

КАРТА-ПЛАН ТЕРРИТОРИИ

Пояснительная записка

1. Сведения о территории выполнения комплексных кадастровых работ: Республика Татарстан, Высокогорский муниципальный район, Высокогорское сельское поселение, СНТ Малиновый овраг, 16:16:081001

(наименование субъекта Российской Федерации, муниципального образования, населенного пункта, уникальные учетные номера кадастровых кварталов, иные сведения, позволяющие определить местоположение территории, на которой выполняются комплексные кадастровые работы, например, наименование садоводческого или огороднического некоммерческого товарищества, гаражного кооператива, элемента планировочной структуры)

2. Основания выполнения комплексных кадастровых работ:

Наименование, дата и номер документа, на основании которого выполняются комплексные кадастровые работы: "06" марта 2023 г. , 923000033-ОК, Государственный контракт

3. Дата подготовки карты-плана территории: "09" августа 2023 г.

4. Сведения о заказчике(ах) комплексных кадастровых работ:

В отношении юридического лица, органа местного самоуправления муниципального района, муниципального округа или городского округа либо уполномоченного исполнительного органа государственной власти субъекта Российской Федерации:

полное или сокращенное (в случае, если имеется) наименование: Министерство земельных и имущественных отношений по Республике Татарстан
основной государственный регистрационный номер: 1021602851753
идентификационный номер налогоплательщика: 1655043430

В отношении физического лица или представителя физических или юридических лиц:

фамилия, имя, отчество (последнее - при наличии): -
страховой номер индивидуального лицевого счета в системе обязательного пенсионного страхования Российской Федерации (СНИЛС): -

Наименование и реквизиты документа, подтверждающие полномочия представителя заказчика(ов) комплексных кадастровых работ: -

Адрес электронной почты (для направления уведомления о результатах внесения сведений в Единый государственный реестр недвижимости): -

5. Сведения об исполнителе комплексных кадастровых работ:

Полное или сокращенное (в случае, если имеется) наименование и адрес юридического лица, с которым заключен государственный или муниципальный контракт либо договор подряда на выполнение комплексных кадастровых работ: Филиал ППК Роскадастр по РТ

Фамилия, имя, отчество кадастрового инженера (последнее - при наличии): Валеева Альбина Рафаиловна и основной государственный регистрационный номер кадастрового инженера индивидуального предпринимателя (ОГРНИП): -

Страховой номер индивидуального лицевого счета в системе обязательного пенсионного страхования Российской Федерации (СНИЛС) кадастрового инженера: 039-584-164 91

Уникальный реестровый номер кадастрового инженера в реестре саморегулируемой организации кадастровых инженеров и дата внесения сведений о физическом лице в такой реестр: 1669, 2019-03-01

Полное или (в случае, если имеется) сокращенное наименование саморегулируемой организации кадастровых инженеров, членом которой является кадастровый инженер: СРО «Ассоциация кадастровых инженеров Поволжья»

Контактный телефон: +79178817910

Почтовый адрес и адрес электронной почты, по которым осуществляется связь с кадастровым инженером: Республика Татарстан, г. Казань, ул. Владимира Кулагина, 1 zemlemer1983@list.ru

6. Перечень документов, использованных при подготовке карты-плана территории

№ п/п	Реквизиты документа				
	Вид	Дата	Номер	Наименование	Иные сведения
1	2	3	4	5	6
1	Кадастровый план территории	22.03.2023	КУВИ-001/2023-68682848	Кадастровый план территории кадастрового квартала 16:16:081001	-
2	Кадастровый план территории	03.04.2023	КУВИ-001/2023-77657102	Кадастровый план территории кадастрового квартала 16:16:000000	-
3	Кадастровый план территории	26.07.2023	КУВИ-001/2023-170866645	Кадастровый план территории кадастрового квартала 16:16:080501	-
4	Кадастровый план территории	03.08.2023	КУВИ-001/2023-177134538	Кадастровый план территории кадастрового квартала 16:16:220804	-
5	Кадастровый план территории	03.08.2023	КУВИ-001/2023-177132746	Кадастровый план территории кадастрового квартала 16:16:220802	-
6	Кадастровая выписка	09.08.2023	КУВИ-001/2023-180907167	Выписка из Единого государственного реестра недвижимости об объекте недвижимости с кадастровым номером 16:16:081001:1260	-

7. Пояснения к карте-плану территории

1. 1. Пояснительная записка Комплексные кадастровые работы были проведены на основании Муниципального контракта 92300000033-ОК на выполнение комплексных кадастровых работ на территории Высокогорского муниципального района Республики Татарстан от 06.03.2023г. Карта план территории подготовлен на основании кадастрового плана территории № КУВИ-001/2023-101994528 от 02.05.2023г. и №КУВИ-001/2023-77657102 от 03.04.2023г., выданного Филиал публично-правовой компании "Роскадастр" по Республике Татарстан. Правила землепользования и застройки Высокогорского сельского поселения Высокогорского муниципального района Республики Татарстан утверждены Решением о внесении изменений в Правила землепользования и застройки Высокогорского сельского поселения Высокогорского муниципального района Республики Татарстан от 19.09.2022 № 205 информация размещена на официальном сайте <https://fgistr.economy.gov.ru>. Комплексные кадастровые работы были проведены в отношении 417 объектов, расположенных на территории кадастрового квартала 16:16:081001. 2. "Сведения об уточняемых земельных участках" В ходе проведения комплексных кадастровых работ проведено уточнение местоположения границ 98 земельных участков:
16:16:081001:294,16:16:081001:1253,16:16:081001:1120,16:16:081001:1118,16:16:081001:1003,16:16:081001:1035,16:16:081001:282,16:16:081001:1037,16:16:000000:3188,16:16:000000:4836,16:16:081001:263,16:16:081001:1115,16:16:081001:253,16:16:000000:8644,16:16:000000:2329,16:16:081001:1048,16:16:081001:246,16:16:081001:1010,16:16:081001:1103,16:16:081001:1107,16:16:081001:1029,16:16:081001:1219,16:16:081001:233,16:16:081001:228,16:16:081001:216,16:16:081001:213,16:16:081001:1009,16:16:081001:1024,16:16:081001:202,16:16:081001:1053,16:16:081001:1031,16:16:000000:1981,16:16:081001:196,16:16:081001:195,16:16:000000:4897,16:16:081001:1020,16:16:081001:189,16:16:000000:4598,16:16:081001:185,16:16:081001:1056,16:16:081001:1014,16:16:081001:178,16:16:081001:1038,16:16:081001:168,16:16:081001:165,16:16:081001:160,16:16:081001:159,16:16:081001:1019,16:16:081001:155,16:16:000000:4019,16:16:081001:1040,16:16:081001:151,16:16:081001:1016,16:16:081001:139,16:16:081001:119,16:16:081001:118,16:16:081001:1072,16:16:081001:1061,16:16:081001:112,16:16:081001:110,16:16:081001:1098,16:16:000000:1932,16:16:081001:96,16:16:081001:95,16:16:000000:7007,16:16:081001:1046,16:16:081001:1089,16:16:081001:94,16:16:081001:1096,16:16:081001:1097,16:16:081001:74,16:16:081001:70,16:16:081001:64,16:16:081001:63,16:16:081001:1036,16:16:081001:60,16:16:081001:1044,16:16:081001:1011,16:16:081001:1002,16:16:000000:9547,16:16:081001:1028,16:16:081001:1085,16:16:081001:1017,16:16:081001:42,16:16:081001:1015,16:16:000000:4599,16:16:081001:1091,16:16:081001:24,16:16:081001:25,16:16:081001:1228,16:16:081001:2,16:16:081001:3,16:16:081001:5,16:16:081001:6,16:16:081001:7,16:16:081001:8,16:16:081001:9,16:16:081001:14 Согласно части 1 статьи 42.8 ФЗ от 24.07.2007г. №221 - ФЗ (ред. от 01.05.2022г.) "О кадастровой деятельности" Уточнение местоположения границ земельных участков при выполнении комплексных кадастровых работ осуществляется по правилам, предусмотренным частью 1.1

7. Пояснения к карте-плану территории

статьи 43 Федерального закона от 13 июля 2015 года N 218-ФЗ "О государственной регистрации недвижимости", в том числе с использованием документов, указанных в части 3 статьи 42.6 настоящего Федерального закона. При уточнении границ земельного участка их местоположение определяется исходя из сведений, содержащихся в документе, подтверждающем право на земельный участок, или при отсутствии такого документа исходя из сведений, содержащихся в документах, определявших местоположение границ земельного участка при его образовании. В случае отсутствия в документах сведений о местоположении границ земельного участка его границами считаются границы, существующие на местности 15 лет и более. Границы земельных участков, включенных в КИПТ, существуют на местности более 15 лет. Данные по границам вышеуказанных земельных участков не вызывают сомнений, что подтверждается также ортофотопланом (аэрофотосъемкой). При уточнении местоположения границ земельных участков согласно части 3 статьи 42.8 Закона №221-ФЗ в ходе выполнения ККР в отношении кадастрового квартала 16:16:081001 при уточнении местоположения границ земельных участков (в том числе в целях исправления реестровой ошибки в описании местоположения границ земельного участка) их площадь не уменьшалась более чем на 10%, увеличивалась не более чем на величину предельного минимального размера земельного участка, установленного ПЗЗ для определенных территориальных зон, увеличивалась не более чем на 10%, если предельный минимальный размер не установлен. Согласно Правилам землепользования и застройки предельные (минимальные и (или) максимальные) размеры в территориальной зоне СХ4 установлен максимальный размер — 1500 кв. м., минимальный размер не установлен. Доступ к уточняемым земельным участкам осуществляется через земли общего пользования садового товарищества с кадастровым номером 16:16:000000:9543 В случае отсутствия сведений о местоположении границ земельных участков в документах предусмотренных ч.10 ст. 22 Федерального закона от 13 июля 2015 года №218-ФЗ "О государственной регистрации недвижимости", содержащих сведения о местоположении границ земельных участков, местоположение границ уточняемых земельных участков определялось с учетом существования границ на местности пятнадцать и более лет, закрепленных с использованием объектов искусственного происхождения, позволяющих определить местоположение границ земельных участков. 3. "Сведения об образуемых земельных участках" В результате выполнения комплексных кадастровых работ образование земельных участков не проводилось. На данную территорию утвержденный проект межевания отсутствует. 4. "Сведения об уточняемых земельных участках, необходимые для исправления реестровых ошибок в сведениях о местоположении их границ" В ходе проведения комплексных кадастровых работ исправлено 177 земельных участков с кадастровыми номерами: 16:16:081001:1250, 16:16:081001:1235, 16:16:081001:1039, 16:16:000000:5982, 16:16:081001:1337, 16:16:081001:1045, 16:16:081001:285, 16:16:081001:1112, 16:16:081001:1025, 16:16:081001:1359, 16:16:081001:267, 16:16:081001:1086, 16:16:081001:1232, 16:16:081001:1070, 16:16:081001:1106, 16:16:081001:1237, 16:16:081001:1239, 16:16:081001:1049, 16:16:081001:1057, 16:16:081001:1087 16:16:081001:1060, 16:16:000000:1649, 16:16:081001:240, 16:16:081001:1033, 16:16:081001:235, 16:16:081001:1067, 16:16:081001:1371, 16:16:081001:1062, 16:16:081001:1111, 16:16:081001:1007, 16:16:081001:1312, 16:16:081001:1365, 16:16:081001:1041, 16:16:081001:1306, 16:16:081001:1034 16:16:081001:1008, 16:16:081001:1328, 16:16:081001:1102, 16:16:081001:1032, 16:16:081001:1064 16:16:081001:1073, 16:16:081001:1252, 16:16:081001:205, 16:16:081001:1059, 16:16:081001:1065 16:16:081001:1092, 16:16:081001:198, 16:16:081001:194, 16:16:081001:1012, 16:16:000000:9543 16:16:081001:223, 16:16:081001:1084, 16:16:081001:1374, 16:16:081001:1021, 16:16:081001:1026, 16:16:081001:184, 16:16:081001:1088, 16:16:081001:1254, 16:16:081001:1225, 16:16:081001:176 16:16:081001:1230, 16:16:081001:1063, 16:16:081001:1042, 16:16:000000:4579, 16:16:081001:1081 16:16:081001:1104, 16:16:081001:1101, 16:16:081001:1241, 16:16:081001:1099, 16:16:081001:1100, 16:16:081001:1023, 16:16:081001:1114, 16:16:081001:1074, 16:16:081001:1335, 16:16:081001:1353 16:16:081001:1234, 16:16:081001:1051, 16:16:081001:1238, 16:16:081001:146, 16:16:081001:1665, 16:16:081001:143, 16:16:081001:142, 16:16:081001:1052, 16:16:081001:1333, 16:16:081001:138, 16:16:081001:1229, 16:16:081001:136, 16:16:081001:135, 16:16:081001:1221, 16:16:081001:1314, 16:16:081001:1071, 16:16:081001:1329, 16:16:081001:130, 16:16:081001:129, 16:16:081001:128, 16:16:081001:127, 16:16:081001:1674, 16:16:081001:1119, 16:16:081001:1005, 16:16:081001:123, 16:16:081001:1093, 16:16:081001:1236, 16:16:081001:120, 16:16:081001:1340, 16:16:081001:1079, 16:16:081001:1069, 16:16:081001:1224, 16:16:081001:1218, 16:16:081001:1256, 16:16:081001:1320, 16:16:081001:1240, 16:16:081001:1304, 16:16:000000:3996, 16:16:081001:1078, 16:16:081001:1257, 16:16:081001:1080, 16:16:081001:92, 16:16:081001:1095, 16:16:081001:1226, 16:16:081001:1258, 16:16:081001:1352, 16:16:081001:1047, 16:16:081001:1332, 16:16:081001:1117, 16:16:081001:75, 16:16:000000:1380, 16:16:081001:72, 16:16:081001:1313, 16:16:081001:1227, 16:16:081001:68, 16:16:081001:1355, 16:16:081001:66, 16:16:081001:1050, 16:16:081001:1022, 16:16:081001:1308, 16:16:081001:1309, 16:16:081001:1305, 16:16:000000:5411, 16:16:081001:49, 16:16:081001:1251, 16:16:081001:1068, 16:16:081001:1663, 16:16:000000:1811, 16:16:081001:1094, 16:16:000000:9832, 16:16:081001:1255, 16:16:081001:1018, 16:16:081001:38, 16:16:080101:28, 16:16:081001:29, 16:16:081001:1303, 16:16:081001:1054, 16:16:081001:1001, 16:16:081001:1030, 16:16:081001:1233, 16:16:081001:1013, 16:16:081001:1311, 16:16:081001:1351, 16:16:081001:1307, 16:16:081001:1055, 16:16:081001:1670,

7. Пояснения к карте-плану территории

16:16:081001:1672, 16:16:081001:279, 16:16:081001:1076, 16:16:081001:275, 16:16:081001:1090, 16:16:081001:1109, 16:16:081001:1075, 16:16:081001:1004, 16:16:081001:1298, 16:16:081001:1372, 16:16:000000:4323, 16:16:081001:4, 16:16:081001:10, 16:16:081001:11, 16:16:081001:1043, 16:16:081001:1116

Координаты, приведенные в ЕГРН, не соответствуют фактическому местоположению границ земельных участков на местности. Границы земельных участков на местности проходят по ограждениям и меже, при этом границы земельных участков, сведения о которых содержатся в ЕГРН пересекают ограждения, межу, здания сведения, о местоположении которых получены при определении координат поворотных точек границ земельных участков методом спутниковых геодезических измерений при выполнении комплексных кадастровых работ. Вышеописанное является реестровой ошибкой. Местоположение, конфигурация и площадь земельных участков при исправлении реестровой ошибки значительно не изменились. Таким образом, после уточнения местоположения границ данных земельных участков, их местоположение приводится в соответствие с фактическим, что позволяет, в том числе, устранить пересечения со смежными земельными участками. Суть реестровых ошибок заключается в том, что фактическое местоположение земельных участков не соответствует данным сведений ЕГРН. Земельные участки с кадастровыми номерами 16:16:081001:263, 16:16:081001:1044, 16:16:081001:1028, 16:16:081001:1086, 16:16:081001:1232, 16:16:081001:1070, 16:16:081001:1106, 16:16:000000:9543, 16:16:081001:1226, 16:16:000000:1380, 16:16:081001:1308, 16:16:081001:1309, 16:16:000000:5411 входят в территориальную зону – зону сельскохозяйственного использования с номером 16:16-7.377. Земельные участки с кадастровыми номерами 16:16:081001:263, 16:16:081001:1044, 16:16:081001:1028, 16:16:081001:1086, 16:16:081001:1232, 16:16:000000:9543, 16:16:081001:1308, 16:16:081001:1309, 16:16:000000:5411 пересекают границы лесничества, лесопарка с номером 16:00-6.3821. Земельные участки с кадастровыми номерами 16:16:081001:1044, 16:16:081001:1226 пересекают землю лесного фонда с кадастровым номером 16:16:000000:7493, которые попадают под лесную амнистию.

5. Описание местоположения здания, сооружения, объекта незавершенного строительства на земельном участке В ходе выполнения комплексных кадастровых работ уточнено местоположение 142 объекта капитального строительства с кадастровым номером: 16:16:081001:1130, 16:16:000000:6034, 16:16:081001:1223, 16:16:081001:1136, 16:16:081001:1122, 16:16:081001:1185, 16:16:081001:1181, 16:16:081001:1128, 16:16:081001:1180, 16:16:081001:1276, 16:16:081001:1143, 16:16:081001:1154, 16:16:081001:1243, 16:16:081001:1278, 16:16:081001:1273, 16:16:081001:1153, 16:16:081001:1289, 16:16:081001:1206, 16:16:000000:5445, 16:16:081001:1150, 16:16:081001:1300, 16:16:081001:1342, 16:16:081001:1149, 16:16:081001:1302, 16:16:081001:1263, 16:16:081001:1275, 16:16:081001:1290, 16:16:081001:1178, 16:16:081001:1245, 16:16:081001:1341, 16:16:081001:1127, 16:16:081001:1159, 16:16:081001:1246, 16:16:081001:1158, 16:16:081001:1268, 16:16:081001:1316, 16:16:081001:1249, 16:16:081001:1274, 16:16:081001:1157, 16:16:081001:1272, 16:16:081001:1201, 16:16:081001:1138, 16:16:081001:1199, 16:16:081001:1248, 16:16:081001:1343, 16:16:081001:1204, 16:16:081001:1294, 16:16:081001:1197, 16:16:081001:1262, 16:16:081001:1194, 16:16:081001:1283, 16:16:081001:1192, 16:16:081001:1323, 16:16:081001:1327, 16:16:081001:1301, 16:16:081001:1321, 16:16:081001:1189, 16:16:081001:1129, 16:16:081001:1141, 16:16:081001:1285, 16:16:081901:217, 16:16:081001:1166, 16:16:081001:1286, 16:16:081001:1259, 16:16:081001:1242, 16:16:081001:1132, 16:16:081001:1151, 16:16:081001:1182, 16:16:081001:1271, 16:16:081001:1148, 16:16:000000:5806, 16:16:081001:1317, 16:16:081001:1270, 16:16:081001:1266, 16:16:081001:1277, 16:16:081001:1315, 16:16:081001:1281, 16:16:081001:1296, 16:16:081001:1146, 16:16:081001:1140, 16:16:081001:1135, 16:16:081001:1326, 16:16:081001:1177, 16:16:081001:1156, 16:16:081001:1155, 16:16:081001:1168, 16:16:081001:1269, 16:16:081001:1202, 16:16:081001:1200, 16:16:081001:1322, 16:16:081001:1345, 16:16:081001:1346, 16:16:081001:1142, 16:16:081001:1198, 16:16:081001:1196, 16:16:081001:1222, 16:16:081001:1195, 16:16:081001:1144, 16:16:081001:1299, 16:16:081001:1134, 16:16:081001:1124, 16:16:081001:1265, 16:16:081001:1260, 16:16:081001:1169, 16:16:081001:1213, 16:16:081001:1126, 16:16:081001:1293, 16:16:081001:1334, 16:16:081001:1324, 16:16:081001:1339, 16:16:081001:1133, 16:16:081001:1217, 16:16:081001:1292, 16:16:081001:1165, 16:16:081001:1164, 16:16:081001:1170, 16:16:081001:1247, 16:16:081001:1152, 16:16:081001:1264, 16:16:081001:1344, 16:16:081001:1163, 16:16:081001:1347, 16:16:081001:1162, 16:16:081001:1161, 16:16:081001:1176, 16:16:081001:1291, 16:16:081001:1287, 16:16:081001:1284, 16:16:081001:1174, 16:16:081001:1175, 16:16:081001:1212, 16:16:081001:1184, 16:16:081001:1338, 16:16:081001:1214, 16:16:081001:1203, 16:16:081001:1325, 16:16:081001:1172, 16:16:081001:1261, 16:16:081001:1173, 16:16:081001:1330, 16:16:081001:1282, 16:16:081001:1121

В ходе проведения комплексных кадастровых работ было выявлено 36 объектов капитального строительства с кадастровыми номерами: 16:16:081001:1662, 16:16:081001:1356, 16:16:081001:1671, 16:16:000000:7205, 16:16:081001:1363, 16:16:081001:1364, 16:16:081001:1362, 16:16:081001:1673, 16:16:081001:1360, 16:16:081001:1187, 16:16:081001:1668, 16:16:081001:1669, 16:16:081001:1675, 16:16:081001:1357, 16:16:081001:1661, 16:16:081001:1369, 16:16:081001:1377, 16:16:081001:1319, 16:16:081001:1318, 16:16:081001:1660, 16:16:081001:1186, 16:16:081001:1366, 16:16:081001:1368, 16:16:000000:5921, 16:16:081001:1361, 16:16:081001:1666, 16:16:081001:1376, 16:16:081001:1367, 16:16:081001:1350, 16:16:081001:1373, 16:16:081001:1375, 16:16:081001:1131, 16:16:081001:1378, 16:16:081001:1358, 16:16:081001:1348,

7. Пояснения к карте-плану территории

16:16:081001:1354, которые соответствуют сведениям ЕГРН. 6. В карта-план территории не включены сведения об объектах недвижимости по следующим причинам: В ходе выполнения комплексных кадастровых работ не включены сведения об объектах недвижимости по следующим причинам: 1. ОКС с кадастровыми номерами 16:16:081001:1145, 16:16:081001:1188, 16:16:081001:1205, 16:16:081001:1209, 16:16:081001:1295 не удалось фактически идентифицировать на местности 2. ОКС с кадастровыми номерами 16:16:081001:1123, 16:16:081001:1139, 16:16:081001:1147, 16:16:081001:1191, 16:16:081001:1193, 16:16:081001:1210, 16:16:081001:1211, 16:16:081001:1244, 16:16:081001:1288, 16:16:081001:1310, 16:16:081001:1125, 16:16:081001:1137, 16:16:081001:1160, 16:16:081001:1183, 16:16:081001:1190, 16:16:081001:1207, 16:16:081001:1208, 16:16:081001:1215, 16:16:081001:1216, 16:16:081001:1279, 16:16:081001:1449, 16:16:081001:1664 и ЗУ с кадастровым номером 16:16:081001:1077 сняты с учета, имеют статус «архивный» 3. ОКС с кадастровым номером 16:16:110401:7859 не входит в кадастровый квартал 16:16:081001. 4. ОКС с кадастровыми номерами 16:16:081001:1167, 16:16:081001:1280, 16:16:081001:1331 привязаны к зу, которые являются дубликатами других ЗУ, которые имеют один и тот же адрес и/или характеристики и их невозможно наглядно идентифицировать на их участках. 5. ОКС 16:16:081001:1171, 16:16:081001:1297 привязаны к зу, которые расположены на другом кадастровом квартале. 6. ЗУ с кадастровыми номерами 16:16:081001:12, 16:16:081001:157, 16:16:081001:162, 16:16:081001:175, 16:16:081001:227, 16:16:081001:55, 16:16:081001:67, 16:16:081001:71 являются дубликатами других ЗУ, которые имеют один и тот же адрес и/или характеристики. 7. ЗУ 16:16:081001:1370 имеет уточненную площадь и границы, которые соответствуют сведениям ЕГРН. 7. Дополнительная информация: В ходе выполнения комплексных кадастровых работ включены сведения об объектах недвижимости из других кадастровых кварталов, в связи с их фактическим местоположением в пределах кадастрового квартала 16:16:081001: - ОКС с кадастровыми номерами 16:16:081901:217, 16:16:000000:6034 - ЗУ с кадастровыми номерами 16:16:000000:4599, 16:16:000000:9832, 16:16:000000:9547, 16:16:000000:1380, 16:16:000000:7007, 16:16:000000:1932, 16:16:000000:4019, 16:16:000000:4598, 16:16:000000:4897, 16:16:000000:1981, 16:16:000000:1649, 16:16:000000:2329, 16:16:000000:8644, 16:16:000000:4836, 16:16:000000:3188 Сведения о кадастровом инженере: 1. Валеева Альбина Рафаиловна; 2. СНИЛС 039-584-164 91; 3. Номер регистрации в государственном реестре лиц, осуществляющих кадастровую деятельность: 1669 от 01.03.2019г.; 4. Контактный телефон +79178817910; 5. Почтовый адрес и адрес электронной почты, по которым осуществляется связь с кадастровым инженером: РТ, г. Казань, ул. Кулагина, 1 zemlemer1983@list.ru; 6. Сокращенное наименование юридического лица, работником которого является кадастровый инженер: ППК Роскадастр по Республике Татарстан; 7. Наименование саморегулируемой организации кадастровых инженеров, членом которой является кадастровый инженер: Саморегулируемая организация "Ассоциация кадастровых инженеров Поволжья", дата вступления в СРО «01» марта 2019г., уникальный реестровый номер кадастрового инженера в реестре членов СРО «АКИ Поволжья» 10789.

Сведения об уточняемых земельных участках

1. Сведения о характерных точках границы уточняемого земельного участка с кадастровым номером 16:16:081001:294 :

Система координат МСК-16, зона 1					Зона № 1		
Обозначение характерных точек границ	Координаты, м				Метод определения координат	Формулы, примененные для расчета средней квадратической погрешности определения координат характерных точек границ (Mt), с подставленными в такие формулы значениями и итоговые (вычисленные) значения Mt, м	Описание закрепления точки
	содержатся в Едином государственном реестре недвижимости		определены в результате выполнения комплексных работ кадастровых работ				
	X	Y	X	Y			
1	2	3	4	5	6	7	8
10	-	-	491729.70	1319597.09	Метод спутниковых геодезических измерений (определений)	$Mt = \sqrt{(m_0^2 + m_1^2)}$	Долговременный межевой знак
9	-	-	491720.57	1319609.35	Метод спутниковых геодезических измерений (определений)	$Mt = \sqrt{(m_0^2 + m_1^2)}$	Долговременный межевой знак
н7У	-	-	491697.18	1319592.80	Метод спутниковых геодезических измерений (определений)	$Mt = \sqrt{(m_0^2 + m_1^2)}$	Долговременный межевой знак
н8У	-	-	491706.16	1319580.66	Метод спутниковых геодезических измерений (определений)	$Mt = \sqrt{(m_0^2 + m_1^2)}$	Долговременный межевой знак
10	-	-	491729.70	1319597.09	Метод спутниковых геодезических измерений (определений)	$Mt = \sqrt{(m_0^2 + m_1^2)}$	Долговременный межевой знак

2. Сведения о частях границ уточняемого земельного участка с кадастровым номером 16:16:081001:294 :

Обозначение части границ		Горизонтальное проложение (S), м	Описание прохождения части границ	Сведения о согласовании местоположения границ (согласовано/спорное)
от т.	до т.			
1	2	3	4	5
10	9	15.29	-	-
9	н7У	28.65	-	-
н7У	н8У	15.10	-	-
н8У	10	28.71	-	-

3. Сведения о характеристиках уточняемого земельного участка с кадастровым номером 16:16:081001:294 :

№ п/п	Наименование характеристики земельного участка	Значение характеристики
1	2	3
1.	Адрес земельного участка	-

3. Сведения о характеристиках уточняемого земельного участка с кадастровым номером 16:16:081001:294 :		
№ п/п	Наименование характеристики земельного участка	Значение характеристики
1	2	3
1.1.	Сведения о местоположении земельного участка (при отсутствии адреса) в структурированном в соответствии с федеральной информационной адресной системой виде	-
1.2.	Дополнительные сведения о местоположении земельного участка	-
2.	Площадь земельного участка \pm величина погрешности определения (вычисления) площади ($P \pm \Delta P$), м ²	436 \pm 15
3.	Формула, примененная для вычисления предельной погрешности определения площади земельного участка, с подставленными значениями и итоговые (вычисленные) значения (ΔP), м ²	$\Delta P = 3.5 * M_t * \sqrt{P} = 3.5 * 0,2 * \sqrt{436} = 15$
4.	Площадь земельного участка согласно сведениям Единого государственного реестра недвижимости ($R_{\text{кад}}$), м ²	400
5.	Оценка расхождения P и $R_{\text{кад}}$ ($P - R_{\text{кад}}$), м ²	36
6.	Предельные минимальный и максимальный размеры земельного участка ($R_{\text{мин}}$ и $R_{\text{макс}}$), м ²	- -
7.	Вид (виды) разрешенного использования	садоводство
7.1.	Дополнительные сведения об использовании земельного участка	-
8.	Кадастровый или иной государственный учетный номер (инвентарный) здания, сооружения, объекта незавершенного строительства, расположенного на земельном участке	-
9.	Сведения о земельных участках (землях общего пользования, территории общего пользования), посредством которых обеспечивается доступ	Земли общего пользования
10.	Иные сведения	-
4. Пояснения к сведениям об уточняемом земельном участке с кадастровым номером 16:16:081001:294 :		
1.	-	

Сведения об уточняемых земельных участках

1. Сведения о характерных точках границы уточняемого земельного участка с кадастровым номером 16:16:081001:1253 :

Система координат МСК-16, зона 1					Зона № 1		
Обозначение характерных точек границ	Координаты, м				Метод определения координат	Формулы, примененные для расчета средней квадратической погрешности определения координат характерных точек границ (Mt), с подставленными в такие формулы значениями и итоговые (вычисленные) значения Mt, м	Описание закрепления точки
	содержатся в Едином государственном реестре недвижимости		определены в результате выполнения комплексных работ кадастровых работ				
	X	Y	X	Y			
1	2	3	4	5	6	7	8
20	-	-	491640.32	1319536.16	Метод спутниковых геодезических измерений (определений)	$Mt = \sqrt{(m_0^2 + m_1^2)}$	Долговременный межевой знак
19	-	-	491632.44	1319546.10	Метод спутниковых геодезических измерений (определений)	$Mt = \sqrt{(m_0^2 + m_1^2)}$	Долговременный межевой знак
н13У	-	-	491604.86	1319526.92	Метод спутниковых геодезических измерений (определений)	$Mt = \sqrt{(m_0^2 + m_1^2)}$	Долговременный межевой знак
н14У	-	-	491613.02	1319516.22	Метод спутниковых геодезических измерений (определений)	$Mt = \sqrt{(m_0^2 + m_1^2)}$	Долговременный межевой знак
20	-	-	491640.32	1319536.16	Метод спутниковых геодезических измерений (определений)	$Mt = \sqrt{(m_0^2 + m_1^2)}$	Долговременный межевой знак

2. Сведения о частях границ уточняемого земельного участка с кадастровым номером 16:16:081001:1253 :

Обозначение части границ		Горизонтальное проложение (S), м	Описание прохождения части границ	Сведения о согласовании местоположения границ (согласовано/спорное)
от т.	до т.			
1	2	3	4	5
20	19	12.68	-	-
19	н13У	33.59	-	-
н13У	н14У	13.46	-	-
н14У	20	33.81	-	-

3. Сведения о характеристиках уточняемого земельного участка с кадастровым номером 16:16:081001:1253 :

№ п/п	Наименование характеристики земельного участка	Значение характеристики
1	2	3
1.	Адрес земельного участка	-

3. Сведения о характеристиках уточняемого земельного участка с кадастровым номером 16:16:081001:1253 :		
№ п/п	Наименование характеристики земельного участка	Значение характеристики
1	2	3
1.1.	Сведения о местоположении земельного участка (при отсутствии адреса) в структурированном в соответствии с федеральной информационной адресной системой виде	-
1.2.	Дополнительные сведения о местоположении земельного участка	-
2.	Площадь земельного участка \pm величина погрешности определения (вычисления) площади ($P \pm \Delta P$), м ²	440 \pm 15
3.	Формула, примененная для вычисления предельной погрешности определения площади земельного участка, с подставленными значениями и итоговые (вычисленные) значения (ΔP), м ²	$\Delta P = 3.5 * M_t * \sqrt{P} = 3.5 * 0,2 * \sqrt{440} = 15$
4.	Площадь земельного участка согласно сведениям Единого государственного реестра недвижимости ($R_{\text{кад}}$), м ²	400
5.	Оценка расхождения P и $R_{\text{кад}}$ ($P - R_{\text{кад}}$), м ²	40
6.	Предельные минимальный и максимальный размеры земельного участка ($R_{\text{мин}}$ и $R_{\text{макс}}$), м ²	- -
7.	Вид (виды) разрешенного использования	Для садоводства
7.1.	Дополнительные сведения об использовании земельного участка	-
8.	Кадастровый или иной государственный учетный номер (инвентарный) здания, сооружения, объекта незавершенного строительства, расположенного на земельном участке	-
9.	Сведения о земельных участках (землях общего пользования, территории общего пользования), посредством которых обеспечивается доступ	Земли общего пользования
10.	Иные сведения	-
4. Пояснения к сведениям об уточняемом земельном участке с кадастровым номером 16:16:081001:1253 :		
1.	-	

Сведения об уточняемых земельных участках

1. Сведения о характерных точках границы уточняемого земельного участка с кадастровым номером 16:16:081001:1120 :

Система координат МСК-16, зона 1					Зона № 1		
Обозначение характерных точек границ	Координаты, м				Метод определения координат	Формулы, примененные для расчета средней квадратической погрешности определения координат характерных точек границ (Mt), с подставленными в такие формулы значениями и итоговые (вычисленные) значения Mt, м	Описание закрепления точки
	содержатся в Едином государственном реестре недвижимости		определены в результате выполнения комплексных работ кадастровых работ				
	X	Y	X	Y			
1	2	3	4	5	6	7	8
н19У	-	-	491578.66	1319490.68	Метод спутниковых геодезических измерений (определений)	$Mt = \sqrt{(m_0^2 + m_1^2)}$	Долговременный межевой знак
н20У	-	-	491603.53	1319508.37	Метод спутниковых геодезических измерений (определений)	$Mt = \sqrt{(m_0^2 + m_1^2)}$	Долговременный межевой знак
н21У	-	-	491594.59	1319519.60	Метод спутниковых геодезических измерений (определений)	$Mt = \sqrt{(m_0^2 + m_1^2)}$	Долговременный межевой знак
н22У	-	-	491569.43	1319501.70	Метод спутниковых геодезических измерений (определений)	$Mt = \sqrt{(m_0^2 + m_1^2)}$	Долговременный межевой знак
н19У	-	-	491578.66	1319490.68	Метод спутниковых геодезических измерений (определений)	$Mt = \sqrt{(m_0^2 + m_1^2)}$	Долговременный межевой знак

2. Сведения о частях границ уточняемого земельного участка с кадастровым номером 16:16:081001:1120 :

Обозначение части границ		Горизонтальное проложение (S), м	Описание прохождения части границ	Сведения о согласовании местоположения границ (согласовано/спорное)
от т.	до т.			
1	2	3	4	5
н19У	н20У	30.52	-	-
н20У	н21У	14.35	-	-
н21У	н22У	30.88	-	-
н22У	н19У	14.37	-	-

3. Сведения о характеристиках уточняемого земельного участка с кадастровым номером 16:16:081001:1120 :

№ п/п	Наименование характеристики земельного участка	Значение характеристики
1	2	3
1.	Адрес земельного участка	-

3. Сведения о характеристиках уточняемого земельного участка с кадастровым номером 16:16:081001:1120 :		
№ п/п	Наименование характеристики земельного участка	Значение характеристики
1	2	3
1.1.	Сведения о местоположении земельного участка (при отсутствии адреса) в структурированном в соответствии с федеральной информационной адресной системой виде	-
1.2.	Дополнительные сведения о местоположении земельного участка	-
2.	Площадь земельного участка \pm величина погрешности определения (вычисления) площади ($P \pm \Delta P$), м ²	440 \pm 15
3.	Формула, примененная для вычисления предельной погрешности определения площади земельного участка, с подставленными значениями и итоговые (вычисленные) значения (ΔP), м ²	$\Delta P = 3.5 * M_t * \sqrt{P} = 3.5 * 0,2 * \sqrt{440} = 15$
4.	Площадь земельного участка согласно сведениям Единого государственного реестра недвижимости ($R_{\text{кад}}$), м ²	400
5.	Оценка расхождения P и $R_{\text{кад}}$ ($P - R_{\text{кад}}$), м ²	40
6.	Предельные минимальный и максимальный размеры земельного участка ($R_{\text{мин}}$ и $R_{\text{макс}}$), м ²	- -
7.	Вид (виды) разрешенного использования	для садоводства
7.1.	Дополнительные сведения об использовании земельного участка	-
8.	Кадастровый или иной государственный учетный номер (инвентарный) здания, сооружения, объекта незавершенного строительства, расположенного на земельном участке	16:16:081001:1223
9.	Сведения о земельных участках (землях общего пользования, территории общего пользования), посредством которых обеспечивается доступ	Земли общего пользования
10.	Иные сведения	-
4. Пояснения к сведениям об уточняемом земельном участке с кадастровым номером 16:16:081001:1120 :		
1.	-	

Сведения об уточняемых земельных участках

1. Сведения о характерных точках границы уточняемого земельного участка с кадастровым номером 16:16:081001:1118 :

Система координат МСК-16, зона 1					Зона № 1		
Обозначение характерных точек границ	Координаты, м				Метод определения координат	Формулы, примененные для расчета средней квадратической погрешности определения координат характерных точек границ (Mt), с подставленными в такие формулы значениями и итоговые (вычисленные) значения Mt, м	Описание закрепления точки
	содержатся в Едином государственном реестре недвижимости		определены в результате выполнения комплексных работ кадастровых работ				
	X	Y	X	Y			
1	2	3	4	5	6	7	8
н19У	-	-	491578.66	1319490.68	Метод спутниковых геодезических измерений (определений)	$Mt = \sqrt{(m_0^2 + m_1^2)}$	Долговременный межевой знак
н22У	-	-	491569.43	1319501.70	Метод спутниковых геодезических измерений (определений)	$Mt = \sqrt{(m_0^2 + m_1^2)}$	Долговременный межевой знак
н23У	-	-	491545.32	1319485.02	Метод спутниковых геодезических измерений (определений)	$Mt = \sqrt{(m_0^2 + m_1^2)}$	Долговременный межевой знак
н24У	-	-	491555.37	1319472.90	Метод спутниковых геодезических измерений (определений)	$Mt = \sqrt{(m_0^2 + m_1^2)}$	Долговременный межевой знак
н19У	-	-	491578.66	1319490.68	Метод спутниковых геодезических измерений (определений)	$Mt = \sqrt{(m_0^2 + m_1^2)}$	Долговременный межевой знак

2. Сведения о частях границ уточняемого земельного участка с кадастровым номером 16:16:081001:1118 :

Обозначение части границ		Горизонтальное проложение (S), м	Описание прохождения части границ	Сведения о согласовании местоположения границ (согласовано/спорное)
от т.	до т.			
1	2	3	4	5
н19У	н22У	14.37	-	-
н22У	н23У	29.32	-	-
н23У	н24У	15.74	-	-
н24У	н19У	29.30	-	-

3. Сведения о характеристиках уточняемого земельного участка с кадастровым номером 16:16:081001:1118 :

№ п/п	Наименование характеристики земельного участка	Значение характеристики
1	2	3
1.	Адрес земельного участка	-

3. Сведения о характеристиках уточняемого земельного участка с кадастровым номером 16:16:081001:1118 :		
№ п/п	Наименование характеристики земельного участка	Значение характеристики
1	2	3
1.1.	Сведения о местоположении земельного участка (при отсутствии адреса) в структурированном в соответствии с федеральной информационной адресной системой виде	-
1.2.	Дополнительные сведения о местоположении земельного участка	-
2.	Площадь земельного участка \pm величина погрешности определения (вычисления) площади ($P \pm \Delta P$), м ²	440 \pm 15
3.	Формула, примененная для вычисления предельной погрешности определения площади земельного участка, с подставленными значениями и итоговые (вычисленные) значения (ΔP), м ²	$\Delta P = 3.5 * M_t * \sqrt{P} = 3.5 * 0,2 * \sqrt{440} = 15$
4.	Площадь земельного участка согласно сведениям Единого государственного реестра недвижимости (Р _{кад}), м ²	400
5.	Оценка расхождения Р и Р _{кад} (Р - Р _{кад}), м ²	40
6.	Предельные минимальный и максимальный размеры земельного участка (Р _{мин} и Р _{макс}), м ²	- -
7.	Вид (виды) разрешенного использования	Садоводство
7.1.	Дополнительные сведения об использовании земельного участка	-
8.	Кадастровый или иной государственный учетный номер (инвентарный) здания, сооружения, объекта незавершенного строительства, расположенного на земельном участке	-
9.	Сведения о земельных участках (землях общего пользования, территории общего пользования), посредством которых обеспечивается доступ	Земли общего пользования
10.	Иные сведения	-
4. Пояснения к сведениям об уточняемом земельном участке с кадастровым номером 16:16:081001:1118 :		
1.	-	

Сведения об уточняемых земельных участках

1. Сведения о характерных точках границы уточняемого земельного участка с кадастровым номером 16:16:081001:1003 :

Система координат МСК-16, зона 1

Зона № 1

Обозначение характерных точек границ	Координаты, м				Метод определения координат	Формулы, примененные для расчета средней квадратической погрешности определения координат характерных точек границ (Mt), с подставленными в такие формулы значениями и итоговые (вычисленные) значения Mt, м	Описание закрепления точки
	содержатся в Едином государственном реестре недвижимости		определены в результате выполнения комплексных работ кадастровых работ				
	X	Y	X	Y			
1	2	3	4	5	6	7	8
н29У	-	-	491521.23	1319445.24	Метод спутниковых геодезических измерений (определений)	$Mt = \sqrt{(m_0^2 + m_1^2)}$	Долговременный межевой знак
н30У	-	-	491508.30	1319459.89	Метод спутниковых геодезических измерений (определений)	$Mt = \sqrt{(m_0^2 + m_1^2)}$	Долговременный межевой знак
н31У	-	-	491489.99	1319446.60	Метод спутниковых геодезических измерений (определений)	$Mt = \sqrt{(m_0^2 + m_1^2)}$	Долговременный межевой знак
н32У	-	-	491503.95	1319431.89	Метод спутниковых геодезических измерений (определений)	$Mt = \sqrt{(m_0^2 + m_1^2)}$	Долговременный межевой знак
н29У	-	-	491521.23	1319445.24	Метод спутниковых геодезических измерений (определений)	$Mt = \sqrt{(m_0^2 + m_1^2)}$	Долговременный межевой знак

2. Сведения о частях границ уточняемого земельного участка с кадастровым номером 16:16:081001:1003 :

Обозначение части границ		Горизонтальное проложение (S), м	Описание прохождения части границ	Сведения о согласовании местоположения границ (согласовано/спорное)
от т.	до т.			
1	2	3	4	5
н29У	н30У	19.54	-	-
н30У	н31У	22.62	-	-
н31У	н32У	20.28	-	-
н32У	н29У	21.84	-	-

3. Сведения о характеристиках уточняемого земельного участка с кадастровым номером 16:16:081001:1003 :

№ п/п	Наименование характеристики земельного участка	Значение характеристики
1	2	3
1.	Адрес земельного участка	-

3. Сведения о характеристиках уточняемого земельного участка с кадастровым номером 16:16:081001:1003 :		
№ п/п	Наименование характеристики земельного участка	Значение характеристики
1	2	3
1.1.	Сведения о местоположении земельного участка (при отсутствии адреса) в структурированном в соответствии с федеральной информационной адресной системой виде	-
1.2.	Дополнительные сведения о местоположении земельного участка	-
2.	Площадь земельного участка \pm величина погрешности определения (вычисления) площади ($P \pm \Delta P$), м ²	440 \pm 15
3.	Формула, примененная для вычисления предельной погрешности определения площади земельного участка, с подставленными значениями и итоговые (вычисленные) значения (ΔP), м ²	$\Delta P = 3.5 * M_t * \sqrt{P} = 3.5 * 0,2 * \sqrt{440} = 15$
4.	Площадь земельного участка согласно сведениям Единого государственного реестра недвижимости (Р _{кад}), м ²	400
5.	Оценка расхождения Р и Р _{кад} (Р - Р _{кад}), м ²	40
6.	Предельные минимальный и максимальный размеры земельного участка (Р _{мин} и Р _{макс}), м ²	- -
7.	Вид (виды) разрешенного использования	Садоводство
7.1.	Дополнительные сведения об использовании земельного участка	-
8.	Кадастровый или иной государственный учетный номер (инвентарный) здания, сооружения, объекта незавершенного строительства, расположенного на земельном участке	-
9.	Сведения о земельных участках (землях общего пользования, территории общего пользования), посредством которых обеспечивается доступ	Земли общего пользования
10.	Иные сведения	-
4. Пояснения к сведениям об уточняемом земельном участке с кадастровым номером 16:16:081001:1003 :		
1.	-	

Сведения об уточняемых земельных участках

1. Сведения о характерных точках границы уточняемого земельного участка с кадастровым номером 16:16:081001:1035 :

Система координат МСК-16, зона 1					Зона № 1		
Обозначение характерных точек границ	Координаты, м				Метод определения координат	Формулы, примененные для расчета средней квадратической погрешности определения координат характерных точек границ (Mt), с подставленными в такие формулы значениями и итоговые (вычисленные) значения Mt, м	Описание закрепления точки
	содержатся в Едином государственном реестре недвижимости		определены в результате выполнения комплексных работ кадастровых работ				
	X	Y	X	Y			
1	2	3	4	5	6	7	8
н32У	-	-	491503.95	1319431.89	Метод спутниковых геодезических измерений (определений)	$Mt = \sqrt{(m_0^2 + m_1^2)}$	Долговременный межевой знак
н31У	-	-	491489.99	1319446.60	Метод спутниковых геодезических измерений (определений)	$Mt = \sqrt{(m_0^2 + m_1^2)}$	Долговременный межевой знак
н37У	-	-	491472.98	1319433.97	Метод спутниковых геодезических измерений (определений)	$Mt = \sqrt{(m_0^2 + m_1^2)}$	Долговременный межевой знак
н38У	-	-	491487.46	1319418.34	Метод спутниковых геодезических измерений (определений)	$Mt = \sqrt{(m_0^2 + m_1^2)}$	Долговременный межевой знак
н32У	-	-	491503.95	1319431.89	Метод спутниковых геодезических измерений (определений)	$Mt = \sqrt{(m_0^2 + m_1^2)}$	Долговременный межевой знак

2. Сведения о частях границ уточняемого земельного участка с кадастровым номером 16:16:081001:1035 :

Обозначение части границ		Горизонтальное проложение (S), м	Описание прохождения части границ	Сведения о согласовании местоположения границ (согласовано/спорное)
от т.	до т.			
1	2	3	4	5
н32У	н31У	20.28	-	-
н31У	н37У	21.19	-	-
н37У	н38У	21.31	-	-
н38У	н32У	21.34	-	-

3. Сведения о характеристиках уточняемого земельного участка с кадастровым номером 16:16:081001:1035 :

№ п/п	Наименование характеристики земельного участка	Значение характеристики
1	2	3
1.	Адрес земельного участка	-

3. Сведения о характеристиках уточняемого земельного участка с кадастровым номером 16:16:081001:1035 :		
№ п/п	Наименование характеристики земельного участка	Значение характеристики
1	2	3
1.1.	Сведения о местоположении земельного участка (при отсутствии адреса) в структурированном в соответствии с федеральной информационной адресной системой виде	-
1.2.	Дополнительные сведения о местоположении земельного участка	-
2.	Площадь земельного участка \pm величина погрешности определения (вычисления) площади ($P \pm \Delta P$), м ²	440 \pm 15
3.	Формула, примененная для вычисления предельной погрешности определения площади земельного участка, с подставленными значениями и итоговые (вычисленные) значения (ΔP), м ²	$\Delta P = 3.5 * M_t * \sqrt{P} = 3.5 * 0,2 * \sqrt{440} = 15$
4.	Площадь земельного участка согласно сведениям Единого государственного реестра недвижимости (Р _{кад}), м ²	400
5.	Оценка расхождения Р и Р _{кад} (Р - Р _{кад}), м ²	40
6.	Предельные минимальный и максимальный размеры земельного участка (Р _{мин} и Р _{макс}), м ²	- -
7.	Вид (виды) разрешенного использования	Садоводство
7.1.	Дополнительные сведения об использовании земельного участка	-
8.	Кадастровый или иной государственный учетный номер (инвентарный) здания, сооружения, объекта незавершенного строительства, расположенного на земельном участке	16:16:081001:1122
9.	Сведения о земельных участках (землях общего пользования, территории общего пользования), посредством которых обеспечивается доступ	Земли общего пользования
10.	Иные сведения	-
4. Пояснения к сведениям об уточняемом земельном участке с кадастровым номером 16:16:081001:1035 :		
1.	-	

Сведения об уточняемых земельных участках

1. Сведения о характерных точках границы уточняемого земельного участка с кадастровым номером 16:16:081001:282 :

Система координат МСК-16, зона 1					Зона № 1		
Обозначение характерных точек границ	Координаты, м				Метод определения координат	Формулы, примененные для расчета средней квадратической погрешности определения координат характерных точек границ (Mt), с подставленными в такие формулы значениями и итоговые (вычисленные) значения Mt, м	Описание закрепления точки
	содержатся в Едином государственном реестре недвижимости		определены в результате выполнения комплексных работ кадастровых работ				
	X	Y	X	Y			
1	2	3	4	5	6	7	8
35	-	-	491431.07	1319367.45	Метод спутниковых геодезических измерений (определений)	$Mt = \sqrt{(m_0^2 + m_1^2)}$	Долговременный межевой знак
37	-	-	491409.76	1319391.83	Метод спутниковых геодезических измерений (определений)	$Mt = \sqrt{(m_0^2 + m_1^2)}$	Долговременный межевой знак
н44У	-	-	491399.21	1319384.41	Метод спутниковых геодезических измерений (определений)	$Mt = \sqrt{(m_0^2 + m_1^2)}$	Долговременный межевой знак
н45У	-	-	491420.19	1319358.66	Метод спутниковых геодезических измерений (определений)	$Mt = \sqrt{(m_0^2 + m_1^2)}$	Долговременный межевой знак
35	-	-	491431.07	1319367.45	Метод спутниковых геодезических измерений (определений)	$Mt = \sqrt{(m_0^2 + m_1^2)}$	Долговременный межевой знак

2. Сведения о частях границ уточняемого земельного участка с кадастровым номером 16:16:081001:282 :

Обозначение части границ		Горизонтальное проложение (S), м	Описание прохождения части границ	Сведения о согласовании местоположения границ (согласовано/спорное)
от т.	до т.			
1	2	3	4	5
35	37	32.38	-	-
37	н44У	12.90	-	-
н44У	н45У	33.21	-	-
н45У	35	13.99	-	-

3. Сведения о характеристиках уточняемого земельного участка с кадастровым номером 16:16:081001:282 :

№ п/п	Наименование характеристики земельного участка	Значение характеристики
1	2	3
1.	Адрес земельного участка	-

3. Сведения о характеристиках уточняемого земельного участка с кадастровым номером 16:16:081001:282 :		
№ п/п	Наименование характеристики земельного участка	Значение характеристики
1	2	3
1.1.	Сведения о местоположении земельного участка (при отсутствии адреса) в структурированном в соответствии с федеральной информационной адресной системой виде	-
1.2.	Дополнительные сведения о местоположении земельного участка	-
2.	Площадь земельного участка ± величина погрешности определения (вычисления) площади ($P \pm \Delta P$), м ²	440 ± 15
3.	Формула, примененная для вычисления предельной погрешности определения площади земельного участка, с подставленными значениями и итоговые (вычисленные) значения (ΔP), м ²	$\Delta P = 3.5 * M_t * \sqrt{P} = 3.5 * 0,2 * \sqrt{440} = 15$
4.	Площадь земельного участка согласно сведениям Единого государственного реестра недвижимости ($R_{\text{кад}}$), м ²	400
5.	Оценка расхождения P и $R_{\text{кад}}$ ($P - R_{\text{кад}}$), м ²	40
6.	Предельные минимальный и максимальный размеры земельного участка ($R_{\text{мин}}$ и $R_{\text{макс}}$), м ²	- -
7.	Вид (виды) разрешенного использования	садоводство
7.1.	Дополнительные сведения об использовании земельного участка	-
8.	Кадастровый или иной государственный учетный номер (инвентарный) здания, сооружения, объекта незавершенного строительства, расположенного на земельном участке	16:16:081001:1185
9.	Сведения о земельных участках (землях общего пользования, территории общего пользования), посредством которых обеспечивается доступ	Земли общего пользования
10.	Иные сведения	-
4. Пояснения к сведениям об уточняемом земельном участке с кадастровым номером 16:16:081001:282 :		
1.	-	

Сведения об уточняемых земельных участках

1. Сведения о характерных точках границы уточняемого земельного участка с кадастровым номером 16:16:081001:1037 :

Система координат МСК-16, зона 1					Зона № 1		
Обозначение характерных точек границ	Координаты, м				Метод определения координат	Формулы, примененные для расчета средней квадратической погрешности определения координат характерных точек границ (Mt), с подставленными в такие формулы значениями и итоговые (вычисленные) значения Mt, м	Описание закрепления точки
	содержатся в Едином государственном реестре недвижимости		определены в результате выполнения комплексных работ кадастровых работ				
	X	Y	X	Y			
1	2	3	4	5	6	7	8
н46У	-	-	491409.22	1319370.88	Метод спутниковых геодезических измерений (определений)	$Mt = \sqrt{(m_0^2 + m_1^2)}$	Долговременный межевой знак
н47У	-	-	491404.46	1319376.47	Метод спутниковых геодезических измерений (определений)	$Mt = \sqrt{(m_0^2 + m_1^2)}$	Долговременный межевой знак
н48У	-	-	491398.64	1319384.02	Метод спутниковых геодезических измерений (определений)	$Mt = \sqrt{(m_0^2 + m_1^2)}$	Долговременный межевой знак
н49У	-	-	491378.85	1319369.35	Метод спутниковых геодезических измерений (определений)	$Mt = \sqrt{(m_0^2 + m_1^2)}$	Долговременный межевой знак
н50У	-	-	491390.93	1319354.54	Метод спутниковых геодезических измерений (определений)	$Mt = \sqrt{(m_0^2 + m_1^2)}$	Долговременный межевой знак
н46У	-	-	491409.22	1319370.88	Метод спутниковых геодезических измерений (определений)	$Mt = \sqrt{(m_0^2 + m_1^2)}$	Долговременный межевой знак

2. Сведения о частях границ уточняемого земельного участка с кадастровым номером 16:16:081001:1037 :

Обозначение части границ		Горизонтальное проложение (S), м	Описание прохождения части границ	Сведения о согласовании местоположения границ (согласовано/спорное)
от т.	до т.			
1	2	3	4	5
н46У	н47У	7.34	-	-
н47У	н48У	9.53	-	-
н48У	н49У	24.63	-	-
н49У	н50У	19.11	-	-
н50У	н46У	24.53	-	-

3. Сведения о характеристиках уточняемого земельного участка с кадастровым номером 16:16:081001:1037 :		
№ п/п	Наименование характеристики земельного участка	Значение характеристики
1	2	3
1.	Адрес земельного участка	-
1.1.	Сведения о местоположении земельного участка (при отсутствии адреса) в структурированном в соответствии с федеральной информационной адресной системой виде	-
1.2.	Дополнительные сведения о местоположении земельного участка	-
2.	Площадь земельного участка \pm величина погрешности определения (вычисления) площади ($P \pm \Delta P$), м ²	440 \pm 15
3.	Формула, примененная для вычисления предельной погрешности определения площади земельного участка, с подставленными значениями и итоговые (вычисленные) значения (ΔP), м ²	$\Delta P = 3.5 * M_t * \sqrt{P} = 3.5 * 0.2 * \sqrt{440} = 15$
4.	Площадь земельного участка согласно сведениям Единого государственного реестра недвижимости ($R_{\text{кад}}$), м ²	400
5.	Оценка расхождения P и $R_{\text{кад}}$ ($P - R_{\text{кад}}$), м ²	40
6.	Предельные минимальный и максимальный размеры земельного участка ($R_{\text{мин}}$ и $R_{\text{макс}}$), м ²	- -
7.	Вид (виды) разрешенного использования	Садоводство
7.1.	Дополнительные сведения об использовании земельного участка	-
8.	Кадастровый или иной государственный учетный номер (инвентарный) здания, сооружения, объекта незавершенного строительства, расположенного на земельном участке	-
9.	Сведения о земельных участках (землях общего пользования, территории общего пользования), посредством которых обеспечивается доступ	Земли общего пользования
10.	Иные сведения	-
4. Пояснения к сведениям об уточняемом земельном участке с кадастровым номером 16:16:081001:1037 :		
1.	-	

Сведения об уточняемых земельных участках

1. Сведения о характерных точках границы уточняемого земельного участка с кадастровым номером 16:16:000000:3188 :

Система координат МСК-16, зона 1					Зона № 1		
Обозначение характерных точек границ	Координаты, м				Метод определения координат	Формулы, примененные для расчета средней квадратической погрешности определения координат характерных точек границ (Mt), с подставленными в такие формулы значениями и итоговые (вычисленные) значения Mt, м	Описание закрепления точки
	содержатся в Едином государственном реестре недвижимости		определены в результате выполнения комплексных работ кадастровых работ				
	X	Y	X	Y			
1	2	3	4	5	6	7	8
н55У	-	-	491974.86	1319520.96	Метод спутниковых геодезических измерений (определений)	$Mt = \sqrt{(m_0^2 + m_1^2)}$	Долговременный межевой знак
н56У	-	-	491965.44	1319533.57	Метод спутниковых геодезических измерений (определений)	$Mt = \sqrt{(m_0^2 + m_1^2)}$	Долговременный межевой знак
н57У	-	-	491942.46	1319519.39	Метод спутниковых геодезических измерений (определений)	$Mt = \sqrt{(m_0^2 + m_1^2)}$	Долговременный межевой знак
44	-	-	491952.94	1319507.04	Метод спутниковых геодезических измерений (определений)	$Mt = \sqrt{(m_0^2 + m_1^2)}$	Долговременный межевой знак
н55У	-	-	491974.86	1319520.96	Метод спутниковых геодезических измерений (определений)	$Mt = \sqrt{(m_0^2 + m_1^2)}$	Долговременный межевой знак

2. Сведения о частях границ уточняемого земельного участка с кадастровым номером 16:16:000000:3188 :

Обозначение части границ		Горизонтальное проложение (S), м	Описание прохождения части границ	Сведения о согласовании местоположения границ (согласовано/спорное)
от т.	до т.			
1	2	3	4	5
н55У	н56У	15.74	-	-
н56У	н57У	27.00	-	-
н57У	44	16.20	-	-
44	н55У	25.97	-	-

3. Сведения о характеристиках уточняемого земельного участка с кадастровым номером 16:16:000000:3188 :

№ п/п	Наименование характеристики земельного участка	Значение характеристики
1	2	3
1.	Адрес земельного участка	-

3. Сведения о характеристиках уточняемого земельного участка с кадастровым номером 16:16:000000:3188 :

№ п/п	Наименование характеристики земельного участка	Значение характеристики
1	2	3
1.1.	Сведения о местоположении земельного участка (при отсутствии адреса) в структурированном в соответствии с федеральной информационной адресной системой виде	-
1.2.	Дополнительные сведения о местоположении земельного участка	-
2.	Площадь земельного участка \pm величина погрешности определения (вычисления) площади ($P \pm \Delta P$), м ²	420 \pm 14
3.	Формула, примененная для вычисления предельной погрешности определения площади земельного участка, с подставленными значениями и итоговые (вычисленные) значения (ΔP), м ²	$\Delta P = 3.5 * M_t * \sqrt{P} = 3.5 * 0,2 * \sqrt{420} = 14$
4.	Площадь земельного участка согласно сведениям Единого государственного реестра недвижимости (Р _{кад}), м ²	400
5.	Оценка расхождения Р и Р _{кад} (Р - Р _{кад}), м ²	20
6.	Предельные минимальный и максимальный размеры земельного участка (Р _{мин} и Р _{макс}), м ²	- -
7.	Вид (виды) разрешенного использования	ведение садоводства
7.1.	Дополнительные сведения об использовании земельного участка	-
8.	Кадастровый или иной государственный учетный номер (инвентарный) здания, сооружения, объекта незавершенного строительства, расположенного на земельном участке	-
9.	Сведения о земельных участках (землях общего пользования, территории общего пользования), посредством которых обеспечивается доступ	Земли общего пользования
10.	Иные сведения	-

4. Пояснения к сведениям об уточняемом земельном участке с кадастровым номером 16:16:000000:3188 :

1.	-
----	---

Сведения об уточняемых земельных участках

1. Сведения о характерных точках границы уточняемого земельного участка с кадастровым номером 16:16:000000:4836 :

Система координат МСК-16, зона 1					Зона № 1		
Обозначение характерных точек границ	Координаты, м				Метод определения координат	Формулы, примененные для расчета средней квадратической погрешности определения координат характерных точек границ (Mt), с подставленными в такие формулы значениями и итоговые (вычисленные) значения Mt, м	Описание закрепления точки
	содержатся в Едином государственном реестре недвижимости		определены в результате выполнения комплексных работ кадастровых работ				
	X	Y	X	Y			
1	2	3	4	5	6	7	8
н56У	-	-	491965.44	1319533.57	Метод спутниковых геодезических измерений (определений)	$Mt = \sqrt{(m_0^2 + m_1^2)}$	Долговременный межевой знак
н58У	-	-	491955.50	1319546.37	Метод спутниковых геодезических измерений (определений)	$Mt = \sqrt{(m_0^2 + m_1^2)}$	Долговременный межевой знак
52	-	-	491932.38	1319531.97	Метод спутниковых геодезических измерений (определений)	$Mt = \sqrt{(m_0^2 + m_1^2)}$	Долговременный межевой знак
н57У	-	-	491942.46	1319519.39	Метод спутниковых геодезических измерений (определений)	$Mt = \sqrt{(m_0^2 + m_1^2)}$	Долговременный межевой знак
н56У	-	-	491965.44	1319533.57	Метод спутниковых геодезических измерений (определений)	$Mt = \sqrt{(m_0^2 + m_1^2)}$	Долговременный межевой знак

2. Сведения о частях границ уточняемого земельного участка с кадастровым номером 16:16:000000:4836 :

Обозначение части границ		Горизонтальное проложение (S), м	Описание прохождения части границ	Сведения о согласовании местоположения границ (согласовано/спорное)
от т.	до т.			
1	2	3	4	5
н56У	н58У	16.21	-	-
н58У	52	27.24	-	-
52	н57У	16.12	-	-
н57У	н56У	27.00	-	-

3. Сведения о характеристиках уточняемого земельного участка с кадастровым номером 16:16:000000:4836 :

№ п/п	Наименование характеристики земельного участка	Значение характеристики
1	2	3
1.	Адрес земельного участка	-

3. Сведения о характеристиках уточняемого земельного участка с кадастровым номером 16:16:000000:4836 :		
№ п/п	Наименование характеристики земельного участка	Значение характеристики
1	2	3
1.1.	Сведения о местоположении земельного участка (при отсутствии адреса) в структурированном в соответствии с федеральной информационной адресной системой виде	-
1.2.	Дополнительные сведения о местоположении земельного участка	-
2.	Площадь земельного участка \pm величина погрешности определения (вычисления) площади ($P \pm \Delta P$), м ²	436 \pm 15
3.	Формула, примененная для вычисления предельной погрешности определения площади земельного участка, с подставленными значениями и итоговые (вычисленные) значения (ΔP), м ²	$\Delta P = 3.5 * M_t * \sqrt{P} = 3.5 * 0,2 * \sqrt{436} = 15$
4.	Площадь земельного участка согласно сведениям Единого государственного реестра недвижимости ($R_{кад}$), м ²	400
5.	Оценка расхождения P и $R_{кад}$ ($P - R_{кад}$), м ²	36
6.	Предельные минимальный и максимальный размеры земельного участка ($R_{мин}$ и $R_{макс}$), м ²	- -
7.	Вид (виды) разрешенного использования	ведение садоводства
7.1.	Дополнительные сведения об использовании земельного участка	-
8.	Кадастровый или иной государственный учетный номер (инвентарный) здания, сооружения, объекта незавершенного строительства, расположенного на земельном участке	-
9.	Сведения о земельных участках (землях общего пользования, территории общего пользования), посредством которых обеспечивается доступ	Земли общего пользования
10.	Иные сведения	-
4. Пояснения к сведениям об уточняемом земельном участке с кадастровым номером 16:16:000000:4836 :		
1.	-	

Сведения об уточняемых земельных участках

1. Сведения о характерных точках границы уточняемого земельного участка с кадастровым номером 16:16:081001:263 :

Система координат МСК-16, зона 1					Зона № 1		
Обозначение характерных точек границ	Координаты, м				Метод определения координат	Формулы, примененные для расчета средней квадратической погрешности определения координат характерных точек границ (Mt), с подставленными в такие формулы значениями и итоговые (вычисленные) значения Mt, м	Описание закрепления точки
	содержатся в Едином государственном реестре недвижимости		определены в результате выполнения комплексных работ кадастровых работ				
	X	Y	X	Y			
1	2	3	4	5	6	7	8
50	-	-	491952.66	1319564.10	Метод спутниковых геодезических измерений (определений)	$Mt = \sqrt{(m_0^2 + m_1^2)}$	Долговременный межевой знак
н67У	-	-	491940.74	1319574.87	Метод спутниковых геодезических измерений (определений)	$Mt = \sqrt{(m_0^2 + m_1^2)}$	Долговременный межевой знак
н68У	-	-	491912.42	1319555.03	Метод спутниковых геодезических измерений (определений)	$Mt = \sqrt{(m_0^2 + m_1^2)}$	Долговременный межевой знак
51	-	-	491922.11	1319543.79	Метод спутниковых геодезических измерений (определений)	$Mt = \sqrt{(m_0^2 + m_1^2)}$	Долговременный межевой знак
50	-	-	491952.66	1319564.10	Метод спутниковых геодезических измерений (определений)	$Mt = \sqrt{(m_0^2 + m_1^2)}$	Долговременный межевой знак

2. Сведения о частях границ уточняемого земельного участка с кадастровым номером 16:16:081001:263 :

Обозначение части границ		Горизонтальное проложение (S), м	Описание прохождения части границ	Сведения о согласовании местоположения границ (согласовано/спорное)
от т.	до т.			
1	2	3	4	5
50	н67У	16.06	-	-
н67У	н68У	34.58	-	-
н68У	51	14.84	-	-
51	50	36.69	-	-

3. Сведения о характеристиках уточняемого земельного участка с кадастровым номером 16:16:081001:263 :

№ п/п	Наименование характеристики земельного участка	Значение характеристики
1	2	3
1.	Адрес земельного участка	-

3. Сведения о характеристиках уточняемого земельного участка с кадастровым номером 16:16:081001:263 :		
№ п/п	Наименование характеристики земельного участка	Значение характеристики
1	2	3
1.1.	Сведения о местоположении земельного участка (при отсутствии адреса) в структурированном в соответствии с федеральной информационной адресной системой виде	-
1.2.	Дополнительные сведения о местоположении земельного участка	-
2.	Площадь земельного участка \pm величина погрешности определения (вычисления) площади ($P \pm \Delta P$), м ²	541 \pm 16
3.	Формула, примененная для вычисления предельной погрешности определения площади земельного участка, с подставленными значениями и итоговые (вычисленные) значения (ΔP), м ²	$\Delta P = 3.5 * M_t * \sqrt{P} = 3.5 * 0.2 * \sqrt{541} = 16$
4.	Площадь земельного участка согласно сведениям Единого государственного реестра недвижимости ($R_{\text{кад}}$), м ²	552
5.	Оценка расхождения P и $R_{\text{кад}}$ ($P - R_{\text{кад}}$), м ²	11
6.	Предельные минимальный и максимальный размеры земельного участка ($R_{\text{мин}}$ и $R_{\text{макс}}$), м ²	- -
7.	Вид (виды) разрешенного использования	садоводство
7.1.	Дополнительные сведения об использовании земельного участка	-
8.	Кадастровый или иной государственный учетный номер (инвентарный) здания, сооружения, объекта незавершенного строительства, расположенного на земельном участке	16:16:081001:1180
9.	Сведения о земельных участках (землях общего пользования, территории общего пользования), посредством которых обеспечивается доступ	Земли общего пользования
10.	Иные сведения	-
4. Пояснения к сведениям об уточняемом земельном участке с кадастровым номером 16:16:081001:263 :		
1.	-	

Сведения об уточняемых земельных участках

1. Сведения о характерных точках границы уточняемого земельного участка с кадастровым номером 16:16:081001:1115 :

Система координат МСК-16, зона 1					Зона № 1		
Обозначение характерных точек границ	Координаты, м				Метод определения координат	Формулы, примененные для расчета средней квадратической погрешности определения координат характерных точек границ (Mt), с подставленными в такие формулы значениями и итоговые (вычисленные) значения Mt, м	Описание закрепления точки
	содержатся в Едином государственном реестре недвижимости		определены в результате выполнения комплексных работ кадастровых работ				
	X	Y	X	Y			
1	2	3	4	5	6	7	8
н77У	-	-	491878.35	1319635.97	Метод спутниковых геодезических измерений (определений)	$Mt = \sqrt{(m_0^2 + m_1^2)}$	Долговременный межевой знак
н78У	-	-	491867.85	1319649.72	Метод спутниковых геодезических измерений (определений)	$Mt = \sqrt{(m_0^2 + m_1^2)}$	Долговременный межевой знак
н79У	-	-	491845.88	1319635.60	Метод спутниковых геодезических измерений (определений)	$Mt = \sqrt{(m_0^2 + m_1^2)}$	Долговременный межевой знак
65	-	-	491857.20	1319622.57	Метод спутниковых геодезических измерений (определений)	$Mt = \sqrt{(m_0^2 + m_1^2)}$	Долговременный межевой знак
н77У	-	-	491878.35	1319635.97	Метод спутниковых геодезических измерений (определений)	$Mt = \sqrt{(m_0^2 + m_1^2)}$	Долговременный межевой знак

2. Сведения о частях границ уточняемого земельного участка с кадастровым номером 16:16:081001:1115 :

Обозначение части границ		Горизонтальное проложение (S), м	Описание прохождения части границ	Сведения о согласовании местоположения границ (согласовано/спорное)
от т.	до т.			
1	2	3	4	5
н77У	н78У	17.30	-	-
н78У	н79У	26.12	-	-
н79У	65	17.26	-	-
65	н77У	25.04	-	-

3. Сведения о характеристиках уточняемого земельного участка с кадастровым номером 16:16:081001:1115 :

№ п/п	Наименование характеристики земельного участка	Значение характеристики
1	2	3
1.	Адрес земельного участка	-

3. Сведения о характеристиках уточняемого земельного участка с кадастровым номером 16:16:081001:1115 :		
№ п/п	Наименование характеристики земельного участка	Значение характеристики
1	2	3
1.1.	Сведения о местоположении земельного участка (при отсутствии адреса) в структурированном в соответствии с федеральной информационной адресной системой виде	-
1.2.	Дополнительные сведения о местоположении земельного участка	-
2.	Площадь земельного участка \pm величина погрешности определения (вычисления) площади ($P \pm \Delta P$), м ²	439 \pm 15
3.	Формула, примененная для вычисления предельной погрешности определения площади земельного участка, с подставленными значениями и итоговые (вычисленные) значения (ΔP), м ²	$\Delta P = 3.5 * M_t * \sqrt{P} = 3.5 * 0,2 * \sqrt{439} = 15$
4.	Площадь земельного участка согласно сведениям Единого государственного реестра недвижимости ($R_{\text{кад}}$), м ²	400
5.	Оценка расхождения P и $R_{\text{кад}}$ ($P - R_{\text{кад}}$), м ²	39
6.	Предельные минимальный и максимальный размеры земельного участка ($R_{\text{мин}}$ и $R_{\text{макс}}$), м ²	- -
7.	Вид (виды) разрешенного использования	Садоводство
7.1.	Дополнительные сведения об использовании земельного участка	-
8.	Кадастровый или иной государственный учетный номер (инвентарный) здания, сооружения, объекта незавершенного строительства, расположенного на земельном участке	-
9.	Сведения о земельных участках (землях общего пользования, территории общего пользования), посредством которых обеспечивается доступ	Земли общего пользования
10.	Иные сведения	-
4. Пояснения к сведениям об уточняемом земельном участке с кадастровым номером 16:16:081001:1115 :		
1.	-	

Сведения об уточняемых земельных участках

1. Сведения о характерных точках границы уточняемого земельного участка с кадастровым номером 16:16:081001:253 :

Система координат МСК-16, зона 1					Зона № 1		
Обозначение характерных точек границ	Координаты, м				Метод определения координат	Формулы, примененные для расчета средней квадратической погрешности определения координат характерных точек границ (Mt), с подставленными в такие формулы значениями и итоговые (вычисленные) значения Mt, м	Описание закрепления точки
	содержатся в Едином государственном реестре недвижимости		определены в результате выполнения комплексных работ кадастровых работ				
	X	Y	X	Y			
1	2	3	4	5	6	7	8
75	-	-	491830.58	1319606.60	Метод спутниковых геодезических измерений (определений)	$Mt = \sqrt{(m_0^2 + m_1^2)}$	Долговременный межевой знак
н85У	-	-	491841.19	1319594.14	Метод спутниковых геодезических измерений (определений)	$Mt = \sqrt{(m_0^2 + m_1^2)}$	Долговременный межевой знак
н86У	-	-	491862.61	1319607.66	Метод спутниковых геодезических измерений (определений)	$Mt = \sqrt{(m_0^2 + m_1^2)}$	Долговременный межевой знак
76	-	-	491852.28	1319620.31	Метод спутниковых геодезических измерений (определений)	$Mt = \sqrt{(m_0^2 + m_1^2)}$	Долговременный межевой знак
75	-	-	491830.58	1319606.60	Метод спутниковых геодезических измерений (определений)	$Mt = \sqrt{(m_0^2 + m_1^2)}$	Долговременный межевой знак

2. Сведения о частях границ уточняемого земельного участка с кадастровым номером 16:16:081001:253 :

Обозначение части границ		Горизонтальное проложение (S), м	Описание прохождения части границ	Сведения о согласовании местоположения границ (согласовано/спорное)
от т.	до т.			
1	2	3	4	5
75	н85У	16.37	-	-
н85У	н86У	25.33	-	-
н86У	76	16.33	-	-
76	75	25.67	-	-

3. Сведения о характеристиках уточняемого земельного участка с кадастровым номером 16:16:081001:253 :

№ п/п	Наименование характеристики земельного участка	Значение характеристики
1	2	3
1.	Адрес земельного участка	-

3. Сведения о характеристиках уточняемого земельного участка с кадастровым номером 16:16:081001:253 :		
№ п/п	Наименование характеристики земельного участка	Значение характеристики
1	2	3
1.1.	Сведения о местоположении земельного участка (при отсутствии адреса) в структурированном в соответствии с федеральной информационной адресной системой виде	-
1.2.	Дополнительные сведения о местоположении земельного участка	-
2.	Площадь земельного участка ± величина погрешности определения (вычисления) площади ($P \pm \Delta P$), м ²	413 ± 14
3.	Формула, примененная для вычисления предельной погрешности определения площади земельного участка, с подставленными значениями и итоговые (вычисленные) значения (ΔP), м ²	$\Delta P = 3.5 * M_t * \sqrt{P} = 3.5 * 0,2 * \sqrt{413} = 14$
4.	Площадь земельного участка согласно сведениям Единого государственного реестра недвижимости ($R_{\text{кад}}$), м ²	400
5.	Оценка расхождения P и $R_{\text{кад}}$ ($P - R_{\text{кад}}$), м ²	13
6.	Предельные минимальный и максимальный размеры земельного участка ($R_{\text{мин}}$ и $R_{\text{макс}}$), м ²	- -
7.	Вид (виды) разрешенного использования	для садоводства
7.1.	Дополнительные сведения об использовании земельного участка	-
8.	Кадастровый или иной государственный учетный номер (инвентарный) здания, сооружения, объекта незавершенного строительства, расположенного на земельном участке	16:16:081001:1154
9.	Сведения о земельных участках (землях общего пользования, территории общего пользования), посредством которых обеспечивается доступ	Земли общего пользования
10.	Иные сведения	-
4. Пояснения к сведениям об уточняемом земельном участке с кадастровым номером 16:16:081001:253 :		
1.	-	

Сведения об уточняемых земельных участках

1. Сведения о характерных точках границы уточняемого земельного участка с кадастровым номером 16:16:000000:8644 :

Система координат МСК-16, зона 1					Зона № 1		
Обозначение характерных точек границ	Координаты, м				Метод определения координат	Формулы, примененные для расчета средней квадратической погрешности определения координат характерных точек границ (Mt), с подставленными в такие формулы значениями и итоговые (вычисленные) значения Mt, м	Описание закрепления точки
	содержатся в Едином государственном реестре недвижимости		определены в результате выполнения комплексных работ кадастровых работ				
	X	Y	X	Y			
1	2	3	4	5	6	7	8
н86У	-	-	491862.61	1319607.66	Метод спутниковых геодезических измерений (определений)	$Mt = \sqrt{(m_0^2 + m_1^2)}$	Долговременный межевой знак
н85У	-	-	491841.19	1319594.14	Метод спутниковых геодезических измерений (определений)	$Mt = \sqrt{(m_0^2 + m_1^2)}$	Долговременный межевой знак
н87У	-	-	491848.89	1319585.51	Метод спутниковых геодезических измерений (определений)	$Mt = \sqrt{(m_0^2 + m_1^2)}$	Долговременный межевой знак
н88У	-	-	491852.17	1319581.30	Метод спутниковых геодезических измерений (определений)	$Mt = \sqrt{(m_0^2 + m_1^2)}$	Долговременный межевой знак
н89У	-	-	491870.48	1319592.82	Метод спутниковых геодезических измерений (определений)	$Mt = \sqrt{(m_0^2 + m_1^2)}$	Долговременный межевой знак
н90У	-	-	491871.74	1319596.12	Метод спутниковых геодезических измерений (определений)	$Mt = \sqrt{(m_0^2 + m_1^2)}$	Долговременный межевой знак
н86У	-	-	491862.61	1319607.66	Метод спутниковых геодезических измерений (определений)	$Mt = \sqrt{(m_0^2 + m_1^2)}$	Долговременный межевой знак

2. Сведения о частях границ уточняемого земельного участка с кадастровым номером 16:16:000000:8644 :

Обозначение части границ		Горизонтальное проложение (S), м	Описание прохождения части границ	Сведения о согласовании местоположения границ (согласовано/спорное)
от т.	до т.			
1	2	3	4	5
н86У	н85У	25.33	-	-
н85У	н87У	11.57	-	-
н87У	н88У	5.34	-	-
н88У	н89У	21.63	-	-

2. Сведения о частях границ уточняемого земельного участка с кадастровым номером 16:16:000000:8644 :				
Обозначение части границ		Горизонтальное проложение (S), м	Описание прохождения части границ	Сведения о согласовании местоположения границ (согласовано/спорное)
от т.	до т.			
1	2	3	4	5
н89У	н90У	3.53	-	-
н90У	н86У	14.71	-	-
3. Сведения о характеристиках уточняемого земельного участка с кадастровым номером 16:16:000000:8644 :				
№ п/п	Наименование характеристики земельного участка		Значение характеристики	
1	2		3	
1.	Адрес земельного участка		-	
1.1.	Сведения о местоположении земельного участка (при отсутствии адреса) в структурированном в соответствии с федеральной информационной адресной системой виде		-	
1.2.	Дополнительные сведения о местоположении земельного участка		-	
2.	Площадь земельного участка ± величина погрешности определения (вычисления) площади ($P \pm \Delta P$), м ²		413 ± 14	
3.	Формула, примененная для вычисления предельной погрешности определения площади земельного участка, с подставленными значениями и итоговые (вычисленные) значения (ΔP), м ²		$\Delta P = 3.5 * M_t * \sqrt{P} = 3.5 * 0.2 * \sqrt{413} = 14$	
4.	Площадь земельного участка согласно сведениям Единого государственного реестра недвижимости (Ркад), м ²		400	
5.	Оценка расхождения Р и Ркад (Р - Ркад), м ²		13	
6.	Предельные минимальный и максимальный размеры земельного участка (Рмин и Рмакс), м ²		- -	
7.	Вид (виды) разрешенного использования		для садоводства	
7.1.	Дополнительные сведения об использовании земельного участка		-	
8.	Кадастровый или иной государственный учетный номер (инвентарный) здания, сооружения, объекта незавершенного строительства, расположенного на земельном участке		-	
9.	Сведения о земельных участках (землях общего пользования, территории общего пользования), посредством которых обеспечивается доступ		Земли общего пользования	
10.	Иные сведения		-	
4. Пояснения к сведениям об уточняемом земельном участке с кадастровым номером 16:16:000000:8644 :				
1.	-			

Сведения об уточняемых земельных участках

1. Сведения о характерных точках границы уточняемого земельного участка с кадастровым номером 16:16:000000:2329 :

Система координат МСК-16, зона 1					Зона № 1		
Обозначение характерных точек границ	Координаты, м				Метод определения координат	Формулы, примененные для расчета средней квадратической погрешности определения координат характерных точек границ (Mt), с подставленными в такие формулы значениями и итоговые (вычисленные) значения Mt, м	Описание закрепления точки
	содержатся в Едином государственном реестре недвижимости		определены в результате выполнения комплексных кадастровых работ				
	X	Y	X	Y			
1	2	3	4	5	6	7	8
н102У	-	-	491899.61	1319563.67	Метод спутниковых геодезических измерений (определений)	$Mt = \sqrt{(m_0^2 + m_1^2)}$	Долговременный межевой знак
н103У	-	-	491898.45	1319562.73	Метод спутниковых геодезических измерений (определений)	$Mt = \sqrt{(m_0^2 + m_1^2)}$	Долговременный межевой знак
н104У	-	-	491896.34	1319565.41	Метод спутниковых геодезических измерений (определений)	$Mt = \sqrt{(m_0^2 + m_1^2)}$	Долговременный межевой знак
77	-	-	491894.94	1319565.16	Метод спутниковых геодезических измерений (определений)	$Mt = \sqrt{(m_0^2 + m_1^2)}$	Долговременный межевой знак
н101У	-	-	491878.08	1319554.24	Метод спутниковых геодезических измерений (определений)	$Mt = \sqrt{(m_0^2 + m_1^2)}$	Долговременный межевой знак
82	-	-	491875.16	1319552.80	Метод спутниковых геодезических измерений (определений)	$Mt = \sqrt{(m_0^2 + m_1^2)}$	Долговременный межевой знак
н105У	-	-	491885.50	1319540.08	Метод спутниковых геодезических измерений (определений)	$Mt = \sqrt{(m_0^2 + m_1^2)}$	Долговременный межевой знак
н106У	-	-	491896.84	1319546.86	Метод спутниковых геодезических измерений (определений)	$Mt = \sqrt{(m_0^2 + m_1^2)}$	Долговременный межевой знак
н107У	-	-	491907.59	1319553.89	Метод спутниковых геодезических измерений (определений)	$Mt = \sqrt{(m_0^2 + m_1^2)}$	Долговременный межевой знак
н102У	-	-	491899.61	1319563.67	Метод спутниковых геодезических измерений (определений)	$Mt = \sqrt{(m_0^2 + m_1^2)}$	Долговременный межевой знак

2. Сведения о частях границ уточняемого земельного участка с кадастровым номером 16:16:000000:2329 :				
Обозначение части границ		Горизонтальное проложение (S), м	Описание прохождения части границ	Сведения о согласовании местоположения границ (согласовано/спорное)
от т.	до т.			
1	2	3	4	5
н102У	н103У	1.49	-	-
н103У	н104У	3.41	-	-
н104У	77	1.42	-	-
77	н101У	20.09	-	-
н101У	82	3.26	-	-
82	н105У	16.39	-	-
н105У	н106У	13.21	-	-
н106У	н107У	12.84	-	-
н107У	н102У	12.62	-	-
3. Сведения о характеристиках уточняемого земельного участка с кадастровым номером 16:16:000000:2329 :				
№ п/п	Наименование характеристики земельного участка	Значение характеристики		
1	2	3		
1.	Адрес земельного участка	-		
1.1.	Сведения о местоположении земельного участка (при отсутствии адреса) в структурированном в соответствии с федеральной информационной адресной системой виде	-		
1.2.	Дополнительные сведения о местоположении земельного участка	-		
2.	Площадь земельного участка ± величина погрешности определения (вычисления) площади ($P \pm \Delta P$), м ²	417 ± 14		
3.	Формула, примененная для вычисления предельной погрешности определения площади земельного участка, с подставленными значениями и итоговые (вычисленные) значения (ΔP), м ²	$\Delta P = 3.5 * M_t * \sqrt{P} = 3.5 * 0,2 * \sqrt{417} = 14$		
4.	Площадь земельного участка согласно сведениям Единого государственного реестра недвижимости (Ркад), м ²	400		
5.	Оценка расхождения Р и Ркад (Р - Ркад), м ²	17		
6.	Предельные минимальный и максимальный размеры земельного участка (Рмин и Рмакс), м ²	-		
7.	Вид (виды) разрешенного использования	Садоводство		
7.1.	Дополнительные сведения об использовании земельного участка	-		
8.	Кадастровый или иной государственный учетный номер (инвентарный) здания, сооружения, объекта незавершенного строительства, расположенного на земельном участке	-		
9.	Сведения о земельных участках (землях общего пользования, территории общего пользования), посредством которых обеспечивается доступ	Земли общего пользования		
10.	Иные сведения	-		
4. Пояснения к сведениям об уточняемом земельном участке с кадастровым номером 16:16:000000:2329 :				
1.	-			

Сведения об уточняемых земельных участках

1. Сведения о характерных точках границы уточняемого земельного участка с кадастровым номером 16:16:081001:1048 :

Система координат МСК-16, зона 1

Зона № 1

Обозначение характерных точек границ	Координаты, м				Метод определения координат	Формулы, примененные для расчета средней квадратической погрешности определения координат характерных точек границ (Mt), с подставленными в такие формулы значениями и итоговые (вычисленные) значения Mt, м	Описание закрепления точки
	содержатся в Едином государственном реестре недвижимости		определены в результате выполнения комплексных кадастровых работ				
	X	Y	X	Y			
1	2	3	4	5	6	7	8
н112У	-	-	491917.86	1319542.00	Метод спутниковых геодезических измерений (определений)	$Mt = \sqrt{(m_0^2 + m_1^2)}$	Долговременный межевой знак
н107У	-	-	491907.59	1319553.89	Метод спутниковых геодезических измерений (определений)	$Mt = \sqrt{(m_0^2 + m_1^2)}$	Долговременный межевой знак
н106У	-	-	491896.84	1319546.86	Метод спутниковых геодезических измерений (определений)	$Mt = \sqrt{(m_0^2 + m_1^2)}$	Долговременный межевой знак
н105У	-	-	491885.50	1319540.08	Метод спутниковых геодезических измерений (определений)	$Mt = \sqrt{(m_0^2 + m_1^2)}$	Долговременный межевой знак
85	-	-	491895.83	1319527.71	Метод спутниковых геодезических измерений (определений)	$Mt = \sqrt{(m_0^2 + m_1^2)}$	Долговременный межевой знак
н112У	-	-	491917.86	1319542.00	Метод спутниковых геодезических измерений (определений)	$Mt = \sqrt{(m_0^2 + m_1^2)}$	Долговременный межевой знак

2. Сведения о частях границ уточняемого земельного участка с кадастровым номером 16:16:081001:1048 :

Обозначение части границ		Горизонтальное проложение (S), м	Описание прохождения части границ	Сведения о согласовании местоположения границ (согласовано/спорное)
от т.	до т.			
1	2	3	4	5
н112У	н107У	15.71	-	-
н107У	н106У	12.84	-	-
н106У	н105У	13.21	-	-
н105У	85	16.12	-	-
85	н112У	26.26	-	-

3. Сведения о характеристиках уточняемого земельного участка с кадастровым номером 16:16:081001:1048 :		
№ п/п	Наименование характеристики земельного участка	Значение характеристики
1	2	3
1.	Адрес земельного участка	-
1.1.	Сведения о местоположении земельного участка (при отсутствии адреса) в структурированном в соответствии с федеральной информационной адресной системой виде	-
1.2.	Дополнительные сведения о местоположении земельного участка	-
2.	Площадь земельного участка \pm величина погрешности определения (вычисления) площади ($P \pm \Delta P$), м ²	409 \pm 14
3.	Формула, примененная для вычисления предельной погрешности определения площади земельного участка, с подставленными значениями и итоговые (вычисленные) значения (ΔP), м ²	$\Delta P = 3.5 * M_t * \sqrt{P} = 3.5 * 0.2 * \sqrt{409} = 14$
4.	Площадь земельного участка согласно сведениям Единого государственного реестра недвижимости ($P_{\text{кад}}$), м ²	400
5.	Оценка расхождения P и $P_{\text{кад}}$ ($P - P_{\text{кад}}$), м ²	9
6.	Предельные минимальный и максимальный размеры земельного участка ($P_{\text{мин}}$ и $P_{\text{макс}}$), м ²	- -
7.	Вид (виды) разрешенного использования	Садоводство
7.1.	Дополнительные сведения об использовании земельного участка	-
8.	Кадастровый или иной государственный учетный номер (инвентарный) здания, сооружения, объекта незавершенного строительства, расположенного на земельном участке	16:16:081001:1278
9.	Сведения о земельных участках (землях общего пользования, территории общего пользования), посредством которых обеспечивается доступ	Земли общего пользования
10.	Иные сведения	-
4. Пояснения к сведениям об уточняемом земельном участке с кадастровым номером 16:16:081001:1048 :		
1.	-	

Сведения об уточняемых земельных участках

1. Сведения о характерных точках границы уточняемого земельного участка с кадастровым номером 16:16:081001:246 :

Система координат МСК-16, зона 1					Зона № 1		
Обозначение характерных точек границ	Координаты, м				Метод определения координат	Формулы, примененные для расчета средней квадратической погрешности определения координат характерных точек границ (Mt), с подставленными в такие формулы значениями и итоговые (вычисленные) значения Mt, м	Описание закрепления точки
	содержатся в Едином государственном реестре недвижимости		определены в результате выполнения комплексных работ кадастровых работ				
	X	Y	X	Y			
1	2	3	4	5	6	7	8
83	-	-	491928.14	1319530.10	Метод спутниковых геодезических измерений (определений)	$Mt = \sqrt{(m_0^2 + m_1^2)}$	Долговременный межевой знак
86	-	-	491905.96	1319515.49	Метод спутниковых геодезических измерений (определений)	$Mt = \sqrt{(m_0^2 + m_1^2)}$	Долговременный межевой знак
н121У	-	-	491916.23	1319502.97	Метод спутниковых геодезических измерений (определений)	$Mt = \sqrt{(m_0^2 + m_1^2)}$	Долговременный межевой знак
88	-	-	491938.76	1319517.58	Метод спутниковых геодезических измерений (определений)	$Mt = \sqrt{(m_0^2 + m_1^2)}$	Долговременный межевой знак
83	-	-	491928.14	1319530.10	Метод спутниковых геодезических измерений (определений)	$Mt = \sqrt{(m_0^2 + m_1^2)}$	Долговременный межевой знак

2. Сведения о частях границ уточняемого земельного участка с кадастровым номером 16:16:081001:246 :

Обозначение части границ		Горизонтальное проложение (S), м	Описание прохождения части границ	Сведения о согласовании местоположения границ (согласовано/спорное)
от т.	до т.			
1	2	3	4	5
83	86	26.56	-	-
86	н121У	16.19	-	-
н121У	88	26.85	-	-
88	83	16.42	-	-

3. Сведения о характеристиках уточняемого земельного участка с кадастровым номером 16:16:081001:246 :

№ п/п	Наименование характеристики земельного участка	Значение характеристики
1	2	3
1.	Адрес земельного участка	-

3. Сведения о характеристиках уточняемого земельного участка с кадастровым номером 16:16:081001:246 :		
№ п/п	Наименование характеристики земельного участка	Значение характеристики
1	2	3
1.1.	Сведения о местоположении земельного участка (при отсутствии адреса) в структурированном в соответствии с федеральной информационной адресной системой виде	-
1.2.	Дополнительные сведения о местоположении земельного участка	-
2.	Площадь земельного участка \pm величина погрешности определения (вычисления) площади ($P \pm \Delta P$), м ²	432 \pm 15
3.	Формула, примененная для вычисления предельной погрешности определения площади земельного участка, с подставленными значениями и итоговые (вычисленные) значения (ΔP), м ²	$\Delta P = 3.5 * M_t * \sqrt{P} = 3.5 * 0.2 * \sqrt{432} = 15$
4.	Площадь земельного участка согласно сведениям Единого государственного реестра недвижимости ($R_{\text{кад}}$), м ²	400
5.	Оценка расхождения P и $R_{\text{кад}}$ ($P - R_{\text{кад}}$), м ²	32
6.	Предельные минимальный и максимальный размеры земельного участка ($R_{\text{мин}}$ и $R_{\text{макс}}$), м ²	- -
7.	Вид (виды) разрешенного использования	садоводство
7.1.	Дополнительные сведения об использовании земельного участка	-
8.	Кадастровый или иной государственный учетный номер (инвентарный) здания, сооружения, объекта незавершенного строительства, расположенного на земельном участке	16:16:081001:1153
9.	Сведения о земельных участках (землях общего пользования, территории общего пользования), посредством которых обеспечивается доступ	Земли общего пользования
10.	Иные сведения	-
4. Пояснения к сведениям об уточняемом земельном участке с кадастровым номером 16:16:081001:246 :		
1.	-	

Сведения об уточняемых земельных участках

1. Сведения о характерных точках границы уточняемого земельного участка с кадастровым номером 16:16:081001:1010 :

Система координат МСК-16, зона 1

Зона № 1

Обозначение характерных точек границ	Координаты, м				Метод определения координат	Формулы, примененные для расчета средней квадратической погрешности определения координат характерных точек границ (Mt), с подставленными в такие формулы значениями и итоговые (вычисленные) значения Mt, м	Описание закрепления точки
	содержатся в Едином государственном реестре недвижимости		определены в результате выполнения комплексных работ кадастровых работ				
	X	Y	X	Y			
1	2	3	4	5	6	7	8
87	-	-	491948.58	1319505.27	Метод спутниковых геодезических измерений (определений)	$Mt = \sqrt{(m_0^2 + m_1^2)}$	Долговременный межевой знак
90	-	-	491926.16	1319491.27	Метод спутниковых геодезических измерений (определений)	$Mt = \sqrt{(m_0^2 + m_1^2)}$	Долговременный межевой знак
93	-	-	491936.72	1319478.76	Метод спутниковых геодезических измерений (определений)	$Mt = \sqrt{(m_0^2 + m_1^2)}$	Долговременный межевой знак
н126У	-	-	491936.89	1319478.56	Метод спутниковых геодезических измерений (определений)	$Mt = \sqrt{(m_0^2 + m_1^2)}$	Долговременный межевой знак
н127У	-	-	491939.94	1319480.69	Метод спутниковых геодезических измерений (определений)	$Mt = \sqrt{(m_0^2 + m_1^2)}$	Долговременный межевой знак
н128У	-	-	491958.85	1319493.06	Метод спутниковых геодезических измерений (определений)	$Mt = \sqrt{(m_0^2 + m_1^2)}$	Долговременный межевой знак
87	-	-	491948.58	1319505.27	Метод спутниковых геодезических измерений (определений)	$Mt = \sqrt{(m_0^2 + m_1^2)}$	Долговременный межевой знак

2. Сведения о частях границ уточняемого земельного участка с кадастровым номером 16:16:081001:1010 :

Обозначение части границ		Горизонтальное проложение (S), м	Описание прохождения части границ	Сведения о согласовании местоположения границ (согласовано/спорное)
от т.	до т.			
1	2	3	4	5
87	90	26.43	-	-
90	93	16.37	-	-
93	н126У	0.26	-	-
н126У	н127У	3.72	-	-

2. Сведения о частях границ уточняемого земельного участка с кадастровым номером 16:16:081001:1010 :				
Обозначение части границ		Горизонтальное проложение (S), м	Описание прохождения части границ	Сведения о согласовании местоположения границ (согласовано/спорное)
от т.	до т.			
1	2	3	4	5
н127У	н128У	22.60	-	-
н128У	87	15.95	-	-
3. Сведения о характеристиках уточняемого земельного участка с кадастровым номером 16:16:081001:1010 :				
№ п/п	Наименование характеристики земельного участка		Значение характеристики	
1	2		3	
1.	Адрес земельного участка		-	
1.1.	Сведения о местоположении земельного участка (при отсутствии адреса) в структурированном в соответствии с федеральной информационной адресной системой виде		-	
1.2.	Дополнительные сведения о местоположении земельного участка		-	
2.	Площадь земельного участка ± величина погрешности определения (вычисления) площади ($P \pm \Delta P$), м ²		425 ± 14	
3.	Формула, примененная для вычисления предельной погрешности определения площади земельного участка, с подставленными значениями и итоговые (вычисленные) значения (ΔP), м ²		$\Delta P = 3.5 * M_t * \sqrt{P} = 3.5 * 0.2 * \sqrt{425} = 14$	
4.	Площадь земельного участка согласно сведениям Единого государственного реестра недвижимости (Ркад), м ²		400	
5.	Оценка расхождения Р и Ркад (Р - Ркад), м ²		25	
6.	Предельные минимальный и максимальный размеры земельного участка (Рмин и Рмакс), м ²		- -	
7.	Вид (виды) разрешенного использования		Садоводство	
7.1.	Дополнительные сведения об использовании земельного участка		-	
8.	Кадастровый или иной государственный учетный номер (инвентарный) здания, сооружения, объекта незавершенного строительства, расположенного на земельном участке		16:16:081001:1131	
9.	Сведения о земельных участках (землях общего пользования, территории общего пользования), посредством которых обеспечивается доступ		Земли общего пользования	
10.	Иные сведения		-	
4. Пояснения к сведениям об уточняемом земельном участке с кадастровым номером 16:16:081001:1010 :				
1.	-			

Сведения об уточняемых земельных участках

1. Сведения о характерных точках границы уточняемого земельного участка с кадастровым номером 16:16:081001:1103 :

Система координат МСК-16, зона 1					Зона № 1		
Обозначение характерных точек границ	Координаты, м				Метод определения координат	Формулы, примененные для расчета средней квадратической погрешности определения координат характерных точек границ (Mt), с подставленными в такие формулы значениями и итоговые (вычисленные) значения Mt, м	Описание закрепления точки
	содержатся в Едином государственном реестре недвижимости		определены в результате выполнения комплексных работ кадастровых работ				
	X	Y	X	Y			
1	2	3	4	5	6	7	8
91	491968.92	1319481.02	491969.52	1319480.62	Метод спутниковых геодезических измерений (определений)	$Mt = \sqrt{(m_0^2 + m_1^2)}$	Долговременный межевой знак
92	491958.84	1319493.18	491958.85	1319493.06	Метод спутниковых геодезических измерений (определений)	$Mt = \sqrt{(m_0^2 + m_1^2)}$	Долговременный межевой знак
н127У	-	-	491939.94	1319480.69	Метод спутниковых геодезических измерений (определений)	$Mt = \sqrt{(m_0^2 + m_1^2)}$	Долговременный межевой знак
93	491936.72	1319478.76	491936.89	1319478.56	Метод спутниковых геодезических измерений (определений)	$Mt = \sqrt{(m_0^2 + m_1^2)}$	Долговременный межевой знак
94	491947.38	1319466.78	491947.10	1319466.61	Метод спутниковых геодезических измерений (определений)	$Mt = \sqrt{(m_0^2 + m_1^2)}$	Долговременный межевой знак
91	491968.92	1319481.02	491969.52	1319480.62	Метод спутниковых геодезических измерений (определений)	$Mt = \sqrt{(m_0^2 + m_1^2)}$	Долговременный межевой знак

2. Сведения о частях границ уточняемого земельного участка с кадастровым номером 16:16:081001:1103 :

Обозначение части границ		Горизонтальное проложение (S), м	Описание прохождения части границ	Сведения о согласовании местоположения границ (согласовано/спорное)
от т.	до т.			
1	2	3	4	5
91	92	16.39	-	-
92	н127У	22.60	-	-
н127У	93	3.72	-	-
93	94	15.72	-	-
94	91	26.44	-	-

3. Сведения о характеристиках уточняемого земельного участка с кадастровым номером 16:16:081001:1103 :		
№ п/п	Наименование характеристики земельного участка	Значение характеристики
1	2	3
1.	Адрес земельного участка	-
1.1.	Сведения о местоположении земельного участка (при отсутствии адреса) в структурированном в соответствии с федеральной информационной адресной системой виде	-
1.2.	Дополнительные сведения о местоположении земельного участка	-
2.	Площадь земельного участка \pm величина погрешности определения (вычисления) площади ($P \pm \Delta P$), м ²	421 \pm 14
3.	Формула, примененная для вычисления предельной погрешности определения площади земельного участка, с подставленными значениями и итоговые (вычисленные) значения (ΔP), м ²	$\Delta P = 3.5 * M_t * \sqrt{P} = 3.5 * 0.2 * \sqrt{421} = 14$
4.	Площадь земельного участка согласно сведениям Единого государственного реестра недвижимости ($P_{\text{кад}}$), м ²	412
5.	Оценка расхождения P и $P_{\text{кад}}$ ($P - P_{\text{кад}}$), м ²	9
6.	Предельные минимальный и максимальный размеры земельного участка ($P_{\text{мин}}$ и $P_{\text{макс}}$), м ²	- -
7.	Вид (виды) разрешенного использования	Садоводство
7.1.	Дополнительные сведения об использовании земельного участка	-
8.	Кадастровый или иной государственный учетный номер (инвентарный) здания, сооружения, объекта незавершенного строительства, расположенного на земельном участке	-
9.	Сведения о земельных участках (землях общего пользования, территории общего пользования), посредством которых обеспечивается доступ	Земли общего пользования
10.	Иные сведения	-
4. Пояснения к сведениям об уточняемом земельном участке с кадастровым номером 16:16:081001:1103 :		
1.	-	

Сведения об уточняемых земельных участках

1. Сведения о характерных точках границы уточняемого земельного участка с кадастровым номером 16:16:081001:1107 :

Система координат МСК-16, зона 1

Зона № 1

Обозначение характерных точек границ	Координаты, м				Метод определения координат	Формулы, примененные для расчета средней квадратической погрешности определения координат характерных точек границ (Mt), с подставленными в такие формулы значениями и итоговые (вычисленные) значения Mt, м	Описание закрепления точки
	содержатся в Едином государственном реестре недвижимости		определены в результате выполнения комплексных работ кадастровых работ				
	X	Y	X	Y			
1	2	3	4	5	6	7	8
95	491970.70	1319443.62	491970.43	1319445.51	Метод спутниковых геодезических измерений (определений)	$Mt = \sqrt{(m_0^2 + m_1^2)}$	Долговременный межевой знак
n133У	-	-	491970.55	1319449.11	Метод спутниковых геодезических измерений (определений)	$Mt = \sqrt{(m_0^2 + m_1^2)}$	Долговременный межевой знак
96	491970.71	1319447.90	491974.08	1319465.91	Метод спутниковых геодезических измерений (определений)	$Mt = \sqrt{(m_0^2 + m_1^2)}$	Долговременный межевой знак
97	491973.61	1319475.75	491971.53	1319478.22	Метод спутниковых геодезических измерений (определений)	$Mt = \sqrt{(m_0^2 + m_1^2)}$	Долговременный межевой знак
91	491968.92	1319481.02	491969.52	1319480.62	Метод спутниковых геодезических измерений (определений)	$Mt = \sqrt{(m_0^2 + m_1^2)}$	Долговременный межевой знак
94	491947.38	1319466.78	491947.10	1319466.61	Метод спутниковых геодезических измерений (определений)	$Mt = \sqrt{(m_0^2 + m_1^2)}$	Долговременный межевой знак
n134У	-	-	491956.82	1319454.55	Метод спутниковых геодезических измерений (определений)	$Mt = \sqrt{(m_0^2 + m_1^2)}$	Долговременный межевой знак
n135У	-	-	491963.72	1319446.59	Метод спутниковых геодезических измерений (определений)	$Mt = \sqrt{(m_0^2 + m_1^2)}$	Долговременный межевой знак
98	491967.53	1319441.53	491967.51	1319441.56	Метод спутниковых геодезических измерений (определений)	$Mt = \sqrt{(m_0^2 + m_1^2)}$	Долговременный межевой знак
95	491970.70	1319443.62	491970.43	1319445.51	Метод спутниковых геодезических измерений (определений)	$Mt = \sqrt{(m_0^2 + m_1^2)}$	Долговременный межевой знак

2. Сведения о частях границ уточняемого земельного участка с кадастровым номером 16:16:081001:1107 :				
Обозначение части границ		Горизонтальное проложение (S), м	Описание прохождения части границ	Сведения о согласовании местоположения границ (согласовано/спорное)
от т.	до т.			
1	2	3	4	5
95	н133У	3.60	-	-
н133У	96	17.17	-	-
96	97	12.57	-	-
97	91	3.13	-	-
91	94	26.44	-	-
94	н134У	15.49	-	-
н134У	н135У	10.53	-	-
н135У	98	6.30	-	-
98	95	4.91	-	-
3. Сведения о характеристиках уточняемого земельного участка с кадастровым номером 16:16:081001:1107 :				
№ п/п	Наименование характеристики земельного участка		Значение характеристики	
1	2		3	
1.	Адрес земельного участка		-	
1.1.	Сведения о местоположении земельного участка (при отсутствии адреса) в структурированном в соответствии с федеральной информационной адресной системой виде		-	
1.2.	Дополнительные сведения о местоположении земельного участка		-	
2.	Площадь земельного участка ± величина погрешности определения (вычисления) площади ($P \pm \Delta P$), м ²		553 ± 16	
3.	Формула, примененная для вычисления предельной погрешности определения площади земельного участка, с подставленными значениями и итоговые (вычисленные) значения (ΔP), м ²		$\Delta P = 3.5 * M_t * \sqrt{P} = 3.5 * 0,2 * \sqrt{553} = 16$	
4.	Площадь земельного участка согласно сведениям Единого государственного реестра недвижимости (Ркад), м ²		553	
5.	Оценка расхождения P и Ркад (P - Ркад), м ²		-	
6.	Предельные минимальный и максимальный размеры земельного участка (Рмин и Рмакс), м ²		-	
7.	Вид (виды) разрешенного использования		Для садоводства	
7.1.	Дополнительные сведения об использовании земельного участка		-	
8.	Кадастровый или иной государственный учетный номер (инвентарный) здания, сооружения, объекта незавершенного строительства, расположенного на земельном участке		16:16:081001:1206	
9.	Сведения о земельных участках (землях общего пользования, территории общего пользования), посредством которых обеспечивается доступ		Земли общего пользования	
10.	Иные сведения		-	
4. Пояснения к сведениям об уточняемом земельном участке с кадастровым номером 16:16:081001:1107 :				
1.	-			

Сведения об уточняемых земельных участках

1. Сведения о характерных точках границы уточняемого земельного участка с кадастровым номером 16:16:081001:1029 :

Система координат МСК-16, зона 1					Зона № 1		
Обозначение характерных точек границ	Координаты, м				Метод определения координат	Формулы, примененные для расчета средней квадратической погрешности определения координат характерных точек границ (Mt), с подставленными в такие формулы значениями и итоговые (вычисленные) значения Mt, м	Описание закрепления точки
	содержатся в Едином государственном реестре недвижимости		определены в результате выполнения комплексных работ кадастровых работ				
	X	Y	X	Y			
1	2	3	4	5	6	7	8
н149У	-	-	491935.46	1319441.16	Метод спутниковых геодезических измерений (определений)	$Mt = \sqrt{(m_0^2 + m_1^2)}$	Долговременный межевой знак
н150У	-	-	491945.90	1319428.84	Метод спутниковых геодезических измерений (определений)	$Mt = \sqrt{(m_0^2 + m_1^2)}$	Долговременный межевой знак
98	-	-	491967.51	1319441.56	Метод спутниковых геодезических измерений (определений)	$Mt = \sqrt{(m_0^2 + m_1^2)}$	Долговременный межевой знак
н135У	-	-	491963.72	1319446.59	Метод спутниковых геодезических измерений (определений)	$Mt = \sqrt{(m_0^2 + m_1^2)}$	Долговременный межевой знак
н134У	-	-	491956.82	1319454.55	Метод спутниковых геодезических измерений (определений)	$Mt = \sqrt{(m_0^2 + m_1^2)}$	Долговременный межевой знак
н151У	-	-	491950.64	1319450.56	Метод спутниковых геодезических измерений (определений)	$Mt = \sqrt{(m_0^2 + m_1^2)}$	Долговременный межевой знак
н149У	-	-	491935.46	1319441.16	Метод спутниковых геодезических измерений (определений)	$Mt = \sqrt{(m_0^2 + m_1^2)}$	Долговременный межевой знак

2. Сведения о частях границ уточняемого земельного участка с кадастровым номером 16:16:081001:1029 :

Обозначение части границ		Горизонтальное проложение (S), м	Описание прохождения части границ	Сведения о согласовании местоположения границ (согласовано/спорное)
от т.	до т.			
1	2	3	4	5
н149У	н150У	16.15	-	-
н150У	98	25.08	-	-
98	н135У	6.30	-	-
н135У	н134У	10.53	-	-

2. Сведения о частях границ уточняемого земельного участка с кадастровым номером 16:16:081001:1029 :				
Обозначение части границ		Горизонтальное проложение (S), м	Описание прохождения части границ	Сведения о согласовании местоположения границ (согласовано/спорное)
от т.	до т.			
1	2	3	4	5
н134У	н151У	7.36	-	-
н151У	н149У	17.85	-	-
3. Сведения о характеристиках уточняемого земельного участка с кадастровым номером 16:16:081001:1029 :				
№ п/п	Наименование характеристики земельного участка		Значение характеристики	
1	2		3	
1.	Адрес земельного участка		-	
1.1.	Сведения о местоположении земельного участка (при отсутствии адреса) в структурированном в соответствии с федеральной информационной адресной системой виде		-	
1.2.	Дополнительные сведения о местоположении земельного участка		-	
2.	Площадь земельного участка ± величина погрешности определения (вычисления) площади ($P \pm \Delta P$), м ²		411 ± 14	
3.	Формула, примененная для вычисления предельной погрешности определения площади земельного участка, с подставленными значениями и итоговые (вычисленные) значения (ΔP), м ²		$\Delta P = 3.5 * M_t * \sqrt{P} = 3.5 * 0.2 * \sqrt{411} = 14$	
4.	Площадь земельного участка согласно сведениям Единого государственного реестра недвижимости (Ркад), м ²		400	
5.	Оценка расхождения P и Ркад (P - Ркад), м ²		11	
6.	Предельные минимальный и максимальный размеры земельного участка (Рмин и Рмакс), м ²		- -	
7.	Вид (виды) разрешенного использования		Садоводство	
7.1.	Дополнительные сведения об использовании земельного участка		-	
8.	Кадастровый или иной государственный учетный номер (инвентарный) здания, сооружения, объекта незавершенного строительства, расположенного на земельном участке		16:16:081001:1300	
9.	Сведения о земельных участках (землях общего пользования, территории общего пользования), посредством которых обеспечивается доступ		Земли общего пользования	
10.	Иные сведения		-	
4. Пояснения к сведениям об уточняемом земельном участке с кадастровым номером 16:16:081001:1029 :				
1.	-			

Сведения об уточняемых земельных участках

1. Сведения о характерных точках границы уточняемого земельного участка с кадастровым номером 16:16:081001:1219 :

Система координат МСК-16, зона 1					Зона № 1		
Обозначение характерных точек границ	Координаты, м				Метод определения координат	Формулы, примененные для расчета средней квадратической погрешности определения координат характерных точек границ (Mt), с подставленными в такие формулы значениями и итоговые (вычисленные) значения Mt, м	Описание закрепления точки
	содержатся в Едином государственном реестре недвижимости		определены в результате выполнения комплексных работ кадастровых работ				
	X	Y	X	Y			
1	2	3	4	5	6	7	8
н126У	-	-	491936.89	1319478.56	Метод спутниковых геодезических измерений (определений)	$Mt = \sqrt{(m_0^2 + m_1^2)}$	Долговременный межевой знак
93	-	-	491936.72	1319478.76	Метод спутниковых геодезических измерений (определений)	$Mt = \sqrt{(m_0^2 + m_1^2)}$	Долговременный межевой знак
н156У	-	-	491926.02	1319471.40	Метод спутниковых геодезических измерений (определений)	$Mt = \sqrt{(m_0^2 + m_1^2)}$	Долговременный межевой знак
120	-	-	491916.12	1319463.98	Метод спутниковых геодезических измерений (определений)	$Mt = \sqrt{(m_0^2 + m_1^2)}$	Долговременный межевой знак
114	-	-	491925.89	1319452.56	Метод спутниковых геодезических измерений (определений)	$Mt = \sqrt{(m_0^2 + m_1^2)}$	Долговременный межевой знак
94	-	-	491947.10	1319466.61	Метод спутниковых геодезических измерений (определений)	$Mt = \sqrt{(m_0^2 + m_1^2)}$	Долговременный межевой знак
н126У	-	-	491936.89	1319478.56	Метод спутниковых геодезических измерений (определений)	$Mt = \sqrt{(m_0^2 + m_1^2)}$	Долговременный межевой знак

2. Сведения о частях границ уточняемого земельного участка с кадастровым номером 16:16:081001:1219 :

Обозначение части границ		Горизонтальное проложение (S), м	Описание прохождения части границ	Сведения о согласовании местоположения границ (согласовано/спорное)
от т.	до т.			
1	2	3	4	5
н126У	93	0.26	-	-
93	н156У	12.99	-	-
н156У	120	12.37	-	-
120	114	15.03	-	-

2. Сведения о частях границ уточняемого земельного участка с кадастровым номером 16:16:081001:1219 :				
Обозначение части границ		Горизонтальное проложение (S), м	Описание прохождения части границ	Сведения о согласовании местоположения границ (согласовано/спорное)
от т.	до т.			
1	2	3	4	5
114	94	25.44	-	-
94	н126У	15.72	-	-
3. Сведения о характеристиках уточняемого земельного участка с кадастровым номером 16:16:081001:1219 :				
№ п/п	Наименование характеристики земельного участка		Значение характеристики	
1	2		3	
1.	Адрес земельного участка		-	
1.1.	Сведения о местоположении земельного участка (при отсутствии адреса) в структурированном в соответствии с федеральной информационной адресной системой виде		-	
1.2.	Дополнительные сведения о местоположении земельного участка		-	
2.	Площадь земельного участка \pm величина погрешности определения (вычисления) площади ($P \pm \Delta P$), м ²		395 \pm 14	
3.	Формула, примененная для вычисления предельной погрешности определения площади земельного участка, с подставленными значениями и итоговые (вычисленные) значения (ΔP), м ²		$\Delta P = 3.5 * M_t * \sqrt{P} = 3.5 * 0.2 * \sqrt{395} = 14$	
4.	Площадь земельного участка согласно сведениям Единого государственного реестра недвижимости (Ркад), м ²		400	
5.	Оценка расхождения Р и Ркад (Р - Ркад), м ²		5	
6.	Предельные минимальный и максимальный размеры земельного участка (Рмин и Рмакс), м ²		- -	
7.	Вид (виды) разрешенного использования		под садоводство	
7.1.	Дополнительные сведения об использовании земельного участка		-	
8.	Кадастровый или иной государственный учетный номер (инвентарный) здания, сооружения, объекта незавершенного строительства, расположенного на земельном участке		16:16:081001:1342	
9.	Сведения о земельных участках (землях общего пользования, территории общего пользования), посредством которых обеспечивается доступ		Земли общего пользования	
10.	Иные сведения		-	
4. Пояснения к сведениям об уточняемом земельном участке с кадастровым номером 16:16:081001:1219 :				
1.	-			

Сведения об уточняемых земельных участках

1. Сведения о характерных точках границы уточняемого земельного участка с кадастровым номером 16:16:081001:233 :

Система координат МСК-16, зона 1					Зона № 1		
Обозначение характерных точек границ	Координаты, м				Метод определения координат	Формулы, примененные для расчета средней квадратической погрешности определения координат характерных точек границ (Mt), с подставленными в такие формулы значениями и итоговые (вычисленные) значения Mt, м	Описание закрепления точки
	содержатся в Едином государственном реестре недвижимости		определены в результате выполнения комплексных работ кадастровых работ				
	X	Y	X	Y			
1	2	3	4	5	6	7	8
86	-	-	491905.96	1319515.49	Метод спутниковых геодезических измерений (определений)	$Mt = \sqrt{(m_0^2 + m_1^2)}$	Долговременный межевой знак
н169У	-	-	491902.58	1319513.38	Метод спутниковых геодезических измерений (определений)	$Mt = \sqrt{(m_0^2 + m_1^2)}$	Долговременный межевой знак
124	-	-	491884.65	1319502.16	Метод спутниковых геодезических измерений (определений)	$Mt = \sqrt{(m_0^2 + m_1^2)}$	Долговременный межевой знак
122	-	-	491895.06	1319488.72	Метод спутниковых геодезических измерений (определений)	$Mt = \sqrt{(m_0^2 + m_1^2)}$	Долговременный межевой знак
н121У	-	-	491916.23	1319502.97	Метод спутниковых геодезических измерений (определений)	$Mt = \sqrt{(m_0^2 + m_1^2)}$	Долговременный межевой знак
86	-	-	491905.96	1319515.49	Метод спутниковых геодезических измерений (определений)	$Mt = \sqrt{(m_0^2 + m_1^2)}$	Долговременный межевой знак

2. Сведения о частях границ уточняемого земельного участка с кадастровым номером 16:16:081001:233 :

Обозначение части границ		Горизонтальное проложение (S), м	Описание прохождения части границ	Сведения о согласовании местоположения границ (согласовано/спорное)
от т.	до т.			
1	2	3	4	5
86	н169У	3.98	-	-
н169У	124	21.15	-	-
124	122	17.00	-	-
122	н121У	25.52	-	-
н121У	86	16.19	-	-

3. Сведения о характеристиках уточняемого земельного участка с кадастровым номером 16:16:081001:233 :		
№ п/п	Наименование характеристики земельного участка	Значение характеристики
1	2	3
1.	Адрес земельного участка	-
1.1.	Сведения о местоположении земельного участка (при отсутствии адреса) в структурированном в соответствии с федеральной информационной адресной системой виде	-
1.2.	Дополнительные сведения о местоположении земельного участка	-
2.	Площадь земельного участка \pm величина погрешности определения (вычисления) площади ($P \pm \Delta P$), м ²	418 \pm 14
3.	Формула, примененная для вычисления предельной погрешности определения площади земельного участка, с подставленными значениями и итоговые (вычисленные) значения (ΔP), м ²	$\Delta P = 3.5 * M_t * \sqrt{P} = 3.5 * 0,2 * \sqrt{418} = 14$
4.	Площадь земельного участка согласно сведениям Единого государственного реестра недвижимости ($P_{\text{кад}}$), м ²	400
5.	Оценка расхождения P и $P_{\text{кад}}$ ($P - P_{\text{кад}}$), м ²	18
6.	Предельные минимальный и максимальный размеры земельного участка ($P_{\text{мин}}$ и $P_{\text{макс}}$), м ²	- -
7.	Вид (виды) разрешенного использования	садоводство
7.1.	Дополнительные сведения об использовании земельного участка	-
8.	Кадастровый или иной государственный учетный номер (инвентарный) здания, сооружения, объекта незавершенного строительства, расположенного на земельном участке	16:16:081001:1263
9.	Сведения о земельных участках (землях общего пользования, территории общего пользования), посредством которых обеспечивается доступ	Земли общего пользования
10.	Иные сведения	-
4. Пояснения к сведениям об уточняемом земельном участке с кадастровым номером 16:16:081001:233 :		
1.	-	

Сведения об уточняемых земельных участках

1. Сведения о характерных точках границы уточняемого земельного участка с кадастровым номером 16:16:081001:228 :

Система координат МСК-16, зона 1					Зона № 1		
Обозначение характерных точек границ	Координаты, м				Метод определения координат	Формулы, примененные для расчета средней квадратической погрешности определения координат характерных точек границ (Mt), с подставленными в такие формулы значениями и итоговые (вычисленные) значения Mt, м	Описание закрепления точки
	содержатся в Едином государственном реестре недвижимости		определены в результате выполнения комплексных кадастровых работ				
	X	Y	X	Y			
1	2	3	4	5	6	7	8
81	-	-	491865.08	1319565.53	Метод спутниковых геодезических измерений (определений)	$Mt = \sqrt{(m_0^2 + m_1^2)}$	Долговременный межевой знак
н99У	-	-	491855.00	1319578.12	Метод спутниковых геодезических измерений (определений)	$Mt = \sqrt{(m_0^2 + m_1^2)}$	Долговременный межевой знак
н180У	-	-	491833.99	1319564.83	Метод спутниковых геодезических измерений (определений)	$Mt = \sqrt{(m_0^2 + m_1^2)}$	Долговременный межевой знак
н181У	-	-	491834.07	1319563.29	Метод спутниковых геодезических измерений (определений)	$Mt = \sqrt{(m_0^2 + m_1^2)}$	Долговременный межевой знак
131	-	-	491843.58	1319551.91	Метод спутниковых геодезических измерений (определений)	$Mt = \sqrt{(m_0^2 + m_1^2)}$	Долговременный межевой знак
н175У	-	-	491853.50	1319558.16	Метод спутниковых геодезических измерений (определений)	$Mt = \sqrt{(m_0^2 + m_1^2)}$	Долговременный межевой знак
н174У	-	-	491855.90	1319559.26	Метод спутниковых геодезических измерений (определений)	$Mt = \sqrt{(m_0^2 + m_1^2)}$	Долговременный межевой знак
81	-	-	491865.08	1319565.53	Метод спутниковых геодезических измерений (определений)	$Mt = \sqrt{(m_0^2 + m_1^2)}$	Долговременный межевой знак

2. Сведения о частях границ уточняемого земельного участка с кадастровым номером 16:16:081001:228 :

Обозначение части границ		Горизонтальное проложение (S), м	Описание прохождения части границ	Сведения о согласовании местоположения границ (согласовано/спорное)
от т.	до т.			
1	2	3	4	5
81	н99У	16.13	-	-

2. Сведения о частях границ уточняемого земельного участка с кадастровым номером 16:16:081001:228 :				
Обозначение части границ		Горизонтальное проложение (S), м	Описание прохождения части границ	Сведения о согласовании местоположения границ (согласовано/спорное)
от т.	до т.			
1	2	3	4	5
н99У	н180У	24.86	-	-
н180У	н181У	1.54	-	-
н181У	131	14.83	-	-
131	н175У	11.72	-	-
н175У	н174У	2.64	-	-
н174У	81	11.12	-	-
3. Сведения о характеристиках уточняемого земельного участка с кадастровым номером 16:16:081001:228 :				
№ п/п	Наименование характеристики земельного участка	Значение характеристики		
1	2	3		
1.	Адрес земельного участка	-		
1.1.	Сведения о местоположении земельного участка (при отсутствии адреса) в структурированном в соответствии с федеральной информационной адресной системой виде	-		
1.2.	Дополнительные сведения о местоположении земельного участка	-		
2.	Площадь земельного участка ± величина погрешности определения (вычисления) площади (P ± ΔP), м ²	413 ± 14		
3.	Формула, примененная для вычисления предельной погрешности определения площади земельного участка, с подставленными значениями и итоговые (вычисленные) значения (ΔP), м ²	$\Delta P = 3.5 * M_t * \sqrt{P} = 3.5 * 0.2 * \sqrt{413} = 14$		
4.	Площадь земельного участка согласно сведениям Единого государственного реестра недвижимости (P _{кад}), м ²	400		
5.	Оценка расхождения P и P _{кад} (P - P _{кад}), м ²	13		
6.	Предельные минимальный и максимальный размеры земельного участка (P _{мин} и P _{макс}), м ²	-		
7.	Вид (виды) разрешенного использования	садоводство		
7.1.	Дополнительные сведения об использовании земельного участка	-		
8.	Кадастровый или иной государственный учетный номер (инвентарный) здания, сооружения, объекта незавершенного строительства, расположенного на земельном участке	16:16:081001:1290		
9.	Сведения о земельных участках (землях общего пользования, территории общего пользования), посредством которых обеспечивается доступ	Земли общего пользования		
10.	Иные сведения	-		
4. Пояснения к сведениям об уточняемом земельном участке с кадастровым номером 16:16:081001:228 :				
1.	-			

Сведения об уточняемых земельных участках

1. Сведения о характерных точках границы уточняемого земельного участка с кадастровым номером 16:16:081001:216 :

Система координат МСК-16, зона 1					Зона № 1		
Обозначение характерных точек границ	Координаты, м				Метод определения координат	Формулы, примененные для расчета средней квадратической погрешности определения координат характерных точек границ (Mt), с подставленными в такие формулы значениями и итоговые (вычисленные) значения Mt, м	Описание закрепления точки
	содержатся в Едином государственном реестре недвижимости		определены в результате выполнения комплексных кадастровых работ				
	X	Y	X	Y			
1	2	3	4	5	6	7	8
162	-	-	491848.67	1319498.88	Метод спутниковых геодезических измерений (определений)	$Mt = \sqrt{(m_0^2 + m_1^2)}$	Долговременный межевой знак
н202У	-	-	491857.86	1319486.97	Метод спутниковых геодезических измерений (определений)	$Mt = \sqrt{(m_0^2 + m_1^2)}$	Долговременный межевой знак
н203У	-	-	491880.37	1319500.44	Метод спутниковых геодезических измерений (определений)	$Mt = \sqrt{(m_0^2 + m_1^2)}$	Долговременный межевой знак
н204У	-	-	491879.67	1319501.33	Метод спутниковых геодезических измерений (определений)	$Mt = \sqrt{(m_0^2 + m_1^2)}$	Долговременный межевой знак
163	-	-	491869.90	1319512.76	Метод спутниковых геодезических измерений (определений)	$Mt = \sqrt{(m_0^2 + m_1^2)}$	Долговременный межевой знак
162	-	-	491848.67	1319498.88	Метод спутниковых геодезических измерений (определений)	$Mt = \sqrt{(m_0^2 + m_1^2)}$	Долговременный межевой знак

2. Сведения о частях границ уточняемого земельного участка с кадастровым номером 16:16:081001:216 :

Обозначение части границ		Горизонтальное проложение (S), м	Описание прохождения части границ	Сведения о согласовании местоположения границ (согласовано/спорное)
от т.	до т.			
1	2	3	4	5
162	н202У	15.04	-	-
н202У	н203У	26.23	-	-
н203У	н204У	1.13	-	-
н204У	163	15.04	-	-
163	162	25.36	-	-

3. Сведения о характеристиках уточняемого земельного участка с кадастровым номером 16:16:081001:216 :		
№ п/п	Наименование характеристики земельного участка	Значение характеристики
1	2	3
1.	Адрес земельного участка	-
1.1.	Сведения о местоположении земельного участка (при отсутствии адреса) в структурированном в соответствии с федеральной информационной адресной системой виде	-
1.2.	Дополнительные сведения о местоположении земельного участка	-
2.	Площадь земельного участка \pm величина погрешности определения (вычисления) площади ($P \pm \Delta P$), м ²	400 \pm 14
3.	Формула, примененная для вычисления предельной погрешности определения площади земельного участка, с подставленными значениями и итоговые (вычисленные) значения (ΔP), м ²	$\Delta P = 3.5 * M_t * \sqrt{P} = 3.5 * 0,2 * \sqrt{400} = 14$
4.	Площадь земельного участка согласно сведениям Единого государственного реестра недвижимости ($P_{\text{кад}}$), м ²	400
5.	Оценка расхождения P и $P_{\text{кад}}$ ($P - P_{\text{кад}}$), м ²	-
6.	Предельные минимальный и максимальный размеры земельного участка ($P_{\text{мин}}$ и $P_{\text{макс}}$), м ²	- -
7.	Вид (виды) разрешенного использования	садоводство
7.1.	Дополнительные сведения об использовании земельного участка	-
8.	Кадастровый или иной государственный учетный номер (инвентарный) здания, сооружения, объекта незавершенного строительства, расположенного на земельном участке	16:16:081001:1159
9.	Сведения о земельных участках (землях общего пользования, территории общего пользования), посредством которых обеспечивается доступ	Земли общего пользования
10.	Иные сведения	-
4. Пояснения к сведениям об уточняемом земельном участке с кадастровым номером 16:16:081001:216 :		
1.	-	

Сведения об уточняемых земельных участках

1. Сведения о характерных точках границы уточняемого земельного участка с кадастровым номером 16:16:081001:213 :

Система координат МСК-16, зона 1					Зона № 1		
Обозначение характерных точек границ	Координаты, м				Метод определения координат	Формулы, примененные для расчета средней квадратической погрешности определения координат характерных точек границ (Mt), с подставленными в такие формулы значениями и итоговые (вычисленные) значения Mt, м	Описание закрепления точки
	содержатся в Едином государственном реестре недвижимости		определены в результате выполнения комплексных кадастровых работ				
	X	Y	X	Y			
1	2	3	4	5	6	7	8
н213У	-	-	491910.73	1319463.28	Метод спутниковых геодезических измерений (определений)	$Mt = \sqrt{(m_0^2 + m_1^2)}$	Долговременный межевой знак
169	-	-	491900.85	1319475.86	Метод спутниковых геодезических измерений (определений)	$Mt = \sqrt{(m_0^2 + m_1^2)}$	Долговременный межевой знак
171	-	-	491878.51	1319462.03	Метод спутниковых геодезических измерений (определений)	$Mt = \sqrt{(m_0^2 + m_1^2)}$	Долговременный межевой знак
н214У	-	-	491888.85	1319449.84	Метод спутниковых геодезических измерений (определений)	$Mt = \sqrt{(m_0^2 + m_1^2)}$	Долговременный межевой знак
н215У	-	-	491901.76	1319457.41	Метод спутниковых геодезических измерений (определений)	$Mt = \sqrt{(m_0^2 + m_1^2)}$	Долговременный межевой знак
н213У	-	-	491910.73	1319463.28	Метод спутниковых геодезических измерений (определений)	$Mt = \sqrt{(m_0^2 + m_1^2)}$	Долговременный межевой знак

2. Сведения о частях границ уточняемого земельного участка с кадастровым номером 16:16:081001:213 :

Обозначение части границ		Горизонтальное проложение (S), м	Описание прохождения части границ	Сведения о согласовании местоположения границ (согласовано/спорное)
от т.	до т.			
1	2	3	4	5
н213У	169	16.00	-	-
169	171	26.27	-	-
171	н214У	15.98	-	-
н214У	н215У	14.97	-	-
н215У	н213У	10.72	-	-

3. Сведения о характеристиках уточняемого земельного участка с кадастровым номером 16:16:081001:213 :		
№ п/п	Наименование характеристики земельного участка	Значение характеристики
1	2	3
1.	Адрес земельного участка	-
1.1.	Сведения о местоположении земельного участка (при отсутствии адреса) в структурированном в соответствии с федеральной информационной адресной системой виде	-
1.2.	Дополнительные сведения о местоположении земельного участка	-
2.	Площадь земельного участка \pm величина погрешности определения (вычисления) площади ($P \pm \Delta P$), м ²	416 \pm 14
3.	Формула, примененная для вычисления предельной погрешности определения площади земельного участка, с подставленными значениями и итоговые (вычисленные) значения (ΔP), м ²	$\Delta P = 3.5 * M_t * \sqrt{P} = 3.5 * 0,2 * \sqrt{416} = 14$
4.	Площадь земельного участка согласно сведениям Единого государственного реестра недвижимости ($R_{\text{кад}}$), м ²	400
5.	Оценка расхождения P и $R_{\text{кад}}$ ($P - R_{\text{кад}}$), м ²	16
6.	Предельные минимальный и максимальный размеры земельного участка ($R_{\text{мин}}$ и $R_{\text{макс}}$), м ²	- -
7.	Вид (виды) разрешенного использования	Садоводство
7.1.	Дополнительные сведения об использовании земельного участка	-
8.	Кадастровый или иной государственный учетный номер (инвентарный) здания, сооружения, объекта незавершенного строительства, расположенного на земельном участке	16:16:081001:1158
9.	Сведения о земельных участках (землях общего пользования, территории общего пользования), посредством которых обеспечивается доступ	Земли общего пользования
10.	Иные сведения	-
4. Пояснения к сведениям об уточняемом земельном участке с кадастровым номером 16:16:081001:213 :		
1.	-	

Сведения об уточняемых земельных участках

1. Сведения о характерных точках границы уточняемого земельного участка с кадастровым номером 16:16:081001:1009 :

Система координат МСК-16, зона 1

Зона № 1

Обозначение характерных точек границ	Координаты, м				Метод определения координат	Формулы, примененные для расчета средней квадратической погрешности определения координат характерных точек границ (Mt), с подставленными в такие формулы значениями и итоговые (вычисленные) значения Mt, м	Описание закрепления точки
	содержатся в Едином государственном реестре недвижимости		определены в результате выполнения комплексных кадастровых работ				
	X	Y	X	Y			
1	2	3	4	5	6	7	8
н220У	-	-	491921.22	1319450.88	Метод спутниковых геодезических измерений (определений)	$Mt = \sqrt{(m_0^2 + m_1^2)}$	Долговременный межевой знак
н213У	-	-	491910.73	1319463.28	Метод спутниковых геодезических измерений (определений)	$Mt = \sqrt{(m_0^2 + m_1^2)}$	Долговременный межевой знак
н215У	-	-	491901.76	1319457.41	Метод спутниковых геодезических измерений (определений)	$Mt = \sqrt{(m_0^2 + m_1^2)}$	Долговременный межевой знак
н214У	-	-	491888.85	1319449.84	Метод спутниковых геодезических измерений (определений)	$Mt = \sqrt{(m_0^2 + m_1^2)}$	Долговременный межевой знак
н221У	-	-	491899.53	1319437.36	Метод спутниковых геодезических измерений (определений)	$Mt = \sqrt{(m_0^2 + m_1^2)}$	Долговременный межевой знак
н220У	-	-	491921.22	1319450.88	Метод спутниковых геодезических измерений (определений)	$Mt = \sqrt{(m_0^2 + m_1^2)}$	Долговременный межевой знак

2. Сведения о частях границ уточняемого земельного участка с кадастровым номером 16:16:081001:1009 :

Обозначение части границ		Горизонтальное проложение (S), м	Описание прохождения части границ	Сведения о согласовании местоположения границ (согласовано/спорное)
от т.	до т.			
1	2	3	4	5
н220У	н213У	16.24	-	-
н213У	н215У	10.72	-	-
н215У	н214У	14.97	-	-
н214У	н221У	16.43	-	-
н221У	н220У	25.56	-	-

3. Сведения о характеристиках уточняемого земельного участка с кадастровым номером 16:16:081001:1009 :		
№ п/п	Наименование характеристики земельного участка	Значение характеристики
1	2	3
1.	Адрес земельного участка	-
1.1.	Сведения о местоположении земельного участка (при отсутствии адреса) в структурированном в соответствии с федеральной информационной адресной системой виде	-
1.2.	Дополнительные сведения о местоположении земельного участка	-
2.	Площадь земельного участка \pm величина погрешности определения (вычисления) площади ($P \pm \Delta P$), м ²	410 \pm 14
3.	Формула, примененная для вычисления предельной погрешности определения площади земельного участка, с подставленными значениями и итоговые (вычисленные) значения (ΔP), м ²	$\Delta P = 3.5 * M_t * \sqrt{P} = 3.5 * 0.2 * \sqrt{410} = 14$
4.	Площадь земельного участка согласно сведениям Единого государственного реестра недвижимости ($P_{\text{кад}}$), м ²	400
5.	Оценка расхождения P и $P_{\text{кад}}$ ($P - P_{\text{кад}}$), м ²	10
6.	Предельные минимальный и максимальный размеры земельного участка ($P_{\text{мин}}$ и $P_{\text{макс}}$), м ²	- -
7.	Вид (виды) разрешенного использования	Садоводство
7.1.	Дополнительные сведения об использовании земельного участка	-
8.	Кадастровый или иной государственный учетный номер (инвентарный) здания, сооружения, объекта незавершенного строительства, расположенного на земельном участке	16:16:081001:1268
9.	Сведения о земельных участках (землях общего пользования, территории общего пользования), посредством которых обеспечивается доступ	Земли общего пользования
10.	Иные сведения	-
4. Пояснения к сведениям об уточняемом земельном участке с кадастровым номером 16:16:081001:1009 :		
1.	-	

Сведения об уточняемых земельных участках

1. Сведения о характерных точках границы уточняемого земельного участка с кадастровым номером 16:16:081001:1024 :

Система координат МСК-16, зона 1					Зона № 1		
Обозначение характерных точек границ	Координаты, м				Метод определения координат	Формулы, примененные для расчета средней квадратической погрешности определения координат характерных точек границ (Mt), с подставленными в такие формулы значениями и итоговые (вычисленные) значения Mt, м	Описание закрепления точки
	содержатся в Едином государственном реестре недвижимости		определены в результате выполнения комплексных работ кадастровых работ				
	X	Y	X	Y			
1	2	3	4	5	6	7	8
н235У	-	-	491972.33	1319387.96	Метод спутниковых геодезических измерений (определений)	$Mt = \sqrt{(m_0^2 + m_1^2)}$	Долговременный межевой знак
184	-	-	491961.52	1319401.36	Метод спутниковых геодезических измерений (определений)	$Mt = \sqrt{(m_0^2 + m_1^2)}$	Долговременный межевой знак
187	-	-	491940.34	1319387.72	Метод спутниковых геодезических измерений (определений)	$Mt = \sqrt{(m_0^2 + m_1^2)}$	Долговременный межевой знак
н236У	-	-	491950.52	1319375.25	Метод спутниковых геодезических измерений (определений)	$Mt = \sqrt{(m_0^2 + m_1^2)}$	Долговременный межевой знак
н237У	-	-	491951.62	1319374.04	Метод спутниковых геодезических измерений (определений)	$Mt = \sqrt{(m_0^2 + m_1^2)}$	Долговременный межевой знак
н235У	-	-	491972.33	1319387.96	Метод спутниковых геодезических измерений (определений)	$Mt = \sqrt{(m_0^2 + m_1^2)}$	Долговременный межевой знак

2. Сведения о частях границ уточняемого земельного участка с кадастровым номером 16:16:081001:1024 :

Обозначение части границ		Горизонтальное проложение (S), м	Описание прохождения части границ	Сведения о согласовании местоположения границ (согласовано/спорное)
от т.	до т.			
1	2	3	4	5
н235У	184	17.22	-	-
184	187	25.19	-	-
187	н236У	16.10	-	-
н236У	н237У	1.64	-	-
н237У	н235У	24.95	-	-

3. Сведения о характеристиках уточняемого земельного участка с кадастровым номером 16:16:081001:1024 :		
№ п/п	Наименование характеристики земельного участка	Значение характеристики
1	2	3
1.	Адрес земельного участка	-
1.1.	Сведения о местоположении земельного участка (при отсутствии адреса) в структурированном в соответствии с федеральной информационной адресной системой виде	-
1.2.	Дополнительные сведения о местоположении земельного участка	-
2.	Площадь земельного участка \pm величина погрешности определения (вычисления) площади ($P \pm \Delta P$), м ²	436 \pm 15
3.	Формула, примененная для вычисления предельной погрешности определения площади земельного участка, с подставленными значениями и итоговые (вычисленные) значения (ΔP), м ²	$\Delta P = 3.5 * M_t * \sqrt{P} = 3.5 * 0.2 * \sqrt{436} = 15$
4.	Площадь земельного участка согласно сведениям Единого государственного реестра недвижимости ($R_{\text{кад}}$), м ²	400
5.	Оценка расхождения P и $R_{\text{кад}}$ ($P - R_{\text{кад}}$), м ²	36
6.	Предельные минимальный и максимальный размеры земельного участка ($R_{\text{мин}}$ и $R_{\text{макс}}$), м ²	- -
7.	Вид (виды) разрешенного использования	Садоводство
7.1.	Дополнительные сведения об использовании земельного участка	-
8.	Кадастровый или иной государственный учетный номер (инвентарный) здания, сооружения, объекта незавершенного строительства, расположенного на земельном участке	16:16:081001:1274
9.	Сведения о земельных участках (землях общего пользования, территории общего пользования), посредством которых обеспечивается доступ	Земли общего пользования
10.	Иные сведения	-
4. Пояснения к сведениям об уточняемом земельном участке с кадастровым номером 16:16:081001:1024 :		
1.	-	

Сведения об уточняемых земельных участках

1. Сведения о характерных точках границы уточняемого земельного участка с кадастровым номером 16:16:081001:202 :

Система координат МСК-16, зона 1					Зона № 1		
Обозначение характерных точек границ	Координаты, м				Метод определения координат	Формулы, примененные для расчета средней квадратической погрешности определения координат характерных точек границ (Mt), с подставленными в такие формулы значениями и итоговые (вычисленные) значения Mt, м	Описание закрепления точки
	содержатся в Едином государственном реестре недвижимости		определены в результате выполнения комплексных работ кадастровых работ				
	X	Y	X	Y			
1	2	3	4	5	6	7	8
179	-	-	491919.75	1319412.21	Метод спутниковых геодезических измерений (определений)	$Mt = \sqrt{(m_0^2 + m_1^2)}$	Долговременный межевой знак
177	-	-	491909.30	1319424.90	Метод спутниковых геодезических измерений (определений)	$Mt = \sqrt{(m_0^2 + m_1^2)}$	Долговременный межевой знак
н246У	-	-	491887.83	1319410.51	Метод спутниковых геодезических измерений (определений)	$Mt = \sqrt{(m_0^2 + m_1^2)}$	Долговременный межевой знак
205	-	-	491897.72	1319398.91	Метод спутниковых геодезических измерений (определений)	$Mt = \sqrt{(m_0^2 + m_1^2)}$	Долговременный межевой знак
179	-	-	491919.75	1319412.21	Метод спутниковых геодезических измерений (определений)	$Mt = \sqrt{(m_0^2 + m_1^2)}$	Долговременный межевой знак

2. Сведения о частях границ уточняемого земельного участка с кадастровым номером 16:16:081001:202 :

Обозначение части границ		Горизонтальное проложение (S), м	Описание прохождения части границ	Сведения о согласовании местоположения границ (согласовано/спорное)
от т.	до т.			
1	2	3	4	5
179	177	16.44	-	-
177	н246У	25.85	-	-
н246У	205	15.24	-	-
205	179	25.73	-	-

3. Сведения о характеристиках уточняемого земельного участка с кадастровым номером 16:16:081001:202 :

№ п/п	Наименование характеристики земельного участка	Значение характеристики
1	2	3
1.	Адрес земельного участка	-

3. Сведения о характеристиках уточняемого земельного участка с кадастровым номером 16:16:081001:202 :		
№ п/п	Наименование характеристики земельного участка	Значение характеристики
1	2	3
1.1.	Сведения о местоположении земельного участка (при отсутствии адреса) в структурированном в соответствии с федеральной информационной адресной системой виде	-
1.2.	Дополнительные сведения о местоположении земельного участка	-
2.	Площадь земельного участка \pm величина погрешности определения (вычисления) площади ($P \pm \Delta P$), м ²	405 \pm 14
3.	Формула, примененная для вычисления предельной погрешности определения площади земельного участка, с подставленными значениями и итоговые (вычисленные) значения (ΔP), м ²	$\Delta P = 3.5 * M_t * \sqrt{P} = 3.5 * 0,2 * \sqrt{405} = 14$
4.	Площадь земельного участка согласно сведениям Единого государственного реестра недвижимости ($R_{кад}$), м ²	400
5.	Оценка расхождения P и $R_{кад}$ ($P - R_{кад}$), м ²	5
6.	Предельные минимальный и максимальный размеры земельного участка ($R_{мин}$ и $R_{макс}$), м ²	- -
7.	Вид (виды) разрешенного использования	садоводство
7.1.	Дополнительные сведения об использовании земельного участка	-
8.	Кадастровый или иной государственный учетный номер (инвентарный) здания, сооружения, объекта незавершенного строительства, расположенного на земельном участке	-
9.	Сведения о земельных участках (землях общего пользования, территории общего пользования), посредством которых обеспечивается доступ	Земли общего пользования
10.	Иные сведения	-
4. Пояснения к сведениям об уточняемом земельном участке с кадастровым номером 16:16:081001:202 :		
1.	-	

Сведения об уточняемых земельных участках

1. Сведения о характерных точках границы уточняемого земельного участка с кадастровым номером 16:16:081001:1053 :

Система координат МСК-16, зона 1					Зона № 1		
Обозначение характерных точек границ	Координаты, м				Метод определения координат	Формулы, примененные для расчета средней квадратической погрешности определения координат характерных точек границ (Mt), с подставленными в такие формулы значениями и итоговые (вычисленные) значения Mt, м	Описание закрепления точки
	содержатся в Едином государственном реестре недвижимости		определены в результате выполнения комплексных работ кадастровых работ				
	X	Y	X	Y			
1	2	3	4	5	6	7	8
н221У	-	-	491899.53	1319437.36	Метод спутниковых геодезических измерений (определений)	$Mt = \sqrt{(m_0^2 + m_1^2)}$	Долговременный межевой знак
н214У	-	-	491888.85	1319449.84	Метод спутниковых геодезических измерений (определений)	$Mt = \sqrt{(m_0^2 + m_1^2)}$	Долговременный межевой знак
н251У	-	-	491866.65	1319435.14	Метод спутниковых геодезических измерений (определений)	$Mt = \sqrt{(m_0^2 + m_1^2)}$	Долговременный межевой знак
211	-	-	491876.94	1319423.55	Метод спутниковых геодезических измерений (определений)	$Mt = \sqrt{(m_0^2 + m_1^2)}$	Долговременный межевой знак
н221У	-	-	491899.53	1319437.36	Метод спутниковых геодезических измерений (определений)	$Mt = \sqrt{(m_0^2 + m_1^2)}$	Долговременный межевой знак

2. Сведения о частях границ уточняемого земельного участка с кадастровым номером 16:16:081001:1053 :

Обозначение части границ		Горизонтальное проложение (S), м	Описание прохождения части границ	Сведения о согласовании местоположения границ (согласовано/спорное)
от т.	до т.			
1	2	3	4	5
н221У	н214У	16.43	-	-
н214У	н251У	26.63	-	-
н251У	211	15.50	-	-
211	н221У	26.48	-	-

3. Сведения о характеристиках уточняемого земельного участка с кадастровым номером 16:16:081001:1053 :

№ п/п	Наименование характеристики земельного участка	Значение характеристики
1	2	3
1.	Адрес земельного участка	-

3. Сведения о характеристиках уточняемого земельного участка с кадастровым номером 16:16:081001:1053 :		
№ п/п	Наименование характеристики земельного участка	Значение характеристики
1	2	3
1.1.	Сведения о местоположении земельного участка (при отсутствии адреса) в структурированном в соответствии с федеральной информационной адресной системой виде	-
1.2.	Дополнительные сведения о местоположении земельного участка	-
2.	Площадь земельного участка \pm величина погрешности определения (вычисления) площади ($P \pm \Delta P$), м ²	419 \pm 14
3.	Формула, примененная для вычисления предельной погрешности определения площади земельного участка, с подставленными значениями и итоговые (вычисленные) значения (ΔP), м ²	$\Delta P = 3.5 * M_t * \sqrt{P} = 3.5 * 0,2 * \sqrt{419} = 14$
4.	Площадь земельного участка согласно сведениям Единого государственного реестра недвижимости (Ркад), м ²	400
5.	Оценка расхождения Р и Ркад (Р - Ркад), м ²	19
6.	Предельные минимальный и максимальный размеры земельного участка (Рмин и Рмакс), м ²	- -
7.	Вид (виды) разрешенного использования	Садоводство
7.1.	Дополнительные сведения об использовании земельного участка	-
8.	Кадастровый или иной государственный учетный номер (инвентарный) здания, сооружения, объекта незавершенного строительства, расположенного на земельном участке	-
9.	Сведения о земельных участках (землях общего пользования, территории общего пользования), посредством которых обеспечивается доступ	Земли общего пользования
10.	Иные сведения	-
4. Пояснения к сведениям об уточняемом земельном участке с кадастровым номером 16:16:081001:1053 :		
1.	-	

Сведения об уточняемых земельных участках

1. Сведения о характерных точках границы уточняемого земельного участка с кадастровым номером 16:16:081001:1031 :

Система координат МСК-16, зона 1					Зона № 1		
Обозначение характерных точек границ	Координаты, м				Метод определения координат	Формулы, примененные для расчета средней квадратической погрешности определения координат характерных точек границ (Mt), с подставленными в такие формулы значениями и итоговые (вычисленные) значения Mt, м	Описание закрепления точки
	содержатся в Едином государственном реестре недвижимости		определены в результате выполнения комплексных работ кадастровых работ				
	X	Y	X	Y			
1	2	3	4	5	6	7	8
н214У	-	-	491888.85	1319449.84	Метод спутниковых геодезических измерений (определений)	$Mt = \sqrt{(m_0^2 + m_1^2)}$	Долговременный межевой знак
171	-	-	491878.51	1319462.03	Метод спутниковых геодезических измерений (определений)	$Mt = \sqrt{(m_0^2 + m_1^2)}$	Долговременный межевой знак
216	-	-	491856.29	1319447.87	Метод спутниковых геодезических измерений (определений)	$Mt = \sqrt{(m_0^2 + m_1^2)}$	Долговременный межевой знак
н251У	-	-	491866.65	1319435.14	Метод спутниковых геодезических измерений (определений)	$Mt = \sqrt{(m_0^2 + m_1^2)}$	Долговременный межевой знак
н214У	-	-	491888.85	1319449.84	Метод спутниковых геодезических измерений (определений)	$Mt = \sqrt{(m_0^2 + m_1^2)}$	Долговременный межевой знак

2. Сведения о частях границ уточняемого земельного участка с кадастровым номером 16:16:081001:1031 :

Обозначение части границ		Горизонтальное проложение (S), м	Описание прохождения части границ	Сведения о согласовании местоположения границ (согласовано/спорное)
от т.	до т.			
1	2	3	4	5
н214У	171	15.98	-	-
171	216	26.35	-	-
216	н251У	16.41	-	-
н251У	н214У	26.63	-	-

3. Сведения о характеристиках уточняемого земельного участка с кадастровым номером 16:16:081001:1031 :

№ п/п	Наименование характеристики земельного участка	Значение характеристики
1	2	3
1.	Адрес земельного участка	-

3. Сведения о характеристиках уточняемого земельного участка с кадастровым номером 16:16:081001:1031 :		
№ п/п	Наименование характеристики земельного участка	Значение характеристики
1	2	3
1.1.	Сведения о местоположении земельного участка (при отсутствии адреса) в структурированном в соответствии с федеральной информационной адресной системой виде	-
1.2.	Дополнительные сведения о местоположении земельного участка	-
2.	Площадь земельного участка ± величина погрешности определения (вычисления) площади ($P \pm \Delta P$), м ²	426 ± 14
3.	Формула, примененная для вычисления предельной погрешности определения площади земельного участка, с подставленными значениями и итоговые (вычисленные) значения (ΔP), м ²	$\Delta P = 3.5 * M_t * \sqrt{P} = 3.5 * 0,2 * \sqrt{426} = 14$
4.	Площадь земельного участка согласно сведениям Единого государственного реестра недвижимости ($R_{\text{кад}}$), м ²	400
5.	Оценка расхождения P и $R_{\text{кад}}$ ($P - R_{\text{кад}}$), м ²	26
6.	Предельные минимальный и максимальный размеры земельного участка ($R_{\text{мин}}$ и $R_{\text{макс}}$), м ²	- -
7.	Вид (виды) разрешенного использования	Садоводство
7.1.	Дополнительные сведения об использовании земельного участка	-
8.	Кадастровый или иной государственный учетный номер (инвентарный) здания, сооружения, объекта незавершенного строительства, расположенного на земельном участке	16:16:081001:1138
9.	Сведения о земельных участках (землях общего пользования, территории общего пользования), посредством которых обеспечивается доступ	Земли общего пользования
10.	Иные сведения	-
4. Пояснения к сведениям об уточняемом земельном участке с кадастровым номером 16:16:081001:1031 :		
1.	-	

Сведения об уточняемых земельных участках

1. Сведения о характерных точках границы уточняемого земельного участка с кадастровым номером 16:16:000000:1981 :

Система координат МСК-16, зона 1					Зона № 1		
Обозначение характерных точек границ	Координаты, м				Метод определения координат	Формулы, примененные для расчета средней квадратической погрешности определения координат характерных точек границ (Mt), с подставленными в такие формулы значениями и итоговые (вычисленные) значения Mt, м	Описание закрепления точки
	содержатся в Едином государственном реестре недвижимости		определены в результате выполнения комплексных работ кадастровых работ				
	X	Y	X	Y			
1	2	3	4	5	6	7	8
164	-	-	491868.71	1319474.13	Метод спутниковых геодезических измерений (определений)	$Mt = \sqrt{(m_0^2 + m_1^2)}$	Долговременный межевой знак
н202У	-	-	491857.86	1319486.97	Метод спутниковых геодезических измерений (определений)	$Mt = \sqrt{(m_0^2 + m_1^2)}$	Долговременный межевой знак
н260У	-	-	491836.63	1319473.36	Метод спутниковых геодезических измерений (определений)	$Mt = \sqrt{(m_0^2 + m_1^2)}$	Долговременный межевой знак
214	-	-	491846.19	1319460.65	Метод спутниковых геодезических измерений (определений)	$Mt = \sqrt{(m_0^2 + m_1^2)}$	Долговременный межевой знак
164	-	-	491868.71	1319474.13	Метод спутниковых геодезических измерений (определений)	$Mt = \sqrt{(m_0^2 + m_1^2)}$	Долговременный межевой знак

2. Сведения о частях границ уточняемого земельного участка с кадастровым номером 16:16:000000:1981 :

Обозначение части границ		Горизонтальное проложение (S), м	Описание прохождения части границ	Сведения о согласовании местоположения границ (согласовано/спорное)
от т.	до т.			
1	2	3	4	5
164	н202У	16.81	-	-
н202У	н260У	25.22	-	-
н260У	214	15.90	-	-
214	164	26.25	-	-

3. Сведения о характеристиках уточняемого земельного участка с кадастровым номером 16:16:000000:1981 :

№ п/п	Наименование характеристики земельного участка	Значение характеристики
1	2	3
1.	Адрес земельного участка	-

3. Сведения о характеристиках уточняемого земельного участка с кадастровым номером 16:16:000000:1981 :		
№ п/п	Наименование характеристики земельного участка	Значение характеристики
1	2	3
1.1.	Сведения о местоположении земельного участка (при отсутствии адреса) в структурированном в соответствии с федеральной информационной адресной системой виде	-
1.2.	Дополнительные сведения о местоположении земельного участка	-
2.	Площадь земельного участка ± величина погрешности определения (вычисления) площади ($P \pm \Delta P$), м ²	418 ± 14
3.	Формула, примененная для вычисления предельной погрешности определения площади земельного участка, с подставленными значениями и итоговые (вычисленные) значения (ΔP), м ²	$\Delta P = 3.5 * M_t * \sqrt{P} = 3.5 * 0,2 * \sqrt{418} = 14$
4.	Площадь земельного участка согласно сведениям Единого государственного реестра недвижимости ($R_{кад}$), м ²	400
5.	Оценка расхождения P и $R_{кад}$ ($P - R_{кад}$), м ²	18
6.	Предельные минимальный и максимальный размеры земельного участка ($R_{мин}$ и $R_{макс}$), м ²	- -
7.	Вид (виды) разрешенного использования	ведение садоводства
7.1.	Дополнительные сведения об использовании земельного участка	-
8.	Кадастровый или иной государственный учетный номер (инвентарный) здания, сооружения, объекта незавершенного строительства, расположенного на земельном участке	-
9.	Сведения о земельных участках (землях общего пользования, территории общего пользования), посредством которых обеспечивается доступ	Земли общего пользования
10.	Иные сведения	-
4. Пояснения к сведениям об уточняемом земельном участке с кадастровым номером 16:16:000000:1981 :		
1.	-	

Сведения об уточняемых земельных участках

1. Сведения о характерных точках границы уточняемого земельного участка с кадастровым номером 16:16:081001:196 :

Система координат МСК-16, зона 1					Зона № 1		
Обозначение характерных точек границ	Координаты, м				Метод определения координат	Формулы, примененные для расчета средней квадратической погрешности определения координат характерных точек границ (Mt), с подставленными в такие формулы значениями и итоговые (вычисленные) значения Mt, м	Описание закрепления точки
	содержатся в Едином государственном реестре недвижимости		определены в результате выполнения комплексных работ кадастровых работ				
	X	Y	X	Y			
1	2	3	4	5	6	7	8
н202У	-	-	491857.86	1319486.97	Метод спутниковых геодезических измерений (определений)	$Mt = \sqrt{(m_0^2 + m_1^2)}$	Долговременный межевой знак
162	-	-	491848.67	1319498.88	Метод спутниковых геодезических измерений (определений)	$Mt = \sqrt{(m_0^2 + m_1^2)}$	Долговременный межевой знак
н261У	-	-	491826.95	1319485.41	Метод спутниковых геодезических измерений (определений)	$Mt = \sqrt{(m_0^2 + m_1^2)}$	Долговременный межевой знак
н260У	-	-	491836.63	1319473.36	Метод спутниковых геодезических измерений (определений)	$Mt = \sqrt{(m_0^2 + m_1^2)}$	Долговременный межевой знак
н202У	-	-	491857.86	1319486.97	Метод спутниковых геодезических измерений (определений)	$Mt = \sqrt{(m_0^2 + m_1^2)}$	Долговременный межевой знак

2. Сведения о частях границ уточняемого земельного участка с кадастровым номером 16:16:081001:196 :

Обозначение части границ		Горизонтальное проложение (S), м	Описание прохождения части границ	Сведения о согласовании местоположения границ (согласовано/спорное)
от т.	до т.			
1	2	3	4	5
н202У	162	15.04	-	-
162	н261У	25.56	-	-
н261У	н260У	15.46	-	-
н260У	н202У	25.22	-	-

3. Сведения о характеристиках уточняемого земельного участка с кадастровым номером 16:16:081001:196 :

№ п/п	Наименование характеристики земельного участка	Значение характеристики
1	2	3
1.	Адрес земельного участка	-

3. Сведения о характеристиках уточняемого земельного участка с кадастровым номером 16:16:081001:196 :		
№ п/п	Наименование характеристики земельного участка	Значение характеристики
1	2	3
1.1.	Сведения о местоположении земельного участка (при отсутствии адреса) в структурированном в соответствии с федеральной информационной адресной системой виде	-
1.2.	Дополнительные сведения о местоположении земельного участка	-
2.	Площадь земельного участка ± величина погрешности определения (вычисления) площади ($P \pm \Delta P$), м2	385 ± 14
3.	Формула, примененная для вычисления предельной погрешности определения площади земельного участка, с подставленными значениями и итоговые (вычисленные) значения (ΔP), м2	$\Delta P = 3.5 * M_t * \sqrt{P} = 3.5 * 0.2 * \sqrt{385} = 14$
4.	Площадь земельного участка согласно сведениям Единого государственного реестра недвижимости ($R_{кад}$), м2	400
5.	Оценка расхождения P и $R_{кад}$ ($P - R_{кад}$), м2	15
6.	Предельные минимальный и максимальный размеры земельного участка ($R_{мин}$ и $R_{макс}$), м2	- -
7.	Вид (виды) разрешенного использования	садоводство
7.1.	Дополнительные сведения об использовании земельного участка	-
8.	Кадастровый или иной государственный учетный номер (инвентарный) здания, сооружения, объекта незавершенного строительства, расположенного на земельном участке	-
9.	Сведения о земельных участках (землях общего пользования, территории общего пользования), посредством которых обеспечивается доступ	Земли общего пользования
10.	Иные сведения	-
4. Пояснения к сведениям об уточняемом земельном участке с кадастровым номером 16:16:081001:196 :		
1.	-	

Сведения об уточняемых земельных участках

1. Сведения о характерных точках границы уточняемого земельного участка с кадастровым номером 16:16:081001:195 :

Система координат МСК-16, зона 1					Зона № 1		
Обозначение характерных точек границ	Координаты, м				Метод определения координат	Формулы, примененные для расчета средней квадратической погрешности определения координат характерных точек границ (Mt), с подставленными в такие формулы значениями и итоговые (вычисленные) значения Mt, м	Описание закрепления точки
	содержатся в Едином государственном реестре недвижимости		определены в результате выполнения комплексных работ кадастровых работ				
	X	Y	X	Y			
1	2	3	4	5	6	7	8
162	-	-	491848.67	1319498.88	Метод спутниковых геодезических измерений (определений)	$Mt = \sqrt{(m_0^2 + m_1^2)}$	Долговременный межевой знак
160	-	-	491837.88	1319511.59	Метод спутниковых геодезических измерений (определений)	$Mt = \sqrt{(m_0^2 + m_1^2)}$	Долговременный межевой знак
н266У	-	-	491816.91	1319497.98	Метод спутниковых геодезических измерений (определений)	$Mt = \sqrt{(m_0^2 + m_1^2)}$	Долговременный межевой знак
н261У	-	-	491826.95	1319485.41	Метод спутниковых геодезических измерений (определений)	$Mt = \sqrt{(m_0^2 + m_1^2)}$	Долговременный межевой знак
162	-	-	491848.67	1319498.88	Метод спутниковых геодезических измерений (определений)	$Mt = \sqrt{(m_0^2 + m_1^2)}$	Долговременный межевой знак

2. Сведения о частях границ уточняемого земельного участка с кадастровым номером 16:16:081001:195 :

Обозначение части границ		Горизонтальное проложение (S), м	Описание прохождения части границ	Сведения о согласовании местоположения границ (согласовано/спорное)
от т.	до т.			
1	2	3	4	5
162	160	16.67	-	-
160	н266У	25.00	-	-
н266У	н261У	16.09	-	-
н261У	162	25.56	-	-

3. Сведения о характеристиках уточняемого земельного участка с кадастровым номером 16:16:081001:195 :

№ п/п	Наименование характеристики земельного участка	Значение характеристики
1	2	3
1.	Адрес земельного участка	-

3. Сведения о характеристиках уточняемого земельного участка с кадастровым номером 16:16:081001:195 :		
№ п/п	Наименование характеристики земельного участка	Значение характеристики
1	2	3
1.1.	Сведения о местоположении земельного участка (при отсутствии адреса) в структурированном в соответствии с федеральной информационной адресной системой виде	-
1.2.	Дополнительные сведения о местоположении земельного участка	-
2.	Площадь земельного участка ± величина погрешности определения (вычисления) площади ($P \pm \Delta P$), м ²	411 ± 14
3.	Формула, примененная для вычисления предельной погрешности определения площади земельного участка, с подставленными значениями и итоговые (вычисленные) значения (ΔP), м ²	$\Delta P = 3.5 * M_t * \sqrt{P} = 3.5 * 0,2 * \sqrt{411} = 14$
4.	Площадь земельного участка согласно сведениям Единого государственного реестра недвижимости ($R_{\text{кад}}$), м ²	400
5.	Оценка расхождения P и $R_{\text{кад}}$ ($P - R_{\text{кад}}$), м ²	11
6.	Предельные минимальный и максимальный размеры земельного участка ($R_{\text{мин}}$ и $R_{\text{макс}}$), м ²	- -
7.	Вид (виды) разрешенного использования	Садоводство
7.1.	Дополнительные сведения об использовании земельного участка	-
8.	Кадастровый или иной государственный учетный номер (инвентарный) здания, сооружения, объекта незавершенного строительства, расположенного на земельном участке	16:16:081001:1248
9.	Сведения о земельных участках (землях общего пользования, территории общего пользования), посредством которых обеспечивается доступ	Земли общего пользования
10.	Иные сведения	-
4. Пояснения к сведениям об уточняемом земельном участке с кадастровым номером 16:16:081001:195 :		
1.	-	

Сведения об уточняемых земельных участках

1. Сведения о характерных точках границы уточняемого земельного участка с кадастровым номером 16:16:000000:4897 :

Система координат МСК-16, зона 1					Зона № 1		
Обозначение характерных точек границ	Координаты, м				Метод определения координат	Формулы, примененные для расчета средней квадратической погрешности определения координат характерных точек границ (Mt), с подставленными в такие формулы значениями и итоговые (вычисленные) значения Mt, м	Описание закрепления точки
	содержатся в Едином государственном реестре недвижимости		определены в результате выполнения комплексных работ кадастровых работ				
	X	Y	X	Y			
1	2	3	4	5	6	7	8
153	-	-	491817.47	1319535.98	Метод спутниковых геодезических измерений (определений)	$Mt = \sqrt{(m_0^2 + m_1^2)}$	Долговременный межевой знак
н271У	-	-	491807.05	1319548.81	Метод спутниковых геодезических измерений (определений)	$Mt = \sqrt{(m_0^2 + m_1^2)}$	Долговременный межевой знак
н272У	-	-	491784.81	1319535.25	Метод спутниковых геодезических измерений (определений)	$Mt = \sqrt{(m_0^2 + m_1^2)}$	Долговременный межевой знак
220	-	-	491795.50	1319522.60	Метод спутниковых геодезических измерений (определений)	$Mt = \sqrt{(m_0^2 + m_1^2)}$	Долговременный межевой знак
153	-	-	491817.47	1319535.98	Метод спутниковых геодезических измерений (определений)	$Mt = \sqrt{(m_0^2 + m_1^2)}$	Долговременный межевой знак

2. Сведения о частях границ уточняемого земельного участка с кадастровым номером 16:16:000000:4897 :

Обозначение части границ		Горизонтальное проложение (S), м	Описание прохождения части границ	Сведения о согласовании местоположения границ (согласовано/спорное)
от т.	до т.			
1	2	3	4	5
153	н271У	16.53	-	-
н271У	н272У	26.05	-	-
н272У	220	16.56	-	-
220	153	25.72	-	-

3. Сведения о характеристиках уточняемого земельного участка с кадастровым номером 16:16:000000:4897 :

№ п/п	Наименование характеристики земельного участка	Значение характеристики
1	2	3
1.	Адрес земельного участка	-

3. Сведения о характеристиках уточняемого земельного участка с кадастровым номером 16:16:000000:4897 :		
№ п/п	Наименование характеристики земельного участка	Значение характеристики
1	2	3
1.1.	Сведения о местоположении земельного участка (при отсутствии адреса) в структурированном в соответствии с федеральной информационной адресной системой виде	-
1.2.	Дополнительные сведения о местоположении земельного участка	-
2.	Площадь земельного участка \pm величина погрешности определения (вычисления) площади ($P \pm \Delta P$), м ²	424 \pm 14
3.	Формула, примененная для вычисления предельной погрешности определения площади земельного участка, с подставленными значениями и итоговые (вычисленные) значения (ΔP), м ²	$\Delta P = 3.5 * M_t * \sqrt{P} = 3.5 * 0,2 * \sqrt{424} = 14$
4.	Площадь земельного участка согласно сведениям Единого государственного реестра недвижимости (Ркад), м ²	400
5.	Оценка расхождения Р и Ркад (Р - Ркад), м ²	24
6.	Предельные минимальный и максимальный размеры земельного участка (Рмин и Рмакс), м ²	- -
7.	Вид (виды) разрешенного использования	ведение садоводства
7.1.	Дополнительные сведения об использовании земельного участка	-
8.	Кадастровый или иной государственный учетный номер (инвентарный) здания, сооружения, объекта незавершенного строительства, расположенного на земельном участке	-
9.	Сведения о земельных участках (землях общего пользования, территории общего пользования), посредством которых обеспечивается доступ	Земли общего пользования
10.	Иные сведения	-
4. Пояснения к сведениям об уточняемом земельном участке с кадастровым номером 16:16:000000:4897 :		
1.	-	

Сведения об уточняемых земельных участках

1. Сведения о характерных точках границы уточняемого земельного участка с кадастровым номером 16:16:081001:1020 :

Система координат МСК-16, зона 1

Зона № 1

Обозначение характерных точек границ	Координаты, м				Метод определения координат	Формулы, примененные для расчета средней квадратической погрешности определения координат характерных точек границ (Mt), с подставленными в такие формулы значениями и итоговые (вычисленные) значения Mt, м	Описание закрепления точки
	содержатся в Едином государственном реестре недвижимости		определены в результате выполнения комплексных кадастровых работ				
	X	Y	X	Y			
1	2	3	4	5	6	7	8
972	-	-	491793.25	1319564.95	Метод спутниковых геодезических измерений (определений)	$Mt = \sqrt{(m_0^2 + m_1^2)}$	Долговременный межевой знак
966	-	-	491783.04	1319577.18	Метод спутниковых геодезических измерений (определений)	$Mt = \sqrt{(m_0^2 + m_1^2)}$	Долговременный межевой знак
н308У	-	-	491781.62	1319576.31	Метод спутниковых геодезических измерений (определений)	$Mt = \sqrt{(m_0^2 + m_1^2)}$	Долговременный межевой знак
844	-	-	491760.36	1319563.33	Метод спутниковых геодезических измерений (определений)	$Mt = \sqrt{(m_0^2 + m_1^2)}$	Долговременный межевой знак
974	-	-	491771.28	1319551.22	Метод спутниковых геодезических измерений (определений)	$Mt = \sqrt{(m_0^2 + m_1^2)}$	Долговременный межевой знак
972	-	-	491793.25	1319564.95	Метод спутниковых геодезических измерений (определений)	$Mt = \sqrt{(m_0^2 + m_1^2)}$	Долговременный межевой знак

2. Сведения о частях границ уточняемого земельного участка с кадастровым номером 16:16:081001:1020 :

Обозначение части границ		Горизонтальное проложение (S), м	Описание прохождения части границ	Сведения о согласовании местоположения границ (согласовано/спорное)
от т.	до т.			
1	2	3	4	5
972	966	15.93	-	-
966	н308У	1.67	-	-
н308У	844	24.91	-	-
844	974	16.31	-	-
974	972	25.91	-	-

3. Сведения о характеристиках уточняемого земельного участка с кадастровым номером 16:16:081001:1020 :		
№ п/п	Наименование характеристики земельного участка	Значение характеристики
1	2	3
1.	Адрес земельного участка	-
1.1.	Сведения о местоположении земельного участка (при отсутствии адреса) в структурированном в соответствии с федеральной информационной адресной системой виде	-
1.2.	Дополнительные сведения о местоположении земельного участка	-
2.	Площадь земельного участка \pm величина погрешности определения (вычисления) площади ($P \pm \Delta P$), м ²	417 \pm 14
3.	Формула, примененная для вычисления предельной погрешности определения площади земельного участка, с подставленными значениями и итоговые (вычисленные) значения (ΔP), м ²	$\Delta P = 3.5 * M_t * \sqrt{P} = 3.5 * 0.2 * \sqrt{417} = 14$
4.	Площадь земельного участка согласно сведениям Единого государственного реестра недвижимости ($P_{\text{кад}}$), м ²	400
5.	Оценка расхождения P и $P_{\text{кад}}$ ($P - P_{\text{кад}}$), м ²	17
6.	Предельные минимальный и максимальный размеры земельного участка ($P_{\text{мин}}$ и $P_{\text{макс}}$), м ²	- -
7.	Вид (виды) разрешенного использования	Садоводство
7.1.	Дополнительные сведения об использовании земельного участка	-
8.	Кадастровый или иной государственный учетный номер (инвентарный) здания, сооружения, объекта незавершенного строительства, расположенного на земельном участке	16:16:081001:1262
9.	Сведения о земельных участках (землях общего пользования, территории общего пользования), посредством которых обеспечивается доступ	Земли общего пользования
10.	Иные сведения	-
4. Пояснения к сведениям об уточняемом земельном участке с кадастровым номером 16:16:081001:1020 :		
1.	-	

Сведения об уточняемых земельных участках

1. Сведения о характерных точках границы уточняемого земельного участка с кадастровым номером 16:16:081001:189 :

Система координат МСК-16, зона 1					Зона № 1		
Обозначение характерных точек границ	Координаты, м				Метод определения координат	Формулы, примененные для расчета средней квадратической погрешности определения координат характерных точек границ (Mt), с подставленными в такие формулы значениями и итоговые (вычисленные) значения Mt, м	Описание закрепления точки
	содержатся в Едином государственном реестре недвижимости		определены в результате выполнения комплексных кадастровых работ				
	X	Y	X	Y			
1	2	3	4	5	6	7	8
н308У	-	-	491781.62	1319576.31	Метод спутниковых геодезических измерений (определений)	$Mt = \sqrt{(m_0^2 + m_1^2)}$	Долговременный межевой знак
н313У	-	-	491770.77	1319590.21	Метод спутниковых геодезических измерений (определений)	$Mt = \sqrt{(m_0^2 + m_1^2)}$	Долговременный межевой знак
846	-	-	491749.14	1319576.92	Метод спутниковых геодезических измерений (определений)	$Mt = \sqrt{(m_0^2 + m_1^2)}$	Долговременный межевой знак
844	-	-	491760.36	1319563.33	Метод спутниковых геодезических измерений (определений)	$Mt = \sqrt{(m_0^2 + m_1^2)}$	Долговременный межевой знак
н308У	-	-	491781.62	1319576.31	Метод спутниковых геодезических измерений (определений)	$Mt = \sqrt{(m_0^2 + m_1^2)}$	Долговременный межевой знак

2. Сведения о частях границ уточняемого земельного участка с кадастровым номером 16:16:081001:189 :

Обозначение части границ		Горизонтальное проложение (S), м	Описание прохождения части границ	Сведения о согласовании местоположения границ (согласовано/спорное)
от т.	до т.			
1	2	3	4	5
н308У	н313У	17.63	-	-
н313У	846	25.39	-	-
846	844	17.62	-	-
844	н308У	24.91	-	-

3. Сведения о характеристиках уточняемого земельного участка с кадастровым номером 16:16:081001:189 :

№ п/п	Наименование характеристики земельного участка	Значение характеристики
1	2	3
1.	Адрес земельного участка	-

3. Сведения о характеристиках уточняемого земельного участка с кадастровым номером 16:16:081001:189 :		
№ п/п	Наименование характеристики земельного участка	Значение характеристики
1	2	3
1.1.	Сведения о местоположении земельного участка (при отсутствии адреса) в структурированном в соответствии с федеральной информационной адресной системой виде	-
1.2.	Дополнительные сведения о местоположении земельного участка	-
2.	Площадь земельного участка \pm величина погрешности определения (вычисления) площади ($P \pm \Delta P$), м ²	440 \pm 15
3.	Формула, примененная для вычисления предельной погрешности определения площади земельного участка, с подставленными значениями и итоговые (вычисленные) значения (ΔP), м ²	$\Delta P = 3.5 * M_t * \sqrt{P} = 3.5 * 0,2 * \sqrt{440} = 15$
4.	Площадь земельного участка согласно сведениям Единого государственного реестра недвижимости ($P_{\text{кад}}$), м ²	400
5.	Оценка расхождения P и $P_{\text{кад}}$ ($P - P_{\text{кад}}$), м ²	40
6.	Предельные минимальный и максимальный размеры земельного участка ($R_{\text{мин}}$ и $R_{\text{макс}}$), м ²	- -
7.	Вид (виды) разрешенного использования	садоводство
7.1.	Дополнительные сведения об использовании земельного участка	-
8.	Кадастровый или иной государственный учетный номер (инвентарный) здания, сооружения, объекта незавершенного строительства, расположенного на земельном участке	16:16:081001:1194
9.	Сведения о земельных участках (землях общего пользования, территории общего пользования), посредством которых обеспечивается доступ	Земли общего пользования
10.	Иные сведения	-
4. Пояснения к сведениям об уточняемом земельном участке с кадастровым номером 16:16:081001:189 :		
1.	-	

Сведения об уточняемых земельных участках

1. Сведения о характерных точках границы уточняемого земельного участка с кадастровым номером 16:16:000000:4598 :

Система координат МСК-16, зона 1

Зона № 1

Обозначение характерных точек границ	Координаты, м				Метод определения координат	Формулы, примененные для расчета средней квадратической погрешности определения координат характерных точек границ (Mt), с подставленными в такие формулы значениями и итоговые (вычисленные) значения Mt, м	Описание закрепления точки
	содержатся в Едином государственном реестре недвижимости		определены в результате выполнения комплексных кадастровых работ				
	X	Y	X	Y			
1	2	3	4	5	6	7	8
866	-	-	491767.08	1319548.97	Метод спутниковых геодезических измерений (определений)	$Mt = \sqrt{(m_0^2 + m_1^2)}$	Долговременный межевой знак
865	-	-	491761.75	1319555.82	Метод спутниковых геодезических измерений (определений)	$Mt = \sqrt{(m_0^2 + m_1^2)}$	Долговременный межевой знак
864	-	-	491756.52	1319561.44	Метод спутниковых геодезических измерений (определений)	$Mt = \sqrt{(m_0^2 + m_1^2)}$	Долговременный межевой знак
979	-	-	491735.23	1319548.46	Метод спутниковых геодезических измерений (определений)	$Mt = \sqrt{(m_0^2 + m_1^2)}$	Долговременный межевой знак
1037	-	-	491745.41	1319535.71	Метод спутниковых геодезических измерений (определений)	$Mt = \sqrt{(m_0^2 + m_1^2)}$	Долговременный межевой знак
866	-	-	491767.08	1319548.97	Метод спутниковых геодезических измерений (определений)	$Mt = \sqrt{(m_0^2 + m_1^2)}$	Долговременный межевой знак

2. Сведения о частях границ уточняемого земельного участка с кадастровым номером 16:16:000000:4598 :

Обозначение части границ		Горизонтальное проложение (S), м	Описание прохождения части границ	Сведения о согласовании местоположения границ (согласовано/спорное)
от т.	до т.			
1	2	3	4	5
866	865	8.68	-	-
865	864	7.68	-	-
864	979	24.93	-	-
979	1037	16.32	-	-
1037	866	25.41	-	-

3. Сведения о характеристиках уточняемого земельного участка с кадастровым номером 16:16:000000:4598 :		
№ п/п	Наименование характеристики земельного участка	Значение характеристики
1	2	3
1.	Адрес земельного участка	-
1.1.	Сведения о местоположении земельного участка (при отсутствии адреса) в структурированном в соответствии с федеральной информационной адресной системой виде	-
1.2.	Дополнительные сведения о местоположении земельного участка	-
2.	Площадь земельного участка \pm величина погрешности определения (вычисления) площади ($P \pm \Delta P$), м ²	410 \pm 14
3.	Формула, примененная для вычисления предельной погрешности определения площади земельного участка, с подставленными значениями и итоговые (вычисленные) значения (ΔP), м ²	$\Delta P = 3.5 * M_t * \sqrt{P} = 3.5 * 0.2 * \sqrt{410} = 14$
4.	Площадь земельного участка согласно сведениям Единого государственного реестра недвижимости ($R_{\text{кад}}$), м ²	400
5.	Оценка расхождения P и $R_{\text{кад}}$ ($P - R_{\text{кад}}$), м ²	10
6.	Предельные минимальный и максимальный размеры земельного участка ($R_{\text{мин}}$ и $R_{\text{макс}}$), м ²	- -
7.	Вид (виды) разрешенного использования	ведение садоводства
7.1.	Дополнительные сведения об использовании земельного участка	-
8.	Кадастровый или иной государственный учетный номер (инвентарный) здания, сооружения, объекта незавершенного строительства, расположенного на земельном участке	-
9.	Сведения о земельных участках (землях общего пользования, территории общего пользования), посредством которых обеспечивается доступ	Земли общего пользования
10.	Иные сведения	-
4. Пояснения к сведениям об уточняемом земельном участке с кадастровым номером 16:16:000000:4598 :		
1.	-	

Сведения об уточняемых земельных участках

1. Сведения о характерных точках границы уточняемого земельного участка с кадастровым номером 16:16:081001:185 :

Система координат МСК-16, зона 1					Зона № 1		
Обозначение характерных точек границ	Координаты, м				Метод определения координат	Формулы, примененные для расчета средней квадратической погрешности определения координат характерных точек границ (Mt), с подставленными в такие формулы значениями и итоговые (вычисленные) значения Mt, м	Описание закрепления точки
	содержатся в Едином государственном реестре недвижимости		определены в результате выполнения комплексных работ кадастровых работ				
	X	Y	X	Y			
1	2	3	4	5	6	7	8
869	-	-	491755.77	1319522.95	Метод спутниковых геодезических измерений (определений)	$Mt = \sqrt{(m_0^2 + m_1^2)}$	Долговременный межевой знак
867	-	-	491777.34	1319536.19	Метод спутниковых геодезических измерений (определений)	$Mt = \sqrt{(m_0^2 + m_1^2)}$	Долговременный межевой знак
866	-	-	491767.08	1319548.97	Метод спутниковых геодезических измерений (определений)	$Mt = \sqrt{(m_0^2 + m_1^2)}$	Долговременный межевой знак
1037	-	-	491745.41	1319535.71	Метод спутниковых геодезических измерений (определений)	$Mt = \sqrt{(m_0^2 + m_1^2)}$	Долговременный межевой знак
н318У	-	-	491750.72	1319528.91	Метод спутниковых геодезических измерений (определений)	$Mt = \sqrt{(m_0^2 + m_1^2)}$	Долговременный межевой знак
869	-	-	491755.77	1319522.95	Метод спутниковых геодезических измерений (определений)	$Mt = \sqrt{(m_0^2 + m_1^2)}$	Долговременный межевой знак

2. Сведения о частях границ уточняемого земельного участка с кадастровым номером 16:16:081001:185 :

Обозначение части границ		Горизонтальное проложение (S), м	Описание прохождения части границ	Сведения о согласовании местоположения границ (согласовано/спорное)
от т.	до т.			
1	2	3	4	5
869	867	25.31	-	-
867	866	16.39	-	-
866	1037	25.41	-	-
1037	н318У	8.63	-	-
н318У	869	7.81	-	-

3. Сведения о характеристиках уточняемого земельного участка с кадастровым номером 16:16:081001:185 :		
№ п/п	Наименование характеристики земельного участка	Значение характеристики
1	2	3
1.	Адрес земельного участка	-
1.1.	Сведения о местоположении земельного участка (при отсутствии адреса) в структурированном в соответствии с федеральной информационной адресной системой виде	-
1.2.	Дополнительные сведения о местоположении земельного участка	-
2.	Площадь земельного участка \pm величина погрешности определения (вычисления) площади ($P \pm \Delta P$), м ²	414 \pm 14
3.	Формула, примененная для вычисления предельной погрешности определения площади земельного участка, с подставленными значениями и итоговые (вычисленные) значения (ΔP), м ²	$\Delta P = 3.5 * M_t * \sqrt{P} = 3.5 * 0,2 * \sqrt{414} = 14$
4.	Площадь земельного участка согласно сведениям Единого государственного реестра недвижимости ($P_{\text{кад}}$), м ²	400
5.	Оценка расхождения P и $P_{\text{кад}}$ ($P - P_{\text{кад}}$), м ²	14
6.	Предельные минимальный и максимальный размеры земельного участка ($P_{\text{мин}}$ и $P_{\text{макс}}$), м ²	- -
7.	Вид (виды) разрешенного использования	садоводство
7.1.	Дополнительные сведения об использовании земельного участка	-
8.	Кадастровый или иной государственный учетный номер (инвентарный) здания, сооружения, объекта незавершенного строительства, расположенного на земельном участке	16:16:081001:1283
9.	Сведения о земельных участках (землях общего пользования, территории общего пользования), посредством которых обеспечивается доступ	Земли общего пользования
10.	Иные сведения	-
4. Пояснения к сведениям об уточняемом земельном участке с кадастровым номером 16:16:081001:185 :		
1.	-	

Сведения об уточняемых земельных участках

1. Сведения о характерных точках границы уточняемого земельного участка с кадастровым номером 16:16:081001:1056 :

Система координат МСК-16, зона 1					Зона № 1		
Обозначение характерных точек границ	Координаты, м				Метод определения координат	Формулы, примененные для расчета средней квадратической погрешности определения координат характерных точек границ (Mt), с подставленными в такие формулы значениями и итоговые (вычисленные) значения Mt, м	Описание закрепления точки
	содержатся в Едином государственном реестре недвижимости		определены в результате выполнения комплексных работ кадастровых работ				
	X	Y	X	Y			
1	2	3	4	5	6	7	8
713	-	-	491802.01	1319507.87	Метод спутниковых геодезических измерений (определений)	$Mt = \sqrt{(m_0^2 + m_1^2)}$	Долговременный межевой знак
711	-	-	491791.58	1319520.21	Метод спутниковых геодезических измерений (определений)	$Mt = \sqrt{(m_0^2 + m_1^2)}$	Долговременный межевой знак
983	-	-	491769.16	1319506.56	Метод спутниковых геодезических измерений (определений)	$Mt = \sqrt{(m_0^2 + m_1^2)}$	Долговременный межевой знак
н327У	-	-	491780.10	1319494.41	Метод спутниковых геодезических измерений (определений)	$Mt = \sqrt{(m_0^2 + m_1^2)}$	Долговременный межевой знак
713	-	-	491802.01	1319507.87	Метод спутниковых геодезических измерений (определений)	$Mt = \sqrt{(m_0^2 + m_1^2)}$	Долговременный межевой знак

2. Сведения о частях границ уточняемого земельного участка с кадастровым номером 16:16:081001:1056 :

Обозначение части границ		Горизонтальное проложение (S), м	Описание прохождения части границ	Сведения о согласовании местоположения границ (согласовано/спорное)
от т.	до т.			
1	2	3	4	5
713	711	16.16	-	-
711	983	26.25	-	-
983	н327У	16.35	-	-
н327У	713	25.71	-	-

3. Сведения о характеристиках уточняемого земельного участка с кадастровым номером 16:16:081001:1056 :

№ п/п	Наименование характеристики земельного участка	Значение характеристики
1	2	3
1.	Адрес земельного участка	-

3. Сведения о характеристиках уточняемого земельного участка с кадастровым номером 16:16:081001:1056 :		
№ п/п	Наименование характеристики земельного участка	Значение характеристики
1	2	3
1.1.	Сведения о местоположении земельного участка (при отсутствии адреса) в структурированном в соответствии с федеральной информационной адресной системой виде	-
1.2.	Дополнительные сведения о местоположении земельного участка	-
2.	Площадь земельного участка ± величина погрешности определения (вычисления) площади ($P \pm \Delta P$), м ²	416 ± 14
3.	Формула, примененная для вычисления предельной погрешности определения площади земельного участка, с подставленными значениями и итоговые (вычисленные) значения (ΔP), м ²	$\Delta P = 3.5 * M_t * \sqrt{P} = 3.5 * 0,2 * \sqrt{416} = 14$
4.	Площадь земельного участка согласно сведениям Единого государственного реестра недвижимости ($R_{\text{кад}}$), м ²	400
5.	Оценка расхождения P и $R_{\text{кад}}$ ($P - R_{\text{кад}}$), м ²	16
6.	Предельные минимальный и максимальный размеры земельного участка ($R_{\text{мин}}$ и $R_{\text{макс}}$), м ²	- -
7.	Вид (виды) разрешенного использования	Садоводство
7.1.	Дополнительные сведения об использовании земельного участка	-
8.	Кадастровый или иной государственный учетный номер (инвентарный) здания, сооружения, объекта незавершенного строительства, расположенного на земельном участке	16:16:081001:1323
9.	Сведения о земельных участках (землях общего пользования, территории общего пользования), посредством которых обеспечивается доступ	Земли общего пользования
10.	Иные сведения	-
4. Пояснения к сведениям об уточняемом земельном участке с кадастровым номером 16:16:081001:1056 :		
1.	-	

Сведения об уточняемых земельных участках

1. Сведения о характерных точках границы уточняемого земельного участка с кадастровым номером 16:16:081001:1014 :

Система координат МСК-16, зона 1					Зона № 1		
Обозначение характерных точек границ	Координаты, м				Метод определения координат	Формулы, примененные для расчета средней квадратической погрешности определения координат характерных точек границ (Mt), с подставленными в такие формулы значениями и итоговые (вычисленные) значения Mt, м	Описание закрепления точки
	содержатся в Едином государственном реестре недвижимости		определены в результате выполнения комплексных кадастровых работ				
	X	Y	X	Y			
1	2	3	4	5	6	7	8
724	-	-	491832.29	1319470.77	Метод спутниковых геодезических измерений (определений)	$Mt = \sqrt{(m_0^2 + m_1^2)}$	Долговременный межевой знак
720	-	-	491822.69	1319482.81	Метод спутниковых геодезических измерений (определений)	$Mt = \sqrt{(m_0^2 + m_1^2)}$	Долговременный межевой знак
990	-	-	491800.11	1319469.64	Метод спутниковых геодезических измерений (определений)	$Mt = \sqrt{(m_0^2 + m_1^2)}$	Долговременный межевой знак
н336У	-	-	491810.08	1319457.50	Метод спутниковых геодезических измерений (определений)	$Mt = \sqrt{(m_0^2 + m_1^2)}$	Долговременный межевой знак
724	-	-	491832.29	1319470.77	Метод спутниковых геодезических измерений (определений)	$Mt = \sqrt{(m_0^2 + m_1^2)}$	Долговременный межевой знак

2. Сведения о частях границ уточняемого земельного участка с кадастровым номером 16:16:081001:1014 :

Обозначение части границ		Горизонтальное проложение (S), м	Описание прохождения части границ	Сведения о согласовании местоположения границ (согласовано/спорное)
от т.	до т.			
1	2	3	4	5
724	720	15.40	-	-
720	990	26.14	-	-
990	н336У	15.71	-	-
н336У	724	25.87	-	-

3. Сведения о характеристиках уточняемого земельного участка с кадастровым номером 16:16:081001:1014 :

№ п/п	Наименование характеристики земельного участка	Значение характеристики
1	2	3
1.	Адрес земельного участка	-

3. Сведения о характеристиках уточняемого земельного участка с кадастровым номером 16:16:081001:1014 :		
№ п/п	Наименование характеристики земельного участка	Значение характеристики
1	2	3
1.1.	Сведения о местоположении земельного участка (при отсутствии адреса) в структурированном в соответствии с федеральной информационной адресной системой виде	-
1.2.	Дополнительные сведения о местоположении земельного участка	-
2.	Площадь земельного участка ± величина погрешности определения (вычисления) площади ($P \pm \Delta P$), м ²	400 ± 14
3.	Формула, примененная для вычисления предельной погрешности определения площади земельного участка, с подставленными значениями и итоговые (вычисленные) значения (ΔP), м ²	$\Delta P = 3.5 * M_t * \sqrt{P} = 3.5 * 0,2 * \sqrt{400} = 14$
4.	Площадь земельного участка согласно сведениям Единого государственного реестра недвижимости ($R_{\text{кад}}$), м ²	400
5.	Оценка расхождения P и $R_{\text{кад}}$ ($P - R_{\text{кад}}$), м ²	-
6.	Предельные минимальный и максимальный размеры земельного участка ($R_{\text{мин}}$ и $R_{\text{макс}}$), м ²	- -
7.	Вид (виды) разрешенного использования	Садоводство
7.1.	Дополнительные сведения об использовании земельного участка	-
8.	Кадастровый или иной государственный учетный номер (инвентарный) здания, сооружения, объекта незавершенного строительства, расположенного на земельном участке	-
9.	Сведения о земельных участках (землях общего пользования, территории общего пользования), посредством которых обеспечивается доступ	Земли общего пользования
10.	Иные сведения	-
4. Пояснения к сведениям об уточняемом земельном участке с кадастровым номером 16:16:081001:1014 :		
1.	-	

Сведения об уточняемых земельных участках

1. Сведения о характерных точках границы уточняемого земельного участка с кадастровым номером 16:16:081001:178 :

Система координат МСК-16, зона 1					Зона № 1		
Обозначение характерных точек границ	Координаты, м				Метод определения координат	Формулы, примененные для расчета средней квадратической погрешности определения координат характерных точек границ (Mt), с подставленными в такие формулы значениями и итоговые (вычисленные) значения Mt, м	Описание закрепления точки
	содержатся в Едином государственном реестре недвижимости		определены в результате выполнения комплексных работ кадастровых работ				
	X	Y	X	Y			
1	2	3	4	5	6	7	8
н345У	-	-	491830.46	1319433.13	Метод спутниковых геодезических измерений (определений)	$Mt = \sqrt{(m_0^2 + m_1^2)}$	Долговременный межевой знак
н346У	-	-	491841.26	1319420.56	Метод спутниковых геодезических измерений (определений)	$Mt = \sqrt{(m_0^2 + m_1^2)}$	Долговременный межевой знак
730	-	-	491862.19	1319434.15	Метод спутниковых геодезических измерений (определений)	$Mt = \sqrt{(m_0^2 + m_1^2)}$	Долговременный межевой знак
727	-	-	491842.34	1319458.20	Метод спутниковых геодезических измерений (определений)	$Mt = \sqrt{(m_0^2 + m_1^2)}$	Долговременный межевой знак
994	-	-	491820.65	1319444.79	Метод спутниковых геодезических измерений (определений)	$Mt = \sqrt{(m_0^2 + m_1^2)}$	Долговременный межевой знак
н345У	-	-	491830.46	1319433.13	Метод спутниковых геодезических измерений (определений)	$Mt = \sqrt{(m_0^2 + m_1^2)}$	Долговременный межевой знак

2. Сведения о частях границ уточняемого земельного участка с кадастровым номером 16:16:081001:178 :

Обозначение части границ		Горизонтальное проложение (S), м	Описание прохождения части границ	Сведения о согласовании местоположения границ (согласовано/спорное)
от т.	до т.			
1	2	3	4	5
н345У	н346У	16.57	-	-
н346У	730	24.96	-	-
730	727	31.18	-	-
727	994	25.50	-	-
994	н345У	15.24	-	-

3. Сведения о характеристиках уточняемого земельного участка с кадастровым номером 16:16:081001:178 :		
№ п/п	Наименование характеристики земельного участка	Значение характеристики
1	2	3
1.	Адрес земельного участка	-
1.1.	Сведения о местоположении земельного участка (при отсутствии адреса) в структурированном в соответствии с федеральной информационной адресной системой виде	-
1.2.	Дополнительные сведения о местоположении земельного участка	-
2.	Площадь земельного участка \pm величина погрешности определения (вычисления) площади ($P \pm \Delta P$), м ²	789 \pm 20
3.	Формула, примененная для вычисления предельной погрешности определения площади земельного участка, с подставленными значениями и итоговые (вычисленные) значения (ΔP), м ²	$\Delta P = 3.5 * M_t * \sqrt{P} = 3.5 * 0.2 * \sqrt{789} = 20$
4.	Площадь земельного участка согласно сведениям Единого государственного реестра недвижимости ($R_{\text{кад}}$), м ²	800
5.	Оценка расхождения P и $R_{\text{кад}}$ ($P - R_{\text{кад}}$), м ²	11
6.	Предельные минимальный и максимальный размеры земельного участка ($R_{\text{мин}}$ и $R_{\text{макс}}$), м ²	- -
7.	Вид (виды) разрешенного использования	для садоводства
7.1.	Дополнительные сведения об использовании земельного участка	-
8.	Кадастровый или иной государственный учетный номер (инвентарный) здания, сооружения, объекта незавершенного строительства, расположенного на земельном участке	16:16:081001:1189
9.	Сведения о земельных участках (землях общего пользования, территории общего пользования), посредством которых обеспечивается доступ	Земли общего пользования
10.	Иные сведения	-
4. Пояснения к сведениям об уточняемом земельном участке с кадастровым номером 16:16:081001:178 :		
1.	-	

Сведения об уточняемых земельных участках

1. Сведения о характерных точках границы уточняемого земельного участка с кадастровым номером 16:16:081001:1038 :

Система координат МСК-16, зона 1					Зона № 1		
Обозначение характерных точек границ	Координаты, м				Метод определения координат	Формулы, примененные для расчета средней квадратической погрешности определения координат характерных точек границ (Mt), с подставленными в такие формулы значениями и итоговые (вычисленные) значения Mt, м	Описание закрепления точки
	содержатся в Едином государственном реестре недвижимости		определены в результате выполнения комплексных кадастровых работ				
	X	Y	X	Y			
1	2	3	4	5	6	7	8
665	-	-	491860.78	1319357.94	Метод спутниковых геодезических измерений (определений)	$Mt = \sqrt{(m_0^2 + m_1^2)}$	Долговременный межевой знак
662	-	-	491872.42	1319344.14	Метод спутниковых геодезических измерений (определений)	$Mt = \sqrt{(m_0^2 + m_1^2)}$	Долговременный межевой знак
1011	-	-	491892.02	1319357.75	Метод спутниковых геодезических измерений (определений)	$Mt = \sqrt{(m_0^2 + m_1^2)}$	Долговременный межевой знак
1004	-	-	491891.72	1319358.15	Метод спутниковых геодезических измерений (определений)	$Mt = \sqrt{(m_0^2 + m_1^2)}$	Долговременный межевой знак
1003	-	-	491881.70	1319371.01	Метод спутниковых геодезических измерений (определений)	$Mt = \sqrt{(m_0^2 + m_1^2)}$	Долговременный межевой знак
665	-	-	491860.78	1319357.94	Метод спутниковых геодезических измерений (определений)	$Mt = \sqrt{(m_0^2 + m_1^2)}$	Долговременный межевой знак

2. Сведения о частях границ уточняемого земельного участка с кадастровым номером 16:16:081001:1038 :

Обозначение части границ		Горизонтальное проложение (S), м	Описание прохождения части границ	Сведения о согласовании местоположения границ (согласовано/спорное)
от т.	до т.			
1	2	3	4	5
665	662	18.05	-	-
662	1011	23.86	-	-
1011	1004	0.50	-	-
1004	1003	16.30	-	-
1003	665	24.67	-	-

3. Сведения о характеристиках уточняемого земельного участка с кадастровым номером 16:16:081001:1038 :		
№ п/п	Наименование характеристики земельного участка	Значение характеристики
1	2	3
1.	Адрес земельного участка	-
1.1.	Сведения о местоположении земельного участка (при отсутствии адреса) в структурированном в соответствии с федеральной информационной адресной системой виде	-
1.2.	Дополнительные сведения о местоположении земельного участка	-
2.	Площадь земельного участка \pm величина погрешности определения (вычисления) площади ($P \pm \Delta P$), м ²	421 \pm 14
3.	Формула, примененная для вычисления предельной погрешности определения площади земельного участка, с подставленными значениями и итоговые (вычисленные) значения (ΔP), м ²	$\Delta P = 3.5 * M_t * \sqrt{P} = 3.5 * 0.2 * \sqrt{421} = 14$
4.	Площадь земельного участка согласно сведениям Единого государственного реестра недвижимости ($P_{\text{кад}}$), м ²	400
5.	Оценка расхождения P и $P_{\text{кад}}$ ($P - P_{\text{кад}}$), м ²	21
6.	Предельные минимальный и максимальный размеры земельного участка ($P_{\text{мин}}$ и $P_{\text{макс}}$), м ²	- -
7.	Вид (виды) разрешенного использования	Садоводство
7.1.	Дополнительные сведения об использовании земельного участка	-
8.	Кадастровый или иной государственный учетный номер (инвентарный) здания, сооружения, объекта незавершенного строительства, расположенного на земельном участке	16:16:081901:217
9.	Сведения о земельных участках (землях общего пользования, территории общего пользования), посредством которых обеспечивается доступ	Земли общего пользования
10.	Иные сведения	-
4. Пояснения к сведениям об уточняемом земельном участке с кадастровым номером 16:16:081001:1038 :		
1.	-	

Сведения об уточняемых земельных участках

1. Сведения о характерных точках границы уточняемого земельного участка с кадастровым номером 16:16:081001:168 :

Система координат МСК-16, зона 1					Зона № 1		
Обозначение характерных точек границ	Координаты, м				Метод определения координат	Формулы, примененные для расчета средней квадратической погрешности определения координат характерных точек границ (Mt), с подставленными в такие формулы значениями и итоговые (вычисленные) значения Mt, м	Описание закрепления точки
	содержатся в Едином государственном реестре недвижимости		определены в результате выполнения комплексных работ кадастровых работ				
	X	Y	X	Y			
1	2	3	4	5	6	7	8
668	-	-	491849.52	1319369.91	Метод спутниковых геодезических измерений (определений)	$Mt = \sqrt{(m_0^2 + m_1^2)}$	Долговременный межевой знак
666	-	-	491859.52	1319357.15	Метод спутниковых геодезических измерений (определений)	$Mt = \sqrt{(m_0^2 + m_1^2)}$	Долговременный межевой знак
665	-	-	491860.78	1319357.94	Метод спутниковых геодезических измерений (определений)	$Mt = \sqrt{(m_0^2 + m_1^2)}$	Долговременный межевой знак
1003	-	-	491881.70	1319371.01	Метод спутниковых геодезических измерений (определений)	$Mt = \sqrt{(m_0^2 + m_1^2)}$	Долговременный межевой знак
1002	-	-	491871.37	1319383.25	Метод спутниковых геодезических измерений (определений)	$Mt = \sqrt{(m_0^2 + m_1^2)}$	Долговременный межевой знак
668	-	-	491849.52	1319369.91	Метод спутниковых геодезических измерений (определений)	$Mt = \sqrt{(m_0^2 + m_1^2)}$	Долговременный межевой знак

2. Сведения о частях границ уточняемого земельного участка с кадастровым номером 16:16:081001:168 :

Обозначение части границ		Горизонтальное проложение (S), м	Описание прохождения части границ	Сведения о согласовании местоположения границ (согласовано/спорное)
от т.	до т.			
1	2	3	4	5
668	666	16.21	-	-
666	665	1.49	-	-
665	1003	24.67	-	-
1003	1002	16.02	-	-
1002	668	25.60	-	-

3. Сведения о характеристиках уточняемого земельного участка с кадастровым номером 16:16:081001:168 :		
№ п/п	Наименование характеристики земельного участка	Значение характеристики
1	2	3
1.	Адрес земельного участка	-
1.1.	Сведения о местоположении земельного участка (при отсутствии адреса) в структурированном в соответствии с федеральной информационной адресной системой виде	-
1.2.	Дополнительные сведения о местоположении земельного участка	-
2.	Площадь земельного участка \pm величина погрешности определения (вычисления) площади ($P \pm \Delta P$), м ²	413 \pm 14
3.	Формула, примененная для вычисления предельной погрешности определения площади земельного участка, с подставленными значениями и итоговые (вычисленные) значения (ΔP), м ²	$\Delta P = 3.5 * M_t * \sqrt{P} = 3.5 * 0,2 * \sqrt{413} = 14$
4.	Площадь земельного участка согласно сведениям Единого государственного реестра недвижимости ($R_{\text{кад}}$), м ²	400
5.	Оценка расхождения P и $R_{\text{кад}}$ ($P - R_{\text{кад}}$), м ²	13
6.	Предельные минимальный и максимальный размеры земельного участка ($R_{\text{мин}}$ и $R_{\text{макс}}$), м ²	- -
7.	Вид (виды) разрешенного использования	садоводство
7.1.	Дополнительные сведения об использовании земельного участка	-
8.	Кадастровый или иной государственный учетный номер (инвентарный) здания, сооружения, объекта незавершенного строительства, расположенного на земельном участке	16:16:081001:1166
9.	Сведения о земельных участках (землях общего пользования, территории общего пользования), посредством которых обеспечивается доступ	Земли общего пользования
10.	Иные сведения	-
4. Пояснения к сведениям об уточняемом земельном участке с кадастровым номером 16:16:081001:168 :		
1.	-	

Сведения об уточняемых земельных участках

1. Сведения о характерных точках границы уточняемого земельного участка с кадастровым номером 16:16:081001:165 :

Система координат МСК-16, зона 1

Зона № 1

Обозначение характерных точек границ	Координаты, м				Метод определения координат	Формулы, примененные для расчета средней квадратической погрешности определения координат характерных точек границ (Mt), с подставленными в такие формулы значениями и итоговые (вычисленные) значения Mt, м	Описание закрепления точки
	содержатся в Едином государственном реестре недвижимости		определены в результате выполнения комплексных работ кадастровых работ				
	X	Y	X	Y			
1	2	3	4	5	6	7	8
1019	491833.40	1319396.74	491829.72	1319395.05	Метод спутниковых геодезических измерений (определений)	$Mt = \sqrt{(m_0^2 + m_1^2)}$	Долговременный межевой знак
н378У	-	-	491846.13	1319404.44	Метод спутниковых геодезических измерений (определений)	$Mt = \sqrt{(m_0^2 + m_1^2)}$	Долговременный межевой знак
1016	491851.59	1319407.96	491851.50	1319408.07	Метод спутниковых геодезических измерений (определений)	$Mt = \sqrt{(m_0^2 + m_1^2)}$	Долговременный межевой знак
1020	491852.41	1319406.93	-	-	-	0	-
1021	491856.40	1319409.30	-	-	-	0	-
1022	491855.13	1319410.79	-	-	-	0	-
999	491850.61	1319408.09	-	-	-	0	-
1023	491843.10	1319417.89	491841.26	1319420.56	Метод спутниковых геодезических измерений (определений)	$Mt = \sqrt{(m_0^2 + m_1^2)}$	Долговременный межевой знак
1024	491825.20	1319406.80	491820.19	1319407.44	Метод спутниковых геодезических измерений (определений)	$Mt = \sqrt{(m_0^2 + m_1^2)}$	Долговременный межевой знак
1019	491833.40	1319396.74	491829.72	1319395.05	Метод спутниковых геодезических измерений (определений)	$Mt = \sqrt{(m_0^2 + m_1^2)}$	Долговременный межевой знак

2. Сведения о частях границ уточняемого земельного участка с кадастровым номером 16:16:081001:165 :

Обозначение части границ		Горизонтальное проложение (S), м	Описание прохождения части границ	Сведения о согласовании местоположения границ (согласовано/спорное)
от т.	до т.			
1	2	3	4	5
1019	н378У	18.91	-	-
н378У	1016	6.48	-	-
1016	1023	16.15	-	-

2. Сведения о частях границ уточняемого земельного участка с кадастровым номером 16:16:081001:165 :				
Обозначение части границ		Горизонтальное проложение (S), м	Описание прохождения части границ	Сведения о согласовании местоположения границ (согласовано/спорное)
от т.	до т.			
1	2	3	4	5
1023	1024	24.82	-	-
1024	1019	15.63	-	-
3. Сведения о характеристиках уточняемого земельного участка с кадастровым номером 16:16:081001:165 :				
№ п/п	Наименование характеристики земельного участка		Значение характеристики	
1	2		3	
1.	Адрес земельного участка		-	
1.1.	Сведения о местоположении земельного участка (при отсутствии адреса) в структурированном в соответствии с федеральной информационной адресной системой виде		-	
1.2.	Дополнительные сведения о местоположении земельного участка		-	
2.	Площадь земельного участка \pm величина погрешности определения (вычисления) площади ($P \pm \Delta P$), м ²		400 \pm 14	
3.	Формула, примененная для вычисления предельной погрешности определения площади земельного участка, с подставленными значениями и итоговые (вычисленные) значения (ΔP), м ²		$\Delta P = 3.5 * M_t * \sqrt{P} = 3.5 * 0.2 * \sqrt{400} = 14$	
4.	Площадь земельного участка согласно сведениям Единого государственного реестра недвижимости (Ркад), м ²		400	
5.	Оценка расхождения P и Ркад (P - Ркад), м ²		-	
6.	Предельные минимальный и максимальный размеры земельного участка (Рмин и Рмакс), м ²		-	
7.	Вид (виды) разрешенного использования		Садоводство	
7.1.	Дополнительные сведения об использовании земельного участка		-	
8.	Кадастровый или иной государственный учетный номер (инвентарный) здания, сооружения, объекта незавершенного строительства, расположенного на земельном участке		16:16:081001:1242	
9.	Сведения о земельных участках (землях общего пользования, территории общего пользования), посредством которых обеспечивается доступ		Земли общего пользования	
10.	Иные сведения		-	
4. Пояснения к сведениям об уточняемом земельном участке с кадастровым номером 16:16:081001:165 :				
1.	-			

Сведения об уточняемых земельных участках

1. Сведения о характерных точках границы уточняемого земельного участка с кадастровым номером 16:16:081001:160 :

Система координат МСК-16, зона 1

Зона № 1

Обозначение характерных точек границ	Координаты, м				Метод определения координат	Формулы, примененные для расчета средней квадратической погрешности определения координат характерных точек границ (Mt), с подставленными в такие формулы значениями и итоговые (вычисленные) значения Mt, м	Описание закрепления точки
	содержатся в Едином государственном реестре недвижимости		определены в результате выполнения комплексных кадастровых работ				
	X	Y	X	Y			
1	2	3	4	5	6	7	8
693	-	-	491768.53	1319468.92	Метод спутниковых геодезических измерений (определений)	$Mt = \sqrt{(m_0^2 + m_1^2)}$	Долговременный межевой знак
692	-	-	491773.32	1319462.78	Метод спутниковых геодезических измерений (определений)	$Mt = \sqrt{(m_0^2 + m_1^2)}$	Долговременный межевой знак
687	-	-	491778.62	1319456.46	Метод спутниковых геодезических измерений (определений)	$Mt = \sqrt{(m_0^2 + m_1^2)}$	Долговременный межевой знак
990	-	-	491800.11	1319469.64	Метод спутниковых геодезических измерений (определений)	$Mt = \sqrt{(m_0^2 + m_1^2)}$	Долговременный межевой знак
988	-	-	491790.14	1319482.30	Метод спутниковых геодезических измерений (определений)	$Mt = \sqrt{(m_0^2 + m_1^2)}$	Долговременный межевой знак
693	-	-	491768.53	1319468.92	Метод спутниковых геодезических измерений (определений)	$Mt = \sqrt{(m_0^2 + m_1^2)}$	Долговременный межевой знак

2. Сведения о частях границ уточняемого земельного участка с кадастровым номером 16:16:081001:160 :

Обозначение части границ		Горизонтальное проложение (S), м	Описание прохождения части границ	Сведения о согласовании местоположения границ (согласовано/спорное)
от т.	до т.			
1	2	3	4	5
693	692	7.79	-	-
692	687	8.25	-	-
687	990	25.21	-	-
990	988	16.11	-	-
988	693	25.42	-	-

3. Сведения о характеристиках уточняемого земельного участка с кадастровым номером 16:16:081001:160 :		
№ п/п	Наименование характеристики земельного участка	Значение характеристики
1	2	3
1.	Адрес земельного участка	-
1.1.	Сведения о местоположении земельного участка (при отсутствии адреса) в структурированном в соответствии с федеральной информационной адресной системой виде	-
1.2.	Дополнительные сведения о местоположении земельного участка	-
2.	Площадь земельного участка \pm величина погрешности определения (вычисления) площади ($P \pm \Delta P$), м ²	405 \pm 14
3.	Формула, примененная для вычисления предельной погрешности определения площади земельного участка, с подставленными значениями и итоговые (вычисленные) значения (ΔP), м ²	$\Delta P = 3.5 * M_t * \sqrt{P} = 3.5 * 0.2 * \sqrt{405} = 14$
4.	Площадь земельного участка согласно сведениям Единого государственного реестра недвижимости ($P_{\text{кад}}$), м ²	400
5.	Оценка расхождения P и $P_{\text{кад}}$ ($P - P_{\text{кад}}$), м ²	5
6.	Предельные минимальный и максимальный размеры земельного участка ($P_{\text{мин}}$ и $P_{\text{макс}}$), м ²	- -
7.	Вид (виды) разрешенного использования	садоводство
7.1.	Дополнительные сведения об использовании земельного участка	-
8.	Кадастровый или иной государственный учетный номер (инвентарный) здания, сооружения, объекта незавершенного строительства, расположенного на земельном участке	16:16:081001:1151
9.	Сведения о земельных участках (землях общего пользования, территории общего пользования), посредством которых обеспечивается доступ	Земли общего пользования
10.	Иные сведения	-
4. Пояснения к сведениям об уточняемом земельном участке с кадастровым номером 16:16:081001:160 :		
1.	-	

Сведения об уточняемых земельных участках

1. Сведения о характерных точках границы уточняемого земельного участка с кадастровым номером 16:16:081001:159 :

Система координат МСК-16, зона 1					Зона № 1		
Обозначение характерных точек границ	Координаты, м				Метод определения координат	Формулы, примененные для расчета средней квадратической погрешности определения координат характерных точек границ (Mt), с подставленными в такие формулы значениями и итоговые (вычисленные) значения Mt, м	Описание закрепления точки
	содержатся в Едином государственном реестре недвижимости		определены в результате выполнения комплексных работ кадастровых работ				
	X	Y	X	Y			
1	2	3	4	5	6	7	8
699	-	-	491758.51	1319481.39	Метод спутниковых геодезических измерений (определений)	$Mt = \sqrt{(m_0^2 + m_1^2)}$	Долговременный межевой знак
693	-	-	491768.53	1319468.92	Метод спутниковых геодезических измерений (определений)	$Mt = \sqrt{(m_0^2 + m_1^2)}$	Долговременный межевой знак
988	-	-	491790.14	1319482.30	Метод спутниковых геодезических измерений (определений)	$Mt = \sqrt{(m_0^2 + m_1^2)}$	Долговременный межевой знак
н327У	-	-	491780.10	1319494.41	Метод спутниковых геодезических измерений (определений)	$Mt = \sqrt{(m_0^2 + m_1^2)}$	Долговременный межевой знак
699	-	-	491758.51	1319481.39	Метод спутниковых геодезических измерений (определений)	$Mt = \sqrt{(m_0^2 + m_1^2)}$	Долговременный межевой знак

2. Сведения о частях границ уточняемого земельного участка с кадастровым номером 16:16:081001:159 :

Обозначение части границ		Горизонтальное проложение (S), м	Описание прохождения части границ	Сведения о согласовании местоположения границ (согласовано/спорное)
от т.	до т.			
1	2	3	4	5
699	693	16.00	-	-
693	988	25.42	-	-
988	н327У	15.73	-	-
н327У	699	25.21	-	-

3. Сведения о характеристиках уточняемого земельного участка с кадастровым номером 16:16:081001:159 :

№ п/п	Наименование характеристики земельного участка	Значение характеристики
1	2	3
1.	Адрес земельного участка	-

3. Сведения о характеристиках уточняемого земельного участка с кадастровым номером 16:16:081001:159 :		
№ п/п	Наименование характеристики земельного участка	Значение характеристики
1	2	3
1.1.	Сведения о местоположении земельного участка (при отсутствии адреса) в структурированном в соответствии с федеральной информационной адресной системой виде	-
1.2.	Дополнительные сведения о местоположении земельного участка	-
2.	Площадь земельного участка \pm величина погрешности определения (вычисления) площади ($P \pm \Delta P$), м ²	398 \pm 14
3.	Формула, примененная для вычисления предельной погрешности определения площади земельного участка, с подставленными значениями и итоговые (вычисленные) значения (ΔP), м ²	$\Delta P = 3.5 * M_t * \sqrt{P} = 3.5 * 0.2 * \sqrt{398} = 14$
4.	Площадь земельного участка согласно сведениям Единого государственного реестра недвижимости (Р _{кад}), м ²	400
5.	Оценка расхождения Р и Р _{кад} (Р - Р _{кад}), м ²	2
6.	Предельные минимальный и максимальный размеры земельного участка (Р _{мин} и Р _{макс}), м ²	- -
7.	Вид (виды) разрешенного использования	садоводство
7.1.	Дополнительные сведения об использовании земельного участка	-
8.	Кадастровый или иной государственный учетный номер (инвентарный) здания, сооружения, объекта незавершенного строительства, расположенного на земельном участке	16:16:081001:1182
9.	Сведения о земельных участках (землях общего пользования, территории общего пользования), посредством которых обеспечивается доступ	Земли общего пользования
10.	Иные сведения	-
4. Пояснения к сведениям об уточняемом земельном участке с кадастровым номером 16:16:081001:159 :		
1.	-	

Сведения об уточняемых земельных участках

1. Сведения о характерных точках границы уточняемого земельного участка с кадастровым номером 16:16:081001:1019 :

Система координат МСК-16, зона 1					Зона № 1		
Обозначение характерных точек границ	Координаты, м				Метод определения координат	Формулы, примененные для расчета средней квадратической погрешности определения координат характерных точек границ (Mt), с подставленными в такие формулы значениями и итоговые (вычисленные) значения Mt, м	Описание закрепления точки
	содержатся в Едином государственном реестре недвижимости		определены в результате выполнения комплексных работ кадастровых работ				
	X	Y	X	Y			
1	2	3	4	5	6	7	8
704	-	-	491748.56	1319493.58	Метод спутниковых геодезических измерений (определений)	$Mt = \sqrt{(m_0^2 + m_1^2)}$	Долговременный межевой знак
699	-	-	491758.51	1319481.39	Метод спутниковых геодезических измерений (определений)	$Mt = \sqrt{(m_0^2 + m_1^2)}$	Долговременный межевой знак
н327У	-	-	491780.10	1319494.41	Метод спутниковых геодезических измерений (определений)	$Mt = \sqrt{(m_0^2 + m_1^2)}$	Долговременный межевой знак
983	-	-	491769.16	1319506.56	Метод спутниковых геодезических измерений (определений)	$Mt = \sqrt{(m_0^2 + m_1^2)}$	Долговременный межевой знак
704	-	-	491748.56	1319493.58	Метод спутниковых геодезических измерений (определений)	$Mt = \sqrt{(m_0^2 + m_1^2)}$	Долговременный межевой знак

2. Сведения о частях границ уточняемого земельного участка с кадастровым номером 16:16:081001:1019 :

Обозначение части границ		Горизонтальное проложение (S), м	Описание прохождения части границ	Сведения о согласовании местоположения границ (согласовано/спорное)
от т.	до т.			
1	2	3	4	5
704	699	15.74	-	-
699	н327У	25.21	-	-
н327У	983	16.35	-	-
983	704	24.35	-	-

3. Сведения о характеристиках уточняемого земельного участка с кадастровым номером 16:16:081001:1019 :

№ п/п	Наименование характеристики земельного участка	Значение характеристики
1	2	3
1.	Адрес земельного участка	-

3. Сведения о характеристиках уточняемого земельного участка с кадастровым номером 16:16:081001:1019 :		
№ п/п	Наименование характеристики земельного участка	Значение характеристики
1	2	3
1.1.	Сведения о местоположении земельного участка (при отсутствии адреса) в структурированном в соответствии с федеральной информационной адресной системой виде	-
1.2.	Дополнительные сведения о местоположении земельного участка	-
2.	Площадь земельного участка \pm величина погрешности определения (вычисления) площади ($P \pm \Delta P$), м ²	393 \pm 14
3.	Формула, примененная для вычисления предельной погрешности определения площади земельного участка, с подставленными значениями и итоговые (вычисленные) значения (ΔP), м ²	$\Delta P = 3.5 * M_t * \sqrt{P} = 3.5 * 0.2 * \sqrt{393} = 14$
4.	Площадь земельного участка согласно сведениям Единого государственного реестра недвижимости (Р _{кад}), м ²	400
5.	Оценка расхождения Р и Р _{кад} (Р - Р _{кад}), м ²	7
6.	Предельные минимальный и максимальный размеры земельного участка (Р _{мин} и Р _{макс}), м ²	- -
7.	Вид (виды) разрешенного использования	Садоводство
7.1.	Дополнительные сведения об использовании земельного участка	-
8.	Кадастровый или иной государственный учетный номер (инвентарный) здания, сооружения, объекта незавершенного строительства, расположенного на земельном участке	16:16:081001:1271
9.	Сведения о земельных участках (землях общего пользования, территории общего пользования), посредством которых обеспечивается доступ	Земли общего пользования
10.	Иные сведения	-
4. Пояснения к сведениям об уточняемом земельном участке с кадастровым номером 16:16:081001:1019 :		
1.	-	

Сведения об уточняемых земельных участках

1. Сведения о характерных точках границы уточняемого земельного участка с кадастровым номером 16:16:081001:155 :

Система координат МСК-16, зона 1					Зона № 1		
Обозначение характерных точек границ	Координаты, м				Метод определения координат	Формулы, примененные для расчета средней квадратической погрешности определения координат характерных точек границ (Mt), с подставленными в такие формулы значениями и итоговые (вычисленные) значения Mt, м	Описание закрепления точки
	содержатся в Едином государственном реестре недвижимости		определены в результате выполнения комплексных кадастровых работ				
	X	Y	X	Y			
1	2	3	4	5	6	7	8
1037	-	-	491745.41	1319535.71	Метод спутниковых геодезических измерений (определений)	$Mt = \sqrt{(m_0^2 + m_1^2)}$	Долговременный межевой знак
979	-	-	491735.23	1319548.46	Метод спутниковых геодезических измерений (определений)	$Mt = \sqrt{(m_0^2 + m_1^2)}$	Долговременный межевой знак
875	-	-	491712.47	1319533.95	Метод спутниковых геодезических измерений (определений)	$Mt = \sqrt{(m_0^2 + m_1^2)}$	Долговременный межевой знак
874	-	-	491723.54	1319521.89	Метод спутниковых геодезических измерений (определений)	$Mt = \sqrt{(m_0^2 + m_1^2)}$	Долговременный межевой знак
1037	-	-	491745.41	1319535.71	Метод спутниковых геодезических измерений (определений)	$Mt = \sqrt{(m_0^2 + m_1^2)}$	Долговременный межевой знак

2. Сведения о частях границ уточняемого земельного участка с кадастровым номером 16:16:081001:155 :

Обозначение части границ		Горизонтальное проложение (S), м	Описание прохождения части границ	Сведения о согласовании местоположения границ (согласовано/спорное)
от т.	до т.			
1	2	3	4	5
1037	979	16.32	-	-
979	875	26.99	-	-
875	874	16.37	-	-
874	1037	25.87	-	-

3. Сведения о характеристиках уточняемого земельного участка с кадастровым номером 16:16:081001:155 :

№ п/п	Наименование характеристики земельного участка	Значение характеристики
1	2	3
1.	Адрес земельного участка	-

3. Сведения о характеристиках уточняемого земельного участка с кадастровым номером 16:16:081001:155 :		
№ п/п	Наименование характеристики земельного участка	Значение характеристики
1	2	3
1.1.	Сведения о местоположении земельного участка (при отсутствии адреса) в структурированном в соответствии с федеральной информационной адресной системой виде	-
1.2.	Дополнительные сведения о местоположении земельного участка	-
2.	Площадь земельного участка \pm величина погрешности определения (вычисления) площади ($P \pm \Delta P$), м ²	427 \pm 14
3.	Формула, примененная для вычисления предельной погрешности определения площади земельного участка, с подставленными значениями и итоговые (вычисленные) значения (ΔP), м ²	$\Delta P = 3.5 * M_t * \sqrt{P} = 3.5 * 0,2 * \sqrt{427} = 14$
4.	Площадь земельного участка согласно сведениям Единого государственного реестра недвижимости ($R_{\text{кад}}$), м ²	400
5.	Оценка расхождения P и $R_{\text{кад}}$ ($P - R_{\text{кад}}$), м ²	27
6.	Предельные минимальный и максимальный размеры земельного участка ($R_{\text{мин}}$ и $R_{\text{макс}}$), м ²	- -
7.	Вид (виды) разрешенного использования	садоводство
7.1.	Дополнительные сведения об использовании земельного участка	-
8.	Кадастровый или иной государственный учетный номер (инвентарный) здания, сооружения, объекта незавершенного строительства, расположенного на земельном участке	16:16:081001:1148
9.	Сведения о земельных участках (землях общего пользования, территории общего пользования), посредством которых обеспечивается доступ	Земли общего пользования
10.	Иные сведения	-
4. Пояснения к сведениям об уточняемом земельном участке с кадастровым номером 16:16:081001:155 :		
1.	-	

Сведения об уточняемых земельных участках

1. Сведения о характерных точках границы уточняемого земельного участка с кадастровым номером 16:16:000000:4019 :

Система координат МСК-16, зона 1					Зона № 1		
Обозначение характерных точек границ	Координаты, м				Метод определения координат	Формулы, примененные для расчета средней квадратической погрешности определения координат характерных точек границ (Mt), с подставленными в такие формулы значениями и итоговые (вычисленные) значения Mt, м	Описание закрепления точки
	содержатся в Едином государственном реестре недвижимости		определены в результате выполнения комплексных кадастровых работ				
	X	Y	X	Y			
1	2	3	4	5	6	7	8
878	-	-	491703.79	1319546.38	Метод спутниковых геодезических измерений (определений)	$Mt = \sqrt{(m_0^2 + m_1^2)}$	Долговременный межевой знак
875	-	-	491712.47	1319533.95	Метод спутниковых геодезических измерений (определений)	$Mt = \sqrt{(m_0^2 + m_1^2)}$	Долговременный межевой знак
979	-	-	491735.23	1319548.46	Метод спутниковых геодезических измерений (определений)	$Mt = \sqrt{(m_0^2 + m_1^2)}$	Долговременный межевой знак
977	-	-	491724.85	1319560.86	Метод спутниковых геодезических измерений (определений)	$Mt = \sqrt{(m_0^2 + m_1^2)}$	Долговременный межевой знак
878	-	-	491703.79	1319546.38	Метод спутниковых геодезических измерений (определений)	$Mt = \sqrt{(m_0^2 + m_1^2)}$	Долговременный межевой знак

2. Сведения о частях границ уточняемого земельного участка с кадастровым номером 16:16:000000:4019 :

Обозначение части границ		Горизонтальное проложение (S), м	Описание прохождения части границ	Сведения о согласовании местоположения границ (согласовано/спорное)
от т.	до т.			
1	2	3	4	5
878	875	15.16	-	-
875	979	26.99	-	-
979	977	16.17	-	-
977	878	25.56	-	-

3. Сведения о характеристиках уточняемого земельного участка с кадастровым номером 16:16:000000:4019 :

№ п/п	Наименование характеристики земельного участка	Значение характеристики
1	2	3
1.	Адрес земельного участка	-

3. Сведения о характеристиках уточняемого земельного участка с кадастровым номером 16:16:000000:4019 :		
№ п/п	Наименование характеристики земельного участка	Значение характеристики
1	2	3
1.1.	Сведения о местоположении земельного участка (при отсутствии адреса) в структурированном в соответствии с федеральной информационной адресной системой виде	-
1.2.	Дополнительные сведения о местоположении земельного участка	-
2.	Площадь земельного участка \pm величина погрешности определения (вычисления) площади ($P \pm \Delta P$), м ²	410 \pm 14
3.	Формула, примененная для вычисления предельной погрешности определения площади земельного участка, с подставленными значениями и итоговые (вычисленные) значения (ΔP), м ²	$\Delta P = 3.5 * M_t * \sqrt{P} = 3.5 * 0,2 * \sqrt{410} = 14$
4.	Площадь земельного участка согласно сведениям Единого государственного реестра недвижимости (Р _{кад}), м ²	400
5.	Оценка расхождения Р и Р _{кад} (Р - Р _{кад}), м ²	10
6.	Предельные минимальный и максимальный размеры земельного участка (Р _{мин} и Р _{макс}), м ²	- -
7.	Вид (виды) разрешенного использования	ведение садоводства
7.1.	Дополнительные сведения об использовании земельного участка	-
8.	Кадастровый или иной государственный учетный номер (инвентарный) здания, сооружения, объекта незавершенного строительства, расположенного на земельном участке	16:16:000000:5806
9.	Сведения о земельных участках (землях общего пользования, территории общего пользования), посредством которых обеспечивается доступ	Земли общего пользования
10.	Иные сведения	-
4. Пояснения к сведениям об уточняемом земельном участке с кадастровым номером 16:16:000000:4019 :		
1.	-	

Сведения об уточняемых земельных участках

1. Сведения о характерных точках границы уточняемого земельного участка с кадастровым номером 16:16:081001:1040 :

Система координат МСК-16, зона 1					Зона № 1		
Обозначение характерных точек границ	Координаты, м				Метод определения координат	Формулы, примененные для расчета средней квадратической погрешности определения координат характерных точек границ (Mt), с подставленными в такие формулы значениями и итоговые (вычисленные) значения Mt, м	Описание закрепления точки
	содержатся в Едином государственном реестре недвижимости		определены в результате выполнения комплексных работ кадастровых работ				
	X	Y	X	Y			
1	2	3	4	5	6	7	8
890	-	-	491707.68	1319495.52	Метод спутниковых геодезических измерений (определений)	$Mt = \sqrt{(m_0^2 + m_1^2)}$	Долговременный межевой знак
889	-	-	491697.65	1319508.98	Метод спутниковых геодезических измерений (определений)	$Mt = \sqrt{(m_0^2 + m_1^2)}$	Долговременный межевой знак
1040	-	-	491676.21	1319493.92	Метод спутниковых геодезических измерений (определений)	$Mt = \sqrt{(m_0^2 + m_1^2)}$	Долговременный межевой знак
892	-	-	491686.97	1319481.48	Метод спутниковых геодезических измерений (определений)	$Mt = \sqrt{(m_0^2 + m_1^2)}$	Долговременный межевой знак
890	-	-	491707.68	1319495.52	Метод спутниковых геодезических измерений (определений)	$Mt = \sqrt{(m_0^2 + m_1^2)}$	Долговременный межевой знак

2. Сведения о частях границ уточняемого земельного участка с кадастровым номером 16:16:081001:1040 :

Обозначение части границ		Горизонтальное проложение (S), м	Описание прохождения части границ	Сведения о согласовании местоположения границ (согласовано/спорное)
от т.	до т.			
1	2	3	4	5
890	889	16.79	-	-
889	1040	26.20	-	-
1040	892	16.45	-	-
892	890	25.02	-	-

3. Сведения о характеристиках уточняемого земельного участка с кадастровым номером 16:16:081001:1040 :

№ п/п	Наименование характеристики земельного участка	Значение характеристики
1	2	3
1.	Адрес земельного участка	-

3. Сведения о характеристиках уточняемого земельного участка с кадастровым номером 16:16:081001:1040 :		
№ п/п	Наименование характеристики земельного участка	Значение характеристики
1	2	3
1.1.	Сведения о местоположении земельного участка (при отсутствии адреса) в структурированном в соответствии с федеральной информационной адресной системой виде	-
1.2.	Дополнительные сведения о местоположении земельного участка	-
2.	Площадь земельного участка ± величина погрешности определения (вычисления) площади ($P \pm \Delta P$), м ²	424 ± 14
3.	Формула, примененная для вычисления предельной погрешности определения площади земельного участка, с подставленными значениями и итоговые (вычисленные) значения (ΔP), м ²	$\Delta P = 3.5 * M_t * \sqrt{P} = 3.5 * 0,2 * \sqrt{424} = 14$
4.	Площадь земельного участка согласно сведениям Единого государственного реестра недвижимости ($R_{\text{кад}}$), м ²	400
5.	Оценка расхождения P и $R_{\text{кад}}$ ($P - R_{\text{кад}}$), м ²	24
6.	Предельные минимальный и максимальный размеры земельного участка ($R_{\text{мин}}$ и $R_{\text{макс}}$), м ²	- -
7.	Вид (виды) разрешенного использования	Садоводство
7.1.	Дополнительные сведения об использовании земельного участка	-
8.	Кадастровый или иной государственный учетный номер (инвентарный) здания, сооружения, объекта незавершенного строительства, расположенного на земельном участке	16:16:081001:1270
9.	Сведения о земельных участках (землях общего пользования, территории общего пользования), посредством которых обеспечивается доступ	Земли общего пользования
10.	Иные сведения	-
4. Пояснения к сведениям об уточняемом земельном участке с кадастровым номером 16:16:081001:1040 :		
1.	-	

Сведения об уточняемых земельных участках

1. Сведения о характерных точках границы уточняемого земельного участка с кадастровым номером 16:16:081001:151 :

Система координат МСК-16, зона 1					Зона № 1		
Обозначение характерных точек границ	Координаты, м				Метод определения координат	Формулы, примененные для расчета средней квадратической погрешности определения координат характерных точек границ (Mt), с подставленными в такие формулы значениями и итоговые (вычисленные) значения Mt, м	Описание закрепления точки
	содержатся в Едином государственном реестре недвижимости		определены в результате выполнения комплексных работ кадастровых работ				
	X	Y	X	Y			
1	2	3	4	5	6	7	8
н420У	-	-	491701.73	1319464.67	Метод спутниковых геодезических измерений (определений)	$Mt = \sqrt{(m_0^2 + m_1^2)}$	Долговременный межевой знак
611	-	-	491722.90	1319477.68	Метод спутниковых геодезических измерений (определений)	$Mt = \sqrt{(m_0^2 + m_1^2)}$	Долговременный межевой знак
609	-	-	491711.30	1319491.22	Метод спутниковых геодезических измерений (определений)	$Mt = \sqrt{(m_0^2 + m_1^2)}$	Долговременный межевой знак
606	-	-	491691.05	1319477.12	Метод спутниковых геодезических измерений (определений)	$Mt = \sqrt{(m_0^2 + m_1^2)}$	Долговременный межевой знак
н420У	-	-	491701.73	1319464.67	Метод спутниковых геодезических измерений (определений)	$Mt = \sqrt{(m_0^2 + m_1^2)}$	Долговременный межевой знак

2. Сведения о частях границ уточняемого земельного участка с кадастровым номером 16:16:081001:151 :

Обозначение части границ		Горизонтальное проложение (S), м	Описание прохождения части границ	Сведения о согласовании местоположения границ (согласовано/спорное)
от т.	до т.			
1	2	3	4	5
н420У	611	24.85	-	-
611	609	17.83	-	-
609	606	24.68	-	-
606	н420У	16.40	-	-

3. Сведения о характеристиках уточняемого земельного участка с кадастровым номером 16:16:081001:151 :

№ п/п	Наименование характеристики земельного участка	Значение характеристики
1	2	3
1.	Адрес земельного участка	-

3. Сведения о характеристиках уточняемого земельного участка с кадастровым номером 16:16:081001:151 :		
№ п/п	Наименование характеристики земельного участка	Значение характеристики
1	2	3
1.1.	Сведения о местоположении земельного участка (при отсутствии адреса) в структурированном в соответствии с федеральной информационной адресной системой виде	-
1.2.	Дополнительные сведения о местоположении земельного участка	-
2.	Площадь земельного участка ± величина погрешности определения (вычисления) площади ($P \pm \Delta P$), м ²	420 ± 14
3.	Формула, примененная для вычисления предельной погрешности определения площади земельного участка, с подставленными значениями и итоговые (вычисленные) значения (ΔP), м ²	$\Delta P = 3.5 * M_t * \sqrt{P} = 3.5 * 0.2 * \sqrt{420} = 14$
4.	Площадь земельного участка согласно сведениям Единого государственного реестра недвижимости ($R_{\text{кад}}$), м ²	400
5.	Оценка расхождения P и $R_{\text{кад}}$ ($P - R_{\text{кад}}$), м ²	20
6.	Предельные минимальный и максимальный размеры земельного участка ($R_{\text{мин}}$ и $R_{\text{макс}}$), м ²	- -
7.	Вид (виды) разрешенного использования	Садоводство
7.1.	Дополнительные сведения об использовании земельного участка	-
8.	Кадастровый или иной государственный учетный номер (инвентарный) здания, сооружения, объекта незавершенного строительства, расположенного на земельном участке	16:16:081001:1266
9.	Сведения о земельных участках (землях общего пользования, территории общего пользования), посредством которых обеспечивается доступ	Земли общего пользования
10.	Иные сведения	-
4. Пояснения к сведениям об уточняемом земельном участке с кадастровым номером 16:16:081001:151 :		
1.	-	

Сведения об уточняемых земельных участках

1. Сведения о характерных точках границы уточняемого земельного участка с кадастровым номером 16:16:081001:1016 :

Система координат МСК-16, зона 1

Зона № 1

Обозначение характерных точек границ	Координаты, м				Метод определения координат	Формулы, примененные для расчета средней квадратической погрешности определения координат характерных точек границ (Mt), с подставленными в такие формулы значениями и итоговые (вычисленные) значения Mt, м	Описание закрепления точки
	содержатся в Едином государственном реестре недвижимости		определены в результате выполнения комплексных кадастровых работ				
	X	Y	X	Y			
1	2	3	4	5	6	7	8
617	-	-	491733.35	1319465.32	Метод спутниковых геодезических измерений (определений)	$Mt = \sqrt{(m_0^2 + m_1^2)}$	Долговременный межевой знак
612	-	-	491723.45	1319478.04	Метод спутниковых геодезических измерений (определений)	$Mt = \sqrt{(m_0^2 + m_1^2)}$	Долговременный межевой знак
611	-	-	491722.90	1319477.68	Метод спутниковых геодезических измерений (определений)	$Mt = \sqrt{(m_0^2 + m_1^2)}$	Долговременный межевой знак
н420У	-	-	491701.73	1319464.67	Метод спутниковых геодезических измерений (определений)	$Mt = \sqrt{(m_0^2 + m_1^2)}$	Долговременный межевой знак
1106	-	-	491712.21	1319452.35	Метод спутниковых геодезических измерений (определений)	$Mt = \sqrt{(m_0^2 + m_1^2)}$	Долговременный межевой знак
617	-	-	491733.35	1319465.32	Метод спутниковых геодезических измерений (определений)	$Mt = \sqrt{(m_0^2 + m_1^2)}$	Долговременный межевой знак

2. Сведения о частях границ уточняемого земельного участка с кадастровым номером 16:16:081001:1016 :

Обозначение части границ		Горизонтальное проложение (S), м	Описание прохождения части границ	Сведения о согласовании местоположения границ (согласовано/спорное)
от т.	до т.			
1	2	3	4	5
617	612	16.12	-	-
612	611	0.66	-	-
611	н420У	24.85	-	-
н420У	1106	16.17	-	-
1106	617	24.80	-	-

3. Сведения о характеристиках уточняемого земельного участка с кадастровым номером 16:16:081001:1016 :		
№ п/п	Наименование характеристики земельного участка	Значение характеристики
1	2	3
1.	Адрес земельного участка	-
1.1.	Сведения о местоположении земельного участка (при отсутствии адреса) в структурированном в соответствии с федеральной информационной адресной системой виде	-
1.2.	Дополнительные сведения о местоположении земельного участка	-
2.	Площадь земельного участка \pm величина погрешности определения (вычисления) площади ($P \pm \Delta P$), м ²	402 \pm 14
3.	Формула, примененная для вычисления предельной погрешности определения площади земельного участка, с подставленными значениями и итоговые (вычисленные) значения (ΔP), м ²	$\Delta P = 3.5 * M_t * \sqrt{P} = 3.5 * 0.2 * \sqrt{402} = 14$
4.	Площадь земельного участка согласно сведениям Единого государственного реестра недвижимости ($R_{\text{кад}}$), м ²	400
5.	Оценка расхождения P и $R_{\text{кад}}$ ($P - R_{\text{кад}}$), м ²	2
6.	Предельные минимальный и максимальный размеры земельного участка ($R_{\text{мин}}$ и $R_{\text{макс}}$), м ²	- -
7.	Вид (виды) разрешенного использования	Садоводство
7.1.	Дополнительные сведения об использовании земельного участка	-
8.	Кадастровый или иной государственный учетный номер (инвентарный) здания, сооружения, объекта незавершенного строительства, расположенного на земельном участке	16:16:081001:1277
9.	Сведения о земельных участках (землях общего пользования, территории общего пользования), посредством которых обеспечивается доступ	Земли общего пользования
10.	Иные сведения	-
4. Пояснения к сведениям об уточняемом земельном участке с кадастровым номером 16:16:081001:1016 :		
1.	-	

Сведения об уточняемых земельных участках

1. Сведения о характерных точках границы уточняемого земельного участка с кадастровым номером 16:16:081001:139 :

Система координат МСК-16, зона 1					Зона № 1		
Обозначение характерных точек границ	Координаты, м				Метод определения координат	Формулы, примененные для расчета средней квадратической погрешности определения координат характерных точек границ (Mt), с подставленными в такие формулы значениями и итоговые (вычисленные) значения Mt, м	Описание закрепления точки
	содержатся в Едином государственном реестре недвижимости		определены в результате выполнения комплексных работ кадастровых работ				
	X	Y	X	Y			
1	2	3	4	5	6	7	8
642	-	-	491850.51	1319330.30	Метод спутниковых геодезических измерений (определений)	$Mt = \sqrt{(m_0^2 + m_1^2)}$	Долговременный межевой знак
640	-	-	491839.65	1319342.62	Метод спутниковых геодезических измерений (определений)	$Mt = \sqrt{(m_0^2 + m_1^2)}$	Долговременный межевой знак
1067	-	-	491817.45	1319328.87	Метод спутниковых геодезических измерений (определений)	$Mt = \sqrt{(m_0^2 + m_1^2)}$	Долговременный межевой знак
н455У	-	-	491828.32	1319315.53	Метод спутниковых геодезических измерений (определений)	$Mt = \sqrt{(m_0^2 + m_1^2)}$	Долговременный межевой знак
642	-	-	491850.51	1319330.30	Метод спутниковых геодезических измерений (определений)	$Mt = \sqrt{(m_0^2 + m_1^2)}$	Долговременный межевой знак

2. Сведения о частях границ уточняемого земельного участка с кадастровым номером 16:16:081001:139 :

Обозначение части границ		Горизонтальное проложение (S), м	Описание прохождения части границ	Сведения о согласовании местоположения границ (согласовано/спорное)
от т.	до т.			
1	2	3	4	5
642	640	16.42	-	-
640	1067	26.11	-	-
1067	н455У	17.21	-	-
н455У	642	26.66	-	-

3. Сведения о характеристиках уточняемого земельного участка с кадастровым номером 16:16:081001:139 :

№ п/п	Наименование характеристики земельного участка	Значение характеристики
1	2	3
1.	Адрес земельного участка	-

3. Сведения о характеристиках уточняемого земельного участка с кадастровым номером 16:16:081001:139 :		
№ п/п	Наименование характеристики земельного участка	Значение характеристики
1	2	3
1.1.	Сведения о местоположении земельного участка (при отсутствии адреса) в структурированном в соответствии с федеральной информационной адресной системой виде	-
1.2.	Дополнительные сведения о местоположении земельного участка	-
2.	Площадь земельного участка \pm величина погрешности определения (вычисления) площади ($P \pm \Delta P$), м ²	440 \pm 15
3.	Формула, примененная для вычисления предельной погрешности определения площади земельного участка, с подставленными значениями и итоговые (вычисленные) значения (ΔP), м ²	$\Delta P = 3.5 * M_t * \sqrt{P} = 3.5 * 0,2 * \sqrt{440} = 15$
4.	Площадь земельного участка согласно сведениям Единого государственного реестра недвижимости ($R_{кад}$), м ²	400
5.	Оценка расхождения P и $R_{кад}$ ($P - R_{кад}$), м ²	40
6.	Предельные минимальный и максимальный размеры земельного участка ($R_{мин}$ и $R_{макс}$), м ²	- -
7.	Вид (виды) разрешенного использования	Садоводство
7.1.	Дополнительные сведения об использовании земельного участка	-
8.	Кадастровый или иной государственный учетный номер (инвентарный) здания, сооружения, объекта незавершенного строительства, расположенного на земельном участке	16:16:081001:1326
9.	Сведения о земельных участках (землях общего пользования, территории общего пользования), посредством которых обеспечивается доступ	Земли общего пользования
10.	Иные сведения	-
4. Пояснения к сведениям об уточняемом земельном участке с кадастровым номером 16:16:081001:139 :		
1.	-	

Сведения об уточняемых земельных участках

1. Сведения о характерных точках границы уточняемого земельного участка с кадастровым номером 16:16:081001:119 :

Система координат МСК-16, зона 1					Зона № 1		
Обозначение характерных точек границ	Координаты, м				Метод определения координат	Формулы, примененные для расчета средней квадратической погрешности определения координат характерных точек границ (Mt), с подставленными в такие формулы значениями и итоговые (вычисленные) значения Mt, м	Описание закрепле ния точки
	содержатся в Едином государственном реестре недвижимости		определены в результате выполнения комплексных кадастровых работ				
	X	Y	X	Y			
1	2	3	4	5	6	7	8
н487У	-	-	491618.42	1319476.90	Метод спутниковых геодезических измерений (определений)	$Mt = \sqrt{(m_0^2 + m_1^2)}$	Долговремен ный межевой знак
926	-	-	491640.14	1319490.33	Метод спутниковых геодезических измерений (определений)	$Mt = \sqrt{(m_0^2 + m_1^2)}$	Долговремен ный межевой знак
923	-	-	491629.47	1319503.55	Метод спутниковых геодезических измерений (определений)	$Mt = \sqrt{(m_0^2 + m_1^2)}$	Долговремен ный межевой знак
922	-	-	491608.64	1319490.50	Метод спутниковых геодезических измерений (определений)	$Mt = \sqrt{(m_0^2 + m_1^2)}$	Долговремен ный межевой знак
921	-	-	491607.22	1319489.34	Метод спутниковых геодезических измерений (определений)	$Mt = \sqrt{(m_0^2 + m_1^2)}$	Долговремен ный межевой знак
н487У	-	-	491618.42	1319476.90	Метод спутниковых геодезических измерений (определений)	$Mt = \sqrt{(m_0^2 + m_1^2)}$	Долговремен ный межевой знак

2. Сведения о частях границ уточняемого земельного участка с кадастровым номером 16:16:081001:119 :

Обозначение части границ		Горизонтальное проложение (S), м	Описание прохождения части границ	Сведения о согласовании местоположения границ (согласовано/спорное)
от т.	до т.			
1	2	3	4	5
н487У	926	25.54	-	-
926	923	16.99	-	-
923	922	24.58	-	-
922	921	1.83	-	-
921	н487У	16.74	-	-

3. Сведения о характеристиках уточняемого земельного участка с кадастровым номером 16:16:081001:119 :		
№ п/п	Наименование характеристики земельного участка	Значение характеристики
1	2	3
1.	Адрес земельного участка	-
1.1.	Сведения о местоположении земельного участка (при отсутствии адреса) в структурированном в соответствии с федеральной информационной адресной системой виде	-
1.2.	Дополнительные сведения о местоположении земельного участка	-
2.	Площадь земельного участка \pm величина погрешности определения (вычисления) площади ($P \pm \Delta P$), м ²	436 \pm 15
3.	Формула, примененная для вычисления предельной погрешности определения площади земельного участка, с подставленными значениями и итоговые (вычисленные) значения (ΔP), м ²	$\Delta P = 3.5 * M_t * \sqrt{P} = 3.5 * 0.2 * \sqrt{436} = 15$
4.	Площадь земельного участка согласно сведениям Единого государственного реестра недвижимости ($P_{\text{кад}}$), м ²	400
5.	Оценка расхождения P и $P_{\text{кад}}$ ($P - P_{\text{кад}}$), м ²	36
6.	Предельные минимальный и максимальный размеры земельного участка ($P_{\text{мин}}$ и $P_{\text{макс}}$), м ²	- -
7.	Вид (виды) разрешенного использования	Садоводство
7.1.	Дополнительные сведения об использовании земельного участка	-
8.	Кадастровый или иной государственный учетный номер (инвентарный) здания, сооружения, объекта незавершенного строительства, расположенного на земельном участке	-
9.	Сведения о земельных участках (землях общего пользования, территории общего пользования), посредством которых обеспечивается доступ	Земли общего пользования
10.	Иные сведения	-
4. Пояснения к сведениям об уточняемом земельном участке с кадастровым номером 16:16:081001:119 :		
1.	-	

Сведения об уточняемых земельных участках

1. Сведения о характерных точках границы уточняемого земельного участка с кадастровым номером 16:16:081001:118 :

Система координат МСК-16, зона 1					Зона № 1		
Обозначение характерных точек границ	Координаты, м				Метод определения координат	Формулы, примененные для расчета средней квадратической погрешности определения координат характерных точек границ (Mt), с подставленными в такие формулы значениями и итоговые (вычисленные) значения Mt, м	Описание закрепления точки
	содержатся в Едином государственном реестре недвижимости		определены в результате выполнения комплексных работ кадастровых работ				
	X	Y	X	Y			
1	2	3	4	5	6	7	8
931	-	-	491650.48	1319477.99	Метод спутниковых геодезических измерений (определений)	$Mt = \sqrt{(m_0^2 + m_1^2)}$	Долговременный межевой знак
927	-	-	491640.93	1319490.83	Метод спутниковых геодезических измерений (определений)	$Mt = \sqrt{(m_0^2 + m_1^2)}$	Долговременный межевой знак
926	-	-	491640.14	1319490.33	Метод спутниковых геодезических измерений (определений)	$Mt = \sqrt{(m_0^2 + m_1^2)}$	Долговременный межевой знак
н487У	-	-	491618.42	1319476.90	Метод спутниковых геодезических измерений (определений)	$Mt = \sqrt{(m_0^2 + m_1^2)}$	Долговременный межевой знак
н496У	-	-	491628.89	1319464.77	Метод спутниковых геодезических измерений (определений)	$Mt = \sqrt{(m_0^2 + m_1^2)}$	Долговременный межевой знак
931	-	-	491650.48	1319477.99	Метод спутниковых геодезических измерений (определений)	$Mt = \sqrt{(m_0^2 + m_1^2)}$	Долговременный межевой знак

2. Сведения о частях границ уточняемого земельного участка с кадастровым номером 16:16:081001:118 :

Обозначение части границ		Горизонтальное проложение (S), м	Описание прохождения части границ	Сведения о согласовании местоположения границ (согласовано/спорное)
от т.	до т.			
1	2	3	4	5
931	927	16.00	-	-
927	926	0.93	-	-
926	н487У	25.54	-	-
н487У	н496У	16.02	-	-
н496У	931	25.32	-	-

3. Сведения о характеристиках уточняемого земельного участка с кадастровым номером 16:16:081001:118 :		
№ п/п	Наименование характеристики земельного участка	Значение характеристики
1	2	3
1.	Адрес земельного участка	-
1.1.	Сведения о местоположении земельного участка (при отсутствии адреса) в структурированном в соответствии с федеральной информационной адресной системой виде	-
1.2.	Дополнительные сведения о местоположении земельного участка	-
2.	Площадь земельного участка \pm величина погрешности определения (вычисления) площади ($P \pm \Delta P$), м ²	411 \pm 14
3.	Формула, примененная для вычисления предельной погрешности определения площади земельного участка, с подставленными значениями и итоговые (вычисленные) значения (ΔP), м ²	$\Delta P = 3.5 * M_t * \sqrt{P} = 3.5 * 0,2 * \sqrt{411} = 14$
4.	Площадь земельного участка согласно сведениям Единого государственного реестра недвижимости ($P_{\text{кад}}$), м ²	400
5.	Оценка расхождения P и $P_{\text{кад}}$ ($P - P_{\text{кад}}$), м ²	11
6.	Предельные минимальный и максимальный размеры земельного участка ($P_{\text{мин}}$ и $P_{\text{макс}}$), м ²	- -
7.	Вид (виды) разрешенного использования	садоводство
7.1.	Дополнительные сведения об использовании земельного участка	-
8.	Кадастровый или иной государственный учетный номер (инвентарный) здания, сооружения, объекта незавершенного строительства, расположенного на земельном участке	16:16:081001:1200 16:16:081001:1322
9.	Сведения о земельных участках (землях общего пользования, территории общего пользования), посредством которых обеспечивается доступ	Земли общего пользования
10.	Иные сведения	-
4. Пояснения к сведениям об уточняемом земельном участке с кадастровым номером 16:16:081001:118 :		
1.	-	

Сведения об уточняемых земельных участках

1. Сведения о характерных точках границы уточняемого земельного участка с кадастровым номером 16:16:081001:1072 :

Система координат МСК-16, зона 1					Зона № 1		
Обозначение характерных точек границ	Координаты, м				Метод определения координат	Формулы, примененные для расчета средней квадратической погрешности определения координат характерных точек границ (Mt), с подставленными в такие формулы значениями и итоговые (вычисленные) значения Mt, м	Описание закрепления точки
	содержатся в Едином государственном реестре недвижимости		определены в результате выполнения комплексных работ кадастровых работ				
	X	Y	X	Y			
1	2	3	4	5	6	7	8
573	-	-	491685.57	1319436.14	Метод спутниковых геодезических измерений (определений)	$Mt = \sqrt{(m_0^2 + m_1^2)}$	Долговременный межевой знак
1116	-	-	491664.01	1319423.07	Метод спутниковых геодезических измерений (определений)	$Mt = \sqrt{(m_0^2 + m_1^2)}$	Долговременный межевой знак
н506У	-	-	491675.20	1319410.62	Метод спутниковых геодезических измерений (определений)	$Mt = \sqrt{(m_0^2 + m_1^2)}$	Долговременный межевой знак
574	-	-	491696.39	1319423.93	Метод спутниковых геодезических измерений (определений)	$Mt = \sqrt{(m_0^2 + m_1^2)}$	Долговременный межевой знак
573	-	-	491685.57	1319436.14	Метод спутниковых геодезических измерений (определений)	$Mt = \sqrt{(m_0^2 + m_1^2)}$	Долговременный межевой знак

2. Сведения о частях границ уточняемого земельного участка с кадастровым номером 16:16:081001:1072 :

Обозначение части границ		Горизонтальное проложение (S), м	Описание прохождения части границ	Сведения о согласовании местоположения границ (согласовано/спорное)
от т.	до т.			
1	2	3	4	5
573	1116	25.21	-	-
1116	н506У	16.74	-	-
н506У	574	25.02	-	-
574	573	16.31	-	-

3. Сведения о характеристиках уточняемого земельного участка с кадастровым номером 16:16:081001:1072 :

№ п/п	Наименование характеристики земельного участка	Значение характеристики
1	2	3
1.	Адрес земельного участка	-

3. Сведения о характеристиках уточняемого земельного участка с кадастровым номером 16:16:081001:1072 :		
№ п/п	Наименование характеристики земельного участка	Значение характеристики
1	2	3
1.1.	Сведения о местоположении земельного участка (при отсутствии адреса) в структурированном в соответствии с федеральной информационной адресной системой виде	-
1.2.	Дополнительные сведения о местоположении земельного участка	-
2.	Площадь земельного участка \pm величина погрешности определения (вычисления) площади ($P \pm \Delta P$), м ²	409 \pm 14
3.	Формула, примененная для вычисления предельной погрешности определения площади земельного участка, с подставленными значениями и итоговые (вычисленные) значения (ΔP), м ²	$\Delta P = 3.5 * M_t * \sqrt{P} = 3.5 * 0,2 * \sqrt{409} = 14$
4.	Площадь земельного участка согласно сведениям Единого государственного реестра недвижимости (Ркад), м ²	400
5.	Оценка расхождения Р и Ркад (Р - Ркад), м ²	9
6.	Предельные минимальный и максимальный размеры земельного участка (Рмин и Рмакс), м ²	- -
7.	Вид (виды) разрешенного использования	Садоводство
7.1.	Дополнительные сведения об использовании земельного участка	-
8.	Кадастровый или иной государственный учетный номер (инвентарный) здания, сооружения, объекта незавершенного строительства, расположенного на земельном участке	-
9.	Сведения о земельных участках (землях общего пользования, территории общего пользования), посредством которых обеспечивается доступ	Земли общего пользования
10.	Иные сведения	-
4. Пояснения к сведениям об уточняемом земельном участке с кадастровым номером 16:16:081001:1072 :		
1.	-	

Сведения об уточняемых земельных участках

1. Сведения о характерных точках границы уточняемого земельного участка с кадастровым номером 16:16:081001:1061 :

Система координат МСК-16, зона 1					Зона № 1		
Обозначение характерных точек границ	Координаты, м				Метод определения координат	Формулы, примененные для расчета средней квадратической погрешности определения координат характерных точек границ (Mt), с подставленными в такие формулы значениями и итоговые (вычисленные) значения Mt, м	Описание закрепления точки
	содержатся в Едином государственном реестре недвижимости		определены в результате выполнения комплексных работ кадастровых работ				
	X	Y	X	Y			
1	2	3	4	5	6	7	8
574	-	-	491696.39	1319423.93	Метод спутниковых геодезических измерений (определений)	$Mt = \sqrt{(m_0^2 + m_1^2)}$	Долговременный межевой знак
н506У	-	-	491675.20	1319410.62	Метод спутниковых геодезических измерений (определений)	$Mt = \sqrt{(m_0^2 + m_1^2)}$	Долговременный межевой знак
н511У	-	-	491685.88	1319398.55	Метод спутниковых геодезических измерений (определений)	$Mt = \sqrt{(m_0^2 + m_1^2)}$	Долговременный межевой знак
575	-	-	491706.88	1319411.88	Метод спутниковых геодезических измерений (определений)	$Mt = \sqrt{(m_0^2 + m_1^2)}$	Долговременный межевой знак
574	-	-	491696.39	1319423.93	Метод спутниковых геодезических измерений (определений)	$Mt = \sqrt{(m_0^2 + m_1^2)}$	Долговременный межевой знак

2. Сведения о частях границ уточняемого земельного участка с кадастровым номером 16:16:081001:1061 :

Обозначение части границ		Горизонтальное проложение (S), м	Описание прохождения части границ	Сведения о согласовании местоположения границ (согласовано/спорное)
от т.	до т.			
1	2	3	4	5
574	н506У	25.02	-	-
н506У	н511У	16.12	-	-
н511У	575	24.87	-	-
575	574	15.98	-	-

3. Сведения о характеристиках уточняемого земельного участка с кадастровым номером 16:16:081001:1061 :

№ п/п	Наименование характеристики земельного участка	Значение характеристики
1	2	3
1.	Адрес земельного участка	-

3. Сведения о характеристиках уточняемого земельного участка с кадастровым номером 16:16:081001:1061 :		
№ п/п	Наименование характеристики земельного участка	Значение характеристики
1	2	3
1.1.	Сведения о местоположении земельного участка (при отсутствии адреса) в структурированном в соответствии с федеральной информационной адресной системой виде	-
1.2.	Дополнительные сведения о местоположении земельного участка	-
2.	Площадь земельного участка \pm величина погрешности определения (вычисления) площади ($P \pm \Delta P$), м ²	395 \pm 14
3.	Формула, примененная для вычисления предельной погрешности определения площади земельного участка, с подставленными значениями и итоговые (вычисленные) значения (ΔP), м ²	$\Delta P = 3.5 * M_t * \sqrt{P} = 3.5 * 0,2 * \sqrt{395} = 14$
4.	Площадь земельного участка согласно сведениям Единого государственного реестра недвижимости (Р _{кад}), м ²	400
5.	Оценка расхождения Р и Р _{кад} (Р - Р _{кад}), м ²	5
6.	Предельные минимальный и максимальный размеры земельного участка (Р _{мин} и Р _{макс}), м ²	- -
7.	Вид (виды) разрешенного использования	Садоводство
7.1.	Дополнительные сведения об использовании земельного участка	-
8.	Кадастровый или иной государственный учетный номер (инвентарный) здания, сооружения, объекта незавершенного строительства, расположенного на земельном участке	16:16:081001:1142
9.	Сведения о земельных участках (землях общего пользования, территории общего пользования), посредством которых обеспечивается доступ	Земли общего пользования
10.	Иные сведения	-
4. Пояснения к сведениям об уточняемом земельном участке с кадастровым номером 16:16:081001:1061 :		
1.	-	

Сведения об уточняемых земельных участках

1. Сведения о характерных точках границы уточняемого земельного участка с кадастровым номером 16:16:081001:112 :

Система координат МСК-16, зона 1					Зона № 1		
Обозначение характерных точек границ	Координаты, м				Метод определения координат	Формулы, примененные для расчета средней квадратической погрешности определения координат характерных точек границ (Mt), с подставленными в такие формулы значениями и итоговые (вычисленные) значения Mt, м	Описание закрепления точки
	содержатся в Едином государственном реестре недвижимости		определены в результате выполнения комплексных работ кадастровых работ				
	X	Y	X	Y			
1	2	3	4	5	6	7	8
576	-	-	491717.64	1319399.69	Метод спутниковых геодезических измерений (определений)	$Mt = \sqrt{(m_0^2 + m_1^2)}$	Долговременный межевой знак
575	-	-	491706.88	1319411.88	Метод спутниковых геодезических измерений (определений)	$Mt = \sqrt{(m_0^2 + m_1^2)}$	Долговременный межевой знак
н511У	-	-	491685.88	1319398.55	Метод спутниковых геодезических измерений (определений)	$Mt = \sqrt{(m_0^2 + m_1^2)}$	Долговременный межевой знак
н516У	-	-	491696.43	1319386.75	Метод спутниковых геодезических измерений (определений)	$Mt = \sqrt{(m_0^2 + m_1^2)}$	Долговременный межевой знак
576	-	-	491717.64	1319399.69	Метод спутниковых геодезических измерений (определений)	$Mt = \sqrt{(m_0^2 + m_1^2)}$	Долговременный межевой знак

2. Сведения о частях границ уточняемого земельного участка с кадастровым номером 16:16:081001:112 :

Обозначение части границ		Горизонтальное проложение (S), м	Описание прохождения части границ	Сведения о согласовании местоположения границ (согласовано/спорное)
от т.	до т.			
1	2	3	4	5
576	575	16.26	-	-
575	н511У	24.87	-	-
н511У	н516У	15.83	-	-
н516У	576	24.85	-	-

3. Сведения о характеристиках уточняемого земельного участка с кадастровым номером 16:16:081001:112 :

№ п/п	Наименование характеристики земельного участка	Значение характеристики
1	2	3
1.	Адрес земельного участка	-

3. Сведения о характеристиках уточняемого земельного участка с кадастровым номером 16:16:081001:112 :		
№ п/п	Наименование характеристики земельного участка	Значение характеристики
1	2	3
1.1.	Сведения о местоположении земельного участка (при отсутствии адреса) в структурированном в соответствии с федеральной информационной адресной системой виде	-
1.2.	Дополнительные сведения о местоположении земельного участка	-
2.	Площадь земельного участка \pm величина погрешности определения (вычисления) площади ($P \pm \Delta P$), м ²	393 \pm 14
3.	Формула, примененная для вычисления предельной погрешности определения площади земельного участка, с подставленными значениями и итоговые (вычисленные) значения (ΔP), м ²	$\Delta P = 3.5 * M_t * \sqrt{P} = 3.5 * 0.2 * \sqrt{393} = 14$
4.	Площадь земельного участка согласно сведениям Единого государственного реестра недвижимости ($R_{\text{кад}}$), м ²	400
5.	Оценка расхождения P и $R_{\text{кад}}$ ($P - R_{\text{кад}}$), м ²	7
6.	Предельные минимальный и максимальный размеры земельного участка ($R_{\text{мин}}$ и $R_{\text{макс}}$), м ²	- -
7.	Вид (виды) разрешенного использования	Садоводство
7.1.	Дополнительные сведения об использовании земельного участка	-
8.	Кадастровый или иной государственный учетный номер (инвентарный) здания, сооружения, объекта незавершенного строительства, расположенного на земельном участке	16:16:081001:1198
9.	Сведения о земельных участках (землях общего пользования, территории общего пользования), посредством которых обеспечивается доступ	Земли общего пользования
10.	Иные сведения	-
4. Пояснения к сведениям об уточняемом земельном участке с кадастровым номером 16:16:081001:112 :		
1.	-	

Сведения об уточняемых земельных участках

1. Сведения о характерных точках границы уточняемого земельного участка с кадастровым номером 16:16:081001:110 :

Система координат МСК-16, зона 1					Зона № 1		
Обозначение характерных точек границ	Координаты, м				Метод определения координат	Формулы, примененные для расчета средней квадратической погрешности определения координат характерных точек границ (Mt), с подставленными в такие формулы значениями и итоговые (вычисленные) значения Mt, м	Описание закрепления точки
	содержатся в Едином государственном реестре недвижимости		определены в результате выполнения комплексных работ кадастровых работ				
	X	Y	X	Y			
1	2	3	4	5	6	7	8
577	-	-	491728.15	1319387.06	Метод спутниковых геодезических измерений (определений)	$Mt = \sqrt{(m_0^2 + m_1^2)}$	Долговременный межевой знак
1117	-	-	491706.69	1319374.06	Метод спутниковых геодезических измерений (определений)	$Mt = \sqrt{(m_0^2 + m_1^2)}$	Долговременный межевой знак
н521У	-	-	491717.08	1319361.76	Метод спутниковых геодезических измерений (определений)	$Mt = \sqrt{(m_0^2 + m_1^2)}$	Долговременный межевой знак
н522У	-	-	491725.73	1319367.04	Метод спутниковых геодезических измерений (определений)	$Mt = \sqrt{(m_0^2 + m_1^2)}$	Долговременный межевой знак
579	-	-	491737.98	1319375.06	Метод спутниковых геодезических измерений (определений)	$Mt = \sqrt{(m_0^2 + m_1^2)}$	Долговременный межевой знак
578	-	-	491733.55	1319380.84	Метод спутниковых геодезических измерений (определений)	$Mt = \sqrt{(m_0^2 + m_1^2)}$	Долговременный межевой знак
577	-	-	491728.15	1319387.06	Метод спутниковых геодезических измерений (определений)	$Mt = \sqrt{(m_0^2 + m_1^2)}$	Долговременный межевой знак

2. Сведения о частях границ уточняемого земельного участка с кадастровым номером 16:16:081001:110 :

Обозначение части границ		Горизонтальное проложение (S), м	Описание прохождения части границ	Сведения о согласовании местоположения границ (согласовано/спорное)
от т.	до т.			
1	2	3	4	5
577	1117	25.09	-	-
1117	н521У	16.10	-	-
н521У	н522У	10.13	-	-
н522У	579	14.64	-	-

2. Сведения о частях границ уточняемого земельного участка с кадастровым номером 16:16:081001:110 :				
Обозначение части границ		Горизонтальное проложение (S), м	Описание прохождения части границ	Сведения о согласовании местоположения границ (согласовано/спорное)
от т.	до т.			
1	2	3	4	5
579	578	7.28	-	-
578	577	8.24	-	-
3. Сведения о характеристиках уточняемого земельного участка с кадастровым номером 16:16:081001:110 :				
№ п/п	Наименование характеристики земельного участка		Значение характеристики	
1	2		3	
1.	Адрес земельного участка		-	
1.1.	Сведения о местоположении земельного участка (при отсутствии адреса) в структурированном в соответствии с федеральной информационной адресной системой виде		-	
1.2.	Дополнительные сведения о местоположении земельного участка		-	
2.	Площадь земельного участка ± величина погрешности определения (вычисления) площади ($P \pm \Delta P$), м ²		394 ± 14	
3.	Формула, примененная для вычисления предельной погрешности определения площади земельного участка, с подставленными значениями и итоговые (вычисленные) значения (ΔP), м ²		$\Delta P = 3.5 * M_t * \sqrt{P} = 3.5 * 0.2 * \sqrt{394} = 14$	
4.	Площадь земельного участка согласно сведениям Единого государственного реестра недвижимости (Ркад), м ²		400	
5.	Оценка расхождения P и Ркад (P - Ркад), м ²		6	
6.	Предельные минимальный и максимальный размеры земельного участка (Рмин и Рмакс), м ²		- -	
7.	Вид (виды) разрешенного использования		Садоводство	
7.1.	Дополнительные сведения об использовании земельного участка		-	
8.	Кадастровый или иной государственный учетный номер (инвентарный) здания, сооружения, объекта незавершенного строительства, расположенного на земельном участке		16:16:081001:1196	
9.	Сведения о земельных участках (землях общего пользования, территории общего пользования), посредством которых обеспечивается доступ		Земли общего пользования	
10.	Иные сведения		-	
4. Пояснения к сведениям об уточняемом земельном участке с кадастровым номером 16:16:081001:110 :				
1.	-			

Сведения об уточняемых земельных участках

1. Сведения о характерных точках границы уточняемого земельного участка с кадастровым номером 16:16:081001:1098 :

Система координат МСК-16, зона 1					Зона № 1		
Обозначение характерных точек границ	Координаты, м				Метод определения координат	Формулы, примененные для расчета средней квадратической погрешности определения координат характерных точек границ (Mt), с подставленными в такие формулы значениями и итоговые (вычисленные) значения Mt, м	Описание закрепления точки
	содержатся в Едином государственном реестре недвижимости		определены в результате выполнения комплексных работ кадастровых работ				
	X	Y	X	Y			
1	2	3	4	5	6	7	8
563	-	-	491653.23	1319397.60	Метод спутниковых геодезических измерений (определений)	$Mt = \sqrt{(m_0^2 + m_1^2)}$	Долговременный межевой знак
555	-	-	491664.67	1319385.30	Метод спутниковых геодезических измерений (определений)	$Mt = \sqrt{(m_0^2 + m_1^2)}$	Долговременный межевой знак
н511У	-	-	491685.88	1319398.55	Метод спутниковых геодезических измерений (определений)	$Mt = \sqrt{(m_0^2 + m_1^2)}$	Долговременный межевой знак
н506У	-	-	491675.20	1319410.62	Метод спутниковых геодезических измерений (определений)	$Mt = \sqrt{(m_0^2 + m_1^2)}$	Долговременный межевой знак
563	-	-	491653.23	1319397.60	Метод спутниковых геодезических измерений (определений)	$Mt = \sqrt{(m_0^2 + m_1^2)}$	Долговременный межевой знак

2. Сведения о частях границ уточняемого земельного участка с кадастровым номером 16:16:081001:1098 :

Обозначение части границ		Горизонтальное проложение (S), м	Описание прохождения части границ	Сведения о согласовании местоположения границ (согласовано/спорное)
от т.	до т.			
1	2	3	4	5
563	555	16.80	-	-
555	н511У	25.01	-	-
н511У	н506У	16.12	-	-
н506У	563	25.54	-	-

3. Сведения о характеристиках уточняемого земельного участка с кадастровым номером 16:16:081001:1098 :

№ п/п	Наименование характеристики земельного участка	Значение характеристики
1	2	3
1.	Адрес земельного участка	-

3. Сведения о характеристиках уточняемого земельного участка с кадастровым номером 16:16:081001:1098 :		
№ п/п	Наименование характеристики земельного участка	Значение характеристики
1	2	3
1.1.	Сведения о местоположении земельного участка (при отсутствии адреса) в структурированном в соответствии с федеральной информационной адресной системой виде	-
1.2.	Дополнительные сведения о местоположении земельного участка	-
2.	Площадь земельного участка \pm величина погрешности определения (вычисления) площади ($P \pm \Delta P$), м ²	408 \pm 14
3.	Формула, примененная для вычисления предельной погрешности определения площади земельного участка, с подставленными значениями и итоговые (вычисленные) значения (ΔP), м ²	$\Delta P = 3.5 * M_t * \sqrt{P} = 3.5 * 0,2 * \sqrt{408} = 14$
4.	Площадь земельного участка согласно сведениям Единого государственного реестра недвижимости ($R_{\text{кад}}$), м ²	400
5.	Оценка расхождения P и $R_{\text{кад}}$ ($P - R_{\text{кад}}$), м ²	8
6.	Предельные минимальный и максимальный размеры земельного участка ($R_{\text{мин}}$ и $R_{\text{макс}}$), м ²	- -
7.	Вид (виды) разрешенного использования	Для садоводства
7.1.	Дополнительные сведения об использовании земельного участка	-
8.	Кадастровый или иной государственный учетный номер (инвентарный) здания, сооружения, объекта незавершенного строительства, расположенного на земельном участке	-
9.	Сведения о земельных участках (землях общего пользования, территории общего пользования), посредством которых обеспечивается доступ	Земли общего пользования
10.	Иные сведения	-
4. Пояснения к сведениям об уточняемом земельном участке с кадастровым номером 16:16:081001:1098 :		
1.	-	

Сведения об уточняемых земельных участках

1. Сведения о характерных точках границы уточняемого земельного участка с кадастровым номером 16:16:000000:1932 :

Система координат МСК-16, зона 1					Зона № 1		
Обозначение характерных точек границ	Координаты, м				Метод определения координат	Формулы, примененные для расчета средней квадратической погрешности определения координат характерных точек границ (Mt), с подставленными в такие формулы значениями и итоговые (вычисленные) значения Mt, м	Описание закрепления точки
	содержатся в Едином государственном реестре недвижимости		определены в результате выполнения комплексных работ кадастровых работ				
	X	Y	X	Y			
1	2	3	4	5	6	7	8
570	-	-	491642.55	1319448.04	Метод спутниковых геодезических измерений (определений)	$Mt = \sqrt{(m_0^2 + m_1^2)}$	Долговременный межевой знак
568	-	-	491621.15	1319434.32	Метод спутниковых геодезических измерений (определений)	$Mt = \sqrt{(m_0^2 + m_1^2)}$	Долговременный межевой знак
566	-	-	491631.50	1319422.15	Метод спутниковых геодезических измерений (определений)	$Mt = \sqrt{(m_0^2 + m_1^2)}$	Долговременный межевой знак
1115	-	-	491653.12	1319435.64	Метод спутниковых геодезических измерений (определений)	$Mt = \sqrt{(m_0^2 + m_1^2)}$	Долговременный межевой знак
570	-	-	491642.55	1319448.04	Метод спутниковых геодезических измерений (определений)	$Mt = \sqrt{(m_0^2 + m_1^2)}$	Долговременный межевой знак

2. Сведения о частях границ уточняемого земельного участка с кадастровым номером 16:16:000000:1932 :

Обозначение части границ		Горизонтальное проложение (S), м	Описание прохождения части границ	Сведения о согласовании местоположения границ (согласовано/спорное)
от т.	до т.			
1	2	3	4	5
570	568	25.42	-	-
568	566	15.98	-	-
566	1115	25.48	-	-
1115	570	16.29	-	-

3. Сведения о характеристиках уточняемого земельного участка с кадастровым номером 16:16:000000:1932 :

№ п/п	Наименование характеристики земельного участка	Значение характеристики
1	2	3
1.	Адрес земельного участка	-

3. Сведения о характеристиках уточняемого земельного участка с кадастровым номером 16:16:000000:1932 :		
№ п/п	Наименование характеристики земельного участка	Значение характеристики
1	2	3
1.1.	Сведения о местоположении земельного участка (при отсутствии адреса) в структурированном в соответствии с федеральной информационной адресной системой виде	-
1.2.	Дополнительные сведения о местоположении земельного участка	-
2.	Площадь земельного участка ± величина погрешности определения (вычисления) площади ($P \pm \Delta P$), м ²	407 ± 14
3.	Формула, примененная для вычисления предельной погрешности определения площади земельного участка, с подставленными значениями и итоговые (вычисленные) значения (ΔP), м ²	$\Delta P = 3.5 * M_t * \sqrt{P} = 3.5 * 0,2 * \sqrt{407} = 14$
4.	Площадь земельного участка согласно сведениям Единого государственного реестра недвижимости (Ркад), м ²	400
5.	Оценка расхождения Р и Ркад (Р - Ркад), м ²	7
6.	Предельные минимальный и максимальный размеры земельного участка (Рмин и Рмакс), м ²	- -
7.	Вид (виды) разрешенного использования	ведение садоводства
7.1.	Дополнительные сведения об использовании земельного участка	-
8.	Кадастровый или иной государственный учетный номер (инвентарный) здания, сооружения, объекта незавершенного строительства, расположенного на земельном участке	-
9.	Сведения о земельных участках (землях общего пользования, территории общего пользования), посредством которых обеспечивается доступ	Земли общего пользования
10.	Иные сведения	-
4. Пояснения к сведениям об уточняемом земельном участке с кадастровым номером 16:16:000000:1932 :		
1.	-	

Сведения об уточняемых земельных участках

1. Сведения о характерных точках границы уточняемого земельного участка с кадастровым номером 16:16:081001:96 :

Система координат МСК-16, зона 1					Зона № 1		
Обозначение характерных точек границ	Координаты, м				Метод определения координат	Формулы, примененные для расчета средней квадратической погрешности определения координат характерных точек границ (Mt), с подставленными в такие формулы значениями и итоговые (вычисленные) значения Mt, м	Описание закрепления точки
	содержатся в Едином государственном реестре недвижимости		определены в результате выполнения комплексных работ кадастровых работ				
	X	Y	X	Y			
1	2	3	4	5	6	7	8
н496У	-	-	491628.89	1319464.77	Метод спутниковых геодезических измерений (определений)	$Mt = \sqrt{(m_0^2 + m_1^2)}$	Долговременный межевой знак
н487У	-	-	491618.42	1319476.90	Метод спутниковых геодезических измерений (определений)	$Mt = \sqrt{(m_0^2 + m_1^2)}$	Долговременный межевой знак
937	-	-	491596.92	1319463.63	Метод спутниковых геодезических измерений (определений)	$Mt = \sqrt{(m_0^2 + m_1^2)}$	Долговременный межевой знак
936	-	-	491606.68	1319451.29	Метод спутниковых геодезических измерений (определений)	$Mt = \sqrt{(m_0^2 + m_1^2)}$	Долговременный межевой знак
н496У	-	-	491628.89	1319464.77	Метод спутниковых геодезических измерений (определений)	$Mt = \sqrt{(m_0^2 + m_1^2)}$	Долговременный межевой знак

2. Сведения о частях границ уточняемого земельного участка с кадастровым номером 16:16:081001:96 :

Обозначение части границ		Горизонтальное проложение (S), м	Описание прохождения части границ	Сведения о согласовании местоположения границ (согласовано/спорное)
от т.	до т.			
1	2	3	4	5
н496У	н487У	16.02	-	-
н487У	937	25.27	-	-
937	936	15.73	-	-
936	н496У	25.98	-	-

3. Сведения о характеристиках уточняемого земельного участка с кадастровым номером 16:16:081001:96 :

№ п/п	Наименование характеристики земельного участка	Значение характеристики
1	2	3
1.	Адрес земельного участка	-

3. Сведения о характеристиках уточняемого земельного участка с кадастровым номером 16:16:081001:96 :		
№ п/п	Наименование характеристики земельного участка	Значение характеристики
1	2	3
1.1.	Сведения о местоположении земельного участка (при отсутствии адреса) в структурированном в соответствии с федеральной информационной адресной системой виде	-
1.2.	Дополнительные сведения о местоположении земельного участка	-
2.	Площадь земельного участка ± величина погрешности определения (вычисления) площади ($P \pm \Delta P$), м ²	403 ± 14
3.	Формула, примененная для вычисления предельной погрешности определения площади земельного участка, с подставленными значениями и итоговые (вычисленные) значения (ΔP), м ²	$\Delta P = 3.5 * M_t * \sqrt{P} = 3.5 * 0,2 * \sqrt{403} = 14$
4.	Площадь земельного участка согласно сведениям Единого государственного реестра недвижимости ($R_{\text{кад}}$), м ²	400
5.	Оценка расхождения P и $R_{\text{кад}}$ ($P - R_{\text{кад}}$), м ²	3
6.	Предельные минимальный и максимальный размеры земельного участка ($R_{\text{мин}}$ и $R_{\text{макс}}$), м ²	- -
7.	Вид (виды) разрешенного использования	Для садоводства
7.1.	Дополнительные сведения об использовании земельного участка	-
8.	Кадастровый или иной государственный учетный номер (инвентарный) здания, сооружения, объекта незавершенного строительства, расположенного на земельном участке	16:16:081001:1144
9.	Сведения о земельных участках (землях общего пользования, территории общего пользования), посредством которых обеспечивается доступ	Земли общего пользования
10.	Иные сведения	-
4. Пояснения к сведениям об уточняемом земельном участке с кадастровым номером 16:16:081001:96 :		
1.	-	

Сведения об уточняемых земельных участках

1. Сведения о характерных точках границы уточняемого земельного участка с кадастровым номером 16:16:081001:95 :

Система координат МСК-16, зона 1					Зона № 1		
Обозначение характерных точек границ	Координаты, м				Метод определения координат	Формулы, примененные для расчета средней квадратической погрешности определения координат характерных точек границ (Mt), с подставленными в такие формулы значениями и итоговые (вычисленные) значения Mt, м	Описание закрепления точки
	содержатся в Едином государственном реестре недвижимости		определены в результате выполнения комплексных работ кадастровых работ				
	X	Y	X	Y			
1	2	3	4	5	6	7	8
н487У	-	-	491618.42	1319476.90	Метод спутниковых геодезических измерений (определений)	$Mt = \sqrt{(m_0^2 + m_1^2)}$	Долговременный межевой знак
921	-	-	491607.22	1319489.34	Метод спутниковых геодезических измерений (определений)	$Mt = \sqrt{(m_0^2 + m_1^2)}$	Долговременный межевой знак
920	-	-	491586.12	1319476.60	Метод спутниковых геодезических измерений (определений)	$Mt = \sqrt{(m_0^2 + m_1^2)}$	Долговременный межевой знак
937	-	-	491596.92	1319463.63	Метод спутниковых геодезических измерений (определений)	$Mt = \sqrt{(m_0^2 + m_1^2)}$	Долговременный межевой знак
н487У	-	-	491618.42	1319476.90	Метод спутниковых геодезических измерений (определений)	$Mt = \sqrt{(m_0^2 + m_1^2)}$	Долговременный межевой знак

2. Сведения о частях границ уточняемого земельного участка с кадастровым номером 16:16:081001:95 :

Обозначение части границ		Горизонтальное проложение (S), м	Описание прохождения части границ	Сведения о согласовании местоположения границ (согласовано/спорное)
от т.	до т.			
1	2	3	4	5
н487У	921	16.74	-	-
921	920	24.65	-	-
920	937	16.88	-	-
937	н487У	25.27	-	-

3. Сведения о характеристиках уточняемого земельного участка с кадастровым номером 16:16:081001:95 :

№ п/п	Наименование характеристики земельного участка	Значение характеристики
1	2	3
1.	Адрес земельного участка	-

3. Сведения о характеристиках уточняемого земельного участка с кадастровым номером 16:16:081001:95 :		
№ п/п	Наименование характеристики земельного участка	Значение характеристики
1	2	3
1.1.	Сведения о местоположении земельного участка (при отсутствии адреса) в структурированном в соответствии с федеральной информационной адресной системой виде	-
1.2.	Дополнительные сведения о местоположении земельного участка	-
2.	Площадь земельного участка ± величина погрешности определения (вычисления) площади ($P \pm \Delta P$), м ²	414 ± 14
3.	Формула, примененная для вычисления предельной погрешности определения площади земельного участка, с подставленными значениями и итоговые (вычисленные) значения (ΔP), м ²	$\Delta P = 3.5 * M_t * \sqrt{P} = 3.5 * 0,2 * \sqrt{414} = 14$
4.	Площадь земельного участка согласно сведениям Единого государственного реестра недвижимости ($R_{\text{кад}}$), м ²	400
5.	Оценка расхождения P и $R_{\text{кад}}$ ($P - R_{\text{кад}}$), м ²	14
6.	Предельные минимальный и максимальный размеры земельного участка ($R_{\text{мин}}$ и $R_{\text{макс}}$), м ²	- -
7.	Вид (виды) разрешенного использования	Садоводство
7.1.	Дополнительные сведения об использовании земельного участка	-
8.	Кадастровый или иной государственный учетный номер (инвентарный) здания, сооружения, объекта незавершенного строительства, расположенного на земельном участке	16:16:081001:1299
9.	Сведения о земельных участках (землях общего пользования, территории общего пользования), посредством которых обеспечивается доступ	Земли общего пользования
10.	Иные сведения	-
4. Пояснения к сведениям об уточняемом земельном участке с кадастровым номером 16:16:081001:95 :		
1.	-	

Сведения об уточняемых земельных участках

1. Сведения о характерных точках границы уточняемого земельного участка с кадастровым номером 16:16:000000:7007 :

Система координат МСК-16, зона 1

Зона № 1

Обозначение характерных точек границ	Координаты, м				Метод определения координат	Формулы, примененные для расчета средней квадратической погрешности определения координат характерных точек границ (Mt), с подставленными в такие формулы значениями и итоговые (вычисленные) значения Mt, м	Описание закрепления точки
	содержатся в Едином государственном реестре недвижимости		определены в результате выполнения комплексных работ кадастровых работ				
	X	Y	X	Y			
1	2	3	4	5	6	7	8
537	-	-	491638.04	1319407.58	Метод спутниковых геодезических измерений (определений)	$Mt = \sqrt{(m_0^2 + m_1^2)}$	Долговременный межевой знак
531	-	-	491628.25	1319420.21	Метод спутниковых геодезических измерений (определений)	$Mt = \sqrt{(m_0^2 + m_1^2)}$	Долговременный межевой знак
1143	-	-	491605.62	1319406.40	Метод спутниковых геодезических измерений (определений)	$Mt = \sqrt{(m_0^2 + m_1^2)}$	Долговременный межевой знак
н547У	-	-	491615.68	1319393.80	Метод спутниковых геодезических измерений (определений)	$Mt = \sqrt{(m_0^2 + m_1^2)}$	Долговременный межевой знак
н548У	-	-	491616.82	1319394.46	Метод спутниковых геодезических измерений (определений)	$Mt = \sqrt{(m_0^2 + m_1^2)}$	Долговременный межевой знак
537	-	-	491638.04	1319407.58	Метод спутниковых геодезических измерений (определений)	$Mt = \sqrt{(m_0^2 + m_1^2)}$	Долговременный межевой знак

2. Сведения о частях границ уточняемого земельного участка с кадастровым номером 16:16:000000:7007 :

Обозначение части границ		Горизонтальное проложение (S), м	Описание прохождения части границ	Сведения о согласовании местоположения границ (согласовано/спорное)
от т.	до т.			
1	2	3	4	5
537	531	15.98	-	-
531	1143	26.51	-	-
1143	н547У	16.12	-	-
н547У	н548У	1.32	-	-
н548У	537	24.95	-	-

3. Сведения о характеристиках уточняемого земельного участка с кадастровым номером 16:16:000000:7007 :		
№ п/п	Наименование характеристики земельного участка	Значение характеристики
1	2	3
1.	Адрес земельного участка	-
1.1.	Сведения о местоположении земельного участка (при отсутствии адреса) в структурированном в соответствии с федеральной информационной адресной системой виде	-
1.2.	Дополнительные сведения о местоположении земельного участка	-
2.	Площадь земельного участка \pm величина погрешности определения (вычисления) площади ($P \pm \Delta P$), м ²	421 \pm 14
3.	Формула, примененная для вычисления предельной погрешности определения площади земельного участка, с подставленными значениями и итоговые (вычисленные) значения (ΔP), м ²	$\Delta P = 3.5 * M_t * \sqrt{P} = 3.5 * 0.2 * \sqrt{421} = 14$
4.	Площадь земельного участка согласно сведениям Единого государственного реестра недвижимости ($R_{\text{кад}}$), м ²	400
5.	Оценка расхождения P и $R_{\text{кад}}$ ($P - R_{\text{кад}}$), м ²	21
6.	Предельные минимальный и максимальный размеры земельного участка ($R_{\text{мин}}$ и $R_{\text{макс}}$), м ²	- -
7.	Вид (виды) разрешенного использования	ведение садоводства
7.1.	Дополнительные сведения об использовании земельного участка	-
8.	Кадастровый или иной государственный учетный номер (инвентарный) здания, сооружения, объекта незавершенного строительства, расположенного на земельном участке	-
9.	Сведения о земельных участках (землях общего пользования, территории общего пользования), посредством которых обеспечивается доступ	Земли общего пользования
10.	Иные сведения	-
4. Пояснения к сведениям об уточняемом земельном участке с кадастровым номером 16:16:000000:7007 :		
1.	-	

Сведения об уточняемых земельных участках

1. Сведения о характерных точках границы уточняемого земельного участка с кадастровым номером 16:16:081001:1046 :

Система координат МСК-16, зона 1					Зона № 1		
Обозначение характерных точек границ	Координаты, м				Метод определения координат	Формулы, примененные для расчета средней квадратической погрешности определения координат характерных точек границ (Mt), с подставленными в такие формулы значениями и итоговые (вычисленные) значения Mt, м	Описание закрепления точки
	содержатся в Едином государственном реестре недвижимости		определены в результате выполнения комплексных работ кадастровых работ				
	X	Y	X	Y			
1	2	3	4	5	6	7	8
540	-	-	491648.75	1319394.96	Метод спутниковых геодезических измерений (определений)	$Mt = \sqrt{(m_0^2 + m_1^2)}$	Долговременный межевой знак
537	-	-	491638.04	1319407.58	Метод спутниковых геодезических измерений (определений)	$Mt = \sqrt{(m_0^2 + m_1^2)}$	Долговременный межевой знак
н548У	-	-	491616.82	1319394.46	Метод спутниковых геодезических измерений (определений)	$Mt = \sqrt{(m_0^2 + m_1^2)}$	Долговременный межевой знак
1147	-	-	491627.54	1319381.50	Метод спутниковых геодезических измерений (определений)	$Mt = \sqrt{(m_0^2 + m_1^2)}$	Долговременный межевой знак
540	-	-	491648.75	1319394.96	Метод спутниковых геодезических измерений (определений)	$Mt = \sqrt{(m_0^2 + m_1^2)}$	Долговременный межевой знак

2. Сведения о частях границ уточняемого земельного участка с кадастровым номером 16:16:081001:1046 :

Обозначение части границ		Горизонтальное проложение (S), м	Описание прохождения части границ	Сведения о согласовании местоположения границ (согласовано/спорное)
от т.	до т.			
1	2	3	4	5
540	537	16.55	-	-
537	н548У	24.95	-	-
н548У	1147	16.82	-	-
1147	540	25.12	-	-

3. Сведения о характеристиках уточняемого земельного участка с кадастровым номером 16:16:081001:1046 :

№ п/п	Наименование характеристики земельного участка	Значение характеристики
1	2	3
1.	Адрес земельного участка	-

3. Сведения о характеристиках уточняемого земельного участка с кадастровым номером 16:16:081001:1046 :		
№ п/п	Наименование характеристики земельного участка	Значение характеристики
1	2	3
1.1.	Сведения о местоположении земельного участка (при отсутствии адреса) в структурированном в соответствии с федеральной информационной адресной системой виде	-
1.2.	Дополнительные сведения о местоположении земельного участка	-
2.	Площадь земельного участка \pm величина погрешности определения (вычисления) площади ($P \pm \Delta P$), м ²	414 \pm 14
3.	Формула, примененная для вычисления предельной погрешности определения площади земельного участка, с подставленными значениями и итоговые (вычисленные) значения (ΔP), м ²	$\Delta P = 3.5 * M_t * \sqrt{P} = 3.5 * 0,2 * \sqrt{414} = 14$
4.	Площадь земельного участка согласно сведениям Единого государственного реестра недвижимости ($R_{\text{кад}}$), м ²	400
5.	Оценка расхождения P и $R_{\text{кад}}$ ($P - R_{\text{кад}}$), м ²	14
6.	Предельные минимальный и максимальный размеры земельного участка ($R_{\text{мин}}$ и $R_{\text{макс}}$), м ²	- -
7.	Вид (виды) разрешенного использования	Садоводство
7.1.	Дополнительные сведения об использовании земельного участка	-
8.	Кадастровый или иной государственный учетный номер (инвентарный) здания, сооружения, объекта незавершенного строительства, расположенного на земельном участке	16:16:081001:1124
9.	Сведения о земельных участках (землях общего пользования, территории общего пользования), посредством которых обеспечивается доступ	Земли общего пользования
10.	Иные сведения	-
4. Пояснения к сведениям об уточняемом земельном участке с кадастровым номером 16:16:081001:1046 :		
1.	-	

Сведения об уточняемых земельных участках

1. Сведения о характерных точках границы уточняемого земельного участка с кадастровым номером 16:16:081001:1089 :

Система координат МСК-16, зона 1					Зона № 1		
Обозначение характерных точек границ	Координаты, м				Метод определения координат	Формулы, примененные для расчета средней квадратической погрешности определения координат характерных точек границ (Mt), с подставленными в такие формулы значениями и итоговые (вычисленные) значения Mt, м	Описание закрепления точки
	содержатся в Едином государственном реестре недвижимости		определены в результате выполнения комплексных работ кадастровых работ				
	X	Y	X	Y			
1	2	3	4	5	6	7	8
н547У	-	-	491615.68	1319393.80	Метод спутниковых геодезических измерений (определений)	$Mt = \sqrt{(m_0^2 + m_1^2)}$	Долговременный межевой знак
1143	-	-	491605.62	1319406.40	Метод спутниковых геодезических измерений (определений)	$Mt = \sqrt{(m_0^2 + m_1^2)}$	Долговременный межевой знак
527	-	-	491583.72	1319393.69	Метод спутниковых геодезических измерений (определений)	$Mt = \sqrt{(m_0^2 + m_1^2)}$	Долговременный межевой знак
526	-	-	491594.54	1319381.06	Метод спутниковых геодезических измерений (определений)	$Mt = \sqrt{(m_0^2 + m_1^2)}$	Долговременный межевой знак
н547У	-	-	491615.68	1319393.80	Метод спутниковых геодезических измерений (определений)	$Mt = \sqrt{(m_0^2 + m_1^2)}$	Долговременный межевой знак

2. Сведения о частях границ уточняемого земельного участка с кадастровым номером 16:16:081001:1089 :

Обозначение части границ		Горизонтальное проложение (S), м	Описание прохождения части границ	Сведения о согласовании местоположения границ (согласовано/спорное)
от т.	до т.			
1	2	3	4	5
н547У	1143	16.12	-	-
1143	527	25.32	-	-
527	526	16.63	-	-
526	н547У	24.68	-	-

3. Сведения о характеристиках уточняемого земельного участка с кадастровым номером 16:16:081001:1089 :

№ п/п	Наименование характеристики земельного участка	Значение характеристики
1	2	3
1.	Адрес земельного участка	-

3. Сведения о характеристиках уточняемого земельного участка с кадастровым номером 16:16:081001:1089 :		
№ п/п	Наименование характеристики земельного участка	Значение характеристики
1	2	3
1.1.	Сведения о местоположении земельного участка (при отсутствии адреса) в структурированном в соответствии с федеральной информационной адресной системой виде	-
1.2.	Дополнительные сведения о местоположении земельного участка	-
2.	Площадь земельного участка \pm величина погрешности определения (вычисления) площади ($P \pm \Delta P$), м ²	404 \pm 14
3.	Формула, примененная для вычисления предельной погрешности определения площади земельного участка, с подставленными значениями и итоговые (вычисленные) значения (ΔP), м ²	$\Delta P = 3.5 * M_t * \sqrt{P} = 3.5 * 0,2 * \sqrt{404} = 14$
4.	Площадь земельного участка согласно сведениям Единого государственного реестра недвижимости (Ркад), м ²	400
5.	Оценка расхождения Р и Ркад (Р - Ркад), м ²	4
6.	Предельные минимальный и максимальный размеры земельного участка (Рмин и Рмакс), м ²	- -
7.	Вид (виды) разрешенного использования	Садоводство
7.1.	Дополнительные сведения об использовании земельного участка	-
8.	Кадастровый или иной государственный учетный номер (инвентарный) здания, сооружения, объекта незавершенного строительства, расположенного на земельном участке	-
9.	Сведения о земельных участках (землях общего пользования, территории общего пользования), посредством которых обеспечивается доступ	Земли общего пользования
10.	Иные сведения	-
4. Пояснения к сведениям об уточняемом земельном участке с кадастровым номером 16:16:081001:1089 :		
1.	-	

Сведения об уточняемых земельных участках

1. Сведения о характерных точках границы уточняемого земельного участка с кадастровым номером 16:16:081001:94 :

Система координат МСК-16, зона 1					Зона № 1		
Обозначение характерных точек границ	Координаты, м				Метод определения координат	Формулы, примененные для расчета средней квадратической погрешности определения координат характерных точек границ (Mt), с подставленными в такие формулы значениями и итоговые (вычисленные) значения Mt, м	Описание закрепления точки
	содержатся в Едином государственном реестре недвижимости		определены в результате выполнения комплексных кадастровых работ				
	X	Y	X	Y			
1	2	3	4	5	6	7	8
943	-	-	491595.94	1319456.44	Метод спутниковых геодезических измерений (определений)	$Mt = \sqrt{(m_0^2 + m_1^2)}$	Долговременный межевой знак
942	-	-	491584.80	1319469.90	Метод спутниковых геодезических измерений (определений)	$Mt = \sqrt{(m_0^2 + m_1^2)}$	Долговременный межевой знак
939	-	-	491563.92	1319455.26	Метод спутниковых геодезических измерений (определений)	$Mt = \sqrt{(m_0^2 + m_1^2)}$	Долговременный межевой знак
н566У	-	-	491575.33	1319442.26	Метод спутниковых геодезических измерений (определений)	$Mt = \sqrt{(m_0^2 + m_1^2)}$	Долговременный межевой знак
1159	-	-	491582.23	1319446.73	Метод спутниковых геодезических измерений (определений)	$Mt = \sqrt{(m_0^2 + m_1^2)}$	Долговременный межевой знак
943	-	-	491595.94	1319456.44	Метод спутниковых геодезических измерений (определений)	$Mt = \sqrt{(m_0^2 + m_1^2)}$	Долговременный межевой знак

2. Сведения о частях границ уточняемого земельного участка с кадастровым номером 16:16:081001:94 :

Обозначение части границ		Горизонтальное проложение (S), м	Описание прохождения части границ	Сведения о согласовании местоположения границ (согласовано/спорное)
от т.	до т.			
1	2	3	4	5
943	942	17.47	-	-
942	939	25.50	-	-
939	н566У	17.30	-	-
н566У	1159	8.22	-	-
1159	943	16.80	-	-

3. Сведения о характеристиках уточняемого земельного участка с кадастровым номером 16:16:081001:94 :		
№ п/п	Наименование характеристики земельного участка	Значение характеристики
1	2	3
1.	Адрес земельного участка	-
1.1.	Сведения о местоположении земельного участка (при отсутствии адреса) в структурированном в соответствии с федеральной информационной адресной системой виде	-
1.2.	Дополнительные сведения о местоположении земельного участка	-
2.	Площадь земельного участка \pm величина погрешности определения (вычисления) площади ($P \pm \Delta P$), м ²	440 \pm 15
3.	Формула, примененная для вычисления предельной погрешности определения площади земельного участка, с подставленными значениями и итоговые (вычисленные) значения (ΔP), м ²	$\Delta P = 3.5 * M_t * \sqrt{P} = 3.5 * 0,2 * \sqrt{440} = 15$
4.	Площадь земельного участка согласно сведениям Единого государственного реестра недвижимости ($P_{\text{кад}}$), м ²	400
5.	Оценка расхождения P и $P_{\text{кад}}$ ($P - P_{\text{кад}}$), м ²	40
6.	Предельные минимальный и максимальный размеры земельного участка ($P_{\text{мин}}$ и $P_{\text{макс}}$), м ²	- -
7.	Вид (виды) разрешенного использования	Садоводство
7.1.	Дополнительные сведения об использовании земельного участка	-
8.	Кадастровый или иной государственный учетный номер (инвентарный) здания, сооружения, объекта незавершенного строительства, расположенного на земельном участке	16:16:081001:1169
9.	Сведения о земельных участках (землях общего пользования, территории общего пользования), посредством которых обеспечивается доступ	Земли общего пользования
10.	Иные сведения	-
4. Пояснения к сведениям об уточняемом земельном участке с кадастровым номером 16:16:081001:94 :		
1.	-	

Сведения об уточняемых земельных участках

1. Сведения о характерных точках границы уточняемого земельного участка с кадастровым номером 16:16:081001:1096 :

Система координат МСК-16, зона 1					Зона № 1		
Обозначение характерных точек границ	Координаты, м				Метод определения координат	Формулы, примененные для расчета средней квадратической погрешности определения координат характерных точек границ (Mt), с подставленными в такие формулы значениями и итоговые (вычисленные) значения Mt, м	Описание закрепления точки
	содержатся в Едином государственном реестре недвижимости		определены в результате выполнения комплексных работ кадастровых работ				
	X	Y	X	Y			
1	2	3	4	5	6	7	8
1161	-	-	491567.94	1319437.96	Метод спутниковых геодезических измерений (определений)	$Mt = \sqrt{(m_0^2 + m_1^2)}$	Долговременный межевой знак
952	-	-	491553.95	1319429.51	Метод спутниковых геодезических измерений (определений)	$Mt = \sqrt{(m_0^2 + m_1^2)}$	Долговременный межевой знак
949	-	-	491569.94	1319410.27	Метод спутниковых геодезических измерений (определений)	$Mt = \sqrt{(m_0^2 + m_1^2)}$	Долговременный межевой знак
946	-	-	491584.65	1319419.06	Метод спутниковых геодезических измерений (определений)	$Mt = \sqrt{(m_0^2 + m_1^2)}$	Долговременный межевой знак
1161	-	-	491567.94	1319437.96	Метод спутниковых геодезических измерений (определений)	$Mt = \sqrt{(m_0^2 + m_1^2)}$	Долговременный межевой знак

2. Сведения о частях границ уточняемого земельного участка с кадастровым номером 16:16:081001:1096 :

Обозначение части границ		Горизонтальное проложение (S), м	Описание прохождения части границ	Сведения о согласовании местоположения границ (согласовано/спорное)
от т.	до т.			
1	2	3	4	5
1161	952	16.34	-	-
952	949	25.02	-	-
949	946	17.14	-	-
946	1161	25.23	-	-

3. Сведения о характеристиках уточняемого земельного участка с кадастровым номером 16:16:081001:1096 :

№ п/п	Наименование характеристики земельного участка	Значение характеристики
1	2	3
1.	Адрес земельного участка	-

3. Сведения о характеристиках уточняемого земельного участка с кадастровым номером 16:16:081001:1096 :		
№ п/п	Наименование характеристики земельного участка	Значение характеристики
1	2	3
1.1.	Сведения о местоположении земельного участка (при отсутствии адреса) в структурированном в соответствии с федеральной информационной адресной системой виде	-
1.2.	Дополнительные сведения о местоположении земельного участка	-
2.	Площадь земельного участка ± величина погрешности определения (вычисления) площади ($P \pm \Delta P$), м ²	415 ± 14
3.	Формула, примененная для вычисления предельной погрешности определения площади земельного участка, с подставленными значениями и итоговые (вычисленные) значения (ΔP), м ²	$\Delta P = 3.5 * M_t * \sqrt{P} = 3.5 * 0,2 * \sqrt{415} = 14$
4.	Площадь земельного участка согласно сведениям Единого государственного реестра недвижимости ($R_{кад}$), м ²	400
5.	Оценка расхождения P и $R_{кад}$ ($P - R_{кад}$), м ²	15
6.	Предельные минимальный и максимальный размеры земельного участка ($R_{мин}$ и $R_{макс}$), м ²	- -
7.	Вид (виды) разрешенного использования	для садоводства
7.1.	Дополнительные сведения об использовании земельного участка	-
8.	Кадастровый или иной государственный учетный номер (инвентарный) здания, сооружения, объекта незавершенного строительства, расположенного на земельном участке	16:16:081001:1213
9.	Сведения о земельных участках (землях общего пользования, территории общего пользования), посредством которых обеспечивается доступ	Земли общего пользования
10.	Иные сведения	-
4. Пояснения к сведениям об уточняемом земельном участке с кадастровым номером 16:16:081001:1096 :		
1.	-	

Сведения об уточняемых земельных участках

1. Сведения о характерных точках границы уточняемого земельного участка с кадастровым номером 16:16:081001:1097 :

Система координат МСК-16, зона 1					Зона № 1		
Обозначение характерных точек границ	Координаты, м				Метод определения координат	Формулы, примененные для расчета средней квадратической погрешности определения координат характерных точек границ (Mt), с подставленными в такие формулы значениями и итоговые (вычисленные) значения Mt, м	Описание закрепления точки
	содержатся в Едином государственном реестре недвижимости		определены в результате выполнения комплексных работ кадастровых работ				
	X	Y	X	Y			
1	2	3	4	5	6	7	8
959	-	-	491551.69	1319423.47	Метод спутниковых геодезических измерений (определений)	$Mt = \sqrt{(m_0^2 + m_1^2)}$	Долговременный межевой знак
958	-	-	491539.50	1319437.61	Метод спутниковых геодезических измерений (определений)	$Mt = \sqrt{(m_0^2 + m_1^2)}$	Долговременный межевой знак
955	-	-	491519.79	1319422.85	Метод спутниковых геодезических измерений (определений)	$Mt = \sqrt{(m_0^2 + m_1^2)}$	Долговременный межевой знак
н579У	-	-	491530.38	1319409.86	Метод спутниковых геодезических измерений (определений)	$Mt = \sqrt{(m_0^2 + m_1^2)}$	Долговременный межевой знак
959	-	-	491551.69	1319423.47	Метод спутниковых геодезических измерений (определений)	$Mt = \sqrt{(m_0^2 + m_1^2)}$	Долговременный межевой знак

2. Сведения о частях границ уточняемого земельного участка с кадастровым номером 16:16:081001:1097 :

Обозначение части границ		Горизонтальное проложение (S), м	Описание прохождения части границ	Сведения о согласовании местоположения границ (согласовано/спорное)
от т.	до т.			
1	2	3	4	5
959	958	18.67	-	-
958	955	24.62	-	-
955	н579У	16.76	-	-
н579У	959	25.29	-	-

3. Сведения о характеристиках уточняемого земельного участка с кадастровым номером 16:16:081001:1097 :

№ п/п	Наименование характеристики земельного участка	Значение характеристики
1	2	3
1.	Адрес земельного участка	-

3. Сведения о характеристиках уточняемого земельного участка с кадастровым номером 16:16:081001:1097 :		
№ п/п	Наименование характеристики земельного участка	Значение характеристики
1	2	3
1.1.	Сведения о местоположении земельного участка (при отсутствии адреса) в структурированном в соответствии с федеральной информационной адресной системой виде	-
1.2.	Дополнительные сведения о местоположении земельного участка	-
2.	Площадь земельного участка \pm величина погрешности определения (вычисления) площади ($P \pm \Delta P$), м ²	440 \pm 15
3.	Формула, примененная для вычисления предельной погрешности определения площади земельного участка, с подставленными значениями и итоговые (вычисленные) значения (ΔP), м ²	$\Delta P = 3.5 * M_t * \sqrt{P} = 3.5 * 0,2 * \sqrt{440} = 15$
4.	Площадь земельного участка согласно сведениям Единого государственного реестра недвижимости ($R_{\text{кад}}$), м ²	400
5.	Оценка расхождения P и $R_{\text{кад}}$ ($P - R_{\text{кад}}$), м ²	40
6.	Предельные минимальный и максимальный размеры земельного участка ($R_{\text{мин}}$ и $R_{\text{макс}}$), м ²	- -
7.	Вид (виды) разрешенного использования	для садоводства
7.1.	Дополнительные сведения об использовании земельного участка	-
8.	Кадастровый или иной государственный учетный номер (инвентарный) здания, сооружения, объекта незавершенного строительства, расположенного на земельном участке	16:16:081001:1293
9.	Сведения о земельных участках (землях общего пользования, территории общего пользования), посредством которых обеспечивается доступ	Земли общего пользования
10.	Иные сведения	-
4. Пояснения к сведениям об уточняемом земельном участке с кадастровым номером 16:16:081001:1097 :		
1.	-	

Сведения об уточняемых земельных участках

1. Сведения о характерных точках границы уточняемого земельного участка с кадастровым номером 16:16:081001:74 :

Система координат МСК-16, зона 1					Зона № 1		
Обозначение характерных точек границ	Координаты, м				Метод определения координат	Формулы, примененные для расчета средней квадратической погрешности определения координат характерных точек границ (Mt), с подставленными в такие формулы значениями и итоговые (вычисленные) значения Mt, м	Описание закрепления точки
	содержатся в Едином государственном реестре недвижимости		определены в результате выполнения комплексных работ кадастровых работ				
	X	Y	X	Y			
1	2	3	4	5	6	7	8
1168	491609.40	1319352.40	491610.78	1319353.06	Метод спутниковых геодезических измерений (определений)	$Mt = \sqrt{(m_0^2 + m_1^2)}$	Долговременный межевой знак
1169	491600.33	1319365.36	491600.37	1319365.84	Метод спутниковых геодезических измерений (определений)	$Mt = \sqrt{(m_0^2 + m_1^2)}$	Долговременный межевой знак
1170	491578.92	1319352.59	491579.13	1319352.53	Метод спутниковых геодезических измерений (определений)	$Mt = \sqrt{(m_0^2 + m_1^2)}$	Долговременный межевой знак
1171	491588.78	1319340.16	491588.93	1319340.08	Метод спутниковых геодезических измерений (определений)	$Mt = \sqrt{(m_0^2 + m_1^2)}$	Долговременный межевой знак
1168	491609.40	1319352.40	491610.78	1319353.06	Метод спутниковых геодезических измерений (определений)	$Mt = \sqrt{(m_0^2 + m_1^2)}$	Долговременный межевой знак

2. Сведения о частях границ уточняемого земельного участка с кадастровым номером 16:16:081001:74 :

Обозначение части границ		Горизонтальное проложение (S), м	Описание прохождения части границ	Сведения о согласовании местоположения границ (согласовано/спорное)
от т.	до т.			
1	2	3	4	5
1168	1169	16.48	-	-
1169	1170	25.07	-	-
1170	1171	15.84	-	-
1171	1168	25.41	-	-

3. Сведения о характеристиках уточняемого земельного участка с кадастровым номером 16:16:081001:74 :

№ п/п	Наименование характеристики земельного участка	Значение характеристики
1	2	3
1.	Адрес земельного участка	-

3. Сведения о характеристиках уточняемого земельного участка с кадастровым номером 16:16:081001:74 :		
№ п/п	Наименование характеристики земельного участка	Значение характеристики
1	2	3
1.1.	Сведения о местоположении земельного участка (при отсутствии адреса) в структурированном в соответствии с федеральной информационной адресной системой виде	-
1.2.	Дополнительные сведения о местоположении земельного участка	-
2.	Площадь земельного участка \pm величина погрешности определения (вычисления) площади ($P \pm \Delta P$), м ²	405 \pm 14
3.	Формула, примененная для вычисления предельной погрешности определения площади земельного участка, с подставленными значениями и итоговые (вычисленные) значения (ΔP), м ²	$\Delta P = 3.5 * M_t * \sqrt{P} = 3.5 * 0,2 * \sqrt{405} = 14$
4.	Площадь земельного участка согласно сведениям Единого государственного реестра недвижимости (Р _{кад}), м ²	400
5.	Оценка расхождения Р и Р _{кад} (Р - Р _{кад}), м ²	5
6.	Предельные минимальный и максимальный размеры земельного участка (Р _{мин} и Р _{макс}), м ²	- -
7.	Вид (виды) разрешенного использования	Садоводство
7.1.	Дополнительные сведения об использовании земельного участка	-
8.	Кадастровый или иной государственный учетный номер (инвентарный) здания, сооружения, объекта незавершенного строительства, расположенного на земельном участке	16:16:081001:1339
9.	Сведения о земельных участках (землях общего пользования, территории общего пользования), посредством которых обеспечивается доступ	Земли общего пользования
10.	Иные сведения	-
4. Пояснения к сведениям об уточняемом земельном участке с кадастровым номером 16:16:081001:74 :		
1.	-	

Сведения об уточняемых земельных участках

1. Сведения о характерных точках границы уточняемого земельного участка с кадастровым номером 16:16:081001:70 :

Система координат МСК-16, зона 1					Зона № 1		
Обозначение характерных точек границ	Координаты, м				Метод определения координат	Формулы, примененные для расчета средней квадратической погрешности определения координат характерных точек границ (Mt), с подставленными в такие формулы значениями и итоговые (вычисленные) значения Mt, м	Описание закрепления точки
	содержатся в Едином государственном реестре недвижимости		определены в результате выполнения комплексных работ кадастровых работ				
	X	Y	X	Y			
1	2	3	4	5	6	7	8
н597У	-	-	491568.51	1319365.12	Метод спутниковых геодезических измерений (определений)	$Mt = \sqrt{(m_0^2 + m_1^2)}$	Долговременный межевой знак
1165	-	-	491557.84	1319377.54	Метод спутниковых геодезических измерений (определений)	$Mt = \sqrt{(m_0^2 + m_1^2)}$	Долговременный межевой знак
н584У	-	-	491556.50	1319379.01	Метод спутниковых геодезических измерений (определений)	$Mt = \sqrt{(m_0^2 + m_1^2)}$	Долговременный межевой знак
489	-	-	491536.18	1319364.53	Метод спутниковых геодезических измерений (определений)	$Mt = \sqrt{(m_0^2 + m_1^2)}$	Долговременный межевой знак
487	-	-	491546.50	1319351.92	Метод спутниковых геодезических измерений (определений)	$Mt = \sqrt{(m_0^2 + m_1^2)}$	Долговременный межевой знак
н597У	-	-	491568.51	1319365.12	Метод спутниковых геодезических измерений (определений)	$Mt = \sqrt{(m_0^2 + m_1^2)}$	Долговременный межевой знак

2. Сведения о частях границ уточняемого земельного участка с кадастровым номером 16:16:081001:70 :

Обозначение части границ		Горизонтальное проложение (S), м	Описание прохождения части границ	Сведения о согласовании местоположения границ (согласовано/спорное)
от т.	до т.			
1	2	3	4	5
н597У	1165	16.37	-	-
1165	н584У	1.99	-	-
н584У	489	24.95	-	-
489	487	16.29	-	-
487	н597У	25.66	-	-

3. Сведения о характеристиках уточняемого земельного участка с кадастровым номером 16:16:081001:70 :		
№ п/п	Наименование характеристики земельного участка	Значение характеристики
1	2	3
1.	Адрес земельного участка	-
1.1.	Сведения о местоположении земельного участка (при отсутствии адреса) в структурированном в соответствии с федеральной информационной адресной системой виде	-
1.2.	Дополнительные сведения о местоположении земельного участка	-
2.	Площадь земельного участка \pm величина погрешности определения (вычисления) площади ($P \pm \Delta P$), м ²	435 \pm 15
3.	Формула, примененная для вычисления предельной погрешности определения площади земельного участка, с подставленными значениями и итоговые (вычисленные) значения (ΔP), м ²	$\Delta P = 3.5 * M_t * \sqrt{P} = 3.5 * 0.2 * \sqrt{435} = 15$
4.	Площадь земельного участка согласно сведениям Единого государственного реестра недвижимости ($R_{\text{кад}}$), м ²	400
5.	Оценка расхождения P и $R_{\text{кад}}$ ($P - R_{\text{кад}}$), м ²	35
6.	Предельные минимальный и максимальный размеры земельного участка ($R_{\text{мин}}$ и $R_{\text{макс}}$), м ²	- -
7.	Вид (виды) разрешенного использования	Садоводство
7.1.	Дополнительные сведения об использовании земельного участка	-
8.	Кадастровый или иной государственный учетный номер (инвентарный) здания, сооружения, объекта незавершенного строительства, расположенного на земельном участке	-
9.	Сведения о земельных участках (землях общего пользования, территории общего пользования), посредством которых обеспечивается доступ	Земли общего пользования
10.	Иные сведения	-
4. Пояснения к сведениям об уточняемом земельном участке с кадастровым номером 16:16:081001:70 :		
1.	-	

Сведения об уточняемых земельных участках

1. Сведения о характерных точках границы уточняемого земельного участка с кадастровым номером 16:16:081001:64 :

Система координат МСК-16, зона 1					Зона № 1		
Обозначение характерных точек границ	Координаты, м				Метод определения координат	Формулы, примененные для расчета средней квадратической погрешности определения координат характерных точек границ (Mt), с подставленными в такие формулы значениями и итоговые (вычисленные) значения Mt, м	Описание закрепления точки
	содержатся в Едином государственном реестре недвижимости		определены в результате выполнения комплексных работ кадастровых работ				
	X	Y	X	Y			
1	2	3	4	5	6	7	8
н610У	-	-	491509.61	1319348.85	Метод спутниковых геодезических измерений (определений)	$Mt = \sqrt{(m_0^2 + m_1^2)}$	Долговременный межевой знак
471	-	-	491531.18	1319361.73	Метод спутниковых геодезических измерений (определений)	$Mt = \sqrt{(m_0^2 + m_1^2)}$	Долговременный межевой знак
468	-	-	491520.35	1319374.22	Метод спутниковых геодезических измерений (определений)	$Mt = \sqrt{(m_0^2 + m_1^2)}$	Долговременный межевой знак
467	-	-	491498.71	1319361.62	Метод спутниковых геодезических измерений (определений)	$Mt = \sqrt{(m_0^2 + m_1^2)}$	Долговременный межевой знак
н610У	-	-	491509.61	1319348.85	Метод спутниковых геодезических измерений (определений)	$Mt = \sqrt{(m_0^2 + m_1^2)}$	Долговременный межевой знак

2. Сведения о частях границ уточняемого земельного участка с кадастровым номером 16:16:081001:64 :

Обозначение части границ		Горизонтальное проложение (S), м	Описание прохождения части границ	Сведения о согласовании местоположения границ (согласовано/спорное)
от т.	до т.			
1	2	3	4	5
н610У	471	25.12	-	-
471	468	16.53	-	-
468	467	25.04	-	-
467	н610У	16.79	-	-

3. Сведения о характеристиках уточняемого земельного участка с кадастровым номером 16:16:081001:64 :

№ п/п	Наименование характеристики земельного участка	Значение характеристики
1	2	3
1.	Адрес земельного участка	-

3. Сведения о характеристиках уточняемого земельного участка с кадастровым номером 16:16:081001:64 :		
№ п/п	Наименование характеристики земельного участка	Значение характеристики
1	2	3
1.1.	Сведения о местоположении земельного участка (при отсутствии адреса) в структурированном в соответствии с федеральной информационной адресной системой виде	-
1.2.	Дополнительные сведения о местоположении земельного участка	-
2.	Площадь земельного участка ± величина погрешности определения (вычисления) площади ($P \pm \Delta P$), м ²	411 ± 14
3.	Формула, примененная для вычисления предельной погрешности определения площади земельного участка, с подставленными значениями и итоговые (вычисленные) значения (ΔP), м ²	$\Delta P = 3.5 * M_t * \sqrt{P} = 3.5 * 0,2 * \sqrt{411} = 14$
4.	Площадь земельного участка согласно сведениям Единого государственного реестра недвижимости ($R_{\text{кад}}$), м ²	400
5.	Оценка расхождения P и $R_{\text{кад}}$ ($P - R_{\text{кад}}$), м ²	11
6.	Предельные минимальный и максимальный размеры земельного участка ($R_{\text{мин}}$ и $R_{\text{макс}}$), м ²	- -
7.	Вид (виды) разрешенного использования	Садоводство
7.1.	Дополнительные сведения об использовании земельного участка	-
8.	Кадастровый или иной государственный учетный номер (инвентарный) здания, сооружения, объекта незавершенного строительства, расположенного на земельном участке	16:16:081001:1165
9.	Сведения о земельных участках (землях общего пользования, территории общего пользования), посредством которых обеспечивается доступ	Земли общего пользования
10.	Иные сведения	-
4. Пояснения к сведениям об уточняемом земельном участке с кадастровым номером 16:16:081001:64 :		
1.	-	

Сведения об уточняемых земельных участках

1. Сведения о характерных точках границы уточняемого земельного участка с кадастровым номером 16:16:081001:63 :

Система координат МСК-16, зона 1					Зона № 1		
Обозначение характерных точек границ	Координаты, м				Метод определения координат	Формулы, примененные для расчета средней квадратической погрешности определения координат характерных точек границ (Mt), с подставленными в такие формулы значениями и итоговые (вычисленные) значения Mt, м	Описание закрепления точки
	содержатся в Едином государственном реестре недвижимости		определены в результате выполнения комплексных работ кадастровых работ				
	X	Y	X	Y			
1	2	3	4	5	6	7	8
471	-	-	491531.18	1319361.73	Метод спутниковых геодезических измерений (определений)	$Mt = \sqrt{(m_0^2 + m_1^2)}$	Долговременный межевой знак
н610У	-	-	491509.61	1319348.85	Метод спутниковых геодезических измерений (определений)	$Mt = \sqrt{(m_0^2 + m_1^2)}$	Долговременный межевой знак
н615У	-	-	491520.50	1319336.15	Метод спутниковых геодезических измерений (определений)	$Mt = \sqrt{(m_0^2 + m_1^2)}$	Долговременный межевой знак
474	-	-	491541.79	1319349.56	Метод спутниковых геодезических измерений (определений)	$Mt = \sqrt{(m_0^2 + m_1^2)}$	Долговременный межевой знак
471	-	-	491531.18	1319361.73	Метод спутниковых геодезических измерений (определений)	$Mt = \sqrt{(m_0^2 + m_1^2)}$	Долговременный межевой знак

2. Сведения о частях границ уточняемого земельного участка с кадастровым номером 16:16:081001:63 :

Обозначение части границ		Горизонтальное проложение (S), м	Описание прохождения части границ	Сведения о согласовании местоположения границ (согласовано/спорное)
от т.	до т.			
1	2	3	4	5
471	н610У	25.12	-	-
н610У	н615У	16.73	-	-
н615У	474	25.16	-	-
474	471	16.15	-	-

3. Сведения о характеристиках уточняемого земельного участка с кадастровым номером 16:16:081001:63 :

№ п/п	Наименование характеристики земельного участка	Значение характеристики
1	2	3
1.	Адрес земельного участка	-

3. Сведения о характеристиках уточняемого земельного участка с кадастровым номером 16:16:081001:63 :		
№ п/п	Наименование характеристики земельного участка	Значение характеристики
1	2	3
1.1.	Сведения о местоположении земельного участка (при отсутствии адреса) в структурированном в соответствии с федеральной информационной адресной системой виде	-
1.2.	Дополнительные сведения о местоположении земельного участка	-
2.	Площадь земельного участка \pm величина погрешности определения (вычисления) площади ($P \pm \Delta P$), м ²	408 \pm 14
3.	Формула, примененная для вычисления предельной погрешности определения площади земельного участка, с подставленными значениями и итоговые (вычисленные) значения (ΔP), м ²	$\Delta P = 3.5 * M_t * \sqrt{P} = 3.5 * 0,2 * \sqrt{408} = 14$
4.	Площадь земельного участка согласно сведениям Единого государственного реестра недвижимости ($R_{\text{кад}}$), м ²	406
5.	Оценка расхождения P и $R_{\text{кад}}$ ($P - R_{\text{кад}}$), м ²	2
6.	Предельные минимальный и максимальный размеры земельного участка ($R_{\text{мин}}$ и $R_{\text{макс}}$), м ²	- -
7.	Вид (виды) разрешенного использования	для садоводства
7.1.	Дополнительные сведения об использовании земельного участка	-
8.	Кадастровый или иной государственный учетный номер (инвентарный) здания, сооружения, объекта незавершенного строительства, расположенного на земельном участке	16:16:081001:1164
9.	Сведения о земельных участках (землях общего пользования, территории общего пользования), посредством которых обеспечивается доступ	Земли общего пользования
10.	Иные сведения	-
4. Пояснения к сведениям об уточняемом земельном участке с кадастровым номером 16:16:081001:63 :		
1.	-	

Сведения об уточняемых земельных участках

1. Сведения о характерных точках границы уточняемого земельного участка с кадастровым номером 16:16:081001:1036 :

Система координат МСК-16, зона 1					Зона № 1		
Обозначение характерных точек границ	Координаты, м				Метод определения координат	Формулы, примененные для расчета средней квадратической погрешности определения координат характерных точек границ (Mt), с подставленными в такие формулы значениями и итоговые (вычисленные) значения Mt, м	Описание закрепления точки
	содержатся в Едином государственном реестре недвижимости		определены в результате выполнения комплексных кадастровых работ				
	X	Y	X	Y			
1	2	3	4	5	6	7	8
476	-	-	491552.40	1319337.32	Метод спутниковых геодезических измерений (определений)	$Mt = \sqrt{(m_0^2 + m_1^2)}$	Долговременный межевой знак
1183	-	-	491530.75	1319323.97	Метод спутниковых геодезических измерений (определений)	$Mt = \sqrt{(m_0^2 + m_1^2)}$	Долговременный межевой знак
н624У	-	-	491541.47	1319311.28	Метод спутниковых геодезических измерений (определений)	$Mt = \sqrt{(m_0^2 + m_1^2)}$	Долговременный межевой знак
н625У	-	-	491543.07	1319312.30	Метод спутниковых геодезических измерений (определений)	$Mt = \sqrt{(m_0^2 + m_1^2)}$	Долговременный межевой знак
478	-	-	491562.66	1319324.94	Метод спутниковых геодезических измерений (определений)	$Mt = \sqrt{(m_0^2 + m_1^2)}$	Долговременный межевой знак
476	-	-	491552.40	1319337.32	Метод спутниковых геодезических измерений (определений)	$Mt = \sqrt{(m_0^2 + m_1^2)}$	Долговременный межевой знак

2. Сведения о частях границ уточняемого земельного участка с кадастровым номером 16:16:081001:1036 :

Обозначение части границ		Горизонтальное проложение (S), м	Описание прохождения части границ	Сведения о согласовании местоположения границ (согласовано/спорное)
от т.	до т.			
1	2	3	4	5
476	1183	25.44	-	-
1183	н624У	16.61	-	-
н624У	н625У	1.90	-	-
н625У	478	23.31	-	-
478	476	16.08	-	-

3. Сведения о характеристиках уточняемого земельного участка с кадастровым номером 16:16:081001:1036 :		
№ п/п	Наименование характеристики земельного участка	Значение характеристики
1	2	3
1.	Адрес земельного участка	-
1.1.	Сведения о местоположении земельного участка (при отсутствии адреса) в структурированном в соответствии с федеральной информационной адресной системой виде	-
1.2.	Дополнительные сведения о местоположении земельного участка	-
2.	Площадь земельного участка \pm величина погрешности определения (вычисления) площади ($P \pm \Delta P$), м ²	410 \pm 14
3.	Формула, примененная для вычисления предельной погрешности определения площади земельного участка, с подставленными значениями и итоговые (вычисленные) значения (ΔP), м ²	$\Delta P = 3.5 * M_t * \sqrt{P} = 3.5 * 0.2 * \sqrt{410} = 14$
4.	Площадь земельного участка согласно сведениям Единого государственного реестра недвижимости ($R_{\text{кад}}$), м ²	400
5.	Оценка расхождения P и $R_{\text{кад}}$ ($P - R_{\text{кад}}$), м ²	10
6.	Предельные минимальный и максимальный размеры земельного участка ($R_{\text{мин}}$ и $R_{\text{макс}}$), м ²	- -
7.	Вид (виды) разрешенного использования	Садоводство
7.1.	Дополнительные сведения об использовании земельного участка	-
8.	Кадастровый или иной государственный учетный номер (инвентарный) здания, сооружения, объекта незавершенного строительства, расположенного на земельном участке	16:16:081001:1247
9.	Сведения о земельных участках (землях общего пользования, территории общего пользования), посредством которых обеспечивается доступ	Земли общего пользования
10.	Иные сведения	-
4. Пояснения к сведениям об уточняемом земельном участке с кадастровым номером 16:16:081001:1036 :		
1.	-	

Сведения об уточняемых земельных участках

1. Сведения о характерных точках границы уточняемого земельного участка с кадастровым номером 16:16:081001:60 :

Система координат МСК-16, зона 1					Зона № 1		
Обозначение характерных точек границ	Координаты, м				Метод определения координат	Формулы, примененные для расчета средней квадратической погрешности определения координат характерных точек границ (Mt), с подставленными в такие формулы значениями и итоговые (вычисленные) значения Mt, м	Описание закрепления точки
	содержатся в Едином государственном реестре недвижимости		определены в результате выполнения комплексных работ кадастровых работ				
	X	Y	X	Y			
1	2	3	4	5	6	7	8
479	-	-	491574.45	1319310.47	Метод спутниковых геодезических измерений (определений)	$Mt = \sqrt{(m_0^2 + m_1^2)}$	Долговременный межевой знак
478	-	-	491562.66	1319324.94	Метод спутниковых геодезических измерений (определений)	$Mt = \sqrt{(m_0^2 + m_1^2)}$	Долговременный межевой знак
н625У	-	-	491543.07	1319312.30	Метод спутниковых геодезических измерений (определений)	$Mt = \sqrt{(m_0^2 + m_1^2)}$	Долговременный межевой знак
н630У	-	-	491555.95	1319297.27	Метод спутниковых геодезических измерений (определений)	$Mt = \sqrt{(m_0^2 + m_1^2)}$	Долговременный межевой знак
479	-	-	491574.45	1319310.47	Метод спутниковых геодезических измерений (определений)	$Mt = \sqrt{(m_0^2 + m_1^2)}$	Долговременный межевой знак

2. Сведения о частях границ уточняемого земельного участка с кадастровым номером 16:16:081001:60 :

Обозначение части границ		Горизонтальное проложение (S), м	Описание прохождения части границ	Сведения о согласовании местоположения границ (согласовано/спорное)
от т.	до т.			
1	2	3	4	5
479	478	18.67	-	-
478	н625У	23.31	-	-
н625У	н630У	19.79	-	-
н630У	479	22.73	-	-

3. Сведения о характеристиках уточняемого земельного участка с кадастровым номером 16:16:081001:60 :

№ п/п	Наименование характеристики земельного участка	Значение характеристики
1	2	3
1.	Адрес земельного участка	-

3. Сведения о характеристиках уточняемого земельного участка с кадастровым номером 16:16:081001:60 :		
№ п/п	Наименование характеристики земельного участка	Значение характеристики
1	2	3
1.1.	Сведения о местоположении земельного участка (при отсутствии адреса) в структурированном в соответствии с федеральной информационной адресной системой виде	-
1.2.	Дополнительные сведения о местоположении земельного участка	-
2.	Площадь земельного участка \pm величина погрешности определения (вычисления) площади ($P \pm \Delta P$), м ²	440 \pm 15
3.	Формула, примененная для вычисления предельной погрешности определения площади земельного участка, с подставленными значениями и итоговые (вычисленные) значения (ΔP), м ²	$\Delta P = 3.5 * M_t * \sqrt{P} = 3.5 * 0,2 * \sqrt{440} = 15$
4.	Площадь земельного участка согласно сведениям Единого государственного реестра недвижимости ($R_{\text{кад}}$), м ²	400
5.	Оценка расхождения P и $R_{\text{кад}}$ ($P - R_{\text{кад}}$), м ²	40
6.	Предельные минимальный и максимальный размеры земельного участка ($R_{\text{мин}}$ и $R_{\text{макс}}$), м ²	- -
7.	Вид (виды) разрешенного использования	Для ведения садоводства
7.1.	Дополнительные сведения об использовании земельного участка	-
8.	Кадастровый или иной государственный учетный номер (инвентарный) здания, сооружения, объекта незавершенного строительства, расположенного на земельном участке	16:16:081001:1152
9.	Сведения о земельных участках (землях общего пользования, территории общего пользования), посредством которых обеспечивается доступ	Земли общего пользования
10.	Иные сведения	-
4. Пояснения к сведениям об уточняемом земельном участке с кадастровым номером 16:16:081001:60 :		
1.	-	

Сведения об уточняемых земельных участках

1. Сведения о характерных точках границы уточняемого земельного участка с кадастровым номером 16:16:081001:1044 :

Система координат МСК-16, зона 1					Зона № 1		
Обозначение характерных точек границ	Координаты, м				Метод определения координат	Формулы, примененные для расчета средней квадратической погрешности определения координат характерных точек границ (Mt), с подставленными в такие формулы значениями и итоговые (вычисленные) значения Mt, м	Описание закрепления точки
	содержатся в Едином государственном реестре недвижимости		определены в результате выполнения комплексных работ кадастровых работ				
	X	Y	X	Y			
1	2	3	4	5	6	7	8
н635У	-	-	491593.68	1319216.17	Метод спутниковых геодезических измерений (определений)	$Mt = \sqrt{(m_0^2 + m_1^2)}$	Долговременный межевой знак
н636У	-	-	491611.02	1319225.66	Метод спутниковых геодезических измерений (определений)	$Mt = \sqrt{(m_0^2 + m_1^2)}$	Долговременный межевой знак
418	-	-	491601.29	1319245.62	Метод спутниковых геодезических измерений (определений)	$Mt = \sqrt{(m_0^2 + m_1^2)}$	Долговременный межевой знак
417	-	-	491584.68	1319235.14	Метод спутниковых геодезических измерений (определений)	$Mt = \sqrt{(m_0^2 + m_1^2)}$	Долговременный межевой знак
н635У	-	-	491593.68	1319216.17	Метод спутниковых геодезических измерений (определений)	$Mt = \sqrt{(m_0^2 + m_1^2)}$	Долговременный межевой знак

2. Сведения о частях границ уточняемого земельного участка с кадастровым номером 16:16:081001:1044 :

Обозначение части границ		Горизонтальное проложение (S), м	Описание прохождения части границ	Сведения о согласовании местоположения границ (согласовано/спорное)
от т.	до т.			
1	2	3	4	5
н635У	н636У	19.77	-	-
н636У	418	22.21	-	-
418	417	19.64	-	-
417	н635У	21.00	-	-

3. Сведения о характеристиках уточняемого земельного участка с кадастровым номером 16:16:081001:1044 :

№ п/п	Наименование характеристики земельного участка	Значение характеристики
1	2	3
1.	Адрес земельного участка	-

3. Сведения о характеристиках уточняемого земельного участка с кадастровым номером 16:16:081001:1044 :		
№ п/п	Наименование характеристики земельного участка	Значение характеристики
1	2	3
1.1.	Сведения о местоположении земельного участка (при отсутствии адреса) в структурированном в соответствии с федеральной информационной адресной системой виде	-
1.2.	Дополнительные сведения о местоположении земельного участка	-
2.	Площадь земельного участка \pm величина погрешности определения (вычисления) площади ($P \pm \Delta P$), м ²	424 \pm 14
3.	Формула, примененная для вычисления предельной погрешности определения площади земельного участка, с подставленными значениями и итоговые (вычисленные) значения (ΔP), м ²	$\Delta P = 3.5 * M_t * \sqrt{P} = 3.5 * 0,2 * \sqrt{424} = 14$
4.	Площадь земельного участка согласно сведениям Единого государственного реестра недвижимости ($R_{\text{кад}}$), м ²	400
5.	Оценка расхождения P и $R_{\text{кад}}$ ($P - R_{\text{кад}}$), м ²	24
6.	Предельные минимальный и максимальный размеры земельного участка ($R_{\text{мин}}$ и $R_{\text{макс}}$), м ²	- -
7.	Вид (виды) разрешенного использования	Садоводство
7.1.	Дополнительные сведения об использовании земельного участка	-
8.	Кадастровый или иной государственный учетный номер (инвентарный) здания, сооружения, объекта незавершенного строительства, расположенного на земельном участке	16:16:081001:1264
9.	Сведения о земельных участках (землях общего пользования, территории общего пользования), посредством которых обеспечивается доступ	Земли общего пользования
10.	Иные сведения	-
4. Пояснения к сведениям об уточняемом земельном участке с кадастровым номером 16:16:081001:1044 :		
1.	-	

Сведения об уточняемых земельных участках

1. Сведения о характерных точках границы уточняемого земельного участка с кадастровым номером 16:16:081001:1011 :

Система координат МСК-16, зона 1					Зона № 1		
Обозначение характерных точек границ	Координаты, м				Метод определения координат	Формулы, примененные для расчета средней квадратической погрешности определения координат характерных точек границ (Mt), с подставленными в такие формулы значениями и итоговые (вычисленные) значения Mt, м	Описание закрепления точки
	содержатся в Едином государственном реестре недвижимости		определены в результате выполнения комплексных работ кадастровых работ				
	X	Y	X	Y			
1	2	3	4	5	6	7	8
421	-	-	491568.68	1319230.60	Метод спутниковых геодезических измерений (определений)	$Mt = \sqrt{(m_0^2 + m_1^2)}$	Долговременный межевой знак
420	-	-	491582.53	1319239.64	Метод спутниковых геодезических измерений (определений)	$Mt = \sqrt{(m_0^2 + m_1^2)}$	Долговременный межевой знак
н644У	-	-	491567.10	1319259.82	Метод спутниковых геодезических измерений (определений)	$Mt = \sqrt{(m_0^2 + m_1^2)}$	Долговременный межевой знак
н643У	-	-	491555.35	1319252.51	Метод спутниковых геодезических измерений (определений)	$Mt = \sqrt{(m_0^2 + m_1^2)}$	Долговременный межевой знак
421	-	-	491568.68	1319230.60	Метод спутниковых геодезических измерений (определений)	$Mt = \sqrt{(m_0^2 + m_1^2)}$	Долговременный межевой знак

2. Сведения о частях границ уточняемого земельного участка с кадастровым номером 16:16:081001:1011 :

Обозначение части границ		Горизонтальное проложение (S), м	Описание прохождения части границ	Сведения о согласовании местоположения границ (согласовано/спорное)
от т.	до т.			
1	2	3	4	5
421	420	16.54	-	-
420	н644У	25.40	-	-
н644У	н643У	13.84	-	-
н643У	421	25.65	-	-

3. Сведения о характеристиках уточняемого земельного участка с кадастровым номером 16:16:081001:1011 :

№ п/п	Наименование характеристики земельного участка	Значение характеристики
1	2	3
1.	Адрес земельного участка	-

3. Сведения о характеристиках уточняемого земельного участка с кадастровым номером 16:16:081001:1011 :		
№ п/п	Наименование характеристики земельного участка	Значение характеристики
1	2	3
1.1.	Сведения о местоположении земельного участка (при отсутствии адреса) в структурированном в соответствии с федеральной информационной адресной системой виде	-
1.2.	Дополнительные сведения о местоположении земельного участка	-
2.	Площадь земельного участка \pm величина погрешности определения (вычисления) площади ($P \pm \Delta P$), м ²	387 \pm 14
3.	Формула, примененная для вычисления предельной погрешности определения площади земельного участка, с подставленными значениями и итоговые (вычисленные) значения (ΔP), м ²	$\Delta P = 3.5 * M_t * \sqrt{P} = 3.5 * 0,2 * \sqrt{387} = 14$
4.	Площадь земельного участка согласно сведениям Единого государственного реестра недвижимости (Ркад), м ²	400
5.	Оценка расхождения Р и Ркад (Р - Ркад), м ²	13
6.	Предельные минимальный и максимальный размеры земельного участка (Рмин и Рмакс), м ²	- -
7.	Вид (виды) разрешенного использования	Садоводство
7.1.	Дополнительные сведения об использовании земельного участка	-
8.	Кадастровый или иной государственный учетный номер (инвентарный) здания, сооружения, объекта незавершенного строительства, расположенного на земельном участке	-
9.	Сведения о земельных участках (землях общего пользования, территории общего пользования), посредством которых обеспечивается доступ	Земли общего пользования
10.	Иные сведения	-
4. Пояснения к сведениям об уточняемом земельном участке с кадастровым номером 16:16:081001:1011 :		
1.	-	

Сведения об уточняемых земельных участках

1. Сведения о характерных точках границы уточняемого земельного участка с кадастровым номером 16:16:081001:1002 :

Система координат МСК-16, зона 1

Зона № 1

Обозначение характерных точек границ	Координаты, м				Метод определения координат	Формулы, примененные для расчета средней квадратической погрешности определения координат характерных точек границ (Mt), с подставленными в такие формулы значениями и итоговые (вычисленные) значения Mt, м	Описание закрепления точки
	содержатся в Едином государственном реестре недвижимости		определены в результате выполнения комплексных работ кадастровых работ				
	X	Y	X	Y			
1	2	3	4	5	6	7	8
422	-	-	491554.85	1319222.62	Метод спутниковых геодезических измерений (определений)	$Mt = \sqrt{(m_0^2 + m_1^2)}$	Долговременный межевой знак
421	-	-	491568.68	1319230.60	Метод спутниковых геодезических измерений (определений)	$Mt = \sqrt{(m_0^2 + m_1^2)}$	Долговременный межевой знак
н643У	-	-	491555.35	1319252.51	Метод спутниковых геодезических измерений (определений)	$Mt = \sqrt{(m_0^2 + m_1^2)}$	Долговременный межевой знак
1197	-	-	491553.19	1319251.16	Метод спутниковых геодезических измерений (определений)	$Mt = \sqrt{(m_0^2 + m_1^2)}$	Долговременный межевой знак
н645У	-	-	491542.14	1319244.66	Метод спутниковых геодезических измерений (определений)	$Mt = \sqrt{(m_0^2 + m_1^2)}$	Долговременный межевой знак
422	-	-	491554.85	1319222.62	Метод спутниковых геодезических измерений (определений)	$Mt = \sqrt{(m_0^2 + m_1^2)}$	Долговременный межевой знак

2. Сведения о частях границ уточняемого земельного участка с кадастровым номером 16:16:081001:1002 :

Обозначение части границ		Горизонтальное проложение (S), м	Описание прохождения части границ	Сведения о согласовании местоположения границ (согласовано/спорное)
от т.	до т.			
1	2	3	4	5
422	421	15.97	-	-
421	н643У	25.65	-	-
н643У	1197	2.55	-	-
1197	н645У	12.82	-	-
н645У	422	25.44	-	-

3. Сведения о характеристиках уточняемого земельного участка с кадастровым номером 16:16:081001:1002 :		
№ п/п	Наименование характеристики земельного участка	Значение характеристики
1	2	3
1.	Адрес земельного участка	-
1.1.	Сведения о местоположении земельного участка (при отсутствии адреса) в структурированном в соответствии с федеральной информационной адресной системой виде	-
1.2.	Дополнительные сведения о местоположении земельного участка	-
2.	Площадь земельного участка ± величина погрешности определения (вычисления) площади ($P \pm \Delta P$), м ²	400 ± 14
3.	Формула, примененная для вычисления предельной погрешности определения площади земельного участка, с подставленными значениями и итоговые (вычисленные) значения (ΔP), м ²	$\Delta P = 3.5 * M_t * \sqrt{P} = 3.5 * 0.2 * \sqrt{400} = 14$
4.	Площадь земельного участка согласно сведениям Единого государственного реестра недвижимости ($P_{\text{кад}}$), м ²	400
5.	Оценка расхождения P и $P_{\text{кад}}$ ($P - P_{\text{кад}}$), м ²	-
6.	Предельные минимальный и максимальный размеры земельного участка ($P_{\text{мин}}$ и $P_{\text{макс}}$), м ²	- -
7.	Вид (виды) разрешенного использования	Садоводство
7.1.	Дополнительные сведения об использовании земельного участка	-
8.	Кадастровый или иной государственный учетный номер (инвентарный) здания, сооружения, объекта незавершенного строительства, расположенного на земельном участке	-
9.	Сведения о земельных участках (землях общего пользования, территории общего пользования), посредством которых обеспечивается доступ	Земли общего пользования
10.	Иные сведения	-
4. Пояснения к сведениям об уточняемом земельном участке с кадастровым номером 16:16:081001:1002 :		
1.	-	

Сведения об уточняемых земельных участках

1. Сведения о характерных точках границы уточняемого земельного участка с кадастровым номером 16:16:000000:9547 :

Система координат МСК-16, зона 1					Зона № 1		
Обозначение характерных точек границ	Координаты, м				Метод определения координат	Формулы, примененные для расчета средней квадратической погрешности определения координат характерных точек границ (Mt), с подставленными в такие формулы значениями и итоговые (вычисленные) значения Mt, м	Описание закрепления точки
	содержатся в Едином государственном реестре недвижимости		определены в результате выполнения комплексных кадастровых работ				
	X	Y	X	Y			
1	2	3	4	5	6	7	8
н642У	-	-	491581.02	1319204.54	Метод спутниковых геодезических измерений (определений)	$Mt = \sqrt{(m_0^2 + m_1^2)}$	Долговременный межевой знак
1191	-	-	491579.58	1319207.67	Метод спутниковых геодезических измерений (определений)	$Mt = \sqrt{(m_0^2 + m_1^2)}$	Долговременный межевой знак
416	-	-	491570.80	1319226.81	Метод спутниковых геодезических измерений (определений)	$Mt = \sqrt{(m_0^2 + m_1^2)}$	Долговременный межевой знак
414	-	-	491556.33	1319218.28	Метод спутниковых геодезических измерений (определений)	$Mt = \sqrt{(m_0^2 + m_1^2)}$	Долговременный межевой знак
н646У	-	-	491565.45	1319198.71	Метод спутниковых геодезических измерений (определений)	$Mt = \sqrt{(m_0^2 + m_1^2)}$	Долговременный межевой знак
н647У	-	-	491566.28	1319196.89	Метод спутниковых геодезических измерений (определений)	$Mt = \sqrt{(m_0^2 + m_1^2)}$	Долговременный межевой знак
н642У	-	-	491581.02	1319204.54	Метод спутниковых геодезических измерений (определений)	$Mt = \sqrt{(m_0^2 + m_1^2)}$	Долговременный межевой знак

2. Сведения о частях границ уточняемого земельного участка с кадастровым номером 16:16:000000:9547 :

Обозначение части границ		Горизонтальное проложение (S), м	Описание прохождения части границ	Сведения о согласовании местоположения границ (согласовано/спорное)
от т.	до т.			
1	2	3	4	5
н642У	1191	3.45	-	-
1191	416	21.06	-	-
416	414	16.80	-	-
414	н646У	21.59	-	-

2. Сведения о частях границ уточняемого земельного участка с кадастровым номером 16:16:000000:9547 :				
Обозначение части границ		Горизонтальное проложение (S), м	Описание прохождения части границ	Сведения о согласовании местоположения границ (согласовано/спорное)
от т.	до т.			
1	2	3	4	5
н646У	н647У	2.00	-	-
н647У	н642У	16.61	-	-
3. Сведения о характеристиках уточняемого земельного участка с кадастровым номером 16:16:000000:9547 :				
№ п/п	Наименование характеристики земельного участка		Значение характеристики	
1	2		3	
1.	Адрес земельного участка		-	
1.1.	Сведения о местоположении земельного участка (при отсутствии адреса) в структурированном в соответствии с федеральной информационной адресной системой виде		-	
1.2.	Дополнительные сведения о местоположении земельного участка		-	
2.	Площадь земельного участка ± величина погрешности определения (вычисления) площади ($P \pm \Delta P$), м ²		400 ± 14	
3.	Формула, примененная для вычисления предельной погрешности определения площади земельного участка, с подставленными значениями и итоговые (вычисленные) значения (ΔP), м ²		$\Delta P = 3.5 * M_t * \sqrt{P} = 3.5 * 0.2 * \sqrt{400} = 14$	
4.	Площадь земельного участка согласно сведениям Единого государственного реестра недвижимости (Ркад), м ²		400	
5.	Оценка расхождения Р и Ркад (Р - Ркад), м ²		-	
6.	Предельные минимальный и максимальный размеры земельного участка (Рмин и Рмакс), м ²		- -	
7.	Вид (виды) разрешенного использования		для садоводства	
7.1.	Дополнительные сведения об использовании земельного участка		-	
8.	Кадастровый или иной государственный учетный номер (инвентарный) здания, сооружения, объекта незавершенного строительства, расположенного на земельном участке		-	
9.	Сведения о земельных участках (землях общего пользования, территории общего пользования), посредством которых обеспечивается доступ		Земли общего пользования	
10.	Иные сведения		-	
4. Пояснения к сведениям об уточняемом земельном участке с кадастровым номером 16:16:000000:9547 :				
1.	-			

Сведения об уточняемых земельных участках

1. Сведения о характерных точках границы уточняемого земельного участка с кадастровым номером 16:16:081001:1028 :

Система координат МСК-16, зона 1

Зона № 1

Обозначение характерных точек границ	Координаты, м				Метод определения координат	Формулы, примененные для расчета средней квадратической погрешности определения координат характерных точек границ (Mt), с подставленными в такие формулы значениями и итоговые (вычисленные) значения Mt, м	Описание закрепления точки
	содержатся в Едином государственном реестре недвижимости		определены в результате выполнения комплексных работ кадастровых работ				
	X	Y	X	Y			
1	2	3	4	5	6	7	8
1207	-	-	491576.41	1319174.82	Метод спутниковых геодезических измерений (определений)	$Mt = \sqrt{(m_0^2 + m_1^2)}$	Долговременный межевой знак
407	-	-	491590.87	1319181.82	Метод спутниковых геодезических измерений (определений)	$Mt = \sqrt{(m_0^2 + m_1^2)}$	Долговременный межевой знак
н642У	-	-	491581.02	1319204.54	Метод спутниковых геодезических измерений (определений)	$Mt = \sqrt{(m_0^2 + m_1^2)}$	Долговременный межевой знак
н647У	-	-	491566.28	1319196.89	Метод спутниковых геодезических измерений (определений)	$Mt = \sqrt{(m_0^2 + m_1^2)}$	Долговременный межевой знак
н652У	-	-	491566.92	1319195.50	Метод спутниковых геодезических измерений (определений)	$Mt = \sqrt{(m_0^2 + m_1^2)}$	Долговременный межевой знак
1207	-	-	491576.41	1319174.82	Метод спутниковых геодезических измерений (определений)	$Mt = \sqrt{(m_0^2 + m_1^2)}$	Долговременный межевой знак

2. Сведения о частях границ уточняемого земельного участка с кадастровым номером 16:16:081001:1028 :

Обозначение части границ		Горизонтальное проложение (S), м	Описание прохождения части границ	Сведения о согласовании местоположения границ (согласовано/спорное)
от т.	до т.			
1	2	3	4	5
1207	407	16.07	-	-
407	н642У	24.76	-	-
н642У	н647У	16.61	-	-
н647У	н652У	1.53	-	-
н652У	1207	22.75	-	-

3. Сведения о характеристиках уточняемого земельного участка с кадастровым номером 16:16:081001:1028 :		
№ п/п	Наименование характеристики земельного участка	Значение характеристики
1	2	3
1.	Адрес земельного участка	-
1.1.	Сведения о местоположении земельного участка (при отсутствии адреса) в структурированном в соответствии с федеральной информационной адресной системой виде	-
1.2.	Дополнительные сведения о местоположении земельного участка	-
2.	Площадь земельного участка \pm величина погрешности определения (вычисления) площади ($P \pm \Delta P$), м ²	400 \pm 14
3.	Формула, примененная для вычисления предельной погрешности определения площади земельного участка, с подставленными значениями и итоговые (вычисленные) значения (ΔP), м ²	$\Delta P = 3.5 * M_t * \sqrt{P} = 3.5 * 0.2 * \sqrt{400} = 14$
4.	Площадь земельного участка согласно сведениям Единого государственного реестра недвижимости ($P_{\text{кад}}$), м ²	400
5.	Оценка расхождения P и $P_{\text{кад}}$ ($P - P_{\text{кад}}$), м ²	-
6.	Предельные минимальный и максимальный размеры земельного участка ($P_{\text{мин}}$ и $P_{\text{макс}}$), м ²	- -
7.	Вид (виды) разрешенного использования	Садоводство
7.1.	Дополнительные сведения об использовании земельного участка	-
8.	Кадастровый или иной государственный учетный номер (инвентарный) здания, сооружения, объекта незавершенного строительства, расположенного на земельном участке	16:16:081001:1121
9.	Сведения о земельных участках (землях общего пользования, территории общего пользования), посредством которых обеспечивается доступ	Земли общего пользования
10.	Иные сведения	-
4. Пояснения к сведениям об уточняемом земельном участке с кадастровым номером 16:16:081001:1028 :		
1.	-	

Сведения об уточняемых земельных участках

1. Сведения о характерных точках границы уточняемого земельного участка с кадастровым номером 16:16:081001:1085 :

Система координат МСК-16, зона 1					Зона № 1		
Обозначение характерных точек границ	Координаты, м				Метод определения координат	Формулы, примененные для расчета средней квадратической погрешности определения координат характерных точек границ (Mt), с подставленными в такие формулы значениями и итоговые (вычисленные) значения Mt, м	Описание закрепления точки
	содержатся в Едином государственном реестре недвижимости		определены в результате выполнения комплексных кадастровых работ				
	X	Y	X	Y			
1	2	3	4	5	6	7	8
1197	-	-	491553.19	1319251.16	Метод спутниковых геодезических измерений (определений)	$Mt = \sqrt{(m_0^2 + m_1^2)}$	Долговременный межевой знак
1196	-	-	491542.35	1319267.99	Метод спутниковых геодезических измерений (определений)	$Mt = \sqrt{(m_0^2 + m_1^2)}$	Долговременный межевой знак
431	-	-	491528.00	1319258.94	Метод спутниковых геодезических измерений (определений)	$Mt = \sqrt{(m_0^2 + m_1^2)}$	Долговременный межевой знак
430	-	-	491530.69	1319248.33	Метод спутниковых геодезических измерений (определений)	$Mt = \sqrt{(m_0^2 + m_1^2)}$	Долговременный межевой знак
429	-	-	491532.38	1319238.91	Метод спутниковых геодезических измерений (определений)	$Mt = \sqrt{(m_0^2 + m_1^2)}$	Долговременный межевой знак
н645У	-	-	491542.14	1319244.66	Метод спутниковых геодезических измерений (определений)	$Mt = \sqrt{(m_0^2 + m_1^2)}$	Долговременный межевой знак
1197	-	-	491553.19	1319251.16	Метод спутниковых геодезических измерений (определений)	$Mt = \sqrt{(m_0^2 + m_1^2)}$	Долговременный межевой знак

2. Сведения о частях границ уточняемого земельного участка с кадастровым номером 16:16:081001:1085 :

Обозначение части границ		Горизонтальное проложение (S), м	Описание прохождения части границ	Сведения о согласовании местоположения границ (согласовано/спорное)
от т.	до т.			
1	2	3	4	5
1197	1196	20.02	-	-
1196	431	16.97	-	-
431	430	10.95	-	-
430	429	9.57	-	-

2. Сведения о частях границ уточняемого земельного участка с кадастровым номером 16:16:081001:1085 :				
Обозначение части границ		Горизонтальное проложение (S), м	Описание прохождения части границ	Сведения о согласовании местоположения границ (согласовано/спорное)
от т.	до т.			
1	2	3	4	5
429	н645У	11.33	-	-
н645У	1197	12.82	-	-
3. Сведения о характеристиках уточняемого земельного участка с кадастровым номером 16:16:081001:1085 :				
№ п/п	Наименование характеристики земельного участка		Значение характеристики	
1	2		3	
1.	Адрес земельного участка		-	
1.1.	Сведения о местоположении земельного участка (при отсутствии адреса) в структурированном в соответствии с федеральной информационной адресной системой виде		-	
1.2.	Дополнительные сведения о местоположении земельного участка		-	
2.	Площадь земельного участка ± величина погрешности определения (вычисления) площади ($P \pm \Delta P$), м ²		401 ± 14	
3.	Формула, примененная для вычисления предельной погрешности определения площади земельного участка, с подставленными значениями и итоговые (вычисленные) значения (ΔP), м ²		$\Delta P = 3.5 * M_t * \sqrt{P} = 3.5 * 0.2 * \sqrt{401} = 14$	
4.	Площадь земельного участка согласно сведениям Единого государственного реестра недвижимости (Ркад), м ²		378	
5.	Оценка расхождения P и Ркад (P - Ркад), м ²		23	
6.	Предельные минимальный и максимальный размеры земельного участка (Рмин и Рмакс), м ²		- -	
7.	Вид (виды) разрешенного использования		Садоводство	
7.1.	Дополнительные сведения об использовании земельного участка		-	
8.	Кадастровый или иной государственный учетный номер (инвентарный) здания, сооружения, объекта незавершенного строительства, расположенного на земельном участке		-	
9.	Сведения о земельных участках (землях общего пользования, территории общего пользования), посредством которых обеспечивается доступ		Земли общего пользования	
10.	Иные сведения		-	
4. Пояснения к сведениям об уточняемом земельном участке с кадастровым номером 16:16:081001:1085 :				
1.	-			

Сведения об уточняемых земельных участках

1. Сведения о характерных точках границы уточняемого земельного участка с кадастровым номером 16:16:081001:1017 :

Система координат МСК-16, зона 1					Зона № 1		
Обозначение характерных точек границ	Координаты, м				Метод определения координат	Формулы, примененные для расчета средней квадратической погрешности определения координат характерных точек границ (Mt), с подставленными в такие формулы значениями и итоговые (вычисленные) значения Mt, м	Описание закрепления точки
	содержатся в Едином государственном реестре недвижимости		определены в результате выполнения комплексных работ кадастровых работ				
	X	Y	X	Y			
1	2	3	4	5	6	7	8
1183	-	-	491530.75	1319323.97	Метод спутниковых геодезических измерений (определений)	$Mt = \sqrt{(m_0^2 + m_1^2)}$	Долговременный межевой знак
455	-	-	491509.84	1319308.65	Метод спутниковых геодезических измерений (определений)	$Mt = \sqrt{(m_0^2 + m_1^2)}$	Долговременный межевой знак
454	-	-	491521.95	1319295.43	Метод спутниковых геодезических измерений (определений)	$Mt = \sqrt{(m_0^2 + m_1^2)}$	Долговременный межевой знак
н624У	-	-	491541.47	1319311.28	Метод спутниковых геодезических измерений (определений)	$Mt = \sqrt{(m_0^2 + m_1^2)}$	Долговременный межевой знак
1183	-	-	491530.75	1319323.97	Метод спутниковых геодезических измерений (определений)	$Mt = \sqrt{(m_0^2 + m_1^2)}$	Долговременный межевой знак

2. Сведения о частях границ уточняемого земельного участка с кадастровым номером 16:16:081001:1017 :

Обозначение части границ		Горизонтальное проложение (S), м	Описание прохождения части границ	Сведения о согласовании местоположения границ (согласовано/спорное)
от т.	до т.			
1	2	3	4	5
1183	455	25.92	-	-
455	454	17.93	-	-
454	н624У	25.14	-	-
н624У	1183	16.61	-	-

3. Сведения о характеристиках уточняемого земельного участка с кадастровым номером 16:16:081001:1017 :

№ п/п	Наименование характеристики земельного участка	Значение характеристики
1	2	3
1.	Адрес земельного участка	-

3. Сведения о характеристиках уточняемого земельного участка с кадастровым номером 16:16:081001:1017 :		
№ п/п	Наименование характеристики земельного участка	Значение характеристики
1	2	3
1.1.	Сведения о местоположении земельного участка (при отсутствии адреса) в структурированном в соответствии с федеральной информационной адресной системой виде	-
1.2.	Дополнительные сведения о местоположении земельного участка	-
2.	Площадь земельного участка \pm величина погрешности определения (вычисления) площади ($P \pm \Delta P$), м ²	440 \pm 15
3.	Формула, примененная для вычисления предельной погрешности определения площади земельного участка, с подставленными значениями и итоговые (вычисленные) значения (ΔP), м ²	$\Delta P = 3.5 * M_t * \sqrt{P} = 3.5 * 0,2 * \sqrt{440} = 15$
4.	Площадь земельного участка согласно сведениям Единого государственного реестра недвижимости (Ркад), м ²	400
5.	Оценка расхождения Р и Ркад (Р - Ркад), м ²	40
6.	Предельные минимальный и максимальный размеры земельного участка (Рмин и Рмакс), м ²	- -
7.	Вид (виды) разрешенного использования	Садоводство
7.1.	Дополнительные сведения об использовании земельного участка	-
8.	Кадастровый или иной государственный учетный номер (инвентарный) здания, сооружения, объекта незавершенного строительства, расположенного на земельном участке	-
9.	Сведения о земельных участках (землях общего пользования, территории общего пользования), посредством которых обеспечивается доступ	Земли общего пользования
10.	Иные сведения	-
4. Пояснения к сведениям об уточняемом земельном участке с кадастровым номером 16:16:081001:1017 :		
1.	-	

Сведения об уточняемых земельных участках

1. Сведения о характерных точках границы уточняемого земельного участка с кадастровым номером 16:16:081001:42 :

Система координат МСК-16, зона 1					Зона № 1		
Обозначение характерных точек границ	Координаты, м				Метод определения координат	Формулы, примененные для расчета средней квадратической погрешности определения координат характерных точек границ (Mt), с подставленными в такие формулы значениями и итоговые (вычисленные) значения Mt, м	Описание закрепле ния точки
	содержатся в Едином государственном реестре недвижимости		определены в результате выполнения комплексных кадастровых работ				
	X	Y	X	Y			
1	2	3	4	5	6	7	8
н615У	-	-	491520.50	1319336.15	Метод спутниковых геодезических измерений (определений)	$Mt = \sqrt{(m_0^2 + m_1^2)}$	Долговремен ный межевой знак
459	-	-	491498.35	1319322.07	Метод спутниковых геодезических измерений (определений)	$Mt = \sqrt{(m_0^2 + m_1^2)}$	Долговремен ный межевой знак
456	-	-	491505.16	1319313.26	Метод спутниковых геодезических измерений (определений)	$Mt = \sqrt{(m_0^2 + m_1^2)}$	Долговремен ный межевой знак
455	-	-	491509.84	1319308.65	Метод спутниковых геодезических измерений (определений)	$Mt = \sqrt{(m_0^2 + m_1^2)}$	Долговремен ный межевой знак
1183	-	-	491530.75	1319323.97	Метод спутниковых геодезических измерений (определений)	$Mt = \sqrt{(m_0^2 + m_1^2)}$	Долговремен ный межевой знак
н615У	-	-	491520.50	1319336.15	Метод спутниковых геодезических измерений (определений)	$Mt = \sqrt{(m_0^2 + m_1^2)}$	Долговремен ный межевой знак

2. Сведения о частях границ уточняемого земельного участка с кадастровым номером 16:16:081001:42 :

Обозначение части границ		Горизонтальное проложение (S), м	Описание прохождения части границ	Сведения о согласовании местоположения границ (согласовано/спорное)
от т.	до т.			
1	2	3	4	5
н615У	459	26.25	-	-
459	456	11.14	-	-
456	455	6.57	-	-
455	1183	25.92	-	-
1183	н615У	15.92	-	-

3. Сведения о характеристиках уточняемого земельного участка с кадастровым номером 16:16:081001:42 :		
№ п/п	Наименование характеристики земельного участка	Значение характеристики
1	2	3
1.	Адрес земельного участка	-
1.1.	Сведения о местоположении земельного участка (при отсутствии адреса) в структурированном в соответствии с федеральной информационной адресной системой виде	-
1.2.	Дополнительные сведения о местоположении земельного участка	-
2.	Площадь земельного участка \pm величина погрешности определения (вычисления) площади ($P \pm \Delta P$), м ²	440 \pm 15
3.	Формула, примененная для вычисления предельной погрешности определения площади земельного участка, с подставленными значениями и итоговые (вычисленные) значения (ΔP), м ²	$\Delta P = 3.5 * M_t * \sqrt{P} = 3.5 * 0.2 * \sqrt{440} = 15$
4.	Площадь земельного участка согласно сведениям Единого государственного реестра недвижимости ($P_{\text{кад}}$), м ²	400
5.	Оценка расхождения P и $P_{\text{кад}}$ ($P - P_{\text{кад}}$), м ²	40
6.	Предельные минимальный и максимальный размеры земельного участка ($P_{\text{мин}}$ и $P_{\text{макс}}$), м ²	- -
7.	Вид (виды) разрешенного использования	Садоводство
7.1.	Дополнительные сведения об использовании земельного участка	-
8.	Кадастровый или иной государственный учетный номер (инвентарный) здания, сооружения, объекта незавершенного строительства, расположенного на земельном участке	16:16:081001:1163
9.	Сведения о земельных участках (землях общего пользования, территории общего пользования), посредством которых обеспечивается доступ	Земли общего пользования
10.	Иные сведения	-
4. Пояснения к сведениям об уточняемом земельном участке с кадастровым номером 16:16:081001:42 :		
1.	-	

Сведения об уточняемых земельных участках

1. Сведения о характерных точках границы уточняемого земельного участка с кадастровым номером 16:16:081001:1015 :

Система координат МСК-16, зона 1					Зона № 1		
Обозначение характерных точек границ	Координаты, м				Метод определения координат	Формулы, примененные для расчета средней квадратической погрешности определения координат характерных точек границ (Mt), с подставленными в такие формулы значениями и итоговые (вычисленные) значения Mt, м	Описание закрепления точки
	содержатся в Едином государственном реестре недвижимости		определены в результате выполнения комплексных работ кадастровых работ				
	X	Y	X	Y			
1	2	3	4	5	6	7	8
464	-	-	491488.03	1319335.32	Метод спутниковых геодезических измерений (определений)	$Mt = \sqrt{(m_0^2 + m_1^2)}$	Долговременный межевой знак
459	-	-	491498.35	1319322.07	Метод спутниковых геодезических измерений (определений)	$Mt = \sqrt{(m_0^2 + m_1^2)}$	Долговременный межевой знак
н615У	-	-	491520.50	1319336.15	Метод спутниковых геодезических измерений (определений)	$Mt = \sqrt{(m_0^2 + m_1^2)}$	Долговременный межевой знак
н610У	-	-	491509.61	1319348.85	Метод спутниковых геодезических измерений (определений)	$Mt = \sqrt{(m_0^2 + m_1^2)}$	Долговременный межевой знак
464	-	-	491488.03	1319335.32	Метод спутниковых геодезических измерений (определений)	$Mt = \sqrt{(m_0^2 + m_1^2)}$	Долговременный межевой знак

2. Сведения о частях границ уточняемого земельного участка с кадастровым номером 16:16:081001:1015 :

Обозначение части границ		Горизонтальное проложение (S), м	Описание прохождения части границ	Сведения о согласовании местоположения границ (согласовано/спорное)
от т.	до т.			
1	2	3	4	5
464	459	16.79	-	-
459	н615У	26.25	-	-
н615У	н610У	16.73	-	-
н610У	464	25.47	-	-

3. Сведения о характеристиках уточняемого земельного участка с кадастровым номером 16:16:081001:1015 :

№ п/п	Наименование характеристики земельного участка	Значение характеристики
1	2	3
1.	Адрес земельного участка	-

3. Сведения о характеристиках уточняемого земельного участка с кадастровым номером 16:16:081001:1015 :		
№ п/п	Наименование характеристики земельного участка	Значение характеристики
1	2	3
1.1.	Сведения о местоположении земельного участка (при отсутствии адреса) в структурированном в соответствии с федеральной информационной адресной системой виде	-
1.2.	Дополнительные сведения о местоположении земельного участка	-
2.	Площадь земельного участка \pm величина погрешности определения (вычисления) площади ($P \pm \Delta P$), м ²	430 \pm 15
3.	Формула, примененная для вычисления предельной погрешности определения площади земельного участка, с подставленными значениями и итоговые (вычисленные) значения (ΔP), м ²	$\Delta P = 3.5 * M_t * \sqrt{P} = 3.5 * 0,2 * \sqrt{430} = 15$
4.	Площадь земельного участка согласно сведениям Единого государственного реестра недвижимости ($R_{\text{кад}}$), м ²	400
5.	Оценка расхождения P и $R_{\text{кад}}$ ($P - R_{\text{кад}}$), м ²	30
6.	Предельные минимальный и максимальный размеры земельного участка ($R_{\text{мин}}$ и $R_{\text{макс}}$), м ²	- -
7.	Вид (виды) разрешенного использования	Садоводство
7.1.	Дополнительные сведения об использовании земельного участка	-
8.	Кадастровый или иной государственный учетный номер (инвентарный) здания, сооружения, объекта незавершенного строительства, расположенного на земельном участке	16:16:081001:1347
9.	Сведения о земельных участках (землях общего пользования, территории общего пользования), посредством которых обеспечивается доступ	Земли общего пользования
10.	Иные сведения	-
4. Пояснения к сведениям об уточняемом земельном участке с кадастровым номером 16:16:081001:1015 :		
1.	-	

Сведения об уточняемых земельных участках

1. Сведения о характерных точках границы уточняемого земельного участка с кадастровым номером 16:16:000000:4599 :

Система координат МСК-16, зона 1					Зона № 1		
Обозначение характерных точек границ	Координаты, м				Метод определения координат	Формулы, примененные для расчета средней квадратической погрешности определения координат характерных точек границ (Mt), с подставленными в такие формулы значениями и итоговые (вычисленные) значения Mt, м	Описание закрепления точки
	содержатся в Едином государственном реестре недвижимости		определены в результате выполнения комплексных работ кадастровых работ				
	X	Y	X	Y			
1	2	3	4	5	6	7	8
377	-	-	491482.91	1319333.67	Метод спутниковых геодезических измерений (определений)	$Mt = \sqrt{(m_0^2 + m_1^2)}$	Долговременный межевой знак
375	-	-	491475.30	1319343.04	Метод спутниковых геодезических измерений (определений)	$Mt = \sqrt{(m_0^2 + m_1^2)}$	Долговременный межевой знак
374	-	-	491471.94	1319345.72	Метод спутниковых геодезических измерений (определений)	$Mt = \sqrt{(m_0^2 + m_1^2)}$	Долговременный межевой знак
372	-	-	491449.91	1319332.39	Метод спутниковых геодезических измерений (определений)	$Mt = \sqrt{(m_0^2 + m_1^2)}$	Долговременный межевой знак
н666У	-	-	491455.84	1319326.00	Метод спутниковых геодезических измерений (определений)	$Mt = \sqrt{(m_0^2 + m_1^2)}$	Долговременный межевой знак
н667У	-	-	491461.61	1319319.32	Метод спутниковых геодезических измерений (определений)	$Mt = \sqrt{(m_0^2 + m_1^2)}$	Долговременный межевой знак
377	-	-	491482.91	1319333.67	Метод спутниковых геодезических измерений (определений)	$Mt = \sqrt{(m_0^2 + m_1^2)}$	Долговременный межевой знак

2. Сведения о частях границ уточняемого земельного участка с кадастровым номером 16:16:000000:4599 :

Обозначение части границ		Горизонтальное проложение (S), м	Описание прохождения части границ	Сведения о согласовании местоположения границ (согласовано/спорное)
от т.	до т.			
1	2	3	4	5
377	375	12.07	-	-
375	374	4.30	-	-
374	372	25.75	-	-
372	н666У	8.72	-	-

2. Сведения о частях границ уточняемого земельного участка с кадастровым номером 16:16:000000:4599 :				
Обозначение части границ		Горизонтальное проложение (S), м	Описание прохождения части границ	Сведения о согласовании местоположения границ (согласовано/спорное)
от т.	до т.			
1	2	3	4	5
н666У	н667У	8.83	-	-
н667У	377	25.68	-	-
3. Сведения о характеристиках уточняемого земельного участка с кадастровым номером 16:16:000000:4599 :				
№ п/п	Наименование характеристики земельного участка		Значение характеристики	
1	2		3	
1.	Адрес земельного участка		-	
1.1.	Сведения о местоположении земельного участка (при отсутствии адреса) в структурированном в соответствии с федеральной информационной адресной системой виде		-	
1.2.	Дополнительные сведения о местоположении земельного участка		-	
2.	Площадь земельного участка ± величина погрешности определения (вычисления) площади ($P \pm \Delta P$), м ²		433 ± 15	
3.	Формула, примененная для вычисления предельной погрешности определения площади земельного участка, с подставленными значениями и итоговые (вычисленные) значения (ΔP), м ²		$\Delta P = 3.5 * M_t * \sqrt{P} = 3.5 * 0.2 * \sqrt{433} = 15$	
4.	Площадь земельного участка согласно сведениям Единого государственного реестра недвижимости (Ркад), м ²		400	
5.	Оценка расхождения P и Ркад (P - Ркад), м ²		33	
6.	Предельные минимальный и максимальный размеры земельного участка (Рмин и Рмакс), м ²		- -	
7.	Вид (виды) разрешенного использования		ведение садоводства	
7.1.	Дополнительные сведения об использовании земельного участка		-	
8.	Кадастровый или иной государственный учетный номер (инвентарный) здания, сооружения, объекта незавершенного строительства, расположенного на земельном участке		-	
9.	Сведения о земельных участках (землях общего пользования, территории общего пользования), посредством которых обеспечивается доступ		Земли общего пользования	
10.	Иные сведения		-	
4. Пояснения к сведениям об уточняемом земельном участке с кадастровым номером 16:16:000000:4599 :				
1.	-			

Сведения об уточняемых земельных участках

1. Сведения о характерных точках границы уточняемого земельного участка с кадастровым номером 16:16:081001:1091 :

Система координат МСК-16, зона 1					Зона № 1		
Обозначение характерных точек границ	Координаты, м				Метод определения координат	Формулы, примененные для расчета средней квадратической погрешности определения координат характерных точек границ (Mt), с подставленными в такие формулы значениями и итоговые (вычисленные) значения Mt, м	Описание закрепления точки
	содержатся в Едином государственном реестре недвижимости		определены в результате выполнения комплексных работ кадастровых работ				
	X	Y	X	Y			
1	2	3	4	5	6	7	8
н688У	-	-	491450.19	1319133.85	Метод спутниковых геодезических измерений (определений)	$Mt = \sqrt{(m_0^2 + m_1^2)}$	Долговременный межевой знак
н689У	-	-	491446.85	1319133.00	Метод спутниковых геодезических измерений (определений)	$Mt = \sqrt{(m_0^2 + m_1^2)}$	Долговременный межевой знак
334	-	-	491427.06	1319125.58	Метод спутниковых геодезических измерений (определений)	$Mt = \sqrt{(m_0^2 + m_1^2)}$	Долговременный межевой знак
333	-	-	491429.68	1319117.02	Метод спутниковых геодезических измерений (определений)	$Mt = \sqrt{(m_0^2 + m_1^2)}$	Долговременный межевой знак
332	-	-	491432.74	1319109.40	Метод спутниковых геодезических измерений (определений)	$Mt = \sqrt{(m_0^2 + m_1^2)}$	Долговременный межевой знак
н683У	-	-	491435.27	1319109.36	Метод спутниковых геодезических измерений (определений)	$Mt = \sqrt{(m_0^2 + m_1^2)}$	Долговременный межевой знак
н682У	-	-	491439.27	1319110.02	Метод спутниковых геодезических измерений (определений)	$Mt = \sqrt{(m_0^2 + m_1^2)}$	Долговременный межевой знак
н681У	-	-	491445.00	1319112.65	Метод спутниковых геодезических измерений (определений)	$Mt = \sqrt{(m_0^2 + m_1^2)}$	Долговременный межевой знак
1256	-	-	491453.45	1319115.45	Метод спутниковых геодезических измерений (определений)	$Mt = \sqrt{(m_0^2 + m_1^2)}$	Долговременный межевой знак
н690У	-	-	491454.11	1319115.67	Метод спутниковых геодезических измерений (определений)	$Mt = \sqrt{(m_0^2 + m_1^2)}$	Долговременный межевой знак

1. Сведения о характерных точках границы уточняемого земельного участка с кадастровым номером 16:16:081001:1091 :

Система координат МСК-16, зона 1					Зона № 1		
Обозначение характерных точек границ	Координаты, м				Метод определения координат	Формулы, примененные для расчета средней квадратической погрешности определения координат характерных точек границ (Mt), с подставленными в такие формулы значениями и итоговые (вычисленные) значения Mt, м	Описание закрепления точки
	содержатся в Едином государственном реестре недвижимости		определены в результате выполнения комплексных кадастровых работ				
	X	Y	X	Y			
1	2	3	4	5	6	7	8
н688У	-	-	491450.19	1319133.85	Метод спутниковых геодезических измерений (определений)	$Mt = \sqrt{(m_0^2 + m_1^2)}$	Долговременный межевой знак

2. Сведения о частях границ уточняемого земельного участка с кадастровым номером 16:16:081001:1091 :

Обозначение части границ		Горизонтальное проложение (S), м	Описание прохождения части границ	Сведения о согласовании местоположения границ (согласовано/спорное)
от т.	до т.			
1	2	3	4	5
н688У	н689У	3.45	-	-
н689У	334	21.14	-	-
334	333	8.95	-	-
333	332	8.21	-	-
332	н683У	2.53	-	-
н683У	н682У	4.05	-	-
н682У	н681У	6.30	-	-
н681У	1256	8.90	-	-
1256	н690У	0.70	-	-
н690У	н688У	18.60	-	-

3. Сведения о характеристиках уточняемого земельного участка с кадастровым номером 16:16:081001:1091 :

№ п/п	Наименование характеристики земельного участка	Значение характеристики
1	2	3
1.	Адрес земельного участка	-
1.1.	Сведения о местоположении земельного участка (при отсутствии адреса) в структурированном в соответствии с федеральной информационной адресной системой виде	-
1.2.	Дополнительные сведения о местоположении земельного участка	-
2.	Площадь земельного участка ± величина погрешности определения (вычисления) площади (P ± ΔP), м2	436 ± 15
3.	Формула, примененная для вычисления предельной погрешности определения площади земельного участка, с подставленными значениями и итоговые (вычисленные) значения (ΔP), м2	$\Delta P = 3.5 * Mt * \sqrt{P} = 3.5 * 0.2 * \sqrt{436} = 15$
4.	Площадь земельного участка согласно сведениям Единого государственного реестра недвижимости (Pкад), м2	400

3. Сведения о характеристиках уточняемого земельного участка с кадастровым номером 16:16:081001:1091 :

№ п/п	Наименование характеристики земельного участка	Значение характеристики
1	2	3
5.	Оценка расхождения Р и Ркад (Р - Ркад), м2	36
6.	Предельные минимальный и максимальный размеры земельного участка (Рмин и Рмакс), м2	- -
7.	Вид (виды) разрешенного использования	Для садоводства
7.1.	Дополнительные сведения об использовании земельного участка	-
8.	Кадастровый или иной государственный учетный номер (инвентарный) здания, сооружения, объекта незавершенного строительства, расположенного на земельном участке	16:16:081001:1287
9.	Сведения о земельных участках (землях общего пользования, территории общего пользования), посредством которых обеспечивается доступ	Земли общего пользования
10.	Иные сведения	-

4. Пояснения к сведениям об уточняемом земельном участке с кадастровым номером 16:16:081001:1091 :

1.	-

Сведения об уточняемых земельных участках

1. Сведения о характерных точках границы уточняемого земельного участка с кадастровым номером 16:16:081001:24 :

Система координат МСК-16, зона 1					Зона № 1		
Обозначение характерных точек границ	Координаты, м				Метод определения координат	Формулы, примененные для расчета средней квадратической погрешности определения координат характерных точек границ (Mt), с подставленными в такие формулы значениями и итоговые (вычисленные) значения Mt, м	Описание закрепления точки
	содержатся в Едином государственном реестре недвижимости		определены в результате выполнения комплексных кадастровых работ				
	X	Y	X	Y			
1	2	3	4	5	6	7	8
н695У	-	-	491421.27	1319240.01	Метод спутниковых геодезических измерений (определений)	$Mt = \sqrt{(m_0^2 + m_1^2)}$	Долговременный межевой знак
н700У	-	-	491416.64	1319255.10	Метод спутниковых геодезических измерений (определений)	$Mt = \sqrt{(m_0^2 + m_1^2)}$	Долговременный межевой знак
н701У	-	-	491414.17	1319254.31	Метод спутниковых геодезических измерений (определений)	$Mt = \sqrt{(m_0^2 + m_1^2)}$	Долговременный межевой знак
345	-	-	491389.21	1319246.32	Метод спутниковых геодезических измерений (определений)	$Mt = \sqrt{(m_0^2 + m_1^2)}$	Долговременный межевой знак
н281У	-	-	491389.49	1319245.95	Метод спутниковых геодезических измерений (определений)	$Mt = \sqrt{(m_0^2 + m_1^2)}$	Долговременный межевой знак
344	-	-	491390.74	1319243.17	Метод спутниковых геодезических измерений (определений)	$Mt = \sqrt{(m_0^2 + m_1^2)}$	Долговременный межевой знак
343	-	-	491392.24	1319238.91	Метод спутниковых геодезических измерений (определений)	$Mt = \sqrt{(m_0^2 + m_1^2)}$	Долговременный межевой знак
342	-	-	491394.51	1319231.76	Метод спутниковых геодезических измерений (определений)	$Mt = \sqrt{(m_0^2 + m_1^2)}$	Долговременный межевой знак
н695У	-	-	491421.27	1319240.01	Метод спутниковых геодезических измерений (определений)	$Mt = \sqrt{(m_0^2 + m_1^2)}$	Долговременный межевой знак

2. Сведения о частях границ уточняемого земельного участка с кадастровым номером 16:16:081001:24 :				
Обозначение части границ		Горизонтальное проложение (S), м	Описание прохождения части границ	Сведения о согласовании местоположения границ (согласовано/спорное)
от т.	до т.			
1	2	3	4	5
н695У	н700У	15.78	-	-
н700У	н701У	2.59	-	-
н701У	345	26.21	-	-
345	н281У	0.46	-	-
н281У	344	3.05	-	-
344	343	4.52	-	-
343	342	7.50	-	-
342	н695У	28.00	-	-
3. Сведения о характеристиках уточняемого земельного участка с кадастровым номером 16:16:081001:24 :				
№ п/п	Наименование характеристики земельного участка	Значение характеристики		
1	2	3		
1.	Адрес земельного участка	-		
1.1.	Сведения о местоположении земельного участка (при отсутствии адреса) в структурированном в соответствии с федеральной информационной адресной системой виде	-		
1.2.	Дополнительные сведения о местоположении земельного участка	-		
2.	Площадь земельного участка ± величина погрешности определения (вычисления) площади (P ± ΔP), м ²	440 ± 15		
3.	Формула, примененная для вычисления предельной погрешности определения площади земельного участка, с подставленными значениями и итоговые (вычисленные) значения (ΔP), м ²	$\Delta P = 3.5 * M_t * \sqrt{P} = 3.5 * 0,2 * \sqrt{440} = 15$		
4.	Площадь земельного участка согласно сведениям Единого государственного реестра недвижимости (P _{кад}), м ²	400		
5.	Оценка расхождения P и P _{кад} (P - P _{кад}), м ²	40		
6.	Предельные минимальный и максимальный размеры земельного участка (P _{мин} и P _{макс}), м ²	-		
7.	Вид (виды) разрешенного использования	Садоводство		
7.1.	Дополнительные сведения об использовании земельного участка	-		
8.	Кадастровый или иной государственный учетный номер (инвентарный) здания, сооружения, объекта незавершенного строительства, расположенного на земельном участке	16:16:081001:1174		
9.	Сведения о земельных участках (землях общего пользования, территории общего пользования), посредством которых обеспечивается доступ	Земли общего пользования		
10.	Иные сведения	-		
4. Пояснения к сведениям об уточняемом земельном участке с кадастровым номером 16:16:081001:24 :				
1.	-			

Сведения об уточняемых земельных участках

1. Сведения о характерных точках границы уточняемого земельного участка с кадастровым номером 16:16:081001:25 :

Система координат МСК-16, зона 1					Зона № 1		
Обозначение характерных точек границ	Координаты, м				Метод определения координат	Формулы, примененные для расчета средней квадратической погрешности определения координат характерных точек границ (Mt), с подставленными в такие формулы значениями и итоговые (вычисленные) значения Mt, м	Описание закрепления точки
	содержатся в Едином государственном реестре недвижимости		определены в результате выполнения комплексных кадастровых работ				
	X	Y	X	Y			
1	2	3	4	5	6	7	8
н701У	-	-	491414.17	1319254.31	Метод спутниковых геодезических измерений (определений)	$Mt = \sqrt{(m_0^2 + m_1^2)}$	Долговременный межевой знак
н706У	-	-	491409.44	1319269.13	Метод спутниковых геодезических измерений (определений)	$Mt = \sqrt{(m_0^2 + m_1^2)}$	Долговременный межевой знак
н707У	-	-	491400.24	1319266.06	Метод спутниковых геодезических измерений (определений)	$Mt = \sqrt{(m_0^2 + m_1^2)}$	Долговременный межевой знак
н708У	-	-	491385.38	1319260.84	Метод спутниковых геодезических измерений (определений)	$Mt = \sqrt{(m_0^2 + m_1^2)}$	Долговременный межевой знак
347	-	-	491379.79	1319258.98	Метод спутниковых геодезических измерений (определений)	$Mt = \sqrt{(m_0^2 + m_1^2)}$	Долговременный межевой знак
345	-	-	491389.21	1319246.32	Метод спутниковых геодезических измерений (определений)	$Mt = \sqrt{(m_0^2 + m_1^2)}$	Долговременный межевой знак
н701У	-	-	491414.17	1319254.31	Метод спутниковых геодезических измерений (определений)	$Mt = \sqrt{(m_0^2 + m_1^2)}$	Долговременный межевой знак

2. Сведения о частях границ уточняемого земельного участка с кадастровым номером 16:16:081001:25 :

Обозначение части границ		Горизонтальное проложение (S), м	Описание прохождения части границ	Сведения о согласовании местоположения границ (согласовано/спорное)
от т.	до т.			
1	2	3	4	5
н701У	н706У	15.56	-	-
н706У	н707У	9.70	-	-
н707У	н708У	15.75	-	-
н708У	347	5.89	-	-

2. Сведения о частях границ уточняемого земельного участка с кадастровым номером 16:16:081001:25 :				
Обозначение части границ		Горизонтальное проложение (S), м	Описание прохождения части границ	Сведения о согласовании местоположения границ (согласовано/спорное)
от т.	до т.			
1	2	3	4	5
347	345	15.78	-	-
345	н701У	26.21	-	-
3. Сведения о характеристиках уточняемого земельного участка с кадастровым номером 16:16:081001:25 :				
№ п/п	Наименование характеристики земельного участка	Значение характеристики		
1	2	3		
1.	Адрес земельного участка	-		
1.1.	Сведения о местоположении земельного участка (при отсутствии адреса) в структурированном в соответствии с федеральной информационной адресной системой виде	-		
1.2.	Дополнительные сведения о местоположении земельного участка	-		
2.	Площадь земельного участка \pm величина погрешности определения (вычисления) площади ($P \pm \Delta P$), м ²	440 \pm 15		
3.	Формула, примененная для вычисления предельной погрешности определения площади земельного участка, с подставленными значениями и итоговые (вычисленные) значения (ΔP), м ²	$\Delta P = 3.5 * M_t * \sqrt{P} = 3.5 * 0.2 * \sqrt{440} = 15$		
4.	Площадь земельного участка согласно сведениям Единого государственного реестра недвижимости (Ркад), м ²	400		
5.	Оценка расхождения P и Ркад (P - Ркад), м ²	40		
6.	Предельные минимальный и максимальный размеры земельного участка (Рмин и Рмакс), м ²	- -		
7.	Вид (виды) разрешенного использования	садоводство		
7.1.	Дополнительные сведения об использовании земельного участка	-		
8.	Кадастровый или иной государственный учетный номер (инвентарный) здания, сооружения, объекта незавершенного строительства, расположенного на земельном участке	16:16:081001:1175		
9.	Сведения о земельных участках (землях общего пользования, территории общего пользования), посредством которых обеспечивается доступ	Земли общего пользования		
10.	Иные сведения	-		
4. Пояснения к сведениям об уточняемом земельном участке с кадастровым номером 16:16:081001:25 :				
1.	-			

Сведения об уточняемых земельных участках

1. Сведения о характерных точках границы уточняемого земельного участка с кадастровым номером 16:16:081001:1228 :

Система координат МСК-16, зона 1					Зона № 1		
Обозначение характерных точек границ	Координаты, м				Метод определения координат	Формулы, примененные для расчета средней квадратической погрешности определения координат характерных точек границ (Mt), с подставленными в такие формулы значениями и итоговые (вычисленные) значения Mt, м	Описание закрепления точки
	содержатся в Едином государственном реестре недвижимости		определены в результате выполнения комплексных работ кадастровых работ				
	X	Y	X	Y			
1	2	3	4	5	6	7	8
1324	-	-	491307.36	1319272.20	Метод спутниковых геодезических измерений (определений)	$Mt = \sqrt{(m_0^2 + m_1^2)}$	Долговременный межевой знак
1323	-	-	491286.65	1319253.62	Метод спутниковых геодезических измерений (определений)	$Mt = \sqrt{(m_0^2 + m_1^2)}$	Долговременный межевой знак
н730У	-	-	491296.07	1319242.58	Метод спутниковых геодезических измерений (определений)	$Mt = \sqrt{(m_0^2 + m_1^2)}$	Долговременный межевой знак
н731У	-	-	491316.61	1319261.35	Метод спутниковых геодезических измерений (определений)	$Mt = \sqrt{(m_0^2 + m_1^2)}$	Долговременный межевой знак
1324	-	-	491307.36	1319272.20	Метод спутниковых геодезических измерений (определений)	$Mt = \sqrt{(m_0^2 + m_1^2)}$	Долговременный межевой знак

2. Сведения о частях границ уточняемого земельного участка с кадастровым номером 16:16:081001:1228 :

Обозначение части границ		Горизонтальное проложение (S), м	Описание прохождения части границ	Сведения о согласовании местоположения границ (согласовано/спорное)
от т.	до т.			
1	2	3	4	5
1324	1323	27.82	-	-
1323	н730У	14.51	-	-
н730У	н731У	27.82	-	-
н731У	1324	14.26	-	-

3. Сведения о характеристиках уточняемого земельного участка с кадастровым номером 16:16:081001:1228 :

№ п/п	Наименование характеристики земельного участка	Значение характеристики
1	2	3
1.	Адрес земельного участка	-

3. Сведения о характеристиках уточняемого земельного участка с кадастровым номером 16:16:081001:1228 :		
№ п/п	Наименование характеристики земельного участка	Значение характеристики
1	2	3
1.1.	Сведения о местоположении земельного участка (при отсутствии адреса) в структурированном в соответствии с федеральной информационной адресной системой виде	-
1.2.	Дополнительные сведения о местоположении земельного участка	-
2.	Площадь земельного участка \pm величина погрешности определения (вычисления) площади ($P \pm \Delta P$), м ²	400 \pm 14
3.	Формула, примененная для вычисления предельной погрешности определения площади земельного участка, с подставленными значениями и итоговые (вычисленные) значения (ΔP), м ²	$\Delta P = 3.5 * M_t * \sqrt{P} = 3.5 * 0,2 * \sqrt{400} = 14$
4.	Площадь земельного участка согласно сведениям Единого государственного реестра недвижимости ($R_{\text{кад}}$), м ²	400
5.	Оценка расхождения P и $R_{\text{кад}}$ ($P - R_{\text{кад}}$), м ²	-
6.	Предельные минимальный и максимальный размеры земельного участка ($R_{\text{мин}}$ и $R_{\text{макс}}$), м ²	- -
7.	Вид (виды) разрешенного использования	под садоводство
7.1.	Дополнительные сведения об использовании земельного участка	-
8.	Кадастровый или иной государственный учетный номер (инвентарный) здания, сооружения, объекта незавершенного строительства, расположенного на земельном участке	-
9.	Сведения о земельных участках (землях общего пользования, территории общего пользования), посредством которых обеспечивается доступ	Земли общего пользования
10.	Иные сведения	-
4. Пояснения к сведениям об уточняемом земельном участке с кадастровым номером 16:16:081001:1228 :		
1.	-	

Сведения об уточняемых земельных участках

1. Сведения о характерных точках границы уточняемого земельного участка с кадастровым номером 16:16:081001:2 :

Система координат МСК-16, зона 1

Зона № 1

Обозначение характерных точек границ	Координаты, м				Метод определения координат	Формулы, примененные для расчета средней квадратической погрешности определения координат характерных точек границ (Mt), с подставленными в такие формулы значениями и итоговые (вычисленные) значения Mt, м	Описание закрепления точки
	содержатся в Едином государственном реестре недвижимости		определены в результате выполнения комплексных кадастровых работ				
	X	Y	X	Y			
1	2	3	4	5	6	7	8
1331	491330.49	1319227.38	491332.26	1319228.89	Метод спутниковых геодезических измерений (определений)	$Mt = \sqrt{(m_0^2 + m_1^2)}$	Долговременный межевой знак
1330	-	-	491334.38	1319230.86	Метод спутниковых геодезических измерений (определений)	$Mt = \sqrt{(m_0^2 + m_1^2)}$	Долговременный межевой знак
1330	491334.20	1319231.06	-	-	-	0.2	Долговременный межевой знак
1338	491333.04	1319232.34	-	-	-	0.2	Долговременный межевой знак
1339	491346.00	1319242.85	491348.46	1319242.88	Метод спутниковых геодезических измерений (определений)	$Mt = \sqrt{(m_0^2 + m_1^2)}$	Долговременный межевой знак
н732У	-	-	491347.59	1319244.10	Метод спутниковых геодезических измерений (определений)	$Mt = \sqrt{(m_0^2 + m_1^2)}$	Долговременный межевой знак
н733У	-	-	491338.81	1319256.41	Метод спутниковых геодезических измерений (определений)	$Mt = \sqrt{(m_0^2 + m_1^2)}$	Долговременный межевой знак
1340	491337.50	1319252.70	491337.87	1319257.79	Метод спутниковых геодезических измерений (определений)	$Mt = \sqrt{(m_0^2 + m_1^2)}$	Долговременный межевой знак
1332	491320.30	1319236.50	491317.77	1319242.31	Метод спутниковых геодезических измерений (определений)	$Mt = \sqrt{(m_0^2 + m_1^2)}$	Долговременный межевой знак
1331	491330.49	1319227.38	491332.26	1319228.89	Метод спутниковых геодезических измерений (определений)	$Mt = \sqrt{(m_0^2 + m_1^2)}$	Долговременный межевой знак

2. Сведения о частях границ уточняемого земельного участка с кадастровым номером 16:16:081001:2 :				
Обозначение части границ		Горизонтальное проложение (S), м	Описание прохождения части границ	Сведения о согласовании местоположения границ (согласовано/спорное)
от т.	до т.			
1	2	3	4	5
1331	1330	2.89	-	-
1330	1339	18.51	-	-
1339	н732У	1.50	-	-
н732У	н733У	15.12	-	-
н733У	1340	1.67	-	-
1340	1332	25.37	-	-
1332	1331	19.75	-	-
3. Сведения о характеристиках уточняемого земельного участка с кадастровым номером 16:16:081001:2 :				
№ п/п	Наименование характеристики земельного участка	Значение характеристики		
1	2	3		
1.	Адрес земельного участка	-		
1.1.	Сведения о местоположении земельного участка (при отсутствии адреса) в структурированном в соответствии с федеральной информационной адресной системой виде	-		
1.2.	Дополнительные сведения о местоположении земельного участка	-		
2.	Площадь земельного участка ± величина погрешности определения (вычисления) площади ($P \pm \Delta P$), м ²	440 ± 15		
3.	Формула, примененная для вычисления предельной погрешности определения площади земельного участка, с подставленными значениями и итоговые (вычисленные) значения (ΔP), м ²	$\Delta P = 3.5 * M_t * \sqrt{P} = 3.5 * 0,2 * \sqrt{440} = 15$		
4.	Площадь земельного участка согласно сведениям Единого государственного реестра недвижимости (Р _{кад}), м ²	400		
5.	Оценка расхождения Р и Р _{кад} (Р - Р _{кад}), м ²	40		
6.	Предельные минимальный и максимальный размеры земельного участка (Р _{мин} и Р _{макс}), м ²	- -		
7.	Вид (виды) разрешенного использования	Садоводство		
7.1.	Дополнительные сведения об использовании земельного участка	-		
8.	Кадастровый или иной государственный учетный номер (инвентарный) здания, сооружения, объекта незавершенного строительства, расположенного на земельном участке	-		
9.	Сведения о земельных участках (землях общего пользования, территории общего пользования), посредством которых обеспечивается доступ	Земли общего пользования		
10.	Иные сведения	-		
4. Пояснения к сведениям об уточняемом земельном участке с кадастровым номером 16:16:081001:2 :				
1.	-			

Сведения об уточняемых земельных участках

1. Сведения о характерных точках границы уточняемого земельного участка с кадастровым номером 16:16:081001:3 :

Система координат МСК-16, зона 1					Зона № 1		
Обозначение характерных точек границ	Координаты, м				Метод определения координат	Формулы, примененные для расчета средней квадратической погрешности определения координат характерных точек границ (Mt), с подставленными в такие формулы значениями и итоговые (вычисленные) значения Mt, м	Описание закрепления точки
	содержатся в Едином государственном реестре недвижимости		определены в результате выполнения комплексных кадастровых работ				
	X	Y	X	Y			
1	2	3	4	5	6	7	8
1342	491348.30	1319244.60	491347.59	1319244.10	Метод спутниковых геодезических измерений (определений)	$Mt = \sqrt{(m_0^2 + m_1^2)}$	Долговременный межевой знак
1343	491368.79	1319258.17	491371.82	1319260.18	Метод спутниковых геодезических измерений (определений)	$Mt = \sqrt{(m_0^2 + m_1^2)}$	Долговременный межевой знак
304	-	-	491366.35	1319266.47	Метод спутниковых геодезических измерений (определений)	$Mt = \sqrt{(m_0^2 + m_1^2)}$	Долговременный межевой знак
н275У	-	-	491364.87	1319268.64	Метод спутниковых геодезических измерений (определений)	$Mt = \sqrt{(m_0^2 + m_1^2)}$	Долговременный межевой знак
1344	491355.90	1319269.90	491361.51	1319272.35	Метод спутниковых геодезических измерений (определений)	$Mt = \sqrt{(m_0^2 + m_1^2)}$	Долговременный межевой знак
1340	491337.50	1319252.70	491338.81	1319256.41	Метод спутниковых геодезических измерений (определений)	$Mt = \sqrt{(m_0^2 + m_1^2)}$	Долговременный межевой знак
1345	491350.63	1319241.20	-	-	-	0.00	-
1342	491348.30	1319244.60	491347.59	1319244.10	Метод спутниковых геодезических измерений (определений)	$Mt = \sqrt{(m_0^2 + m_1^2)}$	Долговременный межевой знак

2. Сведения о частях границ уточняемого земельного участка с кадастровым номером 16:16:081001:3 :

Обозначение части границ		Горизонтальное проложение (S), м	Описание прохождения части границ	Сведения о согласовании местоположения границ (согласовано/спорное)
от т.	до т.			
1	2	3	4	5
1342	1343	29.08	-	-
1343	304	8.34	-	-
304	н275У	2.63	-	-

2. Сведения о частях границ уточняемого земельного участка с кадастровым номером 16:16:081001:3 :				
Обозначение части границ		Горизонтальное проложение (S), м	Описание прохождения части границ	Сведения о согласовании местоположения границ (согласовано/спорное)
от т.	до т.			
1	2	3	4	5
н275У	1344	5.01	-	-
1344	1340	27.74	-	-
1340	1342	15.12	-	-
3. Сведения о характеристиках уточняемого земельного участка с кадастровым номером 16:16:081001:3 :				
№ п/п	Наименование характеристики земельного участка	Значение характеристики		
1	2	3		
1.	Адрес земельного участка	-		
1.1.	Сведения о местоположении земельного участка (при отсутствии адреса) в структурированном в соответствии с федеральной информационной адресной системой виде	-		
1.2.	Дополнительные сведения о местоположении земельного участка	-		
2.	Площадь земельного участка ± величина погрешности определения (вычисления) площади (P ± ΔP), м ²	440 ± 15		
3.	Формула, примененная для вычисления предельной погрешности определения площади земельного участка, с подставленными значениями и итоговые (вычисленные) значения (ΔP), м ²	$\Delta P = 3.5 * M_t * \sqrt{P} = 3.5 * 0,2 * \sqrt{440} = 15$		
4.	Площадь земельного участка согласно сведениям Единого государственного реестра недвижимости (P _{кад}), м ²	400		
5.	Оценка расхождения P и P _{кад} (P - P _{кад}), м ²	40		
6.	Предельные минимальный и максимальный размеры земельного участка (P _{мин} и P _{макс}), м ²	-		
7.	Вид (виды) разрешенного использования	Садоводство		
7.1.	Дополнительные сведения об использовании земельного участка	-		
8.	Кадастровый или иной государственный учетный номер (инвентарный) здания, сооружения, объекта незавершенного строительства, расположенного на земельном участке	-		
9.	Сведения о земельных участках (землях общего пользования, территории общего пользования), посредством которых обеспечивается доступ	Земли общего пользования		
10.	Иные сведения	-		
4. Пояснения к сведениям об уточняемом земельном участке с кадастровым номером 16:16:081001:3 :				
1.	-			

Сведения об уточняемых земельных участках

1. Сведения о характерных точках границы уточняемого земельного участка с кадастровым номером 16:16:081001:5 :

Система координат МСК-16, зона 1

Зона №1

Обозначение характерных точек границ	Координаты, м				Метод определения координат	Формулы, примененные для расчета средней квадратической погрешности определения координат характерных точек границ (Mt), с подставленными в такие формулы значениями и итоговые (вычисленные) значения Mt, м	Описание закрепления точки
	содержатся в Едином государственном реестре недвижимости		определены в результате выполнения комплексных работ кадастровых работ				
	X	Y	X	Y			
1	2	3	4	5	6	7	8
1347	491381.60	1319246.50	491382.16	1319247.27	Метод спутниковых геодезических измерений (определений)	$Mt = \sqrt{(m_0^2 + m_1^2)}$	Долговременный межевой знак
н741У	-	-	491371.42	1319240.56	Метод спутниковых геодезических измерений (определений)	$Mt = \sqrt{(m_0^2 + m_1^2)}$	Долговременный межевой знак
н740У	-	-	491360.01	1319233.60	Метод спутниковых геодезических измерений (определений)	$Mt = \sqrt{(m_0^2 + m_1^2)}$	Долговременный межевой знак
1348	491365.20	1319228.50	491357.75	1319232.06	Метод спутниковых геодезических измерений (определений)	$Mt = \sqrt{(m_0^2 + m_1^2)}$	Долговременный межевой знак
1349	491374.70	1319220.00	-	-	-	7.5	-
н746У	-	-	491365.19	1319219.31	Метод спутниковых геодезических измерений (определений)	$Mt = \sqrt{(m_0^2 + m_1^2)}$	Долговременный межевой знак
н747У	-	-	491377.24	1319225.92	Метод спутниковых геодезических измерений (определений)	$Mt = \sqrt{(m_0^2 + m_1^2)}$	Долговременный межевой знак
312	491391.55	1319223.94	491388.79	1319231.83	Метод спутниковых геодезических измерений (определений)	$Mt = \sqrt{(m_0^2 + m_1^2)}$	Долговременный межевой знак
311	491389.80	1319228.86	-	-	-	0.2	-
310	491387.21	1319234.78	-	-	-	0.2	-
309	491385.31	1319239.29	-	-	-	0.2	-
1347	491381.60	1319246.50	491382.16	1319247.27	Метод спутниковых геодезических измерений (определений)	$Mt = \sqrt{(m_0^2 + m_1^2)}$	Долговременный межевой знак

2. Сведения о частях границ уточняемого земельного участка с кадастровым номером 16:16:081001:5 :				
Обозначение части границ		Горизонтальное проложение (S), м	Описание прохождения части границ	Сведения о согласовании местоположения границ (согласовано/спорное)
от т.	до т.			
1	2	3	4	5
1347	н741У	12.66	-	-
н741У	н740У	13.37	-	-
н740У	1348	2.73	-	-
1348	н746У	14.76	-	-
н746У	н747У	13.74	-	-
н747У	312	12.97	-	-
312	1347	16.80	-	-
3. Сведения о характеристиках уточняемого земельного участка с кадастровым номером 16:16:081001:5 :				
№ п/п	Наименование характеристики земельного участка	Значение характеристики		
1	2	3		
1.	Адрес земельного участка	-		
1.1.	Сведения о местоположении земельного участка (при отсутствии адреса) в структурированном в соответствии с федеральной информационной адресной системой виде	-		
1.2.	Дополнительные сведения о местоположении земельного участка	-		
2.	Площадь земельного участка ± величина погрешности определения (вычисления) площади ($P \pm \Delta P$), м ²	440 ± 15		
3.	Формула, примененная для вычисления предельной погрешности определения площади земельного участка, с подставленными значениями и итоговые (вычисленные) значения (ΔP), м ²	$\Delta P = 3.5 * M_t * \sqrt{P} = 3.5 * 0,2 * \sqrt{440} = 15$		
4.	Площадь земельного участка согласно сведениям Единого государственного реестра недвижимости (Р _{кад}), м ²	400		
5.	Оценка расхождения Р и Р _{кад} (Р - Р _{кад}), м ²	40		
6.	Предельные минимальный и максимальный размеры земельного участка (Р _{мин} и Р _{макс}), м ²	- -		
7.	Вид (виды) разрешенного использования	Садоводство		
7.1.	Дополнительные сведения об использовании земельного участка	-		
8.	Кадастровый или иной государственный учетный номер (инвентарный) здания, сооружения, объекта незавершенного строительства, расположенного на земельном участке	16:16:081001:1325		
9.	Сведения о земельных участках (землях общего пользования, территории общего пользования), посредством которых обеспечивается доступ	Земли общего пользования		
10.	Иные сведения	-		
4. Пояснения к сведениям об уточняемом земельном участке с кадастровым номером 16:16:081001:5 :				
1.	-			

Сведения об уточняемых земельных участках

1. Сведения о характерных точках границы уточняемого земельного участка с кадастровым номером 16:16:081001:6 :

Система координат МСК-16, зона 1

Зона № 1

Обозначение характерных точек границ	Координаты, м				Метод определения координат	Формулы, примененные для расчета средней квадратической погрешности определения координат характерных точек границ (Mt), с подставленными в такие формулы значениями и итоговые (вычисленные) значения Mt, м	Описание закрепления точки
	содержатся в Едином государственном реестре недвижимости		определены в результате выполнения комплексных кадастровых работ				
	X	Y	X	Y			
1	2	3	4	5	6	7	8
313	-	-	491394.03	1319216.76	Метод спутниковых геодезических измерений (определений)	$Mt = \sqrt{(m_0^2 + m_1^2)}$	Долговременный межевой знак
312	-	-	491391.98	1319223.46	Метод спутниковых геодезических измерений (определений)	$Mt = \sqrt{(m_0^2 + m_1^2)}$	Долговременный межевой знак
311	-	-	491388.79	1319231.83	Метод спутниковых геодезических измерений (определений)	$Mt = \sqrt{(m_0^2 + m_1^2)}$	Долговременный межевой знак
н747У	-	-	491377.24	1319225.92	Метод спутниковых геодезических измерений (определений)	$Mt = \sqrt{(m_0^2 + m_1^2)}$	Долговременный межевой знак
н746У	-	-	491365.19	1319219.31	Метод спутниковых геодезических измерений (определений)	$Mt = \sqrt{(m_0^2 + m_1^2)}$	Долговременный межевой знак
н752У	-	-	491364.05	1319218.68	Метод спутниковых геодезических измерений (определений)	$Mt = \sqrt{(m_0^2 + m_1^2)}$	Долговременный межевой знак
н753У	-	-	491370.87	1319206.60	Метод спутниковых геодезических измерений (определений)	$Mt = \sqrt{(m_0^2 + m_1^2)}$	Долговременный межевой знак
313	-	-	491394.03	1319216.76	Метод спутниковых геодезических измерений (определений)	$Mt = \sqrt{(m_0^2 + m_1^2)}$	Долговременный межевой знак

2. Сведения о частях границ уточняемого земельного участка с кадастровым номером 16:16:081001:6 :

Обозначение части границ		Горизонтальное проложение (S), м	Описание прохождения части границ	Сведения о согласовании местоположения границ (согласовано/спорное)
от т.	до т.			
1	2	3	4	5
313	312	7.01	-	-

2. Сведения о частях границ уточняемого земельного участка с кадастровым номером 16:16:081001:6 :				
Обозначение части границ		Горизонтальное проложение (S), м	Описание прохождения части границ	Сведения о согласовании местоположения границ (согласовано/спорное)
от т.	до т.			
1	2	3	4	5
312	311	8.96	-	-
311	н747У	12.97	-	-
н747У	н746У	13.74	-	-
н746У	н752У	1.30	-	-
н752У	н753У	13.87	-	-
н753У	313	25.29	-	-
3. Сведения о характеристиках уточняемого земельного участка с кадастровым номером 16:16:081001:6 :				
№ п/п	Наименование характеристики земельного участка	Значение характеристики		
1	2	3		
1.	Адрес земельного участка	-		
1.1.	Сведения о местоположении земельного участка (при отсутствии адреса) в структурированном в соответствии с федеральной информационной адресной системой виде	-		
1.2.	Дополнительные сведения о местоположении земельного участка	-		
2.	Площадь земельного участка ± величина погрешности определения (вычисления) площади (P ± ΔP), м ²	400 ± 14		
3.	Формула, примененная для вычисления предельной погрешности определения площади земельного участка, с подставленными значениями и итоговые (вычисленные) значения (ΔP), м ²	$\Delta P = 3.5 * M_t * \sqrt{P} = 3.5 * 0.2 * \sqrt{400} = 14$		
4.	Площадь земельного участка согласно сведениям Единого государственного реестра недвижимости (P _{кад}), м ²	400		
5.	Оценка расхождения P и P _{кад} (P - P _{кад}), м ²	-		
6.	Предельные минимальный и максимальный размеры земельного участка (P _{мин} и P _{макс}), м ²	-		
7.	Вид (виды) разрешенного использования	садоводство		
7.1.	Дополнительные сведения об использовании земельного участка	-		
8.	Кадастровый или иной государственный учетный номер (инвентарный) здания, сооружения, объекта незавершенного строительства, расположенного на земельном участке	16:16:081001:1172		
9.	Сведения о земельных участках (землях общего пользования, территории общего пользования), посредством которых обеспечивается доступ	Земли общего пользования		
10.	Иные сведения	-		
4. Пояснения к сведениям об уточняемом земельном участке с кадастровым номером 16:16:081001:6 :				
1.	-			

Сведения об уточняемых земельных участках

1. Сведения о характерных точках границы уточняемого земельного участка с кадастровым номером 16:16:081001:7 :

Система координат МСК-16, зона 1					Зона № 1		
Обозначение характерных точек границ	Координаты, м				Метод определения координат	Формулы, примененные для расчета средней квадратической погрешности определения координат характерных точек границ (Mt), с подставленными в такие формулы значениями и итоговые (вычисленные) значения Mt, м	Описание закрепления точки
	содержатся в Едином государственном реестре недвижимости		определены в результате выполнения комплексных работ кадастровых работ				
	X	Y	X	Y			
1	2	3	4	5	6	7	8
314	-	-	491398.95	1319201.52	Метод спутниковых геодезических измерений (определений)	$Mt = \sqrt{(m_0^2 + m_1^2)}$	Долговременный межевой знак
313	-	-	491394.03	1319216.76	Метод спутниковых геодезических измерений (определений)	$Mt = \sqrt{(m_0^2 + m_1^2)}$	Долговременный межевой знак
н753У	-	-	491370.87	1319206.60	Метод спутниковых геодезических измерений (определений)	$Mt = \sqrt{(m_0^2 + m_1^2)}$	Долговременный межевой знак
н754У	-	-	491375.95	1319191.57	Метод спутниковых геодезических измерений (определений)	$Mt = \sqrt{(m_0^2 + m_1^2)}$	Долговременный межевой знак
314	-	-	491398.95	1319201.52	Метод спутниковых геодезических измерений (определений)	$Mt = \sqrt{(m_0^2 + m_1^2)}$	Долговременный межевой знак

2. Сведения о частях границ уточняемого земельного участка с кадастровым номером 16:16:081001:7 :

Обозначение части границ		Горизонтальное проложение (S), м	Описание прохождения части границ	Сведения о согласовании местоположения границ (согласовано/спорное)
от т.	до т.			
1	2	3	4	5
314	313	16.01	-	-
313	н753У	25.29	-	-
н753У	н754У	15.87	-	-
н754У	314	25.06	-	-

3. Сведения о характеристиках уточняемого земельного участка с кадастровым номером 16:16:081001:7 :

№ п/п	Наименование характеристики земельного участка	Значение характеристики
1	2	3
1.	Адрес земельного участка	-

3. Сведения о характеристиках уточняемого земельного участка с кадастровым номером 16:16:081001:7 :		
№ п/п	Наименование характеристики земельного участка	Значение характеристики
1	2	3
1.1.	Сведения о местоположении земельного участка (при отсутствии адреса) в структурированном в соответствии с федеральной информационной адресной системой виде	-
1.2.	Дополнительные сведения о местоположении земельного участка	-
2.	Площадь земельного участка \pm величина погрешности определения (вычисления) площади ($P \pm \Delta P$), м ²	400 \pm 14
3.	Формула, примененная для вычисления предельной погрешности определения площади земельного участка, с подставленными значениями и итоговые (вычисленные) значения (ΔP), м ²	$\Delta P = 3.5 * M_t * \sqrt{P} = 3.5 * 0,2 * \sqrt{400} = 14$
4.	Площадь земельного участка согласно сведениям Единого государственного реестра недвижимости (Р _{кад}), м ²	400
5.	Оценка расхождения Р и Р _{кад} (Р - Р _{кад}), м ²	-
6.	Предельные минимальный и максимальный размеры земельного участка (Р _{мин} и Р _{макс}), м ²	- -
7.	Вид (виды) разрешенного использования	Садоводство
7.1.	Дополнительные сведения об использовании земельного участка	-
8.	Кадастровый или иной государственный учетный номер (инвентарный) здания, сооружения, объекта незавершенного строительства, расположенного на земельном участке	-
9.	Сведения о земельных участках (землях общего пользования, территории общего пользования), посредством которых обеспечивается доступ	Земли общего пользования
10.	Иные сведения	-
4. Пояснения к сведениям об уточняемом земельном участке с кадастровым номером 16:16:081001:7 :		
1.	-	

Сведения об уточняемых земельных участках

1. Сведения о характерных точках границы уточняемого земельного участка с кадастровым номером 16:16:081001:8 :

Система координат МСК-16, зона 1					Зона № 1		
Обозначение характерных точек границ	Координаты, м				Метод определения координат	Формулы, примененные для расчета средней квадратической погрешности определения координат характерных точек границ (Mt), с подставленными в такие формулы значениями и итоговые (вычисленные) значения Mt, м	Описание закрепления точки
	содержатся в Едином государственном реестре недвижимости		определены в результате выполнения комплексных работ кадастровых работ				
	X	Y	X	Y			
1	2	3	4	5	6	7	8
1350	491377.20	1319168.90	491378.25	1319175.18	Метод спутниковых геодезических измерений (определений)	$Mt = \sqrt{(m_0^2 + m_1^2)}$	Долговременный межевой знак
317	491407.10	1319175.40	491403.24	1319186.07	Метод спутниковых геодезических измерений (определений)	$Mt = \sqrt{(m_0^2 + m_1^2)}$	Долговременный межевой знак
316	491403.20	1319191.70	491398.95	1319201.52	Метод спутниковых геодезических измерений (определений)	$Mt = \sqrt{(m_0^2 + m_1^2)}$	Долговременный межевой знак
н754У	-	-	491375.95	1319191.57	Метод спутниковых геодезических измерений (определений)	$Mt = \sqrt{(m_0^2 + m_1^2)}$	Долговременный межевой знак
1351	491373.50	1319184.90	491373.25	1319190.46	Метод спутниковых геодезических измерений (определений)	$Mt = \sqrt{(m_0^2 + m_1^2)}$	Долговременный межевой знак
1350	491377.20	1319168.90	491378.25	1319175.18	Метод спутниковых геодезических измерений (определений)	$Mt = \sqrt{(m_0^2 + m_1^2)}$	Долговременный межевой знак

2. Сведения о частях границ уточняемого земельного участка с кадастровым номером 16:16:081001:8 :

Обозначение части границ		Горизонтальное проложение (S), м	Описание прохождения части границ	Сведения о согласовании местоположения границ (согласовано/спорное)
от т.	до т.			
1	2	3	4	5
1350	317	27.26	-	-
317	316	16.03	-	-
316	н754У	25.06	-	-
н754У	1351	2.92	-	-
1351	1350	16.08	-	-

3. Сведения о характеристиках уточняемого земельного участка с кадастровым номером 16:16:081001:8 :		
№ п/п	Наименование характеристики земельного участка	Значение характеристики
1	2	3
1.	Адрес земельного участка	-
1.1.	Сведения о местоположении земельного участка (при отсутствии адреса) в структурированном в соответствии с федеральной информационной адресной системой виде	-
1.2.	Дополнительные сведения о местоположении земельного участка	-
2.	Площадь земельного участка \pm величина погрешности определения (вычисления) площади ($P \pm \Delta P$), м ²	440 \pm 15
3.	Формула, примененная для вычисления предельной погрешности определения площади земельного участка, с подставленными значениями и итоговые (вычисленные) значения (ΔP), м ²	$\Delta P = 3.5 * M_t * \sqrt{P} = 3.5 * 0.2 * \sqrt{440} = 15$
4.	Площадь земельного участка согласно сведениям Единого государственного реестра недвижимости ($R_{\text{кад}}$), м ²	400
5.	Оценка расхождения P и $R_{\text{кад}}$ ($P - R_{\text{кад}}$), м ²	40
6.	Предельные минимальный и максимальный размеры земельного участка ($R_{\text{мин}}$ и $R_{\text{макс}}$), м ²	- -
7.	Вид (виды) разрешенного использования	для садоводства
7.1.	Дополнительные сведения об использовании земельного участка	-
8.	Кадастровый или иной государственный учетный номер (инвентарный) здания, сооружения, объекта незавершенного строительства, расположенного на земельном участке	16:16:081001:1261
9.	Сведения о земельных участках (землях общего пользования, территории общего пользования), посредством которых обеспечивается доступ	Земли общего пользования
10.	Иные сведения	-
4. Пояснения к сведениям об уточняемом земельном участке с кадастровым номером 16:16:081001:8 :		
1.	-	

Сведения об уточняемых земельных участках

1. Сведения о характерных точках границы уточняемого земельного участка с кадастровым номером 16:16:081001:9 :

Система координат МСК-16, зона 1

Зона № 1

Обозначение характерных точек границ	Координаты, м				Метод определения координат	Формулы, примененные для расчета средней квадратической погрешности определения координат характерных точек границ (Mt), с подставленными в такие формулы значениями и итоговые (вычисленные) значения Mt, м	Описание закрепления точки
	содержатся в Едином государственном реестре недвижимости		определены в результате выполнения комплексных кадастровых работ				
	X	Y	X	Y			
1	2	3	4	5	6	7	8
1352	491382.08	1319156.76	491383.12	1319159.24	Метод спутниковых геодезических измерений (определений)	$Mt = \sqrt{(m_0^2 + m_1^2)}$	Долговременный межевой знак
318	491408.58	1319169.08	491407.84	1319170.88	Метод спутниковых геодезических измерений (определений)	$Mt = \sqrt{(m_0^2 + m_1^2)}$	Долговременный межевой знак
317	491407.10	1319175.40	491403.24	1319186.07	Метод спутниковых геодезических измерений (определений)	$Mt = \sqrt{(m_0^2 + m_1^2)}$	Долговременный межевой знак
1350	491377.20	1319168.90	491378.25	1319175.18	Метод спутниковых геодезических измерений (определений)	$Mt = \sqrt{(m_0^2 + m_1^2)}$	Долговременный межевой знак
1353	491377.20	1319168.80	-	-	-	0	-
1354	491381.60	1319158.00	-	-	-	0	-
1352	491382.08	1319156.76	491383.12	1319159.24	Метод спутниковых геодезических измерений (определений)	$Mt = \sqrt{(m_0^2 + m_1^2)}$	Долговременный межевой знак

2. Сведения о частях границ уточняемого земельного участка с кадастровым номером 16:16:081001:9 :

Обозначение части границ		Горизонтальное проложение (S), м	Описание прохождения части границ	Сведения о согласовании местоположения границ (согласовано/спорное)
от т.	до т.			
1	2	3	4	5
1352	318	27.32	-	-
318	317	15.87	-	-
317	1350	27.26	-	-
1350	1352	16.67	-	-

3. Сведения о характеристиках уточняемого земельного участка с кадастровым номером 16:16:081001:9 :		
№ п/п	Наименование характеристики земельного участка	Значение характеристики
1	2	3
1.	Адрес земельного участка	-
1.1.	Сведения о местоположении земельного участка (при отсутствии адреса) в структурированном в соответствии с федеральной информационной адресной системой виде	-
1.2.	Дополнительные сведения о местоположении земельного участка	-
2.	Площадь земельного участка \pm величина погрешности определения (вычисления) площади ($P \pm \Delta P$), м ²	440 \pm 15
3.	Формула, примененная для вычисления предельной погрешности определения площади земельного участка, с подставленными значениями и итоговые (вычисленные) значения (ΔP), м ²	$\Delta P = 3.5 * M_t * \sqrt{P} = 3.5 * 0.2 * \sqrt{440} = 15$
4.	Площадь земельного участка согласно сведениям Единого государственного реестра недвижимости ($R_{\text{кад}}$), м ²	400
5.	Оценка расхождения P и $R_{\text{кад}}$ ($P - R_{\text{кад}}$), м ²	40
6.	Предельные минимальный и максимальный размеры земельного участка ($R_{\text{мин}}$ и $R_{\text{макс}}$), м ²	- -
7.	Вид (виды) разрешенного использования	Садоводство
7.1.	Дополнительные сведения об использовании земельного участка	-
8.	Кадастровый или иной государственный учетный номер (инвентарный) здания, сооружения, объекта незавершенного строительства, расположенного на земельном участке	-
9.	Сведения о земельных участках (землях общего пользования, территории общего пользования), посредством которых обеспечивается доступ	Земли общего пользования
10.	Иные сведения	-
4. Пояснения к сведениям об уточняемом земельном участке с кадастровым номером 16:16:081001:9 :		
1.	-	

Сведения об уточняемых земельных участках

1. Сведения о характерных точках границы уточняемого земельного участка с кадастровым номером 16:16:081001:14 :

Система координат МСК-16, зона 1					Зона № 1		
Обозначение характерных точек границ	Координаты, м				Метод определения координат	Формулы, примененные для расчета средней квадратической погрешности определения координат характерных точек границ (Mt), с подставленными в такие формулы значениями и итоговые (вычисленные) значения Mt, м	Описание закрепления точки
	содержатся в Едином государственном реестре недвижимости		определены в результате выполнения комплексных работ кадастровых работ				
	X	Y	X	Y			
1	2	3	4	5	6	7	8
н278У	-	-	491434.22	1319086.75	Метод спутниковых геодезических измерений (определений)	$Mt = \sqrt{(m_0^2 + m_1^2)}$	Долговременный межевой знак
327	-	-	491432.77	1319091.52	Метод спутниковых геодезических измерений (определений)	$Mt = \sqrt{(m_0^2 + m_1^2)}$	Долговременный межевой знак
326	-	-	491428.94	1319103.90	Метод спутниковых геодезических измерений (определений)	$Mt = \sqrt{(m_0^2 + m_1^2)}$	Долговременный межевой знак
н784У	-	-	491424.06	1319102.18	Метод спутниковых геодезических измерений (определений)	$Mt = \sqrt{(m_0^2 + m_1^2)}$	Долговременный межевой знак
н783У	-	-	491417.66	1319099.60	Метод спутниковых геодезических измерений (определений)	$Mt = \sqrt{(m_0^2 + m_1^2)}$	Долговременный межевой знак
н782У	-	-	491414.85	1319098.68	Метод спутниковых геодезических измерений (определений)	$Mt = \sqrt{(m_0^2 + m_1^2)}$	Долговременный межевой знак
н781У	-	-	491410.12	1319096.64	Метод спутниковых геодезических измерений (определений)	$Mt = \sqrt{(m_0^2 + m_1^2)}$	Долговременный межевой знак
н780У	-	-	491407.46	1319095.40	Метод спутниковых геодезических измерений (определений)	$Mt = \sqrt{(m_0^2 + m_1^2)}$	Долговременный межевой знак
н779У	-	-	491405.13	1319094.70	Метод спутниковых геодезических измерений (определений)	$Mt = \sqrt{(m_0^2 + m_1^2)}$	Долговременный межевой знак
н785У	-	-	491406.80	1319089.73	Метод спутниковых геодезических измерений (определений)	$Mt = \sqrt{(m_0^2 + m_1^2)}$	Долговременный межевой знак

1. Сведения о характерных точках границы уточняемого земельного участка с кадастровым номером 16:16:081001:14 :							
Система координат МСК-16, зона 1							Зона № 1
Обозначение характерных точек границ	Координаты, м				Метод определения координат	Формулы, примененные для расчета средней квадратической погрешности определения координат характерных точек границ (Mt), с подставленными в такие формулы значениями и итоговые (вычисленные) значения Mt, м	Описание закрепления точки
	содержатся в Едином государственном реестре недвижимости		определены в результате выполнения комплексных кадастровых работ				
	X	Y	X	Y			
1	2	3	4	5	6	7	8
н786У	-	-	491410.61	1319078.82	Метод спутниковых геодезических измерений (определений)	$Mt = \sqrt{(m_0^2 + m_1^2)}$	Долговременный межевой знак
н278У	-	-	491434.22	1319086.75	Метод спутниковых геодезических измерений (определений)	$Mt = \sqrt{(m_0^2 + m_1^2)}$	Долговременный межевой знак
2. Сведения о частях границ уточняемого земельного участка с кадастровым номером 16:16:081001:14 :							
Обозначение части границ		Горизонтальное проложение (S), м	Описание прохождения части границ	Сведения о согласовании местоположения границ (согласовано/спорное)			
от т.	до т.						
1	2	3	4	5			
н278У	327	4.99	-	-			
327	326	12.96	-	-			
326	н784У	5.17	-	-			
н784У	н783У	6.90	-	-			
н783У	н782У	2.96	-	-			
н782У	н781У	5.15	-	-			
н781У	н780У	2.93	-	-			
н780У	н779У	2.43	-	-			
н779У	н785У	5.24	-	-			
н785У	н786У	11.56	-	-			
н786У	н278У	24.91	-	-			
3. Сведения о характеристиках уточняемого земельного участка с кадастровым номером 16:16:081001:14 :							
№ п/п	Наименование характеристики земельного участка			Значение характеристики			
1	2			3			
1.	Адрес земельного участка			-			
1.1.	Сведения о местоположении земельного участка (при отсутствии адреса) в структурированном в соответствии с федеральной информационной адресной системой виде			-			
1.2.	Дополнительные сведения о местоположении земельного участка			-			
2.	Площадь земельного участка ± величина погрешности определения (вычисления) площади ($P \pm \Delta P$), м ²			440 ± 15			

3. Сведения о характеристиках уточняемого земельного участка с кадастровым номером 16:16:081001:14 :		
№ п/п	Наименование характеристики земельного участка	Значение характеристики
1	2	3
3.	Формула, примененная для вычисления предельной погрешности определения площади земельного участка, с подставленными значениями и итоговые (вычисленные) значения (ΔP), м ²	$\Delta P = 3.5 * M_t * \sqrt{P} = 3.5 * 0.2 * \sqrt{440} = 15$
4.	Площадь земельного участка согласно сведениям Единого государственного реестра недвижимости (Ркад), м ²	400
5.	Оценка расхождения Р и Ркад (Р - Ркад), м ²	40
6.	Предельные минимальный и максимальный размеры земельного участка (Рмин и Рмакс), м ²	- -
7.	Вид (виды) разрешенного использования	Садоводство
7.1.	Дополнительные сведения об использовании земельного участка	-
8.	Кадастровый или иной государственный учетный номер (инвентарный) здания, сооружения, объекта незавершенного строительства, расположенного на земельном участке	16:16:081001:1661 16:16:081001:1662
9.	Сведения о земельных участках (землях общего пользования, территории общего пользования), посредством которых обеспечивается доступ	Земли общего пользования
10.	Иные сведения	-
4. Пояснения к сведениям об уточняемом земельном участке с кадастровым номером 16:16:081001:14 :		
1.	-	

Сведения об уточняемых земельных участках, необходимые для исправления реестровых ошибок в сведениях о местоположении их границ

1. Сведения о характерных точках границ уточняемого земельного участка с кадастровым номером 16:16:081001:1250 :

Система координат МСК-16, зона 1					Зона № 1		
Обозначение характерных точек границ	Координаты, м				Метод определения координат	Формулы, примененные для расчета средней квадратической погрешности определения координат характерных точек границ (Mt), с подставленными в такие формулы значениями и итоговые (вычисленные) значения Mt, м	Описание закрепления точки
	содержатся в Едином государственном реестре недвижимости		определены в результате выполнения комплексных кадастровых работ				
	X	Y	X	Y			
1	2	3	4	5	6	7	8
1	491823.25	1319663.71	491823.67	1319662.97	Метод спутниковых геодезических измерений (определений)	$Mt = \sqrt{(m_0^2 + m_1^2)}$	Долговременный межевой знак
2	491814.36	1319676.71	491814.42	1319676.62	Метод спутниковых геодезических измерений (определений)	$Mt = \sqrt{(m_0^2 + m_1^2)}$	Долговременный межевой знак
3	491789.58	1319658.97	491790.88	1319659.58	Метод спутниковых геодезических измерений (определений)	$Mt = \sqrt{(m_0^2 + m_1^2)}$	Долговременный межевой знак
4	491780.34	1319652.19	491780.88	1319652.43	Метод спутниковых геодезических измерений (определений)	$Mt = \sqrt{(m_0^2 + m_1^2)}$	Долговременный межевой знак
5	491790.03	1319640.23	491790.33	1319640.52	Метод спутниковых геодезических измерений (определений)	$Mt = \sqrt{(m_0^2 + m_1^2)}$	Долговременный межевой знак
1	491823.25	1319663.71	491823.67	1319662.97	Метод спутниковых геодезических измерений (определений)	$Mt = \sqrt{(m_0^2 + m_1^2)}$	Долговременный межевой знак

2. Сведения о частях границ уточняемого земельного участка с кадастровым номером 16:16:081001:1250 :

Обозначение части границ		Горизонтальное проложение (S), м	Описание прохождения части границ	Сведения о согласовании местоположения границ (согласовано/спорное)
от т.	до т.			
1	2	3	4	5
1	2	16.49	-	-
2	3	29.06	-	-
3	4	12.29	-	-
4	5	15.20	-	-
5	1	40.19	-	-

3. Сведения о характеристиках уточняемого земельного участка с кадастровым номером 16:16:081001:1250 :		
№ п/п	Наименование характеристики	Значение характеристики
1	2	3
1.	Адрес земельного участка	-
1.1.	Сведения о местоположении земельного участка (при отсутствии адреса) в структурированном в соответствии с федеральной информационной адресной системой виде	-
1.2.	Дополнительные сведения о местоположении земельного участка	-
2.	Площадь земельного участка ± величина погрешности определения (вычисления) площади ($P \pm \Delta P$), м ²	644 ± 18
3.	Формула, примененная для расчета предельной допустимой погрешности определения площади земельного участка, с подставленными значениями и итоговые (вычисленные) значения (ΔP), м ²	$\Delta P = 3.5 * M_t * \sqrt{P} = 3.5 * 0.2 * \sqrt{644} = 18$
4.	Площадь земельного участка согласно сведениям Единого государственного реестра недвижимости ($P_{\text{кад}}$), м ²	644
5.	Оценка расхождения P и $P_{\text{кад}}$ ($P - P_{\text{кад}}$), м ²	-
6.	Предельные минимальный и максимальный размеры земельного участка ($P_{\text{мин}}$ и $P_{\text{макс}}$), м ²	- -
7.	Кадастровый номер или иной государственный учетный номер (инвентарный) объекта недвижимости, расположенного на земельном участке	-
8.	Вид (виды) разрешенного использования	Для садоводства
8.1.	Дополнительные сведения об использовании земельного участка	-
9.	Сведения о земельных участках (землях общего пользования, территории общего пользования), посредством которых обеспечивается доступ	Земли общего пользования
10.	Иные сведения	-
4. Пояснения к сведениям об уточняемом земельном участке с кадастровым номером 16:16:081001:1250 :		
1.	-	

Сведения об уточняемых земельных участках, необходимые для исправления реестровых ошибок в сведениях о местоположении их границ

1. Сведения о характерных точках границ уточняемого земельного участка с кадастровым номером 16:16:081001:1235 :

Система координат МСК-16, зона 1					Зона № 1		
Обозначение характерных точек границ	Координаты, м				Метод определения координат	Формулы, примененные для расчета средней квадратической погрешности определения координат характерных точек границ (Mt), с подставленными в такие формулы значениями и итоговые (вычисленные) значения Mt, м	Описание закрепления точки
	содержатся в Едином государственном реестре недвижимости		определены в результате выполнения комплексных кадастровых работ				
	X	Y	X	Y			
1	2	3	4	5	6	7	8
6	491790.23	1319639.97	491790.33	1319640.52	Метод спутниковых геодезических измерений (определений)	$Mt = \sqrt{(m_0^2 + m_1^2)}$	Долговременный межевой знак
4	491780.34	1319652.19	491780.88	1319652.43	Метод спутниковых геодезических измерений (определений)	$Mt = \sqrt{(m_0^2 + m_1^2)}$	Долговременный межевой знак
7	491752.25	1319632.31	491752.25	1319632.31	Метод спутниковых геодезических измерений (определений)	$Mt = \sqrt{(m_0^2 + m_1^2)}$	Долговременный межевой знак
8	491761.39	1319619.96	491761.54	1319620.02	Метод спутниковых геодезических измерений (определений)	$Mt = \sqrt{(m_0^2 + m_1^2)}$	Долговременный межевой знак
n1У	-	-	491773.69	1319627.80	Метод спутниковых геодезических измерений (определений)	$Mt = \sqrt{(m_0^2 + m_1^2)}$	Долговременный межевой знак
n2У	-	-	491779.94	1319632.32	Метод спутниковых геодезических измерений (определений)	$Mt = \sqrt{(m_0^2 + m_1^2)}$	Долговременный межевой знак
6	491790.23	1319639.97	491790.33	1319640.52	Метод спутниковых геодезических измерений (определений)	$Mt = \sqrt{(m_0^2 + m_1^2)}$	Долговременный межевой знак

2. Сведения о частях границ уточняемого земельного участка с кадастровым номером 16:16:081001:1235 :

Обозначение части границ		Горизонтальное проложение (S), м	Описание прохождения части границ	Сведения о согласовании местоположения границ (согласовано/спорное)
от г.	до г.			
1	2	3	4	5
6	4	15.20	-	-
4	7	34.99	-	-

2. Сведения о частях границ уточняемого земельного участка с кадастровым номером 16:16:081001:1235 :				
Обозначение части границ		Горизонтальное проложение (S), м	Описание прохождения части границ	Сведения о согласовании местоположения границ (согласовано/спорное)
от т.	до т.			
1	2	3	4	5
7	8	15.41	-	-
8	н1У	14.43	-	-
н1У	н2У	7.71	-	-
н2У	6	13.24	-	-
3. Сведения о характеристиках уточняемого земельного участка с кадастровым номером 16:16:081001:1235 :				
№ п/п	Наименование характеристики		Значение характеристики	
1	2		3	
1.	Адрес земельного участка		-	
1.1.	Сведения о местоположении земельного участка (при отсутствии адреса) в структурированном в соответствии с федеральной информационной адресной системой виде		-	
1.2.	Дополнительные сведения о местоположении земельного участка		-	
2.	Площадь земельного участка ± величина погрешности определения (вычисления) площади (P ± ΔP), м ²		552 ± 16	
3.	Формула, примененная для расчета предельной допустимой погрешности определения площади земельного участка, с подставленными значениями и итоговые (вычисленные) значения (ΔP), м ²		$\Delta P = 3.5 * M_t * \sqrt{P} = 3.5 * 0,2 * \sqrt{552} = 16$	
4.	Площадь земельного участка согласно сведениям Единого государственного реестра недвижимости (P _{кад}), м ²		547	
5.	Оценка расхождения P и P _{кад} (P - P _{кад}), м ²		5	
6.	Предельные минимальный и максимальный размеры земельного участка (P _{мин} и P _{макс}), м ²		-	
7.	Кадастровый номер или иной государственный учетный номер (инвентарный) объекта недвижимости, расположенного на земельном участке		-	
8.	Вид (виды) разрешенного использования		для садоводства	
8.1.	Дополнительные сведения об использовании земельного участка		-	
9.	Сведения о земельных участках (землях общего пользования, территории общего пользования), посредством которых обеспечивается доступ		Земли общего пользования	
10.	Иные сведения		-	
4. Пояснения к сведениям об уточняемом земельном участке с кадастровым номером 16:16:081001:1235 :				
1.	-			

Сведения об уточняемых земельных участках, необходимые для исправления реестровых ошибок в сведениях о местоположении их границ

1. Сведения о характерных точках границ уточняемого земельного участка с кадастровым номером 16:16:081001:1039 :

Система координат МСК-16, зона 1					Зона № 1		
Обозначение характерных точек границ	Координаты, м				Метод определения координат	Формулы, примененные для расчета средней квадратической погрешности определения координат характерных точек границ (Mt), с подставленными в такие формулы значениями и итоговые (вычисленные) значения Mt, м	Описание закрепления точки
	содержатся в Едином государственном реестре недвижимости		определены в результате выполнения комплексных кадастровых работ				
	X	Y	X	Y			
1	2	3	4	5	6	7	8
9	491729.01	1319615.49	491720.57	1319609.35	Метод спутниковых геодезических измерений (определений)	$Mt = \sqrt{(m_0^2 + m_1^2)}$	Долговременный межевой знак
10	491738.14	1319603.23	491729.70	1319597.09	Метод спутниковых геодезических измерений (определений)	$Mt = \sqrt{(m_0^2 + m_1^2)}$	Долговременный межевой знак
8	491761.39	1319619.96	491752.95	1319613.82	Метод спутниковых геодезических измерений (определений)	$Mt = \sqrt{(m_0^2 + m_1^2)}$	Долговременный межевой знак
7	491752.25	1319632.31	491743.81	1319626.17	Метод спутниковых геодезических измерений (определений)	$Mt = \sqrt{(m_0^2 + m_1^2)}$	Долговременный межевой знак
9	491729.01	1319615.49	491720.57	1319609.35	Метод спутниковых геодезических измерений (определений)	$Mt = \sqrt{(m_0^2 + m_1^2)}$	Долговременный межевой знак

2. Сведения о частях границ уточняемого земельного участка с кадастровым номером 16:16:081001:1039 :

Обозначение части границ		Горизонтальное проложение (S), м	Описание прохождения части границ	Сведения о согласовании местоположения границ (согласовано/спорное)
от т.	до т.			
1	2	3	4	5
9	10	15.29	-	-
10	8	28.64	-	-
8	7	15.36	-	-
7	9	28.69	-	-

3. Сведения о характеристиках уточняемого земельного участка с кадастровым номером 16:16:081001:1039 :		
№ п/п	Наименование характеристики	Значение характеристики
1	2	3
1.	Адрес земельного участка	-
1.1.	Сведения о местоположении земельного участка (при отсутствии адреса) в структурированном в соответствии с федеральной информационной адресной системой виде	-
1.2.	Дополнительные сведения о местоположении земельного участка	-
2.	Площадь земельного участка ± величина погрешности определения (вычисления) площади ($P \pm \Delta P$), м ²	439 ± 15
3.	Формула, примененная для расчета предельной допустимой погрешности определения площади земельного участка, с подставленными значениями и итоговые (вычисленные) значения (ΔP), м ²	$\Delta P = 3.5 * M_t * \sqrt{P} = 3.5 * 0.2 * \sqrt{439} = 15$
4.	Площадь земельного участка согласно сведениям Единого государственного реестра недвижимости (Ркад), м ²	439
5.	Оценка расхождения Р и Ркад (Р - Ркад), м ²	-
6.	Предельные минимальный и максимальный размеры земельного участка (Рмин и Рмакс), м ²	- -
7.	Кадастровый номер или иной государственный учетный номер (инвентарный) объекта недвижимости, расположенного на земельном участке	16:16:081001:1130
8.	Вид (виды) разрешенного использования	Садоводство
8.1.	Дополнительные сведения об использовании земельного участка	-
9.	Сведения о земельных участках (землях общего пользования, территории общего пользования), посредством которых обеспечивается доступ	Земли общего пользования
10.	Иные сведения	-
4. Пояснения к сведениям об уточняемом земельном участке с кадастровым номером 16:16:081001:1039 :		
1.	-	

Сведения об уточняемых земельных участках, необходимые для исправления реестровых ошибок в сведениях о местоположении их границ

1. Сведения о характерных точках границ уточняемого земельного участка с кадастровым номером 16:16:000000:5982 :

Система координат МСК-16, зона 1					Зона № 1		
Обозначение характерных точек границ	Координаты, м				Метод определения координат	Формулы, примененные для расчета средней квадратической погрешности определения координат характерных точек границ (Mt), с подставленными в такие формулы значениями и итоговые (вычисленные) значения Mt, м	Описание закрепления точки
	содержатся в Едином государственном реестре недвижимости		определены в результате выполнения комплексных кадастровых работ				
	X	Y	X	Y			
1	2	3	4	5	6	7	8
11	491702.29	1319582.76	491702.64	1319582.31	Метод спутниковых геодезических измерений (определений)	$Mt = \sqrt{(m_0^2 + m_1^2)}$	Долговременный межевой знак
12	491695.53	1319591.56	491695.53	1319591.56	Метод спутниковых геодезических измерений (определений)	$Mt = \sqrt{(m_0^2 + m_1^2)}$	Долговременный межевой знак
13	491664.38	1319569.48	491664.38	1319569.48	Метод спутниковых геодезических измерений (определений)	$Mt = \sqrt{(m_0^2 + m_1^2)}$	Долговременный межевой знак
14	491671.39	1319560.80	491671.77	1319560.58	Метод спутниковых геодезических измерений (определений)	$Mt = \sqrt{(m_0^2 + m_1^2)}$	Долговременный межевой знак
11	491702.29	1319582.76	491702.64	1319582.31	Метод спутниковых геодезических измерений (определений)	$Mt = \sqrt{(m_0^2 + m_1^2)}$	Долговременный межевой знак

2. Сведения о частях границ уточняемого земельного участка с кадастровым номером 16:16:000000:5982 :

Обозначение части границ		Горизонтальное проложение (S), м	Описание прохождения части границ	Сведения о согласовании местоположения границ (согласовано/спорное)
от т.	до т.			
1	2	3	4	5
11	12	11.67	-	-
12	13	38.18	-	-
13	14	11.57	-	-
14	11	37.75	-	-

3. Сведения о характеристиках уточняемого земельного участка с кадастровым номером 16:16:000000:5982 :		
№ п/п	Наименование характеристики	Значение характеристики
1	2	3
1.	Адрес земельного участка	-
1.1.	Сведения о местоположении земельного участка (при отсутствии адреса) в структурированном в соответствии с федеральной информационной адресной системой виде	-
1.2.	Дополнительные сведения о местоположении земельного участка	-
2.	Площадь земельного участка ± величина погрешности определения (вычисления) площади ($P \pm \Delta P$), м ²	440 ± 15
3.	Формула, примененная для расчета предельной допустимой погрешности определения площади земельного участка, с подставленными значениями и итоговые (вычисленные) значения (ΔP), м ²	$\Delta P = 3.5 * M_t * \sqrt{P} = 3.5 * 0.2 * \sqrt{440} = 15$
4.	Площадь земельного участка согласно сведениям Единого государственного реестра недвижимости ($P_{\text{кад}}$), м ²	423
5.	Оценка расхождения P и $P_{\text{кад}}$ ($P - P_{\text{кад}}$), м ²	17
6.	Предельные минимальный и максимальный размеры земельного участка ($P_{\text{мин}}$ и $P_{\text{макс}}$), м ²	- -
7.	Кадастровый номер или иной государственный учетный номер (инвентарный) объекта недвижимости, расположенного на земельном участке	16:16:000000:6034
8.	Вид (виды) разрешенного использования	Для садоводства
8.1.	Дополнительные сведения об использовании земельного участка	-
9.	Сведения о земельных участках (землях общего пользования, территории общего пользования), посредством которых обеспечивается доступ	Земли общего пользования
10.	Иные сведения	-
4. Пояснения к сведениям об уточняемом земельном участке с кадастровым номером 16:16:000000:5982 :		
1.	-	

Сведения об уточняемых земельных участках, необходимые для исправления реестровых ошибок в сведениях о местоположении их границ

1. Сведения о характерных точках границ уточняемого земельного участка с кадастровым номером 16:16:081001:1337 :

Система координат МСК-16, зона 1					Зона № 1		
Обозначение характерных точек границ	Координаты, м				Метод определения координат	Формулы, примененные для расчета средней квадратической погрешности определения координат характерных точек границ (Mt), с подставленными в такие формулы значениями и итоговые (вычисленные) значения Mt, м	Описание закрепления точки
	содержатся в Едином государственном реестре недвижимости		определены в результате выполнения комплексных кадастровых работ				
	X	Y	X	Y			
1	2	3	4	5	6	7	8
15	491655.97	1319546.93	491655.97	1319546.93	Метод спутниковых геодезических измерений (определений)	$Mt = \sqrt{(m_0^2 + m_1^2)}$	Долговременный межевой знак
16	491667.92	1319555.79	491668.01	1319555.90	Метод спутниковых геодезических измерений (определений)	$Mt = \sqrt{(m_0^2 + m_1^2)}$	Долговременный межевой знак
17	491660.18	1319566.70	491660.33	1319566.60	Метод спутниковых геодезических измерений (определений)	$Mt = \sqrt{(m_0^2 + m_1^2)}$	Долговременный межевой знак
18	491646.58	1319556.84	491646.58	1319556.84	Метод спутниковых геодезических измерений (определений)	$Mt = \sqrt{(m_0^2 + m_1^2)}$	Долговременный межевой знак
19	491632.44	1319546.10	491632.44	1319546.10	Метод спутниковых геодезических измерений (определений)	$Mt = \sqrt{(m_0^2 + m_1^2)}$	Долговременный межевой знак
20	491640.32	1319536.16	491640.32	1319536.16	Метод спутниковых геодезических измерений (определений)	$Mt = \sqrt{(m_0^2 + m_1^2)}$	Долговременный межевой знак
15	491655.97	1319546.93	491655.97	1319546.93	Метод спутниковых геодезических измерений (определений)	$Mt = \sqrt{(m_0^2 + m_1^2)}$	Долговременный межевой знак

2. Сведения о частях границ уточняемого земельного участка с кадастровым номером 16:16:081001:1337 :

Обозначение части границ		Горизонтальное проложение (S), м	Описание прохождения части границ	Сведения о согласовании местоположения границ (согласовано/спорное)
от т.	до т.			
1	2	3	4	5
15	16	15.01	-	-
16	17	13.17	-	-

2. Сведения о частях границ уточняемого земельного участка с кадастровым номером 16:16:081001:1337 :				
Обозначение части границ		Горизонтальное проложение (S), м	Описание прохождения части границ	Сведения о согласовании местоположения границ (согласовано/спорное)
от т.	до т.			
1	2	3	4	5
17	18	16.86	-	-
18	19	17.76	-	-
19	20	12.68	-	-
20	15	19.00	-	-
3. Сведения о характеристиках уточняемого земельного участка с кадастровым номером 16:16:081001:1337 :				
№ п/п	Наименование характеристики		Значение характеристики	
1	2		3	
1.	Адрес земельного участка		-	
1.1.	Сведения о местоположении земельного участка (при отсутствии адреса) в структурированном в соответствии с федеральной информационной адресной системой виде		-	
1.2.	Дополнительные сведения о местоположении земельного участка		-	
2.	Площадь земельного участка ± величина погрешности определения (вычисления) площади (P ± ΔP), м ²		454 ± 15	
3.	Формула, примененная для расчета предельной допустимой погрешности определения площади земельного участка, с подставленными значениями и итоговые (вычисленные) значения (ΔP), м ²		$\Delta P = 3.5 * M_t * \sqrt{P} = 3.5 * 0,2 * \sqrt{454} = 15$	
4.	Площадь земельного участка согласно сведениям Единого государственного реестра недвижимости (P _{кад}), м ²		454	
5.	Оценка расхождения P и P _{кад} (P - P _{кад}), м ²		-	
6.	Предельные минимальный и максимальный размеры земельного участка (P _{мин} и P _{макс}), м ²		-	
7.	Кадастровый номер или иной государственный учетный номер (инвентарный) объекта недвижимости, расположенного на земельном участке		-	
8.	Вид (виды) разрешенного использования		Для ведения садоводства	
8.1.	Дополнительные сведения об использовании земельного участка		-	
9.	Сведения о земельных участках (землях общего пользования, территории общего пользования), посредством которых обеспечивается доступ		Земли общего пользования	
10.	Иные сведения		-	
4. Пояснения к сведениям об уточняемом земельном участке с кадастровым номером 16:16:081001:1337 :				
1.	-			

Сведения об уточняемых земельных участках, необходимые для исправления реестровых ошибок в сведениях о местоположении их границ

1. Сведения о характерных точках границ уточняемого земельного участка с кадастровым номером 16:16:081001:1045 :

Система координат МСК-16, зона 1

Зона № 1

Обозначение характерных точек границ	Координаты, м				Метод определения координат	Формулы, примененные для расчета средней квадратической погрешности определения координат характерных точек границ (Mt), с подставленными в такие формулы значениями и итоговые (вычисленные) значения Mt, м	Описание закрепления точки
	содержатся в Едином государственном реестре недвижимости		определены в результате выполнения комплексных кадастровых работ				
	X	Y	X	Y			
1	2	3	4	5	6	7	8
21	491547.33	1319469.68	491547.33	1319469.68	Метод спутниковых геодезических измерений (определений)	$Mt = \sqrt{(m_0^2 + m_1^2)}$	Долговременный межевой знак
22	491538.93	1319480.24	491538.76	1319480.47	Метод спутниковых геодезических измерений (определений)	$Mt = \sqrt{(m_0^2 + m_1^2)}$	Долговременный межевой знак
23	491522.27	1319469.42	-	-	-	0.2	-
24	491510.11	1319460.67	491510.17	1319461.05	Метод спутниковых геодезических измерений (определений)	$Mt = \sqrt{(m_0^2 + m_1^2)}$	Долговременный межевой знак
25	491516.25	1319453.66	491516.54	1319453.78	Метод спутниковых геодезических измерений (определений)	$Mt = \sqrt{(m_0^2 + m_1^2)}$	Долговременный межевой знак
26	491539.40	1319463.00	491539.40	1319463.00	Метод спутниковых геодезических измерений (определений)	$Mt = \sqrt{(m_0^2 + m_1^2)}$	Долговременный межевой знак
21	491547.33	1319469.68	491547.33	1319469.68	Метод спутниковых геодезических измерений (определений)	$Mt = \sqrt{(m_0^2 + m_1^2)}$	Долговременный межевой знак

2. Сведения о частях границ уточняемого земельного участка с кадастровым номером 16:16:081001:1045 :

Обозначение части границ		Горизонтальное проложение (S), м	Описание прохождения части границ	Сведения о согласовании местоположения границ (согласовано/спорное)
от т.	до т.			
1	2	3	4	5
21	22	13.78	-	-
22	24	34.56	-	-
24	25	9.67	-	-
25	26	24.65	-	-

2. Сведения о частях границ уточняемого земельного участка с кадастровым номером 16:16:081001:1045 :				
Обозначение части границ		Горизонтальное проложение (S), м	Описание прохождения части границ	Сведения о согласовании местоположения границ (согласовано/спорное)
от т.	до т.			
1	2	3	4	5
26	21	10.37	-	-
3. Сведения о характеристиках уточняемого земельного участка с кадастровым номером 16:16:081001:1045 :				
№ п/п	Наименование характеристики		Значение характеристики	
1	2		3	
1.	Адрес земельного участка		-	
1.1.	Сведения о местоположении земельного участка (при отсутствии адреса) в структурированном в соответствии с федеральной информационной адресной системой виде		-	
1.2.	Дополнительные сведения о местоположении земельного участка		-	
2.	Площадь земельного участка ± величина погрешности определения (вычисления) площади ($P \pm \Delta P$), м ²		440 ± 15	
3.	Формула, примененная для расчета предельной допустимой погрешности определения площади земельного участка, с подставленными значениями и итоговые (вычисленные) значения (ΔP), м ²		$\Delta P = 3.5 * M_t * \sqrt{P} = 3.5 * 0,2 * \sqrt{440} = 15$	
4.	Площадь земельного участка согласно сведениям Единого государственного реестра недвижимости (Ркад), м ²		440	
5.	Оценка расхождения Р и Ркад (Р - Ркад), м ²		-	
6.	Предельные минимальный и максимальный размеры земельного участка (Рмин и Рмакс), м ²		- -	
7.	Кадастровый номер или иной государственный учетный номер (инвентарный) объекта недвижимости, расположенного на земельном участке		16:16:081001:1136	
8.	Вид (виды) разрешенного использования		Садоводство	
8.1.	Дополнительные сведения об использовании земельного участка		-	
9.	Сведения о земельных участках (землях общего пользования, территории общего пользования), посредством которых обеспечивается доступ		Земли общего пользования	
10.	Иные сведения		-	
4. Пояснения к сведениям об уточняемом земельном участке с кадастровым номером 16:16:081001:1045 :				
1.	-			

Сведения об уточняемых земельных участках, необходимые для исправления реестровых ошибок в сведениях о местоположении их границ

1. Сведения о характерных точках границ уточняемого земельного участка с кадастровым номером 16:16:081001:285 :

Система координат МСК-16, зона 1

Зона № 1

Обозначение характерных точек границ	Координаты, м				Метод определения координат	Формулы, примененные для расчета средней квадратической погрешности определения координат характерных точек границ (Mt), с подставленными в такие формулы значениями и итоговые (вычисленные) значения Mt, м	Описание закрепления точки
	содержатся в Едином государственном реестре недвижимости		определены в результате выполнения комплексных кадастровых работ				
	X	Y	X	Y			
1	2	3	4	5	6	7	8
27	491466.97	1319400.29	491466.85	1319400.19	Метод спутниковых геодезических измерений (определений)	$Mt = \sqrt{(m_0^2 + m_1^2)}$	Долговременный межевой знак
28	491452.04	1319420.08	491452.04	1319419.93	Метод спутниковых геодезических измерений (определений)	$Mt = \sqrt{(m_0^2 + m_1^2)}$	Долговременный межевой знак
29	491436.32	1319409.60	491436.22	1319409.61	Метод спутниковых геодезических измерений (определений)	$Mt = \sqrt{(m_0^2 + m_1^2)}$	Долговременный межевой знак
30	491453.39	1319389.29	491453.49	1319389.12	Метод спутниковых геодезических измерений (определений)	$Mt = \sqrt{(m_0^2 + m_1^2)}$	Долговременный межевой знак
27	491466.97	1319400.29	491466.85	1319400.19	Метод спутниковых геодезических измерений (определений)	$Mt = \sqrt{(m_0^2 + m_1^2)}$	Долговременный межевой знак

2. Сведения о частях границ уточняемого земельного участка с кадастровым номером 16:16:081001:285 :

Обозначение части границ		Горизонтальное проложение (S), м	Описание прохождения части границ	Сведения о согласовании местоположения границ (согласовано/спорное)
от т.	до т.			
1	2	3	4	5
27	28	24.68	-	-
28	29	18.89	-	-
29	30	26.80	-	-
30	27	17.35	-	-

3. Сведения о характеристиках уточняемого земельного участка с кадастровым номером 16:16:081001:285 :		
№ п/п	Наименование характеристики	Значение характеристики
1	2	3
1.	Адрес земельного участка	-
1.1.	Сведения о местоположении земельного участка (при отсутствии адреса) в структурированном в соответствии с федеральной информационной адресной системой виде	-
1.2.	Дополнительные сведения о местоположении земельного участка	-
2.	Площадь земельного участка ± величина погрешности определения (вычисления) площади ($P \pm \Delta P$), м ²	465 ± 15
3.	Формула, примененная для расчета предельной допустимой погрешности определения площади земельного участка, с подставленными значениями и итоговые (вычисленные) значения (ΔP), м ²	$\Delta P = 3.5 * M_t * \sqrt{P} = 3.5 * 0.2 * \sqrt{465} = 15$
4.	Площадь земельного участка согласно сведениям Единого государственного реестра недвижимости ($P_{\text{кад}}$), м ²	465
5.	Оценка расхождения P и $P_{\text{кад}}$ ($P - P_{\text{кад}}$), м ²	-
6.	Предельные минимальный и максимальный размеры земельного участка ($P_{\text{мин}}$ и $P_{\text{макс}}$), м ²	- -
7.	Кадастровый номер или иной государственный учетный номер (инвентарный) объекта недвижимости, расположенного на земельном участке	16:16:081001:1354
8.	Вид (виды) разрешенного использования	для садоводства
8.1.	Дополнительные сведения об использовании земельного участка	-
9.	Сведения о земельных участках (землях общего пользования, территории общего пользования), посредством которых обеспечивается доступ	Земли общего пользования
10.	Иные сведения	-
4. Пояснения к сведениям об уточняемом земельном участке с кадастровым номером 16:16:081001:285 :		
1.	-	

Сведения об уточняемых земельных участках, необходимые для исправления реестровых ошибок в сведениях о местоположении их границ

1. Сведения о характерных точках границ уточняемого земельного участка с кадастровым номером 16:16:081001:1112 :

Система координат МСК-16, зона 1					Зона № 1		
Обозначение характерных точек границ	Координаты, м				Метод определения координат	Формулы, примененные для расчета средней квадратической погрешности определения координат характерных точек границ (Mt), с подставленными в такие формулы значениями и итоговые (вычисленные) значения Mt, м	Описание закрепления точки
	содержатся в Едином государственном реестре недвижимости		определены в результате выполнения комплексных кадастровых работ				
	X	Y	X	Y			
1	2	3	4	5	6	7	8
31	491453.05	1319389.68	491454.19	1319388.24	Метод спутниковых геодезических измерений (определений)	$Mt = \sqrt{(m_0^2 + m_1^2)}$	Долговременный межевой знак
30	-	-	491453.49	1319389.12	Метод спутниковых геодезических измерений (определений)	$Mt = \sqrt{(m_0^2 + m_1^2)}$	Долговременный межевой знак
32	491436.03	1319409.83	491436.22	1319409.61	Метод спутниковых геодезических измерений (определений)	$Mt = \sqrt{(m_0^2 + m_1^2)}$	Долговременный межевой знак
33	491422.60	1319400.70	491422.28	1319400.37	Метод спутниковых геодезических измерений (определений)	$Mt = \sqrt{(m_0^2 + m_1^2)}$	Долговременный межевой знак
н39У	-	-	491435.57	1319384.13	Метод спутниковых геодезических измерений (определений)	$Mt = \sqrt{(m_0^2 + m_1^2)}$	Долговременный межевой знак
34	491440.56	1319378.58	491441.92	1319376.70	Метод спутниковых геодезических измерений (определений)	$Mt = \sqrt{(m_0^2 + m_1^2)}$	Долговременный межевой знак
31	491453.05	1319389.68	491454.19	1319388.24	Метод спутниковых геодезических измерений (определений)	$Mt = \sqrt{(m_0^2 + m_1^2)}$	Долговременный межевой знак

2. Сведения о частях границ уточняемого земельного участка с кадастровым номером 16:16:081001:1112 :

Обозначение части границ		Горизонтальное проложение (S), м	Описание прохождения части границ	Сведения о согласовании местоположения границ (согласовано/спорное)
от т.	до т.			
1	2	3	4	5
31	30	1.12	-	-
30	32	26.80	-	-

2. Сведения о частях границ уточняемого земельного участка с кадастровым номером 16:16:081001:1112 :				
Обозначение части границ		Горизонтальное проложение (S), м	Описание прохождения части границ	Сведения о согласовании местоположения границ (согласовано/спорное)
от т.	до т.			
1	2	3	4	5
32	33	16.72	-	-
33	н39У	20.98	-	-
н39У	34	9.77	-	-
34	31	16.84	-	-
3. Сведения о характеристиках уточняемого земельного участка с кадастровым номером 16:16:081001:1112 :				
№ п/п	Наименование характеристики		Значение характеристики	
1	2		3	
1.	Адрес земельного участка		-	
1.1.	Сведения о местоположении земельного участка (при отсутствии адреса) в структурированном в соответствии с федеральной информационной адресной системой виде		-	
1.2.	Дополнительные сведения о местоположении земельного участка		-	
2.	Площадь земельного участка ± величина погрешности определения (вычисления) площади (P ± ΔP), м2		493 ± 16	
3.	Формула, примененная для расчета предельной допустимой погрешности определения площади земельного участка, с подставленными значениями и итоговые (вычисленные) значения (ΔP), м2		$\Delta P = 3.5 * M_t * \sqrt{P} = 3.5 * 0,2 * \sqrt{493} = 16$	
4.	Площадь земельного участка согласно сведениям Единого государственного реестра недвижимости (P _{кад}), м2		451	
5.	Оценка расхождения P и P _{кад} (P - P _{кад}), м2		42	
6.	Предельные минимальный и максимальный размеры земельного участка (P _{мин} и P _{макс}), м2		-	
7.	Кадастровый номер или иной государственный учетный номер (инвентарный) объекта недвижимости, расположенного на земельном участке		-	
8.	Вид (виды) разрешенного использования		Садоводство	
8.1.	Дополнительные сведения об использовании земельного участка		-	
9.	Сведения о земельных участках (землях общего пользования, территории общего пользования), посредством которых обеспечивается доступ		Земли общего пользования	
10.	Иные сведения		-	
4. Пояснения к сведениям об уточняемом земельном участке с кадастровым номером 16:16:081001:1112 :				
1.	-			

Сведения об уточняемых земельных участках, необходимые для исправления реестровых ошибок в сведениях о местоположении их границ

1. Сведения о характерных точках границ уточняемого земельного участка с кадастровым номером 16:16:081001:1025 :

Система координат МСК-16, зона 1					Зона № 1		
Обозначение характерных точек границ	Координаты, м				Метод определения координат	Формулы, примененные для расчета средней квадратической погрешности определения координат характерных точек границ (Mt), с подставленными в такие формулы значениями и итоговые (вычисленные) значения Mt, м	Описание закрепления точки
	содержатся в Едином государственном реестре недвижимости		определены в результате выполнения комплексных кадастровых работ				
	X	Y	X	Y			
1	2	3	4	5	6	7	8
35	491430.90	1319367.70	491431.07	1319367.45	Метод спутниковых геодезических измерений (определений)	$Mt = \sqrt{(m_0^2 + m_1^2)}$	Долговременный межевой знак
36	491441.90	1319376.80	491441.92	1319376.70	Метод спутниковых геодезических измерений (определений)	$Mt = \sqrt{(m_0^2 + m_1^2)}$	Долговременный межевой знак
н39У	-	-	491435.57	1319384.13	Метод спутниковых геодезических измерений (определений)	$Mt = \sqrt{(m_0^2 + m_1^2)}$	Долговременный межевой знак
33	491422.60	1319400.70	491422.28	1319400.37	Метод спутниковых геодезических измерений (определений)	$Mt = \sqrt{(m_0^2 + m_1^2)}$	Долговременный межевой знак
37	491410.00	1319392.10	491409.76	1319391.83	Метод спутниковых геодезических измерений (определений)	$Mt = \sqrt{(m_0^2 + m_1^2)}$	Долговременный межевой знак
35	491430.90	1319367.70	491431.07	1319367.45	Метод спутниковых геодезических измерений (определений)	$Mt = \sqrt{(m_0^2 + m_1^2)}$	Долговременный межевой знак

2. Сведения о частях границ уточняемого земельного участка с кадастровым номером 16:16:081001:1025 :

Обозначение части границ		Горизонтальное проложение (S), м	Описание прохождения части границ	Сведения о согласовании местоположения границ (согласовано/спорное)
от т.	до т.			
1	2	3	4	5
35	36	14.26	-	-
36	н39У	9.77	-	-
н39У	33	20.98	-	-
33	37	15.16	-	-
37	35	32.38	-	-

3. Сведения о характеристиках уточняемого земельного участка с кадастровым номером 16:16:081001:1025 :		
№ п/п	Наименование характеристики	Значение характеристики
1	2	3
1.	Адрес земельного участка	-
1.1.	Сведения о местоположении земельного участка (при отсутствии адреса) в структурированном в соответствии с федеральной информационной адресной системой виде	-
1.2.	Дополнительные сведения о местоположении земельного участка	-
2.	Площадь земельного участка ± величина погрешности определения (вычисления) площади ($P \pm \Delta P$), м ²	461 ± 15
3.	Формула, примененная для расчета предельной допустимой погрешности определения площади земельного участка, с подставленными значениями и итоговые (вычисленные) значения (ΔP), м ²	$\Delta P = 3.5 * M_t * \sqrt{P} = 3.5 * 0,2 * \sqrt{461} = 15$
4.	Площадь земельного участка согласно сведениям Единого государственного реестра недвижимости ($P_{\text{кад}}$), м ²	463
5.	Оценка расхождения P и $P_{\text{кад}}$ ($P - P_{\text{кад}}$), м ²	2
6.	Предельные минимальный и максимальный размеры земельного участка ($P_{\text{мин}}$ и $P_{\text{макс}}$), м ²	- -
7.	Кадастровый номер или иной государственный учетный номер (инвентарный) объекта недвижимости, расположенного на земельном участке	16:16:081001:1348
8.	Вид (виды) разрешенного использования	Садоводство
8.1.	Дополнительные сведения об использовании земельного участка	-
9.	Сведения о земельных участках (землях общего пользования, территории общего пользования), посредством которых обеспечивается доступ	Земли общего пользования
10.	Иные сведения	-
4. Пояснения к сведениям об уточняемом земельном участке с кадастровым номером 16:16:081001:1025 :		
1.	-	

Сведения об уточняемых земельных участках, необходимые для исправления реестровых ошибок в сведениях о местоположении их границ

1. Сведения о характерных точках границ уточняемого земельного участка с кадастровым номером 16:16:081001:1359 :

Система координат МСК-16, зона 1

Зона № 1

Обозначение характерных точек границ	Координаты, м				Метод определения координат	Формулы, примененные для расчета средней квадратической погрешности определения координат характерных точек границ (Mt), с подставленными в такие формулы значениями и итоговые (вычисленные) значения Mt, м	Описание закрепления точки
	содержатся в Едином государственном реестре недвижимости		определены в результате выполнения комплексных кадастровых работ				
	X	Y	X	Y			
1	2	3	4	5	6	7	8
38	491401.69	1319341.49	491401.74	1319341.81	Метод спутниковых геодезических измерений (определений)	$Mt = \sqrt{(m_0^2 + m_1^2)}$	Долговременный межевой знак
39	491419.78	1319358.65	491419.88	1319358.41	Метод спутниковых геодезических измерений (определений)	$Mt = \sqrt{(m_0^2 + m_1^2)}$	Долговременный межевой знак
40	491409.35	1319370.78	491409.41	1319370.66	Метод спутниковых геодезических измерений (определений)	$Mt = \sqrt{(m_0^2 + m_1^2)}$	Долговременный межевой знак
41	491391.56	1319353.91	491391.74	1319353.55	Метод спутниковых геодезических измерений (определений)	$Mt = \sqrt{(m_0^2 + m_1^2)}$	Долговременный межевой знак
38	491401.69	1319341.49	491401.74	1319341.81	Метод спутниковых геодезических измерений (определений)	$Mt = \sqrt{(m_0^2 + m_1^2)}$	Долговременный межевой знак

2. Сведения о частях границ уточняемого земельного участка с кадастровым номером 16:16:081001:1359 :

Обозначение части границ		Горизонтальное проложение (S), м	Описание прохождения части границ	Сведения о согласовании местоположения границ (согласовано/спорное)
от т.	до т.			
1	2	3	4	5
38	39	24.59	-	-
39	40	16.11	-	-
40	41	24.60	-	-
41	38	15.42	-	-

3. Сведения о характеристиках уточняемого земельного участка с кадастровым номером 16:16:081001:1359 :		
№ п/п	Наименование характеристики	Значение характеристики
1	2	3
1.	Адрес земельного участка	-
1.1.	Сведения о местоположении земельного участка (при отсутствии адреса) в структурированном в соответствии с федеральной информационной адресной системой виде	-
1.2.	Дополнительные сведения о местоположении земельного участка	-
2.	Площадь земельного участка ± величина погрешности определения (вычисления) площади ($P \pm \Delta P$), м ²	387 ± 14
3.	Формула, примененная для расчета предельной допустимой погрешности определения площади земельного участка, с подставленными значениями и итоговые (вычисленные) значения (ΔP), м ²	$\Delta P = 3.5 * M_t * \sqrt{P} = 3.5 * 0,2 * \sqrt{387} = 14$
4.	Площадь земельного участка согласно сведениям Единого государственного реестра недвижимости ($P_{\text{кад}}$), м ²	395
5.	Оценка расхождения P и $P_{\text{кад}}$ ($P - P_{\text{кад}}$), м ²	8
6.	Предельные минимальный и максимальный размеры земельного участка ($P_{\text{мин}}$ и $P_{\text{макс}}$), м ²	- -
7.	Кадастровый номер или иной государственный учетный номер (инвентарный) объекта недвижимости, расположенного на земельном участке	-
8.	Вид (виды) разрешенного использования	для ведения садоводства
8.1.	Дополнительные сведения об использовании земельного участка	-
9.	Сведения о земельных участках (землях общего пользования, территории общего пользования), посредством которых обеспечивается доступ	Земли общего пользования
10.	Иные сведения	-
4. Пояснения к сведениям об уточняемом земельном участке с кадастровым номером 16:16:081001:1359 :		
1.	-	

Сведения об уточняемых земельных участках, необходимые для исправления реестровых ошибок в сведениях о местоположении их границ

1. Сведения о характерных точках границ уточняемого земельного участка с кадастровым номером 16:16:081001:267 :

Система координат МСК-16, зона 1					Зона № 1		
Обозначение характерных точек границ	Координаты, м				Метод определения координат	Формулы, примененные для расчета средней квадратической погрешности определения координат характерных точек границ (Mt), с подставленными в такие формулы значениями и итоговые (вычисленные) значения Mt, м	Описание закрепления точки
	содержатся в Едином государственном реестре недвижимости		определены в результате выполнения комплексных кадастровых работ				
	X	Y	X	Y			
1	2	3	4	5	6	7	8
42	491984.23	1319506.02	491984.23	1319506.02	Метод спутниковых геодезических измерений (определений)	$Mt = \sqrt{(m_0^2 + m_1^2)}$	Долговременный межевой знак
43	491978.63	1319523.10	491978.38	1319523.04	Метод спутниковых геодезических измерений (определений)	$Mt = \sqrt{(m_0^2 + m_1^2)}$	Долговременный межевой знак
н55У	-	-	491974.86	1319520.96	Метод спутниковых геодезических измерений (определений)	$Mt = \sqrt{(m_0^2 + m_1^2)}$	Долговременный межевой знак
44	491952.94	1319507.04	491952.94	1319507.04	Метод спутниковых геодезических измерений (определений)	$Mt = \sqrt{(m_0^2 + m_1^2)}$	Долговременный межевой знак
45	491962.78	1319495.21	491962.78	1319495.21	Метод спутниковых геодезических измерений (определений)	$Mt = \sqrt{(m_0^2 + m_1^2)}$	Долговременный межевой знак
46	491976.99	1319502.81	491976.99	1319502.81	Метод спутниковых геодезических измерений (определений)	$Mt = \sqrt{(m_0^2 + m_1^2)}$	Долговременный межевой знак
47	491980.58	1319504.27	-	-	-	0.2	-
42	491984.23	1319506.02	491984.23	1319506.02	Метод спутниковых геодезических измерений (определений)	$Mt = \sqrt{(m_0^2 + m_1^2)}$	Долговременный межевой знак

2. Сведения о частях границ уточняемого земельного участка с кадастровым номером 16:16:081001:267 :

Обозначение части границ		Горизонтальное проложение (S), м	Описание прохождения части границ	Сведения о согласовании местоположения границ (согласовано/спорное)
от т.	до т.			
1	2	3	4	5
42	43	18.00	-	-

2. Сведения о частях границ уточняемого земельного участка с кадастровым номером 16:16:081001:267 :				
Обозначение части границ		Горизонтальное проложение (S), м	Описание прохождения части границ	Сведения о согласовании местоположения границ (согласовано/спорное)
от т.	до т.			
1	2	3	4	5
43	н55У	4.09	-	-
н55У	44	25.97	-	-
44	45	15.39	-	-
45	46	16.11	-	-
46	42	7.92	-	-
3. Сведения о характеристиках уточняемого земельного участка с кадастровым номером 16:16:081001:267 :				
№ п/п	Наименование характеристики		Значение характеристики	
1	2		3	
1.	Адрес земельного участка		-	
1.1.	Сведения о местоположении земельного участка (при отсутствии адреса) в структурированном в соответствии с федеральной информационной адресной системой виде		-	
1.2.	Дополнительные сведения о местоположении земельного участка		-	
2.	Площадь земельного участка ± величина погрешности определения (вычисления) площади (P ± ΔP), м ²		440 ± 15	
3.	Формула, примененная для расчета предельной допустимой погрешности определения площади земельного участка, с подставленными значениями и итоговые (вычисленные) значения (ΔP), м ²		ΔP=3.5*Mt*√P=3.5*0,2*√440=15	
4.	Площадь земельного участка согласно сведениям Единого государственного реестра недвижимости (P _{кад}), м ²		440	
5.	Оценка расхождения P и P _{кад} (P - P _{кад}), м ²		-	
6.	Предельные минимальный и максимальный размеры земельного участка (P _{мин} и P _{макс}), м ²		- -	
7.	Кадастровый номер или иной государственный учетный номер (инвентарный) объекта недвижимости, расположенного на земельном участке		16:16:081001:1181	
8.	Вид (виды) разрешенного использования		садоводство	
8.1.	Дополнительные сведения об использовании земельного участка		-	
9.	Сведения о земельных участках (землях общего пользования, территории общего пользования), посредством которых обеспечивается доступ		Земли общего пользования	
10.	Иные сведения		-	
4. Пояснения к сведениям об уточняемом земельном участке с кадастровым номером 16:16:081001:267 :				
1.	-			

Сведения об уточняемых земельных участках, необходимые для исправления реестровых ошибок в сведениях о местоположении их границ

1. Сведения о характерных точках границ уточняемого земельного участка с кадастровым номером 16:16:081001:1086 :

Система координат МСК-16, зона 1					Зона № 1		
Обозначение характерных точек границ	Координаты, м				Метод определения координат	Формулы, примененные для расчета средней квадратической погрешности определения координат характерных точек границ (Mt), с подставленными в такие формулы значениями и итоговые (вычисленные) значения Mt, м	Описание закрепления точки
	содержатся в Едином государственном реестре недвижимости		определены в результате выполнения комплексных кадастровых работ				
	X	Y	X	Y			
1	2	3	4	5	6	7	8
48	491957.68	1319547.73	491955.50	1319546.37	Метод спутниковых геодезических измерений (определений)	$Mt = \sqrt{(m_0^2 + m_1^2)}$	Долговременный межевой знак
49	491964.87	1319551.89	491964.87	1319551.89	Метод спутниковых геодезических измерений (определений)	$Mt = \sqrt{(m_0^2 + m_1^2)}$	Долговременный межевой знак
50	491952.39	1319564.45	491952.66	1319564.10	Метод спутниковых геодезических измерений (определений)	$Mt = \sqrt{(m_0^2 + m_1^2)}$	Долговременный межевой знак
51	491922.11	1319543.79	491922.11	1319543.79	Метод спутниковых геодезических измерений (определений)	$Mt = \sqrt{(m_0^2 + m_1^2)}$	Долговременный межевой знак
52	491932.38	1319531.97	491932.38	1319531.97	Метод спутниковых геодезических измерений (определений)	$Mt = \sqrt{(m_0^2 + m_1^2)}$	Долговременный межевой знак
48	491957.68	1319547.73	491955.50	1319546.37	Метод спутниковых геодезических измерений (определений)	$Mt = \sqrt{(m_0^2 + m_1^2)}$	Долговременный межевой знак

2. Сведения о частях границ уточняемого земельного участка с кадастровым номером 16:16:081001:1086 :

Обозначение части границ		Горизонтальное проложение (S), м	Описание прохождения части границ	Сведения о согласовании местоположения границ (согласовано/спорное)
от т.	до т.			
1	2	3	4	5
48	49	10.88	-	-
49	50	17.27	-	-
50	51	36.69	-	-
51	52	15.66	-	-
52	48	27.24	-	-

3. Сведения о характеристиках уточняемого земельного участка с кадастровым номером 16:16:081001:1086 :		
№ п/п	Наименование характеристики	Значение характеристики
1	2	3
1.	Адрес земельного участка	-
1.1.	Сведения о местоположении земельного участка (при отсутствии адреса) в структурированном в соответствии с федеральной информационной адресной системой виде	-
1.2.	Дополнительные сведения о местоположении земельного участка	-
2.	Площадь земельного участка ± величина погрешности определения (вычисления) площади ($P \pm \Delta P$), м ²	601 ± 17
3.	Формула, примененная для расчета предельной допустимой погрешности определения площади земельного участка, с подставленными значениями и итоговые (вычисленные) значения (ΔP), м ²	$\Delta P = 3.5 * M_t * \sqrt{P} = 3.5 * 0,2 * \sqrt{601} = 17$
4.	Площадь земельного участка согласно сведениям Единого государственного реестра недвижимости ($P_{\text{кад}}$), м ²	609
5.	Оценка расхождения P и $P_{\text{кад}}$ ($P - P_{\text{кад}}$), м ²	8
6.	Предельные минимальный и максимальный размеры земельного участка ($P_{\text{мин}}$ и $P_{\text{макс}}$), м ²	- -
7.	Кадастровый номер или иной государственный учетный номер (инвентарный) объекта недвижимости, расположенного на земельном участке	16:16:081001:1128
8.	Вид (виды) разрешенного использования	Садоводство
8.1.	Дополнительные сведения об использовании земельного участка	-
9.	Сведения о земельных участках (землях общего пользования, территории общего пользования), посредством которых обеспечивается доступ	Земли общего пользования
10.	Иные сведения	-
4. Пояснения к сведениям об уточняемом земельном участке с кадастровым номером 16:16:081001:1086 :		
1.	-	

Сведения об уточняемых земельных участках, необходимые для исправления реестровых ошибок в сведениях о местоположении их границ

1. Сведения о характерных точках границ уточняемого земельного участка с кадастровым номером 16:16:081001:1232 :

Система координат МСК-16, зона 1

Зона № 1

Обозначение характерных точек границ	Координаты, м				Метод определения координат	Формулы, примененные для расчета средней квадратической погрешности определения координат характерных точек границ (Mt), с подставленными в такие формулы значениями и итоговые (вычисленные) значения Mt, м	Описание закрепления точки
	содержатся в Едином государственном реестре недвижимости		определены в результате выполнения комплексных кадастровых работ				
	X	Y	X	Y			
1	2	3	4	5	6	7	8
53	491922.39	1319581.91	491922.42	1319582.47	Метод спутниковых геодезических измерений (определений)	$Mt = \sqrt{(m_0^2 + m_1^2)}$	Долговременный межевой знак
54	491912.93	1319594.17	491912.49	1319595.07	Метод спутниковых геодезических измерений (определений)	$Mt = \sqrt{(m_0^2 + m_1^2)}$	Долговременный межевой знак
55	491891.11	1319579.96	491890.88	1319580.86	Метод спутниковых геодезических измерений (определений)	$Mt = \sqrt{(m_0^2 + m_1^2)}$	Долговременный межевой знак
56	491901.62	1319567.70	491901.91	1319567.62	Метод спутниковых геодезических измерений (определений)	$Mt = \sqrt{(m_0^2 + m_1^2)}$	Долговременный межевой знак
53	491922.39	1319581.91	491922.42	1319582.47	Метод спутниковых геодезических измерений (определений)	$Mt = \sqrt{(m_0^2 + m_1^2)}$	Долговременный межевой знак

2. Сведения о частях границ уточняемого земельного участка с кадастровым номером 16:16:081001:1232 :

Обозначение части границ		Горизонтальное проложение (S), м	Описание прохождения части границ	Сведения о согласовании местоположения границ (согласовано/спорное)
от т.	до т.			
1	2	3	4	5
53	54	16.04	-	-
54	55	25.86	-	-
55	56	17.23	-	-
56	53	25.32	-	-

3. Сведения о характеристиках уточняемого земельного участка с кадастровым номером 16:16:081001:1232 :		
№ п/п	Наименование характеристики	Значение характеристики
1	2	3
1.	Адрес земельного участка	-
1.1.	Сведения о местоположении земельного участка (при отсутствии адреса) в структурированном в соответствии с федеральной информационной адресной системой виде	-
1.2.	Дополнительные сведения о местоположении земельного участка	-
2.	Площадь земельного участка ± величина погрешности определения (вычисления) площади ($P \pm \Delta P$), м ²	424 ± 14
3.	Формула, примененная для расчета предельной допустимой погрешности определения площади земельного участка, с подставленными значениями и итоговые (вычисленные) значения (ΔP), м ²	$\Delta P = 3.5 * M_t * \sqrt{P} = 3.5 * 0,2 * \sqrt{424} = 14$
4.	Площадь земельного участка согласно сведениям Единого государственного реестра недвижимости ($P_{\text{кад}}$), м ²	403
5.	Оценка расхождения P и $P_{\text{кад}}$ ($P - P_{\text{кад}}$), м ²	21
6.	Предельные минимальный и максимальный размеры земельного участка ($P_{\text{мин}}$ и $P_{\text{макс}}$), м ²	- -
7.	Кадастровый номер или иной государственный учетный номер (инвентарный) объекта недвижимости, расположенного на земельном участке	16:16:081001:1276
8.	Вид (виды) разрешенного использования	Для садоводства
8.1.	Дополнительные сведения об использовании земельного участка	-
9.	Сведения о земельных участках (землях общего пользования, территории общего пользования), посредством которых обеспечивается доступ	Земли общего пользования
10.	Иные сведения	-
4. Пояснения к сведениям об уточняемом земельном участке с кадастровым номером 16:16:081001:1232 :		
1.	-	

Сведения об уточняемых земельных участках, необходимые для исправления реестровых ошибок в сведениях о местоположении их границ

1. Сведения о характерных точках границ уточняемого земельного участка с кадастровым номером 16:16:081001:1070 :

Система координат МСК-16, зона 1

Зона № 1

Обозначение характерных точек границ	Координаты, м				Метод определения координат	Формулы, примененные для расчета средней квадратической погрешности определения координат характерных точек границ (Mt), с подставленными в такие формулы значениями и итоговые (вычисленные) значения Mt, м	Описание закрепления точки
	содержатся в Едином государственном реестре недвижимости		определены в результате выполнения комплексных кадастровых работ				
	X	Y	X	Y			
1	2	3	4	5	6	7	8
57	491912.49	1319595.07	491912.49	1319595.07	Метод спутниковых геодезических измерений (определений)	$Mt = \sqrt{(m_0^2 + m_1^2)}$	Долговременный межевой знак
58	491909.79	1319597.60	491909.79	1319597.60	Метод спутниковых геодезических измерений (определений)	$Mt = \sqrt{(m_0^2 + m_1^2)}$	Долговременный межевой знак
59	491901.02	1319606.85	491902.25	1319606.99	Метод спутниковых геодезических измерений (определений)	$Mt = \sqrt{(m_0^2 + m_1^2)}$	Долговременный межевой знак
60	491880.70	1319592.91	491880.59	1319592.84	Метод спутниковых геодезических измерений (определений)	$Mt = \sqrt{(m_0^2 + m_1^2)}$	Долговременный межевой знак
61	491890.88	1319580.86	491890.88	1319580.86	Метод спутниковых геодезических измерений (определений)	$Mt = \sqrt{(m_0^2 + m_1^2)}$	Долговременный межевой знак
57	491912.49	1319595.07	491912.49	1319595.07	Метод спутниковых геодезических измерений (определений)	$Mt = \sqrt{(m_0^2 + m_1^2)}$	Долговременный межевой знак

2. Сведения о частях границ уточняемого земельного участка с кадастровым номером 16:16:081001:1070 :

Обозначение части границ		Горизонтальное проложение (S), м	Описание прохождения части границ	Сведения о согласовании местоположения границ (согласовано/спорное)
от т.	до т.			
1	2	3	4	5
57	58	3.70	-	-
58	59	12.04	-	-
59	60	25.87	-	-
60	61	15.79	-	-
61	57	25.86	-	-

3. Сведения о характеристиках уточняемого земельного участка с кадастровым номером 16:16:081001:1070 :		
№ п/п	Наименование характеристики	Значение характеристики
1	2	3
1.	Адрес земельного участка	-
1.1.	Сведения о местоположении земельного участка (при отсутствии адреса) в структурированном в соответствии с федеральной информационной адресной системой виде	-
1.2.	Дополнительные сведения о местоположении земельного участка	-
2.	Площадь земельного участка ± величина погрешности определения (вычисления) площади ($P \pm \Delta P$), м ²	401 ± 14
3.	Формула, примененная для расчета предельной допустимой погрешности определения площади земельного участка, с подставленными значениями и итоговые (вычисленные) значения (ΔP), м ²	$\Delta P = 3.5 * M_t * \sqrt{P} = 3.5 * 0,2 * \sqrt{401} = 14$
4.	Площадь земельного участка согласно сведениям Единого государственного реестра недвижимости ($P_{\text{кад}}$), м ²	401
5.	Оценка расхождения P и $P_{\text{кад}}$ ($P - P_{\text{кад}}$), м ²	-
6.	Предельные минимальный и максимальный размеры земельного участка ($P_{\text{мин}}$ и $P_{\text{макс}}$), м ²	- -
7.	Кадастровый номер или иной государственный учетный номер (инвентарный) объекта недвижимости, расположенного на земельном участке	16:16:081001:1143
8.	Вид (виды) разрешенного использования	Для садоводства
8.1.	Дополнительные сведения об использовании земельного участка	-
9.	Сведения о земельных участках (землях общего пользования, территории общего пользования), посредством которых обеспечивается доступ	Земли общего пользования
10.	Иные сведения	-
4. Пояснения к сведениям об уточняемом земельном участке с кадастровым номером 16:16:081001:1070 :		
1.	-	

Сведения об уточняемых земельных участках, необходимые для исправления реестровых ошибок в сведениях о местоположении их границ

1. Сведения о характерных точках границ уточняемого земельного участка с кадастровым номером 16:16:081001:1106 :

Система координат МСК-16, зона 1					Зона № 1		
Обозначение характерных точек границ	Координаты, м				Метод определения координат	Формулы, примененные для расчета средней квадратической погрешности определения координат характерных точек границ (Mt), с подставленными в такие формулы значениями и итоговые (вычисленные) значения Mt, м	Описание закрепления точки
	содержатся в Едином государственном реестре недвижимости		определены в результате выполнения комплексных кадастровых работ				
	X	Y	X	Y			
1	2	3	4	5	6	7	8
62	491883.95	1319620.14	491883.77	1319620.02	Метод спутниковых геодезических измерений (определений)	$Mt = \sqrt{(m_0^2 + m_1^2)}$	Долговременный межевой знак
63	491889.69	1319624.70	491889.69	1319624.70	Метод спутниковых геодезических измерений (определений)	$Mt = \sqrt{(m_0^2 + m_1^2)}$	Долговременный межевой знак
64	491880.24	1319638.68	491880.94	1319637.73	Метод спутниковых геодезических измерений (определений)	$Mt = \sqrt{(m_0^2 + m_1^2)}$	Долговременный межевой знак
н77У	-	-	491878.35	1319635.97	Метод спутниковых геодезических измерений (определений)	$Mt = \sqrt{(m_0^2 + m_1^2)}$	Долговременный межевой знак
65	491857.20	1319622.57	491857.20	1319622.57	Метод спутниковых геодезических измерений (определений)	$Mt = \sqrt{(m_0^2 + m_1^2)}$	Долговременный межевой знак
66	491867.54	1319610.41	491867.56	1319610.27	Метод спутниковых геодезических измерений (определений)	$Mt = \sqrt{(m_0^2 + m_1^2)}$	Долговременный межевой знак
62	491883.95	1319620.14	491883.77	1319620.02	Метод спутниковых геодезических измерений (определений)	$Mt = \sqrt{(m_0^2 + m_1^2)}$	Долговременный межевой знак

2. Сведения о частях границ уточняемого земельного участка с кадастровым номером 16:16:081001:1106 :

Обозначение части границ		Горизонтальное проложение (S), м	Описание прохождения части границ	Сведения о согласовании местоположения границ (согласовано/спорное)
от т.	до т.			
1	2	3	4	5
62	63	7.55	-	-
63	64	15.70	-	-

2. Сведения о частях границ уточняемого земельного участка с кадастровым номером 16:16:081001:1106 :				
Обозначение части границ		Горизонтальное проложение (S), м	Описание прохождения части границ	Сведения о согласовании местоположения границ (согласовано/спорное)
от т.	до т.			
1	2	3	4	5
64	н77У	3.13	-	-
н77У	65	25.04	-	-
65	66	16.08	-	-
66	62	18.92	-	-
3. Сведения о характеристиках уточняемого земельного участка с кадастровым номером 16:16:081001:1106 :				
№ п/п	Наименование характеристики		Значение характеристики	
1	2		3	
1.	Адрес земельного участка		-	
1.1.	Сведения о местоположении земельного участка (при отсутствии адреса) в структурированном в соответствии с федеральной информационной адресной системой виде		-	
1.2.	Дополнительные сведения о местоположении земельного участка		-	
2.	Площадь земельного участка ± величина погрешности определения (вычисления) площади (P ± ΔP), м2		440 ± 15	
3.	Формула, примененная для расчета предельной допустимой погрешности определения площади земельного участка, с подставленными значениями и итоговые (вычисленные) значения (ΔP), м2		$\Delta P = 3.5 * M_t * \sqrt{P} = 3.5 * 0,2 * \sqrt{440} = 15$	
4.	Площадь земельного участка согласно сведениям Единого государственного реестра недвижимости (Ркад), м2		455	
5.	Оценка расхождения P и Ркад (P - Ркад), м2		15	
6.	Предельные минимальный и максимальный размеры земельного участка (Рмин и Рмакс), м2		-	
7.	Кадастровый номер или иной государственный учетный номер (инвентарный) объекта недвижимости, расположенного на земельном участке		-	
8.	Вид (виды) разрешенного использования		Для садоводства	
8.1.	Дополнительные сведения об использовании земельного участка		-	
9.	Сведения о земельных участках (землях общего пользования, территории общего пользования), посредством которых обеспечивается доступ		Земли общего пользования	
10.	Иные сведения		-	
4. Пояснения к сведениям об уточняемом земельном участке с кадастровым номером 16:16:081001:1106 :				
1.	-			

Сведения об уточняемых земельных участках, необходимые для исправления реестровых ошибок в сведениях о местоположении их границ

1. Сведения о характерных точках границ уточняемого земельного участка с кадастровым номером 16:16:081001:1237 :

Система координат МСК-16, зона 1					Зона № 1		
Обозначение характерных точек границ	Координаты, м				Метод определения координат	Формулы, примененные для расчета средней квадратической погрешности определения координат характерных точек границ (Mt), с подставленными в такие формулы значениями и итоговые (вычисленные) значения Mt, м	Описание закрепления точки
	содержатся в Едином государственном реестре недвижимости		определены в результате выполнения комплексных кадастровых работ				
	X	Y	X	Y			
1	2	3	4	5	6	7	8
67	491869.11	1319651.92	491869.52	1319650.79	Метод спутниковых геодезических измерений (определений)	$Mt = \sqrt{(m_0^2 + m_1^2)}$	Долговременный межевой знак
68	491859.66	1319665.09	491859.66	1319665.09	Метод спутниковых геодезических измерений (определений)	$Mt = \sqrt{(m_0^2 + m_1^2)}$	Долговременный межевой знак
69	491836.06	1319649.39	491835.64	1319648.20	Метод спутниковых геодезических измерений (определений)	$Mt = \sqrt{(m_0^2 + m_1^2)}$	Долговременный межевой знак
70	491847.09	1319637.38	491845.88	1319635.60	Метод спутниковых геодезических измерений (определений)	$Mt = \sqrt{(m_0^2 + m_1^2)}$	Долговременный межевой знак
н78У	-	-	491867.85	1319649.72	Метод спутниковых геодезических измерений (определений)	$Mt = \sqrt{(m_0^2 + m_1^2)}$	Долговременный межевой знак
67	491869.11	1319651.92	491869.52	1319650.79	Метод спутниковых геодезических измерений (определений)	$Mt = \sqrt{(m_0^2 + m_1^2)}$	Долговременный межевой знак

2. Сведения о частях границ уточняемого земельного участка с кадастровым номером 16:16:081001:1237 :

Обозначение части границ		Горизонтальное проложение (S), м	Описание прохождения части границ	Сведения о согласовании местоположения границ (согласовано/спорное)
от т.	до т.			
1	2	3	4	5
67	68	17.37	-	-
68	69	29.36	-	-
69	70	16.24	-	-
70	н78У	26.12	-	-
н78У	67	1.98	-	-

3. Сведения о характеристиках уточняемого земельного участка с кадастровым номером 16:16:081001:1237 :		
№ п/п	Наименование характеристики	Значение характеристики
1	2	3
1.	Адрес земельного участка	-
1.1.	Сведения о местоположении земельного участка (при отсутствии адреса) в структурированном в соответствии с федеральной информационной адресной системой виде	-
1.2.	Дополнительные сведения о местоположении земельного участка	-
2.	Площадь земельного участка ± величина погрешности определения (вычисления) площади ($P \pm \Delta P$), м ²	482 ± 15
3.	Формула, примененная для расчета предельной допустимой погрешности определения площади земельного участка, с подставленными значениями и итоговые (вычисленные) значения (ΔP), м ²	$\Delta P = 3.5 * M_t * \sqrt{P} = 3.5 * 0.2 * \sqrt{482} = 15$
4.	Площадь земельного участка согласно сведениям Единого государственного реестра недвижимости ($P_{\text{кад}}$), м ²	442
5.	Оценка расхождения P и $P_{\text{кад}}$ ($P - P_{\text{кад}}$), м ²	40
6.	Предельные минимальный и максимальный размеры земельного участка ($P_{\text{мин}}$ и $P_{\text{макс}}$), м ²	- -
7.	Кадастровый номер или иной государственный учетный номер (инвентарный) объекта недвижимости, расположенного на земельном участке	-
8.	Вид (виды) разрешенного использования	Для садоводства
8.1.	Дополнительные сведения об использовании земельного участка	-
9.	Сведения о земельных участках (землях общего пользования, территории общего пользования), посредством которых обеспечивается доступ	Земли общего пользования
10.	Иные сведения	-
4. Пояснения к сведениям об уточняемом земельном участке с кадастровым номером 16:16:081001:1237 :		
1.	-	

Сведения об уточняемых земельных участках, необходимые для исправления реестровых ошибок в сведениях о местоположении их границ

1. Сведения о характерных точках границ уточняемого земельного участка с кадастровым номером 16:16:081001:1239 :

Система координат МСК-16, зона 1					Зона № 1		
Обозначение характерных точек границ	Координаты, м				Метод определения координат	Формулы, примененные для расчета средней квадратической погрешности определения координат характерных точек границ (Mt), с подставленными в такие формулы значениями и итоговые (вычисленные) значения Mt, м	Описание закрепления точки
	содержатся в Едином государственном реестре недвижимости		определены в результате выполнения комплексных кадастровых работ				
	X	Y	X	Y			
1	2	3	4	5	6	7	8
71	491811.51	1319632.23	491809.58	1319632.32	Метод спутниковых геодезических измерений (определений)	$Mt = \sqrt{(m_0^2 + m_1^2)}$	Долговременный межевой знак
72	491820.46	1319619.16	491820.24	1319619.20	Метод спутниковых геодезических измерений (определений)	$Mt = \sqrt{(m_0^2 + m_1^2)}$	Долговременный межевой знак
73	491842.03	1319632.62	491842.03	1319632.62	Метод спутниковых геодезических измерений (определений)	$Mt = \sqrt{(m_0^2 + m_1^2)}$	Долговременный межевой знак
74	491829.92	1319645.22	491830.94	1319645.97	Метод спутниковых геодезических измерений (определений)	$Mt = \sqrt{(m_0^2 + m_1^2)}$	Долговременный межевой знак
н80У	-	-	491830.29	1319646.27	Метод спутниковых геодезических измерений (определений)	$Mt = \sqrt{(m_0^2 + m_1^2)}$	Долговременный межевой знак
71	491811.51	1319632.23	491809.58	1319632.32	Метод спутниковых геодезических измерений (определений)	$Mt = \sqrt{(m_0^2 + m_1^2)}$	Долговременный межевой знак

2. Сведения о частях границ уточняемого земельного участка с кадастровым номером 16:16:081001:1239 :

Обозначение части границ		Горизонтальное проложение (S), м	Описание прохождения части границ	Сведения о согласовании местоположения границ (согласовано/спорное)
от т.	до т.			
1	2	3	4	5
71	72	16.90	-	-
72	73	25.59	-	-
73	74	17.36	-	-
74	н80У	0.72	-	-
н80У	71	24.97	-	-

3. Сведения о характеристиках уточняемого земельного участка с кадастровым номером 16:16:081001:1239 :		
№ п/п	Наименование характеристики	Значение характеристики
1	2	3
1.	Адрес земельного участка	-
1.1.	Сведения о местоположении земельного участка (при отсутствии адреса) в структурированном в соответствии с федеральной информационной адресной системой виде	-
1.2.	Дополнительные сведения о местоположении земельного участка	-
2.	Площадь земельного участка ± величина погрешности определения (вычисления) площади ($P \pm \Delta P$), м ²	440 ± 15
3.	Формула, примененная для расчета предельной допустимой погрешности определения площади земельного участка, с подставленными значениями и итоговые (вычисленные) значения (ΔP), м ²	$\Delta P = 3.5 * M_t * \sqrt{P} = 3.5 * 0,2 * \sqrt{440} = 15$
4.	Площадь земельного участка согласно сведениям Единого государственного реестра недвижимости ($P_{\text{кад}}$), м ²	400
5.	Оценка расхождения P и $P_{\text{кад}}$ ($P - P_{\text{кад}}$), м ²	40
6.	Предельные минимальный и максимальный размеры земельного участка ($P_{\text{мин}}$ и $P_{\text{макс}}$), м ²	- -
7.	Кадастровый номер или иной государственный учетный номер (инвентарный) объекта недвижимости, расположенного на земельном участке	16:16:081001:1358
8.	Вид (виды) разрешенного использования	Для садоводства
8.1.	Дополнительные сведения об использовании земельного участка	-
9.	Сведения о земельных участках (землях общего пользования, территории общего пользования), посредством которых обеспечивается доступ	Земли общего пользования
10.	Иные сведения	-
4. Пояснения к сведениям об уточняемом земельном участке с кадастровым номером 16:16:081001:1239 :		
1.	-	

Сведения об уточняемых земельных участках, необходимые для исправления реестровых ошибок в сведениях о местоположении их границ

1. Сведения о характерных точках границ уточняемого земельного участка с кадастровым номером 16:16:081001:1049 :

Система координат МСК-16, зона 1

Зона № 1

Обозначение характерных точек границ	Координаты, м				Метод определения координат	Формулы, примененные для расчета средней квадратической погрешности определения координат характерных точек границ (Mt), с подставленными в такие формулы значениями и итоговые (вычисленные) значения Mt, м	Описание закрепления точки
	содержатся в Едином государственном реестре недвижимости		определены в результате выполнения комплексных кадастровых работ				
	X	Y	X	Y			
1	2	3	4	5	6	7	8
75	491830.58	1319606.60	491830.58	1319606.60	Метод спутниковых геодезических измерений (определений)	$Mt = \sqrt{(m_0^2 + m_1^2)}$	Долговременный межевой знак
76	491852.28	1319620.23	491852.28	1319620.31	Метод спутниковых геодезических измерений (определений)	$Mt = \sqrt{(m_0^2 + m_1^2)}$	Долговременный межевой знак
73	491842.03	1319632.62	491842.03	1319632.62	Метод спутниковых геодезических измерений (определений)	$Mt = \sqrt{(m_0^2 + m_1^2)}$	Долговременный межевой знак
72	491820.46	1319619.16	491820.24	1319619.20	Метод спутниковых геодезических измерений (определений)	$Mt = \sqrt{(m_0^2 + m_1^2)}$	Долговременный межевой знак
75	491830.58	1319606.60	491830.58	1319606.60	Метод спутниковых геодезических измерений (определений)	$Mt = \sqrt{(m_0^2 + m_1^2)}$	Долговременный межевой знак

2. Сведения о частях границ уточняемого земельного участка с кадастровым номером 16:16:081001:1049 :

Обозначение части границ		Горизонтальное проложение (S), м	Описание прохождения части границ	Сведения о согласовании местоположения границ (согласовано/спорное)
от т.	до т.			
1	2	3	4	5
75	76	25.67	-	-
76	73	16.02	-	-
73	72	25.59	-	-
72	75	16.30	-	-

3. Сведения о характеристиках уточняемого земельного участка с кадастровым номером 16:16:081001:1049 :		
№ п/п	Наименование характеристики	Значение характеристики
1	2	3
1.	Адрес земельного участка	-
1.1.	Сведения о местоположении земельного участка (при отсутствии адреса) в структурированном в соответствии с федеральной информационной адресной системой виде	-
1.2.	Дополнительные сведения о местоположении земельного участка	-
2.	Площадь земельного участка ± величина погрешности определения (вычисления) площади ($P \pm \Delta P$), м ²	410 ± 14
3.	Формула, примененная для расчета предельной допустимой погрешности определения площади земельного участка, с подставленными значениями и итоговые (вычисленные) значения (ΔP), м ²	$\Delta P = 3.5 * M_t * \sqrt{P} = 3.5 * 0,2 * \sqrt{410} = 14$
4.	Площадь земельного участка согласно сведениям Единого государственного реестра недвижимости ($P_{\text{кад}}$), м ²	408
5.	Оценка расхождения P и $P_{\text{кад}}$ ($P - P_{\text{кад}}$), м ²	2
6.	Предельные минимальный и максимальный размеры земельного участка ($P_{\text{мин}}$ и $P_{\text{макс}}$), м ²	- -
7.	Кадастровый номер или иной государственный учетный номер (инвентарный) объекта недвижимости, расположенного на земельном участке	16:16:081001:1378
8.	Вид (виды) разрешенного использования	Садоводство
8.1.	Дополнительные сведения об использовании земельного участка	-
9.	Сведения о земельных участках (землях общего пользования, территории общего пользования), посредством которых обеспечивается доступ	Земли общего пользования
10.	Иные сведения	-
4. Пояснения к сведениям об уточняемом земельном участке с кадастровым номером 16:16:081001:1049 :		
1.	-	

Сведения об уточняемых земельных участках, необходимые для исправления реестровых ошибок в сведениях о местоположении их границ

1. Сведения о характерных точках границ уточняемого земельного участка с кадастровым номером 16:16:081001:1057 :

Система координат МСК-16, зона 1

Зона № 1

Обозначение характерных точек границ	Координаты, м				Метод определения координат	Формулы, примененные для расчета средней квадратической погрешности определения координат характерных точек границ (Mt), с подставленными в такие формулы значениями и итоговые (вычисленные) значения Mt, м	Описание закрепления точки
	содержатся в Едином государственном реестре недвижимости		определены в результате выполнения комплексных кадастровых работ				
	X	Y	X	Y			
1	2	3	4	5	6	7	8
77	491895.77	1319566.56	491894.94	1319565.16	Метод спутниковых геодезических измерений (определений)	$Mt = \sqrt{(m_0^2 + m_1^2)}$	Долговременный межевой знак
н95У	-	-	491892.31	1319569.28	Метод спутниковых геодезических измерений (определений)	$Mt = \sqrt{(m_0^2 + m_1^2)}$	Долговременный межевой знак
78	491887.99	1319576.62	491887.39	1319576.41	Метод спутниковых геодезических измерений (определений)	$Mt = \sqrt{(m_0^2 + m_1^2)}$	Долговременный межевой знак
79	491888.99	1319577.46	491888.66	1319577.43	Метод спутниковых геодезических измерений (определений)	$Mt = \sqrt{(m_0^2 + m_1^2)}$	Долговременный межевой знак
80	491885.27	1319581.63	491885.18	1319581.56	Метод спутниковых геодезических измерений (определений)	$Mt = \sqrt{(m_0^2 + m_1^2)}$	Долговременный межевой знак
н96У	-	-	491877.35	1319589.52	Метод спутниковых геодезических измерений (определений)	$Mt = \sqrt{(m_0^2 + m_1^2)}$	Долговременный межевой знак
н97У	-	-	491874.50	1319589.32	Метод спутниковых геодезических измерений (определений)	$Mt = \sqrt{(m_0^2 + m_1^2)}$	Долговременный межевой знак
н98У	-	-	491872.11	1319588.25	Метод спутниковых геодезических измерений (определений)	$Mt = \sqrt{(m_0^2 + m_1^2)}$	Долговременный межевой знак
н99У	-	-	491855.00	1319578.12	Метод спутниковых геодезических измерений (определений)	$Mt = \sqrt{(m_0^2 + m_1^2)}$	Долговременный межевой знак

1. Сведения о характерных точках границ уточняемого земельного участка с кадастровым номером 16:16:081001:1057 :							
Система координат МСК-16, зона 1						Зона № 1	
Обозначение характерных точек границ	Координаты, м				Метод определения координат	Формулы, примененные для расчета средней квадратической погрешности определения координат характерных точек границ (Mt), с подставленными в такие формулы значениями и итоговые (вычисленные) значения Mt, м	Описание закрепления точки
	содержатся в Едином государственном реестре недвижимости		определены в результате выполнения комплексных кадастровых работ				
	X	Y	X	Y			
1	2	3	4	5	6	7	8
81	491866.69	1319566.60	491865.08	1319565.53	Метод спутниковых геодезических измерений (определений)	$Mt = \sqrt{(m_0^2 + m_1^2)}$	Долговременный межевой знак
н100У	-	-	491869.78	1319559.79	Метод спутниковых геодезических измерений (определений)	$Mt = \sqrt{(m_0^2 + m_1^2)}$	Долговременный межевой знак
82	491877.76	1319552.12	491875.16	1319552.80	Метод спутниковых геодезических измерений (определений)	$Mt = \sqrt{(m_0^2 + m_1^2)}$	Долговременный межевой знак
н101У	-	-	491878.08	1319554.24	Метод спутниковых геодезических измерений (определений)	$Mt = \sqrt{(m_0^2 + m_1^2)}$	Долговременный межевой знак
77	491895.77	1319566.56	491894.94	1319565.16	Метод спутниковых геодезических измерений (определений)	$Mt = \sqrt{(m_0^2 + m_1^2)}$	Долговременный межевой знак
2. Сведения о частях границ уточняемого земельного участка с кадастровым номером 16:16:081001:1057 :							
Обозначение части границ		Горизонтальное проложение (S), м	Описание прохождения части границ	Сведения о согласовании местоположения границ (согласовано/спорное)			
от т.	до т.						
1	2	3	4	5			
77	н95У	4.89	-	-			
н95У	78	8.66	-	-			
78	79	1.63	-	-			
79	80	5.40	-	-			
80	н96У	11.17	-	-			
н96У	н97У	2.86	-	-			
н97У	н98У	2.62	-	-			
н98У	н99У	19.88	-	-			
н99У	81	16.13	-	-			
81	н100У	7.42	-	-			
н100У	82	8.82	-	-			

2. Сведения о частях границ уточняемого земельного участка с кадастровым номером 16:16:081001:1057 :				
Обозначение части границ		Горизонтальное проложение (S), м	Описание прохождения части границ	Сведения о согласовании местоположения границ (согласовано/спорное)
от т.	до т.			
1	2	3	4	5
82	н101У	3.26	-	-
н101У	77	20.09	-	-
3. Сведения о характеристиках уточняемого земельного участка с кадастровым номером 16:16:081001:1057 :				
№ п/п	Наименование характеристики			Значение характеристики
1	2			3
1.	Адрес земельного участка			-
1.1.	Сведения о местоположении земельного участка (при отсутствии адреса) в структурированном в соответствии с федеральной информационной адресной системой виде			-
1.2.	Дополнительные сведения о местоположении земельного участка			-
2.	Площадь земельного участка ± величина погрешности определения (вычисления) площади ($P \pm \Delta P$), м ²			790 ± 20
3.	Формула, примененная для расчета предельной допустимой погрешности определения площади земельного участка, с подставленными значениями и итоговые (вычисленные) значения (ΔP), м ²			$\Delta P = 3.5 * M_t * \sqrt{P} = 3.5 * 0,2 * \sqrt{790} = 20$
4.	Площадь земельного участка согласно сведениям Единого государственного реестра недвижимости (P _{кад}), м ²			427
5.	Оценка расхождения P и P _{кад} (P - P _{кад}), м ²			363
6.	Предельные минимальный и максимальный размеры земельного участка (P _{мин} и P _{макс}), м ²			- -
7.	Кадастровый номер или иной государственный учетный номер (инвентарный) объекта недвижимости, расположенного на земельном участке			16:16:081001:1243
8.	Вид (виды) разрешенного использования			Садоводство
8.1.	Дополнительные сведения об использовании земельного участка			-
9.	Сведения о земельных участках (землях общего пользования, территории общего пользования), посредством которых обеспечивается доступ			Земли общего пользования
10.	Иные сведения			-
4. Пояснения к сведениям об уточняемом земельном участке с кадастровым номером 16:16:081001:1057 :				
1.	-			

Сведения об уточняемых земельных участках, необходимые для исправления реестровых ошибок в сведениях о местоположении их границ

1. Сведения о характерных точках границ уточняемого земельного участка с кадастровым номером 16:16:081001:1087 :

Система координат МСК-16, зона 1					Зона № 1		
Обозначение характерных точек границ	Координаты, м				Метод определения координат	Формулы, примененные для расчета средней квадратической погрешности определения координат характерных точек границ (Mt), с подставленными в такие формулы значениями и итоговые (вычисленные) значения Mt, м	Описание закрепления точки
	содержатся в Едином государственном реестре недвижимости		определены в результате выполнения комплексных кадастровых работ				
	X	Y	X	Y			
1	2	3	4	5	6	7	8
83	491928.54	1319529.57	491928.14	1319530.10	Метод спутниковых геодезических измерений (определений)	$Mt = \sqrt{(m_0^2 + m_1^2)}$	Долговременный межевой знак
84	491917.95	1319541.43	491917.86	1319542.00	Метод спутниковых геодезических измерений (определений)	$Mt = \sqrt{(m_0^2 + m_1^2)}$	Долговременный межевой знак
85	491895.83	1319527.71	491895.83	1319527.71	Метод спутниковых геодезических измерений (определений)	$Mt = \sqrt{(m_0^2 + m_1^2)}$	Долговременный межевой знак
86	491905.96	1319515.49	491905.96	1319515.49	Метод спутниковых геодезических измерений (определений)	$Mt = \sqrt{(m_0^2 + m_1^2)}$	Долговременный межевой знак
83	491928.54	1319529.57	491928.14	1319530.10	Метод спутниковых геодезических измерений (определений)	$Mt = \sqrt{(m_0^2 + m_1^2)}$	Долговременный межевой знак

2. Сведения о частях границ уточняемого земельного участка с кадастровым номером 16:16:081001:1087 :

Обозначение части границ		Горизонтальное проложение (S), м	Описание прохождения части границ	Сведения о согласовании местоположения границ (согласовано/спорное)
от т.	до т.			
1	2	3	4	5
83	84	15.73	-	-
84	85	26.26	-	-
85	86	15.87	-	-
86	83	26.56	-	-

3. Сведения о характеристиках уточняемого земельного участка с кадастровым номером 16:16:081001:1087 :		
№ п/п	Наименование характеристики	Значение характеристики
1	2	3
1.	Адрес земельного участка	-
1.1.	Сведения о местоположении земельного участка (при отсутствии адреса) в структурированном в соответствии с федеральной информационной адресной системой виде	-
1.2.	Дополнительные сведения о местоположении земельного участка	-
2.	Площадь земельного участка ± величина погрешности определения (вычисления) площади ($P \pm \Delta P$), м ²	414 ± 14
3.	Формула, примененная для расчета предельной допустимой погрешности определения площади земельного участка, с подставленными значениями и итоговые (вычисленные) значения (ΔP), м ²	$\Delta P = 3.5 * M_t * \sqrt{P} = 3.5 * 0,2 * \sqrt{414} = 14$
4.	Площадь земельного участка согласно сведениям Единого государственного реестра недвижимости ($P_{\text{кад}}$), м ²	414
5.	Оценка расхождения P и $P_{\text{кад}}$ ($P - P_{\text{кад}}$), м ²	-
6.	Предельные минимальный и максимальный размеры земельного участка ($P_{\text{мин}}$ и $P_{\text{макс}}$), м ²	- -
7.	Кадастровый номер или иной государственный учетный номер (инвентарный) объекта недвижимости, расположенного на земельном участке	16:16:081001:1273
8.	Вид (виды) разрешенного использования	Садоводство
8.1.	Дополнительные сведения об использовании земельного участка	-
9.	Сведения о земельных участках (землях общего пользования, территории общего пользования), посредством которых обеспечивается доступ	Земли общего пользования
10.	Иные сведения	-
4. Пояснения к сведениям об уточняемом земельном участке с кадастровым номером 16:16:081001:1087 :		
1.	-	

Сведения об уточняемых земельных участках, необходимые для исправления реестровых ошибок в сведениях о местоположении их границ

1. Сведения о характерных точках границ уточняемого земельного участка с кадастровым номером 16:16:081001:1060 :

Система координат МСК-16, зона 1					Зона № 1		
Обозначение характерных точек границ	Координаты, м				Метод определения координат	Формулы, примененные для расчета средней квадратической погрешности определения координат характерных точек границ (Mt), с подставленными в такие формулы значениями и итоговые (вычисленные) значения Mt, м	Описание закрепления точки
	содержатся в Едином государственном реестре недвижимости		определены в результате выполнения комплексных кадастровых работ				
	X	Y	X	Y			
1	2	3	4	5	6	7	8
87	491948.71	1319505.35	491948.58	1319505.27	Метод спутниковых геодезических измерений (определений)	$Mt = \sqrt{(m_0^2 + m_1^2)}$	Долговременный межевой знак
88	491938.76	1319517.58	491938.76	1319517.58	Метод спутниковых геодезических измерений (определений)	$Mt = \sqrt{(m_0^2 + m_1^2)}$	Долговременный межевой знак
89	491916.48	1319502.96	491916.23	1319502.97	Метод спутниковых геодезических измерений (определений)	$Mt = \sqrt{(m_0^2 + m_1^2)}$	Долговременный межевой знак
90	491926.14	1319491.39	491926.16	1319491.27	Метод спутниковых геодезических измерений (определений)	$Mt = \sqrt{(m_0^2 + m_1^2)}$	Долговременный межевой знак
87	491948.71	1319505.35	491948.58	1319505.27	Метод спутниковых геодезических измерений (определений)	$Mt = \sqrt{(m_0^2 + m_1^2)}$	Долговременный межевой знак

2. Сведения о частях границ уточняемого земельного участка с кадастровым номером 16:16:081001:1060 :

Обозначение части границ		Горизонтальное проложение (S), м	Описание прохождения части границ	Сведения о согласовании местоположения границ (согласовано/спорное)
от т.	до т.			
1	2	3	4	5
87	88	15.75	-	-
88	89	26.85	-	-
89	90	15.35	-	-
90	87	26.43	-	-

3. Сведения о характеристиках уточняемого земельного участка с кадастровым номером 16:16:081001:1060 :		
№ п/п	Наименование характеристики	Значение характеристики
1	2	3
1.	Адрес земельного участка	-
1.1.	Сведения о местоположении земельного участка (при отсутствии адреса) в структурированном в соответствии с федеральной информационной адресной системой виде	-
1.2.	Дополнительные сведения о местоположении земельного участка	-
2.	Площадь земельного участка ± величина погрешности определения (вычисления) площади ($P \pm \Delta P$), м ²	411 ± 14
3.	Формула, примененная для расчета предельной допустимой погрешности определения площади земельного участка, с подставленными значениями и итоговые (вычисленные) значения (ΔP), м ²	$\Delta P = 3.5 * M_t * \sqrt{P} = 3.5 * 0,2 * \sqrt{411} = 14$
4.	Площадь земельного участка согласно сведениям Единого государственного реестра недвижимости ($P_{\text{кад}}$), м ²	407
5.	Оценка расхождения P и $P_{\text{кад}}$ ($P - P_{\text{кад}}$), м ²	4
6.	Предельные минимальный и максимальный размеры земельного участка ($P_{\text{мин}}$ и $P_{\text{макс}}$), м ²	- -
7.	Кадастровый номер или иной государственный учетный номер (инвентарный) объекта недвижимости, расположенного на земельном участке	16:16:081001:1289
8.	Вид (виды) разрешенного использования	Садоводство
8.1.	Дополнительные сведения об использовании земельного участка	-
9.	Сведения о земельных участках (землях общего пользования, территории общего пользования), посредством которых обеспечивается доступ	Земли общего пользования
10.	Иные сведения	-
4. Пояснения к сведениям об уточняемом земельном участке с кадастровым номером 16:16:081001:1060 :		
1.	-	

Сведения об уточняемых земельных участках, необходимые для исправления реестровых ошибок в сведениях о местоположении их границ

1. Сведения о характерных точках границ уточняемого земельного участка с кадастровым номером 16:16:000000:1649 :

Система координат МСК-16, зона 1					Зона № 1		
Обозначение характерных точек границ	Координаты, м				Метод определения координат	Формулы, примененные для расчета средней квадратической погрешности определения координат характерных точек границ (Mt), с подставленными в такие формулы значениями и итоговые (вычисленные) значения Mt, м	Описание закрепления точки
	содержатся в Едином государственном реестре недвижимости		определены в результате выполнения комплексных кадастровых работ				
	X	Y	X	Y			
1	2	3	4	5	6	7	8
99	491985.84	1319415.15	491988.42	1319416.54	Метод спутниковых геодезических измерений (определений)	$Mt = \sqrt{(m_0^2 + m_1^2)}$	Долговременный межевой знак
100	491980.22	1319411.67	-	-	-	0.20	-
101	491966.33	1319402.56	491966.36	1319403.28	Метод спутниковых геодезических измерений (определений)	$Mt = \sqrt{(m_0^2 + m_1^2)}$	Долговременный межевой знак
102	491977.68	1319387.44	491978.56	1319388.98	Метод спутниковых геодезических измерений (определений)	$Mt = \sqrt{(m_0^2 + m_1^2)}$	Долговременный межевой знак
103	491979.70	1319389.80	491979.84	1319390.38	Метод спутниковых геодезических измерений (определений)	$Mt = \sqrt{(m_0^2 + m_1^2)}$	Долговременный межевой знак
104	491991.70	1319411.50	491991.70	1319411.50	Метод спутниковых геодезических измерений (определений)	$Mt = \sqrt{(m_0^2 + m_1^2)}$	Долговременный межевой знак
105	491991.50	1319415.60	491990.62	1319414.40	Метод спутниковых геодезических измерений (определений)	$Mt = \sqrt{(m_0^2 + m_1^2)}$	Долговременный межевой знак
106	491990.20	1319416.90	-	-	-	0.20	-
107	491990.70	1319417.80	-	-	-	0.20	-
108	491990.58	1319418.12	-	-	-	0.20	-
99	491985.84	1319415.15	491988.42	1319416.54	Метод спутниковых геодезических измерений (определений)	$Mt = \sqrt{(m_0^2 + m_1^2)}$	Долговременный межевой знак

2. Сведения о частях границ уточняемого земельного участка с кадастровым номером 16:16:000000:1649 :				
Обозначение части границ		Горизонтальное проложение (S), м	Описание прохождения части границ	Сведения о согласовании местоположения границ (согласовано/спорное)
от т.	до т.			
1	2	3	4	5
99	101	25.74	-	-
101	102	18.80	-	-
102	103	1.90	-	-
103	104	24.22	-	-
104	105	3.09	-	-
105	99	3.07	-	-
3. Сведения о характеристиках уточняемого земельного участка с кадастровым номером 16:16:000000:1649 :				
№ п/п	Наименование характеристики		Значение характеристики	
1	2		3	
1.	Адрес земельного участка		-	
1.1.	Сведения о местоположении земельного участка (при отсутствии адреса) в структурированном в соответствии с федеральной информационной адресной системой виде		-	
1.2.	Дополнительные сведения о местоположении земельного участка		-	
2.	Площадь земельного участка ± величина погрешности определения (вычисления) площади ($P \pm \Delta P$), м ²		316 ± 12	
3.	Формула, примененная для расчета предельной допустимой погрешности определения площади земельного участка, с подставленными значениями и итоговые (вычисленные) значения (ΔP), м ²		$\Delta P = 3.5 * M_t * \sqrt{P} = 3.5 * 0,2 * \sqrt{316} = 12$	
4.	Площадь земельного участка согласно сведениям Единого государственного реестра недвижимости (Р _{кад}), м ²		342	
5.	Оценка расхождения Р и Р _{кад} (Р - Р _{кад}), м ²		26	
6.	Предельные минимальный и максимальный размеры земельного участка (Р _{мин} и Р _{макс}), м ²		- -	
7.	Кадастровый номер или иной государственный учетный номер (инвентарный) объекта недвижимости, расположенного на земельном участке		16:16:000000:5445	
8.	Вид (виды) разрешенного использования		Для садоводства	
8.1.	Дополнительные сведения об использовании земельного участка		-	
9.	Сведения о земельных участках (землях общего пользования, территории общего пользования), посредством которых обеспечивается доступ		Земли общего пользования	
10.	Иные сведения		-	
4. Пояснения к сведениям об уточняемом земельном участке с кадастровым номером 16:16:000000:1649 :				
1.	-			

Сведения об уточняемых земельных участках, необходимые для исправления реестровых ошибок в сведениях о местоположении их границ

1. Сведения о характерных точках границ уточняемого земельного участка с кадастровым номером 16:16:081001:240 :

Система координат МСК-16, зона 1

Зона № 1

Обозначение характерных точек границ	Координаты, м				Метод определения координат	Формулы, примененные для расчета средней квадратической погрешности определения координат характерных точек границ (Mt), с подставленными в такие формулы значениями и итоговые (вычисленные) значения Mt, м	Описание закрепления точки
	содержатся в Едином государственном реестре недвижимости		определены в результате выполнения комплексных кадастровых работ				
	X	Y	X	Y			
1	2	3	4	5	6	7	8
99	491985.84	1319415.15	491988.42	1319416.54	Метод спутниковых геодезических измерений (определений)	$Mt = \sqrt{(m_0^2 + m_1^2)}$	Долговременный межевой знак
109	491976.38	1319430.09	491977.88	1319429.90	Метод спутниковых геодезических измерений (определений)	$Mt = \sqrt{(m_0^2 + m_1^2)}$	Долговременный межевой знак
110	491956.26	1319416.25	491956.23	1319416.41	Метод спутниковых геодезических измерений (определений)	$Mt = \sqrt{(m_0^2 + m_1^2)}$	Долговременный межевой знак
н144У	-	-	491963.59	1319406.96	Метод спутниковых геодезических измерений (определений)	$Mt = \sqrt{(m_0^2 + m_1^2)}$	Долговременный межевой знак
111	491965.59	1319403.20	491966.36	1319403.28	Метод спутниковых геодезических измерений (определений)	$Mt = \sqrt{(m_0^2 + m_1^2)}$	Долговременный межевой знак
99	491985.84	1319415.15	491988.42	1319416.54	Метод спутниковых геодезических измерений (определений)	$Mt = \sqrt{(m_0^2 + m_1^2)}$	Долговременный межевой знак

2. Сведения о частях границ уточняемого земельного участка с кадастровым номером 16:16:081001:240 :

Обозначение части границ		Горизонтальное проложение (S), м	Описание прохождения части границ	Сведения о согласовании местоположения границ (согласовано/спорное)
от т.	до т.			
1	2	3	4	5
99	109	17.02	-	-
109	110	25.51	-	-
110	н144У	11.98	-	-
н144У	111	4.61	-	-
111	99	25.74	-	-

3. Сведения о характеристиках уточняемого земельного участка с кадастровым номером 16:16:081001:240 :		
№ п/п	Наименование характеристики	Значение характеристики
1	2	3
1.	Адрес земельного участка	-
1.1.	Сведения о местоположении земельного участка (при отсутствии адреса) в структурированном в соответствии с федеральной информационной адресной системой виде	-
1.2.	Дополнительные сведения о местоположении земельного участка	-
2.	Площадь земельного участка ± величина погрешности определения (вычисления) площади ($P \pm \Delta P$), м ²	427 ± 14
3.	Формула, примененная для расчета предельной допустимой погрешности определения площади земельного участка, с подставленными значениями и итоговые (вычисленные) значения (ΔP), м ²	$\Delta P = 3.5 * M_t * \sqrt{P} = 3.5 * 0,2 * \sqrt{427} = 14$
4.	Площадь земельного участка согласно сведениям Единого государственного реестра недвижимости ($P_{\text{кад}}$), м ²	404
5.	Оценка расхождения P и $P_{\text{кад}}$ ($P - P_{\text{кад}}$), м ²	23
6.	Предельные минимальный и максимальный размеры земельного участка ($P_{\text{мин}}$ и $P_{\text{макс}}$), м ²	- -
7.	Кадастровый номер или иной государственный учетный номер (инвентарный) объекта недвижимости, расположенного на земельном участке	16:16:081001:1150
8.	Вид (виды) разрешенного использования	Садоводство
8.1.	Дополнительные сведения об использовании земельного участка	-
9.	Сведения о земельных участках (землях общего пользования, территории общего пользования), посредством которых обеспечивается доступ	Земли общего пользования
10.	Иные сведения	-
4. Пояснения к сведениям об уточняемом земельном участке с кадастровым номером 16:16:081001:240 :		
1.	-	

Сведения об уточняемых земельных участках, необходимые для исправления реестровых ошибок в сведениях о местоположении их границ

1. Сведения о характерных точках границ уточняемого земельного участка с кадастровым номером 16:16:081001:1033 :

Система координат МСК-16, зона 1					Зона № 1		
Обозначение характерных точек границ	Координаты, м				Метод определения координат	Формулы, примененные для расчета средней квадратической погрешности определения координат характерных точек границ (Mt), с подставленными в такие формулы значениями и итоговые (вычисленные) значения Mt, м	Описание закрепления точки
	содержатся в Едином государственном реестре недвижимости		определены в результате выполнения комплексных кадастровых работ				
	X	Y	X	Y			
1	2	3	4	5	6	7	8
112	491956.33	1319454.28	491956.82	1319454.55	Метод спутниковых геодезических измерений (определений)	$Mt = \sqrt{(m_0^2 + m_1^2)}$	Долговременный межевой знак
113	491947.01	1319466.65	491947.10	1319466.61	Метод спутниковых геодезических измерений (определений)	$Mt = \sqrt{(m_0^2 + m_1^2)}$	Долговременный межевой знак
114	491925.89	1319452.56	491925.89	1319452.56	Метод спутниковых геодезических измерений (определений)	$Mt = \sqrt{(m_0^2 + m_1^2)}$	Долговременный межевой знак
115	491935.43	1319441.14	491935.46	1319441.16	Метод спутниковых геодезических измерений (определений)	$Mt = \sqrt{(m_0^2 + m_1^2)}$	Долговременный межевой знак
н151У	-	-	491950.64	1319450.56	Метод спутниковых геодезических измерений (определений)	$Mt = \sqrt{(m_0^2 + m_1^2)}$	Долговременный межевой знак
112	491956.33	1319454.28	491956.82	1319454.55	Метод спутниковых геодезических измерений (определений)	$Mt = \sqrt{(m_0^2 + m_1^2)}$	Долговременный межевой знак

2. Сведения о частях границ уточняемого земельного участка с кадастровым номером 16:16:081001:1033 :

Обозначение части границ		Горизонтальное проложение (S), м	Описание прохождения части границ	Сведения о согласовании местоположения границ (согласовано/спорное)
от т.	до т.			
1	2	3	4	5
112	113	15.49	-	-
113	114	25.44	-	-
114	115	14.88	-	-
115	н151У	17.85	-	-
н151У	112	7.36	-	-

3. Сведения о характеристиках уточняемого земельного участка с кадастровым номером 16:16:081001:1033 :		
№ п/п	Наименование характеристики	Значение характеристики
1	2	3
1.	Адрес земельного участка	-
1.1.	Сведения о местоположении земельного участка (при отсутствии адреса) в структурированном в соответствии с федеральной информационной адресной системой виде	-
1.2.	Дополнительные сведения о местоположении земельного участка	-
2.	Площадь земельного участка ± величина погрешности определения (вычисления) площади ($P \pm \Delta P$), м ²	383 ± 14
3.	Формула, примененная для расчета предельной допустимой погрешности определения площади земельного участка, с подставленными значениями и итоговые (вычисленные) значения (ΔP), м ²	$\Delta P = 3.5 * M_t * \sqrt{P} = 3.5 * 0,2 * \sqrt{383} = 14$
4.	Площадь земельного участка согласно сведениям Единого государственного реестра недвижимости ($P_{\text{кад}}$), м ²	378
5.	Оценка расхождения P и $P_{\text{кад}}$ ($P - P_{\text{кад}}$), м ²	5
6.	Предельные минимальный и максимальный размеры земельного участка ($P_{\text{мин}}$ и $P_{\text{макс}}$), м ²	- -
7.	Кадастровый номер или иной государственный учетный номер (инвентарный) объекта недвижимости, расположенного на земельном участке	16:16:081001:1375
8.	Вид (виды) разрешенного использования	Садоводство
8.1.	Дополнительные сведения об использовании земельного участка	-
9.	Сведения о земельных участках (землях общего пользования, территории общего пользования), посредством которых обеспечивается доступ	Земли общего пользования
10.	Иные сведения	-
4. Пояснения к сведениям об уточняемом земельном участке с кадастровым номером 16:16:081001:1033 :		
1.	-	

Сведения об уточняемых земельных участках, необходимые для исправления реестровых ошибок в сведениях о местоположении их границ

1. Сведения о характерных точках границ уточняемого земельного участка с кадастровым номером 16:16:081001:235 :

Система координат МСК-16, зона 1					Зона № 1		
Обозначение характерных точек границ	Координаты, м				Метод определения координат	Формулы, примененные для расчета средней квадратической погрешности определения координат характерных точек границ (Mt), с подставленными в такие формулы значениями и итоговые (вычисленные) значения Mt, м	Описание закрепления точки
	содержатся в Едином государственном реестре недвижимости		определены в результате выполнения комплексных кадастровых работ				
	X	Y	X	Y			
1	2	3	4	5	6	7	8
93	491936.72	1319478.76	491936.72	1319478.76	Метод спутниковых геодезических измерений (определений)	$Mt = \sqrt{(m_0^2 + m_1^2)}$	Долговременный межевой знак
116	491926.24	1319491.23	491926.16	1319491.27	Метод спутниковых геодезических измерений (определений)	$Mt = \sqrt{(m_0^2 + m_1^2)}$	Долговременный межевой знак
117	491905.04	1319477.50	-	-	-	0.2	-
118	491904.82	1319477.32	491904.57	1319477.19	Метод спутниковых геодезических измерений (определений)	$Mt = \sqrt{(m_0^2 + m_1^2)}$	Долговременный межевой знак
119	491909.10	1319472.20	-	-	-	0.2	-
120	491916.12	1319463.98	491916.12	1319463.98	Метод спутниковых геодезических измерений (определений)	$Mt = \sqrt{(m_0^2 + m_1^2)}$	Долговременный межевой знак
n156У	-	-	491926.02	1319471.40	Метод спутниковых геодезических измерений (определений)	$Mt = \sqrt{(m_0^2 + m_1^2)}$	Долговременный межевой знак
93	491936.72	1319478.76	491936.72	1319478.76	Метод спутниковых геодезических измерений (определений)	$Mt = \sqrt{(m_0^2 + m_1^2)}$	Долговременный межевой знак

2. Сведения о частях границ уточняемого земельного участка с кадастровым номером 16:16:081001:235 :

Обозначение части границ		Горизонтальное проложение (S), м	Описание прохождения части границ	Сведения о согласовании местоположения границ (согласовано/спорное)
от т.	до т.			
1	2	3	4	5
93	116	16.37	-	-
116	118	25.78	-	-
118	120	17.55	-	-

2. Сведения о частях границ уточняемого земельного участка с кадастровым номером 16:16:081001:235 :				
Обозначение части границ		Горизонтальное проложение (S), м	Описание прохождения части границ	Сведения о согласовании местоположения границ (согласовано/спорное)
от т.	до т.			
1	2	3	4	5
120	н156У	12.37	-	-
н156У	93	12.99	-	-
3. Сведения о характеристиках уточняемого земельного участка с кадастровым номером 16:16:081001:235 :				
№ п/п	Наименование характеристики			Значение характеристики
1	2			3
1.	Адрес земельного участка			-
1.1.	Сведения о местоположении земельного участка (при отсутствии адреса) в структурированном в соответствии с федеральной информационной адресной системой виде			-
1.2.	Дополнительные сведения о местоположении земельного участка			-
2.	Площадь земельного участка ± величина погрешности определения (вычисления) площади (P ± ΔP), м2			428 ± 14
3.	Формула, примененная для расчета предельной допустимой погрешности определения площади земельного участка, с подставленными значениями и итоговые (вычисленные) значения (ΔP), м2			$\Delta P = 3.5 * M_t * \sqrt{P} = 3.5 * 0,2 * \sqrt{428} = 14$
4.	Площадь земельного участка согласно сведениям Единого государственного реестра недвижимости (P _{кад}), м2			428
5.	Оценка расхождения P и P _{кад} (P - P _{кад}), м2			-
6.	Предельные минимальный и максимальный размеры земельного участка (P _{мин} и P _{макс}), м2			- -
7.	Кадастровый номер или иной государственный учетный номер (инвентарный) объекта недвижимости, расположенного на земельном участке			16:16:081001:1149
8.	Вид (виды) разрешенного использования			садоводство
8.1.	Дополнительные сведения об использовании земельного участка			-
9.	Сведения о земельных участках (землях общего пользования, территории общего пользования), посредством которых обеспечивается доступ			Земли общего пользования
10.	Иные сведения			-
4. Пояснения к сведениям об уточняемом земельном участке с кадастровым номером 16:16:081001:235 :				
1.	-			

Сведения об уточняемых земельных участках, необходимые для исправления реестровых ошибок в сведениях о местоположении их границ

1. Сведения о характерных точках границ уточняемого земельного участка с кадастровым номером 16:16:081001:1067 :

Система координат МСК-16, зона 1

Зона № 1

Обозначение характерных точек границ	Координаты, м				Метод определения координат	Формулы, примененные для расчета средней квадратической погрешности определения координат характерных точек границ (Mt), с подставленными в такие формулы значениями и итоговые (вычисленные) значения Mt, м	Описание закрепления точки
	содержатся в Едином государственном реестре недвижимости		определены в результате выполнения комплексных кадастровых работ				
	X	Y	X	Y			
1	2	3	4	5	6	7	8
116	491926.24	1319491.23	491926.16	1319491.27	Метод спутниковых геодезических измерений (определений)	$Mt = \sqrt{(m_0^2 + m_1^2)}$	Долговременный межевой знак
121	491916.61	1319502.84	491916.23	1319502.97	Метод спутниковых геодезических измерений (определений)	$Mt = \sqrt{(m_0^2 + m_1^2)}$	Долговременный межевой знак
122	491895.29	1319488.68	491895.06	1319488.72	Метод спутниковых геодезических измерений (определений)	$Mt = \sqrt{(m_0^2 + m_1^2)}$	Долговременный межевой знак
117	491905.04	1319477.50	491904.57	1319477.19	Метод спутниковых геодезических измерений (определений)	$Mt = \sqrt{(m_0^2 + m_1^2)}$	Долговременный межевой знак
116	491926.24	1319491.23	491926.16	1319491.27	Метод спутниковых геодезических измерений (определений)	$Mt = \sqrt{(m_0^2 + m_1^2)}$	Долговременный межевой знак

2. Сведения о частях границ уточняемого земельного участка с кадастровым номером 16:16:081001:1067 :

Обозначение части границ		Горизонтальное проложение (S), м	Описание прохождения части границ	Сведения о согласовании местоположения границ (согласовано/спорное)
от т.	до т.			
1	2	3	4	5
116	121	15.35	-	-
121	122	25.52	-	-
122	117	14.95	-	-
117	116	25.78	-	-

3. Сведения о характеристиках уточняемого земельного участка с кадастровым номером 16:16:081001:1067 :		
№ п/п	Наименование характеристики	Значение характеристики
1	2	3
1.	Адрес земельного участка	-
1.1.	Сведения о местоположении земельного участка (при отсутствии адреса) в структурированном в соответствии с федеральной информационной адресной системой виде	-
1.2.	Дополнительные сведения о местоположении земельного участка	-
2.	Площадь земельного участка ± величина погрешности определения (вычисления) площади ($P \pm \Delta P$), м ²	386 ± 14
3.	Формула, примененная для расчета предельной допустимой погрешности определения площади земельного участка, с подставленными значениями и итоговые (вычисленные) значения (ΔP), м ²	$\Delta P = 3.5 * M_t * \sqrt{P} = 3.5 * 0,2 * \sqrt{386} = 14$
4.	Площадь земельного участка согласно сведениям Единого государственного реестра недвижимости (Ркад), м ²	377
5.	Оценка расхождения Р и Ркад (Р - Ркад), м ²	9
6.	Предельные минимальный и максимальный размеры земельного участка (Рмин и Рмакс), м ²	- -
7.	Кадастровый номер или иной государственный учетный номер (инвентарный) объекта недвижимости, расположенного на земельном участке	16:16:081001:1302
8.	Вид (виды) разрешенного использования	Садоводство
8.1.	Дополнительные сведения об использовании земельного участка	-
9.	Сведения о земельных участках (землях общего пользования, территории общего пользования), посредством которых обеспечивается доступ	Земли общего пользования
10.	Иные сведения	-
4. Пояснения к сведениям об уточняемом земельном участке с кадастровым номером 16:16:081001:1067 :		
1.	-	

Сведения об уточняемых земельных участках, необходимые для исправления реестровых ошибок в сведениях о местоположении их границ

1. Сведения о характерных точках границ уточняемого земельного участка с кадастровым номером 16:16:081001:1371 :

Система координат МСК-16, зона 1					Зона № 1		
Обозначение характерных точек границ	Координаты, м				Метод определения координат	Формулы, примененные для расчета средней квадратической погрешности определения координат характерных точек границ (Mt), с подставленными в такие формулы значениями и итоговые (вычисленные) значения Mt, м	Описание закрепления точки
	содержатся в Едином государственном реестре недвижимости		определены в результате выполнения комплексных кадастровых работ				
	X	Y	X	Y			
1	2	3	4	5	6	7	8
86	491905.96	1319515.49	491905.96	1319515.49	Метод спутниковых геодезических измерений (определений)	$Mt = \sqrt{(m_0^2 + m_1^2)}$	Долговременный межевой знак
85	491895.83	1319527.71	491895.83	1319527.71	Метод спутниковых геодезических измерений (определений)	$Mt = \sqrt{(m_0^2 + m_1^2)}$	Долговременный межевой знак
123	491874.32	1319514.67	491874.32	1319514.67	Метод спутниковых геодезических измерений (определений)	$Mt = \sqrt{(m_0^2 + m_1^2)}$	Долговременный межевой знак
124	491884.65	1319502.16	491884.65	1319502.16	Метод спутниковых геодезических измерений (определений)	$Mt = \sqrt{(m_0^2 + m_1^2)}$	Долговременный межевой знак
н169У	-	-	491902.58	1319513.38	Метод спутниковых геодезических измерений (определений)	$Mt = \sqrt{(m_0^2 + m_1^2)}$	Долговременный межевой знак
86	491905.96	1319515.49	491905.96	1319515.49	Метод спутниковых геодезических измерений (определений)	$Mt = \sqrt{(m_0^2 + m_1^2)}$	Долговременный межевой знак

2. Сведения о частях границ уточняемого земельного участка с кадастровым номером 16:16:081001:1371 :

Обозначение части границ		Горизонтальное проложение (S), м	Описание прохождения части границ	Сведения о согласовании местоположения границ (согласовано/спорное)
от т.	до т.			
1	2	3	4	5
86	85	15.87	-	-
85	123	25.15	-	-
123	124	16.22	-	-
124	н169У	21.15	-	-
н169У	86	3.98	-	-

3. Сведения о характеристиках уточняемого земельного участка с кадастровым номером 16:16:081001:1371 :		
№ п/п	Наименование характеристики	Значение характеристики
1	2	3
1.	Адрес земельного участка	-
1.1.	Сведения о местоположении земельного участка (при отсутствии адреса) в структурированном в соответствии с федеральной информационной адресной системой виде	-
1.2.	Дополнительные сведения о местоположении земельного участка	-
2.	Площадь земельного участка ± величина погрешности определения (вычисления) площади ($P \pm \Delta P$), м ²	400 ± 14
3.	Формула, примененная для расчета предельной допустимой погрешности определения площади земельного участка, с подставленными значениями и итоговые (вычисленные) значения (ΔP), м ²	$\Delta P = 3.5 * M_t * \sqrt{P} = 3.5 * 0,2 * \sqrt{400} = 14$
4.	Площадь земельного участка согласно сведениям Единого государственного реестра недвижимости ($P_{\text{кад}}$), м ²	400
5.	Оценка расхождения P и $P_{\text{кад}}$ ($P - P_{\text{кад}}$), м ²	-
6.	Предельные минимальный и максимальный размеры земельного участка ($P_{\text{мин}}$ и $P_{\text{макс}}$), м ²	- -
7.	Кадастровый номер или иной государственный учетный номер (инвентарный) объекта недвижимости, расположенного на земельном участке	-
8.	Вид (виды) разрешенного использования	Для ведения садоводства
8.1.	Дополнительные сведения об использовании земельного участка	-
9.	Сведения о земельных участках (землях общего пользования, территории общего пользования), посредством которых обеспечивается доступ	Земли общего пользования
10.	Иные сведения	-
4. Пояснения к сведениям об уточняемом земельном участке с кадастровым номером 16:16:081001:1371 :		
1.	-	

Сведения об уточняемых земельных участках, необходимые для исправления реестровых ошибок в сведениях о местоположении их границ

1. Сведения о характерных точках границ уточняемого земельного участка с кадастровым номером 16:16:081001:1062 :

Система координат МСК-16, зона 1					Зона № 1		
Обозначение характерных точек границ	Координаты, м				Метод определения координат	Формулы, примененные для расчета средней квадратической погрешности определения координат характерных точек границ (Mt), с подставленными в такие формулы значениями и итоговые (вычисленные) значения Mt, м	Описание закрепления точки
	содержатся в Едином государственном реестре недвижимости		определены в результате выполнения комплексных кадастровых работ				
	X	Y	X	Y			
1	2	3	4	5	6	7	8
85	491895.83	1319527.71	491895.83	1319527.71	Метод спутниковых геодезических измерений (определений)	$Mt = \sqrt{(m_0^2 + m_1^2)}$	Долговременный межевой знак
125	491885.86	1319540.03	491885.50	1319540.08	Метод спутниковых геодезических измерений (определений)	$Mt = \sqrt{(m_0^2 + m_1^2)}$	Долговременный межевой знак
126	491864.58	1319526.78	491864.37	1319526.73	Метод спутниковых геодезических измерений (определений)	$Mt = \sqrt{(m_0^2 + m_1^2)}$	Долговременный межевой знак
123	491874.32	1319514.67	491874.32	1319514.67	Метод спутниковых геодезических измерений (определений)	$Mt = \sqrt{(m_0^2 + m_1^2)}$	Долговременный межевой знак
85	491895.83	1319527.71	491895.83	1319527.71	Метод спутниковых геодезических измерений (определений)	$Mt = \sqrt{(m_0^2 + m_1^2)}$	Долговременный межевой знак

2. Сведения о частях границ уточняемого земельного участка с кадастровым номером 16:16:081001:1062 :

Обозначение части границ		Горизонтальное проложение (S), м	Описание прохождения части границ	Сведения о согласовании местоположения границ (согласовано/спорное)
от т.	до т.			
1	2	3	4	5
85	125	16.12	-	-
125	126	24.99	-	-
126	123	15.63	-	-
123	85	25.15	-	-

3. Сведения о характеристиках уточняемого земельного участка с кадастровым номером 16:16:081001:1062 :		
№ п/п	Наименование характеристики	Значение характеристики
1	2	3
1.	Адрес земельного участка	-
1.1.	Сведения о местоположении земельного участка (при отсутствии адреса) в структурированном в соответствии с федеральной информационной адресной системой виде	-
1.2.	Дополнительные сведения о местоположении земельного участка	-
2.	Площадь земельного участка ± величина погрешности определения (вычисления) площади ($P \pm \Delta P$), м ²	394 ± 14
3.	Формула, примененная для расчета предельной допустимой погрешности определения площади земельного участка, с подставленными значениями и итоговые (вычисленные) значения (ΔP), м ²	$\Delta P = 3.5 * M_t * \sqrt{P} = 3.5 * 0,2 * \sqrt{394} = 14$
4.	Площадь земельного участка согласно сведениям Единого государственного реестра недвижимости (Ркад), м ²	400
5.	Оценка расхождения Р и Ркад (Р - Ркад), м ²	6
6.	Предельные минимальный и максимальный размеры земельного участка (Рмин и Рмакс), м ²	- -
7.	Кадастровый номер или иной государственный учетный номер (инвентарный) объекта недвижимости, расположенного на земельном участке	16:16:081001:1275
8.	Вид (виды) разрешенного использования	Садоводство
8.1.	Дополнительные сведения об использовании земельного участка	-
9.	Сведения о земельных участках (землях общего пользования, территории общего пользования), посредством которых обеспечивается доступ	Земли общего пользования
10.	Иные сведения	-
4. Пояснения к сведениям об уточняемом земельном участке с кадастровым номером 16:16:081001:1062 :		
1.	-	

Сведения об уточняемых земельных участках, необходимые для исправления реестровых ошибок в сведениях о местоположении их границ

1. Сведения о характерных точках границ уточняемого земельного участка с кадастровым номером 16:16:081001:1111 :

Система координат МСК-16, зона 1					Зона № 1		
Обозначение характерных точек границ	Координаты, м				Метод определения координат	Формулы, примененные для расчета средней квадратической погрешности определения координат характерных точек границ (Mt), с подставленными в такие формулы значениями и итоговые (вычисленные) значения Mt, м	Описание закрепления точки
	содержатся в Едином государственном реестре недвижимости		определены в результате выполнения комплексных кадастровых работ				
	X	Y	X	Y			
1	2	3	4	5	6	7	8
125	491885.86	1319540.03	491885.50	1319540.08	Метод спутниковых геодезических измерений (определений)	$Mt = \sqrt{(m_0^2 + m_1^2)}$	Долговременный межевой знак
127	491876.27	1319552.60	491875.16	1319552.80	Метод спутниковых геодезических измерений (определений)	$Mt = \sqrt{(m_0^2 + m_1^2)}$	Долговременный межевой знак
128	491855.41	1319537.64	491854.31	1319539.19	Метод спутниковых геодезических измерений (определений)	$Mt = \sqrt{(m_0^2 + m_1^2)}$	Долговременный межевой знак
126	491864.58	1319526.78	491864.37	1319526.73	Метод спутниковых геодезических измерений (определений)	$Mt = \sqrt{(m_0^2 + m_1^2)}$	Долговременный межевой знак
125	491885.86	1319540.03	491885.50	1319540.08	Метод спутниковых геодезических измерений (определений)	$Mt = \sqrt{(m_0^2 + m_1^2)}$	Долговременный межевой знак

2. Сведения о частях границ уточняемого земельного участка с кадастровым номером 16:16:081001:1111 :

Обозначение части границ		Горизонтальное проложение (S), м	Описание прохождения части границ	Сведения о согласовании местоположения границ (согласовано/спорное)
от т.	до т.			
1	2	3	4	5
125	127	16.39	-	-
127	128	24.90	-	-
128	126	16.01	-	-
126	125	24.99	-	-

3. Сведения о характеристиках уточняемого земельного участка с кадастровым номером 16:16:081001:1111 :		
№ п/п	Наименование характеристики	Значение характеристики
1	2	3
1.	Адрес земельного участка	-
1.1.	Сведения о местоположении земельного участка (при отсутствии адреса) в структурированном в соответствии с федеральной информационной адресной системой виде	-
1.2.	Дополнительные сведения о местоположении земельного участка	-
2.	Площадь земельного участка ± величина погрешности определения (вычисления) площади ($P \pm \Delta P$), м ²	402 ± 14
3.	Формула, примененная для расчета предельной допустимой погрешности определения площади земельного участка, с подставленными значениями и итоговые (вычисленные) значения (ΔP), м ²	$\Delta P = 3.5 * M_t * \sqrt{P} = 3.5 * 0.2 * \sqrt{402} = 14$
4.	Площадь земельного участка согласно сведениям Единого государственного реестра недвижимости ($P_{\text{кад}}$), м ²	379
5.	Оценка расхождения P и $P_{\text{кад}}$ ($P - P_{\text{кад}}$), м ²	23
6.	Предельные минимальный и максимальный размеры земельного участка ($P_{\text{мин}}$ и $P_{\text{макс}}$), м ²	- -
7.	Кадастровый номер или иной государственный учетный номер (инвентарный) объекта недвижимости, расположенного на земельном участке	16:16:081001:1373
8.	Вид (виды) разрешенного использования	Для садоводства
8.1.	Дополнительные сведения об использовании земельного участка	-
9.	Сведения о земельных участках (землях общего пользования, территории общего пользования), посредством которых обеспечивается доступ	Земли общего пользования
10.	Иные сведения	-
4. Пояснения к сведениям об уточняемом земельном участке с кадастровым номером 16:16:081001:1111 :		
1.	-	

Сведения об уточняемых земельных участках, необходимые для исправления реестровых ошибок в сведениях о местоположении их границ

1. Сведения о характерных точках границ уточняемого земельного участка с кадастровым номером 16:16:081001:1007 :

Система координат МСК-16, зона 1

Зона № 1

Обозначение характерных точек границ	Координаты, м				Метод определения координат	Формулы, примененные для расчета средней квадратической погрешности определения координат характерных точек границ (Mt), с подставленными в такие формулы значениями и итоговые (вычисленные) значения Mt, м	Описание закрепления точки
	содержатся в Едином государственном реестре недвижимости		определены в результате выполнения комплексных кадастровых работ				
	X	Y	X	Y			
1	2	3	4	5	6	7	8
129	491875.12	1319552.20	491875.16	1319552.80	Метод спутниковых геодезических измерений (определений)	$Mt = \sqrt{(m_0^2 + m_1^2)}$	Долговременный межевой знак
н100У	-	-	491869.78	1319559.79	Метод спутниковых геодезических измерений (определений)	$Mt = \sqrt{(m_0^2 + m_1^2)}$	Долговременный межевой знак
130	491864.95	1319564.67	491865.08	1319565.53	Метод спутниковых геодезических измерений (определений)	$Mt = \sqrt{(m_0^2 + m_1^2)}$	Долговременный межевой знак
н174У	-	-	491855.90	1319559.26	Метод спутниковых геодезических измерений (определений)	$Mt = \sqrt{(m_0^2 + m_1^2)}$	Долговременный межевой знак
н175У	-	-	491853.50	1319558.16	Метод спутниковых геодезических измерений (определений)	$Mt = \sqrt{(m_0^2 + m_1^2)}$	Долговременный межевой знак
131	491844.12	1319550.97	491843.58	1319551.91	Метод спутниковых геодезических измерений (определений)	$Mt = \sqrt{(m_0^2 + m_1^2)}$	Долговременный межевой знак
132	491854.66	1319538.56	491854.31	1319539.19	Метод спутниковых геодезических измерений (определений)	$Mt = \sqrt{(m_0^2 + m_1^2)}$	Долговременный межевой знак
129	491875.12	1319552.20	491875.16	1319552.80	Метод спутниковых геодезических измерений (определений)	$Mt = \sqrt{(m_0^2 + m_1^2)}$	Долговременный межевой знак

2. Сведения о частях границ уточняемого земельного участка с кадастровым номером 16:16:081001:1007 :				
Обозначение части границ		Горизонтальное проложение (S), м	Описание прохождения части границ	Сведения о согласовании местоположения границ (согласовано/спорное)
от т.	до т.			
1	2	3	4	5
129	н100У	8.82	-	-
н100У	130	7.42	-	-
130	н174У	11.12	-	-
н174У	н175У	2.64	-	-
н175У	131	11.72	-	-
131	132	16.64	-	-
132	129	24.90	-	-
3. Сведения о характеристиках уточняемого земельного участка с кадастровым номером 16:16:081001:1007 :				
№ п/п	Наименование характеристики		Значение характеристики	
1	2		3	
1.	Адрес земельного участка		-	
1.1.	Сведения о местоположении земельного участка (при отсутствии адреса) в структурированном в соответствии с федеральной информационной адресной системой виде		-	
1.2.	Дополнительные сведения о местоположении земельного участка		-	
2.	Площадь земельного участка ± величина погрешности определения (вычисления) площади (P ± ΔP), м ²		409 ± 14	
3.	Формула, примененная для расчета предельной допустимой погрешности определения площади земельного участка, с подставленными значениями и итоговые (вычисленные) значения (ΔP), м ²		$\Delta P = 3.5 * M_t * \sqrt{P} = 3.5 * 0,2 * \sqrt{409} = 14$	
4.	Площадь земельного участка согласно сведениям Единого государственного реестра недвижимости (P _{кад}), м ²		398	
5.	Оценка расхождения P и P _{кад} (P - P _{кад}), м ²		11	
6.	Предельные минимальный и максимальный размеры земельного участка (P _{мин} и P _{макс}), м ²		- -	
7.	Кадастровый номер или иной государственный учетный номер (инвентарный) объекта недвижимости, расположенного на земельном участке		16:16:081001:1350	
8.	Вид (виды) разрешенного использования		для садоводства	
8.1.	Дополнительные сведения об использовании земельного участка		-	
9.	Сведения о земельных участках (землях общего пользования, территории общего пользования), посредством которых обеспечивается доступ		Земли общего пользования	
10.	Иные сведения		-	
4. Пояснения к сведениям об уточняемом земельном участке с кадастровым номером 16:16:081001:1007 :				
1.	-			

Сведения об уточняемых земельных участках, необходимые для исправления реестровых ошибок в сведениях о местоположении их границ

1. Сведения о характерных точках границ уточняемого земельного участка с кадастровым номером 16:16:081001:1312 :

Система координат МСК-16, зона 1

Зона № 1

Обозначение характерных точек границ	Координаты, м				Метод определения координат	Формулы, примененные для расчета средней квадратической погрешности определения координат характерных точек границ (Mt), с подставленными в такие формулы значениями и итоговые (вычисленные) значения Mt, м	Описание закрепления точки
	содержатся в Едином государственном реестре недвижимости		определены в результате выполнения комплексных кадастровых работ				
	X	Y	X	Y			
1	2	3	4	5	6	7	8
133	491852.29	1319581.40	491852.17	1319581.30	Метод спутниковых геодезических измерений (определений)	$Mt = \sqrt{(m_0^2 + m_1^2)}$	Долговременный межевой знак
134	491850.25	1319583.45	491848.89	1319585.51	Метод спутниковых геодезических измерений (определений)	$Mt = \sqrt{(m_0^2 + m_1^2)}$	Долговременный межевой знак
135	491844.69	1319590.25	-	-	-	0.2	Временный межевой знак
136	491842.67	1319592.43	-	-	-	0.2	Временный межевой знак
137	491840.89	1319594.26	491841.19	1319594.14	Метод спутниковых геодезических измерений (определений)	$Mt = \sqrt{(m_0^2 + m_1^2)}$	Долговременный межевой знак
138	491839.55	1319593.59	-	-	-	0.2	Временный межевой знак
139	491837.58	1319592.03	-	-	-	0.2	Временный межевой знак
140	491835.51	1319590.97	-	-	-	0.2	Временный межевой знак
141	491819.39	1319581.09	491819.29	1319581.25	Метод спутниковых геодезических измерений (определений)	$Mt = \sqrt{(m_0^2 + m_1^2)}$	Долговременный межевой знак
142	491825.66	1319573.69	-	-	-	0.2	Временный межевой знак
143	491830.61	1319568.02	491830.68	1319568.06	Метод спутниковых геодезических измерений (определений)	$Mt = \sqrt{(m_0^2 + m_1^2)}$	Долговременный межевой знак

1. Сведения о характерных точках границ уточняемого земельного участка с кадастровым номером 16:16:081001:1312 :							
Система координат МСК-16, зона 1							Зона № 1
Обозначение характерных точек границ	Координаты, м				Метод определения координат	Формулы, примененные для расчета средней квадратической погрешности определения координат характерных точек границ (Mt), с подставленными в такие формулы значениями и итоговые (вычисленные) значения Mt, м	Описание закрепления точки
	содержатся в Едином государственном реестре недвижимости		определены в результате выполнения комплексных кадастровых работ				
	X	Y	X	Y			
1	2	3	4	5	6	7	8
144	491834.67	1319570.33	491834.67	1319570.33	Метод спутниковых геодезических измерений (определений)	$Mt = \sqrt{(m_0^2 + m_1^2)}$	Долговременный межевой знак
133	491852.29	1319581.40	491852.17	1319581.30	Метод спутниковых геодезических измерений (определений)	$Mt = \sqrt{(m_0^2 + m_1^2)}$	Долговременный межевой знак
2. Сведения о частях границ уточняемого земельного участка с кадастровым номером 16:16:081001:1312 :							
Обозначение части границ		Горизонтальное проложение (S), м	Описание прохождения части границ	Сведения о согласовании местоположения границ (согласовано/спорное)			
от т.	до т.						
1	2	3	4	5			
133	134	5.34	-	-			
134	137	11.57	-	-			
137	141	25.41	-	-			
141	143	17.43	-	-			
143	144	4.59	-	-			
144	133	20.65	-	-			
3. Сведения о характеристиках уточняемого земельного участка с кадастровым номером 16:16:081001:1312 :							
№ п/п	Наименование характеристики				Значение характеристики		
1	2				3		
1.	Адрес земельного участка				-		
1.1.	Сведения о местоположении земельного участка (при отсутствии адреса) в структурированном в соответствии с федеральной информационной адресной системой виде				-		
1.2.	Дополнительные сведения о местоположении земельного участка				-		
2.	Площадь земельного участка ± величина погрешности определения (вычисления) площади (P ± ΔP), м2				433 ± 15		
3.	Формула, примененная для расчета предельной допустимой погрешности определения площади земельного участка, с подставленными значениями и итоговые (вычисленные) значения (ΔP), м2				$\Delta P = 3.5 * Mt * \sqrt{P} = 3.5 * 0.2 * \sqrt{433} = 15$		
4.	Площадь земельного участка согласно сведениям Единого государственного реестра недвижимости (Pкад), м2				433		
5.	Оценка расхождения P и Pкад (P - Pкад), м2				-		

3. Сведения о характеристиках уточняемого земельного участка с кадастровым номером 16:16:081001:1312 :

№ п/п	Наименование характеристики	Значение характеристики
1	2	3
6.	Предельные минимальный и максимальный размеры земельного участка (Рмин и Рмакс), м2	- -
7.	Кадастровый номер или иной государственный учетный номер (инвентарный) объекта недвижимости, расположенного на земельном участке	16:16:081001:1178
8.	Вид (виды) разрешенного использования	Для садоводства
8.1.	Дополнительные сведения об использовании земельного участка	-
9.	Сведения о земельных участках (землях общего пользования, территории общего пользования), посредством которых обеспечивается доступ	Земли общего пользования
10.	Иные сведения	-

4. Пояснения к сведениям об уточняемом земельном участке с кадастровым номером 16:16:081001:1312 :

1.	-
----	---

Сведения об уточняемых земельных участках, необходимые для исправления реестровых ошибок в сведениях о местоположении их границ

1. Сведения о характерных точках границ уточняемого земельного участка с кадастровым номером 16:16:081001:1365 :

Система координат МСК-16, зона 1

Зона № 1

Обозначение характерных точек границ	Координаты, м				Метод определения координат	Формулы, примененные для расчета средней квадратической погрешности определения координат характерных точек границ (Mt), с подставленными в такие формулы значениями и итоговые (вычисленные) значения Mt, м	Описание закрепления точки
	содержатся в Едином государственном реестре недвижимости		определены в результате выполнения комплексных кадастровых работ				
	X	Y	X	Y			
1	2	3	4	5	6	7	8
145	491830.48	1319606.61	491830.58	1319606.60	Метод спутниковых геодезических измерений (определений)	$Mt = \sqrt{(m_0^2 + m_1^2)}$	Долговременный межевой знак
146	491820.40	1319619.01	-	-	-	0.1	-
72	-	-	491820.24	1319619.20	Метод спутниковых геодезических измерений (определений)	$Mt = \sqrt{(m_0^2 + m_1^2)}$	Долговременный межевой знак
71	-	-	491809.58	1319632.32	Метод спутниковых геодезических измерений (определений)	$Mt = \sqrt{(m_0^2 + m_1^2)}$	Долговременный межевой знак
147	491808.69	1319633.42	491808.69	1319633.42	Метод спутниковых геодезических измерений (определений)	$Mt = \sqrt{(m_0^2 + m_1^2)}$	Долговременный межевой знак
148	491787.76	1319618.60	491787.76	1319618.60	Метод спутниковых геодезических измерений (определений)	$Mt = \sqrt{(m_0^2 + m_1^2)}$	Долговременный межевой знак
149	491798.72	1319605.70	491798.72	1319605.70	Метод спутниковых геодезических измерений (определений)	$Mt = \sqrt{(m_0^2 + m_1^2)}$	Долговременный межевой знак
150	491809.10	1319593.49	491809.13	1319593.43	Метод спутниковых геодезических измерений (определений)	$Mt = \sqrt{(m_0^2 + m_1^2)}$	Долговременный межевой знак
145	491830.48	1319606.61	491830.58	1319606.60	Метод спутниковых геодезических измерений (определений)	$Mt = \sqrt{(m_0^2 + m_1^2)}$	Долговременный межевой знак

2. Сведения о частях границ уточняемого земельного участка с кадастровым номером 16:16:081001:1365 :				
Обозначение части границ		Горизонтальное проложение (S), м	Описание прохождения части границ	Сведения о согласовании местоположения границ (согласовано/спорное)
от т.	до т.			
1	2	3	4	5
145	72	16.30	-	-
72	71	16.90	-	-
71	147	1.41	-	-
147	148	25.65	-	-
148	149	16.93	-	-
149	150	16.09	-	-
150	145	25.17	-	-
3. Сведения о характеристиках уточняемого земельного участка с кадастровым номером 16:16:081001:1365 :				
№ п/п	Наименование характеристики		Значение характеристики	
1	2		3	
1.	Адрес земельного участка		-	
1.1.	Сведения о местоположении земельного участка (при отсутствии адреса) в структурированном в соответствии с федеральной информационной адресной системой виде		-	
1.2.	Дополнительные сведения о местоположении земельного участка		-	
2.	Площадь земельного участка ± величина погрешности определения (вычисления) площади (P ± ΔP), м ²		853 ± 20	
3.	Формула, примененная для расчета предельной допустимой погрешности определения площади земельного участка, с подставленными значениями и итоговые (вычисленные) значения (ΔP), м ²		$\Delta P = 3.5 * Mt * \sqrt{P} = 3.5 * 0,2 * \sqrt{853} = 20$	
4.	Площадь земельного участка согласно сведениям Единого государственного реестра недвижимости (P _{кад}), м ²		850	
5.	Оценка расхождения P и P _{кад} (P - P _{кад}), м ²		3	
6.	Предельные минимальный и максимальный размеры земельного участка (P _{мин} и P _{макс}), м ²		- -	
7.	Кадастровый номер или иной государственный учетный номер (инвентарный) объекта недвижимости, расположенного на земельном участке		16:16:081001:1245 16:16:081001:1341	
8.	Вид (виды) разрешенного использования		садоводство	
8.1.	Дополнительные сведения об использовании земельного участка		-	
9.	Сведения о земельных участках (землях общего пользования, территории общего пользования), посредством которых обеспечивается доступ		Земли общего пользования	
10.	Иные сведения		-	
4. Пояснения к сведениям об уточняемом земельном участке с кадастровым номером 16:16:081001:1365 :				
1.	-			

Сведения об уточняемых земельных участках, необходимые для исправления реестровых ошибок в сведениях о местоположении их границ

1. Сведения о характерных точках границ уточняемого земельного участка с кадастровым номером 16:16:081001:1041 :

Система координат МСК-16, зона 1					Зона № 1		
Обозначение характерных точек границ	Координаты, м				Метод определения координат	Формулы, примененные для расчета средней квадратической погрешности определения координат характерных точек границ (Mt), с подставленными в такие формулы значениями и итоговые (вычисленные) значения Mt, м	Описание закрепления точки
	содержатся в Едином государственном реестре недвижимости		определены в результате выполнения комплексных кадастровых работ				
	X	Y	X	Y			
1	2	3	4	5	6	7	8
151	491849.41	1319536.96	491849.31	1319536.90	Метод спутниковых геодезических измерений (определений)	$Mt = \sqrt{(m_0^2 + m_1^2)}$	Долговременный межевой знак
152	491839.09	1319549.21	491838.99	1319549.11	Метод спутниковых геодезических измерений (определений)	$Mt = \sqrt{(m_0^2 + m_1^2)}$	Долговременный межевой знак
153	491817.60	1319535.90	491817.47	1319535.98	Метод спутниковых геодезических измерений (определений)	$Mt = \sqrt{(m_0^2 + m_1^2)}$	Долговременный межевой знак
154	491825.16	1319527.19	-	-	-	0.2	-
155	491827.98	1319523.65	491828.24	1319523.65	Метод спутниковых геодезических измерений (определений)	$Mt = \sqrt{(m_0^2 + m_1^2)}$	Долговременный межевой знак
151	491849.41	1319536.96	491849.31	1319536.90	Метод спутниковых геодезических измерений (определений)	$Mt = \sqrt{(m_0^2 + m_1^2)}$	Долговременный межевой знак

2. Сведения о частях границ уточняемого земельного участка с кадастровым номером 16:16:081001:1041 :

Обозначение части границ		Горизонтальное проложение (S), м	Описание прохождения части границ	Сведения о согласовании местоположения границ (согласовано/спорное)
от т.	до т.			
1	2	3	4	5
151	152	15.99	-	-
152	153	25.21	-	-
153	155	16.37	-	-
155	151	24.89	-	-

3. Сведения о характеристиках уточняемого земельного участка с кадастровым номером 16:16:081001:1041 :		
№ п/п	Наименование характеристики	Значение характеристики
1	2	3
1.	Адрес земельного участка	-
1.1.	Сведения о местоположении земельного участка (при отсутствии адреса) в структурированном в соответствии с федеральной информационной адресной системой виде	-
1.2.	Дополнительные сведения о местоположении земельного участка	-
2.	Площадь земельного участка ± величина погрешности определения (вычисления) площади ($P \pm \Delta P$), м ²	400 ± 14
3.	Формула, примененная для расчета предельной допустимой погрешности определения площади земельного участка, с подставленными значениями и итоговые (вычисленные) значения (ΔP), м ²	$\Delta P = 3.5 * M_t * \sqrt{P} = 3.5 * 0,2 * \sqrt{400} = 14$
4.	Площадь земельного участка согласно сведениям Единого государственного реестра недвижимости ($P_{\text{кад}}$), м ²	400
5.	Оценка расхождения P и $P_{\text{кад}}$ ($P - P_{\text{кад}}$), м ²	-
6.	Предельные минимальный и максимальный размеры земельного участка ($P_{\text{мин}}$ и $P_{\text{макс}}$), м ²	- -
7.	Кадастровый номер или иной государственный учетный номер (инвентарный) объекта недвижимости, расположенного на земельном участке	16:16:081001:1127
8.	Вид (виды) разрешенного использования	Садоводство
8.1.	Дополнительные сведения об использовании земельного участка	-
9.	Сведения о земельных участках (землях общего пользования, территории общего пользования), посредством которых обеспечивается доступ	Земли общего пользования
10.	Иные сведения	-
4. Пояснения к сведениям об уточняемом земельном участке с кадастровым номером 16:16:081001:1041 :		
1.	-	

Сведения об уточняемых земельных участках, необходимые для исправления реестровых ошибок в сведениях о местоположении их границ

1. Сведения о характерных точках границ уточняемого земельного участка с кадастровым номером 16:16:081001:1306 :

Система координат МСК-16, зона 1

Зона № 1

Обозначение характерных точек границ	Координаты, м				Метод определения координат	Формулы, примененные для расчета средней квадратической погрешности определения координат характерных точек границ (Mt), с подставленными в такие формулы значениями и итоговые (вычисленные) значения Mt, м	Описание закрепления точки
	содержатся в Едином государственном реестре недвижимости		определены в результате выполнения комплексных кадастровых работ				
	X	Y	X	Y			
1	2	3	4	5	6	7	8
156	491859.18	1319525.19	491859.60	1319525.12	Метод спутниковых геодезических измерений (определений)	$Mt = \sqrt{(m_0^2 + m_1^2)}$	Долговременный межевой знак
157	491859.55	1319525.46	-	-	-	0.2	Временный межевой знак
158	491850.12	1319537.40	491849.31	1319536.90	Метод спутниковых геодезических измерений (определений)	$Mt = \sqrt{(m_0^2 + m_1^2)}$	Долговременный межевой знак
159	491827.90	1319523.60	491828.24	1319523.65	Метод спутниковых геодезических измерений (определений)	$Mt = \sqrt{(m_0^2 + m_1^2)}$	Долговременный межевой знак
160	491837.61	1319511.43	491837.88	1319511.59	Метод спутниковых геодезических измерений (определений)	$Mt = \sqrt{(m_0^2 + m_1^2)}$	Долговременный межевой знак
161	491838.01	1319511.67	491838.01	1319511.67	Метод спутниковых геодезических измерений (определений)	$Mt = \sqrt{(m_0^2 + m_1^2)}$	Долговременный межевой знак
156	491859.18	1319525.19	491859.60	1319525.12	Метод спутниковых геодезических измерений (определений)	$Mt = \sqrt{(m_0^2 + m_1^2)}$	Долговременный межевой знак

2. Сведения о частях границ уточняемого земельного участка с кадастровым номером 16:16:081001:1306 :

Обозначение части границ		Горизонтальное положение (S), м	Описание прохождения части границ	Сведения о согласовании местоположения границ (согласовано/спорное)
от т.	до т.			
1	2	3	4	5
156	158	15.64	-	-
158	159	24.89	-	-
159	160	15.44	-	-

2. Сведения о частях границ уточняемого земельного участка с кадастровым номером 16:16:081001:1306 :				
Обозначение части границ		Горизонтальное проложение (S), м	Описание прохождения части границ	Сведения о согласовании местоположения границ (согласовано/спорное)
от т.	до т.			
1	2	3	4	5
160	161	0.15	-	-
161	156	25.44	-	-
3. Сведения о характеристиках уточняемого земельного участка с кадастровым номером 16:16:081001:1306 :				
№ п/п	Наименование характеристики			Значение характеристики
1	2			3
1.	Адрес земельного участка			-
1.1.	Сведения о местоположении земельного участка (при отсутствии адреса) в структурированном в соответствии с федеральной информационной адресной системой виде			-
1.2.	Дополнительные сведения о местоположении земельного участка			-
2.	Площадь земельного участка ± величина погрешности определения (вычисления) площади (P ± ΔP), м2			388 ± 14
3.	Формула, примененная для расчета предельной допустимой погрешности определения площади земельного участка, с подставленными значениями и итоговые (вычисленные) значения (ΔP), м2			$\Delta P = 3.5 * M_t * \sqrt{P} = 3.5 * 0,2 * \sqrt{388} = 14$
4.	Площадь земельного участка согласно сведениям Единого государственного реестра недвижимости (P _{кад}), м2			400
5.	Оценка расхождения P и P _{кад} (P - P _{кад}), м2			12
6.	Предельные минимальный и максимальный размеры земельного участка (P _{мин} и P _{макс}), м2			- -
7.	Кадастровый номер или иной государственный учетный номер (инвентарный) объекта недвижимости, расположенного на земельном участке			-
8.	Вид (виды) разрешенного использования			Для садоводства
8.1.	Дополнительные сведения об использовании земельного участка			-
9.	Сведения о земельных участках (землях общего пользования, территории общего пользования), посредством которых обеспечивается доступ			Земли общего пользования
10.	Иные сведения			-
4. Пояснения к сведениям об уточняемом земельном участке с кадастровым номером 16:16:081001:1306 :				
1.	-			

Сведения об уточняемых земельных участках, необходимые для исправления реестровых ошибок в сведениях о местоположении их границ

1. Сведения о характерных точках границ уточняемого земельного участка с кадастровым номером 16:16:081001:1034 :

Система координат МСК-16, зона 1					Зона № 1		
Обозначение характерных точек границ	Координаты, м				Метод определения координат	Формулы, примененные для расчета средней квадратической погрешности определения координат характерных точек границ (Mt), с подставленными в такие формулы значениями и итоговые (вычисленные) значения Mt, м	Описание закрепления точки
	содержатся в Едином государственном реестре недвижимости		определены в результате выполнения комплексных кадастровых работ				
	X	Y	X	Y			
1	2	3	4	5	6	7	8
161	491838.01	1319511.67	491837.88	1319511.59	Метод спутниковых геодезических измерений (определений)	$Mt = \sqrt{(m_0^2 + m_1^2)}$	Долговременный межевой знак
162	491848.32	1319498.75	491848.67	1319498.88	Метод спутниковых геодезических измерений (определений)	$Mt = \sqrt{(m_0^2 + m_1^2)}$	Долговременный межевой знак
163	491869.73	1319512.60	491869.90	1319512.76	Метод спутниковых геодезических измерений (определений)	$Mt = \sqrt{(m_0^2 + m_1^2)}$	Долговременный межевой знак
156	491859.18	1319525.19	491859.60	1319525.12	Метод спутниковых геодезических измерений (определений)	$Mt = \sqrt{(m_0^2 + m_1^2)}$	Долговременный межевой знак
161	-	-	491838.01	1319511.67	Метод спутниковых геодезических измерений (определений)	$Mt = \sqrt{(m_0^2 + m_1^2)}$	Долговременный межевой знак
161	491838.01	1319511.67	491837.88	1319511.59	Метод спутниковых геодезических измерений (определений)	$Mt = \sqrt{(m_0^2 + m_1^2)}$	Долговременный межевой знак

2. Сведения о частях границ уточняемого земельного участка с кадастровым номером 16:16:081001:1034 :

Обозначение части границ		Горизонтальное проложение (S), м	Описание прохождения части границ	Сведения о согласовании местоположения границ (согласовано/спорное)
от т.	до т.			
1	2	3	4	5
161	162	16.67	-	-
162	163	25.36	-	-
163	156	16.09	-	-
156	161	25.44	-	-
161	161	0.15	-	-

3. Сведения о характеристиках уточняемого земельного участка с кадастровым номером 16:16:081001:1034 :		
№ п/п	Наименование характеристики	Значение характеристики
1	2	3
1.	Адрес земельного участка	-
1.1.	Сведения о местоположении земельного участка (при отсутствии адреса) в структурированном в соответствии с федеральной информационной адресной системой виде	-
1.2.	Дополнительные сведения о местоположении земельного участка	-
2.	Площадь земельного участка ± величина погрешности определения (вычисления) площади ($P \pm \Delta P$), м ²	414 ± 14
3.	Формула, примененная для расчета предельной допустимой погрешности определения площади земельного участка, с подставленными значениями и итоговые (вычисленные) значения (ΔP), м ²	$\Delta P = 3.5 * M_t * \sqrt{P} = 3.5 * 0,2 * \sqrt{414} = 14$
4.	Площадь земельного участка согласно сведениям Единого государственного реестра недвижимости ($P_{\text{кад}}$), м ²	414
5.	Оценка расхождения P и $P_{\text{кад}}$ ($P - P_{\text{кад}}$), м ²	-
6.	Предельные минимальный и максимальный размеры земельного участка ($P_{\text{мин}}$ и $P_{\text{макс}}$), м ²	- -
7.	Кадастровый номер или иной государственный учетный номер (инвентарный) объекта недвижимости, расположенного на земельном участке	16:16:081001:1367
8.	Вид (виды) разрешенного использования	Садоводство
8.1.	Дополнительные сведения об использовании земельного участка	-
9.	Сведения о земельных участках (землях общего пользования, территории общего пользования), посредством которых обеспечивается доступ	Земли общего пользования
10.	Иные сведения	-
4. Пояснения к сведениям об уточняемом земельном участке с кадастровым номером 16:16:081001:1034 :		
1.	-	

Сведения об уточняемых земельных участках, необходимые для исправления реестровых ошибок в сведениях о местоположении их границ

1. Сведения о характерных точках границ уточняемого земельного участка с кадастровым номером 16:16:081001:1008 :

Система координат МСК-16, зона 1					Зона № 1		
Обозначение характерных точек границ	Координаты, м				Метод определения координат	Формулы, примененные для расчета средней квадратической погрешности определения координат характерных точек границ (Mt), с подставленными в такие формулы значениями и итоговые (вычисленные) значения Mt, м	Описание закрепления точки
	содержатся в Едином государственном реестре недвижимости		определены в результате выполнения комплексных кадастровых работ				
	X	Y	X	Y			
1	2	3	4	5	6	7	8
164	491868.71	1319474.13	491868.71	1319474.13	Метод спутниковых геодезических измерений (определений)	$Mt = \sqrt{(m_0^2 + m_1^2)}$	Долговременный межевой знак
165	491880.63	1319482.03	-	-	-	0.2	Долговременный межевой знак
166	491890.25	1319488.38	491890.25	1319488.38	Метод спутниковых геодезических измерений (определений)	$Mt = \sqrt{(m_0^2 + m_1^2)}$	Долговременный межевой знак
167	491880.41	1319500.40	491880.37	1319500.44	Метод спутниковых геодезических измерений (определений)	$Mt = \sqrt{(m_0^2 + m_1^2)}$	Долговременный межевой знак
168	491857.77	1319486.87	491857.86	1319486.97	Метод спутниковых геодезических измерений (определений)	$Mt = \sqrt{(m_0^2 + m_1^2)}$	Долговременный межевой знак
164	491868.71	1319474.13	491868.71	1319474.13	Метод спутниковых геодезических измерений (определений)	$Mt = \sqrt{(m_0^2 + m_1^2)}$	Долговременный межевой знак

2. Сведения о частях границ уточняемого земельного участка с кадастровым номером 16:16:081001:1008 :

Обозначение части границ		Горизонтальное проложение (S), м	Описание прохождения части границ	Сведения о согласовании местоположения границ (согласовано/спорное)
от т.	до т.			
1	2	3	4	5
164	166	25.83	-	-
166	167	15.59	-	-
167	168	26.23	-	-
168	164	16.81	-	-

3. Сведения о характеристиках уточняемого земельного участка с кадастровым номером 16:16:081001:1008 :		
№ п/п	Наименование характеристики	Значение характеристики
1	2	3
1.	Адрес земельного участка	-
1.1.	Сведения о местоположении земельного участка (при отсутствии адреса) в структурированном в соответствии с федеральной информационной адресной системой виде	-
1.2.	Дополнительные сведения о местоположении земельного участка	-
2.	Площадь земельного участка ± величина погрешности определения (вычисления) площади ($P \pm \Delta P$), м ²	418 ± 14
3.	Формула, примененная для расчета предельной допустимой погрешности определения площади земельного участка, с подставленными значениями и итоговые (вычисленные) значения (ΔP), м ²	$\Delta P = 3.5 * M_t * \sqrt{P} = 3.5 * 0,2 * \sqrt{418} = 14$
4.	Площадь земельного участка согласно сведениям Единого государственного реестра недвижимости ($P_{\text{кад}}$), м ²	418
5.	Оценка расхождения P и $P_{\text{кад}}$ ($P - P_{\text{кад}}$), м ²	-
6.	Предельные минимальный и максимальный размеры земельного участка ($P_{\text{мин}}$ и $P_{\text{макс}}$), м ²	- -
7.	Кадастровый номер или иной государственный учетный номер (инвентарный) объекта недвижимости, расположенного на земельном участке	16:16:081001:1246
8.	Вид (виды) разрешенного использования	Садоводство
8.1.	Дополнительные сведения об использовании земельного участка	-
9.	Сведения о земельных участках (землях общего пользования, территории общего пользования), посредством которых обеспечивается доступ	Земли общего пользования
10.	Иные сведения	-
4. Пояснения к сведениям об уточняемом земельном участке с кадастровым номером 16:16:081001:1008 :		
1.	-	

Сведения об уточняемых земельных участках, необходимые для исправления реестровых ошибок в сведениях о местоположении их границ

1. Сведения о характерных точках границ уточняемого земельного участка с кадастровым номером 16:16:081001:1328 :

Система координат МСК-16, зона 1					Зона № 1		
Обозначение характерных точек границ	Координаты, м				Метод определения координат	Формулы, примененные для расчета средней квадратической погрешности определения координат характерных точек границ (Mt), с подставленными в такие формулы значениями и итоговые (вычисленные) значения Mt, м	Описание закрепления точки
	содержатся в Едином государственном реестре недвижимости		определены в результате выполнения комплексных кадастровых работ				
	X	Y	X	Y			
1	2	3	4	5	6	7	8
169	491900.89	1319475.85	491900.85	1319475.86	Метод спутниковых геодезических измерений (определений)	$Mt = \sqrt{(m_0^2 + m_1^2)}$	Долговременный межевой знак
170	491893.67	1319484.44	-	-	-	0.2	-
166	491890.25	1319488.38	491890.25	1319488.38	Метод спутниковых геодезических измерений (определений)	$Mt = \sqrt{(m_0^2 + m_1^2)}$	Долговременный межевой знак
165	491880.63	1319482.03	-	-	-	0.2	-
164	491868.71	1319474.13	491868.71	1319474.13	Метод спутниковых геодезических измерений (определений)	$Mt = \sqrt{(m_0^2 + m_1^2)}$	Долговременный межевой знак
171	491878.62	1319461.79	491878.51	1319462.03	Метод спутниковых геодезических измерений (определений)	$Mt = \sqrt{(m_0^2 + m_1^2)}$	Долговременный межевой знак
172	491889.40	1319468.82	-	-	-	0.2	-
173	491899.83	1319475.21	-	-	-	0.2	-
169	491900.89	1319475.85	491900.85	1319475.86	Метод спутниковых геодезических измерений (определений)	$Mt = \sqrt{(m_0^2 + m_1^2)}$	Долговременный межевой знак

2. Сведения о частях границ уточняемого земельного участка с кадастровым номером 16:16:081001:1328 :

Обозначение части границ		Горизонтальное проложение (S), м	Описание прохождения части границ	Сведения о согласовании местоположения границ (согласовано/спорное)
от т.	до т.			
1	2	3	4	5
169	166	16.40	-	-
166	164	25.83	-	-
164	171	15.57	-	-
171	169	26.27	-	-

3. Сведения о характеристиках уточняемого земельного участка с кадастровым номером 16:16:081001:1328 :		
№ п/п	Наименование характеристики	Значение характеристики
1	2	3
1.	Адрес земельного участка	-
1.1.	Сведения о местоположении земельного участка (при отсутствии адреса) в структурированном в соответствии с федеральной информационной адресной системой виде	-
1.2.	Дополнительные сведения о местоположении земельного участка	-
2.	Площадь земельного участка ± величина погрешности определения (вычисления) площади ($P \pm \Delta P$), м ²	413 ± 14
3.	Формула, примененная для расчета предельной допустимой погрешности определения площади земельного участка, с подставленными значениями и итоговые (вычисленные) значения (ΔP), м ²	$\Delta P = 3.5 * M_t * \sqrt{P} = 3.5 * 0,2 * \sqrt{413} = 14$
4.	Площадь земельного участка согласно сведениям Единого государственного реестра недвижимости ($P_{\text{кад}}$), м ²	416
5.	Оценка расхождения P и $P_{\text{кад}}$ ($P - P_{\text{кад}}$), м ²	3
6.	Предельные минимальный и максимальный размеры земельного участка ($P_{\text{мин}}$ и $P_{\text{макс}}$), м ²	- -
7.	Кадастровый номер или иной государственный учетный номер (инвентарный) объекта недвижимости, расположенного на земельном участке	-
8.	Вид (виды) разрешенного использования	Для садоводства
8.1.	Дополнительные сведения об использовании земельного участка	-
9.	Сведения о земельных участках (землях общего пользования, территории общего пользования), посредством которых обеспечивается доступ	Земли общего пользования
10.	Иные сведения	-
4. Пояснения к сведениям об уточняемом земельном участке с кадастровым номером 16:16:081001:1328 :		
1.	-	

Сведения об уточняемых земельных участках, необходимые для исправления реестровых ошибок в сведениях о местоположении их границ

1. Сведения о характерных точках границ уточняемого земельного участка с кадастровым номером 16:16:081001:1102 :

Система координат МСК-16, зона 1					Зона № 1		
Обозначение характерных точек границ	Координаты, м				Метод определения координат	Формулы, примененные для расчета средней квадратической погрешности определения координат характерных точек границ (Mt), с подставленными в такие формулы значениями и итоговые (вычисленные) значения Mt, м	Описание закрепления точки
	содержатся в Едином государственном реестре недвижимости		определены в результате выполнения комплексных кадастровых работ				
	X	Y	X	Y			
1	2	3	4	5	6	7	8
174	491931.50	1319438.73	491931.50	1319438.73	Метод спутниковых геодезических измерений (определений)	$Mt = \sqrt{(m_0^2 + m_1^2)}$	Долговременный межевой знак
175	491921.32	1319450.87	491921.22	1319450.88	Метод спутниковых геодезических измерений (определений)	$Mt = \sqrt{(m_0^2 + m_1^2)}$	Долговременный межевой знак
176	491899.64	1319437.36	491899.53	1319437.36	Метод спутниковых геодезических измерений (определений)	$Mt = \sqrt{(m_0^2 + m_1^2)}$	Долговременный межевой знак
177	491909.99	1319424.80	491909.30	1319424.90	Метод спутниковых геодезических измерений (определений)	$Mt = \sqrt{(m_0^2 + m_1^2)}$	Долговременный межевой знак
174	491931.50	1319438.73	491931.50	1319438.73	Метод спутниковых геодезических измерений (определений)	$Mt = \sqrt{(m_0^2 + m_1^2)}$	Долговременный межевой знак

2. Сведения о частях границ уточняемого земельного участка с кадастровым номером 16:16:081001:1102 :

Обозначение части границ		Горизонтальное проложение (S), м	Описание прохождения части границ	Сведения о согласовании местоположения границ (согласовано/спорное)
от т.	до т.			
1	2	3	4	5
174	175	15.92	-	-
175	176	25.56	-	-
176	177	15.83	-	-
177	174	26.16	-	-

3. Сведения о характеристиках уточняемого земельного участка с кадастровым номером 16:16:081001:1102 :		
№ п/п	Наименование характеристики	Значение характеристики
1	2	3
1.	Адрес земельного участка	-
1.1.	Сведения о местоположении земельного участка (при отсутствии адреса) в структурированном в соответствии с федеральной информационной адресной системой виде	-
1.2.	Дополнительные сведения о местоположении земельного участка	-
2.	Площадь земельного участка ± величина погрешности определения (вычисления) площади ($P \pm \Delta P$), м ²	407 ± 14
3.	Формула, примененная для расчета предельной допустимой погрешности определения площади земельного участка, с подставленными значениями и итоговые (вычисленные) значения (ΔP), м ²	$\Delta P = 3.5 * M_t * \sqrt{P} = 3.5 * 0,2 * \sqrt{407} = 14$
4.	Площадь земельного участка согласно сведениям Единого государственного реестра недвижимости (Ркад), м ²	407
5.	Оценка расхождения Р и Ркад (Р - Ркад), м ²	-
6.	Предельные минимальный и максимальный размеры земельного участка (Рмин и Рмакс), м ²	- -
7.	Кадастровый номер или иной государственный учетный номер (инвентарный) объекта недвижимости, расположенного на земельном участке	16:16:081001:1316
8.	Вид (виды) разрешенного использования	для садоводства
8.1.	Дополнительные сведения об использовании земельного участка	-
9.	Сведения о земельных участках (землях общего пользования, территории общего пользования), посредством которых обеспечивается доступ	Земли общего пользования
10.	Иные сведения	-
4. Пояснения к сведениям об уточняемом земельном участке с кадастровым номером 16:16:081001:1102 :		
1.	-	

Сведения об уточняемых земельных участках, необходимые для исправления реестровых ошибок в сведениях о местоположении их границ

1. Сведения о характерных точках границ уточняемого земельного участка с кадастровым номером 16:16:081001:1032 :

Система координат МСК-16, зона 1					Зона № 1		
Обозначение характерных точек границ	Координаты, м				Метод определения координат	Формулы, примененные для расчета средней квадратической погрешности определения координат характерных точек границ (Mt), с подставленными в такие формулы значениями и итоговые (вычисленные) значения Mt, м	Описание закрепления точки
	содержатся в Едином государственном реестре недвижимости		определены в результате выполнения комплексных кадастровых работ				
	X	Y	X	Y			
1	2	3	4	5	6	7	8
178	491941.36	1319425.99	491941.25	1319426.10	Метод спутниковых геодезических измерений (определений)	$Mt = \sqrt{(m_0^2 + m_1^2)}$	Долговременный межевой знак
174	491931.50	1319438.73	491931.50	1319438.73	Метод спутниковых геодезических измерений (определений)	$Mt = \sqrt{(m_0^2 + m_1^2)}$	Долговременный межевой знак
177	491909.99	1319424.80	491909.30	1319424.90	Метод спутниковых геодезических измерений (определений)	$Mt = \sqrt{(m_0^2 + m_1^2)}$	Долговременный межевой знак
179	491919.54	1319412.07	491919.75	1319412.21	Метод спутниковых геодезических измерений (определений)	$Mt = \sqrt{(m_0^2 + m_1^2)}$	Долговременный межевой знак
180	491920.72	1319412.83	491920.21	1319412.49	Метод спутниковых геодезических измерений (определений)	$Mt = \sqrt{(m_0^2 + m_1^2)}$	Долговременный межевой знак
178	491941.36	1319425.99	491941.25	1319426.10	Метод спутниковых геодезических измерений (определений)	$Mt = \sqrt{(m_0^2 + m_1^2)}$	Долговременный межевой знак

2. Сведения о частях границ уточняемого земельного участка с кадастровым номером 16:16:081001:1032 :

Обозначение части границ		Горизонтальное проложение (S), м	Описание прохождения части границ	Сведения о согласовании местоположения границ (согласовано/спорное)
от т.	до т.			
1	2	3	4	5
178	174	15.96	-	-
174	177	26.16	-	-
177	179	16.44	-	-
179	180	0.54	-	-
180	178	25.06	-	-

3. Сведения о характеристиках уточняемого земельного участка с кадастровым номером 16:16:081001:1032 :		
№ п/п	Наименование характеристики	Значение характеристики
1	2	3
1.	Адрес земельного участка	-
1.1.	Сведения о местоположении земельного участка (при отсутствии адреса) в структурированном в соответствии с федеральной информационной адресной системой виде	-
1.2.	Дополнительные сведения о местоположении земельного участка	-
2.	Площадь земельного участка ± величина погрешности определения (вычисления) площади ($P \pm \Delta P$), м ²	417 ± 14
3.	Формула, примененная для расчета предельной допустимой погрешности определения площади земельного участка, с подставленными значениями и итоговые (вычисленные) значения (ΔP), м ²	$\Delta P = 3.5 * M_t * \sqrt{P} = 3.5 * 0,2 * \sqrt{417} = 14$
4.	Площадь земельного участка согласно сведениям Единого государственного реестра недвижимости ($P_{\text{кад}}$), м ²	411
5.	Оценка расхождения P и $P_{\text{кад}}$ ($P - P_{\text{кад}}$), м ²	6
6.	Предельные минимальный и максимальный размеры земельного участка ($P_{\text{мин}}$ и $P_{\text{макс}}$), м ²	- -
7.	Кадастровый номер или иной государственный учетный номер (инвентарный) объекта недвижимости, расположенного на земельном участке	16:16:081001:1249
8.	Вид (виды) разрешенного использования	Садоводство
8.1.	Дополнительные сведения об использовании земельного участка	-
9.	Сведения о земельных участках (землях общего пользования, территории общего пользования), посредством которых обеспечивается доступ	Земли общего пользования
10.	Иные сведения	-
4. Пояснения к сведениям об уточняемом земельном участке с кадастровым номером 16:16:081001:1032 :		
1.	-	

Сведения об уточняемых земельных участках, необходимые для исправления реестровых ошибок в сведениях о местоположении их границ

1. Сведения о характерных точках границ уточняемого земельного участка с кадастровым номером 16:16:081001:1064 :

Система координат МСК-16, зона 1

Зона № 1

Обозначение характерных точек границ	Координаты, м				Метод определения координат	Формулы, примененные для расчета средней квадратической погрешности определения координат характерных точек границ (Mt), с подставленными в такие формулы значениями и итоговые (вычисленные) значения Mt, м	Описание закрепления точки
	содержатся в Едином государственном реестре недвижимости		определены в результате выполнения комплексных кадастровых работ				
	X	Y	X	Y			
1	2	3	4	5	6	7	8
181	491952.07	1319412.99	491951.10	1319413.37	Метод спутниковых геодезических измерений (определений)	$Mt = \sqrt{(m_0^2 + m_1^2)}$	Долговременный межевой знак
178	491941.36	1319425.99	491941.25	1319426.10	Метод спутниковых геодезических измерений (определений)	$Mt = \sqrt{(m_0^2 + m_1^2)}$	Долговременный межевой знак
180	491920.72	1319412.83	491920.21	1319412.49	Метод спутниковых геодезических измерений (определений)	$Mt = \sqrt{(m_0^2 + m_1^2)}$	Долговременный межевой знак
182	491930.32	1319400.30	491930.14	1319400.18	Метод спутниковых геодезических измерений (определений)	$Mt = \sqrt{(m_0^2 + m_1^2)}$	Долговременный межевой знак
183	491930.61	1319399.92	-	-	-	0.2	Закрепление отсутствует
181	491952.07	1319412.99	491951.10	1319413.37	Метод спутниковых геодезических измерений (определений)	$Mt = \sqrt{(m_0^2 + m_1^2)}$	Долговременный межевой знак

2. Сведения о частях границ уточняемого земельного участка с кадастровым номером 16:16:081001:1064 :

Обозначение части границ		Горизонтальное проложение (S), м	Описание прохождения части границ	Сведения о согласовании местоположения границ (согласовано/спорное)
от т.	до т.			
1	2	3	4	5
181	178	16.10	-	-
178	180	25.06	-	-
180	182	15.82	-	-
182	181	24.76	-	-

3. Сведения о характеристиках уточняемого земельного участка с кадастровым номером 16:16:081001:1064 :		
№ п/п	Наименование характеристики	Значение характеристики
1	2	3
1.	Адрес земельного участка	-
1.1.	Сведения о местоположении земельного участка (при отсутствии адреса) в структурированном в соответствии с федеральной информационной адресной системой виде	-
1.2.	Дополнительные сведения о местоположении земельного участка	-
2.	Площадь земельного участка ± величина погрешности определения (вычисления) площади ($P \pm \Delta P$), м ²	395 ± 14
3.	Формула, примененная для расчета предельной допустимой погрешности определения площади земельного участка, с подставленными значениями и итоговые (вычисленные) значения (ΔP), м ²	$\Delta P = 3.5 * M_t * \sqrt{P} = 3.5 * 0,2 * \sqrt{395} = 14$
4.	Площадь земельного участка согласно сведениям Единого государственного реестра недвижимости (Ркад), м ²	400
5.	Оценка расхождения Р и Ркад (Р - Ркад), м ²	5
6.	Предельные минимальный и максимальный размеры земельного участка (Рмин и Рмакс), м ²	- -
7.	Кадастровый номер или иной государственный учетный номер (инвентарный) объекта недвижимости, расположенного на земельном участке	16:16:081001:1376
8.	Вид (виды) разрешенного использования	Садоводство
8.1.	Дополнительные сведения об использовании земельного участка	-
9.	Сведения о земельных участках (землях общего пользования, территории общего пользования), посредством которых обеспечивается доступ	Земли общего пользования
10.	Иные сведения	-
4. Пояснения к сведениям об уточняемом земельном участке с кадастровым номером 16:16:081001:1064 :		
1.	-	

Сведения об уточняемых земельных участках, необходимые для исправления реестровых ошибок в сведениях о местоположении их границ

1. Сведения о характерных точках границ уточняемого земельного участка с кадастровым номером 16:16:081001:1073 :

Система координат МСК-16, зона 1					Зона № 1		
Обозначение характерных точек границ	Координаты, м				Метод определения координат	Формулы, примененные для расчета средней квадратической погрешности определения координат характерных точек границ (Mt), с подставленными в такие формулы значениями и итоговые (вычисленные) значения Mt, м	Описание закрепления точки
	содержатся в Едином государственном реестре недвижимости		определены в результате выполнения комплексных кадастровых работ				
	X	Y	X	Y			
1	2	3	4	5	6	7	8
184	491961.89	1319401.58	491961.52	1319401.36	Метод спутниковых геодезических измерений (определений)	$Mt = \sqrt{(m_0^2 + m_1^2)}$	Долговременный межевой знак
185	491952.40	1319413.13	491951.10	1319413.37	Метод спутниковых геодезических измерений (определений)	$Mt = \sqrt{(m_0^2 + m_1^2)}$	Долговременный межевой знак
186	491930.33	1319399.59	491930.14	1319400.18	Метод спутниковых геодезических измерений (определений)	$Mt = \sqrt{(m_0^2 + m_1^2)}$	Долговременный межевой знак
н230У	-	-	491939.95	1319388.20	Метод спутниковых геодезических измерений (определений)	$Mt = \sqrt{(m_0^2 + m_1^2)}$	Долговременный межевой знак
187	491940.47	1319387.77	491940.34	1319387.72	Метод спутниковых геодезических измерений (определений)	$Mt = \sqrt{(m_0^2 + m_1^2)}$	Долговременный межевой знак
184	491961.89	1319401.58	491961.52	1319401.36	Метод спутниковых геодезических измерений (определений)	$Mt = \sqrt{(m_0^2 + m_1^2)}$	Долговременный межевой знак

2. Сведения о частях границ уточняемого земельного участка с кадастровым номером 16:16:081001:1073 :

Обозначение части границ		Горизонтальное проложение (S), м	Описание прохождения части границ	Сведения о согласовании местоположения границ (согласовано/спорное)
от т.	до т.			
1	2	3	4	5
184	185	15.90	-	-
185	186	24.76	-	-
186	н230У	15.48	-	-
н230У	187	0.62	-	-
187	184	25.19	-	-

3. Сведения о характеристиках уточняемого земельного участка с кадастровым номером 16:16:081001:1073 :		
№ п/п	Наименование характеристики	Значение характеристики
1	2	3
1.	Адрес земельного участка	-
1.1.	Сведения о местоположении земельного участка (при отсутствии адреса) в структурированном в соответствии с федеральной информационной адресной системой виде	-
1.2.	Дополнительные сведения о местоположении земельного участка	-
2.	Площадь земельного участка ± величина погрешности определения (вычисления) площади ($P \pm \Delta P$), м ²	396 ± 14
3.	Формула, примененная для расчета предельной допустимой погрешности определения площади земельного участка, с подставленными значениями и итоговые (вычисленные) значения (ΔP), м ²	$\Delta P = 3.5 * M_t * \sqrt{P} = 3.5 * 0,2 * \sqrt{396} = 14$
4.	Площадь земельного участка согласно сведениям Единого государственного реестра недвижимости ($P_{\text{кад}}$), м ²	388
5.	Оценка расхождения P и $P_{\text{кад}}$ ($P - P_{\text{кад}}$), м ²	8
6.	Предельные минимальный и максимальный размеры земельного участка ($P_{\text{мин}}$ и $P_{\text{макс}}$), м ²	- -
7.	Кадастровый номер или иной государственный учетный номер (инвентарный) объекта недвижимости, расположенного на земельном участке	-
8.	Вид (виды) разрешенного использования	Садоводство
8.1.	Дополнительные сведения об использовании земельного участка	-
9.	Сведения о земельных участках (землях общего пользования, территории общего пользования), посредством которых обеспечивается доступ	Земли общего пользования
10.	Иные сведения	-
4. Пояснения к сведениям об уточняемом земельном участке с кадастровым номером 16:16:081001:1073 :		
1.	-	

Сведения об уточняемых земельных участках, необходимые для исправления реестровых ошибок в сведениях о местоположении их границ

1. Сведения о характерных точках границ уточняемого земельного участка с кадастровым номером 16:16:081001:1252 :

Система координат МСК-16, зона 1					Зона № 1		
Обозначение характерных точек границ	Координаты, м				Метод определения координат	Формулы, примененные для расчета средней квадратической погрешности определения координат характерных точек границ (Mt), с подставленными в такие формулы значениями и итоговые (вычисленные) значения Mt, м	Описание закрепления точки
	содержатся в Едином государственном реестре недвижимости		определены в результате выполнения комплексных кадастровых работ				
	X	Y	X	Y			
1	2	3	4	5	6	7	8
188	491938.52	1319350.05	491938.52	1319350.05	Метод спутниковых геодезических измерений (определений)	$Mt = \sqrt{(m_0^2 + m_1^2)}$	Долговременный межевой знак
189	491940.74	1319347.28	491940.59	1319347.46	Метод спутниковых геодезических измерений (определений)	$Mt = \sqrt{(m_0^2 + m_1^2)}$	Долговременный межевой знак
190	491960.70	1319363.34	-	-	-	0.20	-
191	491958.86	1319366.27	491960.68	1319363.94	Метод спутниковых геодезических измерений (определений)	$Mt = \sqrt{(m_0^2 + m_1^2)}$	Долговременный межевой знак
н237У	-	-	491951.62	1319374.04	Метод спутниковых геодезических измерений (определений)	$Mt = \sqrt{(m_0^2 + m_1^2)}$	Долговременный межевой знак
192	491948.54	1319375.09	491950.52	1319375.25	Метод спутниковых геодезических измерений (определений)	$Mt = \sqrt{(m_0^2 + m_1^2)}$	Долговременный межевой знак
193	491940.83	1319369.47	-	-	-	0.20	-
194	491942.52	1319367.09	-	-	-	0.20	-
195	491930.65	1319359.92	491929.19	1319361.07	Метод спутниковых геодезических измерений (определений)	$Mt = \sqrt{(m_0^2 + m_1^2)}$	Долговременный межевой знак
188	491938.52	1319350.05	491938.52	1319350.05	Метод спутниковых геодезических измерений (определений)	$Mt = \sqrt{(m_0^2 + m_1^2)}$	Долговременный межевой знак

2. Сведения о частях границ уточняемого земельного участка с кадастровым номером 16:16:081001:1252 :				
Обозначение части границ		Горизонтальное проложение (S), м	Описание прохождения части границ	Сведения о согласовании местоположения границ (согласовано/спорное)
от т.	до т.			
1	2	3	4	5
188	189	3.32	-	-
189	191	25.98	-	-
191	н237У	13.57	-	-
н237У	192	1.64	-	-
192	195	25.61	-	-
195	188	14.44	-	-
3. Сведения о характеристиках уточняемого земельного участка с кадастровым номером 16:16:081001:1252 :				
№ п/п	Наименование характеристики		Значение характеристики	
1	2		3	
1.	Адрес земельного участка		-	
1.1.	Сведения о местоположении земельного участка (при отсутствии адреса) в структурированном в соответствии с федеральной информационной адресной системой виде		-	
1.2.	Дополнительные сведения о местоположении земельного участка		-	
2.	Площадь земельного участка ± величина погрешности определения (вычисления) площади ($P \pm \Delta P$), м ²		423 ± 14	
3.	Формула, примененная для расчета предельной допустимой погрешности определения площади земельного участка, с подставленными значениями и итоговые (вычисленные) значения (ΔP), м ²		$\Delta P = 3.5 * M_t * \sqrt{P} = 3.5 * 0,2 * \sqrt{423} = 14$	
4.	Площадь земельного участка согласно сведениям Единого государственного реестра недвижимости (Ркад), м ²		400	
5.	Оценка расхождения Р и Ркад ($P - P_{кад}$), м ²		23	
6.	Предельные минимальный и максимальный размеры земельного участка (Рмин и Рмакс), м ²		- -	
7.	Кадастровый номер или иной государственный учетный номер (инвентарный) объекта недвижимости, расположенного на земельном участке		-	
8.	Вид (виды) разрешенного использования		-	
8.1.	Дополнительные сведения об использовании земельного участка		-	
9.	Сведения о земельных участках (землях общего пользования, территории общего пользования), посредством которых обеспечивается доступ		Земли общего пользования	
10.	Иные сведения		-	
4. Пояснения к сведениям об уточняемом земельном участке с кадастровым номером 16:16:081001:1252 :				
1.	-			

Сведения об уточняемых земельных участках, необходимые для исправления реестровых ошибок в сведениях о местоположении их границ

1. Сведения о характерных точках границ уточняемого земельного участка с кадастровым номером 16:16:081001:205 :

Система координат МСК-16, зона 1

Зона № 1

Обозначение характерных точек границ	Координаты, м				Метод определения координат	Формулы, примененные для расчета средней квадратической погрешности определения координат характерных точек границ (Mt), с подставленными в такие формулы значениями и итоговые (вычисленные) значения Mt, м	Описание закрепления точки
	содержатся в Едином государственном реестре недвижимости		определены в результате выполнения комплексных кадастровых работ				
	X	Y	X	Y			
1	2	3	4	5	6	7	8
196	491949.79	1319376.49	491950.52	1319375.25	Метод спутниковых геодезических измерений (определений)	$Mt = \sqrt{(m_0^2 + m_1^2)}$	Долговременный межевой знак
187	-	-	491940.34	1319387.72	Метод спутниковых геодезических измерений (определений)	$Mt = \sqrt{(m_0^2 + m_1^2)}$	Долговременный межевой знак
197	491940.73	1319387.34	-	-	-	0.2	-
198	491940.17	1319388.01	491939.95	1319388.20	Метод спутниковых геодезических измерений (определений)	$Mt = \sqrt{(m_0^2 + m_1^2)}$	Долговременный межевой знак
199	491918.21	1319374.54	491918.17	1319374.55	Метод спутниковых геодезических измерений (определений)	$Mt = \sqrt{(m_0^2 + m_1^2)}$	Долговременный межевой знак
200	491929.06	1319360.27	491929.19	1319361.07	Метод спутниковых геодезических измерений (определений)	$Mt = \sqrt{(m_0^2 + m_1^2)}$	Долговременный межевой знак
196	491949.79	1319376.49	491950.52	1319375.25	Метод спутниковых геодезических измерений (определений)	$Mt = \sqrt{(m_0^2 + m_1^2)}$	Долговременный межевой знак

2. Сведения о частях границ уточняемого земельного участка с кадастровым номером 16:16:081001:205 :

Обозначение части границ		Горизонтальное проложение (S), м	Описание прохождения части границ	Сведения о согласовании местоположения границ (согласовано/спорное)
от т.	до т.			
1	2	3	4	5
196	187	16.10	-	-
187	198	0.62	-	-
198	199	25.70	-	-
199	200	17.41	-	-

2. Сведения о частях границ уточняемого земельного участка с кадастровым номером 16:16:081001:205 :				
Обозначение части границ		Горизонтальное проложение (S), м	Описание прохождения части границ	Сведения о согласовании местоположения границ (согласовано/спорное)
от т.	до т.			
1	2	3	4	5
200	196	25.61	-	-
3. Сведения о характеристиках уточняемого земельного участка с кадастровым номером 16:16:081001:205 :				
№ п/п	Наименование характеристики		Значение характеристики	
1	2		3	
1.	Адрес земельного участка		-	
1.1.	Сведения о местоположении земельного участка (при отсутствии адреса) в структурированном в соответствии с федеральной информационной адресной системой виде		-	
1.2.	Дополнительные сведения о местоположении земельного участка		-	
2.	Площадь земельного участка ± величина погрешности определения (вычисления) площади ($P \pm \Delta P$), м ²		435 ± 15	
3.	Формула, примененная для расчета предельной допустимой погрешности определения площади земельного участка, с подставленными значениями и итоговые (вычисленные) значения (ΔP), м ²		$\Delta P = 3.5 * M_t * \sqrt{P} = 3.5 * 0.2 * \sqrt{435} = 15$	
4.	Площадь земельного участка согласно сведениям Единого государственного реестра недвижимости (Ркад), м ²		427	
5.	Оценка расхождения Р и Ркад (Р - Ркад), м ²		8	
6.	Предельные минимальный и максимальный размеры земельного участка (Рмин и Рмакс), м ²		- -	
7.	Кадастровый номер или иной государственный учетный номер (инвентарный) объекта недвижимости, расположенного на земельном участке		16:16:081001:1157	
8.	Вид (виды) разрешенного использования		Садоводство	
8.1.	Дополнительные сведения об использовании земельного участка		-	
9.	Сведения о земельных участках (землях общего пользования, территории общего пользования), посредством которых обеспечивается доступ		Земли общего пользования	
10.	Иные сведения		-	
4. Пояснения к сведениям об уточняемом земельном участке с кадастровым номером 16:16:081001:205 :				
1.	-			

Сведения об уточняемых земельных участках, необходимые для исправления реестровых ошибок в сведениях о местоположении их границ

1. Сведения о характерных точках границ уточняемого земельного участка с кадастровым номером 16:16:081001:1059 :

Система координат МСК-16, зона 1					Зона № 1		
Обозначение характерных точек границ	Координаты, м				Метод определения координат	Формулы, примененные для расчета средней квадратической погрешности определения координат характерных точек границ (Mt), с подставленными в такие формулы значениями и итоговые (вычисленные) значения Mt, м	Описание закрепления точки
	содержатся в Едином государственном реестре недвижимости		определены в результате выполнения комплексных кадастровых работ				
	X	Y	X	Y			
1	2	3	4	5	6	7	8
201	491940.02	1319387.98	491939.95	1319388.20	Метод спутниковых геодезических измерений (определений)	$Mt = \sqrt{(m_0^2 + m_1^2)}$	Долговременный межевой знак
202	491929.77	1319399.97	491930.14	1319400.18	Метод спутниковых геодезических измерений (определений)	$Mt = \sqrt{(m_0^2 + m_1^2)}$	Долговременный межевой знак
203	491907.81	1319387.10	491907.82	1319386.99	Метод спутниковых геодезических измерений (определений)	$Mt = \sqrt{(m_0^2 + m_1^2)}$	Долговременный межевой знак
204	491918.17	1319374.55	491918.17	1319374.55	Метод спутниковых геодезических измерений (определений)	$Mt = \sqrt{(m_0^2 + m_1^2)}$	Долговременный межевой знак
201	491940.02	1319387.98	491939.95	1319388.20	Метод спутниковых геодезических измерений (определений)	$Mt = \sqrt{(m_0^2 + m_1^2)}$	Долговременный межевой знак

2. Сведения о частях границ уточняемого земельного участка с кадастровым номером 16:16:081001:1059 :

Обозначение части границ		Горизонтальное проложение (S), м	Описание прохождения части границ	Сведения о согласовании местоположения границ (согласовано/спорное)
от т.	до т.			
1	2	3	4	5
201	202	15.48	-	-
202	203	25.93	-	-
203	204	16.18	-	-
204	201	25.70	-	-

3. Сведения о характеристиках уточняемого земельного участка с кадастровым номером 16:16:081001:1059 :		
№ п/п	Наименование характеристики	Значение характеристики
1	2	3
1.	Адрес земельного участка	-
1.1.	Сведения о местоположении земельного участка (при отсутствии адреса) в структурированном в соответствии с федеральной информационной адресной системой виде	-
1.2.	Дополнительные сведения о местоположении земельного участка	-
2.	Площадь земельного участка ± величина погрешности определения (вычисления) площади ($P \pm \Delta P$), м ²	404 ± 14
3.	Формула, примененная для расчета предельной допустимой погрешности определения площади земельного участка, с подставленными значениями и итоговые (вычисленные) значения (ΔP), м ²	$\Delta P = 3.5 * M_t * \sqrt{P} = 3.5 * 0,2 * \sqrt{404} = 14$
4.	Площадь земельного участка согласно сведениям Единого государственного реестра недвижимости ($P_{\text{кад}}$), м ²	404
5.	Оценка расхождения P и $P_{\text{кад}}$ ($P - P_{\text{кад}}$), м ²	-
6.	Предельные минимальный и максимальный размеры земельного участка ($P_{\text{мин}}$ и $P_{\text{макс}}$), м ²	- -
7.	Кадастровый номер или иной государственный учетный номер (инвентарный) объекта недвижимости, расположенного на земельном участке	16:16:081001:1272
8.	Вид (виды) разрешенного использования	Садоводство
8.1.	Дополнительные сведения об использовании земельного участка	-
9.	Сведения о земельных участках (землях общего пользования, территории общего пользования), посредством которых обеспечивается доступ	Земли общего пользования
10.	Иные сведения	-
4. Пояснения к сведениям об уточняемом земельном участке с кадастровым номером 16:16:081001:1059 :		
1.	-	

Сведения об уточняемых земельных участках, необходимые для исправления реестровых ошибок в сведениях о местоположении их границ

1. Сведения о характерных точках границ уточняемого земельного участка с кадастровым номером 16:16:081001:1065 :

Система координат МСК-16, зона 1

Зона № 1

Обозначение характерных точек границ	Координаты, м				Метод определения координат	Формулы, примененные для расчета средней квадратической погрешности определения координат характерных точек границ (Mt), с подставленными в такие формулы значениями и итоговые (вычисленные) значения Mt, м	Описание закрепления точки
	содержатся в Едином государственном реестре недвижимости		определены в результате выполнения комплексных кадастровых работ				
	X	Y	X	Y			
1	2	3	4	5	6	7	8
182	491930.32	1319400.30	491930.14	1319400.18	Метод спутниковых геодезических измерений (определений)	$Mt = \sqrt{(m_0^2 + m_1^2)}$	Долговременный межевой знак
180	491920.72	1319412.83	491920.21	1319412.49	Метод спутниковых геодезических измерений (определений)	$Mt = \sqrt{(m_0^2 + m_1^2)}$	Долговременный межевой знак
179	491919.54	1319412.07	491919.75	1319412.21	Метод спутниковых геодезических измерений (определений)	$Mt = \sqrt{(m_0^2 + m_1^2)}$	Долговременный межевой знак
205	491898.53	1319399.01	491897.72	1319398.91	Метод спутниковых геодезических измерений (определений)	$Mt = \sqrt{(m_0^2 + m_1^2)}$	Долговременный межевой знак
203	491907.81	1319387.10	491907.82	1319386.99	Метод спутниковых геодезических измерений (определений)	$Mt = \sqrt{(m_0^2 + m_1^2)}$	Долговременный межевой знак
182	491930.32	1319400.30	491930.14	1319400.18	Метод спутниковых геодезических измерений (определений)	$Mt = \sqrt{(m_0^2 + m_1^2)}$	Долговременный межевой знак

2. Сведения о частях границ уточняемого земельного участка с кадастровым номером 16:16:081001:1065 :

Обозначение части границ		Горизонтальное проложение (S), м	Описание прохождения части границ	Сведения о согласовании местоположения границ (согласовано/спорное)
от т.	до т.			
1	2	3	4	5
182	180	15.82	-	-
180	179	0.54	-	-
179	205	25.73	-	-
205	203	15.62	-	-
203	182	25.93	-	-

3. Сведения о характеристиках уточняемого земельного участка с кадастровым номером 16:16:081001:1065 :		
№ п/п	Наименование характеристики	Значение характеристики
1	2	3
1.	Адрес земельного участка	-
1.1.	Сведения о местоположении земельного участка (при отсутствии адреса) в структурированном в соответствии с федеральной информационной адресной системой виде	-
1.2.	Дополнительные сведения о местоположении земельного участка	-
2.	Площадь земельного участка ± величина погрешности определения (вычисления) площади ($P \pm \Delta P$), м ²	405 ± 14
3.	Формула, примененная для расчета предельной допустимой погрешности определения площади земельного участка, с подставленными значениями и итоговые (вычисленные) значения (ΔP), м ²	$\Delta P = 3.5 * M_t * \sqrt{P} = 3.5 * 0,2 * \sqrt{405} = 14$
4.	Площадь земельного участка согласно сведениям Единого государственного реестра недвижимости (Ркад), м ²	400
5.	Оценка расхождения Р и Ркад ($P - P_{кад}$), м ²	5
6.	Предельные минимальный и максимальный размеры земельного участка (Рмин и Рмакс), м ²	- -
7.	Кадастровый номер или иной государственный учетный номер (инвентарный) объекта недвижимости, расположенного на земельном участке	-
8.	Вид (виды) разрешенного использования	Садоводство
8.1.	Дополнительные сведения об использовании земельного участка	-
9.	Сведения о земельных участках (землях общего пользования, территории общего пользования), посредством которых обеспечивается доступ	Земли общего пользования
10.	Иные сведения	-
4. Пояснения к сведениям об уточняемом земельном участке с кадастровым номером 16:16:081001:1065 :		
1.	-	

Сведения об уточняемых земельных участках, необходимые для исправления реестровых ошибок в сведениях о местоположении их границ

1. Сведения о характерных точках границ уточняемого земельного участка с кадастровым номером 16:16:081001:1092 :

Система координат МСК-16, зона 1					Зона № 1		
Обозначение характерных точек границ	Координаты, м				Метод определения координат	Формулы, примененные для расчета средней квадратической погрешности определения координат характерных точек границ (Mt), с подставленными в такие формулы значениями и итоговые (вычисленные) значения Mt, м	Описание закрепления точки
	содержатся в Едином государственном реестре недвижимости		определены в результате выполнения комплексных кадастровых работ				
	X	Y	X	Y			
1	2	3	4	5	6	7	8
206	491887.55	1319410.62	491887.83	1319410.51	Метод спутниковых геодезических измерений (определений)	$Mt = \sqrt{(m_0^2 + m_1^2)}$	Долговременный межевой знак
207	491908.80	1319424.56	491909.30	1319424.90	Метод спутниковых геодезических измерений (определений)	$Mt = \sqrt{(m_0^2 + m_1^2)}$	Долговременный межевой знак
208	491902.00	1319433.51	-	-	-	0.2	-
209	491899.16	1319437.10	491899.53	1319437.36	Метод спутниковых геодезических измерений (определений)	$Mt = \sqrt{(m_0^2 + m_1^2)}$	Долговременный межевой знак
210	491897.47	1319436.00	-	-	-	0.2	-
211	491877.09	1319423.63	491876.94	1319423.55	Метод спутниковых геодезических измерений (определений)	$Mt = \sqrt{(m_0^2 + m_1^2)}$	Долговременный межевой знак
206	491887.55	1319410.62	491887.83	1319410.51	Метод спутниковых геодезических измерений (определений)	$Mt = \sqrt{(m_0^2 + m_1^2)}$	Долговременный межевой знак

2. Сведения о частях границ уточняемого земельного участка с кадастровым номером 16:16:081001:1092 :

Обозначение части границ		Горизонтальное проложение (S), м	Описание прохождения части границ	Сведения о согласовании местоположения границ (согласовано/спорное)
от т.	до т.			
1	2	3	4	5
206	207	25.85	-	-
207	209	15.83	-	-
209	211	26.48	-	-
211	206	16.99	-	-

3. Сведения о характеристиках уточняемого земельного участка с кадастровым номером 16:16:081001:1092 :		
№ п/п	Наименование характеристики	Значение характеристики
1	2	3
1.	Адрес земельного участка	-
1.1.	Сведения о местоположении земельного участка (при отсутствии адреса) в структурированном в соответствии с федеральной информационной адресной системой виде	-
1.2.	Дополнительные сведения о местоположении земельного участка	-
2.	Площадь земельного участка ± величина погрешности определения (вычисления) площади ($P \pm \Delta P$), м ²	427 ± 14
3.	Формула, примененная для расчета предельной допустимой погрешности определения площади земельного участка, с подставленными значениями и итоговые (вычисленные) значения (ΔP), м ²	$\Delta P = 3.5 * M_t * \sqrt{P} = 3.5 * 0,2 * \sqrt{427} = 14$
4.	Площадь земельного участка согласно сведениям Единого государственного реестра недвижимости ($P_{\text{кад}}$), м ²	414
5.	Оценка расхождения P и $P_{\text{кад}}$ ($P - P_{\text{кад}}$), м ²	13
6.	Предельные минимальный и максимальный размеры земельного участка ($P_{\text{мин}}$ и $P_{\text{макс}}$), м ²	- -
7.	Кадастровый номер или иной государственный учетный номер (инвентарный) объекта недвижимости, расположенного на земельном участке	16:16:081001:1201
8.	Вид (виды) разрешенного использования	садоводство
8.1.	Дополнительные сведения об использовании земельного участка	-
9.	Сведения о земельных участках (землях общего пользования, территории общего пользования), посредством которых обеспечивается доступ	Земли общего пользования
10.	Иные сведения	-
4. Пояснения к сведениям об уточняемом земельном участке с кадастровым номером 16:16:081001:1092 :		
1.	-	

Сведения об уточняемых земельных участках, необходимые для исправления реестровых ошибок в сведениях о местоположении их границ

1. Сведения о характерных точках границ уточняемого земельного участка с кадастровым номером 16:16:081001:198 :

Система координат МСК-16, зона 1

Зона № 1

Обозначение характерных точек границ	Координаты, м				Метод определения координат	Формулы, примененные для расчета средней квадратической погрешности определения координат характерных точек границ (Mt), с подставленными в такие формулы значениями и итоговые (вычисленные) значения Mt, м	Описание закрепления точки
	содержатся в Едином государственном реестре недвижимости		определены в результате выполнения комплексных кадастровых работ				
	X	Y	X	Y			
1	2	3	4	5	6	7	8
212	491878.25	1319461.93	491878.51	1319462.03	Метод спутниковых геодезических измерений (определений)	$Mt = \sqrt{(m_0^2 + m_1^2)}$	Долговременный межевой знак
213	491868.58	1319473.88	491868.71	1319474.13	Метод спутниковых геодезических измерений (определений)	$Mt = \sqrt{(m_0^2 + m_1^2)}$	Долговременный межевой знак
214	491846.15	1319460.54	491846.19	1319460.65	Метод спутниковых геодезических измерений (определений)	$Mt = \sqrt{(m_0^2 + m_1^2)}$	Долговременный межевой знак
215	491852.34	1319452.44	-	-	-	0.2	-
216	491856.29	1319447.87	491856.29	1319447.87	Метод спутниковых геодезических измерений (определений)	$Mt = \sqrt{(m_0^2 + m_1^2)}$	Долговременный межевой знак
212	491878.25	1319461.93	491878.51	1319462.03	Метод спутниковых геодезических измерений (определений)	$Mt = \sqrt{(m_0^2 + m_1^2)}$	Долговременный межевой знак

2. Сведения о частях границ уточняемого земельного участка с кадастровым номером 16:16:081001:198 :

Обозначение части границ		Горизонтальное проложение (S), м	Описание прохождения части границ	Сведения о согласовании местоположения границ (согласовано/спорное)
от т.	до т.			
1	2	3	4	5
212	213	15.57	-	-
213	214	26.25	-	-
214	216	16.29	-	-
216	212	26.35	-	-

3. Сведения о характеристиках уточняемого земельного участка с кадастровым номером 16:16:081001:198 :		
№ п/п	Наименование характеристики	Значение характеристики
1	2	3
1.	Адрес земельного участка	-
1.1.	Сведения о местоположении земельного участка (при отсутствии адреса) в структурированном в соответствии с федеральной информационной адресной системой виде	-
1.2.	Дополнительные сведения о местоположении земельного участка	-
2.	Площадь земельного участка ± величина погрешности определения (вычисления) площади ($P \pm \Delta P$), м ²	416 ± 14
3.	Формула, примененная для расчета предельной допустимой погрешности определения площади земельного участка, с подставленными значениями и итоговые (вычисленные) значения (ΔP), м ²	$\Delta P = 3.5 * M_t * \sqrt{P} = 3.5 * 0,2 * \sqrt{416} = 14$
4.	Площадь земельного участка согласно сведениям Единого государственного реестра недвижимости ($P_{\text{кад}}$), м ²	411
5.	Оценка расхождения P и $P_{\text{кад}}$ ($P - P_{\text{кад}}$), м ²	5
6.	Предельные минимальный и максимальный размеры земельного участка ($P_{\text{мин}}$ и $P_{\text{макс}}$), м ²	- -
7.	Кадастровый номер или иной государственный учетный номер (инвентарный) объекта недвижимости, расположенного на земельном участке	16:16:081001:1199
8.	Вид (виды) разрешенного использования	садоводство
8.1.	Дополнительные сведения об использовании земельного участка	-
9.	Сведения о земельных участках (землях общего пользования, территории общего пользования), посредством которых обеспечивается доступ	Земли общего пользования
10.	Иные сведения	-
4. Пояснения к сведениям об уточняемом земельном участке с кадастровым номером 16:16:081001:198 :		
1.	-	

Сведения об уточняемых земельных участках, необходимые для исправления реестровых ошибок в сведениях о местоположении их границ

1. Сведения о характерных точках границ уточняемого земельного участка с кадастровым номером 16:16:081001:194 :

Система координат МСК-16, зона 1					Зона № 1		
Обозначение характерных точек границ	Координаты, м				Метод определения координат	Формулы, примененные для расчета средней квадратической погрешности определения координат характерных точек границ (Mt), с подставленными в такие формулы значениями и итоговые (вычисленные) значения Mt, м	Описание закрепления точки
	содержатся в Едином государственном реестре недвижимости		определены в результате выполнения комплексных кадастровых работ				
	X	Y	X	Y			
1	2	3	4	5	6	7	8
217	491837.36	1319511.74	491837.88	1319511.59	Метод спутниковых геодезических измерений (определений)	$Mt = \sqrt{(m_0^2 + m_1^2)}$	Долговременный межевой знак
159	491827.90	1319523.60	491828.24	1319523.65	Метод спутниковых геодезических измерений (определений)	$Mt = \sqrt{(m_0^2 + m_1^2)}$	Долговременный межевой знак
218	491806.30	1319510.20	491806.30	1319510.20	Метод спутниковых геодезических измерений (определений)	$Mt = \sqrt{(m_0^2 + m_1^2)}$	Долговременный межевой знак
219	491817.13	1319497.99	491816.91	1319497.98	Метод спутниковых геодезических измерений (определений)	$Mt = \sqrt{(m_0^2 + m_1^2)}$	Долговременный межевой знак
217	491837.36	1319511.74	491837.88	1319511.59	Метод спутниковых геодезических измерений (определений)	$Mt = \sqrt{(m_0^2 + m_1^2)}$	Долговременный межевой знак

2. Сведения о частях границ уточняемого земельного участка с кадастровым номером 16:16:081001:194 :

Обозначение части границ		Горизонтальное проложение (S), м	Описание прохождения части границ	Сведения о согласовании местоположения границ (согласовано/спорное)
от т.	до т.			
1	2	3	4	5
217	159	15.44	-	-
159	218	25.73	-	-
218	219	16.18	-	-
219	217	25.00	-	-

3. Сведения о характеристиках уточняемого земельного участка с кадастровым номером 16:16:081001:194 :		
№ п/п	Наименование характеристики	Значение характеристики
1	2	3
1.	Адрес земельного участка	-
1.1.	Сведения о местоположении земельного участка (при отсутствии адреса) в структурированном в соответствии с федеральной информационной адресной системой виде	-
1.2.	Дополнительные сведения о местоположении земельного участка	-
2.	Площадь земельного участка ± величина погрешности определения (вычисления) площади ($P \pm \Delta P$), м ²	397 ± 14
3.	Формула, примененная для расчета предельной допустимой погрешности определения площади земельного участка, с подставленными значениями и итоговые (вычисленные) значения (ΔP), м ²	$\Delta P = 3.5 * M_t * \sqrt{P} = 3.5 * 0,2 * \sqrt{397} = 14$
4.	Площадь земельного участка согласно сведениям Единого государственного реестра недвижимости ($P_{\text{кад}}$), м ²	389
5.	Оценка расхождения P и $P_{\text{кад}}$ ($P - P_{\text{кад}}$), м ²	8
6.	Предельные минимальный и максимальный размеры земельного участка ($P_{\text{мин}}$ и $P_{\text{макс}}$), м ²	- -
7.	Кадастровый номер или иной государственный учетный номер (инвентарный) объекта недвижимости, расположенного на земельном участке	16:16:081001:1666
8.	Вид (виды) разрешенного использования	Садоводство
8.1.	Дополнительные сведения об использовании земельного участка	-
9.	Сведения о земельных участках (землях общего пользования, территории общего пользования), посредством которых обеспечивается доступ	Земли общего пользования
10.	Иные сведения	-
4. Пояснения к сведениям об уточняемом земельном участке с кадастровым номером 16:16:081001:194 :		
1.	-	

Сведения об уточняемых земельных участках, необходимые для исправления реестровых ошибок в сведениях о местоположении их границ

1. Сведения о характерных точках границ уточняемого земельного участка с кадастровым номером 16:16:081001:1012 :

Система координат МСК-16, зона 1					Зона № 1		
Обозначение характерных точек границ	Координаты, м				Метод определения координат	Формулы, примененные для расчета средней квадратической погрешности определения координат характерных точек границ (Mt), с подставленными в такие формулы значениями и итоговые (вычисленные) значения Mt, м	Описание закрепления точки
	содержатся в Едином государственном реестре недвижимости		определены в результате выполнения комплексных кадастровых работ				
	X	Y	X	Y			
1	2	3	4	5	6	7	8
220	491795.50	1319522.60	491795.50	1319522.60	Метод спутниковых геодезических измерений (определений)	$Mt = \sqrt{(m_0^2 + m_1^2)}$	Долговременный межевой знак
218	491806.30	1319510.20	491806.30	1319510.20	Метод спутниковых геодезических измерений (определений)	$Mt = \sqrt{(m_0^2 + m_1^2)}$	Долговременный межевой знак
159	491827.90	1319523.60	491828.24	1319523.65	Метод спутниковых геодезических измерений (определений)	$Mt = \sqrt{(m_0^2 + m_1^2)}$	Долговременный межевой знак
153	491817.60	1319535.90	491817.47	1319535.98	Метод спутниковых геодезических измерений (определений)	$Mt = \sqrt{(m_0^2 + m_1^2)}$	Долговременный межевой знак
221	491800.70	1319525.70	-	-	-	7.5	-
220	491795.50	1319522.60	491795.50	1319522.60	Метод спутниковых геодезических измерений (определений)	$Mt = \sqrt{(m_0^2 + m_1^2)}$	Долговременный межевой знак

2. Сведения о частях границ уточняемого земельного участка с кадастровым номером 16:16:081001:1012 :

Обозначение части границ		Горизонтальное проложение (S), м	Описание прохождения части границ	Сведения о согласовании местоположения границ (согласовано/спорное)
от т.	до т.			
1	2	3	4	5
220	218	16.44	-	-
218	159	25.73	-	-
159	153	16.37	-	-
153	220	25.72	-	-

3. Сведения о характеристиках уточняемого земельного участка с кадастровым номером 16:16:081001:1012 :		
№ п/п	Наименование характеристики	Значение характеристики
1	2	3
1.	Адрес земельного участка	-
1.1.	Сведения о местоположении земельного участка (при отсутствии адреса) в структурированном в соответствии с федеральной информационной адресной системой виде	-
1.2.	Дополнительные сведения о местоположении земельного участка	-
2.	Площадь земельного участка ± величина погрешности определения (вычисления) площади ($P \pm \Delta P$), м ²	416 ± 14
3.	Формула, примененная для расчета предельной допустимой погрешности определения площади земельного участка, с подставленными значениями и итоговые (вычисленные) значения (ΔP), м ²	$\Delta P = 3.5 * M_t * \sqrt{P} = 3.5 * 0,2 * \sqrt{416} = 14$
4.	Площадь земельного участка согласно сведениям Единого государственного реестра недвижимости ($P_{\text{кад}}$), м ²	409
5.	Оценка расхождения P и $P_{\text{кад}}$ ($P - P_{\text{кад}}$), м ²	7
6.	Предельные минимальный и максимальный размеры земельного участка ($P_{\text{мин}}$ и $P_{\text{макс}}$), м ²	- -
7.	Кадастровый номер или иной государственный учетный номер (инвентарный) объекта недвижимости, расположенного на земельном участке	16:16:081001:1343
8.	Вид (виды) разрешенного использования	Садоводство
8.1.	Дополнительные сведения об использовании земельного участка	-
9.	Сведения о земельных участках (землях общего пользования, территории общего пользования), посредством которых обеспечивается доступ	Земли общего пользования
10.	Иные сведения	-
4. Пояснения к сведениям об уточняемом земельном участке с кадастровым номером 16:16:081001:1012 :		
1.	-	

Сведения об уточняемых земельных участках, необходимые для исправления реестровых ошибок в сведениях о местоположении их границ

1. Сведения о характерных точках границ уточняемого земельного участка с кадастровым номером 16:16:000000:9543 :

Система координат МСК-16, зона 1					Зона № 1		
Обозначение характерных точек границ	Координаты, м				Метод определения координат	Формулы, примененные для расчета средней квадратической погрешности определения координат характерных точек границ (Mt), с подставленными в такие формулы значениями и итоговые (вычисленные) значения Mt, м	Описание закрепления точки
	содержатся в Едином государственном реестре недвижимости		определены в результате выполнения комплексных кадастровых работ				
	X	Y	X	Y			
1	2	3	4	5	6	7	8
222	491974.18	1319444.23	491974.18	1319444.23	Метод спутниковых геодезических измерений (определений)	$Mt = \sqrt{(m_0^2 + m_1^2)}$	Долговременный межевой знак
223	491976.23	1319465.03	491976.21	1319465.08	Метод спутниковых геодезических измерений (определений)	$Mt = \sqrt{(m_0^2 + m_1^2)}$	Долговременный межевой знак
224	491976.73	1319473.20	491976.66	1319473.20	Метод спутниковых геодезических измерений (определений)	$Mt = \sqrt{(m_0^2 + m_1^2)}$	Долговременный межевой знак
225	491978.71	1319479.03	491979.03	1319481.14	Метод спутниковых геодезических измерений (определений)	$Mt = \sqrt{(m_0^2 + m_1^2)}$	Долговременный межевой знак
226	491985.86	1319500.84	491982.30	1319490.54	Метод спутниковых геодезических измерений (определений)	$Mt = \sqrt{(m_0^2 + m_1^2)}$	Долговременный межевой знак
227	491983.14	1319502.07	491983.44	1319500.51	Метод спутниковых геодезических измерений (определений)	$Mt = \sqrt{(m_0^2 + m_1^2)}$	Долговременный межевой знак
42	491984.23	1319506.02	491984.23	1319506.02	Метод спутниковых геодезических измерений (определений)	$Mt = \sqrt{(m_0^2 + m_1^2)}$	Долговременный межевой знак
47	491980.58	1319504.27	-	-	-	0.20	-
46	491976.99	1319502.81	491976.99	1319502.81	Метод спутниковых геодезических измерений (определений)	$Mt = \sqrt{(m_0^2 + m_1^2)}$	Долговременный межевой знак
45	491962.78	1319495.21	491962.78	1319495.21	Метод спутниковых геодезических измерений (определений)	$Mt = \sqrt{(m_0^2 + m_1^2)}$	Долговременный межевой знак

1. Сведения о характерных точках границ уточняемого земельного участка с кадастровым номером 16:16:000000:9543 :							
Система координат МСК-16, зона 1							Зона № 1
Обозначение характерных точек границ	Координаты, м				Метод определения координат	Формулы, примененные для расчета средней квадратической погрешности определения координат характерных точек границ (Mt), с подставленными в такие формулы значениями и итоговые (вычисленные) значения Mt, м	Описание закрепления точки
	содержатся в Едином государственном реестре недвижимости		определены в результате выполнения комплексных кадастровых работ				
	X	Y	X	Y			
1	2	3	4	5	6	7	8
44	491952.94	1319507.04	491952.94	1319507.04	Метод спутниковых геодезических измерений (определений)	$Mt = \sqrt{(m_0^2 + m_1^2)}$	Долговременный межевой знак
228	491950.35	1319509.72	-	-	-	0.20	-
229	491942.49	1319519.27	491942.46	1319519.39	Метод спутниковых геодезических измерений (определений)	$Mt = \sqrt{(m_0^2 + m_1^2)}$	Долговременный межевой знак
52	491932.38	1319531.97	491932.38	1319531.97	Метод спутниковых геодезических измерений (определений)	$Mt = \sqrt{(m_0^2 + m_1^2)}$	Долговременный межевой знак
51	491922.11	1319543.79	491922.11	1319543.79	Метод спутниковых геодезических измерений (определений)	$Mt = \sqrt{(m_0^2 + m_1^2)}$	Долговременный межевой знак
230	491917.55	1319548.92	-	-	-	0.20	-
231	491912.44	1319555.02	491912.42	1319555.03	Метод спутниковых геодезических измерений (определений)	$Mt = \sqrt{(m_0^2 + m_1^2)}$	Долговременный межевой знак
232	491908.34	1319559.88	491908.34	1319559.88	Метод спутниковых геодезических измерений (определений)	$Mt = \sqrt{(m_0^2 + m_1^2)}$	Долговременный межевой знак
233	491904.67	1319564.30	491904.67	1319564.30	Метод спутниковых геодезических измерений (определений)	$Mt = \sqrt{(m_0^2 + m_1^2)}$	Долговременный межевой знак
56	491901.62	1319567.70	491901.91	1319567.62	Метод спутниковых геодезических измерений (определений)	$Mt = \sqrt{(m_0^2 + m_1^2)}$	Долговременный межевой знак
55	491891.11	1319579.96	-	-	-	0.20	-
61	491890.88	1319580.86	491890.88	1319580.86	Метод спутниковых геодезических измерений (определений)	$Mt = \sqrt{(m_0^2 + m_1^2)}$	Долговременный межевой знак

1. Сведения о характерных точках границ уточняемого земельного участка с кадастровым номером 16:16:000000:9543 :							
Система координат МСК-16, зона 1							Зона № 1
Обозначение характерных точек границ	Координаты, м				Метод определения координат	Формулы, примененные для расчета средней квадратической погрешности определения координат характерных точек границ (Mt), с подставленными в такие формулы значениями и итоговые (вычисленные) значения Mt, м	Описание закрепления точки
	содержатся в Едином государственном реестре недвижимости		определены в результате выполнения комплексных кадастровых работ				
	X	Y	X	Y			
1	2	3	4	5	6	7	8
60	491880.70	1319592.91	491880.59	1319592.84	Метод спутниковых геодезических измерений (определений)	$Mt = \sqrt{(m_0^2 + m_1^2)}$	Долговременный межевой знак
234	491881.34	1319593.56	-	-	-	0.20	-
59	491901.02	1319606.85	-	-	-	0.20	-
235	491901.37	1319606.48	-	-	-	0.20	-
236	491902.37	1319607.24	491902.25	1319606.99	Метод спутниковых геодезических измерений (определений)	$Mt = \sqrt{(m_0^2 + m_1^2)}$	Долговременный межевой знак
237	491901.62	1319608.25	491901.62	1319608.25	Метод спутниковых геодезических измерений (определений)	$Mt = \sqrt{(m_0^2 + m_1^2)}$	Долговременный межевой знак
238	491899.78	1319609.45	491899.77	1319609.44	Метод спутниковых геодезических измерений (определений)	$Mt = \sqrt{(m_0^2 + m_1^2)}$	Долговременный межевой знак
239	491886.62	1319600.48	491886.62	1319600.48	Метод спутниковых геодезических измерений (определений)	$Mt = \sqrt{(m_0^2 + m_1^2)}$	Долговременный межевой знак
240	491880.29	1319596.80	491880.36	1319596.78	Метод спутниковых геодезических измерений (определений)	$Mt = \sqrt{(m_0^2 + m_1^2)}$	Долговременный межевой знак
241	491879.51	1319596.10	491879.48	1319596.19	Метод спутниковых геодезических измерений (определений)	$Mt = \sqrt{(m_0^2 + m_1^2)}$	Долговременный межевой знак
242	491878.12	1319596.21	491878.12	1319596.21	Метод спутниковых геодезических измерений (определений)	$Mt = \sqrt{(m_0^2 + m_1^2)}$	Долговременный межевой знак
243	491875.17	1319599.95	491875.17	1319599.95	Метод спутниковых геодезических измерений (определений)	$Mt = \sqrt{(m_0^2 + m_1^2)}$	Долговременный межевой знак

1. Сведения о характерных точках границ уточняемого земельного участка с кадастровым номером 16:16:000000:9543 :							
Система координат МСК-16, зона 1						Зона № 1	
Обозначение характерных точек границ	Координаты, м				Метод определения координат	Формулы, примененные для расчета средней квадратической погрешности определения координат характерных точек границ (Mt), с подставленными в такие формулы значениями и итоговые (вычисленные) значения Mt, м	Описание закрепления точки
	содержатся в Едином государственном реестре недвижимости		определены в результате выполнения комплексных кадастровых работ				
	X	Y	X	Y			
1	2	3	4	5	6	7	8
244	491872.03	1319604.39	491871.94	1319604.30	Метод спутниковых геодезических измерений (определений)	$Mt = \sqrt{(m_0^2 + m_1^2)}$	Долговременный межевой знак
66	491867.54	1319610.41	491867.56	1319610.27	Метод спутниковых геодезических измерений (определений)	$Mt = \sqrt{(m_0^2 + m_1^2)}$	Долговременный межевой знак
65	491857.20	1319622.57	491857.20	1319622.57	Метод спутниковых геодезических измерений (определений)	$Mt = \sqrt{(m_0^2 + m_1^2)}$	Долговременный межевой знак
245	491851.90	1319628.61	-	-	-	0.20	-
246	491845.92	1319635.70	491845.88	1319635.60	Метод спутниковых геодезических измерений (определений)	$Mt = \sqrt{(m_0^2 + m_1^2)}$	Долговременный межевой знак
247	491840.97	1319641.37	-	-	-	0.20	-
248	491836.05	1319647.39	491835.64	1319648.20	Метод спутниковых геодезических измерений (определений)	$Mt = \sqrt{(m_0^2 + m_1^2)}$	Долговременный межевой знак
249	491833.59	1319650.64	491833.59	1319650.64	Метод спутниковых геодезических измерений (определений)	$Mt = \sqrt{(m_0^2 + m_1^2)}$	Долговременный межевой знак
250	491829.71	1319655.06	491829.71	1319655.06	Метод спутниковых геодезических измерений (определений)	$Mt = \sqrt{(m_0^2 + m_1^2)}$	Долговременный межевой знак
251	491853.96	1319674.39	491853.96	1319674.39	Метод спутниковых геодезических измерений (определений)	$Mt = \sqrt{(m_0^2 + m_1^2)}$	Долговременный межевой знак
252	491845.86	1319685.81	491845.86	1319685.81	Метод спутниковых геодезических измерений (определений)	$Mt = \sqrt{(m_0^2 + m_1^2)}$	Долговременный межевой знак

1. Сведения о характерных точках границ уточняемого земельного участка с кадастровым номером 16:16:000000:9543 :							
Система координат МСК-16, зона 1							Зона № 1
Обозначение характерных точек границ	Координаты, м				Метод определения координат	Формулы, примененные для расчета средней квадратической погрешности определения координат характерных точек границ (Mt), с подставленными в такие формулы значениями и итоговые (вычисленные) значения Mt, м	Описание закрепления точки
	содержатся в Едином государственном реестре недвижимости		определены в результате выполнения комплексных кадастровых работ				
	X	Y	X	Y			
1	2	3	4	5	6	7	8
253	491823.42	1319662.77	491823.67	1319662.97	Метод спутниковых геодезических измерений (определений)	$Mt = \sqrt{(m_0^2 + m_1^2)}$	Долговременный межевой знак
254	491808.79	1319652.97	-	-	-	0.20	-
5	491790.03	1319640.23	491790.33	1319640.52	Метод спутниковых геодезических измерений (определений)	$Mt = \sqrt{(m_0^2 + m_1^2)}$	Долговременный межевой знак
6	491790.23	1319639.97	491779.94	1319632.32	Метод спутниковых геодезических измерений (определений)	$Mt = \sqrt{(m_0^2 + m_1^2)}$	Долговременный межевой знак
n1У	-	-	491773.69	1319627.80	Метод спутниковых геодезических измерений (определений)	$Mt = \sqrt{(m_0^2 + m_1^2)}$	Долговременный межевой знак
8	491761.39	1319619.96	491761.54	1319620.02	Метод спутниковых геодезических измерений (определений)	$Mt = \sqrt{(m_0^2 + m_1^2)}$	Долговременный межевой знак
10	491738.14	1319603.23	491752.95	1319613.82	Метод спутниковых геодезических измерений (определений)	$Mt = \sqrt{(m_0^2 + m_1^2)}$	Долговременный межевой знак
255	491729.64	1319597.11	491729.70	1319597.09	Метод спутниковых геодезических измерений (определений)	$Mt = \sqrt{(m_0^2 + m_1^2)}$	Долговременный межевой знак
256	491703.91	1319580.84	491706.16	1319580.66	Метод спутниковых геодезических измерений (определений)	$Mt = \sqrt{(m_0^2 + m_1^2)}$	Долговременный межевой знак
257	491673.28	1319559.19	491703.70	1319580.82	Метод спутниковых геодезических измерений (определений)	$Mt = \sqrt{(m_0^2 + m_1^2)}$	Долговременный межевой знак
258	491672.82	1319559.73	-	-	-	0.20	-

1. Сведения о характерных точках границ уточняемого земельного участка с кадастровым номером 16:16:000000:9543 :

Система координат МСК-16, зона 1						Зона № 1	
Обозначение характерных точек границ	Координаты, м				Метод определения координат	Формулы, примененные для расчета средней квадратической погрешности определения координат характерных точек границ (Mt), с подставленными в такие формулы значениями и итоговые (вычисленные) значения Mt, м	Описание закрепления точки
	содержатся в Едином государственном реестре недвижимости		определены в результате выполнения комплексных кадастровых работ				
	X	Y	X	Y			
1	2	3	4	5	6	7	8
259	491671.69	1319561.01	491672.73	1319559.43	Метод спутниковых геодезических измерений (определений)	$Mt = \sqrt{(m_0^2 + m_1^2)}$	Долговременный межевой знак
14	491671.39	1319560.80	491671.77	1319560.58	Метод спутниковых геодезических измерений (определений)	$Mt = \sqrt{(m_0^2 + m_1^2)}$	Долговременный межевой знак
13	491664.38	1319569.48	491664.38	1319569.48	Метод спутниковых геодезических измерений (определений)	$Mt = \sqrt{(m_0^2 + m_1^2)}$	Долговременный межевой знак
260	491664.56	1319569.61	-	-	-	0.20	-
261	491664.44	1319569.75	-	-	-	0.20	-
262	491660.40	1319566.90	491660.43	1319566.88	Метод спутниковых геодезических измерений (определений)	$Mt = \sqrt{(m_0^2 + m_1^2)}$	Долговременный межевой знак
17	491660.18	1319566.70	491660.33	1319566.60	Метод спутниковых геодезических измерений (определений)	$Mt = \sqrt{(m_0^2 + m_1^2)}$	Долговременный межевой знак
16	491667.92	1319555.79	491668.01	1319555.90	Метод спутниковых геодезических измерений (определений)	$Mt = \sqrt{(m_0^2 + m_1^2)}$	Долговременный межевой знак
15	491655.97	1319546.93	491655.97	1319546.93	Метод спутниковых геодезических измерений (определений)	$Mt = \sqrt{(m_0^2 + m_1^2)}$	Долговременный межевой знак
20	491640.32	1319536.16	491640.32	1319536.16	Метод спутниковых геодезических измерений (определений)	$Mt = \sqrt{(m_0^2 + m_1^2)}$	Долговременный межевой знак
263	491626.39	1319526.45	-	-	-	0.20	-
264	491624.23	1319524.70	-	-	-	0.20	-

1. Сведения о характерных точках границ уточняемого земельного участка с кадастровым номером 16:16:000000:9543 :							
Система координат МСК-16, зона 1							Зона № 1
Обозначение характерных точек границ	Координаты, м				Метод определения координат	Формулы, примененные для расчета средней квадратической погрешности определения координат характерных точек границ (Mt), с подставленными в такие формулы значениями и итоговые (вычисленные) значения Mt, м	Описание закрепления точки
	содержатся в Едином государственном реестре недвижимости		определены в результате выполнения комплексных кадастровых работ				
	X	Y	X	Y			
1	2	3	4	5	6	7	8
265	491621.99	1319522.85	491613.02	1319516.22	Метод спутниковых геодезических измерений (определений)	$Mt = \sqrt{(m_0^2 + m_1^2)}$	Долговременный межевой знак
266	491616.86	1319519.09	491603.53	1319508.37	Метод спутниковых геодезических измерений (определений)	$Mt = \sqrt{(m_0^2 + m_1^2)}$	Долговременный межевой знак
н19У	-	-	491578.66	1319490.68	Метод спутниковых геодезических измерений (определений)	$Mt = \sqrt{(m_0^2 + m_1^2)}$	Долговременный межевой знак
н24У	-	-	491555.37	1319472.90	Метод спутниковых геодезических измерений (определений)	$Mt = \sqrt{(m_0^2 + m_1^2)}$	Долговременный межевой знак
21	491547.33	1319469.68	491547.33	1319469.68	Метод спутниковых геодезических измерений (определений)	$Mt = \sqrt{(m_0^2 + m_1^2)}$	Долговременный межевой знак
26	491539.40	1319463.00	491539.40	1319463.00	Метод спутниковых геодезических измерений (определений)	$Mt = \sqrt{(m_0^2 + m_1^2)}$	Долговременный межевой знак
267	491521.72	1319446.77	491521.23	1319445.24	Метод спутниковых геодезических измерений (определений)	$Mt = \sqrt{(m_0^2 + m_1^2)}$	Долговременный межевой знак
268	491504.04	1319431.94	491503.95	1319431.89	Метод спутниковых геодезических измерений (определений)	$Mt = \sqrt{(m_0^2 + m_1^2)}$	Долговременный межевой знак
269	491499.31	1319428.08	-	-	-	0.20	-
270	491497.03	1319426.26	-	-	-	0.20	-
271	491494.65	1319424.20	-	-	-	0.20	-
272	491491.23	1319421.37	-	-	-	0.20	-

1. Сведения о характерных точках границ уточняемого земельного участка с кадастровым номером 16:16:000000:9543 :							
Система координат МСК-16, зона 1							Зона № 1
Обозначение характерных точек границ	Координаты, м				Метод определения координат	Формулы, примененные для расчета средней квадратической погрешности определения координат характерных точек границ (Mt), с подставленными в такие формулы значениями и итоговые (вычисленные) значения Mt, м	Описание закрепления точки
	содержатся в Едином государственном реестре недвижимости		определены в результате выполнения комплексных кадастровых работ				
	X	Y	X	Y			
1	2	3	4	5	6	7	8
273	491487.30	1319418.19	491487.46	1319418.34	Метод спутниковых геодезических измерений (определений)	$Mt = \sqrt{(m_0^2 + m_1^2)}$	Долговременный межевой знак
274	491483.42	1319414.95	491483.42	1319414.95	Метод спутниковых геодезических измерений (определений)	$Mt = \sqrt{(m_0^2 + m_1^2)}$	Долговременный межевой знак
275	491483.05	1319414.98	-	-	-	0.20	-
276	491481.94	1319413.84	491481.94	1319413.84	Метод спутниковых геодезических измерений (определений)	$Mt = \sqrt{(m_0^2 + m_1^2)}$	Долговременный межевой знак
277	491476.26	1319409.04	491476.26	1319409.04	Метод спутниковых геодезических измерений (определений)	$Mt = \sqrt{(m_0^2 + m_1^2)}$	Долговременный межевой знак
278	491474.67	1319407.37	491474.67	1319407.37	Метод спутниковых геодезических измерений (определений)	$Mt = \sqrt{(m_0^2 + m_1^2)}$	Долговременный межевой знак
27	491466.97	1319400.29	491466.85	1319400.19	Метод спутниковых геодезических измерений (определений)	$Mt = \sqrt{(m_0^2 + m_1^2)}$	Долговременный межевой знак
279	491453.47	1319389.07	491453.49	1319389.12	Метод спутниковых геодезических измерений (определений)	$Mt = \sqrt{(m_0^2 + m_1^2)}$	Долговременный межевой знак
280	491454.14	1319388.12	491454.19	1319388.24	Метод спутниковых геодезических измерений (определений)	$Mt = \sqrt{(m_0^2 + m_1^2)}$	Долговременный межевой знак
36	491441.90	1319376.80	491441.92	1319376.70	Метод спутниковых геодезических измерений (определений)	$Mt = \sqrt{(m_0^2 + m_1^2)}$	Долговременный межевой знак

1. Сведения о характерных точках границ уточняемого земельного участка с кадастровым номером 16:16:000000:9543 :							
Система координат МСК-16, зона 1							Зона № 1
Обозначение характерных точек границ	Координаты, м				Метод определения координат	Формулы, примененные для расчета средней квадратической погрешности определения координат характерных точек границ (Mt), с подставленными в такие формулы значениями и итоговые (вычисленные) значения Mt, м	Описание закрепления точки
	содержатся в Едином государственном реестре недвижимости		определены в результате выполнения комплексных кадастровых работ				
	X	Y	X	Y			
1	2	3	4	5	6	7	8
35	491430.90	1319367.70	491431.07	1319367.45	Метод спутниковых геодезических измерений (определений)	$Mt = \sqrt{(m_0^2 + m_1^2)}$	Долговременный межевой знак
39	491419.78	1319358.65	491420.19	1319358.66	Метод спутниковых геодезических измерений (определений)	$Mt = \sqrt{(m_0^2 + m_1^2)}$	Долговременный межевой знак
39	-	-	491419.88	1319358.41	Метод спутниковых геодезических измерений (определений)	$Mt = \sqrt{(m_0^2 + m_1^2)}$	Долговременный межевой знак
281	491401.74	1319339.51	491401.74	1319341.81	Метод спутниковых геодезических измерений (определений)	$Mt = \sqrt{(m_0^2 + m_1^2)}$	Долговременный межевой знак
282	491391.54	1319353.93	491391.74	1319353.55	Метод спутниковых геодезических измерений (определений)	$Mt = \sqrt{(m_0^2 + m_1^2)}$	Долговременный межевой знак
283	491388.02	1319358.51	491390.93	1319354.54	Метод спутниковых геодезических измерений (определений)	$Mt = \sqrt{(m_0^2 + m_1^2)}$	Долговременный межевой знак
н49У	-	-	491378.85	1319369.35	Метод спутниковых геодезических измерений (определений)	$Mt = \sqrt{(m_0^2 + m_1^2)}$	Долговременный межевой знак
284	491377.91	1319370.78	491377.91	1319370.78	Метод спутниковых геодезических измерений (определений)	$Mt = \sqrt{(m_0^2 + m_1^2)}$	Долговременный межевой знак
285	491377.28	1319370.41	491377.28	1319370.41	Метод спутниковых геодезических измерений (определений)	$Mt = \sqrt{(m_0^2 + m_1^2)}$	Долговременный межевой знак
286	491372.66	1319366.70	491372.52	1319366.34	Метод спутниковых геодезических измерений (определений)	$Mt = \sqrt{(m_0^2 + m_1^2)}$	Долговременный межевой знак

1. Сведения о характерных точках границ уточняемого земельного участка с кадастровым номером 16:16:000000:9543 :							
Система координат МСК-16, зона 1							Зона № 1
Обозначение характерных точек границ	Координаты, м				Метод определения координат	Формулы, примененные для расчета средней квадратической погрешности определения координат характерных точек границ (Mt), с подставленными в такие формулы значениями и итоговые (вычисленные) значения Mt, м	Описание закрепления точки
	содержатся в Едином государственном реестре недвижимости		определены в результате выполнения комплексных кадастровых работ				
	X	Y	X	Y			
1	2	3	4	5	6	7	8
287	491375.11	1319364.57	491379.17	1319359.14	Метод спутниковых геодезических измерений (определений)	$Mt = \sqrt{(m_0^2 + m_1^2)}$	Долговременный межевой знак
288	491379.17	1319359.14	491384.30	1319353.32	Метод спутниковых геодезических измерений (определений)	$Mt = \sqrt{(m_0^2 + m_1^2)}$	Долговременный межевой знак
289	491387.02	1319350.26	491387.02	1319350.26	Метод спутниковых геодезических измерений (определений)	$Mt = \sqrt{(m_0^2 + m_1^2)}$	Долговременный межевой знак
290	491397.44	1319334.98	491397.43	1319335.00	Метод спутниковых геодезических измерений (определений)	$Mt = \sqrt{(m_0^2 + m_1^2)}$	Долговременный межевой знак
1284	-	-	491383.09	1319316.45	Метод спутниковых геодезических измерений (определений)	$Mt = \sqrt{(m_0^2 + m_1^2)}$	Долговременный межевой знак
291	491368.34	1319297.40	491368.34	1319297.40	Метод спутниковых геодезических измерений (определений)	$Mt = \sqrt{(m_0^2 + m_1^2)}$	Долговременный межевой знак
292	491365.89	1319299.44	491365.89	1319299.44	Метод спутниковых геодезических измерений (определений)	$Mt = \sqrt{(m_0^2 + m_1^2)}$	Долговременный межевой знак
293	491348.62	1319316.58	491349.76	1319315.82	Метод спутниковых геодезических измерений (определений)	$Mt = \sqrt{(m_0^2 + m_1^2)}$	Долговременный межевой знак
294	491332.05	1319333.98	491332.40	1319334.26	Метод спутниковых геодезических измерений (определений)	$Mt = \sqrt{(m_0^2 + m_1^2)}$	Долговременный межевой знак
295	491329.41	1319331.84	491329.46	1319331.69	Метод спутниковых геодезических измерений (определений)	$Mt = \sqrt{(m_0^2 + m_1^2)}$	Долговременный межевой знак

1. Сведения о характерных точках границ уточняемого земельного участка с кадастровым номером 16:16:000000:9543 :							
Система координат МСК-16, зона 1							Зона № 1
Обозначение характерных точек границ	Координаты, м				Метод определения координат	Формулы, примененные для расчета средней квадратической погрешности определения координат характерных точек границ (Mt), с подставленными в такие формулы значениями и итоговые (вычисленные) значения Mt, м	Описание закрепления точки
	содержатся в Едином государственном реестре недвижимости		определены в результате выполнения комплексных кадастровых работ				
	X	Y	X	Y			
1	2	3	4	5	6	7	8
296	491346.37	1319312.87	491346.51	1319312.69	Метод спутниковых геодезических измерений (определений)	$Mt = \sqrt{(m_0^2 + m_1^2)}$	Долговременный межевой знак
н273У	-	-	491351.22	1319307.47	Метод спутниковых геодезических измерений (определений)	$Mt = \sqrt{(m_0^2 + m_1^2)}$	Долговременный межевой знак
297	491361.89	1319296.14	491361.79	1319296.11	Метод спутниковых геодезических измерений (определений)	$Mt = \sqrt{(m_0^2 + m_1^2)}$	Долговременный межевой знак
298	491351.47	1319285.78	-	-	-	0.20	-
299	491342.10	1319277.84	-	-	-	0.20	-
н274У	-	-	491341.64	1319276.18	Метод спутниковых геодезических измерений (определений)	$Mt = \sqrt{(m_0^2 + m_1^2)}$	Долговременный межевой знак
300	491348.14	1319270.87	491347.60	1319269.27	Метод спутниковых геодезических измерений (определений)	$Mt = \sqrt{(m_0^2 + m_1^2)}$	Долговременный межевой знак
301	491356.16	1319278.36	491355.98	1319278.17	Метод спутниковых геодезических измерений (определений)	$Mt = \sqrt{(m_0^2 + m_1^2)}$	Долговременный межевой знак
302	491359.06	1319275.11	491361.51	1319272.35	Метод спутниковых геодезических измерений (определений)	$Mt = \sqrt{(m_0^2 + m_1^2)}$	Долговременный межевой знак
303	491363.87	1319269.70	-	-	-	0.20	-
н275У	-	-	491364.87	1319268.64	Метод спутниковых геодезических измерений (определений)	$Mt = \sqrt{(m_0^2 + m_1^2)}$	Долговременный межевой знак
304	491367.67	1319264.87	491366.35	1319266.47	Метод спутниковых геодезических измерений (определений)	$Mt = \sqrt{(m_0^2 + m_1^2)}$	Долговременный межевой знак

1. Сведения о характерных точках границ уточняемого земельного участка с кадастровым номером 16:16:000000:9543 :

Система координат МСК-16, зона 1						Зона № 1	
Обозначение характерных точек границ	Координаты, м				Метод определения координат	Формулы, примененные для расчета средней квадратической погрешности определения координат характерных точек границ (Mt), с подставленными в такие формулы значениями и итоговые (вычисленные) значения Mt, м	Описание закрепления точки
	содержатся в Едином государственном реестре недвижимости		определены в результате выполнения комплексных кадастровых работ				
	X	Y	X	Y			
1	2	3	4	5	6	7	8
305	491371.77	1319260.17	-	-	-	0.20	-
306	491372.00	1319260.30	491371.82	1319260.18	Метод спутниковых геодезических измерений (определений)	$Mt = \sqrt{(m_0^2 + m_1^2)}$	Долговременный межевой знак
307	491382.30	1319247.50	491382.16	1319247.27	Метод спутниковых геодезических измерений (определений)	$Mt = \sqrt{(m_0^2 + m_1^2)}$	Долговременный межевой знак
308	491384.18	1319244.26	-	-	-	0.20	-
309	491385.31	1319239.29	491384.69	1319243.30	Метод спутниковых геодезических измерений (определений)	$Mt = \sqrt{(m_0^2 + m_1^2)}$	Долговременный межевой знак
310	491387.21	1319234.78	-	-	-	0.20	-
311	491389.80	1319228.86	491388.79	1319231.83	Метод спутниковых геодезических измерений (определений)	$Mt = \sqrt{(m_0^2 + m_1^2)}$	Долговременный межевой знак
312	491391.55	1319223.94	491391.98	1319223.46	Метод спутниковых геодезических измерений (определений)	$Mt = \sqrt{(m_0^2 + m_1^2)}$	Долговременный межевой знак
313	491392.44	1319221.73	491394.03	1319216.76	Метод спутниковых геодезических измерений (определений)	$Mt = \sqrt{(m_0^2 + m_1^2)}$	Долговременный межевой знак
314	491399.37	1319201.64	491398.95	1319201.52	Метод спутниковых геодезических измерений (определений)	$Mt = \sqrt{(m_0^2 + m_1^2)}$	Долговременный межевой знак
315	491402.66	1319191.58	-	-	-	0.20	-
316	491403.20	1319191.70	-	-	-	0.20	-
317	491407.10	1319175.40	491403.24	1319186.07	Метод спутниковых геодезических измерений (определений)	$Mt = \sqrt{(m_0^2 + m_1^2)}$	Долговременный межевой знак

1. Сведения о характерных точках границ уточняемого земельного участка с кадастровым номером 16:16:000000:9543 :							
Система координат МСК-16, зона 1							Зона № 1
Обозначение характерных точек границ	Координаты, м				Метод определения координат	Формулы, примененные для расчета средней квадратической погрешности определения координат характерных точек границ (Mt), с подставленными в такие формулы значениями и итоговые (вычисленные) значения Mt, м	Описание закрепления точки
	содержатся в Едином государственном реестре недвижимости		определены в результате выполнения комплексных кадастровых работ				
	X	Y	X	Y			
1	2	3	4	5	6	7	8
318	491408.58	1319169.08	491407.84	1319170.88	Метод спутниковых геодезических измерений (определений)	$Mt = \sqrt{(m_0^2 + m_1^2)}$	Долговременный межевой знак
319	491408.82	1319169.19	-	-	-	0.20	-
320	491412.03	1319155.79	491412.68	1319156.03	Метод спутниковых геодезических измерений (определений)	$Mt = \sqrt{(m_0^2 + m_1^2)}$	Долговременный межевой знак
321	491417.44	1319140.23	491417.54	1319140.41	Метод спутниковых геодезических измерений (определений)	$Mt = \sqrt{(m_0^2 + m_1^2)}$	Долговременный межевой знак
322	491423.00	1319123.04	491423.05	1319122.98	Метод спутниковых геодезических измерений (определений)	$Mt = \sqrt{(m_0^2 + m_1^2)}$	Долговременный межевой знак
н276У	-	-	491423.75	1319120.40	Метод спутниковых геодезических измерений (определений)	$Mt = \sqrt{(m_0^2 + m_1^2)}$	Долговременный межевой знак
н277У	-	-	491425.91	1319113.91	Метод спутниковых геодезических измерений (определений)	$Mt = \sqrt{(m_0^2 + m_1^2)}$	Долговременный межевой знак
323	491423.10	1319122.74	-	-	-	0.20	-
324	491424.06	1319123.20	-	-	-	0.20	-
325	491430.24	1319103.93	-	-	-	0.20	-
326	491428.95	1319103.47	491428.94	1319103.90	Метод спутниковых геодезических измерений (определений)	$Mt = \sqrt{(m_0^2 + m_1^2)}$	Долговременный межевой знак
327	491432.82	1319091.53	491432.77	1319091.52	Метод спутниковых геодезических измерений (определений)	$Mt = \sqrt{(m_0^2 + m_1^2)}$	Долговременный межевой знак

1. Сведения о характерных точках границ уточняемого земельного участка с кадастровым номером 16:16:000000:9543 :							
Система координат МСК-16, зона 1						Зона № 1	
Обозначение характерных точек границ	Координаты, м				Метод определения координат	Формулы, примененные для расчета средней квадратической погрешности определения координат характерных точек границ (Mt), с подставленными в такие формулы значениями и итоговые (вычисленные) значения Mt, м	Описание закрепления точки
	содержатся в Едином государственном реестре недвижимости		определены в результате выполнения комплексных кадастровых работ				
	X	Y	X	Y			
1	2	3	4	5	6	7	8
н278У	-	-	491434.22	1319086.75	Метод спутниковых геодезических измерений (определений)	$Mt = \sqrt{(m_0^2 + m_1^2)}$	Долговременный межевой знак
328	491434.88	1319084.99	491434.76	1319084.97	Метод спутниковых геодезических измерений (определений)	$Mt = \sqrt{(m_0^2 + m_1^2)}$	Долговременный межевой знак
329	491439.25	1319087.01	491439.25	1319087.01	Метод спутниковых геодезических измерений (определений)	$Mt = \sqrt{(m_0^2 + m_1^2)}$	Долговременный межевой знак
330	491440.78	1319087.42	491439.77	1319087.18	Метод спутниковых геодезических измерений (определений)	$Mt = \sqrt{(m_0^2 + m_1^2)}$	Долговременный межевой знак
331	491433.13	1319108.50	-	-	-	0.20	-
332	491427.16	1319125.89	491432.74	1319109.40	Метод спутниковых геодезических измерений (определений)	$Mt = \sqrt{(m_0^2 + m_1^2)}$	Долговременный межевой знак
333	491427.03	1319126.36	491429.68	1319117.02	Метод спутниковых геодезических измерений (определений)	$Mt = \sqrt{(m_0^2 + m_1^2)}$	Долговременный межевой знак
334	491426.57	1319126.20	491427.06	1319125.58	Метод спутниковых геодезических измерений (определений)	$Mt = \sqrt{(m_0^2 + m_1^2)}$	Долговременный межевой знак
335	491422.13	1319142.48	491422.14	1319142.45	Метод спутниковых геодезических измерений (определений)	$Mt = \sqrt{(m_0^2 + m_1^2)}$	Долговременный межевой знак
336	491417.24	1319157.69	491417.24	1319157.69	Метод спутниковых геодезических измерений (определений)	$Mt = \sqrt{(m_0^2 + m_1^2)}$	Долговременный межевой знак

1. Сведения о характерных точках границ уточняемого земельного участка с кадастровым номером 16:16:000000:9543 :

Система координат МСК-16, зона 1						Зона № 1	
Обозначение характерных точек границ	Координаты, м				Метод определения координат	Формулы, примененные для расчета средней квадратической погрешности определения координат характерных точек границ (Mt), с подставленными в такие формулы значениями и итоговые (вычисленные) значения Mt, м	Описание закрепления точки
	содержатся в Едином государственном реестре недвижимости		определены в результате выполнения комплексных кадастровых работ				
	X	Y	X	Y			
1	2	3	4	5	6	7	8
337	491412.09	1319173.46	491412.09	1319173.46	Метод спутниковых геодезических измерений (определений)	$Mt = \sqrt{(m_0^2 + m_1^2)}$	Долговременный межевой знак
338	491410.06	1319179.66	491410.06	1319179.66	Метод спутниковых геодезических измерений (определений)	$Mt = \sqrt{(m_0^2 + m_1^2)}$	Долговременный межевой знак
339	491407.20	1319188.63	491407.20	1319188.63	Метод спутниковых геодезических измерений (определений)	$Mt = \sqrt{(m_0^2 + m_1^2)}$	Долговременный межевой знак
340	491403.22	1319202.15	491403.33	1319202.25	Метод спутниковых геодезических измерений (определений)	$Mt = \sqrt{(m_0^2 + m_1^2)}$	Долговременный межевой знак
341	491399.20	1319215.88	491399.31	1319216.04	Метод спутниковых геодезических измерений (определений)	$Mt = \sqrt{(m_0^2 + m_1^2)}$	Долговременный межевой знак
н279У	-	-	491396.44	1319225.04	Метод спутниковых геодезических измерений (определений)	$Mt = \sqrt{(m_0^2 + m_1^2)}$	Долговременный межевой знак
н280У	-	-	491395.61	1319228.00	Метод спутниковых геодезических измерений (определений)	$Mt = \sqrt{(m_0^2 + m_1^2)}$	Долговременный межевой знак
342	491394.59	1319231.70	491394.51	1319231.76	Метод спутниковых геодезических измерений (определений)	$Mt = \sqrt{(m_0^2 + m_1^2)}$	Долговременный межевой знак
343	491391.98	1319239.73	491392.24	1319238.91	Метод спутниковых геодезических измерений (определений)	$Mt = \sqrt{(m_0^2 + m_1^2)}$	Долговременный межевой знак
344	491390.81	1319242.75	491390.74	1319243.17	Метод спутниковых геодезических измерений (определений)	$Mt = \sqrt{(m_0^2 + m_1^2)}$	Долговременный межевой знак

1. Сведения о характерных точках границ уточняемого земельного участка с кадастровым номером 16:16:000000:9543 :							
Система координат МСК-16, зона 1							Зона № 1
Обозначение характерных точек границ	Координаты, м				Метод определения координат	Формулы, примененные для расчета средней квадратической погрешности определения координат характерных точек границ (Mt), с подставленными в такие формулы значениями и итоговые (вычисленные) значения Mt, м	Описание закрепления точки
	содержатся в Едином государственном реестре недвижимости		определены в результате выполнения комплексных кадастровых работ				
	X	Y	X	Y			
1	2	3	4	5	6	7	8
н281У	-	-	491389.49	1319245.95	Метод спутниковых геодезических измерений (определений)	$Mt = \sqrt{(m_0^2 + m_1^2)}$	Долговременный межевой знак
345	491389.44	1319245.97	491389.21	1319246.32	Метод спутниковых геодезических измерений (определений)	$Mt = \sqrt{(m_0^2 + m_1^2)}$	Долговременный межевой знак
346	491383.82	1319253.54	-	-	-	0.20	-
347	491380.44	1319258.47	491379.79	1319258.98	Метод спутниковых геодезических измерений (определений)	$Mt = \sqrt{(m_0^2 + m_1^2)}$	Долговременный межевой знак
348	491373.48	1319265.58	491372.92	1319266.30	Метод спутниковых геодезических измерений (определений)	$Mt = \sqrt{(m_0^2 + m_1^2)}$	Долговременный межевой знак
н282У	-	-	491371.82	1319267.59	Метод спутниковых геодезических измерений (определений)	$Mt = \sqrt{(m_0^2 + m_1^2)}$	Долговременный межевой знак
349	491369.62	1319269.80	491369.62	1319269.80	Метод спутниковых геодезических измерений (определений)	$Mt = \sqrt{(m_0^2 + m_1^2)}$	Долговременный межевой знак
350	491360.74	1319281.82	491360.82	1319281.83	Метод спутниковых геодезических измерений (определений)	$Mt = \sqrt{(m_0^2 + m_1^2)}$	Долговременный межевой знак
351	491382.77	1319291.67	-	-	-	0.20	-
352	491398.55	1319298.78	491398.42	1319298.28	Метод спутниковых геодезических измерений (определений)	$Mt = \sqrt{(m_0^2 + m_1^2)}$	Долговременный межевой знак
353	491407.60	1319308.81	491398.52	1319298.73	Метод спутниковых геодезических измерений (определений)	$Mt = \sqrt{(m_0^2 + m_1^2)}$	Долговременный межевой знак

1. Сведения о характерных точках границ уточняемого земельного участка с кадастровым номером 16:16:000000:9543 :

Система координат МСК-16, зона 1						Зона № 1	
Обозначение характерных точек границ	Координаты, м				Метод определения координат	Формулы, примененные для расчета средней квадратической погрешности определения координат характерных точек границ (Mt), с подставленными в такие формулы значениями и итоговые (вычисленные) значения Mt, м	Описание закрепления точки
	содержатся в Едином государственном реестре недвижимости		определены в результате выполнения комплексных кадастровых работ				
	X	Y	X	Y			
1	2	3	4	5	6	7	8
н283У	-	-	491399.06	1319299.91	Метод спутниковых геодезических измерений (определений)	$Mt = \sqrt{(m_0^2 + m_1^2)}$	Долговременный межевой знак
354	491416.59	1319318.20	491416.59	1319318.20	Метод спутниковых геодезических измерений (определений)	$Mt = \sqrt{(m_0^2 + m_1^2)}$	Долговременный межевой знак
355	491420.27	1319314.66	-	-	-	0.20	-
356	491434.27	1319301.36	491434.27	1319301.36	Метод спутниковых геодезических измерений (определений)	$Mt = \sqrt{(m_0^2 + m_1^2)}$	Долговременный межевой знак
357	491441.44	1319294.51	491441.44	1319294.51	Метод спутниковых геодезических измерений (определений)	$Mt = \sqrt{(m_0^2 + m_1^2)}$	Долговременный межевой знак
358	491447.99	1319287.29	491447.99	1319287.29	Метод спутниковых геодезических измерений (определений)	$Mt = \sqrt{(m_0^2 + m_1^2)}$	Долговременный межевой знак
359	491450.01	1319285.06	491450.01	1319285.06	Метод спутниковых геодезических измерений (определений)	$Mt = \sqrt{(m_0^2 + m_1^2)}$	Долговременный межевой знак
360	491454.19	1319279.12	491454.19	1319279.12	Метод спутниковых геодезических измерений (определений)	$Mt = \sqrt{(m_0^2 + m_1^2)}$	Долговременный межевой знак
361	491456.62	1319275.20	491456.62	1319275.20	Метод спутниковых геодезических измерений (определений)	$Mt = \sqrt{(m_0^2 + m_1^2)}$	Долговременный межевой знак
362	491458.74	1319271.74	491458.74	1319271.74	Метод спутниковых геодезических измерений (определений)	$Mt = \sqrt{(m_0^2 + m_1^2)}$	Долговременный межевой знак

1. Сведения о характерных точках границ уточняемого земельного участка с кадастровым номером 16:16:000000:9543 :							
Система координат МСК-16, зона 1							Зона № 1
Обозначение характерных точек границ	Координаты, м				Метод определения координат	Формулы, примененные для расчета средней квадратической погрешности определения координат характерных точек границ (Mt), с подставленными в такие формулы значениями и итоговые (вычисленные) значения Mt, м	Описание закрепления точки
	содержатся в Едином государственном реестре недвижимости		определены в результате выполнения комплексных кадастровых работ				
	X	Y	X	Y			
1	2	3	4	5	6	7	8
363	491458.96	1319271.59	491458.96	1319271.59	Метод спутниковых геодезических измерений (определений)	$Mt = \sqrt{(m_0^2 + m_1^2)}$	Долговременный межевой знак
364	491462.53	1319267.18	491462.47	1319267.22	Метод спутниковых геодезических измерений (определений)	$Mt = \sqrt{(m_0^2 + m_1^2)}$	Долговременный межевой знак
365	491468.09	1319270.03	491465.56	1319269.04	Метод спутниковых геодезических измерений (определений)	$Mt = \sqrt{(m_0^2 + m_1^2)}$	Долговременный межевой знак
366	491463.17	1319274.83	491467.11	1319269.92	Метод спутниковых геодезических измерений (определений)	$Mt = \sqrt{(m_0^2 + m_1^2)}$	Долговременный межевой знак
367	491458.82	1319279.81	491459.45	1319280.49	Метод спутниковых геодезических измерений (определений)	$Mt = \sqrt{(m_0^2 + m_1^2)}$	Долговременный межевой знак
368	491446.40	1319292.38	491446.76	1319292.30	Метод спутниковых геодезических измерений (определений)	$Mt = \sqrt{(m_0^2 + m_1^2)}$	Долговременный межевой знак
н284У	-	-	491444.59	1319295.34	Метод спутниковых геодезических измерений (определений)	$Mt = \sqrt{(m_0^2 + m_1^2)}$	Долговременный межевой знак
369	491437.02	1319302.72	491437.18	1319302.79	Метод спутниковых геодезических измерений (определений)	$Mt = \sqrt{(m_0^2 + m_1^2)}$	Долговременный межевой знак
370	491425.43	1319315.21	491425.68	1319315.15	Метод спутниковых геодезических измерений (определений)	$Mt = \sqrt{(m_0^2 + m_1^2)}$	Долговременный межевой знак
371	491425.72	1319317.02	491425.79	1319316.95	Метод спутниковых геодезических измерений (определений)	$Mt = \sqrt{(m_0^2 + m_1^2)}$	Долговременный межевой знак

1. Сведения о характерных точках границ уточняемого земельного участка с кадастровым номером 16:16:000000:9543 :

Система координат МСК-16, зона 1						Зона № 1	
Обозначение характерных точек границ	Координаты, м				Метод определения координат	Формулы, примененные для расчета средней квадратической погрешности определения координат характерных точек границ (Mt), с подставленными в такие формулы значениями и итоговые (вычисленные) значения Mt, м	Описание закрепления точки
	содержатся в Едином государственном реестре недвижимости		определены в результате выполнения комплексных кадастровых работ				
	X	Y	X	Y			
1	2	3	4	5	6	7	8
372	491449.87	1319332.43	491449.91	1319332.39	Метод спутниковых геодезических измерений (определений)	$Mt = \sqrt{(m_0^2 + m_1^2)}$	Долговременный межевой знак
373	491460.19	1319338.46	-	-	-	0.20	-
374	491471.86	1319345.60	491471.94	1319345.72	Метод спутниковых геодезических измерений (определений)	$Mt = \sqrt{(m_0^2 + m_1^2)}$	Долговременный межевой знак
375	491475.16	1319343.20	491475.30	1319343.04	Метод спутниковых геодезических измерений (определений)	$Mt = \sqrt{(m_0^2 + m_1^2)}$	Долговременный межевой знак
376	491482.10	1319334.99	-	-	-	0.20	-
377	491482.40	1319335.20	491482.91	1319333.67	Метод спутниковых геодезических измерений (определений)	$Mt = \sqrt{(m_0^2 + m_1^2)}$	Долговременный межевой знак
378	491492.70	1319321.80	491492.78	1319321.37	Метод спутниковых геодезических измерений (определений)	$Mt = \sqrt{(m_0^2 + m_1^2)}$	Долговременный межевой знак
379	491504.01	1319309.04	491503.38	1319308.10	Метод спутниковых геодезических измерений (определений)	$Mt = \sqrt{(m_0^2 + m_1^2)}$	Долговременный межевой знак
380	491503.64	1319308.56	491510.09	1319300.85	Метод спутниковых геодезических измерений (определений)	$Mt = \sqrt{(m_0^2 + m_1^2)}$	Долговременный межевой знак
381	491514.76	1319295.66	-	-	-	0.20	-
382	491517.30	1319293.89	491518.62	1319292.52	Метод спутниковых геодезических измерений (определений)	$Mt = \sqrt{(m_0^2 + m_1^2)}$	Долговременный межевой знак
383	491518.60	1319292.60	-	-	-	0.20	-

1. Сведения о характерных точках границ уточняемого земельного участка с кадастровым номером 16:16:000000:9543 :							
Система координат МСК-16, зона 1							Зона № 1
Обозначение характерных точек границ	Координаты, м				Метод определения координат	Формулы, примененные для расчета средней квадратической погрешности определения координат характерных точек границ (Mt), с подставленными в такие формулы значениями и итоговые (вычисленные) значения Mt, м	Описание закрепления точки
	содержатся в Едином государственном реестре недвижимости		определены в результате выполнения комплексных кадастровых работ				
	X	Y	X	Y			
1	2	3	4	5	6	7	8
384	491520.27	1319290.45	491520.20	1319290.51	Метод спутниковых геодезических измерений (определений)	$Mt = \sqrt{(m_0^2 + m_1^2)}$	Долговременный межевой знак
385	491520.96	1319288.53	-	-	-	0.20	-
386	491521.33	1319286.42	491521.50	1319286.39	Метод спутниковых геодезических измерений (определений)	$Mt = \sqrt{(m_0^2 + m_1^2)}$	Долговременный межевой знак
387	491521.38	1319285.67	-	-	-	0.20	-
388	491521.37	1319284.76	-	-	-	0.20	-
389	491521.04	1319282.44	-	-	-	0.20	-
390	491519.32	1319277.85	491519.65	1319278.98	Метод спутниковых геодезических измерений (определений)	$Mt = \sqrt{(m_0^2 + m_1^2)}$	Долговременный межевой знак
391	491518.41	1319274.67	-	-	-	0.20	-
392	491517.47	1319272.09	-	-	-	0.20	-
393	491517.40	1319271.86	491517.39	1319271.90	Метод спутниковых геодезических измерений (определений)	$Mt = \sqrt{(m_0^2 + m_1^2)}$	Долговременный межевой знак
394	491518.27	1319265.01	491518.27	1319265.02	Метод спутниковых геодезических измерений (определений)	$Mt = \sqrt{(m_0^2 + m_1^2)}$	Долговременный межевой знак
395	491518.44	1319264.91	491518.50	1319264.92	Метод спутниковых геодезических измерений (определений)	$Mt = \sqrt{(m_0^2 + m_1^2)}$	Долговременный межевой знак
396	491525.05	1319255.67	491525.05	1319255.67	Метод спутниковых геодезических измерений (определений)	$Mt = \sqrt{(m_0^2 + m_1^2)}$	Долговременный межевой знак
397	491530.68	1319234.52	491530.68	1319234.52	Метод спутниковых геодезических измерений (определений)	$Mt = \sqrt{(m_0^2 + m_1^2)}$	Долговременный межевой знак

1. Сведения о характерных точках границ уточняемого земельного участка с кадастровым номером 16:16:000000:9543 :

Система координат МСК-16, зона 1						Зона № 1	
Обозначение характерных точек границ	Координаты, м				Метод определения координат	Формулы, примененные для расчета средней квадратической погрешности определения координат характерных точек границ (Mt), с подставленными в такие формулы значениями и итоговые (вычисленные) значения Mt, м	Описание закрепления точки
	содержатся в Едином государственном реестре недвижимости		определены в результате выполнения комплексных кадастровых работ				
	X	Y	X	Y			
1	2	3	4	5	6	7	8
398	491534.30	1319212.61	491534.30	1319212.61	Метод спутниковых геодезических измерений (определений)	$Mt = \sqrt{(m_0^2 + m_1^2)}$	Долговременный межевой знак
399	491534.77	1319206.41	-	-	-	0.20	-
400	491535.24	1319199.26	491535.24	1319199.26	Метод спутниковых геодезических измерений (определений)	$Mt = \sqrt{(m_0^2 + m_1^2)}$	Долговременный межевой знак
401	491539.04	1319188.39	491539.04	1319188.39	Метод спутниковых геодезических измерений (определений)	$Mt = \sqrt{(m_0^2 + m_1^2)}$	Долговременный межевой знак
402	491556.45	1319164.30	491556.45	1319164.30	Метод спутниковых геодезических измерений (определений)	$Mt = \sqrt{(m_0^2 + m_1^2)}$	Долговременный межевой знак
403	491563.89	1319158.98	491563.89	1319158.98	Метод спутниковых геодезических измерений (определений)	$Mt = \sqrt{(m_0^2 + m_1^2)}$	Долговременный межевой знак
404	491583.25	1319168.94	491583.25	1319168.96	Метод спутниковых геодезических измерений (определений)	$Mt = \sqrt{(m_0^2 + m_1^2)}$	Долговременный межевой знак
405	491584.10	1319169.38	491584.11	1319169.41	Метод спутниковых геодезических измерений (определений)	$Mt = \sqrt{(m_0^2 + m_1^2)}$	Долговременный межевой знак
406	491584.21	1319169.77	491584.21	1319169.77	Метод спутниковых геодезических измерений (определений)	$Mt = \sqrt{(m_0^2 + m_1^2)}$	Долговременный межевой знак
407	491588.14	1319180.87	491590.87	1319181.82	Метод спутниковых геодезических измерений (определений)	$Mt = \sqrt{(m_0^2 + m_1^2)}$	Долговременный межевой знак

1. Сведения о характерных точках границ уточняемого земельного участка с кадастровым номером 16:16:000000:9543 :							
Система координат МСК-16, зона 1							Зона № 1
Обозначение характерных точек границ	Координаты, м				Метод определения координат	Формулы, примененные для расчета средней квадратической погрешности определения координат характерных точек границ (Mt), с подставленными в такие формулы значениями и итоговые (вычисленные) значения Mt, м	Описание закрепления точки
	содержатся в Едином государственном реестре недвижимости		определены в результате выполнения комплексных кадастровых работ				
	X	Y	X	Y			
1	2	3	4	5	6	7	8
408	491574.83	1319173.32	491576.41	1319174.82	Метод спутниковых геодезических измерений (определений)	$Mt = \sqrt{(m_0^2 + m_1^2)}$	Долговременный межевой знак
н285У	-	-	491574.91	1319173.03	Метод спутниковых геодезических измерений (определений)	$Mt = \sqrt{(m_0^2 + m_1^2)}$	Долговременный межевой знак
409	491560.07	1319166.76	491559.96	1319166.83	Метод спутниковых геодезических измерений (определений)	$Mt = \sqrt{(m_0^2 + m_1^2)}$	Долговременный межевой знак
410	491548.87	1319185.35	491548.87	1319185.35	Метод спутниковых геодезических измерений (определений)	$Mt = \sqrt{(m_0^2 + m_1^2)}$	Долговременный межевой знак
411	491547.68	1319188.49	491547.88	1319188.40	Метод спутниковых геодезических измерений (определений)	$Mt = \sqrt{(m_0^2 + m_1^2)}$	Долговременный межевой знак
412	491537.82	1319207.05	491538.47	1319207.44	Метод спутниковых геодезических измерений (определений)	$Mt = \sqrt{(m_0^2 + m_1^2)}$	Долговременный межевой знак
413	491539.80	1319208.39	-	-	-	0.20	-
414	491556.44	1319218.06	491556.33	1319218.28	Метод спутниковых геодезических измерений (определений)	$Mt = \sqrt{(m_0^2 + m_1^2)}$	Долговременный межевой знак
415	491564.45	1319223.28	-	-	-	0.20	-
416	491566.79	1319224.75	491570.80	1319226.81	Метод спутниковых геодезических измерений (определений)	$Mt = \sqrt{(m_0^2 + m_1^2)}$	Долговременный межевой знак
417	491568.20	1319225.58	491584.68	1319235.14	Метод спутниковых геодезических измерений (определений)	$Mt = \sqrt{(m_0^2 + m_1^2)}$	Долговременный межевой знак

1. Сведения о характерных точках границ уточняемого земельного участка с кадастровым номером 16:16:000000:9543 :							
Система координат МСК-16, зона 1							Зона № 1
Обозначение характерных точек границ	Координаты, м				Метод определения координат	Формулы, примененные для расчета средней квадратической погрешности определения координат характерных точек границ (Mt), с подставленными в такие формулы значениями и итоговые (вычисленные) значения Mt, м	Описание закрепления точки
	содержатся в Едином государственном реестре недвижимости		определены в результате выполнения комплексных кадастровых работ				
	X	Y	X	Y			
1	2	3	4	5	6	7	8
418	491596.57	1319242.28	491601.29	1319245.62	Метод спутниковых геодезических измерений (определений)	$Mt = \sqrt{(m_0^2 + m_1^2)}$	Долговременный межевой знак
419	491592.12	1319246.32	491597.05	1319249.24	Метод спутниковых геодезических измерений (определений)	$Mt = \sqrt{(m_0^2 + m_1^2)}$	Долговременный межевой знак
420	491582.13	1319239.75	491582.53	1319239.64	Метод спутниковых геодезических измерений (определений)	$Mt = \sqrt{(m_0^2 + m_1^2)}$	Долговременный межевой знак
421	491555.05	1319222.93	491568.68	1319230.60	Метод спутниковых геодезических измерений (определений)	$Mt = \sqrt{(m_0^2 + m_1^2)}$	Долговременный межевой знак
422	491539.38	1319214.07	491554.85	1319222.62	Метод спутниковых геодезических измерений (определений)	$Mt = \sqrt{(m_0^2 + m_1^2)}$	Долговременный межевой знак
423	491538.76	1319213.81	491538.85	1319213.87	Метод спутниковых геодезических измерений (определений)	$Mt = \sqrt{(m_0^2 + m_1^2)}$	Долговременный межевой знак
424	491536.62	1319219.23	491536.70	1319219.02	Метод спутниковых геодезических измерений (определений)	$Mt = \sqrt{(m_0^2 + m_1^2)}$	Долговременный межевой знак
425	491535.86	1319222.36	-	-	-	0.20	-
426	491535.98	1319222.48	-	-	-	0.20	-
427	491535.77	1319223.66	-	-	-	0.20	-
428	491533.26	1319234.75	-	-	-	0.20	-
429	491532.38	1319238.91	491532.38	1319238.91	Метод спутниковых геодезических измерений (определений)	$Mt = \sqrt{(m_0^2 + m_1^2)}$	Долговременный межевой знак

1. Сведения о характерных точках границ уточняемого земельного участка с кадастровым номером 16:16:000000:9543 :

Система координат МСК-16, зона 1						Зона № 1	
Обозначение характерных точек границ	Координаты, м				Метод определения координат	Формулы, примененные для расчета средней квадратической погрешности определения координат характерных точек границ (Mt), с подставленными в такие формулы значениями и итоговые (вычисленные) значения Mt, м	Описание закрепления точки
	содержатся в Едином государственном реестре недвижимости		определены в результате выполнения комплексных кадастровых работ				
	X	Y	X	Y			
1	2	3	4	5	6	7	8
430	491530.82	1319252.31	491530.69	1319248.33	Метод спутниковых геодезических измерений (определений)	$Mt = \sqrt{(m_0^2 + m_1^2)}$	Долговременный межевой знак
431	491524.97	1319263.89	491528.00	1319258.94	Метод спутниковых геодезических измерений (определений)	$Mt = \sqrt{(m_0^2 + m_1^2)}$	Долговременный межевой знак
432	491521.56	1319269.24	491523.00	1319267.10	Метод спутниковых геодезических измерений (определений)	$Mt = \sqrt{(m_0^2 + m_1^2)}$	Долговременный межевой знак
433	491521.34	1319271.06	491521.54	1319270.84	Метод спутниковых геодезических измерений (определений)	$Mt = \sqrt{(m_0^2 + m_1^2)}$	Долговременный межевой знак
434	491521.33	1319274.04	491521.75	1319273.76	Метод спутниковых геодезических измерений (определений)	$Mt = \sqrt{(m_0^2 + m_1^2)}$	Долговременный межевой знак
435	491526.06	1319283.61	491524.72	1319279.66	Метод спутниковых геодезических измерений (определений)	$Mt = \sqrt{(m_0^2 + m_1^2)}$	Долговременный межевой знак
436	491530.55	1319285.02	491526.92	1319282.56	Метод спутниковых геодезических измерений (определений)	$Mt = \sqrt{(m_0^2 + m_1^2)}$	Долговременный межевой знак
437	491532.98	1319284.53	491530.14	1319284.47	Метод спутниковых геодезических измерений (определений)	$Mt = \sqrt{(m_0^2 + m_1^2)}$	Долговременный межевой знак
438	491538.15	1319283.09	-	-	-	0.20	-
439	491543.82	1319280.95	-	-	-	0.20	-
440	491555.20	1319276.64	491555.29	1319276.22	Метод спутниковых геодезических измерений (определений)	$Mt = \sqrt{(m_0^2 + m_1^2)}$	Долговременный межевой знак

1. Сведения о характерных точках границ уточняемого земельного участка с кадастровым номером 16:16:000000:9543 :							
Система координат МСК-16, зона 1							Зона № 1
Обозначение характерных точек границ	Координаты, м				Метод определения координат	Формулы, примененные для расчета средней квадратической погрешности определения координат характерных точек границ (Mt), с подставленными в такие формулы значениями и итоговые (вычисленные) значения Mt, м	Описание закрепления точки
	содержатся в Едином государственном реестре недвижимости		определены в результате выполнения комплексных кадастровых работ				
	X	Y	X	Y			
1	2	3	4	5	6	7	8
441	491570.61	1319272.41	491571.01	1319272.09	Метод спутниковых геодезических измерений (определений)	$Mt = \sqrt{(m_0^2 + m_1^2)}$	Долговременный межевой знак
442	491571.14	1319272.18	-	-	-	0.20	-
443	491581.34	1319265.69	491581.34	1319265.69	Метод спутниковых геодезических измерений (определений)	$Mt = \sqrt{(m_0^2 + m_1^2)}$	Долговременный межевой знак
444	491582.78	1319264.36	491583.78	1319264.05	Метод спутниковых геодезических измерений (определений)	$Mt = \sqrt{(m_0^2 + m_1^2)}$	Долговременный межевой знак
445	491584.24	1319269.66	491584.24	1319269.66	Метод спутниковых геодезических измерений (определений)	$Mt = \sqrt{(m_0^2 + m_1^2)}$	Долговременный межевой знак
446	491563.93	1319277.68	491563.93	1319277.68	Метод спутниковых геодезических измерений (определений)	$Mt = \sqrt{(m_0^2 + m_1^2)}$	Долговременный межевой знак
447	491543.53	1319284.84	491543.53	1319284.84	Метод спутниковых геодезических измерений (определений)	$Mt = \sqrt{(m_0^2 + m_1^2)}$	Долговременный межевой знак
448	491539.04	1319286.17	491539.04	1319286.17	Метод спутниковых геодезических измерений (определений)	$Mt = \sqrt{(m_0^2 + m_1^2)}$	Долговременный межевой знак
449	491535.63	1319287.46	491535.63	1319287.46	Метод спутниковых геодезических измерений (определений)	$Mt = \sqrt{(m_0^2 + m_1^2)}$	Долговременный межевой знак
450	491531.88	1319288.49	491532.10	1319288.58	Метод спутниковых геодезических измерений (определений)	$Mt = \sqrt{(m_0^2 + m_1^2)}$	Долговременный межевой знак

1. Сведения о характерных точках границ уточняемого земельного участка с кадастровым номером 16:16:000000:9543 :							
Система координат МСК-16, зона 1						Зона № 1	
Обозначение характерных точек границ	Координаты, м				Метод определения координат	Формулы, примененные для расчета средней квадратической погрешности определения координат характерных точек границ (Mt), с подставленными в такие формулы значениями и итоговые (вычисленные) значения Mt, м	Описание закрепления точки
	содержатся в Едином государственном реестре недвижимости		определены в результате выполнения комплексных кадастровых работ				
	X	Y	X	Y			
1	2	3	4	5	6	7	8
451	491528.90	1319289.26	491529.21	1319289.47	Метод спутниковых геодезических измерений (определений)	$Mt = \sqrt{(m_0^2 + m_1^2)}$	Долговременный межевой знак
452	491526.78	1319290.54	491526.78	1319290.54	Метод спутниковых геодезических измерений (определений)	$Mt = \sqrt{(m_0^2 + m_1^2)}$	Долговременный межевой знак
453	491525.35	1319291.02	491525.35	1319291.02	Метод спутниковых геодезических измерений (определений)	$Mt = \sqrt{(m_0^2 + m_1^2)}$	Долговременный межевой знак
454	491521.80	1319295.60	491521.95	1319295.43	Метод спутниковых геодезических измерений (определений)	$Mt = \sqrt{(m_0^2 + m_1^2)}$	Долговременный межевой знак
455	491519.82	1319297.83	491509.84	1319308.65	Метод спутниковых геодезических измерений (определений)	$Mt = \sqrt{(m_0^2 + m_1^2)}$	Долговременный межевой знак
456	491504.25	1319314.50	491505.16	1319313.26	Метод спутниковых геодезических измерений (определений)	$Mt = \sqrt{(m_0^2 + m_1^2)}$	Долговременный межевой знак
457	491503.16	1319315.86	-	-	-	0.20	-
458	491502.10	1319317.19	-	-	-	0.20	-
459	491498.46	1319322.15	491498.35	1319322.07	Метод спутниковых геодезических измерений (определений)	$Mt = \sqrt{(m_0^2 + m_1^2)}$	Долговременный межевой знак
460	491496.39	1319324.52	-	-	-	0.20	-
461	491495.21	1319325.81	-	-	-	0.20	-
462	491493.20	1319328.37	-	-	-	0.20	-
463	491489.28	1319333.55	-	-	-	0.20	-
464	491488.03	1319335.32	491488.03	1319335.32	Метод спутниковых геодезических измерений (определений)	$Mt = \sqrt{(m_0^2 + m_1^2)}$	Долговременный межевой знак

1. Сведения о характерных точках границ уточняемого земельного участка с кадастровым номером 16:16:000000:9543 :							
Система координат МСК-16, зона 1							Зона № 1
Обозначение характерных точек границ	Координаты, м				Метод определения координат	Формулы, примененные для расчета средней квадратической погрешности определения координат характерных точек границ (Mt), с подставленными в такие формулы значениями и итоговые (вычисленные) значения Mt, м	Описание закрепления точки
	содержатся в Едином государственном реестре недвижимости		определены в результате выполнения комплексных кадастровых работ				
	X	Y	X	Y			
1	2	3	4	5	6	7	8
465	491478.24	1319347.70	491478.28	1319347.65	Метод спутниковых геодезических измерений (определений)	$Mt = \sqrt{(m_0^2 + m_1^2)}$	Долговременный межевой знак
466	491478.94	1319349.92	491478.94	1319349.92	Метод спутниковых геодезических измерений (определений)	$Mt = \sqrt{(m_0^2 + m_1^2)}$	Долговременный межевой знак
467	491498.59	1319361.65	491498.71	1319361.62	Метод спутниковых геодезических измерений (определений)	$Mt = \sqrt{(m_0^2 + m_1^2)}$	Долговременный межевой знак
468	491520.21	1319374.46	491520.35	1319374.22	Метод спутниковых геодезических измерений (определений)	$Mt = \sqrt{(m_0^2 + m_1^2)}$	Долговременный межевой знак
469	491522.10	1319372.16	-	-	-	0.20	-
470	491523.36	1319370.68	-	-	-	0.20	-
471	491528.35	1319364.98	491531.18	1319361.73	Метод спутниковых геодезических измерений (определений)	$Mt = \sqrt{(m_0^2 + m_1^2)}$	Долговременный межевой знак
472	491539.60	1319351.98	-	-	-	0.20	-
473	491540.41	1319351.23	-	-	-	0.20	-
474	491540.98	1319350.38	491541.79	1319349.56	Метод спутниковых геодезических измерений (определений)	$Mt = \sqrt{(m_0^2 + m_1^2)}$	Долговременный межевой знак
475	491544.05	1319346.83	-	-	-	0.20	-
476	491548.24	1319342.08	491552.40	1319337.32	Метод спутниковых геодезических измерений (определений)	$Mt = \sqrt{(m_0^2 + m_1^2)}$	Долговременный межевой знак
477	491554.50	1319335.60	-	-	-	0.20	-
478	491560.07	1319328.18	491562.66	1319324.94	Метод спутниковых геодезических измерений (определений)	$Mt = \sqrt{(m_0^2 + m_1^2)}$	Долговременный межевой знак

1. Сведения о характерных точках границ уточняемого земельного участка с кадастровым номером 16:16:000000:9543 :

Система координат МСК-16, зона 1						Зона № 1	
Обозначение характерных точек границ	Координаты, м				Метод определения координат	Формулы, примененные для расчета средней квадратической погрешности определения координат характерных точек границ (Mt), с подставленными в такие формулы значениями и итоговые (вычисленные) значения Mt, м	Описание закрепления точки
	содержатся в Едином государственном реестре недвижимости		определены в результате выполнения комплексных кадастровых работ				
	X	Y	X	Y			
1	2	3	4	5	6	7	8
479	491566.63	1319319.91	491574.45	1319310.47	Метод спутниковых геодезических измерений (определений)	$Mt = \sqrt{(m_0^2 + m_1^2)}$	Долговременный межевой знак
480	491578.89	1319303.95	491578.89	1319303.95	Метод спутниковых геодезических измерений (определений)	$Mt = \sqrt{(m_0^2 + m_1^2)}$	Долговременный межевой знак
481	491582.92	1319305.03	491582.92	1319305.03	Метод спутниковых геодезических измерений (определений)	$Mt = \sqrt{(m_0^2 + m_1^2)}$	Долговременный межевой знак
482	491583.42	1319305.56	491583.41	1319305.56	Метод спутниковых геодезических измерений (определений)	$Mt = \sqrt{(m_0^2 + m_1^2)}$	Долговременный межевой знак
483	491580.99	1319308.11	491580.88	1319308.67	Метод спутниковых геодезических измерений (определений)	$Mt = \sqrt{(m_0^2 + m_1^2)}$	Долговременный межевой знак
484	491567.54	1319326.88	491573.56	1319319.90	Метод спутниковых геодезических измерений (определений)	$Mt = \sqrt{(m_0^2 + m_1^2)}$	Долговременный межевой знак
485	491567.34	1319327.40	491567.56	1319327.23	Метод спутниковых геодезических измерений (определений)	$Mt = \sqrt{(m_0^2 + m_1^2)}$	Долговременный межевой знак
486	491556.77	1319339.71	491556.96	1319339.82	Метод спутниковых геодезических измерений (определений)	$Mt = \sqrt{(m_0^2 + m_1^2)}$	Долговременный межевой знак
487	491546.55	1319351.94	491546.50	1319351.92	Метод спутниковых геодезических измерений (определений)	$Mt = \sqrt{(m_0^2 + m_1^2)}$	Долговременный межевой знак
488	491545.23	1319353.70	-	-	-	0.20	-

1. Сведения о характерных точках границ уточняемого земельного участка с кадастровым номером 16:16:000000:9543 :							
Система координат МСК-16, зона 1							Зона № 1
Обозначение характерных точек границ	Координаты, м				Метод определения координат	Формулы, примененные для расчета средней квадратической погрешности определения координат характерных точек границ (Mt), с подставленными в такие формулы значениями и итоговые (вычисленные) значения Mt, м	Описание закрепления точки
	содержатся в Едином государственном реестре недвижимости		определены в результате выполнения комплексных кадастровых работ				
	X	Y	X	Y			
1	2	3	4	5	6	7	8
489	491536.01	1319364.66	491536.18	1319364.53	Метод спутниковых геодезических измерений (определений)	$Mt = \sqrt{(m_0^2 + m_1^2)}$	Долговременный межевой знак
490	491525.71	1319377.47	491525.62	1319377.49	Метод спутниковых геодезических измерений (определений)	$Mt = \sqrt{(m_0^2 + m_1^2)}$	Долговременный межевой знак
491	491534.29	1319382.70	-	-	-	0.20	-
492	491539.09	1319385.65	-	-	-	0.20	-
493	491547.22	1319390.33	491547.60	1319390.56	Метод спутниковых геодезических измерений (определений)	$Mt = \sqrt{(m_0^2 + m_1^2)}$	Долговременный межевой знак
494	491569.13	1319403.58	491569.27	1319403.60	Метод спутниковых геодезических измерений (определений)	$Mt = \sqrt{(m_0^2 + m_1^2)}$	Долговременный межевой знак
495	491580.05	1319391.21	491579.71	1319391.30	Метод спутниковых геодезических измерений (определений)	$Mt = \sqrt{(m_0^2 + m_1^2)}$	Долговременный межевой знак
496	491579.81	1319391.07	-	-	-	0.20	-
497	491581.11	1319389.66	-	-	-	0.20	-
498	491582.07	1319388.47	-	-	-	0.20	-
499	491583.84	1319386.38	-	-	-	0.20	-
500	491585.95	1319383.80	-	-	-	0.20	-
501	491589.68	1319379.28	491589.68	1319379.28	Метод спутниковых геодезических измерений (определений)	$Mt = \sqrt{(m_0^2 + m_1^2)}$	Долговременный межевой знак
502	491590.98	1319377.64	491590.98	1319377.64	Метод спутниковых геодезических измерений (определений)	$Mt = \sqrt{(m_0^2 + m_1^2)}$	Долговременный межевой знак
503	491592.11	1319375.50	491592.11	1319375.50	Метод спутниковых геодезических измерений (определений)	$Mt = \sqrt{(m_0^2 + m_1^2)}$	Долговременный межевой знак

1. Сведения о характерных точках границ уточняемого земельного участка с кадастровым номером 16:16:000000:9543 :							
Система координат МСК-16, зона 1						Зона № 1	
Обозначение характерных точек границ	Координаты, м				Метод определения координат	Формулы, примененные для расчета средней квадратической погрешности определения координат характерных точек границ (Mt), с подставленными в такие формулы значениями и итоговые (вычисленные) значения Mt, м	Описание закрепления точки
	содержатся в Едином государственном реестре недвижимости		определены в результате выполнения комплексных кадастровых работ				
	X	Y	X	Y			
1	2	3	4	5	6	7	8
504	491594.57	1319373.19	491594.57	1319373.19	Метод спутниковых геодезических измерений (определений)	$Mt = \sqrt{(m_0^2 + m_1^2)}$	Долговременный межевой знак
505	491600.31	1319365.91	491600.37	1319365.84	Метод спутниковых геодезических измерений (определений)	$Mt = \sqrt{(m_0^2 + m_1^2)}$	Долговременный межевой знак
506	491602.48	1319363.41	-	-	-	0.20	-
507	491603.21	1319362.46	-	-	-	0.20	-
508	491604.04	1319361.45	-	-	-	0.20	-
509	491604.97	1319360.35	-	-	-	0.20	-
510	491606.38	1319358.57	-	-	-	0.20	-
511	491606.90	1319357.91	-	-	-	0.20	-
512	491608.20	1319356.41	-	-	-	0.20	-
513	491609.85	1319354.28	-	-	-	0.20	-
514	491610.85	1319352.97	491610.78	1319353.06	Метод спутниковых геодезических измерений (определений)	$Mt = \sqrt{(m_0^2 + m_1^2)}$	Долговременный межевой знак
515	491610.89	1319352.80	-	-	-	0.20	-
516	491615.39	1319346.82	491615.42	1319346.82	Метод спутниковых геодезических измерений (определений)	$Mt = \sqrt{(m_0^2 + m_1^2)}$	Долговременный межевой знак
517	491619.18	1319346.91	491619.18	1319346.91	Метод спутниковых геодезических измерений (определений)	$Mt = \sqrt{(m_0^2 + m_1^2)}$	Долговременный межевой знак
518	491619.76	1319347.28	491619.76	1319347.28	Метод спутниковых геодезических измерений (определений)	$Mt = \sqrt{(m_0^2 + m_1^2)}$	Долговременный межевой знак
519	491621.27	1319349.44	491621.27	1319349.44	Метод спутниковых геодезических измерений (определений)	$Mt = \sqrt{(m_0^2 + m_1^2)}$	Долговременный межевой знак

1. Сведения о характерных точках границ уточняемого земельного участка с кадастровым номером 16:16:000000:9543 :							
Система координат МСК-16, зона 1							Зона № 1
Обозначение характерных точек границ	Координаты, м				Метод определения координат	Формулы, примененные для расчета средней квадратической погрешности определения координат характерных точек границ (Mt), с подставленными в такие формулы значениями и итоговые (вычисленные) значения Mt, м	Описание закрепления точки
	содержатся в Едином государственном реестре недвижимости		определены в результате выполнения комплексных кадастровых работ				
	X	Y	X	Y			
1	2	3	4	5	6	7	8
520	491616.98	1319354.32	491616.98	1319354.32	Метод спутниковых геодезических измерений (определений)	$Mt = \sqrt{(m_0^2 + m_1^2)}$	Долговременный межевой знак
521	491616.13	1319355.37	491616.13	1319355.37	Метод спутниковых геодезических измерений (определений)	$Mt = \sqrt{(m_0^2 + m_1^2)}$	Долговременный межевой знак
522	491615.20	1319356.57	491615.20	1319356.57	Метод спутниковых геодезических измерений (определений)	$Mt = \sqrt{(m_0^2 + m_1^2)}$	Долговременный межевой знак
523	491613.65	1319358.39	491613.65	1319358.39	Метод спутниковых геодезических измерений (определений)	$Mt = \sqrt{(m_0^2 + m_1^2)}$	Долговременный межевой знак
524	491611.41	1319361.28	491611.41	1319361.28	Метод спутниковых геодезических измерений (определений)	$Mt = \sqrt{(m_0^2 + m_1^2)}$	Долговременный межевой знак
525	491608.77	1319364.64	491608.77	1319364.64	Метод спутниковых геодезических измерений (определений)	$Mt = \sqrt{(m_0^2 + m_1^2)}$	Долговременный межевой знак
526	491606.13	1319368.03	491594.54	1319381.06	Метод спутниковых геодезических измерений (определений)	$Mt = \sqrt{(m_0^2 + m_1^2)}$	Долговременный межевой знак
527	491583.63	1319393.79	491583.72	1319393.69	Метод спутниковых геодезических измерений (определений)	$Mt = \sqrt{(m_0^2 + m_1^2)}$	Долговременный межевой знак
528	491573.48	1319406.29	491573.56	1319406.19	Метод спутниковых геодезических измерений (определений)	$Mt = \sqrt{(m_0^2 + m_1^2)}$	Долговременный межевой знак
529	491594.73	1319419.25	491594.73	1319419.25	Метод спутниковых геодезических измерений (определений)	$Mt = \sqrt{(m_0^2 + m_1^2)}$	Долговременный межевой знак

1. Сведения о характерных точках границ уточняемого земельного участка с кадастровым номером 16:16:000000:9543 :							
Система координат МСК-16, зона 1							Зона № 1
Обозначение характерных точек границ	Координаты, м				Метод определения координат	Формулы, примененные для расчета средней квадратической погрешности определения координат характерных точек границ (Mt), с подставленными в такие формулы значениями и итоговые (вычисленные) значения Mt, м	Описание закрепления точки
	содержатся в Едином государственном реестре недвижимости		определены в результате выполнения комплексных кадастровых работ				
	X	Y	X	Y			
1	2	3	4	5	6	7	8
530	491617.03	1319433.25	491617.07	1319433.00	Метод спутниковых геодезических измерений (определений)	$Mt = \sqrt{(m_0^2 + m_1^2)}$	Долговременный межевой знак
531	491628.25	1319420.21	491628.25	1319420.21	Метод спутниковых геодезических измерений (определений)	$Mt = \sqrt{(m_0^2 + m_1^2)}$	Долговременный межевой знак
532	491629.45	1319418.95	-	-	-	0.20	-
533	491630.37	1319417.36	-	-	-	0.20	-
534	491631.05	1319416.27	-	-	-	0.20	-
535	491634.25	1319412.50	-	-	-	0.20	-
536	491635.97	1319410.23	-	-	-	0.20	-
537	491637.93	1319407.59	491638.04	1319407.58	Метод спутниковых геодезических измерений (определений)	$Mt = \sqrt{(m_0^2 + m_1^2)}$	Долговременный межевой знак
538	491641.37	1319403.50	-	-	-	0.20	-
539	491644.67	1319399.64	-	-	-	0.20	-
540	491648.75	1319394.96	491648.75	1319394.96	Метод спутниковых геодезических измерений (определений)	$Mt = \sqrt{(m_0^2 + m_1^2)}$	Долговременный межевой знак
541	491650.07	1319393.57	491650.07	1319393.57	Метод спутниковых геодезических измерений (определений)	$Mt = \sqrt{(m_0^2 + m_1^2)}$	Долговременный межевой знак
542	491656.11	1319386.53	491656.11	1319386.53	Метод спутниковых геодезических измерений (определений)	$Mt = \sqrt{(m_0^2 + m_1^2)}$	Долговременный межевой знак
543	491659.56	1319381.98	491659.79	1319381.87	Метод спутниковых геодезических измерений (определений)	$Mt = \sqrt{(m_0^2 + m_1^2)}$	Долговременный межевой знак
544	491671.28	1319369.02	491670.59	1319369.32	Метод спутниковых геодезических измерений (определений)	$Mt = \sqrt{(m_0^2 + m_1^2)}$	Долговременный межевой знак

1. Сведения о характерных точках границ уточняемого земельного участка с кадастровым номером 16:16:000000:9543 :							
Система координат МСК-16, зона 1							Зона № 1
Обозначение характерных точек границ	Координаты, м				Метод определения координат	Формулы, примененные для расчета средней квадратической погрешности определения координат характерных точек границ (Mt), с подставленными в такие формулы значениями и итоговые (вычисленные) значения Mt, м	Описание закрепления точки
	содержатся в Едином государственном реестре недвижимости		определены в результате выполнения комплексных кадастровых работ				
	X	Y	X	Y			
1	2	3	4	5	6	7	8
545	491693.12	1319343.32	491692.76	1319343.50	Метод спутниковых геодезических измерений (определений)	$Mt = \sqrt{(m_0^2 + m_1^2)}$	Долговременный межевой знак
546	491695.49	1319340.40	491695.49	1319340.40	Метод спутниковых геодезических измерений (определений)	$Mt = \sqrt{(m_0^2 + m_1^2)}$	Долговременный межевой знак
547	491699.65	1319335.42	491699.65	1319335.42	Метод спутниковых геодезических измерений (определений)	$Mt = \sqrt{(m_0^2 + m_1^2)}$	Долговременный межевой знак
548	491707.79	1319333.58	491706.47	1319333.67	Метод спутниковых геодезических измерений (определений)	$Mt = \sqrt{(m_0^2 + m_1^2)}$	Долговременный межевой знак
549	491706.68	1319335.44	491707.24	1319334.50	Метод спутниковых геодезических измерений (определений)	$Mt = \sqrt{(m_0^2 + m_1^2)}$	Долговременный межевой знак
550	491699.50	1319343.79	-	-	-	0.20	-
551	491695.76	1319348.22	491695.59	1319348.69	Метод спутниковых геодезических измерений (определений)	$Mt = \sqrt{(m_0^2 + m_1^2)}$	Долговременный межевой знак
552	491684.65	1319360.91	491684.46	1319360.97	Метод спутниковых геодезических измерений (определений)	$Mt = \sqrt{(m_0^2 + m_1^2)}$	Долговременный межевой знак
553	491684.49	1319361.05	-	-	-	0.20	-
554	491675.09	1319373.08	491675.32	1319372.92	Метод спутниковых геодезических измерений (определений)	$Mt = \sqrt{(m_0^2 + m_1^2)}$	Долговременный межевой знак
555	491664.67	1319385.30	491664.67	1319385.30	Метод спутниковых геодезических измерений (определений)	$Mt = \sqrt{(m_0^2 + m_1^2)}$	Долговременный межевой знак
556	491664.76	1319385.36	-	-	-	0.20	-

1. Сведения о характерных точках границ уточняемого земельного участка с кадастровым номером 16:16:000000:9543 :							
Система координат МСК-16, зона 1							Зона № 1
Обозначение характерных точек границ	Координаты, м				Метод определения координат	Формулы, примененные для расчета средней квадратической погрешности определения координат характерных точек границ (Mt), с подставленными в такие формулы значениями и итоговые (вычисленные) значения Mt, м	Описание закрепления точки
	содержатся в Едином государственном реестре недвижимости		определены в результате выполнения комплексных кадастровых работ				
	X	Y	X	Y			
1	2	3	4	5	6	7	8
557	491664.68	1319385.53	-	-	-	0.20	-
558	491663.74	1319386.32	-	-	-	0.20	-
559	491663.53	1319386.37	-	-	-	0.20	-
560	491662.34	1319388.39	-	-	-	0.20	-
561	491660.66	1319389.52	-	-	-	0.20	-
562	491659.95	1319390.21	-	-	-	0.20	-
563	491653.31	1319397.83	491653.23	1319397.60	Метод спутниковых геодезических измерений (определений)	$Mt = \sqrt{(m_0^2 + m_1^2)}$	Долговременный межевой знак
564	491643.17	1319409.73	491642.06	1319409.84	Метод спутниковых геодезических измерений (определений)	$Mt = \sqrt{(m_0^2 + m_1^2)}$	Долговременный межевой знак
565	491642.03	1319410.16	-	-	-	0.20	-
566	491631.54	1319422.22	491631.50	1319422.15	Метод спутниковых геодезических измерений (определений)	$Mt = \sqrt{(m_0^2 + m_1^2)}$	Долговременный межевой знак
567	491626.79	1319427.35	-	-	-	0.20	-
568	491621.14	1319434.06	491621.15	1319434.32	Метод спутниковых геодезических измерений (определений)	$Mt = \sqrt{(m_0^2 + m_1^2)}$	Долговременный межевой знак
569	491621.23	1319436.52	-	-	-	0.20	-
570	491642.55	1319448.04	491642.55	1319448.04	Метод спутниковых геодезических измерений (определений)	$Mt = \sqrt{(m_0^2 + m_1^2)}$	Долговременный межевой знак
571	491664.05	1319461.51	491663.92	1319461.50	Метод спутниковых геодезических измерений (определений)	$Mt = \sqrt{(m_0^2 + m_1^2)}$	Долговременный межевой знак
572	491674.76	1319448.75	491674.77	1319448.64	Метод спутниковых геодезических измерений (определений)	$Mt = \sqrt{(m_0^2 + m_1^2)}$	Долговременный межевой знак

1. Сведения о характерных точках границ уточняемого земельного участка с кадастровым номером 16:16:000000:9543 :

Система координат МСК-16, зона 1						Зона № 1	
Обозначение характерных точек границ	Координаты, м				Метод определения координат	Формулы, примененные для расчета средней квадратической погрешности определения координат характерных точек границ (Mt), с подставленными в такие формулы значениями и итоговые (вычисленные) значения Mt, м	Описание закрепления точки
	содержатся в Едином государственном реестре недвижимости		определены в результате выполнения комплексных кадастровых работ				
	X	Y	X	Y			
1	2	3	4	5	6	7	8
573	491685.89	1319435.77	491685.57	1319436.14	Метод спутниковых геодезических измерений (определений)	$Mt = \sqrt{(m_0^2 + m_1^2)}$	Долговременный межевой знак
574	491696.48	1319423.74	491696.39	1319423.93	Метод спутниковых геодезических измерений (определений)	$Mt = \sqrt{(m_0^2 + m_1^2)}$	Долговременный межевой знак
575	491701.46	1319418.28	491706.88	1319411.88	Метод спутниковых геодезических измерений (определений)	$Mt = \sqrt{(m_0^2 + m_1^2)}$	Долговременный межевой знак
576	491717.68	1319399.72	491717.64	1319399.69	Метод спутниковых геодезических измерений (определений)	$Mt = \sqrt{(m_0^2 + m_1^2)}$	Долговременный межевой знак
577	491728.19	1319387.01	491728.15	1319387.06	Метод спутниковых геодезических измерений (определений)	$Mt = \sqrt{(m_0^2 + m_1^2)}$	Долговременный межевой знак
578	491727.86	1319386.81	491733.55	1319380.84	Метод спутниковых геодезических измерений (определений)	$Mt = \sqrt{(m_0^2 + m_1^2)}$	Долговременный межевой знак
579	491737.91	1319375.20	491737.98	1319375.06	Метод спутниковых геодезических измерений (определений)	$Mt = \sqrt{(m_0^2 + m_1^2)}$	Долговременный межевой знак
580	491748.45	1319363.43	491748.50	1319363.23	Метод спутниковых геодезических измерений (определений)	$Mt = \sqrt{(m_0^2 + m_1^2)}$	Долговременный межевой знак
581	491760.22	1319350.42	491759.87	1319349.99	Метод спутниковых геодезических измерений (определений)	$Mt = \sqrt{(m_0^2 + m_1^2)}$	Долговременный межевой знак
582	491776.47	1319329.14	491776.47	1319329.14	Метод спутниковых геодезических измерений (определений)	$Mt = \sqrt{(m_0^2 + m_1^2)}$	Долговременный межевой знак

1. Сведения о характерных точках границ уточняемого земельного участка с кадастровым номером 16:16:000000:9543 :							
Система координат МСК-16, зона 1						Зона № 1	
Обозначение характерных точек границ	Координаты, м				Метод определения координат	Формулы, примененные для расчета средней квадратической погрешности определения координат характерных точек границ (Mt), с подставленными в такие формулы значениями и итоговые (вычисленные) значения Mt, м	Описание закрепления точки
	содержатся в Едином государственном реестре недвижимости		определены в результате выполнения комплексных кадастровых работ				
	X	Y	X	Y			
1	2	3	4	5	6	7	8
583	491789.47	1319309.10	491789.47	1319309.10	Метод спутниковых геодезических измерений (определений)	$Mt = \sqrt{(m_0^2 + m_1^2)}$	Долговременный межевой знак
584	491795.85	1319306.58	491795.85	1319306.59	Метод спутниковых геодезических измерений (определений)	$Mt = \sqrt{(m_0^2 + m_1^2)}$	Долговременный межевой знак
585	491797.58	1319306.20	491797.57	1319306.21	Метод спутниковых геодезических измерений (определений)	$Mt = \sqrt{(m_0^2 + m_1^2)}$	Долговременный межевой знак
586	491792.75	1319313.87	491793.16	1319313.24	Метод спутниковых геодезических измерений (определений)	$Mt = \sqrt{(m_0^2 + m_1^2)}$	Долговременный межевой знак
587	491785.85	1319325.37	-	-	-	0.20	-
588	491785.60	1319326.14	491785.60	1319326.26	Метод спутниковых геодезических измерений (определений)	$Mt = \sqrt{(m_0^2 + m_1^2)}$	Долговременный межевой знак
589	491775.92	1319338.43	491775.86	1319338.84	Метод спутниковых геодезических измерений (определений)	$Mt = \sqrt{(m_0^2 + m_1^2)}$	Долговременный межевой знак
590	491775.74	1319338.75	491769.62	1319345.86	Метод спутниковых геодезических измерений (определений)	$Mt = \sqrt{(m_0^2 + m_1^2)}$	Долговременный межевой знак
591	491764.36	1319352.45	491764.54	1319352.41	Метод спутниковых геодезических измерений (определений)	$Mt = \sqrt{(m_0^2 + m_1^2)}$	Долговременный межевой знак
592	491754.31	1319365.08	491754.13	1319365.37	Метод спутниковых геодезических измерений (определений)	$Mt = \sqrt{(m_0^2 + m_1^2)}$	Долговременный межевой знак
593	491754.14	1319365.24	-	-	-	0.20	-

1. Сведения о характерных точках границ уточняемого земельного участка с кадастровым номером 16:16:000000:9543 :							
Система координат МСК-16, зона 1							Зона № 1
Обозначение характерных точек границ	Координаты, м				Метод определения координат	Формулы, примененные для расчета средней квадратической погрешности определения координат характерных точек границ (Mt), с подставленными в такие формулы значениями и итоговые (вычисленные) значения Mt, м	Описание закрепления точки
	содержатся в Едином государственном реестре недвижимости		определены в результате выполнения комплексных кадастровых работ				
	X	Y	X	Y			
1	2	3	4	5	6	7	8
594	491743.46	1319377.41	491743.50	1319377.36	Метод спутниковых геодезических измерений (определений)	$Mt = \sqrt{(m_0^2 + m_1^2)}$	Долговременный межевой знак
595	491733.18	1319390.00	491733.34	1319390.18	Метод спутниковых геодезических измерений (определений)	$Mt = \sqrt{(m_0^2 + m_1^2)}$	Долговременный межевой знак
596	491733.15	1319390.18	-	-	-	0.20	-
597	491722.48	1319402.26	491722.54	1319402.17	Метод спутниковых геодезических измерений (определений)	$Mt = \sqrt{(m_0^2 + m_1^2)}$	Долговременный межевой знак
598	491711.54	1319414.56	491711.65	1319414.62	Метод спутниковых геодезических измерений (определений)	$Mt = \sqrt{(m_0^2 + m_1^2)}$	Долговременный межевой знак
599	491707.31	1319419.94	-	-	-	0.20	-
600	491705.08	1319422.56	491705.08	1319422.56	Метод спутниковых геодезических измерений (определений)	$Mt = \sqrt{(m_0^2 + m_1^2)}$	Долговременный межевой знак
601	491703.45	1319424.17	491703.42	1319423.99	Метод спутниковых геодезических измерений (определений)	$Mt = \sqrt{(m_0^2 + m_1^2)}$	Долговременный межевой знак
602	491701.48	1319426.78	491701.71	1319426.71	Метод спутниковых геодезических измерений (определений)	$Mt = \sqrt{(m_0^2 + m_1^2)}$	Долговременный межевой знак
603	491690.87	1319439.00	491690.87	1319439.00	Метод спутниковых геодезических измерений (определений)	$Mt = \sqrt{(m_0^2 + m_1^2)}$	Долговременный межевой знак
604	491679.96	1319451.46	491679.91	1319451.51	Метод спутниковых геодезических измерений (определений)	$Mt = \sqrt{(m_0^2 + m_1^2)}$	Долговременный межевой знак

1. Сведения о характерных точках границ уточняемого земельного участка с кадастровым номером 16:16:000000:9543 :							
Система координат МСК-16, зона 1							Зона № 1
Обозначение характерных точек границ	Координаты, м				Метод определения координат	Формулы, примененные для расчета средней квадратической погрешности определения координат характерных точек границ (Mt), с подставленными в такие формулы значениями и итоговые (вычисленные) значения Mt, м	Описание закрепления точки
	содержатся в Едином государственном реестре недвижимости		определены в результате выполнения комплексных кадастровых работ				
	X	Y	X	Y			
1	2	3	4	5	6	7	8
605	491669.39	1319463.66	491669.35	1319463.79	Метод спутниковых геодезических измерений (определений)	$Mt = \sqrt{(m_0^2 + m_1^2)}$	Долговременный межевой знак
606	491691.12	1319477.04	491691.05	1319477.12	Метод спутниковых геодезических измерений (определений)	$Mt = \sqrt{(m_0^2 + m_1^2)}$	Долговременный межевой знак
607	491696.81	1319481.05	-	-	-	0.20	-
608	491707.73	1319488.80	-	-	-	0.20	-
609	491712.03	1319491.82	491711.30	1319491.22	Метод спутниковых геодезических измерений (определений)	$Mt = \sqrt{(m_0^2 + m_1^2)}$	Долговременный межевой знак
610	491717.59	1319483.82	-	-	-	0.20	-
611	491722.65	1319477.87	491722.90	1319477.68	Метод спутниковых геодезических измерений (определений)	$Mt = \sqrt{(m_0^2 + m_1^2)}$	Долговременный межевой знак
612	491723.58	1319476.99	491723.45	1319478.04	Метод спутниковых геодезических измерений (определений)	$Mt = \sqrt{(m_0^2 + m_1^2)}$	Долговременный межевой знак
613	491724.01	1319477.18	-	-	-	0.20	-
614	491726.75	1319473.96	-	-	-	0.20	-
615	491727.03	1319473.23	-	-	-	0.20	-
616	491729.99	1319469.43	-	-	-	0.20	-
617	491733.38	1319465.27	491733.35	1319465.32	Метод спутниковых геодезических измерений (определений)	$Mt = \sqrt{(m_0^2 + m_1^2)}$	Долговременный межевой знак
618	491733.91	1319465.60	491734.25	1319465.86	Метод спутниковых геодезических измерений (определений)	$Mt = \sqrt{(m_0^2 + m_1^2)}$	Долговременный межевой знак
619	491739.99	1319458.65	-	-	-	0.20	-

1. Сведения о характерных точках границ уточняемого земельного участка с кадастровым номером 16:16:000000:9543 :							
Система координат МСК-16, зона 1							Зона № 1
Обозначение характерных точек границ	Координаты, м				Метод определения координат	Формулы, примененные для расчета средней квадратической погрешности определения координат характерных точек границ (Mt), с подставленными в такие формулы значениями и итоговые (вычисленные) значения Mt, м	Описание закрепления точки
	содержатся в Едином государственном реестре недвижимости		определены в результате выполнения комплексных кадастровых работ				
	X	Y	X	Y			
1	2	3	4	5	6	7	8
620	491740.18	1319458.71	491740.01	1319458.75	Метод спутниковых геодезических измерений (определений)	$Mt = \sqrt{(m_0^2 + m_1^2)}$	Долговременный межевой знак
621	491744.28	1319453.08	491744.13	1319453.06	Метод спутниковых геодезических измерений (определений)	$Mt = \sqrt{(m_0^2 + m_1^2)}$	Долговременный межевой знак
622	491744.80	1319453.35	-	-	-	0.20	-
623	491754.58	1319441.22	491754.43	1319440.68	Метод спутниковых геодезических измерений (определений)	$Mt = \sqrt{(m_0^2 + m_1^2)}$	Долговременный межевой знак
624	491757.38	1319442.98	491757.63	1319443.03	Метод спутниковых геодезических измерений (определений)	$Mt = \sqrt{(m_0^2 + m_1^2)}$	Долговременный межевой знак
625	491757.53	1319443.07	-	-	-	0.20	-
626	491759.41	1319440.54	-	-	-	0.20	-
627	491761.42	1319437.82	-	-	-	0.20	-
628	491766.91	1319429.74	491767.18	1319429.53	Метод спутниковых геодезических измерений (определений)	$Mt = \sqrt{(m_0^2 + m_1^2)}$	Долговременный межевой знак
629	491767.91	1319429.96	491767.93	1319429.94	Метод спутниковых геодезических измерений (определений)	$Mt = \sqrt{(m_0^2 + m_1^2)}$	Долговременный межевой знак
н286У	-	-	491777.11	1319416.97	Метод спутниковых геодезических измерений (определений)	$Mt = \sqrt{(m_0^2 + m_1^2)}$	Долговременный межевой знак
630	491778.15	1319417.86	491778.07	1319417.66	Метод спутниковых геодезических измерений (определений)	$Mt = \sqrt{(m_0^2 + m_1^2)}$	Долговременный межевой знак

1. Сведения о характерных точках границ уточняемого земельного участка с кадастровым номером 16:16:000000:9543 :							
Система координат МСК-16, зона 1							Зона № 1
Обозначение характерных точек границ	Координаты, м				Метод определения координат	Формулы, примененные для расчета средней квадратической погрешности определения координат характерных точек границ (Mt), с подставленными в такие формулы значениями и итоговые (вычисленные) значения Mt, м	Описание закрепления точки
	содержатся в Едином государственном реестре недвижимости		определены в результате выполнения комплексных кадастровых работ				
	X	Y	X	Y			
1	2	3	4	5	6	7	8
631	491788.62	1319405.40	491789.12	1319404.61	Метод спутниковых геодезических измерений (определений)	$Mt = \sqrt{(m_0^2 + m_1^2)}$	Долговременный межевой знак
632	491799.27	1319392.74	491799.13	1319392.56	Метод спутниковых геодезических измерений (определений)	$Mt = \sqrt{(m_0^2 + m_1^2)}$	Долговременный межевой знак
633	491809.41	1319380.32	491809.48	1319380.17	Метод спутниковых геодезических измерений (определений)	$Mt = \sqrt{(m_0^2 + m_1^2)}$	Долговременный межевой знак
634	491809.59	1319380.00	-	-	-	0.20	-
635	491819.76	1319367.80	491819.76	1319367.80	Метод спутниковых геодезических измерений (определений)	$Mt = \sqrt{(m_0^2 + m_1^2)}$	Долговременный межевой знак
636	491824.45	1319362.20	-	-	-	0.20	-
637	491830.37	1319355.06	491830.32	1319355.15	Метод спутниковых геодезических измерений (определений)	$Mt = \sqrt{(m_0^2 + m_1^2)}$	Долговременный межевой знак
638	491829.56	1319354.64	491829.38	1319354.51	Метод спутниковых геодезических измерений (определений)	$Mt = \sqrt{(m_0^2 + m_1^2)}$	Долговременный межевой знак
639	491836.74	1319345.89	-	-	-	0.20	-
640	491840.06	1319342.68	491839.65	1319342.62	Метод спутниковых геодезических измерений (определений)	$Mt = \sqrt{(m_0^2 + m_1^2)}$	Долговременный межевой знак
641	491844.40	1319337.34	-	-	-	0.20	-
642	491850.50	1319330.50	491850.51	1319330.30	Метод спутниковых геодезических измерений (определений)	$Mt = \sqrt{(m_0^2 + m_1^2)}$	Долговременный межевой знак

1. Сведения о характерных точках границ уточняемого земельного участка с кадастровым номером 16:16:000000:9543 :

Система координат МСК-16, зона 1						Зона № 1	
Обозначение характерных точек границ	Координаты, м				Метод определения координат	Формулы, примененные для расчета средней квадратической погрешности определения координат характерных точек границ (Mt), с подставленными в такие формулы значениями и итоговые (вычисленные) значения Mt, м	Описание закрепления точки
	содержатся в Едином государственном реестре недвижимости		определены в результате выполнения комплексных кадастровых работ				
	X	Y	X	Y			
1	2	3	4	5	6	7	8
643	491853.03	1319331.85	491853.04	1319331.98	Метод спутниковых геодезических измерений (определений)	$Mt = \sqrt{(m_0^2 + m_1^2)}$	Долговременный межевой знак
644	491862.00	1319319.30	491861.84	1319319.54	Метод спутниковых геодезических измерений (определений)	$Mt = \sqrt{(m_0^2 + m_1^2)}$	Долговременный межевой знак
645	491872.08	1319305.03	491872.06	1319305.12	Метод спутниковых геодезических измерений (определений)	$Mt = \sqrt{(m_0^2 + m_1^2)}$	Долговременный межевой знак
646	491882.16	1319293.45	491882.28	1319293.44	Метод спутниковых геодезических измерений (определений)	$Mt = \sqrt{(m_0^2 + m_1^2)}$	Долговременный межевой знак
647	491884.34	1319291.01	491884.34	1319291.01	Метод спутниковых геодезических измерений (определений)	$Mt = \sqrt{(m_0^2 + m_1^2)}$	Долговременный межевой знак
648	491886.69	1319292.68	491886.69	1319292.68	Метод спутниковых геодезических измерений (определений)	$Mt = \sqrt{(m_0^2 + m_1^2)}$	Долговременный межевой знак
649	491900.92	1319305.71	491901.00	1319305.60	Метод спутниковых геодезических измерений (определений)	$Mt = \sqrt{(m_0^2 + m_1^2)}$	Долговременный межевой знак
650	491893.90	1319315.60	491893.90	1319315.60	Метод спутниковых геодезических измерений (определений)	$Mt = \sqrt{(m_0^2 + m_1^2)}$	Долговременный межевой знак
651	491897.80	1319324.10	491897.80	1319324.10	Метод спутниковых геодезических измерений (определений)	$Mt = \sqrt{(m_0^2 + m_1^2)}$	Долговременный межевой знак
652	491899.30	1319325.20	491899.30	1319325.20	Метод спутниковых геодезических измерений (определений)	$Mt = \sqrt{(m_0^2 + m_1^2)}$	Долговременный межевой знак

1. Сведения о характерных точках границ уточняемого земельного участка с кадастровым номером 16:16:000000:9543 :							
Система координат МСК-16, зона 1							Зона № 1
Обозначение характерных точек границ	Координаты, м				Метод определения координат	Формулы, примененные для расчета средней квадратической погрешности определения координат характерных точек границ (Mt), с подставленными в такие формулы значениями и итоговые (вычисленные) значения Mt, м	Описание закрепления точки
	содержатся в Едином государственном реестре недвижимости		определены в результате выполнения комплексных кадастровых работ				
	X	Y	X	Y			
1	2	3	4	5	6	7	8
653	491907.80	1319327.50	491907.80	1319327.50	Метод спутниковых геодезических измерений (определений)	$Mt = \sqrt{(m_0^2 + m_1^2)}$	Долговременный межевой знак
654	491912.50	1319327.30	491912.50	1319327.30	Метод спутниковых геодезических измерений (определений)	$Mt = \sqrt{(m_0^2 + m_1^2)}$	Долговременный межевой знак
655	491917.40	1319325.60	491917.40	1319325.60	Метод спутниковых геодезических измерений (определений)	$Mt = \sqrt{(m_0^2 + m_1^2)}$	Долговременный межевой знак
656	491925.81	1319331.74	491925.81	1319331.74	Метод спутниковых геодезических измерений (определений)	$Mt = \sqrt{(m_0^2 + m_1^2)}$	Долговременный межевой знак
657	491915.12	1319330.11	491912.91	1319330.69	Метод спутниковых геодезических измерений (определений)	$Mt = \sqrt{(m_0^2 + m_1^2)}$	Долговременный межевой знак
658	491906.27	1319330.36	491905.86	1319331.39	Метод спутниковых геодезических измерений (определений)	$Mt = \sqrt{(m_0^2 + m_1^2)}$	Долговременный межевой знак
659	491890.88	1319320.02	491895.21	1319331.09	Метод спутниковых геодезических измерений (определений)	$Mt = \sqrt{(m_0^2 + m_1^2)}$	Долговременный межевой знак
660	491884.20	1319315.48	491880.55	1319322.11	Метод спутниковых геодезических измерений (определений)	$Mt = \sqrt{(m_0^2 + m_1^2)}$	Долговременный межевой знак
661	491870.21	1319335.65	491866.98	1319340.35	Метод спутниковых геодезических измерений (определений)	$Mt = \sqrt{(m_0^2 + m_1^2)}$	Долговременный межевой знак
662	491875.04	1319338.65	491872.42	1319344.14	Метод спутниковых геодезических измерений (определений)	$Mt = \sqrt{(m_0^2 + m_1^2)}$	Долговременный межевой знак

1. Сведения о характерных точках границ уточняемого земельного участка с кадастровым номером 16:16:000000:9543 :							
Система координат МСК-16, зона 1							Зона № 1
Обозначение характерных точек границ	Координаты, м				Метод определения координат	Формулы, примененные для расчета средней квадратической погрешности определения координат характерных точек границ (Mt), с подставленными в такие формулы значениями и итоговые (вычисленные) значения Mt, м	Описание закрепления точки
	содержатся в Едином государственном реестре недвижимости		определены в результате выполнения комплексных кадастровых работ				
	X	Y	X	Y			
1	2	3	4	5	6	7	8
663	491867.27	1319350.22	-	-	-	0.20	-
664	491864.89	1319352.97	-	-	-	0.20	-
665	491860.78	1319357.94	491860.78	1319357.94	Метод спутниковых геодезических измерений (определений)	$Mt = \sqrt{(m_0^2 + m_1^2)}$	Долговременный межевой знак
666	491859.52	1319357.15	491859.52	1319357.15	Метод спутниковых геодезических измерений (определений)	$Mt = \sqrt{(m_0^2 + m_1^2)}$	Долговременный межевой знак
667	491854.00	1319364.20	-	-	-	0.20	-
668	491849.59	1319369.95	491849.52	1319369.91	Метод спутниковых геодезических измерений (определений)	$Mt = \sqrt{(m_0^2 + m_1^2)}$	Долговременный межевой знак
669	491846.57	1319373.76	-	-	-	0.20	-
670	491846.34	1319373.79	-	-	-	0.20	-
671	491843.44	1319377.38	-	-	-	0.20	-
672	491840.10	1319381.67	491840.04	1319381.79	Метод спутниковых геодезических измерений (определений)	$Mt = \sqrt{(m_0^2 + m_1^2)}$	Долговременный межевой знак
673	491834.89	1319388.31	-	-	-	0.20	-
674	491830.10	1319394.67	491829.72	1319395.05	Метод спутниковых геодезических измерений (определений)	$Mt = \sqrt{(m_0^2 + m_1^2)}$	Долговременный межевой знак
675	491818.47	1319406.35	491820.19	1319407.44	Метод спутниковых геодезических измерений (определений)	$Mt = \sqrt{(m_0^2 + m_1^2)}$	Долговременный межевой знак
675	-	-	491818.47	1319406.35	Метод спутниковых геодезических измерений (определений)	$Mt = \sqrt{(m_0^2 + m_1^2)}$	Долговременный межевой знак
676	491813.47	1319412.72	491813.46	1319412.86	Метод спутниковых геодезических измерений (определений)	$Mt = \sqrt{(m_0^2 + m_1^2)}$	Долговременный межевой знак

1. Сведения о характерных точках границ уточняемого земельного участка с кадастровым номером 16:16:000000:9543 :							
Система координат МСК-16, зона 1							Зона № 1
Обозначение характерных точек границ	Координаты, м				Метод определения координат	Формулы, примененные для расчета средней квадратической погрешности определения координат характерных точек границ (Mt), с подставленными в такие формулы значениями и итоговые (вычисленные) значения Mt, м	Описание закрепления точки
	содержатся в Едином государственном реестре недвижимости		определены в результате выполнения комплексных кадастровых работ				
	X	Y	X	Y			
1	2	3	4	5	6	7	8
677	491803.03	1319425.91	491809.15	1319419.60	Метод спутниковых геодезических измерений (определений)	$Mt = \sqrt{(m_0^2 + m_1^2)}$	Долговременный межевой знак
н287У	-	-	491808.22	1319419.15	Метод спутниковых геодезических измерений (определений)	$Mt = \sqrt{(m_0^2 + m_1^2)}$	Долговременный межевой знак
678	491798.59	1319431.52	491798.67	1319431.38	Метод спутниковых геодезических измерений (определений)	$Mt = \sqrt{(m_0^2 + m_1^2)}$	Долговременный межевой знак
679	491794.28	1319436.95	-	-	-	0.20	-
680	491791.81	1319440.44	-	-	-	0.20	-
681	491789.00	1319444.15	491788.92	1319444.15	Метод спутниковых геодезических измерений (определений)	$Mt = \sqrt{(m_0^2 + m_1^2)}$	Долговременный межевой знак
682	491788.73	1319444.15	-	-	-	0.20	-
683	491786.88	1319446.49	-	-	-	0.20	-
684	491784.31	1319449.48	-	-	-	0.20	-
685	491781.17	1319453.37	-	-	-	0.20	-
686	491780.75	1319453.80	-	-	-	0.20	-
687	491779.13	1319455.76	491778.62	1319456.46	Метод спутниковых геодезических измерений (определений)	$Mt = \sqrt{(m_0^2 + m_1^2)}$	Долговременный межевой знак
688	491778.26	1319457.05	-	-	-	0.20	-
689	491777.46	1319458.24	-	-	-	0.20	-
690	491775.67	1319460.20	-	-	-	0.20	-
691	491774.80	1319461.00	-	-	-	0.20	-
692	491773.25	1319462.81	491773.32	1319462.78	Метод спутниковых геодезических измерений (определений)	$Mt = \sqrt{(m_0^2 + m_1^2)}$	Долговременный межевой знак

1. Сведения о характерных точках границ уточняемого земельного участка с кадастровым номером 16:16:000000:9543 :							
Система координат МСК-16, зона 1						Зона № 1	
Обозначение характерных точек границ	Координаты, м				Метод определения координат	Формулы, примененные для расчета средней квадратической погрешности определения координат характерных точек границ (Mt), с подставленными в такие формулы значениями и итоговые (вычисленные) значения Mt, м	Описание закрепления точки
	содержатся в Едином государственном реестре недвижимости		определены в результате выполнения комплексных кадастровых работ				
	X	Y	X	Y			
1	2	3	4	5	6	7	8
693	491770.51	1319466.30	491768.53	1319468.92	Метод спутниковых геодезических измерений (определений)	$Mt = \sqrt{(m_0^2 + m_1^2)}$	Долговременный межевой знак
694	491767.48	1319470.27	-	-	-	0.20	-
695	491766.43	1319471.62	-	-	-	0.20	-
696	491765.37	1319472.86	-	-	-	0.20	-
697	491763.37	1319475.30	-	-	-	0.20	-
698	491761.88	1319477.23	-	-	-	0.20	-
699	491759.48	1319480.36	491758.51	1319481.39	Метод спутниковых геодезических измерений (определений)	$Mt = \sqrt{(m_0^2 + m_1^2)}$	Долговременный межевой знак
700	491757.23	1319483.08	-	-	-	0.20	-
701	491756.89	1319483.06	-	-	-	0.20	-
702	491753.12	1319488.11	-	-	-	0.20	-
703	491752.37	1319489.18	-	-	-	0.20	-
704	491748.91	1319493.22	491748.56	1319493.58	Метод спутниковых геодезических измерений (определений)	$Mt = \sqrt{(m_0^2 + m_1^2)}$	Долговременный межевой знак
705	491748.59	1319493.03	491748.16	1319493.30	Метод спутниковых геодезических измерений (определений)	$Mt = \sqrt{(m_0^2 + m_1^2)}$	Долговременный межевой знак
706	491737.74	1319506.01	491737.92	1319506.71	Метод спутниковых геодезических измерений (определений)	$Mt = \sqrt{(m_0^2 + m_1^2)}$	Долговременный межевой знак
707	491759.13	1319518.92	491759.04	1319519.66	Метод спутниковых геодезических измерений (определений)	$Mt = \sqrt{(m_0^2 + m_1^2)}$	Долговременный межевой знак
708	491774.15	1319528.23	491759.39	1319519.09	Метод спутниковых геодезических измерений (определений)	$Mt = \sqrt{(m_0^2 + m_1^2)}$	Долговременный межевой знак

1. Сведения о характерных точках границ уточняемого земельного участка с кадастровым номером 16:16:000000:9543 :							
Система координат МСК-16, зона 1							Зона № 1
Обозначение характерных точек границ	Координаты, м				Метод определения координат	Формулы, примененные для расчета средней квадратической погрешности определения координат характерных точек границ (Mt), с подставленными в такие формулы значениями и итоговые (вычисленные) значения Mt, м	Описание закрепления точки
	содержатся в Едином государственном реестре недвижимости		определены в результате выполнения комплексных кадастровых работ				
	X	Y	X	Y			
1	2	3	4	5	6	7	8
709	491780.81	1319532.42	491780.78	1319532.41	Метод спутниковых геодезических измерений (определений)	$Mt = \sqrt{(m_0^2 + m_1^2)}$	Долговременный межевой знак
710	491787.87	1319524.34	-	-	-	0.20	-
711	491791.62	1319520.06	491791.58	1319520.21	Метод спутниковых геодезических измерений (определений)	$Mt = \sqrt{(m_0^2 + m_1^2)}$	Долговременный межевой знак
712	491799.77	1319510.55	-	-	-	0.20	-
713	491801.99	1319507.96	491802.01	1319507.87	Метод спутниковых геодезических измерений (определений)	$Mt = \sqrt{(m_0^2 + m_1^2)}$	Долговременный межевой знак
714	491805.17	1319504.21	491805.17	1319504.21	Метод спутниковых геодезических измерений (определений)	$Mt = \sqrt{(m_0^2 + m_1^2)}$	Долговременный межевой знак
715	491816.54	1319490.46	491812.24	1319495.50	Метод спутниковых геодезических измерений (определений)	$Mt = \sqrt{(m_0^2 + m_1^2)}$	Долговременный межевой знак
716	491818.54	1319487.99	-	-	-	0.20	-
717	491819.53	1319486.55	-	-	-	0.20	-
718	491820.70	1319485.18	-	-	-	0.20	-
719	491822.46	1319482.69	-	-	-	0.20	-
720	491822.76	1319482.63	491822.69	1319482.81	Метод спутниковых геодезических измерений (определений)	$Mt = \sqrt{(m_0^2 + m_1^2)}$	Долговременный межевой знак
721	491826.21	1319478.34	-	-	-	0.20	-
722	491828.50	1319475.44	-	-	-	0.20	-
723	491829.62	1319474.09	-	-	-	0.20	-
724	491830.70	1319472.68	491832.29	1319470.77	Метод спутниковых геодезических измерений (определений)	$Mt = \sqrt{(m_0^2 + m_1^2)}$	Долговременный межевой знак
725	491832.93	1319469.80	-	-	-	0.20	-

1. Сведения о характерных точках границ уточняемого земельного участка с кадастровым номером 16:16:000000:9543 :							
Система координат МСК-16, зона 1							Зона № 1
Обозначение характерных точек границ	Координаты, м				Метод определения координат	Формулы, примененные для расчета средней квадратической погрешности определения координат характерных точек границ (Mt), с подставленными в такие формулы значениями и итоговые (вычисленные) значения Mt, м	Описание закрепления точки
	содержатся в Едином государственном реестре недвижимости		определены в результате выполнения комплексных кадастровых работ				
	X	Y	X	Y			
1	2	3	4	5	6	7	8
726	491836.02	1319466.12	-	-	-	0.20	-
727	491844.19	1319456.95	491842.34	1319458.20	Метод спутниковых геодезических измерений (определений)	$Mt = \sqrt{(m_0^2 + m_1^2)}$	Долговременный межевой знак
728	491843.72	1319456.70	-	-	-	0.20	-
729	491846.39	1319453.24	-	-	-	0.20	-
730	491862.28	1319434.01	491862.19	1319434.15	Метод спутниковых геодезических измерений (определений)	$Mt = \sqrt{(m_0^2 + m_1^2)}$	Долговременный межевой знак
731	491873.53	1319421.78	491873.38	1319421.66	Метод спутниковых геодезических измерений (определений)	$Mt = \sqrt{(m_0^2 + m_1^2)}$	Долговременный межевой знак
732	491873.30	1319421.64	-	-	-	0.20	-
733	491874.66	1319420.08	-	-	-	0.20	-
734	491875.05	1319420.31	-	-	-	0.20	-
735	491885.25	1319408.35	491883.61	1319409.74	Метод спутниковых геодезических измерений (определений)	$Mt = \sqrt{(m_0^2 + m_1^2)}$	Долговременный межевой знак
736	491893.67	1319397.30	491893.82	1319397.42	Метод спутниковых геодезических измерений (определений)	$Mt = \sqrt{(m_0^2 + m_1^2)}$	Долговременный межевой знак
737	491895.77	1319394.95	491895.77	1319394.95	Метод спутниковых геодезических измерений (определений)	$Mt = \sqrt{(m_0^2 + m_1^2)}$	Долговременный межевой знак
738	491899.83	1319389.79	-	-	-	0.20	-
739	491904.02	1319384.52	491904.04	1319384.59	Метод спутниковых геодезических измерений (определений)	$Mt = \sqrt{(m_0^2 + m_1^2)}$	Долговременный межевой знак
740	491906.33	1319381.87	-	-	-	0.20	-

1. Сведения о характерных точках границ уточняемого земельного участка с кадастровым номером 16:16:000000:9543 :							
Система координат МСК-16, зона 1							Зона № 1
Обозначение характерных точек границ	Координаты, м				Метод определения координат	Формулы, примененные для расчета средней квадратической погрешности определения координат характерных точек границ (Mt), с подставленными в такие формулы значениями и итоговые (вычисленные) значения Mt, м	Описание закрепления точки
	содержатся в Едином государственном реестре недвижимости		определены в результате выполнения комплексных кадастровых работ				
	X	Y	X	Y			
1	2	3	4	5	6	7	8
741	491906.98	1319380.81	491909.04	1319378.89	Метод спутниковых геодезических измерений (определений)	$Mt = \sqrt{(m_0^2 + m_1^2)}$	Долговременный межевой знак
742	491910.87	1319376.76	-	-	-	0.20	-
743	491912.08	1319375.11	-	-	-	0.20	-
744	491914.37	1319372.25	491914.19	1319372.16	Метод спутниковых геодезических измерений (определений)	$Mt = \sqrt{(m_0^2 + m_1^2)}$	Долговременный межевой знак
745	491924.02	1319359.21	491924.04	1319359.33	Метод спутниковых геодезических измерений (определений)	$Mt = \sqrt{(m_0^2 + m_1^2)}$	Долговременный межевой знак
746	491927.34	1319354.56	491927.34	1319354.56	Метод спутниковых геодезических измерений (определений)	$Mt = \sqrt{(m_0^2 + m_1^2)}$	Долговременный межевой знак
747	491928.46	1319353.26	491928.46	1319353.26	Метод спутниковых геодезических измерений (определений)	$Mt = \sqrt{(m_0^2 + m_1^2)}$	Долговременный межевой знак
748	491939.19	1319341.90	491939.19	1319341.90	Метод спутниковых геодезических измерений (определений)	$Mt = \sqrt{(m_0^2 + m_1^2)}$	Долговременный межевой знак
749	491942.76	1319344.82	491942.76	1319344.82	Метод спутниковых геодезических измерений (определений)	$Mt = \sqrt{(m_0^2 + m_1^2)}$	Долговременный межевой знак
189	491940.74	1319347.28	491940.59	1319347.46	Метод спутниковых геодезических измерений (определений)	$Mt = \sqrt{(m_0^2 + m_1^2)}$	Долговременный межевой знак
188	491938.52	1319350.05	491938.52	1319350.05	Метод спутниковых геодезических измерений (определений)	$Mt = \sqrt{(m_0^2 + m_1^2)}$	Долговременный межевой знак
750	491929.74	1319360.78	-	-	-	0.20	-

1. Сведения о характерных точках границ уточняемого земельного участка с кадастровым номером 16:16:000000:9543 :							
Система координат МСК-16, зона 1							Зона № 1
Обозначение характерных точек границ	Координаты, м				Метод определения координат	Формулы, примененные для расчета средней квадратической погрешности определения координат характерных точек границ (Mt), с подставленными в такие формулы значениями и итоговые (вычисленные) значения Mt, м	Описание закрепления точки
	содержатся в Едином государственном реестре недвижимости		определены в результате выполнения комплексных кадастровых работ				
	X	Y	X	Y			
1	2	3	4	5	6	7	8
200	491929.06	1319360.27	491929.19	1319361.07	Метод спутниковых геодезических измерений (определений)	$Mt = \sqrt{(m_0^2 + m_1^2)}$	Долговременный межевой знак
751	491918.03	1319374.47	491918.17	1319374.55	Метод спутниковых геодезических измерений (определений)	$Mt = \sqrt{(m_0^2 + m_1^2)}$	Долговременный межевой знак
752	491911.40	1319382.62	-	-	-	0.20	-
753	491907.78	1319386.81	491907.82	1319386.99	Метод спутниковых геодезических измерений (определений)	$Mt = \sqrt{(m_0^2 + m_1^2)}$	Долговременный межевой знак
754	491897.35	1319398.68	491897.72	1319398.91	Метод спутниковых геодезических измерений (определений)	$Mt = \sqrt{(m_0^2 + m_1^2)}$	Долговременный межевой знак
206	491887.55	1319410.62	491887.83	1319410.51	Метод спутниковых геодезических измерений (определений)	$Mt = \sqrt{(m_0^2 + m_1^2)}$	Долговременный межевой знак
755	491879.30	1319420.51	491876.94	1319423.55	Метод спутниковых геодезических измерений (определений)	$Mt = \sqrt{(m_0^2 + m_1^2)}$	Долговременный межевой знак
756	491866.63	1319435.44	491866.65	1319435.14	Метод спутниковых геодезических измерений (определений)	$Mt = \sqrt{(m_0^2 + m_1^2)}$	Долговременный межевой знак
757	491864.37	1319437.91	-	-	-	0.20	-
758	491864.42	1319438.16	-	-	-	0.20	-
759	491862.25	1319440.71	-	-	-	0.20	-
760	491862.15	1319440.73	-	-	-	0.20	-
761	491860.29	1319442.97	-	-	-	0.20	-
762	491856.35	1319447.84	-	-	-	0.20	-
216	491856.29	1319447.87	491856.29	1319447.87	Метод спутниковых геодезических измерений (определений)	$Mt = \sqrt{(m_0^2 + m_1^2)}$	Долговременный межевой знак

1. Сведения о характерных точках границ уточняемого земельного участка с кадастровым номером 16:16:000000:9543 :							
Система координат МСК-16, зона 1						Зона № 1	
Обозначение характерных точек границ	Координаты, м				Метод определения координат	Формулы, примененные для расчета средней квадратической погрешности определения координат характерных точек границ (Mt), с подставленными в такие формулы значениями и итоговые (вычисленные) значения Mt, м	Описание закрепления точки
	содержатся в Едином государственном реестре недвижимости		определены в результате выполнения комплексных кадастровых работ				
	X	Y	X	Y			
1	2	3	4	5	6	7	8
215	491852.34	1319452.44	-	-	-	0.20	-
214	491846.15	1319460.54	491846.19	1319460.65	Метод спутниковых геодезических измерений (определений)	$Mt = \sqrt{(m_0^2 + m_1^2)}$	Долговременный межевой знак
763	491844.93	1319462.06	-	-	-	0.20	-
764	491841.77	1319466.30	-	-	-	0.20	-
765	491837.37	1319472.32	491836.63	1319473.36	Метод спутниковых геодезических измерений (определений)	$Mt = \sqrt{(m_0^2 + m_1^2)}$	Долговременный межевой знак
766	491834.50	1319476.01	-	-	-	0.20	-
767	491826.02	1319486.43	491826.95	1319485.41	Метод спутниковых геодезических измерений (определений)	$Mt = \sqrt{(m_0^2 + m_1^2)}$	Долговременный межевой знак
768	491819.14	1319495.13	-	-	-	0.20	-
219	491817.13	1319497.99	491816.91	1319497.98	Метод спутниковых геодезических измерений (определений)	$Mt = \sqrt{(m_0^2 + m_1^2)}$	Долговременный межевой знак
218	491806.30	1319510.20	491806.30	1319510.20	Метод спутниковых геодезических измерений (определений)	$Mt = \sqrt{(m_0^2 + m_1^2)}$	Долговременный межевой знак
220	491795.50	1319522.60	491795.50	1319522.60	Метод спутниковых геодезических измерений (определений)	$Mt = \sqrt{(m_0^2 + m_1^2)}$	Долговременный межевой знак
769	491787.43	1319532.09	-	-	-	0.20	-
770	491784.96	1319535.16	491784.81	1319535.25	Метод спутниковых геодезических измерений (определений)	$Mt = \sqrt{(m_0^2 + m_1^2)}$	Долговременный межевой знак
771	491800.36	1319544.73	-	-	-	0.20	-
772	491806.76	1319548.59	491807.05	1319548.81	Метод спутниковых геодезических измерений (определений)	$Mt = \sqrt{(m_0^2 + m_1^2)}$	Долговременный межевой знак

1. Сведения о характерных точках границ уточняемого земельного участка с кадастровым номером 16:16:000000:9543 :							
Система координат МСК-16, зона 1							Зона № 1
Обозначение характерных точек границ	Координаты, м				Метод определения координат	Формулы, примененные для расчета средней квадратической погрешности определения координат характерных точек границ (Mt), с подставленными в такие формулы значениями и итоговые (вычисленные) значения Mt, м	Описание закрепления точки
	содержатся в Едином государственном реестре недвижимости		определены в результате выполнения комплексных кадастровых работ				
	X	Y	X	Y			
1	2	3	4	5	6	7	8
773	491819.88	1319556.84	491819.88	1319556.84	Метод спутниковых геодезических измерений (определений)	$Mt = \sqrt{(m_0^2 + m_1^2)}$	Долговременный межевой знак
774	491828.53	1319562.18	491828.57	1319562.22	Метод спутниковых геодезических измерений (определений)	$Mt = \sqrt{(m_0^2 + m_1^2)}$	Долговременный межевой знак
775	491834.34	1319555.21	491834.34	1319555.21	Метод спутниковых геодезических измерений (определений)	$Mt = \sqrt{(m_0^2 + m_1^2)}$	Долговременный межевой знак
776	491838.73	1319549.24	-	-	-	0.20	-
152	491839.09	1319549.21	491838.99	1319549.11	Метод спутниковых геодезических измерений (определений)	$Mt = \sqrt{(m_0^2 + m_1^2)}$	Долговременный межевой знак
151	491849.41	1319536.96	-	-	-	0.20	-
158	491850.12	1319537.40	491849.31	1319536.90	Метод спутниковых геодезических измерений (определений)	$Mt = \sqrt{(m_0^2 + m_1^2)}$	Долговременный межевой знак
157	491859.55	1319525.46	-	-	-	0.20	-
156	491859.18	1319525.19	491859.60	1319525.12	Метод спутниковых геодезических измерений (определений)	$Mt = \sqrt{(m_0^2 + m_1^2)}$	Долговременный межевой знак
163	491869.73	1319512.60	491869.90	1319512.76	Метод спутниковых геодезических измерений (определений)	$Mt = \sqrt{(m_0^2 + m_1^2)}$	Долговременный межевой знак
777	491873.77	1319507.18	-	-	-	0.20	-
778	491878.52	1319500.48	-	-	-	0.20	-
779	491879.65	1319501.29	491879.67	1319501.33	Метод спутниковых геодезических измерений (определений)	$Mt = \sqrt{(m_0^2 + m_1^2)}$	Долговременный межевой знак

1. Сведения о характерных точках границ уточняемого земельного участка с кадастровым номером 16:16:000000:9543 :							
Система координат МСК-16, зона 1							Зона № 1
Обозначение характерных точек границ	Координаты, м				Метод определения координат	Формулы, примененные для расчета средней квадратической погрешности определения координат характерных точек границ (Mt), с подставленными в такие формулы значениями и итоговые (вычисленные) значения Mt, м	Описание закрепления точки
	содержатся в Едином государственном реестре недвижимости		определены в результате выполнения комплексных кадастровых работ				
	X	Y	X	Y			
1	2	3	4	5	6	7	8
167	491880.41	1319500.40	491880.37	1319500.44	Метод спутниковых геодезических измерений (определений)	$Mt = \sqrt{(m_0^2 + m_1^2)}$	Долговременный межевой знак
166	491890.25	1319488.38	491890.25	1319488.38	Метод спутниковых геодезических измерений (определений)	$Mt = \sqrt{(m_0^2 + m_1^2)}$	Долговременный межевой знак
170	491893.67	1319484.44	-	-	-	0.20	-
169	491900.89	1319475.85	491900.85	1319475.86	Метод спутниковых геодезических измерений (определений)	$Mt = \sqrt{(m_0^2 + m_1^2)}$	Долговременный межевой знак
780	491906.69	1319468.56	-	-	-	0.20	-
781	491910.61	1319463.31	491910.73	1319463.28	Метод спутниковых геодезических измерений (определений)	$Mt = \sqrt{(m_0^2 + m_1^2)}$	Долговременный межевой знак
782	491917.42	1319455.25	-	-	-	0.20	-
175	491921.32	1319450.87	491921.22	1319450.88	Метод спутниковых геодезических измерений (определений)	$Mt = \sqrt{(m_0^2 + m_1^2)}$	Долговременный межевой знак
174	491931.50	1319438.73	491931.50	1319438.73	Метод спутниковых геодезических измерений (определений)	$Mt = \sqrt{(m_0^2 + m_1^2)}$	Долговременный межевой знак
783	491941.99	1319425.55	491941.25	1319426.10	Метод спутниковых геодезических измерений (определений)	$Mt = \sqrt{(m_0^2 + m_1^2)}$	Долговременный межевой знак
181	491952.07	1319412.99	491951.10	1319413.37	Метод спутниковых геодезических измерений (определений)	$Mt = \sqrt{(m_0^2 + m_1^2)}$	Долговременный межевой знак
185	491952.40	1319413.13	-	-	-	0.20	-

1. Сведения о характерных точках границ уточняемого земельного участка с кадастровым номером 16:16:000000:9543 :							
Система координат МСК-16, зона 1						Зона № 1	
Обозначение характерных точек границ	Координаты, м				Метод определения координат	Формулы, примененные для расчета средней квадратической погрешности определения координат характерных точек границ (Mt), с подставленными в такие формулы значениями и итоговые (вычисленные) значения Mt, м	Описание закрепления точки
	содержатся в Едином государственном реестре недвижимости		определены в результате выполнения комплексных кадастровых работ				
	X	Y	X	Y			
1	2	3	4	5	6	7	8
184	491961.89	1319401.58	491961.52	1319401.36	Метод спутниковых геодезических измерений (определений)	$Mt = \sqrt{(m_0^2 + m_1^2)}$	Долговременный межевой знак
784	491964.89	1319397.12	491972.33	1319387.96	Метод спутниковых геодезических измерений (определений)	$Mt = \sqrt{(m_0^2 + m_1^2)}$	Долговременный межевой знак
785	491975.17	1319384.50	491975.11	1319384.57	Метод спутниковых геодезических измерений (определений)	$Mt = \sqrt{(m_0^2 + m_1^2)}$	Долговременный межевой знак
102	491977.68	1319387.44	491978.56	1319388.98	Метод спутниковых геодезических измерений (определений)	$Mt = \sqrt{(m_0^2 + m_1^2)}$	Долговременный межевой знак
101	491966.33	1319402.56	-	-	-	0.20	-
111	491965.59	1319403.20	491966.36	1319403.28	Метод спутниковых геодезических измерений (определений)	$Mt = \sqrt{(m_0^2 + m_1^2)}$	Долговременный межевой знак
110	491956.26	1319416.25	491963.59	1319406.96	Метод спутниковых геодезических измерений (определений)	$Mt = \sqrt{(m_0^2 + m_1^2)}$	Долговременный межевой знак
786	491950.62	1319422.96	491956.23	1319416.41	Метод спутниковых геодезических измерений (определений)	$Mt = \sqrt{(m_0^2 + m_1^2)}$	Долговременный межевой знак
787	491945.72	1319428.89	491945.90	1319428.84	Метод спутниковых геодезических измерений (определений)	$Mt = \sqrt{(m_0^2 + m_1^2)}$	Долговременный межевой знак
788	491936.11	1319440.07	-	-	-	0.20	-
115	491935.43	1319441.14	491935.46	1319441.16	Метод спутниковых геодезических измерений (определений)	$Mt = \sqrt{(m_0^2 + m_1^2)}$	Долговременный межевой знак

1. Сведения о характерных точках границ уточняемого земельного участка с кадастровым номером 16:16:000000:9543 :

Система координат МСК-16, зона 1						Зона № 1	
Обозначение характерных точек границ	Координаты, м				Метод определения координат	Формулы, примененные для расчета средней квадратической погрешности определения координат характерных точек границ (Mt), с подставленными в такие формулы значениями и итоговые (вычисленные) значения Mt, м	Описание закрепления точки
	содержатся в Едином государственном реестре недвижимости		определены в результате выполнения комплексных кадастровых работ				
	X	Y	X	Y			
1	2	3	4	5	6	7	8
114	491925.89	1319452.56	491925.89	1319452.56	Метод спутниковых геодезических измерений (определений)	$Mt = \sqrt{(m_0^2 + m_1^2)}$	Долговременный межевой знак
120	491916.12	1319463.98	491916.12	1319463.98	Метод спутниковых геодезических измерений (определений)	$Mt = \sqrt{(m_0^2 + m_1^2)}$	Долговременный межевой знак
119	491909.10	1319472.20	-	-	-	0.20	-
789	491904.65	1319477.32	491904.57	1319477.19	Метод спутниковых геодезических измерений (определений)	$Mt = \sqrt{(m_0^2 + m_1^2)}$	Долговременный межевой знак
790	491893.99	1319489.93	491895.06	1319488.72	Метод спутниковых геодезических измерений (определений)	$Mt = \sqrt{(m_0^2 + m_1^2)}$	Долговременный межевой знак
791	491890.38	1319495.03	-	-	-	0.20	-
792	491887.43	1319498.62	491884.65	1319502.16	Метод спутниковых геодезических измерений (определений)	$Mt = \sqrt{(m_0^2 + m_1^2)}$	Долговременный межевой знак
123	491874.32	1319514.67	491874.32	1319514.67	Метод спутниковых геодезических измерений (определений)	$Mt = \sqrt{(m_0^2 + m_1^2)}$	Долговременный межевой знак
126	491864.58	1319526.78	491864.37	1319526.73	Метод спутниковых геодезических измерений (определений)	$Mt = \sqrt{(m_0^2 + m_1^2)}$	Долговременный межевой знак
128	491855.41	1319537.64	-	-	-	0.20	-
132	491854.66	1319538.56	491854.31	1319539.19	Метод спутниковых геодезических измерений (определений)	$Mt = \sqrt{(m_0^2 + m_1^2)}$	Долговременный межевой знак
131	491844.12	1319550.97	491843.58	1319551.91	Метод спутниковых геодезических измерений (определений)	$Mt = \sqrt{(m_0^2 + m_1^2)}$	Долговременный межевой знак

1. Сведения о характерных точках границ уточняемого земельного участка с кадастровым номером 16:16:000000:9543 :

Система координат МСК-16, зона 1						Зона № 1	
Обозначение характерных точек границ	Координаты, м				Метод определения координат	Формулы, примененные для расчета средней квадратической погрешности определения координат характерных точек границ (Mt), с подставленными в такие формулы значениями и итоговые (вычисленные) значения Mt, м	Описание закрепления точки
	содержатся в Едином государственном реестре недвижимости		определены в результате выполнения комплексных кадастровых работ				
	X	Y	X	Y			
1	2	3	4	5	6	7	8
793	491840.76	1319555.13	-	-	-	0.20	-
794	491838.99	1319557.36	-	-	-	0.20	-
795	491836.69	1319560.23	-	-	-	0.20	-
796	491834.96	1319562.18	-	-	-	0.20	-
797	491834.57	1319562.51	-	-	-	0.20	-
798	491834.20	1319562.93	-	-	-	0.20	-
799	491834.10	1319563.21	491834.07	1319563.29	Метод спутниковых геодезических измерений (определений)	$Mt = \sqrt{(m_0^2 + m_1^2)}$	Долговременный межевой знак
800	491834.03	1319563.52	-	-	-	0.20	-
801	491834.03	1319563.89	-	-	-	0.20	-
802	491834.03	1319564.23	-	-	-	0.20	-
803	491834.05	1319564.52	-	-	-	0.20	-
804	491834.17	1319564.68	491833.99	1319564.83	Метод спутниковых геодезических измерений (определений)	$Mt = \sqrt{(m_0^2 + m_1^2)}$	Долговременный межевой знак
805	491847.42	1319573.43	-	-	-	0.20	-
806	491854.92	1319578.00	491855.00	1319578.12	Метод спутниковых геодезических измерений (определений)	$Mt = \sqrt{(m_0^2 + m_1^2)}$	Долговременный межевой знак
807	491874.40	1319589.65	491872.11	1319588.25	Метод спутниковых геодезических измерений (определений)	$Mt = \sqrt{(m_0^2 + m_1^2)}$	Долговременный межевой знак
808	491875.42	1319589.67	491874.50	1319589.32	Метод спутниковых геодезических измерений (определений)	$Mt = \sqrt{(m_0^2 + m_1^2)}$	Долговременный межевой знак
809	491876.10	1319589.71	-	-	-	0.20	-
810	491876.63	1319589.71	-	-	-	0.20	-
811	491877.05	1319589.57	-	-	-	0.20	-
812	491877.54	1319589.42	-	-	-	0.20	-

1. Сведения о характерных точках границ уточняемого земельного участка с кадастровым номером 16:16:000000:9543 :							
Система координат МСК-16, зона 1							Зона № 1
Обозначение характерных точек границ	Координаты, м				Метод определения координат	Формулы, примененные для расчета средней квадратической погрешности определения координат характерных точек границ (Mt), с подставленными в такие формулы значениями и итоговые (вычисленные) значения Mt, м	Описание закрепления точки
	содержатся в Едином государственном реестре недвижимости		определены в результате выполнения комплексных кадастровых работ				
	X	Y	X	Y			
1	2	3	4	5	6	7	8
813	491878.10	1319588.89	491877.35	1319589.52	Метод спутниковых геодезических измерений (определений)	$Mt = \sqrt{(m_0^2 + m_1^2)}$	Долговременный межевой знак
80	491885.27	1319581.63	491885.18	1319581.56	Метод спутниковых геодезических измерений (определений)	$Mt = \sqrt{(m_0^2 + m_1^2)}$	Долговременный межевой знак
79	491888.99	1319577.46	491888.66	1319577.43	Метод спутниковых геодезических измерений (определений)	$Mt = \sqrt{(m_0^2 + m_1^2)}$	Долговременный межевой знак
78	491887.99	1319576.62	491887.39	1319576.41	Метод спутниковых геодезических измерений (определений)	$Mt = \sqrt{(m_0^2 + m_1^2)}$	Долговременный межевой знак
н95У	-	-	491892.31	1319569.28	Метод спутниковых геодезических измерений (определений)	$Mt = \sqrt{(m_0^2 + m_1^2)}$	Долговременный межевой знак
77	-	-	491894.94	1319565.16	Метод спутниковых геодезических измерений (определений)	$Mt = \sqrt{(m_0^2 + m_1^2)}$	Долговременный межевой знак
н104У	-	-	491896.34	1319565.41	Метод спутниковых геодезических измерений (определений)	$Mt = \sqrt{(m_0^2 + m_1^2)}$	Долговременный межевой знак
77	491895.77	1319566.56	491898.45	1319562.73	Метод спутниковых геодезических измерений (определений)	$Mt = \sqrt{(m_0^2 + m_1^2)}$	Долговременный межевой знак
814	491899.63	1319563.62	491899.61	1319563.67	Метод спутниковых геодезических измерений (определений)	$Mt = \sqrt{(m_0^2 + m_1^2)}$	Долговременный межевой знак
815	491907.44	1319553.84	491907.59	1319553.89	Метод спутниковых геодезических измерений (определений)	$Mt = \sqrt{(m_0^2 + m_1^2)}$	Долговременный межевой знак

1. Сведения о характерных точках границ уточняемого земельного участка с кадастровым номером 16:16:000000:9543 :							
Система координат МСК-16, зона 1						Зона № 1	
Обозначение характерных точек границ	Координаты, м				Метод определения координат	Формулы, примененные для расчета средней квадратической погрешности определения координат характерных точек границ (Mt), с подставленными в такие формулы значениями и итоговые (вычисленные) значения Mt, м	Описание закрепления точки
	содержатся в Едином государственном реестре недвижимости		определены в результате выполнения комплексных кадастровых работ				
	X	Y	X	Y			
1	2	3	4	5	6	7	8
816	491912.19	1319548.49	-	-	-	0.20	-
817	491913.72	1319546.94	-	-	-	0.20	-
818	491918.18	1319541.55	491917.86	1319542.00	Метод спутниковых геодезических измерений (определений)	$Mt = \sqrt{(m_0^2 + m_1^2)}$	Долговременный межевой знак
819	491920.90	1319538.14	-	-	-	0.20	-
83	491928.54	1319529.57	491928.14	1319530.10	Метод спутниковых геодезических измерений (определений)	$Mt = \sqrt{(m_0^2 + m_1^2)}$	Долговременный межевой знак
88	491938.76	1319517.58	491938.76	1319517.58	Метод спутниковых геодезических измерений (определений)	$Mt = \sqrt{(m_0^2 + m_1^2)}$	Долговременный межевой знак
87	491948.71	1319505.35	491948.58	1319505.27	Метод спутниковых геодезических измерений (определений)	$Mt = \sqrt{(m_0^2 + m_1^2)}$	Долговременный межевой знак
820	491948.50	1319505.22	-	-	-	0.20	-
821	491950.06	1319503.20	-	-	-	0.20	-
822	491951.38	1319502.32	-	-	-	0.20	-
823	491952.27	1319500.79	-	-	-	0.20	-
824	491954.79	1319497.88	-	-	-	0.20	-
92	491958.84	1319493.18	491958.85	1319493.06	Метод спутниковых геодезических измерений (определений)	$Mt = \sqrt{(m_0^2 + m_1^2)}$	Долговременный межевой знак
91	-	-	491969.52	1319480.62	Метод спутниковых геодезических измерений (определений)	$Mt = \sqrt{(m_0^2 + m_1^2)}$	Долговременный межевой знак
97	-	-	491971.53	1319478.22	Метод спутниковых геодезических измерений (определений)	$Mt = \sqrt{(m_0^2 + m_1^2)}$	Долговременный межевой знак

1. Сведения о характерных точках границ уточняемого земельного участка с кадастровым номером 16:16:000000:9543 :							
Система координат МСК-16, зона 1							Зона № 1
Обозначение характерных точек границ	Координаты, м				Метод определения координат	Формулы, примененные для расчета средней квадратической погрешности определения координат характерных точек границ (Mt), с подставленными в такие формулы значениями и итоговые (вычисленные) значения Mt, м	Описание закрепления точки
	содержатся в Едином государственном реестре недвижимости		определены в результате выполнения комплексных кадастровых работ				
	X	Y	X	Y			
1	2	3	4	5	6	7	8
91	491968.92	1319481.02	491973.70	1319475.58	Метод спутниковых геодезических измерений (определений)	$Mt = \sqrt{(m_0^2 + m_1^2)}$	Долговременный межевой знак
97	491973.61	1319475.75	491974.08	1319465.91	Метод спутниковых геодезических измерений (определений)	$Mt = \sqrt{(m_0^2 + m_1^2)}$	Долговременный межевой знак
96	491970.71	1319447.90	491970.55	1319449.11	Метод спутниковых геодезических измерений (определений)	$Mt = \sqrt{(m_0^2 + m_1^2)}$	Долговременный межевой знак
95	491970.70	1319443.62	491970.43	1319445.51	Метод спутниковых геодезических измерений (определений)	$Mt = \sqrt{(m_0^2 + m_1^2)}$	Долговременный межевой знак
109	491976.38	1319430.09	491977.88	1319429.90	Метод спутниковых геодезических измерений (определений)	$Mt = \sqrt{(m_0^2 + m_1^2)}$	Долговременный межевой знак
99	491985.84	1319415.15	491988.42	1319416.54	Метод спутниковых геодезических измерений (определений)	$Mt = \sqrt{(m_0^2 + m_1^2)}$	Долговременный межевой знак
825	491988.12	1319416.58	-	-	-	0.20	-
826	491983.93	1319423.94	491988.11	1319417.80	Метод спутниковых геодезических измерений (определений)	$Mt = \sqrt{(m_0^2 + m_1^2)}$	Долговременный межевой знак
222	491974.18	1319444.23	491974.18	1319444.23	Метод спутниковых геодезических измерений (определений)	$Mt = \sqrt{(m_0^2 + m_1^2)}$	Долговременный межевой знак
						-	
148	491787.76	1319618.60	491787.76	1319618.60	Метод спутниковых геодезических измерений (определений)	$Mt = \sqrt{(m_0^2 + m_1^2)}$	Долговременный межевой знак

1. Сведения о характерных точках границ уточняемого земельного участка с кадастровым номером 16:16:000000:9543 :							
Система координат МСК-16, зона 1							Зона № 1
Обозначение характерных точек границ	Координаты, м				Метод определения координат	Формулы, примененные для расчета средней квадратической погрешности определения координат характерных точек границ (Mt), с подставленными в такие формулы значениями и итоговые (вычисленные) значения Mt, м	Описание закрепления точки
	содержатся в Едином государственном реестре недвижимости		определены в результате выполнения комплексных кадастровых работ				
	X	Y	X	Y			
1	2	3	4	5	6	7	8
147	491808.69	1319633.42	491808.69	1319633.42	Метод спутниковых геодезических измерений (определений)	$Mt = \sqrt{(m_0^2 + m_1^2)}$	Долговременный межевой знак
827	491828.47	1319646.97	491828.44	1319647.04	Метод спутниковых геодезических измерений (определений)	$Mt = \sqrt{(m_0^2 + m_1^2)}$	Долговременный межевой знак
н80У	-	-	491830.29	1319646.27	Метод спутниковых геодезических измерений (определений)	$Mt = \sqrt{(m_0^2 + m_1^2)}$	Долговременный межевой знак
828	491830.91	1319645.95	491830.94	1319645.97	Метод спутниковых геодезических измерений (определений)	$Mt = \sqrt{(m_0^2 + m_1^2)}$	Долговременный межевой знак
73	491842.03	1319632.62	491842.03	1319632.62	Метод спутниковых геодезических измерений (определений)	$Mt = \sqrt{(m_0^2 + m_1^2)}$	Долговременный межевой знак
76	491852.28	1319620.23	491852.28	1319620.31	Метод спутниковых геодезических измерений (определений)	$Mt = \sqrt{(m_0^2 + m_1^2)}$	Долговременный межевой знак
829	491852.42	1319620.09	-	-	-	0.2	-
830	491856.62	1319614.92	-	-	-	0.2	-
831	491858.81	1319612.36	-	-	-	0.2	-
832	491862.63	1319607.60	491862.61	1319607.66	Метод спутниковых геодезических измерений (определений)	$Mt = \sqrt{(m_0^2 + m_1^2)}$	Долговременный межевой знак
833	491866.01	1319603.50	-	-	-	0.2	-
834	491870.94	1319597.32	-	-	-	0.2	-
835	491871.82	1319596.07	491871.74	1319596.12	Метод спутниковых геодезических измерений (определений)	$Mt = \sqrt{(m_0^2 + m_1^2)}$	Долговременный межевой знак

1. Сведения о характерных точках границ уточняемого земельного участка с кадастровым номером 16:16:000000:9543 :							
Система координат МСК-16, зона 1							Зона № 1
Обозначение характерных точек границ	Координаты, м				Метод определения координат	Формулы, примененные для расчета средней квадратической погрешности определения координат характерных точек границ (Mt), с подставленными в такие формулы значениями и итоговые (вычисленные) значения Mt, м	Описание закрепления точки
	содержатся в Едином государственном реестре недвижимости		определены в результате выполнения комплексных кадастровых работ				
	X	Y	X	Y			
1	2	3	4	5	6	7	8
836	491870.47	1319592.85	491870.48	1319592.82	Метод спутниковых геодезических измерений (определений)	$Mt = \sqrt{(m_0^2 + m_1^2)}$	Долговременный межевой знак
133	491852.29	1319581.40	491852.17	1319581.30	Метод спутниковых геодезических измерений (определений)	$Mt = \sqrt{(m_0^2 + m_1^2)}$	Долговременный межевой знак
144	491834.67	1319570.33	491834.67	1319570.33	Метод спутниковых геодезических измерений (определений)	$Mt = \sqrt{(m_0^2 + m_1^2)}$	Долговременный межевой знак
143	491830.61	1319568.02	491830.68	1319568.06	Метод спутниковых геодезических измерений (определений)	$Mt = \sqrt{(m_0^2 + m_1^2)}$	Долговременный межевой знак
142	491825.66	1319573.69	-	-	-	0.2	-
141	491819.39	1319581.09	491819.29	1319581.25	Метод спутниковых геодезических измерений (определений)	$Mt = \sqrt{(m_0^2 + m_1^2)}$	Долговременный межевой знак
150	491809.10	1319593.49	491809.13	1319593.43	Метод спутниковых геодезических измерений (определений)	$Mt = \sqrt{(m_0^2 + m_1^2)}$	Долговременный межевой знак
149	491798.72	1319605.70	491798.72	1319605.70	Метод спутниковых геодезических измерений (определений)	$Mt = \sqrt{(m_0^2 + m_1^2)}$	Долговременный межевой знак
148	491787.76	1319618.60	491787.76	1319618.60	Метод спутниковых геодезических измерений (определений)	$Mt = \sqrt{(m_0^2 + m_1^2)}$	Долговременный межевой знак
						-	
837	491805.16	1319590.90	491805.16	1319590.90	Метод спутниковых геодезических измерений (определений)	$Mt = \sqrt{(m_0^2 + m_1^2)}$	Долговременный межевой знак

1. Сведения о характерных точках границ уточняемого земельного участка с кадастровым номером 16:16:000000:9543 :							
Система координат МСК-16, зона 1						Зона № 1	
Обозначение характерных точек границ	Координаты, м				Метод определения координат	Формулы, примененные для расчета средней квадратической погрешности определения координат характерных точек границ (Mt), с подставленными в такие формулы значениями и итоговые (вычисленные) значения Mt, м	Описание закрепления точки
	содержатся в Едином государственном реестре недвижимости		определены в результате выполнения комплексных кадастровых работ				
	X	Y	X	Y			
1	2	3	4	5	6	7	8
838	491815.35	1319578.75	491815.41	1319578.58	Метод спутниковых геодезических измерений (определений)	$Mt = \sqrt{(m_0^2 + m_1^2)}$	Долговременный межевой знак
839	491825.91	1319565.60	491825.52	1319565.53	Метод спутниковых геодезических измерений (определений)	$Mt = \sqrt{(m_0^2 + m_1^2)}$	Долговременный межевой знак
840	491804.31	1319551.70	491803.32	1319552.12	Метод спутниковых геодезических измерений (определений)	$Mt = \sqrt{(m_0^2 + m_1^2)}$	Долговременный межевой знак
841	491782.34	1319538.39	-	-	-	0.20	-
842	491781.70	1319538.93	491781.75	1319538.99	Метод спутниковых геодезических измерений (определений)	$Mt = \sqrt{(m_0^2 + m_1^2)}$	Долговременный межевой знак
843	491766.91	1319555.93	491771.28	1319551.22	Метод спутниковых геодезических измерений (определений)	$Mt = \sqrt{(m_0^2 + m_1^2)}$	Долговременный межевой знак
844	491761.72	1319562.06	491760.36	1319563.33	Метод спутниковых геодезических измерений (определений)	$Mt = \sqrt{(m_0^2 + m_1^2)}$	Долговременный межевой знак
845	491759.29	1319564.61	-	-	-	0.20	-
846	491754.97	1319569.79	491749.14	1319576.92	Метод спутниковых геодезических измерений (определений)	$Mt = \sqrt{(m_0^2 + m_1^2)}$	Долговременный межевой знак
847	491740.38	1319587.27	-	-	-	0.20	-
848	491740.90	1319587.60	491740.65	1319587.64	Метод спутниковых геодезических измерений (определений)	$Mt = \sqrt{(m_0^2 + m_1^2)}$	Долговременный межевой знак
849	491784.19	1319615.54	-	-	-	0.20	-

1. Сведения о характерных точках границ уточняемого земельного участка с кадастровым номером 16:16:000000:9543 :							
Система координат МСК-16, зона 1							Зона № 1
Обозначение характерных точек границ	Координаты, м				Метод определения координат	Формулы, примененные для расчета средней квадратической погрешности определения координат характерных точек границ (Mt), с подставленными в такие формулы значениями и итоговые (вычисленные) значения Mt, м	Описание закрепления точки
	содержатся в Едином государственном реестре недвижимости		определены в результате выполнения комплексных кадастровых работ				
	X	Y	X	Y			
1	2	3	4	5	6	7	8
850	491784.30	1319615.40	491784.18	1319615.57	Метод спутниковых геодезических измерений (определений)	$Mt = \sqrt{(m_0^2 + m_1^2)}$	Долговременный межевой знак
851	491793.60	1319604.70	491792.89	1319605.20	Метод спутниковых геодезических измерений (определений)	$Mt = \sqrt{(m_0^2 + m_1^2)}$	Долговременный межевой знак
837	491805.16	1319590.90	491805.16	1319590.90	Метод спутниковых геодезических измерений (определений)	$Mt = \sqrt{(m_0^2 + m_1^2)}$	Долговременный межевой знак
						-	
852	491692.56	1319553.97	491694.78	1319556.42	Метод спутниковых геодезических измерений (определений)	$Mt = \sqrt{(m_0^2 + m_1^2)}$	Долговременный межевой знак
853	491695.22	1319555.84	-	-	-	0.20	-
854	491694.68	1319556.42	-	-	-	0.20	-
855	491699.88	1319560.04	-	-	-	0.20	-
856	491706.34	1319564.41	-	-	-	0.20	-
857	491711.44	1319567.93	-	-	-	0.20	-
858	491722.55	1319575.53	-	-	-	0.20	-
859	491736.02	1319584.61	-	-	-	0.20	-
860	491736.90	1319585.09	491736.15	1319584.43	Метод спутниковых геодезических измерений (определений)	$Mt = \sqrt{(m_0^2 + m_1^2)}$	Долговременный межевой знак
861	491737.46	1319584.38	-	-	-	0.20	-
862	491745.55	1319574.09	491745.41	1319574.17	Метод спутниковых геодезических измерений (определений)	$Mt = \sqrt{(m_0^2 + m_1^2)}$	Долговременный межевой знак
863	491745.64	1319574.04	-	-	-	0.20	-
864	491756.70	1319561.50	491756.52	1319561.44	Метод спутниковых геодезических измерений (определений)	$Mt = \sqrt{(m_0^2 + m_1^2)}$	Долговременный межевой знак

1. Сведения о характерных точках границ уточняемого земельного участка с кадастровым номером 16:16:000000:9543 :							
Система координат МСК-16, зона 1							Зона № 1
Обозначение характерных точек границ	Координаты, м				Метод определения координат	Формулы, примененные для расчета средней квадратической погрешности определения координат характерных точек границ (Mt), с подставленными в такие формулы значениями и итоговые (вычисленные) значения Mt, м	Описание закрепления точки
	содержатся в Едином государственном реестре недвижимости		определены в результате выполнения комплексных кадастровых работ				
	X	Y	X	Y			
1	2	3	4	5	6	7	8
865	491761.89	1319555.33	491761.75	1319555.82	Метод спутниковых геодезических измерений (определений)	$Mt = \sqrt{(m_0^2 + m_1^2)}$	Долговременный межевой знак
866	491768.67	1319546.22	491767.08	1319548.97	Метод спутниковых геодезических измерений (определений)	$Mt = \sqrt{(m_0^2 + m_1^2)}$	Долговременный межевой знак
867	491777.22	1319536.26	491777.34	1319536.19	Метод спутниковых геодезических измерений (определений)	$Mt = \sqrt{(m_0^2 + m_1^2)}$	Долговременный межевой знак
868	491773.22	1319533.41	-	-	-	0.20	-
869	491756.02	1319522.95	491755.77	1319522.95	Метод спутниковых геодезических измерений (определений)	$Mt = \sqrt{(m_0^2 + m_1^2)}$	Долговременный межевой знак
870	491734.58	1319510.71	491734.18	1319510.32	Метод спутниковых геодезических измерений (определений)	$Mt = \sqrt{(m_0^2 + m_1^2)}$	Долговременный межевой знак
871	491734.00	1319510.38	-	-	-	0.20	-
872	491731.41	1319512.87	491730.41	1319513.75	Метод спутниковых геодезических измерений (определений)	$Mt = \sqrt{(m_0^2 + m_1^2)}$	Долговременный межевой знак
873	491729.71	1319514.52	-	-	-	0.20	-
874	491723.45	1319522.08	491723.54	1319521.89	Метод спутниковых геодезических измерений (определений)	$Mt = \sqrt{(m_0^2 + m_1^2)}$	Долговременный межевой знак
875	491713.26	1319532.89	491712.47	1319533.95	Метод спутниковых геодезических измерений (определений)	$Mt = \sqrt{(m_0^2 + m_1^2)}$	Долговременный межевой знак
876	491711.27	1319535.42	-	-	-	0.20	-
877	491706.60	1319542.25	-	-	-	0.20	-

1. Сведения о характерных точках границ уточняемого земельного участка с кадастровым номером 16:16:000000:9543 :							
Система координат МСК-16, зона 1							Зона № 1
Обозначение характерных точек границ	Координаты, м				Метод определения координат	Формулы, примененные для расчета средней квадратической погрешности определения координат характерных точек границ (Mt), с подставленными в такие формулы значениями и итоговые (вычисленные) значения Mt, м	Описание закрепления точки
	содержатся в Едином государственном реестре недвижимости		определены в результате выполнения комплексных кадастровых работ				
	X	Y	X	Y			
1	2	3	4	5	6	7	8
878	491703.73	1319546.36	491703.79	1319546.38	Метод спутниковых геодезических измерений (определений)	$Mt = \sqrt{(m_0^2 + m_1^2)}$	Долговременный межевой знак
879	491700.86	1319544.36	-	-	-	0.20	-
880	491696.10	1319549.86	-	-	-	0.20	-
881	491694.76	1319551.41	-	-	-	0.20	-
852	491692.56	1319553.97	491694.78	1319556.42	Метод спутниковых геодезических измерений (определений)	$Mt = \sqrt{(m_0^2 + m_1^2)}$	Долговременный межевой знак
						-	
882	491634.44	1319505.77	491634.44	1319505.77	Метод спутниковых геодезических измерений (определений)	$Mt = \sqrt{(m_0^2 + m_1^2)}$	Долговременный межевой знак
883	491655.00	1319519.86	491655.02	1319519.84	Метод спутниковых геодезических измерений (определений)	$Mt = \sqrt{(m_0^2 + m_1^2)}$	Долговременный межевой знак
884	491676.96	1319535.71	491676.96	1319535.71	Метод спутниковых геодезических измерений (определений)	$Mt = \sqrt{(m_0^2 + m_1^2)}$	Долговременный межевой знак
885	491685.27	1319541.79	491685.27	1319541.79	Метод спутниковых геодезических измерений (определений)	$Mt = \sqrt{(m_0^2 + m_1^2)}$	Долговременный межевой знак
886	491686.20	1319542.49	491686.20	1319542.49	Метод спутниковых геодезических измерений (определений)	$Mt = \sqrt{(m_0^2 + m_1^2)}$	Долговременный межевой знак
887	491688.98	1319539.89	491688.98	1319539.89	Метод спутниковых геодезических измерений (определений)	$Mt = \sqrt{(m_0^2 + m_1^2)}$	Долговременный межевой знак

1. Сведения о характерных точках границ уточняемого земельного участка с кадастровым номером 16:16:000000:9543 :							
Система координат МСК-16, зона 1							Зона № 1
Обозначение характерных точек границ	Координаты, м				Метод определения координат	Формулы, примененные для расчета средней квадратической погрешности определения координат характерных точек границ (Mt), с подставленными в такие формулы значениями и итоговые (вычисленные) значения Mt, м	Описание закрепления точки
	содержатся в Едином государственном реестре недвижимости		определены в результате выполнения комплексных кадастровых работ				
	X	Y	X	Y			
1	2	3	4	5	6	7	8
899	491455.21	1319366.27	491455.18	1319366.08	Метод спутниковых геодезических измерений (определений)	$Mt = \sqrt{(m_0^2 + m_1^2)}$	Долговременный межевой знак
900	491476.41	1319386.64	491476.41	1319386.64	Метод спутниковых геодезических измерений (определений)	$Mt = \sqrt{(m_0^2 + m_1^2)}$	Долговременный межевой знак
901	491474.63	1319389.02	491475.38	1319388.02	Метод спутниковых геодезических измерений (определений)	$Mt = \sqrt{(m_0^2 + m_1^2)}$	Долговременный межевой знак
902	491493.30	1319405.51	-	-	-	0.2	-
903	491494.34	1319404.40	491494.25	1319404.67	Метод спутниковых геодезических измерений (определений)	$Mt = \sqrt{(m_0^2 + m_1^2)}$	Долговременный межевой знак
904	491506.09	1319391.38	-	-	-	0.2	-
905	491506.12	1319390.99	491506.27	1319391.10	Метод спутниковых геодезических измерений (определений)	$Mt = \sqrt{(m_0^2 + m_1^2)}$	Долговременный межевой знак
906	491517.01	1319378.09	491517.01	1319378.09	Метод спутниковых геодезических измерений (определений)	$Mt = \sqrt{(m_0^2 + m_1^2)}$	Долговременный межевой знак
907	491495.44	1319365.24	491495.54	1319365.31	Метод спутниковых геодезических измерений (определений)	$Mt = \sqrt{(m_0^2 + m_1^2)}$	Долговременный межевой знак
908	491468.31	1319349.60	491468.31	1319349.60	Метод спутниковых геодезических измерений (определений)	$Mt = \sqrt{(m_0^2 + m_1^2)}$	Долговременный межевой знак
909	491446.69	1319336.90	491446.70	1319337.16	Метод спутниковых геодезических измерений (определений)	$Mt = \sqrt{(m_0^2 + m_1^2)}$	Долговременный межевой знак

1. Сведения о характерных точках границ уточняемого земельного участка с кадастровым номером 16:16:000000:9543 :

Система координат МСК-16, зона 1					Зона № 1		
Обозначение характерных точек границ	Координаты, м				Метод определения координат	Формулы, примененные для расчета средней квадратической погрешности определения координат характерных точек границ (Mt), с подставленными в такие формулы значениями и итоговые (вычисленные) значения Mt, м	Описание закрепления точки
	содержатся в Едином государственном реестре недвижимости		определены в результате выполнения комплексных кадастровых работ				
	X	Y	X	Y			
1	2	3	4	5	6	7	8
910	491436.22	1319329.85	491438.42	1319331.18	Метод спутниковых геодезических измерений (определений)	$Mt = \sqrt{(m_0^2 + m_1^2)}$	Долговременный межевой знак
911	491422.55	1319321.45	-	-	-	0.2	-
912	491421.81	1319321.10	491430.46	1319326.16	Метод спутниковых геодезических измерений (определений)	$Mt = \sqrt{(m_0^2 + m_1^2)}$	Долговременный межевой знак
913	491420.27	1319320.15	491421.99	1319321.21	Метод спутниковых геодезических измерений (определений)	$Mt = \sqrt{(m_0^2 + m_1^2)}$	Долговременный межевой знак
914	491384.91	1319307.32	491420.34	1319320.16	Метод спутниковых геодезических измерений (определений)	$Mt = \sqrt{(m_0^2 + m_1^2)}$	Долговременный межевой знак
н288У	-	-	491410.72	1319330.90	Метод спутниковых геодезических измерений (определений)	$Mt = \sqrt{(m_0^2 + m_1^2)}$	Долговременный межевой знак
915	491410.66	1319330.97	491412.30	1319332.22	Метод спутниковых геодезических измерений (определений)	$Mt = \sqrt{(m_0^2 + m_1^2)}$	Долговременный межевой знак
916	491425.19	1319343.79	491416.58	1319336.48	Метод спутниковых геодезических измерений (определений)	$Mt = \sqrt{(m_0^2 + m_1^2)}$	Долговременный межевой знак
917	491430.11	1319348.24	491430.67	1319348.54	Метод спутниковых геодезических измерений (определений)	$Mt = \sqrt{(m_0^2 + m_1^2)}$	Долговременный межевой знак
918	491434.65	1319352.17	491434.69	1319352.24	Метод спутниковых геодезических измерений (определений)	$Mt = \sqrt{(m_0^2 + m_1^2)}$	Долговременный межевой знак

1. Сведения о характерных точках границ уточняемого земельного участка с кадастровым номером 16:16:000000:9543 :							
Система координат МСК-16, зона 1							Зона № 1
Обозначение характерных точек границ	Координаты, м				Метод определения координат	Формулы, примененные для расчета средней квадратической погрешности определения координат характерных точек границ (Mt), с подставленными в такие формулы значениями и итоговые (вычисленные) значения Mt, м	Описание закрепления точки
	содержатся в Едином государственном реестре недвижимости		определены в результате выполнения комплексных кадастровых работ				
	X	Y	X	Y			
1	2	3	4	5	6	7	8
919	491454.43	1319366.58	491454.62	1319366.68	Метод спутниковых геодезических измерений (определений)	$Mt = \sqrt{(m_0^2 + m_1^2)}$	Долговременный межевой знак
899	491455.21	1319366.27	491455.18	1319366.08	Метод спутниковых геодезических измерений (определений)	$Mt = \sqrt{(m_0^2 + m_1^2)}$	Долговременный межевой знак
						-	
920	491586.12	1319476.63	491586.12	1319476.60	Метод спутниковых геодезических измерений (определений)	$Mt = \sqrt{(m_0^2 + m_1^2)}$	Долговременный межевой знак
921	491595.07	1319482.12	491607.22	1319489.34	Метод спутниковых геодезических измерений (определений)	$Mt = \sqrt{(m_0^2 + m_1^2)}$	Долговременный межевой знак
922	491607.20	1319489.19	491608.64	1319490.50	Метод спутниковых геодезических измерений (определений)	$Mt = \sqrt{(m_0^2 + m_1^2)}$	Долговременный межевой знак
923	491629.48	1319503.49	491629.47	1319503.55	Метод спутниковых геодезических измерений (определений)	$Mt = \sqrt{(m_0^2 + m_1^2)}$	Долговременный межевой знак
924	491629.97	1319502.87	-	-	-	0.2	-
925	491634.40	1319497.20	-	-	-	0.2	-
926	491637.39	1319493.76	491640.14	1319490.33	Метод спутниковых геодезических измерений (определений)	$Mt = \sqrt{(m_0^2 + m_1^2)}$	Долговременный межевой знак
927	491640.78	1319490.97	491640.93	1319490.83	Метод спутниковых геодезических измерений (определений)	$Mt = \sqrt{(m_0^2 + m_1^2)}$	Долговременный межевой знак
928	491644.21	1319486.59	-	-	-	0.2	-
929	491646.80	1319482.93	-	-	-	0.2	-
930	491650.04	1319477.73	-	-	-	0.2	-

1. Сведения о характерных точках границ уточняемого земельного участка с кадастровым номером 16:16:000000:9543 :							
Система координат МСК-16, зона 1							Зона № 1
Обозначение характерных точек границ	Координаты, м				Метод определения координат	Формулы, примененные для расчета средней квадратической погрешности определения координат характерных точек границ (Mt), с подставленными в такие формулы значениями и итоговые (вычисленные) значения Mt, м	Описание закрепления точки
	содержатся в Едином государственном реестре недвижимости		определены в результате выполнения комплексных кадастровых работ				
	X	Y	X	Y			
1	2	3	4	5	6	7	8
931	491650.48	1319477.99	491650.48	1319477.99	Метод спутниковых геодезических измерений (определений)	$Mt = \sqrt{(m_0^2 + m_1^2)}$	Долговременный межевой знак
932	491660.56	1319465.51	491660.56	1319465.51	Метод спутниковых геодезических измерений (определений)	$Mt = \sqrt{(m_0^2 + m_1^2)}$	Долговременный межевой знак
933	491639.38	1319452.34	491639.38	1319452.34	Метод спутниковых геодезических измерений (определений)	$Mt = \sqrt{(m_0^2 + m_1^2)}$	Долговременный межевой знак
934	491617.79	1319438.61	-	-	-	0.2	-
935	491617.30	1319439.16	491617.41	1319438.88	Метод спутниковых геодезических измерений (определений)	$Mt = \sqrt{(m_0^2 + m_1^2)}$	Долговременный межевой знак
936	491607.11	1319451.96	491606.68	1319451.29	Метод спутниковых геодезических измерений (определений)	$Mt = \sqrt{(m_0^2 + m_1^2)}$	Долговременный межевой знак
937	491596.35	1319464.45	491596.92	1319463.63	Метод спутниковых геодезических измерений (определений)	$Mt = \sqrt{(m_0^2 + m_1^2)}$	Долговременный межевой знак
920	491586.12	1319476.63	491586.12	1319476.60	Метод спутниковых геодезических измерений (определений)	$Mt = \sqrt{(m_0^2 + m_1^2)}$	Долговременный межевой знак
						-	
938	491544.07	1319441.35	491544.15	1319441.26	Метод спутниковых геодезических измерений (определений)	$Mt = \sqrt{(m_0^2 + m_1^2)}$	Долговременный межевой знак
939	491564.01	1319455.38	491563.92	1319455.26	Метод спутниковых геодезических измерений (определений)	$Mt = \sqrt{(m_0^2 + m_1^2)}$	Долговременный межевой знак
940	491574.96	1319463.27	-	-	-	0.2	-

1. Сведения о характерных точках границ уточняемого земельного участка с кадастровым номером 16:16:000000:9543 :							
Система координат МСК-16, зона 1							Зона № 1
Обозначение характерных точек границ	Координаты, м				Метод определения координат	Формулы, примененные для расчета средней квадратической погрешности определения координат характерных точек границ (Mt), с подставленными в такие формулы значениями и итоговые (вычисленные) значения Mt, м	Описание закрепления точки
	содержатся в Едином государственном реестре недвижимости		определены в результате выполнения комплексных кадастровых работ				
	X	Y	X	Y			
1	2	3	4	5	6	7	8
941	491577.56	1319465.30	-	-	-	0.2	-
942	491585.13	1319470.83	491584.80	1319469.90	Метод спутниковых геодезических измерений (определений)	$Mt = \sqrt{(m_0^2 + m_1^2)}$	Долговременный межевой знак
943	491595.94	1319456.44	491595.94	1319456.44	Метод спутниковых геодезических измерений (определений)	$Mt = \sqrt{(m_0^2 + m_1^2)}$	Долговременный межевой знак
н289У	-	-	491607.04	1319443.56	Метод спутниковых геодезических измерений (определений)	$Mt = \sqrt{(m_0^2 + m_1^2)}$	Долговременный межевой знак
н290У	-	-	491607.39	1319443.79	Метод спутниковых геодезических измерений (определений)	$Mt = \sqrt{(m_0^2 + m_1^2)}$	Долговременный межевой знак
944	491612.67	1319436.40	491612.67	1319436.40	Метод спутниковых геодезических измерений (определений)	$Mt = \sqrt{(m_0^2 + m_1^2)}$	Долговременный межевой знак
945	491598.22	1319427.45	491598.22	1319427.45	Метод спутниковых геодезических измерений (определений)	$Mt = \sqrt{(m_0^2 + m_1^2)}$	Долговременный межевой знак
946	491584.71	1319419.10	491584.65	1319419.06	Метод спутниковых геодезических измерений (определений)	$Mt = \sqrt{(m_0^2 + m_1^2)}$	Долговременный межевой знак
947	491582.62	1319417.90	-	-	-	0.2	-
948	491581.12	1319416.82	-	-	-	0.2	-
949	491570.12	1319410.35	491569.94	1319410.27	Метод спутниковых геодезических измерений (определений)	$Mt = \sqrt{(m_0^2 + m_1^2)}$	Долговременный межевой знак
950	491559.00	1319423.27	-	-	-	0.2	-
951	491557.32	1319425.40	-	-	-	0.2	-

1. Сведения о характерных точках границ уточняемого земельного участка с кадастровым номером 16:16:000000:9543 :							
Система координат МСК-16, зона 1							Зона № 1
Обозначение характерных точек границ	Координаты, м				Метод определения координат	Формулы, примененные для расчета средней квадратической погрешности определения координат характерных точек границ (Mt), с подставленными в такие формулы значениями и итоговые (вычисленные) значения Mt, м	Описание закрепления точки
	содержатся в Едином государственном реестре недвижимости		определены в результате выполнения комплексных кадастровых работ				
	X	Y	X	Y			
1	2	3	4	5	6	7	8
952	491553.95	1319429.51	491553.95	1319429.51	Метод спутниковых геодезических измерений (определений)	$Mt = \sqrt{(m_0^2 + m_1^2)}$	Долговременный межевой знак
938	491544.07	1319441.35	491544.15	1319441.26	Метод спутниковых геодезических измерений (определений)	$Mt = \sqrt{(m_0^2 + m_1^2)}$	Долговременный межевой знак
						-	
953	491500.35	1319407.00	491500.73	1319406.96	Метод спутниковых геодезических измерений (определений)	$Mt = \sqrt{(m_0^2 + m_1^2)}$	Долговременный межевой знак
954	491500.65	1319408.23	491500.82	1319407.95	Метод спутниковых геодезических измерений (определений)	$Mt = \sqrt{(m_0^2 + m_1^2)}$	Долговременный межевой знак
955	491519.54	1319422.65	491519.79	1319422.85	Метод спутниковых геодезических измерений (определений)	$Mt = \sqrt{(m_0^2 + m_1^2)}$	Долговременный межевой знак
956	491520.00	1319422.95	-	-	-	0.2	-
957	491532.10	1319432.20	-	-	-	0.2	-
958	491539.62	1319437.55	491539.50	1319437.61	Метод спутниковых геодезических измерений (определений)	$Mt = \sqrt{(m_0^2 + m_1^2)}$	Долговременный межевой знак
959	491548.45	1319427.05	491551.69	1319423.47	Метод спутниковых геодезических измерений (определений)	$Mt = \sqrt{(m_0^2 + m_1^2)}$	Долговременный межевой знак
960	491554.94	1319420.02	491554.94	1319420.02	Метод спутниковых геодезических измерений (определений)	$Mt = \sqrt{(m_0^2 + m_1^2)}$	Долговременный межевой знак
961	491565.77	1319407.51	491565.94	1319407.50	Метод спутниковых геодезических измерений (определений)	$Mt = \sqrt{(m_0^2 + m_1^2)}$	Долговременный межевой знак

1. Сведения о характерных точках границ уточняемого земельного участка с кадастровым номером 16:16:000000:9543 :

Система координат МСК-16, зона 1					Зона № 1		
Обозначение характерных точек границ	Координаты, м				Метод определения координат	Формулы, примененные для расчета средней квадратической погрешности определения координат характерных точек границ (Mt), с подставленными в такие формулы значениями и итоговые (вычисленные) значения Mt, м	Описание закрепления точки
	содержатся в Едином государственном реестре недвижимости		определены в результате выполнения комплексных кадастровых работ				
	X	Y	X	Y			
1	2	3	4	5	6	7	8
962	491543.95	1319394.05	491544.04	1319393.95	Метод спутниковых геодезических измерений (определений)	$Mt = \sqrt{(m_0^2 + m_1^2)}$	Долговременный межевой знак
963	491522.59	1319381.48	491522.59	1319381.48	Метод спутниковых геодезических измерений (определений)	$Mt = \sqrt{(m_0^2 + m_1^2)}$	Долговременный межевой знак
964	491519.20	1319383.25	491519.01	1319383.18	Метод спутниковых геодезических измерений (определений)	$Mt = \sqrt{(m_0^2 + m_1^2)}$	Долговременный межевой знак
н291У	-	-	491512.96	1319390.18	Метод спутниковых геодезических измерений (определений)	$Mt = \sqrt{(m_0^2 + m_1^2)}$	Долговременный межевой знак
965	491511.19	1319394.02	491510.64	1319393.85	Метод спутниковых геодезических измерений (определений)	$Mt = \sqrt{(m_0^2 + m_1^2)}$	Долговременный межевой знак
953	491500.35	1319407.00	491500.73	1319406.96	Метод спутниковых геодезических измерений (определений)	$Mt = \sqrt{(m_0^2 + m_1^2)}$	Долговременный межевой знак

2. Сведения о частях границ уточняемого земельного участка с кадастровым номером 16:16:000000:9543 :

Обозначение части границ		Горизонтальное проложение (S), м	Описание прохождения части границ	Сведения о согласовании местоположения границ (согласовано/спорное)
от т.	до т.			
1	2	3	4	5
222	223	20.95	-	-
223	224	8.13	-	-
224	225	8.29	-	-
225	226	9.95	-	-
226	227	10.03	-	-
227	42	5.57	-	-
42	46	7.92	-	-
46	45	16.11	-	-

2. Сведения о частях границ уточняемого земельного участка с кадастровым номером 16:16:000000:9543 :

Обозначение части границ		Горизонтальное проложение (S), м	Описание прохождения части границ	Сведения о согласовании местоположения границ (согласовано/спорное)
от т.	до т.			
1	2	3	4	5
45	44	15.39	-	-
44	229	16.20	-	-
229	52	16.12	-	-
52	51	15.66	-	-
51	231	14.84	-	-
231	232	6.34	-	-
232	233	5.75	-	-
233	56	4.32	-	-
56	61	17.23	-	-
61	60	15.79	-	-
60	236	25.87	-	-
236	237	1.41	-	-
237	238	2.20	-	-
238	239	15.91	-	-
239	240	7.27	-	-
240	241	1.06	-	-
241	242	1.36	-	-
242	243	4.76	-	-
243	244	5.42	-	-
244	66	7.40	-	-
66	65	16.08	-	-
65	246	17.26	-	-
246	248	16.24	-	-
248	249	3.19	-	-
249	250	5.88	-	-
250	251	31.01	-	-
251	252	14.00	-	-
252	253	31.84	-	-
253	5	40.19	-	-
5	6	13.24	-	-
6	н1У	7.71	-	-
н1У	8	14.43	-	-
8	10	10.59	-	-
10	255	28.64	-	-
255	256	28.71	-	-
256	257	2.47	-	-
257	259	37.64	-	-
259	14	1.50	-	-
14	13	11.57	-	-

2. Сведения о частях границ уточняемого земельного участка с кадастровым номером 16:16:000000:9543 :

Обозначение части границ		Горизонтальное проложение (S), м	Описание прохождения части границ	Сведения о согласовании местоположения границ (согласовано/спорное)
от т.	до т.			
1	2	3	4	5
13	262	4.73	-	-
262	17	0.30	-	-
17	16	13.17	-	-
16	15	15.01	-	-
15	20	19.00	-	-
20	265	33.81	-	-
265	266	12.32	-	-
266	н19У	30.52	-	-
н19У	н24У	29.30	-	-
н24У	21	8.66	-	-
21	26	10.37	-	-
26	267	25.41	-	-
267	268	21.84	-	-
268	273	21.34	-	-
273	274	5.27	-	-
274	276	1.85	-	-
276	277	7.44	-	-
277	278	2.31	-	-
278	27	10.62	-	-
27	279	17.35	-	-
279	280	1.12	-	-
280	36	16.84	-	-
36	35	14.26	-	-
35	39	13.99	-	-
39	39	0.40	-	-
39	281	24.59	-	-
281	282	15.42	-	-
282	283	1.28	-	-
283	н49У	19.11	-	-
н49У	284	1.71	-	-
284	285	0.73	-	-
285	286	6.26	-	-
286	287	9.80	-	-
287	288	7.76	-	-
288	289	4.09	-	-
289	290	18.47	-	-
290	1284	23.45	-	-
1284	291	24.09	-	-
291	292	3.19	-	-

2. Сведения о частях границ уточняемого земельного участка с кадастровым номером 16:16:000000:9543 :

Обозначение части границ		Горизонтальное проложение (S), м	Описание прохождения части границ	Сведения о согласовании местоположения границ (согласовано/спорное)
от т.	до т.			
1	2	3	4	5
292	293	22.99	-	-
293	294	25.33	-	-
294	295	3.90	-	-
295	296	25.53	-	-
296	н273У	7.03	-	-
н273У	297	15.52	-	-
297	н274У	28.34	-	-
н274У	300	9.13	-	-
300	301	12.22	-	-
301	302	8.03	-	-
302	н275У	5.01	-	-
н275У	304	2.63	-	-
304	306	8.34	-	-
306	307	16.54	-	-
307	309	4.71	-	-
309	311	12.18	-	-
311	312	8.96	-	-
312	313	7.01	-	-
313	314	16.01	-	-
314	317	16.03	-	-
317	318	15.87	-	-
318	320	15.62	-	-
320	321	16.36	-	-
321	322	18.28	-	-
322	н276У	2.67	-	-
н276У	н277У	6.84	-	-
н277У	326	10.46	-	-
326	327	12.96	-	-
327	н278У	4.99	-	-
н278У	328	1.86	-	-
328	329	4.93	-	-
329	330	0.55	-	-
330	332	23.31	-	-
332	333	8.21	-	-
333	334	8.95	-	-
334	335	17.57	-	-
335	336	16.01	-	-
336	337	16.59	-	-
337	338	6.52	-	-

2. Сведения о частях границ уточняемого земельного участка с кадастровым номером 16:16:000000:9543 :

Обозначение части границ		Горизонтальное проложение (S), м	Описание прохождения части границ	Сведения о согласовании местоположения границ (согласовано/спорное)
от т.	до т.			
1	2	3	4	5
338	339	9.41	-	-
339	340	14.16	-	-
340	341	14.36	-	-
341	н279У	9.45	-	-
н279У	н280У	3.07	-	-
н280У	342	3.92	-	-
342	343	7.50	-	-
343	344	4.52	-	-
344	н281У	3.05	-	-
н281У	345	0.46	-	-
345	347	15.78	-	-
347	348	10.04	-	-
348	н282У	1.70	-	-
н282У	349	3.12	-	-
349	350	14.91	-	-
350	352	41.04	-	-
352	353	0.46	-	-
353	н283У	1.30	-	-
н283У	354	25.33	-	-
354	356	24.42	-	-
356	357	9.92	-	-
357	358	9.75	-	-
358	359	3.01	-	-
359	360	7.26	-	-
360	361	4.61	-	-
361	362	4.06	-	-
362	363	0.27	-	-
363	364	5.61	-	-
364	365	3.59	-	-
365	366	1.78	-	-
366	367	13.05	-	-
367	368	17.34	-	-
368	н284У	3.74	-	-
н284У	369	10.51	-	-
369	370	16.88	-	-
370	371	1.80	-	-
371	372	28.64	-	-
372	374	25.75	-	-
374	375	4.30	-	-

2. Сведения о частях границ уточняемого земельного участка с кадастровым номером 16:16:000000:9543 :

Обозначение части границ		Горизонтальное проложение (S), м	Описание прохождения части границ	Сведения о согласовании местоположения границ (согласовано/спорное)
от т.	до т.			
1	2	3	4	5
375	377	12.07	-	-
377	378	15.77	-	-
378	379	16.98	-	-
379	380	9.88	-	-
380	382	11.92	-	-
382	384	2.56	-	-
384	386	4.32	-	-
386	390	7.64	-	-
390	393	7.43	-	-
393	394	6.94	-	-
394	395	0.25	-	-
395	396	11.33	-	-
396	397	21.89	-	-
397	398	22.21	-	-
398	400	13.38	-	-
400	401	11.52	-	-
401	402	29.72	-	-
402	403	9.15	-	-
403	404	21.78	-	-
404	405	0.97	-	-
405	406	0.37	-	-
406	407	13.77	-	-
407	408	16.07	-	-
408	н285У	2.34	-	-
н285У	409	16.18	-	-
409	410	21.59	-	-
410	411	3.21	-	-
411	412	21.24	-	-
412	414	20.89	-	-
414	416	16.80	-	-
416	417	16.19	-	-
417	418	19.64	-	-
418	419	5.58	-	-
419	420	17.41	-	-
420	421	16.54	-	-
421	422	15.97	-	-
422	423	18.24	-	-
423	424	5.58	-	-
424	429	20.35	-	-

2. Сведения о частях границ уточняемого земельного участка с кадастровым номером 16:16:000000:9543 :

Обозначение части границ		Горизонтальное проложение (S), м	Описание прохождения части границ	Сведения о согласовании местоположения границ (согласовано/спорное)
от т.	до т.			
1	2	3	4	5
429	430	9.57	-	-
430	431	10.95	-	-
431	432	9.57	-	-
432	433	4.01	-	-
433	434	2.93	-	-
434	435	6.61	-	-
435	436	3.64	-	-
436	437	3.74	-	-
437	440	26.47	-	-
440	441	16.25	-	-
441	443	12.15	-	-
443	444	2.94	-	-
444	445	5.63	-	-
445	446	21.84	-	-
446	447	21.62	-	-
447	448	4.68	-	-
448	449	3.65	-	-
449	450	3.70	-	-
450	451	3.02	-	-
451	452	2.66	-	-
452	453	1.51	-	-
453	454	5.57	-	-
454	455	17.93	-	-
455	456	6.57	-	-
456	459	11.14	-	-
459	464	16.79	-	-
464	465	15.72	-	-
465	466	2.36	-	-
466	467	22.97	-	-
467	468	25.04	-	-
468	471	16.53	-	-
471	474	16.15	-	-
474	476	16.20	-	-
476	478	16.08	-	-
478	479	18.67	-	-
479	480	7.89	-	-
480	481	4.17	-	-
481	482	0.72	-	-
482	483	4.01	-	-

2. Сведения о частях границ уточняемого земельного участка с кадастровым номером 16:16:000000:9543 :

Обозначение части границ		Горизонтальное проложение (S), м	Описание прохождения части границ	Сведения о согласовании местоположения границ (согласовано/спорное)
от т.	до т.			
1	2	3	4	5
483	484	13.41	-	-
484	485	9.47	-	-
485	486	16.46	-	-
486	487	15.99	-	-
487	489	16.29	-	-
489	490	16.72	-	-
490	493	25.57	-	-
493	494	25.29	-	-
494	495	16.13	-	-
495	501	15.62	-	-
501	502	2.09	-	-
502	503	2.42	-	-
503	504	3.37	-	-
504	505	9.36	-	-
505	514	16.48	-	-
514	516	7.78	-	-
516	517	3.76	-	-
517	518	0.69	-	-
518	519	2.64	-	-
519	520	6.50	-	-
520	521	1.35	-	-
521	522	1.52	-	-
522	523	2.39	-	-
523	524	3.66	-	-
524	525	4.27	-	-
525	526	21.73	-	-
526	527	16.63	-	-
527	528	16.11	-	-
528	529	24.87	-	-
529	530	26.23	-	-
530	531	16.99	-	-
531	537	15.98	-	-
537	540	16.55	-	-
540	541	1.92	-	-
541	542	9.28	-	-
542	543	5.94	-	-
543	544	16.56	-	-
544	545	34.03	-	-
545	546	4.13	-	-

2. Сведения о частях границ уточняемого земельного участка с кадастровым номером 16:16:000000:9543 :

Обозначение части границ		Горизонтальное проложение (S), м	Описание прохождения части границ	Сведения о согласовании местоположения границ (согласовано/спорное)
от т.	до т.			
1	2	3	4	5
546	547	6.49	-	-
547	548	7.04	-	-
548	549	1.13	-	-
549	551	18.36	-	-
551	552	16.57	-	-
552	554	15.04	-	-
554	555	16.33	-	-
555	563	16.80	-	-
563	564	16.57	-	-
564	566	16.22	-	-
566	568	15.98	-	-
568	570	25.42	-	-
570	571	25.26	-	-
571	572	16.83	-	-
572	573	16.52	-	-
573	574	16.31	-	-
574	575	15.98	-	-
575	576	16.26	-	-
576	577	16.43	-	-
577	578	8.24	-	-
578	579	7.28	-	-
579	580	15.83	-	-
580	581	17.45	-	-
581	582	26.65	-	-
582	583	23.89	-	-
583	584	6.86	-	-
584	585	1.76	-	-
585	586	8.30	-	-
586	588	15.06	-	-
588	589	15.91	-	-
589	590	9.39	-	-
590	591	8.29	-	-
591	592	16.62	-	-
592	594	16.02	-	-
594	595	16.36	-	-
595	597	16.14	-	-
597	598	16.54	-	-
598	600	10.31	-	-
600	601	2.19	-	-

2. Сведения о частях границ уточняемого земельного участка с кадастровым номером 16:16:000000:9543 :

Обозначение части границ		Горизонтальное проложение (S), м	Описание прохождения части границ	Сведения о согласовании местоположения границ (согласовано/спорное)
от т.	до т.			
1	2	3	4	5
601	602	3.21	-	-
602	603	16.39	-	-
603	604	16.63	-	-
604	605	16.20	-	-
605	606	25.47	-	-
606	609	24.68	-	-
609	611	17.83	-	-
611	612	0.66	-	-
612	617	16.12	-	-
617	618	1.05	-	-
618	620	9.15	-	-
620	621	7.02	-	-
621	623	16.10	-	-
623	624	3.97	-	-
624	628	16.54	-	-
628	629	0.85	-	-
629	н286У	15.89	-	-
н286У	630	1.18	-	-
630	631	17.10	-	-
631	632	15.67	-	-
632	633	16.14	-	-
633	635	16.08	-	-
635	637	16.48	-	-
637	638	1.14	-	-
638	640	15.71	-	-
640	642	16.42	-	-
642	643	3.04	-	-
643	644	15.24	-	-
644	645	17.67	-	-
645	646	15.52	-	-
646	647	3.19	-	-
647	648	2.88	-	-
648	649	19.28	-	-
649	650	12.26	-	-
650	651	9.35	-	-
651	652	1.86	-	-
652	653	8.81	-	-
653	654	4.70	-	-
654	655	5.19	-	-

2. Сведения о частях границ уточняемого земельного участка с кадастровым номером 16:16:000000:9543 :

Обозначение части границ		Горизонтальное проложение (S), м	Описание прохождения части границ	Сведения о согласовании местоположения границ (согласовано/спорное)
от т.	до т.			
1	2	3	4	5
655	656	10.41	-	-
656	657	12.94	-	-
657	658	7.08	-	-
658	659	10.65	-	-
659	660	17.19	-	-
660	661	22.73	-	-
661	662	6.63	-	-
662	665	18.05	-	-
665	666	1.49	-	-
666	668	16.21	-	-
668	672	15.20	-	-
672	674	16.80	-	-
674	675	15.63	-	-
675	675	2.04	-	-
675	676	8.21	-	-
676	677	8.00	-	-
677	н287У	1.03	-	-
н287У	678	15.52	-	-
678	681	16.07	-	-
681	687	16.05	-	-
687	692	8.25	-	-
692	693	7.79	-	-
693	699	16.00	-	-
699	704	15.74	-	-
704	705	0.49	-	-
705	706	16.87	-	-
706	707	24.77	-	-
707	708	0.67	-	-
708	709	25.20	-	-
709	711	16.29	-	-
711	713	16.16	-	-
713	714	4.84	-	-
714	715	11.22	-	-
715	720	16.44	-	-
720	724	15.40	-	-
724	727	16.09	-	-
727	730	31.18	-	-
730	731	16.77	-	-
731	735	15.71	-	-

2. Сведения о частях границ уточняемого земельного участка с кадастровым номером 16:16:000000:9543 :

Обозначение части границ		Горизонтальное проложение (S), м	Описание прохождения части границ	Сведения о согласовании местоположения границ (согласовано/спорное)
от т.	до т.			
1	2	3	4	5
735	736	16.00	-	-
736	737	3.15	-	-
737	739	13.26	-	-
739	741	7.58	-	-
741	744	8.47	-	-
744	745	16.18	-	-
745	746	5.80	-	-
746	747	1.72	-	-
747	748	15.63	-	-
748	749	4.61	-	-
749	189	3.42	-	-
189	188	3.32	-	-
188	200	14.44	-	-
200	751	17.41	-	-
751	753	16.18	-	-
753	754	15.62	-	-
754	206	15.24	-	-
206	755	16.99	-	-
755	756	15.50	-	-
756	216	16.41	-	-
216	214	16.29	-	-
214	765	15.90	-	-
765	767	15.46	-	-
767	219	16.09	-	-
219	218	16.18	-	-
218	220	16.44	-	-
220	770	16.56	-	-
770	772	26.05	-	-
772	773	15.14	-	-
773	774	10.22	-	-
774	775	9.08	-	-
775	152	7.67	-	-
152	158	15.99	-	-
158	156	15.64	-	-
156	163	16.09	-	-
163	779	15.04	-	-
779	167	1.13	-	-
167	166	15.59	-	-
166	169	16.40	-	-

2. Сведения о частях границ уточняемого земельного участка с кадастровым номером 16:16:000000:9543 :

Обозначение части границ		Горизонтальное проложение (S), м	Описание прохождения части границ	Сведения о согласовании местоположения границ (согласовано/спорное)
от т.	до т.			
1	2	3	4	5
169	781	16.00	-	-
781	175	16.24	-	-
175	174	15.92	-	-
174	783	15.96	-	-
783	181	16.10	-	-
181	184	15.90	-	-
184	784	17.22	-	-
784	785	4.38	-	-
785	102	5.60	-	-
102	111	18.80	-	-
111	110	4.61	-	-
110	786	11.98	-	-
786	787	16.16	-	-
787	115	16.15	-	-
115	114	14.88	-	-
114	120	15.03	-	-
120	789	17.55	-	-
789	790	14.95	-	-
790	792	17.00	-	-
792	123	16.22	-	-
123	126	15.63	-	-
126	132	16.01	-	-
132	131	16.64	-	-
131	799	14.83	-	-
799	804	1.54	-	-
804	806	24.86	-	-
806	807	19.88	-	-
807	808	2.62	-	-
808	813	2.86	-	-
813	80	11.17	-	-
80	79	5.40	-	-
79	78	1.63	-	-
78	н95У	8.66	-	-
н95У	77	4.89	-	-
77	н104У	1.42	-	-
н104У	77	3.41	-	-
77	814	1.49	-	-
814	815	12.62	-	-
815	818	15.71	-	-

2. Сведения о частях границ уточняемого земельного участка с кадастровым номером 16:16:000000:9543 :

Обозначение части границ		Горизонтальное проложение (S), м	Описание прохождения части границ	Сведения о согласовании местоположения границ (согласовано/спорное)
от т.	до т.			
1	2	3	4	5
818	83	15.73	-	-
83	88	16.42	-	-
88	87	15.75	-	-
87	92	15.95	-	-
92	91	16.39	-	-
91	97	3.13	-	-
97	91	3.42	-	-
91	97	9.68	-	-
97	96	17.17	-	-
96	95	3.60	-	-
95	109	17.30	-	-
109	99	17.02	-	-
99	826	1.30	-	-
826	222	29.88	-	-
148	147	25.65	-	-
147	827	23.99	-	-
827	н80У	2.00	-	-
н80У	828	0.72	-	-
828	73	17.36	-	-
73	76	16.02	-	-
76	832	16.33	-	-
832	835	14.71	-	-
835	836	3.53	-	-
836	133	21.63	-	-
133	144	20.65	-	-
144	143	4.59	-	-
143	141	17.43	-	-
141	150	15.86	-	-
150	149	16.09	-	-
149	148	16.93	-	-
837	838	16.03	-	-
838	839	16.51	-	-
839	840	25.94	-	-
840	842	25.25	-	-
842	843	16.10	-	-
843	844	16.31	-	-
844	846	17.62	-	-

2. Сведения о частях границ уточняемого земельного участка с кадастровым номером 16:16:000000:9543 :

Обозначение части границ		Горизонтальное проложение (S), м	Описание прохождения части границ	Сведения о согласовании местоположения границ (согласовано/спорное)
от т.	до т.			
1	2	3	4	5
846	848	13.67	-	-
848	850	51.72	-	-
850	851	13.54	-	-
851	837	18.84	-	-
852	860	49.96	-	-
860	862	13.82	-	-
862	864	16.90	-	-
864	865	7.68	-	-
865	866	8.68	-	-
866	867	16.39	-	-
867	869	25.31	-	-
869	870	25.01	-	-
870	872	5.10	-	-
872	874	10.65	-	-
874	875	16.37	-	-
875	878	15.16	-	-
878	852	13.49	-	-
882	883	24.93	-	-
883	884	27.08	-	-
884	885	10.30	-	-
885	886	1.16	-	-
886	887	3.81	-	-
887	888	29.81	-	-
888	889	11.48	-	-
889	890	16.79	-	-
890	892	25.02	-	-
892	893	25.89	-	-
893	894	16.01	-	-
894	895	15.45	-	-
895	882	16.91	-	-
899	900	29.55	-	-
900	901	1.72	-	-
901	903	25.17	-	-
903	905	18.13	-	-
905	906	16.87	-	-
906	907	24.99	-	-

2. Сведения о частях границ уточняемого земельного участка с кадастровым номером 16:16:000000:9543 :

Обозначение части границ		Горизонтальное проложение (S), м	Описание прохождения части границ	Сведения о согласовании местоположения границ (согласовано/спорное)
от т.	до т.			
1	2	3	4	5
907	908	31.44	-	-
908	909	24.93	-	-
909	910	10.21	-	-
910	912	9.41	-	-
912	913	9.81	-	-
913	914	1.96	-	-
914	н288У	14.42	-	-
н288У	915	2.06	-	-
915	916	6.04	-	-
916	917	18.55	-	-
917	918	5.46	-	-
918	919	24.61	-	-
919	899	0.82	-	-
920	921	24.65	-	-
921	922	1.83	-	-
922	923	24.58	-	-
923	926	16.99	-	-
926	927	0.93	-	-
927	931	16.00	-	-
931	932	16.04	-	-
932	933	24.94	-	-
933	935	25.77	-	-
935	936	16.41	-	-
936	937	15.73	-	-
937	920	16.88	-	-
938	939	24.23	-	-
939	942	25.50	-	-
942	943	17.47	-	-
943	н289У	17.00	-	-
н289У	н290У	0.42	-	-
н290У	944	9.08	-	-
944	945	17.00	-	-
945	946	15.95	-	-
946	949	17.14	-	-
949	952	25.02	-	-
952	938	15.30	-	-

2. Сведения о частях границ уточняемого земельного участка с кадастровым номером 16:16:000000:9543 :				
Обозначение части границ		Горизонтальное проложение (S), м	Описание прохождения части границ	Сведения о согласовании местоположения границ (согласовано/спорное)
от т.	до т.			
1	2	3	4	5
953	954	0.99	-	-
954	955	24.12	-	-
955	958	24.62	-	-
958	959	18.67	-	-
959	960	4.74	-	-
960	961	16.67	-	-
961	962	25.75	-	-
962	963	24.81	-	-
963	964	3.96	-	-
964	н291У	9.25	-	-
н291У	965	4.34	-	-
965	953	16.43	-	-
3. Сведения о характеристиках уточняемого земельного участка с кадастровым номером 16:16:000000:9543 :				
№ п/п	Наименование характеристики		Значение характеристики	
1	2		3	
1.	Адрес земельного участка		-	
1.1.	Сведения о местоположении земельного участка (при отсутствии адреса) в структурированном в соответствии с федеральной информационной адресной системой виде		-	
1.2.	Дополнительные сведения о местоположении земельного участка		-	
2.	Площадь земельного участка ± величина погрешности определения (вычисления) площади ($P \pm \Delta P$), м ²		33237 ± 128	
3.	Формула, примененная для расчета предельной допустимой погрешности определения площади земельного участка, с подставленными значениями и итоговые (вычисленные) значения (ΔP), м ²		$\Delta P = 3.5 * M_t * \sqrt{P} = 3.5 * 0,2 * \sqrt{33237} = 128$	
4.	Площадь земельного участка согласно сведениям Единого государственного реестра недвижимости ($P_{\text{кад}}$), м ²		32508	
5.	Оценка расхождения P и $P_{\text{кад}}$ ($P - P_{\text{кад}}$), м ²		729	
6.	Предельные минимальный и максимальный размеры земельного участка ($R_{\text{мин}}$ и $R_{\text{макс}}$), м ²		- -	
7.	Кадастровый номер или иной государственный учетный номер (инвентарный) объекта недвижимости, расположенного на земельном участке		-	
8.	Вид (виды) разрешенного использования		земельные участки общего назначения	
8.1.	Дополнительные сведения об использовании земельного участка		-	
9.	Сведения о земельных участках (землях общего пользования, территории общего пользования), посредством которых обеспечивается доступ		Земли общего пользования	
10.	Иные сведения		-	

4. Пояснения к сведениям об уточняемом земельном участке с кадастровым номером 16:16:000000:9543 :

1.

-

Сведения об уточняемых земельных участках, необходимые для исправления реестровых ошибок в сведениях о местоположении их границ

1. Сведения о характерных точках границ уточняемого земельного участка с кадастровым номером 16:16:081001:223 :

Система координат МСК-16, зона 1					Зона № 1		
Обозначение характерных точек границ	Координаты, м				Метод определения координат	Формулы, примененные для расчета средней квадратической погрешности определения координат характерных точек границ (Mt), с подставленными в такие формулы значениями и итоговые (вычисленные) значения Mt, м	Описание закрепления точки
	содержатся в Едином государственном реестре недвижимости		определены в результате выполнения комплексных кадастровых работ				
	X	Y	X	Y			
1	2	3	4	5	6	7	8
966	491782.89	1319577.27	491783.04	1319577.18	Метод спутниковых геодезических измерений (определений)	$Mt = \sqrt{(m_0^2 + m_1^2)}$	Долговременный межевой знак
967	491805.11	1319590.91	491805.16	1319590.90	Метод спутниковых геодезических измерений (определений)	$Mt = \sqrt{(m_0^2 + m_1^2)}$	Долговременный межевой знак
968	491792.75	1319605.33	491792.89	1319605.20	Метод спутниковых геодезических измерений (определений)	$Mt = \sqrt{(m_0^2 + m_1^2)}$	Долговременный межевой знак
969	491771.57	1319590.85	491771.53	1319590.73	Метод спутниковых геодезических измерений (определений)	$Mt = \sqrt{(m_0^2 + m_1^2)}$	Долговременный межевой знак
966	491782.89	1319577.27	491783.04	1319577.18	Метод спутниковых геодезических измерений (определений)	$Mt = \sqrt{(m_0^2 + m_1^2)}$	Долговременный межевой знак

2. Сведения о частях границ уточняемого земельного участка с кадастровым номером 16:16:081001:223 :

Обозначение части границ		Горизонтальное проложение (S), м	Описание прохождения части границ	Сведения о согласовании местоположения границ (согласовано/спорное)
от т.	до т.			
1	2	3	4	5
966	967	26.03	-	-
967	968	18.84	-	-
968	969	25.80	-	-
969	966	17.78	-	-

3. Сведения о характеристиках уточняемого земельного участка с кадастровым номером 16:16:081001:223 :		
№ п/п	Наименование характеристики	Значение характеристики
1	2	3
1.	Адрес земельного участка	-
1.1.	Сведения о местоположении земельного участка (при отсутствии адреса) в структурированном в соответствии с федеральной информационной адресной системой виде	-
1.2.	Дополнительные сведения о местоположении земельного участка	-
2.	Площадь земельного участка ± величина погрешности определения (вычисления) площади ($P \pm \Delta P$), м ²	470 ± 15
3.	Формула, примененная для расчета предельной допустимой погрешности определения площади земельного участка, с подставленными значениями и итоговые (вычисленные) значения (ΔP), м ²	$\Delta P = 3.5 * M_t * \sqrt{P} = 3.5 * 0,2 * \sqrt{470} = 15$
4.	Площадь земельного участка согласно сведениям Единого государственного реестра недвижимости ($P_{\text{кад}}$), м ²	470
5.	Оценка расхождения P и $P_{\text{кад}}$ ($P - P_{\text{кад}}$), м ²	-
6.	Предельные минимальный и максимальный размеры земельного участка ($P_{\text{мин}}$ и $P_{\text{макс}}$), м ²	- -
7.	Кадастровый номер или иной государственный учетный номер (инвентарный) объекта недвижимости, расположенного на земельном участке	16:16:081001:1204
8.	Вид (виды) разрешенного использования	для садоводства
8.1.	Дополнительные сведения об использовании земельного участка	-
9.	Сведения о земельных участках (землях общего пользования, территории общего пользования), посредством которых обеспечивается доступ	Земли общего пользования
10.	Иные сведения	-
4. Пояснения к сведениям об уточняемом земельном участке с кадастровым номером 16:16:081001:223 :		
1.	-	

Сведения об уточняемых земельных участках, необходимые для исправления реестровых ошибок в сведениях о местоположении их границ

1. Сведения о характерных точках границ уточняемого земельного участка с кадастровым номером 16:16:081001:1084 :

Система координат МСК-16, зона 1					Зона № 1		
Обозначение характерных точек границ	Координаты, м				Метод определения координат	Формулы, примененные для расчета средней квадратической погрешности определения координат характерных точек границ (Mt), с подставленными в такие формулы значениями и итоговые (вычисленные) значения Mt, м	Описание закрепления точки
	содержатся в Едином государственном реестре недвижимости		определены в результате выполнения комплексных кадастровых работ				
	X	Y	X	Y			
1	2	3	4	5	6	7	8
838	491815.35	1319578.75	491815.41	1319578.58	Метод спутниковых геодезических измерений (определений)	$Mt = \sqrt{(m_0^2 + m_1^2)}$	Долговременный межевой знак
837	491805.16	1319590.90	491805.16	1319590.90	Метод спутниковых геодезических измерений (определений)	$Mt = \sqrt{(m_0^2 + m_1^2)}$	Долговременный межевой знак
970	491783.46	1319577.02	491783.04	1319577.18	Метод спутниковых геодезических измерений (определений)	$Mt = \sqrt{(m_0^2 + m_1^2)}$	Долговременный межевой знак
971	491789.14	1319570.18	-	-	-	0.2	Закрепление отсутствует
972	491793.15	1319564.89	491793.25	1319564.95	Метод спутниковых геодезических измерений (определений)	$Mt = \sqrt{(m_0^2 + m_1^2)}$	Долговременный межевой знак
973	491795.85	1319566.69	-	-	-	0.2	Закрепление отсутствует
838	491815.35	1319578.75	491815.41	1319578.58	Метод спутниковых геодезических измерений (определений)	$Mt = \sqrt{(m_0^2 + m_1^2)}$	Долговременный межевой знак

2. Сведения о частях границ уточняемого земельного участка с кадастровым номером 16:16:081001:1084 :

Обозначение части границ		Горизонтальное проложение (S), м	Описание прохождения части границ	Сведения о согласовании местоположения границ (согласовано/спорное)
от т.	до т.			
1	2	3	4	5
838	837	16.03	-	-
837	970	26.03	-	-
970	972	15.93	-	-
972	838	26.02	-	-

3. Сведения о характеристиках уточняемого земельного участка с кадастровым номером 16:16:081001:1084 :		
№ п/п	Наименование характеристики	Значение характеристики
1	2	3
1.	Адрес земельного участка	-
1.1.	Сведения о местоположении земельного участка (при отсутствии адреса) в структурированном в соответствии с федеральной информационной адресной системой виде	-
1.2.	Дополнительные сведения о местоположении земельного участка	-
2.	Площадь земельного участка ± величина погрешности определения (вычисления) площади ($P \pm \Delta P$), м ²	412 ± 14
3.	Формула, примененная для расчета предельной допустимой погрешности определения площади земельного участка, с подставленными значениями и итоговые (вычисленные) значения (ΔP), м ²	$\Delta P = 3.5 * M_t * \sqrt{P} = 3.5 * 0,2 * \sqrt{412} = 14$
4.	Площадь земельного участка согласно сведениям Единого государственного реестра недвижимости ($P_{\text{кад}}$), м ²	402
5.	Оценка расхождения P и $P_{\text{кад}}$ ($P - P_{\text{кад}}$), м ²	10
6.	Предельные минимальный и максимальный размеры земельного участка ($P_{\text{мин}}$ и $P_{\text{макс}}$), м ²	- -
7.	Кадастровый номер или иной государственный учетный номер (инвентарный) объекта недвижимости, расположенного на земельном участке	16:16:081001:1294
8.	Вид (виды) разрешенного использования	Садоводство
8.1.	Дополнительные сведения об использовании земельного участка	-
9.	Сведения о земельных участках (землях общего пользования, территории общего пользования), посредством которых обеспечивается доступ	Земли общего пользования
10.	Иные сведения	-
4. Пояснения к сведениям об уточняемом земельном участке с кадастровым номером 16:16:081001:1084 :		
1.	-	

Сведения об уточняемых земельных участках, необходимые для исправления реестровых ошибок в сведениях о местоположении их границ

1. Сведения о характерных точках границ уточняемого земельного участка с кадастровым номером 16:16:081001:1374 :

Система координат МСК-16, зона 1

Зона № 1

Обозначение характерных точек границ	Координаты, м				Метод определения координат	Формулы, примененные для расчета средней квадратической погрешности определения координат характерных точек границ (Mt), с подставленными в такие формулы значениями и итоговые (вычисленные) значения Mt, м	Описание закрепления точки
	содержатся в Едином государственном реестре недвижимости		определены в результате выполнения комплексных кадастровых работ				
	X	Y	X	Y			
1	2	3	4	5	6	7	8
839	491825.91	1319565.60	491825.52	1319565.53	Метод спутниковых геодезических измерений (определений)	$Mt = \sqrt{(m_0^2 + m_1^2)}$	Долговременный межевой знак
838	491815.35	1319578.75	491815.41	1319578.58	Метод спутниковых геодезических измерений (определений)	$Mt = \sqrt{(m_0^2 + m_1^2)}$	Долговременный межевой знак
973	491795.85	1319566.69	-	-	-	0.2	-
972	491793.15	1319564.89	491793.25	1319564.95	Метод спутниковых геодезических измерений (определений)	$Mt = \sqrt{(m_0^2 + m_1^2)}$	Долговременный межевой знак
974	491771.28	1319551.22	491771.28	1319551.22	Метод спутниковых геодезических измерений (определений)	$Mt = \sqrt{(m_0^2 + m_1^2)}$	Долговременный межевой знак
842	491781.70	1319538.93	491781.75	1319538.99	Метод спутниковых геодезических измерений (определений)	$Mt = \sqrt{(m_0^2 + m_1^2)}$	Долговременный межевой знак
975	491803.77	1319552.33	-	-	-	0.2	-
840	491804.31	1319551.70	491803.32	1319552.12	Метод спутниковых геодезических измерений (определений)	$Mt = \sqrt{(m_0^2 + m_1^2)}$	Долговременный межевой знак
839	491825.91	1319565.60	491825.52	1319565.53	Метод спутниковых геодезических измерений (определений)	$Mt = \sqrt{(m_0^2 + m_1^2)}$	Долговременный межевой знак

2. Сведения о частях границ уточняемого земельного участка с кадастровым номером 16:16:081001:1374 :				
Обозначение части границ		Горизонтальное проложение (S), м	Описание прохождения части границ	Сведения о согласовании местоположения границ (согласовано/спорное)
от т.	до т.			
1	2	3	4	5
839	838	16.51	-	-
838	972	26.02	-	-
972	974	25.91	-	-
974	842	16.10	-	-
842	840	25.25	-	-
840	839	25.94	-	-
3. Сведения о характеристиках уточняемого земельного участка с кадастровым номером 16:16:081001:1374 :				
№ п/п	Наименование характеристики		Значение характеристики	
1	2		3	
1.	Адрес земельного участка		-	
1.1.	Сведения о местоположении земельного участка (при отсутствии адреса) в структурированном в соответствии с федеральной информационной адресной системой виде		-	
1.2.	Дополнительные сведения о местоположении земельного участка		-	
2.	Площадь земельного участка ± величина погрешности определения (вычисления) площади ($P \pm \Delta P$), м ²		834 ± 20	
3.	Формула, примененная для расчета предельной допустимой погрешности определения площади земельного участка, с подставленными значениями и итоговые (вычисленные) значения (ΔP), м ²		$\Delta P = 3.5 * M_t * \sqrt{P} = 3.5 * 0,2 * \sqrt{834} = 20$	
4.	Площадь земельного участка согласно сведениям Единого государственного реестра недвижимости (Ркад), м ²		856	
5.	Оценка расхождения Р и Ркад ($P - P_{кад}$), м ²		22	
6.	Предельные минимальный и максимальный размеры земельного участка (Рмин и Рмакс), м ²		- -	
7.	Кадастровый номер или иной государственный учетный номер (инвентарный) объекта недвижимости, расположенного на земельном участке		16:16:081001:1361 16:16:081001:1197	
8.	Вид (виды) разрешенного использования		Садоводство	
8.1.	Дополнительные сведения об использовании земельного участка		-	
9.	Сведения о земельных участках (землях общего пользования, территории общего пользования), посредством которых обеспечивается доступ		Земли общего пользования	
10.	Иные сведения		-	
4. Пояснения к сведениям об уточняемом земельном участке с кадастровым номером 16:16:081001:1374 :				
1.	-			

Сведения об уточняемых земельных участках, необходимые для исправления реестровых ошибок в сведениях о местоположении их границ

1. Сведения о характерных точках границ уточняемого земельного участка с кадастровым номером 16:16:081001:1021 :

Система координат МСК-16, зона 1					Зона № 1		
Обозначение характерных точек границ	Координаты, м				Метод определения координат	Формулы, примененные для расчета средней квадратической погрешности определения координат характерных точек границ (Mt), с подставленными в такие формулы значениями и итоговые (вычисленные) значения Mt, м	Описание закрепления точки
	содержатся в Едином государственном реестре недвижимости		определены в результате выполнения комплексных кадастровых работ				
	X	Y	X	Y			
1	2	3	4	5	6	7	8
976	491749.40	1319577.10	491749.14	1319576.92	Метод спутниковых геодезических измерений (определений)	$Mt = \sqrt{(m_0^2 + m_1^2)}$	Долговременный межевой знак
969	491771.57	1319590.85	491770.77	1319590.21	Метод спутниковых геодезических измерений (определений)	$Mt = \sqrt{(m_0^2 + m_1^2)}$	Долговременный межевой знак
969	-	-	491771.53	1319590.73	Метод спутниковых геодезических измерений (определений)	$Mt = \sqrt{(m_0^2 + m_1^2)}$	Долговременный межевой знак
968	491792.75	1319605.33	491792.89	1319605.20	Метод спутниковых геодезических измерений (определений)	$Mt = \sqrt{(m_0^2 + m_1^2)}$	Долговременный межевой знак
850	491784.30	1319615.40	491784.18	1319615.57	Метод спутниковых геодезических измерений (определений)	$Mt = \sqrt{(m_0^2 + m_1^2)}$	Долговременный межевой знак
848	491740.90	1319587.60	491740.65	1319587.64	Метод спутниковых геодезических измерений (определений)	$Mt = \sqrt{(m_0^2 + m_1^2)}$	Долговременный межевой знак
976	491749.40	1319577.10	491749.14	1319576.92	Метод спутниковых геодезических измерений (определений)	$Mt = \sqrt{(m_0^2 + m_1^2)}$	Долговременный межевой знак

2. Сведения о частях границ уточняемого земельного участка с кадастровым номером 16:16:081001:1021 :

Обозначение части границ		Горизонтальное проложение (S), м	Описание прохождения части границ	Сведения о согласовании местоположения границ (согласовано/спорное)
от т.	до т.			
1	2	3	4	5
976	969	25.39	-	-
969	969	0.92	-	-

2. Сведения о частях границ уточняемого земельного участка с кадастровым номером 16:16:081001:1021 :				
Обозначение части границ		Горизонтальное проложение (S), м	Описание прохождения части границ	Сведения о согласовании местоположения границ (согласовано/спорное)
от т.	до т.			
1	2	3	4	5
969	968	25.80	-	-
968	850	13.54	-	-
850	848	51.72	-	-
848	976	13.67	-	-
3. Сведения о характеристиках уточняемого земельного участка с кадастровым номером 16:16:081001:1021 :				
№ п/п	Наименование характеристики		Значение характеристики	
1	2		3	
1.	Адрес земельного участка		-	
1.1.	Сведения о местоположении земельного участка (при отсутствии адреса) в структурированном в соответствии с федеральной информационной адресной системой виде		-	
1.2.	Дополнительные сведения о местоположении земельного участка		-	
2.	Площадь земельного участка ± величина погрешности определения (вычисления) площади (P ± ΔP), м2		717 ± 19	
3.	Формула, примененная для расчета предельной допустимой погрешности определения площади земельного участка, с подставленными значениями и итоговые (вычисленные) значения (ΔP), м2		$\Delta P = 3.5 * M_t * \sqrt{P} = 3.5 * 0,2 * \sqrt{717} = 19$	
4.	Площадь земельного участка согласно сведениям Единого государственного реестра недвижимости (P _{кад}), м2		712	
5.	Оценка расхождения P и P _{кад} (P - P _{кад}), м2		5	
6.	Предельные минимальный и максимальный размеры земельного участка (P _{мин} и P _{макс}), м2		-	
7.	Кадастровый номер или иной государственный учетный номер (инвентарный) объекта недвижимости, расположенного на земельном участке		-	
8.	Вид (виды) разрешенного использования		Садоводство	
8.1.	Дополнительные сведения об использовании земельного участка		-	
9.	Сведения о земельных участках (землях общего пользования, территории общего пользования), посредством которых обеспечивается доступ		Земли общего пользования	
10.	Иные сведения		-	
4. Пояснения к сведениям об уточняемом земельном участке с кадастровым номером 16:16:081001:1021 :				
1.	-			

Сведения об уточняемых земельных участках, необходимые для исправления реестровых ошибок в сведениях о местоположении их границ

1. Сведения о характерных точках границ уточняемого земельного участка с кадастровым номером 16:16:081001:1026 :

Система координат МСК-16, зона 1					Зона № 1		
Обозначение характерных точек границ	Координаты, м				Метод определения координат	Формулы, примененные для расчета средней квадратической погрешности определения координат характерных точек границ (Mt), с подставленными в такие формулы значениями и итоговые (вычисленные) значения Mt, м	Описание закрепления точки
	содержатся в Едином государственном реестре недвижимости		определены в результате выполнения комплексных кадастровых работ				
	X	Y	X	Y			
1	2	3	4	5	6	7	8
864	491756.70	1319561.50	491756.52	1319561.44	Метод спутниковых геодезических измерений (определений)	$Mt = \sqrt{(m_0^2 + m_1^2)}$	Долговременный межевой знак
863	491745.64	1319574.04	491745.41	1319574.17	Метод спутниковых геодезических измерений (определений)	$Mt = \sqrt{(m_0^2 + m_1^2)}$	Долговременный межевой знак
977	491724.85	1319561.07	491724.85	1319560.86	Метод спутниковых геодезических измерений (определений)	$Mt = \sqrt{(m_0^2 + m_1^2)}$	Долговременный межевой знак
978	491731.74	1319552.88	-	-	-	0.2	Временный межевой знак
979	491735.37	1319548.80	491735.23	1319548.46	Метод спутниковых геодезических измерений (определений)	$Mt = \sqrt{(m_0^2 + m_1^2)}$	Долговременный межевой знак
980	491739.53	1319551.25	-	-	-	0.2	Временный межевой знак
864	491756.70	1319561.50	491756.52	1319561.44	Метод спутниковых геодезических измерений (определений)	$Mt = \sqrt{(m_0^2 + m_1^2)}$	Долговременный межевой знак

2. Сведения о частях границ уточняемого земельного участка с кадастровым номером 16:16:081001:1026 :

Обозначение части границ		Горизонтальное проложение (S), м	Описание прохождения части границ	Сведения о согласовании местоположения границ (согласовано/спорное)
от т.	до т.			
1	2	3	4	5
864	863	16.90	-	-
863	977	24.49	-	-
977	979	16.17	-	-
979	864	24.93	-	-

3. Сведения о характеристиках уточняемого земельного участка с кадастровым номером 16:16:081001:1026 :		
№ п/п	Наименование характеристики	Значение характеристики
1	2	3
1.	Адрес земельного участка	-
1.1.	Сведения о местоположении земельного участка (при отсутствии адреса) в структурированном в соответствии с федеральной информационной адресной системой виде	-
1.2.	Дополнительные сведения о местоположении земельного участка	-
2.	Площадь земельного участка ± величина погрешности определения (вычисления) площади ($P \pm \Delta P$), м ²	404 ± 14
3.	Формула, примененная для расчета предельной допустимой погрешности определения площади земельного участка, с подставленными значениями и итоговые (вычисленные) значения (ΔP), м ²	$\Delta P = 3.5 * M_t * \sqrt{P} = 3.5 * 0,2 * \sqrt{404} = 14$
4.	Площадь земельного участка согласно сведениям Единого государственного реестра недвижимости ($P_{\text{кад}}$), м ²	401
5.	Оценка расхождения P и $P_{\text{кад}}$ ($P - P_{\text{кад}}$), м ²	3
6.	Предельные минимальный и максимальный размеры земельного участка ($P_{\text{мин}}$ и $P_{\text{макс}}$), м ²	- -
7.	Кадастровый номер или иной государственный учетный номер (инвентарный) объекта недвижимости, расположенного на земельном участке	-
8.	Вид (виды) разрешенного использования	Садоводство
8.1.	Дополнительные сведения об использовании земельного участка	-
9.	Сведения о земельных участках (землях общего пользования, территории общего пользования), посредством которых обеспечивается доступ	Земли общего пользования
10.	Иные сведения	-
4. Пояснения к сведениям об уточняемом земельном участке с кадастровым номером 16:16:081001:1026 :		
1.	-	

Сведения об уточняемых земельных участках, необходимые для исправления реестровых ошибок в сведениях о местоположении их границ

1. Сведения о характерных точках границ уточняемого земельного участка с кадастровым номером 16:16:081001:184 :

Система координат МСК-16, зона 1

Зона № 1

Обозначение характерных точек границ	Координаты, м				Метод определения координат	Формулы, примененные для расчета средней квадратической погрешности определения координат характерных точек границ (Mt), с подставленными в такие формулы значениями и итоговые (вычисленные) значения Mt, м	Описание закрепления точки
	содержатся в Едином государственном реестре недвижимости		определены в результате выполнения комплексных кадастровых работ				
	X	Y	X	Y			
1	2	3	4	5	6	7	8
981	491791.46	1319520.23	491791.58	1319520.21	Метод спутниковых геодезических измерений (определений)	$Mt = \sqrt{(m_0^2 + m_1^2)}$	Долговременный межевой знак
709	491780.81	1319532.42	491780.78	1319532.41	Метод спутниковых геодезических измерений (определений)	$Mt = \sqrt{(m_0^2 + m_1^2)}$	Долговременный межевой знак
982	491759.50	1319519.01	491759.39	1319519.09	Метод спутниковых геодезических измерений (определений)	$Mt = \sqrt{(m_0^2 + m_1^2)}$	Долговременный межевой знак
983	491769.16	1319506.56	491769.16	1319506.56	Метод спутниковых геодезических измерений (определений)	$Mt = \sqrt{(m_0^2 + m_1^2)}$	Долговременный межевой знак
981	491791.46	1319520.23	491791.58	1319520.21	Метод спутниковых геодезических измерений (определений)	$Mt = \sqrt{(m_0^2 + m_1^2)}$	Долговременный межевой знак

2. Сведения о частях границ уточняемого земельного участка с кадастровым номером 16:16:081001:184 :

Обозначение части границ		Горизонтальное проложение (S), м	Описание прохождения части границ	Сведения о согласовании местоположения границ (согласовано/спорное)
от т.	до т.			
1	2	3	4	5
981	709	16.29	-	-
709	982	25.20	-	-
982	983	15.89	-	-
983	981	26.25	-	-

3. Сведения о характеристиках уточняемого земельного участка с кадастровым номером 16:16:081001:184 :		
№ п/п	Наименование характеристики	Значение характеристики
1	2	3
1.	Адрес земельного участка	-
1.1.	Сведения о местоположении земельного участка (при отсутствии адреса) в структурированном в соответствии с федеральной информационной адресной системой виде	-
1.2.	Дополнительные сведения о местоположении земельного участка	-
2.	Площадь земельного участка ± величина погрешности определения (вычисления) площади ($P \pm \Delta P$), м ²	410 ± 14
3.	Формула, примененная для расчета предельной допустимой погрешности определения площади земельного участка, с подставленными значениями и итоговые (вычисленные) значения (ΔP), м ²	$\Delta P = 3.5 * M_t * \sqrt{P} = 3.5 * 0,2 * \sqrt{410} = 14$
4.	Площадь земельного участка согласно сведениям Единого государственного реестра недвижимости ($P_{\text{кад}}$), м ²	406
5.	Оценка расхождения P и $P_{\text{кад}}$ ($P - P_{\text{кад}}$), м ²	4
6.	Предельные минимальный и максимальный размеры земельного участка ($P_{\text{мин}}$ и $P_{\text{макс}}$), м ²	- -
7.	Кадастровый номер или иной государственный учетный номер (инвентарный) объекта недвижимости, расположенного на земельном участке	16:16:081001:1192
8.	Вид (виды) разрешенного использования	Садоводство
8.1.	Дополнительные сведения об использовании земельного участка	-
9.	Сведения о земельных участках (землях общего пользования, территории общего пользования), посредством которых обеспечивается доступ	Земли общего пользования
10.	Иные сведения	-
4. Пояснения к сведениям об уточняемом земельном участке с кадастровым номером 16:16:081001:184 :		
1.	-	

Сведения об уточняемых земельных участках, необходимые для исправления реестровых ошибок в сведениях о местоположении их границ

1. Сведения о характерных точках границ уточняемого земельного участка с кадастровым номером 16:16:081001:1088 :

Система координат МСК-16, зона 1

Зона № 1

Обозначение характерных точек границ	Координаты, м				Метод определения координат	Формулы, примененные для расчета средней квадратической погрешности определения координат характерных точек границ (Mt), с подставленными в такие формулы значениями и итоговые (вычисленные) значения Mt, м	Описание закрепления точки
	содержатся в Едином государственном реестре недвижимости		определены в результате выполнения комплексных кадастровых работ				
	X	Y	X	Y			
1	2	3	4	5	6	7	8
984	491812.24	1319495.50	491812.24	1319495.50	Метод спутниковых геодезических измерений (определений)	$Mt = \sqrt{(m_0^2 + m_1^2)}$	Долговременный межевой знак
714	491805.17	1319504.21	491805.17	1319504.21	Метод спутниковых геодезических измерений (определений)	$Mt = \sqrt{(m_0^2 + m_1^2)}$	Долговременный межевой знак
713	491801.99	1319507.96	491802.01	1319507.87	Метод спутниковых геодезических измерений (определений)	$Mt = \sqrt{(m_0^2 + m_1^2)}$	Долговременный межевой знак
985	491789.47	1319500.10	-	-	-	0.2	Временный межевой знак
986	491779.79	1319494.36	491780.10	1319494.41	Метод спутниковых геодезических измерений (определений)	$Mt = \sqrt{(m_0^2 + m_1^2)}$	Долговременный межевой знак
987	491784.96	1319488.33	-	-	-	0.2	Временный межевой знак
988	491789.93	1319482.18	491790.14	1319482.30	Метод спутниковых геодезических измерений (определений)	$Mt = \sqrt{(m_0^2 + m_1^2)}$	Долговременный межевой знак
989	491792.66	1319483.83	-	-	-	0.2	Временный межевой знак
984	491812.24	1319495.50	491812.24	1319495.50	Метод спутниковых геодезических измерений (определений)	$Mt = \sqrt{(m_0^2 + m_1^2)}$	Долговременный межевой знак

2. Сведения о частях границ уточняемого земельного участка с кадастровым номером 16:16:081001:1088 :				
Обозначение части границ		Горизонтальное проложение (S), м	Описание прохождения части границ	Сведения о согласовании местоположения границ (согласовано/спорное)
от т.	до т.			
1	2	3	4	5
984	714	11.22	-	-
714	713	4.84	-	-
713	986	25.71	-	-
986	988	15.73	-	-
988	984	25.74	-	-
3. Сведения о характеристиках уточняемого земельного участка с кадастровым номером 16:16:081001:1088 :				
№ п/п	Наименование характеристики			Значение характеристики
1	2			3
1.	Адрес земельного участка			-
1.1.	Сведения о местоположении земельного участка (при отсутствии адреса) в структурированном в соответствии с федеральной информационной адресной системой виде			-
1.2.	Дополнительные сведения о местоположении земельного участка			-
2.	Площадь земельного участка ± величина погрешности определения (вычисления) площади (P ± ΔP), м ²			405 ± 14
3.	Формула, примененная для расчета предельной допустимой погрешности определения площади земельного участка, с подставленными значениями и итоговые (вычисленные) значения (ΔP), м ²			$\Delta P = 3.5 * M_t * \sqrt{P} = 3.5 * 0,2 * \sqrt{405} = 14$
4.	Площадь земельного участка согласно сведениям Единого государственного реестра недвижимости (P _{кад}), м ²			409
5.	Оценка расхождения P и P _{кад} (P - P _{кад}), м ²			4
6.	Предельные минимальный и максимальный размеры земельного участка (P _{мин} и P _{макс}), м ²			- -
7.	Кадастровый номер или иной государственный учетный номер (инвентарный) объекта недвижимости, расположенного на земельном участке			16:16:081001:1327
8.	Вид (виды) разрешенного использования			Садоводство
8.1.	Дополнительные сведения об использовании земельного участка			-
9.	Сведения о земельных участках (землях общего пользования, территории общего пользования), посредством которых обеспечивается доступ			Земли общего пользования
10.	Иные сведения			-
4. Пояснения к сведениям об уточняемом земельном участке с кадастровым номером 16:16:081001:1088 :				
1.	-			

Сведения об уточняемых земельных участках, необходимые для исправления реестровых ошибок в сведениях о местоположении их границ

1. Сведения о характерных точках границ уточняемого земельного участка с кадастровым номером 16:16:081001:1254 :

Система координат МСК-16, зона 1					Зона № 1		
Обозначение характерных точек границ	Координаты, м				Метод определения координат	Формулы, примененные для расчета средней квадратической погрешности определения координат характерных точек границ (Mt), с подставленными в такие формулы значениями и итоговые (вычисленные) значения Mt, м	Описание закрепления точки
	содержатся в Едином государственном реестре недвижимости		определены в результате выполнения комплексных кадастровых работ				
	X	Y	X	Y			
1	2	3	4	5	6	7	8
990	491800.70	1319470.00	491800.11	1319469.64	Метод спутниковых геодезических измерений (определений)	$Mt = \sqrt{(m_0^2 + m_1^2)}$	Долговременный межевой знак
991	491822.22	1319482.41	491822.69	1319482.81	Метод спутниковых геодезических измерений (определений)	$Mt = \sqrt{(m_0^2 + m_1^2)}$	Долговременный межевой знак
992	491811.64	1319495.14	491812.24	1319495.50	Метод спутниковых геодезических измерений (определений)	$Mt = \sqrt{(m_0^2 + m_1^2)}$	Долговременный межевой знак
993	491790.35	1319482.43	491790.14	1319482.30	Метод спутниковых геодезических измерений (определений)	$Mt = \sqrt{(m_0^2 + m_1^2)}$	Долговременный межевой знак
990	491800.70	1319470.00	491800.11	1319469.64	Метод спутниковых геодезических измерений (определений)	$Mt = \sqrt{(m_0^2 + m_1^2)}$	Долговременный межевой знак

2. Сведения о частях границ уточняемого земельного участка с кадастровым номером 16:16:081001:1254 :

Обозначение части границ		Горизонтальное проложение (S), м	Описание прохождения части границ	Сведения о согласовании местоположения границ (согласовано/спорное)
от т.	до т.			
1	2	3	4	5
990	991	26.14	-	-
991	992	16.44	-	-
992	993	25.74	-	-
993	990	16.11	-	-

3. Сведения о характеристиках уточняемого земельного участка с кадастровым номером 16:16:081001:1254 :		
№ п/п	Наименование характеристики	Значение характеристики
1	2	3
1.	Адрес земельного участка	-
1.1.	Сведения о местоположении земельного участка (при отсутствии адреса) в структурированном в соответствии с федеральной информационной адресной системой виде	-
1.2.	Дополнительные сведения о местоположении земельного участка	-
2.	Площадь земельного участка ± величина погрешности определения (вычисления) площади ($P \pm \Delta P$), м ²	418 ± 14
3.	Формула, примененная для расчета предельной допустимой погрешности определения площади земельного участка, с подставленными значениями и итоговые (вычисленные) значения (ΔP), м ²	$\Delta P = 3.5 * M_t * \sqrt{P} = 3.5 * 0,2 * \sqrt{418} = 14$
4.	Площадь земельного участка согласно сведениям Единого государственного реестра недвижимости ($P_{\text{кад}}$), м ²	401
5.	Оценка расхождения P и $P_{\text{кад}}$ ($P - P_{\text{кад}}$), м ²	17
6.	Предельные минимальный и максимальный размеры земельного участка ($P_{\text{мин}}$ и $P_{\text{макс}}$), м ²	- -
7.	Кадастровый номер или иной государственный учетный номер (инвентарный) объекта недвижимости, расположенного на земельном участке	16:16:081001:1301
8.	Вид (виды) разрешенного использования	Для садоводства
8.1.	Дополнительные сведения об использовании земельного участка	-
9.	Сведения о земельных участках (землях общего пользования, территории общего пользования), посредством которых обеспечивается доступ	Земли общего пользования
10.	Иные сведения	-
4. Пояснения к сведениям об уточняемом земельном участке с кадастровым номером 16:16:081001:1254 :		
1.	-	

Сведения об уточняемых земельных участках, необходимые для исправления реестровых ошибок в сведениях о местоположении их границ

1. Сведения о характерных точках границ уточняемого земельного участка с кадастровым номером 16:16:081001:1225 :

Система координат МСК-16, зона 1

Зона № 1

Обозначение характерных точек границ	Координаты, м				Метод определения координат	Формулы, примененные для расчета средней квадратической погрешности определения координат характерных точек границ (Mt), с подставленными в такие формулы значениями и итоговые (вычисленные) значения Mt, м	Описание закрепления точки
	содержатся в Едином государственном реестре недвижимости		определены в результате выполнения комплексных кадастровых работ				
	X	Y	X	Y			
1	2	3	4	5	6	7	8
994	491821.15	1319444.75	491820.65	1319444.79	Метод спутниковых геодезических измерений (определений)	$Mt = \sqrt{(m_0^2 + m_1^2)}$	Долговременный межевой знак
727	491844.19	1319456.95	491842.34	1319458.20	Метод спутниковых геодезических измерений (определений)	$Mt = \sqrt{(m_0^2 + m_1^2)}$	Долговременный межевой знак
995	491832.26	1319470.34	491832.29	1319470.77	Метод спутниковых геодезических измерений (определений)	$Mt = \sqrt{(m_0^2 + m_1^2)}$	Долговременный межевой знак
996	491810.43	1319457.08	491810.08	1319457.50	Метод спутниковых геодезических измерений (определений)	$Mt = \sqrt{(m_0^2 + m_1^2)}$	Долговременный межевой знак
997	491820.67	1319445.32	-	-	-	0.2	Закрепление отсутствует
994	491821.15	1319444.75	491820.65	1319444.79	Метод спутниковых геодезических измерений (определений)	$Mt = \sqrt{(m_0^2 + m_1^2)}$	Долговременный межевой знак

2. Сведения о частях границ уточняемого земельного участка с кадастровым номером 16:16:081001:1225 :

Обозначение части границ		Горизонтальное проложение (S), м	Описание прохождения части границ	Сведения о согласовании местоположения границ (согласовано/спорное)
от т.	до т.			
1	2	3	4	5
994	727	25.50	-	-
727	995	16.09	-	-
995	996	25.87	-	-
996	994	16.53	-	-

3. Сведения о характеристиках уточняемого земельного участка с кадастровым номером 16:16:081001:1225 :		
№ п/п	Наименование характеристики	Значение характеристики
1	2	3
1.	Адрес земельного участка	-
1.1.	Сведения о местоположении земельного участка (при отсутствии адреса) в структурированном в соответствии с федеральной информационной адресной системой виде	-
1.2.	Дополнительные сведения о местоположении земельного участка	-
2.	Площадь земельного участка ± величина погрешности определения (вычисления) площади ($P \pm \Delta P$), м ²	415 ± 14
3.	Формула, примененная для расчета предельной допустимой погрешности определения площади земельного участка, с подставленными значениями и итоговые (вычисленные) значения (ΔP), м ²	$\Delta P = 3.5 * M_t * \sqrt{P} = 3.5 * 0,2 * \sqrt{415} = 14$
4.	Площадь земельного участка согласно сведениям Единого государственного реестра недвижимости ($P_{\text{кад}}$), м ²	432
5.	Оценка расхождения P и $P_{\text{кад}}$ ($P - P_{\text{кад}}$), м ²	17
6.	Предельные минимальный и максимальный размеры земельного участка ($P_{\text{мин}}$ и $P_{\text{макс}}$), м ²	- -
7.	Кадастровый номер или иной государственный учетный номер (инвентарный) объекта недвижимости, расположенного на земельном участке	16:16:081001:1321
8.	Вид (виды) разрешенного использования	для садоводства
8.1.	Дополнительные сведения об использовании земельного участка	-
9.	Сведения о земельных участках (землях общего пользования, территории общего пользования), посредством которых обеспечивается доступ	Земли общего пользования
10.	Иные сведения	-
4. Пояснения к сведениям об уточняемом земельном участке с кадастровым номером 16:16:081001:1225 :		
1.	-	

Сведения об уточняемых земельных участках, необходимые для исправления реестровых ошибок в сведениях о местоположении их границ

1. Сведения о характерных точках границ уточняемого земельного участка с кадастровым номером 16:16:081001:176 :

Система координат МСК-16, зона 1					Зона № 1		
Обозначение характерных точек границ	Координаты, м				Метод определения координат	Формулы, примененные для расчета средней квадратической погрешности определения координат характерных точек границ (Mt), с подставленными в такие формулы значениями и итоговые (вычисленные) значения Mt, м	Описание закрепления точки
	содержатся в Едином государственном реестре недвижимости		определены в результате выполнения комплексных кадастровых работ				
	X	Y	X	Y			
1	2	3	4	5	6	7	8
730	491862.28	1319434.01	491862.19	1319434.15	Метод спутниковых геодезических измерений (определений)	$Mt = \sqrt{(m_0^2 + m_1^2)}$	Долговременный межевой знак
998	491841.09	1319420.51	491841.26	1319420.56	Метод спутниковых геодезических измерений (определений)	$Mt = \sqrt{(m_0^2 + m_1^2)}$	Долговременный межевой знак
999	491850.61	1319408.09	491851.50	1319408.07	Метод спутниковых геодезических измерений (определений)	$Mt = \sqrt{(m_0^2 + m_1^2)}$	Долговременный межевой знак
731	491873.53	1319421.78	491873.38	1319421.66	Метод спутниковых геодезических измерений (определений)	$Mt = \sqrt{(m_0^2 + m_1^2)}$	Долговременный межевой знак
730	491862.28	1319434.01	491862.19	1319434.15	Метод спутниковых геодезических измерений (определений)	$Mt = \sqrt{(m_0^2 + m_1^2)}$	Долговременный межевой знак

2. Сведения о частях границ уточняемого земельного участка с кадастровым номером 16:16:081001:176 :

Обозначение части границ		Горизонтальное проложение (S), м	Описание прохождения части границ	Сведения о согласовании местоположения границ (согласовано/спорное)
от т.	до т.			
1	2	3	4	5
730	998	24.96	-	-
998	999	16.15	-	-
999	731	25.76	-	-
731	730	16.77	-	-

3. Сведения о характеристиках уточняемого земельного участка с кадастровым номером 16:16:081001:176 :		
№ п/п	Наименование характеристики	Значение характеристики
1	2	3
1.	Адрес земельного участка	-
1.1.	Сведения о местоположении земельного участка (при отсутствии адреса) в структурированном в соответствии с федеральной информационной адресной системой виде	-
1.2.	Дополнительные сведения о местоположении земельного участка	-
2.	Площадь земельного участка ± величина погрешности определения (вычисления) площади ($P \pm \Delta P$), м ²	413 ± 14
3.	Формула, примененная для расчета предельной допустимой погрешности определения площади земельного участка, с подставленными значениями и итоговые (вычисленные) значения (ΔP), м ²	$\Delta P = 3.5 * M_t * \sqrt{P} = 3.5 * 0,2 * \sqrt{413} = 14$
4.	Площадь земельного участка согласно сведениям Единого государственного реестра недвижимости ($P_{\text{кад}}$), м ²	413
5.	Оценка расхождения P и $P_{\text{кад}}$ ($P - P_{\text{кад}}$), м ²	-
6.	Предельные минимальный и максимальный размеры земельного участка ($P_{\text{мин}}$ и $P_{\text{макс}}$), м ²	- -
7.	Кадастровый номер или иной государственный учетный номер (инвентарный) объекта недвижимости, расположенного на земельном участке	-
8.	Вид (виды) разрешенного использования	Садоводство
8.1.	Дополнительные сведения об использовании земельного участка	-
9.	Сведения о земельных участках (землях общего пользования, территории общего пользования), посредством которых обеспечивается доступ	Земли общего пользования
10.	Иные сведения	-
4. Пояснения к сведениям об уточняемом земельном участке с кадастровым номером 16:16:081001:176 :		
1.	-	

Сведения об уточняемых земельных участках, необходимые для исправления реестровых ошибок в сведениях о местоположении их границ

1. Сведения о характерных точках границ уточняемого земельного участка с кадастровым номером 16:16:081001:1230 :

Система координат МСК-16, зона 1

Зона № 1

Обозначение характерных точек границ	Координаты, м				Метод определения координат	Формулы, примененные для расчета средней квадратической погрешности определения координат характерных точек границ (Mt), с подставленными в такие формулы значениями и итоговые (вычисленные) значения Mt, м	Описание закрепления точки
	содержатся в Едином государственном реестре недвижимости		определены в результате выполнения комплексных кадастровых работ				
	X	Y	X	Y			
1	2	3	4	5	6	7	8
1000	491853.47	1319406.43	491851.50	1319408.07	Метод спутниковых геодезических измерений (определений)	$Mt = \sqrt{(m_0^2 + m_1^2)}$	Долговременный межевой знак
1001	491863.13	1319394.12	491861.26	1319395.82	Метод спутниковых геодезических измерений (определений)	$Mt = \sqrt{(m_0^2 + m_1^2)}$	Долговременный межевой знак
735	491885.25	1319408.35	491883.61	1319409.74	Метод спутниковых геодезических измерений (определений)	$Mt = \sqrt{(m_0^2 + m_1^2)}$	Долговременный межевой знак
734	491875.05	1319420.31	491873.38	1319421.66	Метод спутниковых геодезических измерений (определений)	$Mt = \sqrt{(m_0^2 + m_1^2)}$	Долговременный межевой знак
1000	491853.47	1319406.43	491851.50	1319408.07	Метод спутниковых геодезических измерений (определений)	$Mt = \sqrt{(m_0^2 + m_1^2)}$	Долговременный межевой знак

2. Сведения о частях границ уточняемого земельного участка с кадастровым номером 16:16:081001:1230 :

Обозначение части границ		Горизонтальное проложение (S), м	Описание прохождения части границ	Сведения о согласовании местоположения границ (согласовано/спорное)
от т.	до т.			
1	2	3	4	5
1000	1001	15.66	-	-
1001	735	26.33	-	-
735	734	15.71	-	-
734	1000	25.76	-	-

3. Сведения о характеристиках уточняемого земельного участка с кадастровым номером 16:16:081001:1230 :		
№ п/п	Наименование характеристики	Значение характеристики
1	2	3
1.	Адрес земельного участка	-
1.1.	Сведения о местоположении земельного участка (при отсутствии адреса) в структурированном в соответствии с федеральной информационной адресной системой виде	-
1.2.	Дополнительные сведения о местоположении земельного участка	-
2.	Площадь земельного участка ± величина погрешности определения (вычисления) площади ($P \pm \Delta P$), м ²	405 ± 14
3.	Формула, примененная для расчета предельной допустимой погрешности определения площади земельного участка, с подставленными значениями и итоговые (вычисленные) значения (ΔP), м ²	$\Delta P = 3.5 * M_t * \sqrt{P} = 3.5 * 0,2 * \sqrt{405} = 14$
4.	Площадь земельного участка согласно сведениям Единого государственного реестра недвижимости ($P_{\text{кад}}$), м ²	405
5.	Оценка расхождения P и $P_{\text{кад}}$ ($P - P_{\text{кад}}$), м ²	-
6.	Предельные минимальный и максимальный размеры земельного участка ($P_{\text{мин}}$ и $P_{\text{макс}}$), м ²	- -
7.	Кадастровый номер или иной государственный учетный номер (инвентарный) объекта недвижимости, расположенного на земельном участке	16:16:081001:1129
8.	Вид (виды) разрешенного использования	для садоводства
8.1.	Дополнительные сведения об использовании земельного участка	-
9.	Сведения о земельных участках (землях общего пользования, территории общего пользования), посредством которых обеспечивается доступ	Земли общего пользования
10.	Иные сведения	-
4. Пояснения к сведениям об уточняемом земельном участке с кадастровым номером 16:16:081001:1230 :		
1.	-	

Сведения об уточняемых земельных участках, необходимые для исправления реестровых ошибок в сведениях о местоположении их границ

1. Сведения о характерных точках границ уточняемого земельного участка с кадастровым номером 16:16:081001:1063 :

Система координат МСК-16, зона 1					Зона № 1		
Обозначение характерных точек границ	Координаты, м				Метод определения координат	Формулы, примененные для расчета средней квадратической погрешности определения координат характерных точек границ (Mt), с подставленными в такие формулы значениями и итоговые (вычисленные) значения Mt, м	Описание закрепления точки
	содержатся в Едином государственном реестре недвижимости		определены в результате выполнения комплексных кадастровых работ				
	X	Y	X	Y			
1	2	3	4	5	6	7	8
739	491904.02	1319384.52	491904.04	1319384.59	Метод спутниковых геодезических измерений (определений)	$Mt = \sqrt{(m_0^2 + m_1^2)}$	Долговременный межевой знак
737	491895.77	1319394.95	491895.77	1319394.95	Метод спутниковых геодезических измерений (определений)	$Mt = \sqrt{(m_0^2 + m_1^2)}$	Долговременный межевой знак
736	491893.67	1319397.30	491893.82	1319397.42	Метод спутниковых геодезических измерений (определений)	$Mt = \sqrt{(m_0^2 + m_1^2)}$	Долговременный межевой знак
1002	491871.34	1319383.17	491871.37	1319383.25	Метод спутниковых геодезических измерений (определений)	$Mt = \sqrt{(m_0^2 + m_1^2)}$	Долговременный межевой знак
1003	491881.65	1319370.98	491881.70	1319371.01	Метод спутниковых геодезических измерений (определений)	$Mt = \sqrt{(m_0^2 + m_1^2)}$	Долговременный межевой знак
739	491904.02	1319384.52	491904.04	1319384.59	Метод спутниковых геодезических измерений (определений)	$Mt = \sqrt{(m_0^2 + m_1^2)}$	Долговременный межевой знак

2. Сведения о частях границ уточняемого земельного участка с кадастровым номером 16:16:081001:1063 :

Обозначение части границ		Горизонтальное проложение (S), м	Описание прохождения части границ	Сведения о согласовании местоположения границ (согласовано/спорное)
от т.	до т.			
1	2	3	4	5
739	737	13.26	-	-
737	736	3.15	-	-
736	1002	26.55	-	-
1002	1003	16.02	-	-
1003	739	26.14	-	-

3. Сведения о характеристиках уточняемого земельного участка с кадастровым номером 16:16:081001:1063 :		
№ п/п	Наименование характеристики	Значение характеристики
1	2	3
1.	Адрес земельного участка	-
1.1.	Сведения о местоположении земельного участка (при отсутствии адреса) в структурированном в соответствии с федеральной информационной адресной системой виде	-
1.2.	Дополнительные сведения о местоположении земельного участка	-
2.	Площадь земельного участка ± величина погрешности определения (вычисления) площади ($P \pm \Delta P$), м ²	423 ± 14
3.	Формула, примененная для расчета предельной допустимой погрешности определения площади земельного участка, с подставленными значениями и итоговые (вычисленные) значения (ΔP), м ²	$\Delta P = 3.5 * M_t * \sqrt{P} = 3.5 * 0,2 * \sqrt{423} = 14$
4.	Площадь земельного участка согласно сведениям Единого государственного реестра недвижимости ($P_{\text{кад}}$), м ²	423
5.	Оценка расхождения P и $P_{\text{кад}}$ ($P - P_{\text{кад}}$), м ²	-
6.	Предельные минимальный и максимальный размеры земельного участка ($P_{\text{мин}}$ и $P_{\text{макс}}$), м ²	- -
7.	Кадастровый номер или иной государственный учетный номер (инвентарный) объекта недвижимости, расположенного на земельном участке	16:16:081001:1141
8.	Вид (виды) разрешенного использования	Садоводство
8.1.	Дополнительные сведения об использовании земельного участка	-
9.	Сведения о земельных участках (землях общего пользования, территории общего пользования), посредством которых обеспечивается доступ	Земли общего пользования
10.	Иные сведения	-
4. Пояснения к сведениям об уточняемом земельном участке с кадастровым номером 16:16:081001:1063 :		
1.	-	

Сведения об уточняемых земельных участках, необходимые для исправления реестровых ошибок в сведениях о местоположении их границ

1. Сведения о характерных точках границ уточняемого земельного участка с кадастровым номером 16:16:081001:1042 :

Система координат МСК-16, зона 1					Зона № 1		
Обозначение характерных точек границ	Координаты, м				Метод определения координат	Формулы, примененные для расчета средней квадратической погрешности определения координат характерных точек границ (Mt), с подставленными в такие формулы значениями и итоговые (вычисленные) значения Mt, м	Описание закрепления точки
	содержатся в Едином государственном реестре недвижимости		определены в результате выполнения комплексных кадастровых работ				
	X	Y	X	Y			
1	2	3	4	5	6	7	8
1004	491892.41	1319358.53	491891.72	1319358.15	Метод спутниковых геодезических измерений (определений)	$Mt = \sqrt{(m_0^2 + m_1^2)}$	Долговременный межевой знак
н361У	-	-	491901.51	1319364.31	Метод спутниковых геодезических измерений (определений)	$Mt = \sqrt{(m_0^2 + m_1^2)}$	Долговременный межевой знак
744	491914.37	1319372.25	491914.19	1319372.16	Метод спутниковых геодезических измерений (определений)	$Mt = \sqrt{(m_0^2 + m_1^2)}$	Долговременный межевой знак
741	-	-	491909.04	1319378.89	Метод спутниковых геодезических измерений (определений)	$Mt = \sqrt{(m_0^2 + m_1^2)}$	Долговременный межевой знак
1005	491903.86	1319384.38	491904.04	1319384.59	Метод спутниковых геодезических измерений (определений)	$Mt = \sqrt{(m_0^2 + m_1^2)}$	Долговременный межевой знак
1006	491882.11	1319371.09	491881.70	1319371.01	Метод спутниковых геодезических измерений (определений)	$Mt = \sqrt{(m_0^2 + m_1^2)}$	Долговременный межевой знак
1004	491892.41	1319358.53	491891.72	1319358.15	Метод спутниковых геодезических измерений (определений)	$Mt = \sqrt{(m_0^2 + m_1^2)}$	Долговременный межевой знак

2. Сведения о частях границ уточняемого земельного участка с кадастровым номером 16:16:081001:1042 :

Обозначение части границ		Горизонтальное проложение (S), м	Описание прохождения части границ	Сведения о согласовании местоположения границ (согласовано/спорное)
от т.	до т.			
1	2	3	4	5
1004	н361У	11.57	-	-
н361У	744	14.91	-	-

2. Сведения о частях границ уточняемого земельного участка с кадастровым номером 16:16:081001:1042 :				
Обозначение части границ		Горизонтальное проложение (S), м	Описание прохождения части границ	Сведения о согласовании местоположения границ (согласовано/спорное)
от т.	до т.			
1	2	3	4	5
744	741	8.47	-	-
741	1005	7.58	-	-
1005	1006	26.14	-	-
1006	1004	16.30	-	-
3. Сведения о характеристиках уточняемого земельного участка с кадастровым номером 16:16:081001:1042 :				
№ п/п	Наименование характеристики		Значение характеристики	
1	2		3	
1.	Адрес земельного участка		-	
1.1.	Сведения о местоположении земельного участка (при отсутствии адреса) в структурированном в соответствии с федеральной информационной адресной системой виде		-	
1.2.	Дополнительные сведения о местоположении земельного участка		-	
2.	Площадь земельного участка ± величина погрешности определения (вычисления) площади (P ± ΔP), м2		424 ± 14	
3.	Формула, примененная для расчета предельной допустимой погрешности определения площади земельного участка, с подставленными значениями и итоговые (вычисленные) значения (ΔP), м2		$\Delta P = 3.5 * M_t * \sqrt{P} = 3.5 * 0,2 * \sqrt{424} = 14$	
4.	Площадь земельного участка согласно сведениям Единого государственного реестра недвижимости (Ркад), м2		410	
5.	Оценка расхождения P и Ркад (P - Ркад), м2		14	
6.	Предельные минимальный и максимальный размеры земельного участка (Рмин и Рмакс), м2		- -	
7.	Кадастровый номер или иной государственный учетный номер (инвентарный) объекта недвижимости, расположенного на земельном участке		16:16:081001:1285	
8.	Вид (виды) разрешенного использования		Садоводство	
8.1.	Дополнительные сведения об использовании земельного участка		-	
9.	Сведения о земельных участках (землях общего пользования, территории общего пользования), посредством которых обеспечивается доступ		Земли общего пользования	
10.	Иные сведения		-	
4. Пояснения к сведениям об уточняемом земельном участке с кадастровым номером 16:16:081001:1042 :				
1.	-			

Сведения об уточняемых земельных участках, необходимые для исправления реестровых ошибок в сведениях о местоположении их границ

1. Сведения о характерных точках границ уточняемого земельного участка с кадастровым номером 16:16:000000:4579 :

Система координат МСК-16, зона 1					Зона № 1		
Обозначение характерных точек границ	Координаты, м				Метод определения координат	Формулы, примененные для расчета средней квадратической погрешности определения координат характерных точек границ (Mt), с подставленными в такие формулы значениями и итоговые (вычисленные) значения Mt, м	Описание закрепления точки
	содержатся в Едином государственном реестре недвижимости		определены в результате выполнения комплексных кадастровых работ				
	X	Y	X	Y			
1	2	3	4	5	6	7	8
745	491924.02	1319359.21	491924.04	1319359.33	Метод спутниковых геодезических измерений (определений)	$Mt = \sqrt{(m_0^2 + m_1^2)}$	Долговременный межевой знак
744	491914.37	1319372.25	491914.19	1319372.16	Метод спутниковых геодезических измерений (определений)	$Mt = \sqrt{(m_0^2 + m_1^2)}$	Долговременный межевой знак
1007	491901.28	1319364.06	491901.51	1319364.31	Метод спутниковых геодезических измерений (определений)	$Mt = \sqrt{(m_0^2 + m_1^2)}$	Долговременный межевой знак
1008	491892.06	1319358.08	491891.72	1319358.15	Метод спутниковых геодезических измерений (определений)	$Mt = \sqrt{(m_0^2 + m_1^2)}$	Долговременный межевой знак
1009	491902.59	1319344.18	491902.08	1319344.36	Метод спутниковых геодезических измерений (определений)	$Mt = \sqrt{(m_0^2 + m_1^2)}$	Долговременный межевой знак
745	491924.02	1319359.21	491924.04	1319359.33	Метод спутниковых геодезических измерений (определений)	$Mt = \sqrt{(m_0^2 + m_1^2)}$	Долговременный межевой знак

2. Сведения о частях границ уточняемого земельного участка с кадастровым номером 16:16:000000:4579 :

Обозначение части границ		Горизонтальное проложение (S), м	Описание прохождения части границ	Сведения о согласовании местоположения границ (согласовано/спорное)
от т.	до т.			
1	2	3	4	5
745	744	16.18	-	-
744	1007	14.91	-	-
1007	1008	11.57	-	-
1008	1009	17.25	-	-
1009	745	26.58	-	-

3. Сведения о характеристиках уточняемого земельного участка с кадастровым номером 16:16:000000:4579 :		
№ п/п	Наименование характеристики	Значение характеристики
1	2	3
1.	Адрес земельного участка	-
1.1.	Сведения о местоположении земельного участка (при отсутствии адреса) в структурированном в соответствии с федеральной информационной адресной системой виде	-
1.2.	Дополнительные сведения о местоположении земельного участка	-
2.	Площадь земельного участка ± величина погрешности определения (вычисления) площади ($P \pm \Delta P$), м ²	443 ± 15
3.	Формула, примененная для расчета предельной допустимой погрешности определения площади земельного участка, с подставленными значениями и итоговые (вычисленные) значения (ΔP), м ²	$\Delta P = 3.5 * M_t * \sqrt{P} = 3.5 * 0,2 * \sqrt{443} = 15$
4.	Площадь земельного участка согласно сведениям Единого государственного реестра недвижимости ($P_{\text{кад}}$), м ²	443
5.	Оценка расхождения P и $P_{\text{кад}}$ ($P - P_{\text{кад}}$), м ²	-
6.	Предельные минимальный и максимальный размеры земельного участка ($P_{\text{мин}}$ и $P_{\text{макс}}$), м ²	- -
7.	Кадастровый номер или иной государственный учетный номер (инвентарный) объекта недвижимости, расположенного на земельном участке	16:16:000000:5921
8.	Вид (виды) разрешенного использования	ведение садоводства
8.1.	Дополнительные сведения об использовании земельного участка	-
9.	Сведения о земельных участках (землях общего пользования, территории общего пользования), посредством которых обеспечивается доступ	Земли общего пользования
10.	Иные сведения	-
4. Пояснения к сведениям об уточняемом земельном участке с кадастровым номером 16:16:000000:4579 :		
1.	-	

Сведения об уточняемых земельных участках, необходимые для исправления реестровых ошибок в сведениях о местоположении их границ

1. Сведения о характерных точках границ уточняемого земельного участка с кадастровым номером 16:16:081001:1081 :

Система координат МСК-16, зона 1					Зона № 1		
Обозначение характерных точек границ	Координаты, м				Метод определения координат	Формулы, примененные для расчета средней квадратической погрешности определения координат характерных точек границ (Mt), с подставленными в такие формулы значениями и итоговые (вычисленные) значения Mt, м	Описание закрепления точки
	содержатся в Едином государственном реестре недвижимости		определены в результате выполнения комплексных кадастровых работ				
	X	Y	X	Y			
1	2	3	4	5	6	7	8
1010	491908.89	1319332.14	491905.95	1319339.20	Метод спутниковых геодезических измерений (определений)	$Mt = \sqrt{(m_0^2 + m_1^2)}$	Долговременный межевой знак
1009	-	-	491902.08	1319344.36	Метод спутниковых геодезических измерений (определений)	$Mt = \sqrt{(m_0^2 + m_1^2)}$	Долговременный межевой знак
1011	491895.12	1319350.75	491892.02	1319357.75	Метод спутниковых геодезических измерений (определений)	$Mt = \sqrt{(m_0^2 + m_1^2)}$	Долговременный межевой знак
662	-	-	491872.42	1319344.14	Метод спутниковых геодезических измерений (определений)	$Mt = \sqrt{(m_0^2 + m_1^2)}$	Долговременный межевой знак
661	491870.21	1319335.65	491866.98	1319340.35	Метод спутниковых геодезических измерений (определений)	$Mt = \sqrt{(m_0^2 + m_1^2)}$	Долговременный межевой знак
660	491884.20	1319315.48	491880.55	1319322.11	Метод спутниковых геодезических измерений (определений)	$Mt = \sqrt{(m_0^2 + m_1^2)}$	Долговременный межевой знак
1010	491908.89	1319332.14	491905.95	1319339.20	Метод спутниковых геодезических измерений (определений)	$Mt = \sqrt{(m_0^2 + m_1^2)}$	Долговременный межевой знак

2. Сведения о частях границ уточняемого земельного участка с кадастровым номером 16:16:081001:1081 :

Обозначение части границ		Горизонтальное проложение (S), м	Описание прохождения части границ	Сведения о согласовании местоположения границ (согласовано/спорное)
от т.	до т.			
1	2	3	4	5
1010	1009	6.45	-	-
1009	1011	16.75	-	-

2. Сведения о частях границ уточняемого земельного участка с кадастровым номером 16:16:081001:1081 :				
Обозначение части границ		Горизонтальное проложение (S), м	Описание прохождения части границ	Сведения о согласовании местоположения границ (согласовано/спорное)
от т.	до т.			
1	2	3	4	5
1011	662	23.86	-	-
662	661	6.63	-	-
661	660	22.73	-	-
660	1010	30.61	-	-
3. Сведения о характеристиках уточняемого земельного участка с кадастровым номером 16:16:081001:1081 :				
№ п/п	Наименование характеристики		Значение характеристики	
1	2		3	
1.	Адрес земельного участка		-	
1.1.	Сведения о местоположении земельного участка (при отсутствии адреса) в структурированном в соответствии с федеральной информационной адресной системой виде		-	
1.2.	Дополнительные сведения о местоположении земельного участка		-	
2.	Площадь земельного участка ± величина погрешности определения (вычисления) площади (P ± ΔP), м2		701 ± 19	
3.	Формула, примененная для расчета предельной допустимой погрешности определения площади земельного участка, с подставленными значениями и итоговые (вычисленные) значения (ΔP), м2		$\Delta P = 3.5 * M_t * \sqrt{P} = 3.5 * 0,2 * \sqrt{701} = 19$	
4.	Площадь земельного участка согласно сведениям Единого государственного реестра недвижимости (P _{кад}), м2		701	
5.	Оценка расхождения P и P _{кад} (P - P _{кад}), м2		-	
6.	Предельные минимальный и максимальный размеры земельного участка (P _{мин} и P _{макс}), м2		-	
7.	Кадастровый номер или иной государственный учетный номер (инвентарный) объекта недвижимости, расположенного на земельном участке		-	
8.	Вид (виды) разрешенного использования		Садоводство	
8.1.	Дополнительные сведения об использовании земельного участка		-	
9.	Сведения о земельных участках (землях общего пользования, территории общего пользования), посредством которых обеспечивается доступ		Земли общего пользования	
10.	Иные сведения		-	
4. Пояснения к сведениям об уточняемом земельном участке с кадастровым номером 16:16:081001:1081 :				
1.	-			

Сведения об уточняемых земельных участках, необходимые для исправления реестровых ошибок в сведениях о местоположении их границ

1. Сведения о характерных точках границ уточняемого земельного участка с кадастровым номером 16:16:081001:1104 :

Система координат МСК-16, зона 1					Зона № 1		
Обозначение характерных точек границ	Координаты, м				Метод определения координат	Формулы, примененные для расчета средней квадратической погрешности определения координат характерных точек границ (Mt), с подставленными в такие формулы значениями и итоговые (вычисленные) значения Mt, м	Описание закрепления точки
	содержатся в Едином государственном реестре недвижимости		определены в результате выполнения комплексных кадастровых работ				
	X	Y	X	Y			
1	2	3	4	5	6	7	8
1012	491870.92	1319383.52	491871.37	1319383.25	Метод спутниковых геодезических измерений (определений)	$Mt = \sqrt{(m_0^2 + m_1^2)}$	Долговременный межевой знак
1013	491861.26	1319395.82	491861.26	1319395.82	Метод спутниковых геодезических измерений (определений)	$Mt = \sqrt{(m_0^2 + m_1^2)}$	Долговременный межевой знак
1014	491840.55	1319381.91	491840.04	1319381.79	Метод спутниковых геодезических измерений (определений)	$Mt = \sqrt{(m_0^2 + m_1^2)}$	Долговременный межевой знак
1015	491849.71	1319370.27	491849.52	1319369.91	Метод спутниковых геодезических измерений (определений)	$Mt = \sqrt{(m_0^2 + m_1^2)}$	Долговременный межевой знак
1012	491870.92	1319383.52	491871.37	1319383.25	Метод спутниковых геодезических измерений (определений)	$Mt = \sqrt{(m_0^2 + m_1^2)}$	Долговременный межевой знак

2. Сведения о частях границ уточняемого земельного участка с кадастровым номером 16:16:081001:1104 :

Обозначение части границ		Горизонтальное проложение (S), м	Описание прохождения части границ	Сведения о согласовании местоположения границ (согласовано/спорное)
от т.	до т.			
1	2	3	4	5
1012	1013	16.13	-	-
1013	1014	25.44	-	-
1014	1015	15.20	-	-
1015	1012	25.60	-	-

3. Сведения о характеристиках уточняемого земельного участка с кадастровым номером 16:16:081001:1104 :		
№ п/п	Наименование характеристики	Значение характеристики
1	2	3
1.	Адрес земельного участка	-
1.1.	Сведения о местоположении земельного участка (при отсутствии адреса) в структурированном в соответствии с федеральной информационной адресной системой виде	-
1.2.	Дополнительные сведения о местоположении земельного участка	-
2.	Площадь земельного участка ± величина погрешности определения (вычисления) площади ($P \pm \Delta P$), м ²	397 ± 14
3.	Формула, примененная для расчета предельной допустимой погрешности определения площади земельного участка, с подставленными значениями и итоговые (вычисленные) значения (ΔP), м ²	$\Delta P = 3.5 * M_t * \sqrt{P} = 3.5 * 0.2 * \sqrt{397} = 14$
4.	Площадь земельного участка согласно сведениям Единого государственного реестра недвижимости ($P_{\text{кад}}$), м ²	379
5.	Оценка расхождения P и $P_{\text{кад}}$ ($P - P_{\text{кад}}$), м ²	18
6.	Предельные минимальный и максимальный размеры земельного участка ($P_{\text{мин}}$ и $P_{\text{макс}}$), м ²	- -
7.	Кадастровый номер или иной государственный учетный номер (инвентарный) объекта недвижимости, расположенного на земельном участке	16:16:081001:1286
8.	Вид (виды) разрешенного использования	Для садоводства
8.1.	Дополнительные сведения об использовании земельного участка	-
9.	Сведения о земельных участках (землях общего пользования, территории общего пользования), посредством которых обеспечивается доступ	Земли общего пользования
10.	Иные сведения	-
4. Пояснения к сведениям об уточняемом земельном участке с кадастровым номером 16:16:081001:1104 :		
1.	-	

Сведения об уточняемых земельных участках, необходимые для исправления реестровых ошибок в сведениях о местоположении их границ

1. Сведения о характерных точках границ уточняемого земельного участка с кадастровым номером 16:16:081001:1101 :

Система координат МСК-16, зона 1

Зона № 1

Обозначение характерных точек границ	Координаты, м				Метод определения координат	Формулы, примененные для расчета средней квадратической погрешности определения координат характерных точек границ (Mt), с подставленными в такие формулы значениями и итоговые (вычисленные) значения Mt, м	Описание закрепления точки
	содержатся в Едином государственном реестре недвижимости		определены в результате выполнения комплексных кадастровых работ				
	X	Y	X	Y			
1	2	3	4	5	6	7	8
1013	491861.26	1319395.82	491861.26	1319395.82	Метод спутниковых геодезических измерений (определений)	$Mt = \sqrt{(m_0^2 + m_1^2)}$	Долговременный межевой знак
1016	491851.59	1319407.96	491851.50	1319408.07	Метод спутниковых геодезических измерений (определений)	$Mt = \sqrt{(m_0^2 + m_1^2)}$	Долговременный межевой знак
н378У	-	-	491846.13	1319404.44	Метод спутниковых геодезических измерений (определений)	$Mt = \sqrt{(m_0^2 + m_1^2)}$	Долговременный межевой знак
1017	491830.35	1319394.86	491829.72	1319395.05	Метод спутниковых геодезических измерений (определений)	$Mt = \sqrt{(m_0^2 + m_1^2)}$	Долговременный межевой знак
1018	491840.55	1319381.92	491840.04	1319381.79	Метод спутниковых геодезических измерений (определений)	$Mt = \sqrt{(m_0^2 + m_1^2)}$	Долговременный межевой знак
1013	491861.26	1319395.82	491861.26	1319395.82	Метод спутниковых геодезических измерений (определений)	$Mt = \sqrt{(m_0^2 + m_1^2)}$	Долговременный межевой знак

2. Сведения о частях границ уточняемого земельного участка с кадастровым номером 16:16:081001:1101 :

Обозначение части границ		Горизонтальное проложение (S), м	Описание прохождения части границ	Сведения о согласовании местоположения границ (согласовано/спорное)
от т.	до т.			
1	2	3	4	5
1013	1016	15.66	-	-
1016	н378У	6.48	-	-
н378У	1017	18.91	-	-
1017	1018	16.80	-	-
1018	1013	25.44	-	-

3. Сведения о характеристиках уточняемого земельного участка с кадастровым номером 16:16:081001:1101 :		
№ п/п	Наименование характеристики	Значение характеристики
1	2	3
1.	Адрес земельного участка	-
1.1.	Сведения о местоположении земельного участка (при отсутствии адреса) в структурированном в соответствии с федеральной информационной адресной системой виде	-
1.2.	Дополнительные сведения о местоположении земельного участка	-
2.	Площадь земельного участка ± величина погрешности определения (вычисления) площади ($P \pm \Delta P$), м ²	405 ± 14
3.	Формула, примененная для расчета предельной допустимой погрешности определения площади земельного участка, с подставленными значениями и итоговые (вычисленные) значения (ΔP), м ²	$\Delta P = 3.5 * M_t * \sqrt{P} = 3.5 * 0.2 * \sqrt{405} = 14$
4.	Площадь земельного участка согласно сведениям Единого государственного реестра недвижимости ($P_{\text{кад}}$), м ²	397
5.	Оценка расхождения P и $P_{\text{кад}}$ ($P - P_{\text{кад}}$), м ²	8
6.	Предельные минимальный и максимальный размеры земельного участка ($P_{\text{мин}}$ и $P_{\text{макс}}$), м ²	- -
7.	Кадастровый номер или иной государственный учетный номер (инвентарный) объекта недвижимости, расположенного на земельном участке	16:16:081001:1259
8.	Вид (виды) разрешенного использования	Для садоводства
8.1.	Дополнительные сведения об использовании земельного участка	-
9.	Сведения о земельных участках (землях общего пользования, территории общего пользования), посредством которых обеспечивается доступ	Земли общего пользования
10.	Иные сведения	-
4. Пояснения к сведениям об уточняемом земельном участке с кадастровым номером 16:16:081001:1101 :		
1.	-	

Сведения об уточняемых земельных участках, необходимые для исправления реестровых ошибок в сведениях о местоположении их границ

1. Сведения о характерных точках границ уточняемого земельного участка с кадастровым номером 16:16:081001:1241 :

Система координат МСК-16, зона 1					Зона № 1		
Обозначение характерных точек границ	Координаты, м				Метод определения координат	Формулы, примененные для расчета средней квадратической погрешности определения координат характерных точек границ (Mt), с подставленными в такие формулы значениями и итоговые (вычисленные) значения Mt, м	Описание закрепления точки
	содержатся в Едином государственном реестре недвижимости		определены в результате выполнения комплексных кадастровых работ				
	X	Y	X	Y			
1	2	3	4	5	6	7	8
1025	491840.93	1319420.45	491841.26	1319420.56	Метод спутниковых геодезических измерений (определений)	$Mt = \sqrt{(m_0^2 + m_1^2)}$	Долговременный межевой знак
1026	491830.57	1319433.28	491830.46	1319433.13	Метод спутниковых геодезических измерений (определений)	$Mt = \sqrt{(m_0^2 + m_1^2)}$	Долговременный межевой знак
1027	491809.18	1319419.86	491809.15	1319419.60	Метод спутниковых геодезических измерений (определений)	$Mt = \sqrt{(m_0^2 + m_1^2)}$	Долговременный межевой знак
676	-	-	491813.46	1319412.86	Метод спутниковых геодезических измерений (определений)	$Mt = \sqrt{(m_0^2 + m_1^2)}$	Долговременный межевой знак
1028	491820.12	1319407.66	491818.47	1319406.35	Метод спутниковых геодезических измерений (определений)	$Mt = \sqrt{(m_0^2 + m_1^2)}$	Долговременный межевой знак
675	-	-	491820.19	1319407.44	Метод спутниковых геодезических измерений (определений)	$Mt = \sqrt{(m_0^2 + m_1^2)}$	Долговременный межевой знак
1025	491840.93	1319420.45	491841.26	1319420.56	Метод спутниковых геодезических измерений (определений)	$Mt = \sqrt{(m_0^2 + m_1^2)}$	Долговременный межевой знак

2. Сведения о частях границ уточняемого земельного участка с кадастровым номером 16:16:081001:1241 :

Обозначение части границ		Горизонтальное проложение (S), м	Описание прохождения части границ	Сведения о согласовании местоположения границ (согласовано/спорное)
от т.	до т.			
1	2	3	4	5
1025	1026	16.57	-	-
1026	1027	25.24	-	-

2. Сведения о частях границ уточняемого земельного участка с кадастровым номером 16:16:081001:1241 :				
Обозначение части границ		Горизонтальное проложение (S), м	Описание прохождения части границ	Сведения о согласовании местоположения границ (согласовано/спорное)
от т.	до т.			
1	2	3	4	5
1027	676	8.00	-	-
676	1028	8.21	-	-
1028	675	2.04	-	-
675	1025	24.82	-	-
3. Сведения о характеристиках уточняемого земельного участка с кадастровым номером 16:16:081001:1241 :				
№ п/п	Наименование характеристики		Значение характеристики	
1	2		3	
1.	Адрес земельного участка		-	
1.1.	Сведения о местоположении земельного участка (при отсутствии адреса) в структурированном в соответствии с федеральной информационной адресной системой виде		-	
1.2.	Дополнительные сведения о местоположении земельного участка		-	
2.	Площадь земельного участка ± величина погрешности определения (вычисления) площади (P ± ΔP), м2		427 ± 14	
3.	Формула, примененная для расчета предельной допустимой погрешности определения площади земельного участка, с подставленными значениями и итоговые (вычисленные) значения (ΔP), м2		$\Delta P = 3.5 * M_t * \sqrt{P} = 3.5 * 0,2 * \sqrt{427} = 14$	
4.	Площадь земельного участка согласно сведениям Единого государственного реестра недвижимости (P _{кад}), м2		404	
5.	Оценка расхождения P и P _{кад} (P - P _{кад}), м2		23	
6.	Предельные минимальный и максимальный размеры земельного участка (P _{мин} и P _{макс}), м2		-	
7.	Кадастровый номер или иной государственный учетный номер (инвентарный) объекта недвижимости, расположенного на земельном участке		-	
8.	Вид (виды) разрешенного использования		Для садоводства	
8.1.	Дополнительные сведения об использовании земельного участка		-	
9.	Сведения о земельных участках (землях общего пользования, территории общего пользования), посредством которых обеспечивается доступ		Земли общего пользования	
10.	Иные сведения		-	
4. Пояснения к сведениям об уточняемом земельном участке с кадастровым номером 16:16:081001:1241 :				
1.	-			

Сведения об уточняемых земельных участках, необходимые для исправления реестровых ошибок в сведениях о местоположении их границ

1. Сведения о характерных точках границ уточняемого земельного участка с кадастровым номером 16:16:081001:1099 :

Система координат МСК-16, зона 1					Зона № 1		
Обозначение характерных точек границ	Координаты, м				Метод определения координат	Формулы, примененные для расчета средней квадратической погрешности определения координат характерных точек границ (Mt), с подставленными в такие формулы значениями и итоговые (вычисленные) значения Mt, м	Описание закрепления точки
	содержатся в Едином государственном реестре недвижимости		определены в результате выполнения комплексных кадастровых работ				
	X	Y	X	Y			
1	2	3	4	5	6	7	8
1026	491830.57	1319433.28	491830.46	1319433.13	Метод спутниковых геодезических измерений (определений)	$Mt = \sqrt{(m_0^2 + m_1^2)}$	Долговременный межевой знак
1029	491820.67	1319445.31	491820.65	1319444.79	Метод спутниковых геодезических измерений (определений)	$Mt = \sqrt{(m_0^2 + m_1^2)}$	Долговременный межевой знак
1030	491799.42	1319432.15	491798.67	1319431.38	Метод спутниковых геодезических измерений (определений)	$Mt = \sqrt{(m_0^2 + m_1^2)}$	Долговременный межевой знак
1027	491809.18	1319419.86	491808.22	1319419.15	Метод спутниковых геодезических измерений (определений)	$Mt = \sqrt{(m_0^2 + m_1^2)}$	Долговременный межевой знак
677	-	-	491809.15	1319419.60	Метод спутниковых геодезических измерений (определений)	$Mt = \sqrt{(m_0^2 + m_1^2)}$	Долговременный межевой знак
1026	491830.57	1319433.28	491830.46	1319433.13	Метод спутниковых геодезических измерений (определений)	$Mt = \sqrt{(m_0^2 + m_1^2)}$	Долговременный межевой знак

2. Сведения о частях границ уточняемого земельного участка с кадастровым номером 16:16:081001:1099 :

Обозначение части границ		Горизонтальное проложение (S), м	Описание прохождения части границ	Сведения о согласовании местоположения границ (согласовано/спорное)
от т.	до т.			
1	2	3	4	5
1026	1029	15.24	-	-
1029	1030	25.75	-	-
1030	1027	15.52	-	-
1027	677	1.03	-	-
677	1026	25.24	-	-

3. Сведения о характеристиках уточняемого земельного участка с кадастровым номером 16:16:081001:1099 :		
№ п/п	Наименование характеристики	Значение характеристики
1	2	3
1.	Адрес земельного участка	-
1.1.	Сведения о местоположении земельного участка (при отсутствии адреса) в структурированном в соответствии с федеральной информационной адресной системой виде	-
1.2.	Дополнительные сведения о местоположении земельного участка	-
2.	Площадь земельного участка ± величина погрешности определения (вычисления) площади ($P \pm \Delta P$), м ²	398 ± 14
3.	Формула, примененная для расчета предельной допустимой погрешности определения площади земельного участка, с подставленными значениями и итоговые (вычисленные) значения (ΔP), м ²	$\Delta P = 3.5 * M_t * \sqrt{P} = 3.5 * 0,2 * \sqrt{398} = 14$
4.	Площадь земельного участка согласно сведениям Единого государственного реестра недвижимости ($P_{\text{кад}}$), м ²	390
5.	Оценка расхождения P и $P_{\text{кад}}$ ($P - P_{\text{кад}}$), м ²	8
6.	Предельные минимальный и максимальный размеры земельного участка ($P_{\text{мин}}$ и $P_{\text{макс}}$), м ²	- -
7.	Кадастровый номер или иной государственный учетный номер (инвентарный) объекта недвижимости, расположенного на земельном участке	-
8.	Вид (виды) разрешенного использования	Для садоводства
8.1.	Дополнительные сведения об использовании земельного участка	-
9.	Сведения о земельных участках (землях общего пользования, территории общего пользования), посредством которых обеспечивается доступ	Земли общего пользования
10.	Иные сведения	-
4. Пояснения к сведениям об уточняемом земельном участке с кадастровым номером 16:16:081001:1099 :		
1.	-	

Сведения об уточняемых земельных участках, необходимые для исправления реестровых ошибок в сведениях о местоположении их границ

1. Сведения о характерных точках границ уточняемого земельного участка с кадастровым номером 16:16:081001:1100 :

Система координат МСК-16, зона 1					Зона № 1		
Обозначение характерных точек границ	Координаты, м				Метод определения координат	Формулы, примененные для расчета средней квадратической погрешности определения координат характерных точек границ (Mt), с подставленными в такие формулы значениями и итоговые (вычисленные) значения Mt, м	Описание закрепления точки
	содержатся в Едином государственном реестре недвижимости		определены в результате выполнения комплексных кадастровых работ				
	X	Y	X	Y			
1	2	3	4	5	6	7	8
1029	491820.67	1319445.31	491820.65	1319444.79	Метод спутниковых геодезических измерений (определений)	$Mt = \sqrt{(m_0^2 + m_1^2)}$	Долговременный межевой знак
1031	491810.12	1319457.44	491810.08	1319457.50	Метод спутниковых геодезических измерений (определений)	$Mt = \sqrt{(m_0^2 + m_1^2)}$	Долговременный межевой знак
1032	491789.92	1319444.88	491788.92	1319444.15	Метод спутниковых геодезических измерений (определений)	$Mt = \sqrt{(m_0^2 + m_1^2)}$	Долговременный межевой знак
1030	491799.42	1319432.15	491798.67	1319431.38	Метод спутниковых геодезических измерений (определений)	$Mt = \sqrt{(m_0^2 + m_1^2)}$	Долговременный межевой знак
1029	491820.67	1319445.31	491820.65	1319444.79	Метод спутниковых геодезических измерений (определений)	$Mt = \sqrt{(m_0^2 + m_1^2)}$	Долговременный межевой знак

2. Сведения о частях границ уточняемого земельного участка с кадастровым номером 16:16:081001:1100 :

Обозначение части границ		Горизонтальное проложение (S), м	Описание прохождения части границ	Сведения о согласовании местоположения границ (согласовано/спорное)
от т.	до т.			
1	2	3	4	5
1029	1031	16.53	-	-
1031	1032	25.02	-	-
1032	1030	16.07	-	-
1030	1029	25.75	-	-

3. Сведения о характеристиках уточняемого земельного участка с кадастровым номером 16:16:081001:1100 :		
№ п/п	Наименование характеристики	Значение характеристики
1	2	3
1.	Адрес земельного участка	-
1.1.	Сведения о местоположении земельного участка (при отсутствии адреса) в структурированном в соответствии с федеральной информационной адресной системой виде	-
1.2.	Дополнительные сведения о местоположении земельного участка	-
2.	Площадь земельного участка ± величина погрешности определения (вычисления) площади ($P \pm \Delta P$), м ²	411 ± 14
3.	Формула, примененная для расчета предельной допустимой погрешности определения площади земельного участка, с подставленными значениями и итоговые (вычисленные) значения (ΔP), м ²	$\Delta P = 3.5 * M_t * \sqrt{P} = 3.5 * 0.2 * \sqrt{411} = 14$
4.	Площадь земельного участка согласно сведениям Единого государственного реестра недвижимости ($P_{\text{кад}}$), м ²	387
5.	Оценка расхождения P и $P_{\text{кад}}$ ($P - P_{\text{кад}}$), м ²	24
6.	Предельные минимальный и максимальный размеры земельного участка ($P_{\text{мин}}$ и $P_{\text{макс}}$), м ²	- -
7.	Кадастровый номер или иной государственный учетный номер (инвентарный) объекта недвижимости, расположенного на земельном участке	16:16:081001:1368
8.	Вид (виды) разрешенного использования	Для садоводства
8.1.	Дополнительные сведения об использовании земельного участка	-
9.	Сведения о земельных участках (землях общего пользования, территории общего пользования), посредством которых обеспечивается доступ	Земли общего пользования
10.	Иные сведения	-
4. Пояснения к сведениям об уточняемом земельном участке с кадастровым номером 16:16:081001:1100 :		
1.	-	

Сведения об уточняемых земельных участках, необходимые для исправления реестровых ошибок в сведениях о местоположении их границ

1. Сведения о характерных точках границ уточняемого земельного участка с кадастровым номером 16:16:081001:1023 :

Система координат МСК-16, зона 1					Зона № 1		
Обозначение характерных точек границ	Координаты, м				Метод определения координат	Формулы, примененные для расчета средней квадратической погрешности определения координат характерных точек границ (Mt), с подставленными в такие формулы значениями и итоговые (вычисленные) значения Mt, м	Описание закрепления точки
	содержатся в Едином государственном реестре недвижимости		определены в результате выполнения комплексных кадастровых работ				
	X	Y	X	Y			
1	2	3	4	5	6	7	8
1033	491778.90	1319456.80	491778.62	1319456.46	Метод спутниковых геодезических измерений (определений)	$Mt = \sqrt{(m_0^2 + m_1^2)}$	Долговременный межевой знак
1034	491788.90	1319444.40	491788.92	1319444.15	Метод спутниковых геодезических измерений (определений)	$Mt = \sqrt{(m_0^2 + m_1^2)}$	Долговременный межевой знак
1035	491810.20	1319457.60	491810.08	1319457.50	Метод спутниковых геодезических измерений (определений)	$Mt = \sqrt{(m_0^2 + m_1^2)}$	Долговременный межевой знак
990	491800.70	1319470.00	491800.11	1319469.64	Метод спутниковых геодезических измерений (определений)	$Mt = \sqrt{(m_0^2 + m_1^2)}$	Долговременный межевой знак
1033	491778.90	1319456.80	491778.62	1319456.46	Метод спутниковых геодезических измерений (определений)	$Mt = \sqrt{(m_0^2 + m_1^2)}$	Долговременный межевой знак

2. Сведения о частях границ уточняемого земельного участка с кадастровым номером 16:16:081001:1023 :

Обозначение части границ		Горизонтальное проложение (S), м	Описание прохождения части границ	Сведения о согласовании местоположения границ (согласовано/спорное)
от т.	до т.			
1	2	3	4	5
1033	1034	16.05	-	-
1034	1035	25.02	-	-
1035	990	15.71	-	-
990	1033	25.21	-	-

3. Сведения о характеристиках уточняемого земельного участка с кадастровым номером 16:16:081001:1023 :		
№ п/п	Наименование характеристики	Значение характеристики
1	2	3
1.	Адрес земельного участка	-
1.1.	Сведения о местоположении земельного участка (при отсутствии адреса) в структурированном в соответствии с федеральной информационной адресной системой виде	-
1.2.	Дополнительные сведения о местоположении земельного участка	-
2.	Площадь земельного участка ± величина погрешности определения (вычисления) площади ($P \pm \Delta P$), м ²	395 ± 14
3.	Формула, примененная для расчета предельной допустимой погрешности определения площади земельного участка, с подставленными значениями и итоговые (вычисленные) значения (ΔP), м ²	$\Delta P = 3.5 * M_t * \sqrt{P} = 3.5 * 0,2 * \sqrt{395} = 14$
4.	Площадь земельного участка согласно сведениям Единого государственного реестра недвижимости ($P_{\text{кад}}$), м ²	395
5.	Оценка расхождения P и $P_{\text{кад}}$ ($P - P_{\text{кад}}$), м ²	-
6.	Предельные минимальный и максимальный размеры земельного участка ($P_{\text{мин}}$ и $P_{\text{макс}}$), м ²	- -
7.	Кадастровый номер или иной государственный учетный номер (инвентарный) объекта недвижимости, расположенного на земельном участке	16:16:081001:1132
8.	Вид (виды) разрешенного использования	Садоводство
8.1.	Дополнительные сведения об использовании земельного участка	-
9.	Сведения о земельных участках (землях общего пользования, территории общего пользования), посредством которых обеспечивается доступ	Земли общего пользования
10.	Иные сведения	-
4. Пояснения к сведениям об уточняемом земельном участке с кадастровым номером 16:16:081001:1023 :		
1.	-	

Сведения об уточняемых земельных участках, необходимые для исправления реестровых ошибок в сведениях о местоположении их границ

1. Сведения о характерных точках границ уточняемого земельного участка с кадастровым номером 16:16:081001:1114 :

Система координат МСК-16, зона 1

Зона № 1

Обозначение характерных точек границ	Координаты, м				Метод определения координат	Формулы, примененные для расчета средней квадратической погрешности определения координат характерных точек границ (Mt), с подставленными в такие формулы значениями и итоговые (вычисленные) значения Mt, м	Описание закрепления точки
	содержатся в Едином государственном реестре недвижимости		определены в результате выполнения комплексных кадастровых работ				
	X	Y	X	Y			
1	2	3	4	5	6	7	8
1036	491769.15	1319505.95	491769.16	1319506.56	Метод спутниковых геодезических измерений (определений)	$Mt = \sqrt{(m_0^2 + m_1^2)}$	Долговременный межевой знак
708	-	-	491759.39	1319519.09	Метод спутниковых геодезических измерений (определений)	$Mt = \sqrt{(m_0^2 + m_1^2)}$	Долговременный межевой знак
707	491759.13	1319518.92	491759.04	1319519.66	Метод спутниковых геодезических измерений (определений)	$Mt = \sqrt{(m_0^2 + m_1^2)}$	Долговременный межевой знак
706	491737.74	1319506.01	491737.92	1319506.71	Метод спутниковых геодезических измерений (определений)	$Mt = \sqrt{(m_0^2 + m_1^2)}$	Долговременный межевой знак
705	-	-	491748.16	1319493.30	Метод спутниковых геодезических измерений (определений)	$Mt = \sqrt{(m_0^2 + m_1^2)}$	Долговременный межевой знак
705	491748.59	1319493.03	491748.56	1319493.58	Метод спутниковых геодезических измерений (определений)	$Mt = \sqrt{(m_0^2 + m_1^2)}$	Долговременный межевой знак
1036	491769.15	1319505.95	491769.16	1319506.56	Метод спутниковых геодезических измерений (определений)	$Mt = \sqrt{(m_0^2 + m_1^2)}$	Долговременный межевой знак

2. Сведения о частях границ уточняемого земельного участка с кадастровым номером 16:16:081001:1114 :

Обозначение части границ		Горизонтальное проложение (S), м	Описание прохождения части границ	Сведения о согласовании местоположения границ (согласовано/спорное)
от т.	до т.			
1	2	3	4	5
1036	708	15.89	-	-
708	707	0.67	-	-

2. Сведения о частях границ уточняемого земельного участка с кадастровым номером 16:16:081001:1114 :				
Обозначение части границ		Горизонтальное проложение (S), м	Описание прохождения части границ	Сведения о согласовании местоположения границ (согласовано/спорное)
от т.	до т.			
1	2	3	4	5
707	706	24.77	-	-
706	705	16.87	-	-
705	705	0.49	-	-
705	1036	24.35	-	-
3. Сведения о характеристиках уточняемого земельного участка с кадастровым номером 16:16:081001:1114 :				
№ п/п	Наименование характеристики		Значение характеристики	
1	2		3	
1.	Адрес земельного участка		-	
1.1.	Сведения о местоположении земельного участка (при отсутствии адреса) в структурированном в соответствии с федеральной информационной адресной системой виде		-	
1.2.	Дополнительные сведения о местоположении земельного участка		-	
2.	Площадь земельного участка ± величина погрешности определения (вычисления) площади (P ± ΔP), м2		412 ± 14	
3.	Формула, примененная для расчета предельной допустимой погрешности определения площади земельного участка, с подставленными значениями и итоговые (вычисленные) значения (ΔP), м2		$\Delta P = 3.5 * M_t * \sqrt{P} = 3.5 * 0,2 * \sqrt{412} = 14$	
4.	Площадь земельного участка согласно сведениям Единого государственного реестра недвижимости (Pкад), м2		407	
5.	Оценка расхождения P и Pкад (P - Pкад), м2		5	
6.	Предельные минимальный и максимальный размеры земельного участка (Pмин и Pмакс), м2		-	
7.	Кадастровый номер или иной государственный учетный номер (инвентарный) объекта недвижимости, расположенного на земельном участке		-	
8.	Вид (виды) разрешенного использования		Для садоводства	
8.1.	Дополнительные сведения об использовании земельного участка		-	
9.	Сведения о земельных участках (землях общего пользования, территории общего пользования), посредством которых обеспечивается доступ		Земли общего пользования	
10.	Иные сведения		-	
4. Пояснения к сведениям об уточняемом земельном участке с кадастровым номером 16:16:081001:1114 :				
1.	-			

Сведения об уточняемых земельных участках, необходимые для исправления реестровых ошибок в сведениях о местоположении их границ

1. Сведения о характерных точках границ уточняемого земельного участка с кадастровым номером 16:16:081001:1074 :

Система координат МСК-16, зона 1					Зона № 1		
Обозначение характерных точек границ	Координаты, м				Метод определения координат	Формулы, примененные для расчета средней квадратической погрешности определения координат характерных точек границ (Mt), с подставленными в такие формулы значениями и итоговые (вычисленные) значения Mt, м	Описание закрепления точки
	содержатся в Едином государственном реестре недвижимости		определены в результате выполнения комплексных кадастровых работ				
	X	Y	X	Y			
1	2	3	4	5	6	7	8
869	491756.02	1319522.95	491755.77	1319522.95	Метод спутниковых геодезических измерений (определений)	$Mt = \sqrt{(m_0^2 + m_1^2)}$	Долговременный межевой знак
н318У	-	-	491750.72	1319528.91	Метод спутниковых геодезических измерений (определений)	$Mt = \sqrt{(m_0^2 + m_1^2)}$	Долговременный межевой знак
1037	491745.41	1319535.71	491745.41	1319535.71	Метод спутниковых геодезических измерений (определений)	$Mt = \sqrt{(m_0^2 + m_1^2)}$	Долговременный межевой знак
1038	491724.39	1319522.88	491723.54	1319521.89	Метод спутниковых геодезических измерений (определений)	$Mt = \sqrt{(m_0^2 + m_1^2)}$	Долговременный межевой знак
872	-	-	491730.41	1319513.75	Метод спутниковых геодезических измерений (определений)	$Mt = \sqrt{(m_0^2 + m_1^2)}$	Долговременный межевой знак
870	491734.58	1319510.71	491734.18	1319510.32	Метод спутниковых геодезических измерений (определений)	$Mt = \sqrt{(m_0^2 + m_1^2)}$	Долговременный межевой знак
869	491756.02	1319522.95	491755.77	1319522.95	Метод спутниковых геодезических измерений (определений)	$Mt = \sqrt{(m_0^2 + m_1^2)}$	Долговременный межевой знак

2. Сведения о частях границ уточняемого земельного участка с кадастровым номером 16:16:081001:1074 :

Обозначение части границ		Горизонтальное проложение (S), м	Описание прохождения части границ	Сведения о согласовании местоположения границ (согласовано/спорное)
от т.	до т.			
1	2	3	4	5
869	н318У	7.81	-	-
н318У	1037	8.63	-	-

2. Сведения о частях границ уточняемого земельного участка с кадастровым номером 16:16:081001:1074 :				
Обозначение части границ		Горизонтальное проложение (S), м	Описание прохождения части границ	Сведения о согласовании местоположения границ (согласовано/спорное)
от т.	до т.			
1	2	3	4	5
1037	1038	25.87	-	-
1038	872	10.65	-	-
872	870	5.10	-	-
870	869	25.01	-	-
3. Сведения о характеристиках уточняемого земельного участка с кадастровым номером 16:16:081001:1074 :				
№ п/п	Наименование характеристики		Значение характеристики	
1	2		3	
1.	Адрес земельного участка		-	
1.1.	Сведения о местоположении земельного участка (при отсутствии адреса) в структурированном в соответствии с федеральной информационной адресной системой виде		-	
1.2.	Дополнительные сведения о местоположении земельного участка		-	
2.	Площадь земельного участка ± величина погрешности определения (вычисления) площади (P ± ΔP), м2		405 ± 14	
3.	Формула, примененная для расчета предельной допустимой погрешности определения площади земельного участка, с подставленными значениями и итоговые (вычисленные) значения (ΔP), м2		$\Delta P = 3.5 * M_t * \sqrt{P} = 3.5 * 0,2 * \sqrt{405} = 14$	
4.	Площадь земельного участка согласно сведениям Единого государственного реестра недвижимости (P _{кад}), м2		395	
5.	Оценка расхождения P и P _{кад} (P - P _{кад}), м2		10	
6.	Предельные минимальный и максимальный размеры земельного участка (P _{мин} и P _{макс}), м2		-	
7.	Кадастровый номер или иной государственный учетный номер (инвентарный) объекта недвижимости, расположенного на земельном участке		-	
8.	Вид (виды) разрешенного использования		Садоводство	
8.1.	Дополнительные сведения об использовании земельного участка		-	
9.	Сведения о земельных участках (землях общего пользования, территории общего пользования), посредством которых обеспечивается доступ		Земли общего пользования	
10.	Иные сведения		-	
4. Пояснения к сведениям об уточняемом земельном участке с кадастровым номером 16:16:081001:1074 :				
1.	-			

Сведения об уточняемых земельных участках, необходимые для исправления реестровых ошибок в сведениях о местоположении их границ

1. Сведения о характерных точках границ уточняемого земельного участка с кадастровым номером 16:16:081001:1335 :

Система координат МСК-16, зона 1					Зона № 1		
Обозначение характерных точек границ	Координаты, м				Метод определения координат	Формулы, примененные для расчета средней квадратической погрешности определения координат характерных точек границ (Mt), с подставленными в такие формулы значениями и итоговые (вычисленные) значения Mt, м	Описание закрепления точки
	содержатся в Едином государственном реестре недвижимости		определены в результате выполнения комплексных кадастровых работ				
	X	Y	X	Y			
1	2	3	4	5	6	7	8
977	491724.85	1319561.07	491724.85	1319560.86	Метод спутниковых геодезических измерений (определений)	$Mt = \sqrt{(m_0^2 + m_1^2)}$	Долговременный межевой знак
862	491745.55	1319574.09	491745.41	1319574.17	Метод спутниковых геодезических измерений (определений)	$Mt = \sqrt{(m_0^2 + m_1^2)}$	Долговременный межевой знак
861	491737.46	1319584.38	-	-	-	0.2	-
860	491736.90	1319585.09	491736.15	1319584.43	Метод спутниковых геодезических измерений (определений)	$Mt = \sqrt{(m_0^2 + m_1^2)}$	Долговременный межевой знак
852	491692.56	1319553.97	491694.78	1319556.42	Метод спутниковых геодезических измерений (определений)	$Mt = \sqrt{(m_0^2 + m_1^2)}$	Долговременный межевой знак
881	491694.76	1319551.41	-	-	-	0.2	-
879	491700.86	1319544.36	491703.79	1319546.38	Метод спутниковых геодезических измерений (определений)	$Mt = \sqrt{(m_0^2 + m_1^2)}$	Долговременный межевой знак
977	491724.85	1319561.07	491724.85	1319560.86	Метод спутниковых геодезических измерений (определений)	$Mt = \sqrt{(m_0^2 + m_1^2)}$	Долговременный межевой знак

2. Сведения о частях границ уточняемого земельного участка с кадастровым номером 16:16:081001:1335 :

Обозначение части границ		Горизонтальное проложение (S), м	Описание прохождения части границ	Сведения о согласовании местоположения границ (согласовано/спорное)
от т.	до т.			
1	2	3	4	5
977	862	24.49	-	-
862	860	13.82	-	-
860	852	49.96	-	-

2. Сведения о частях границ уточняемого земельного участка с кадастровым номером 16:16:081001:1335 :				
Обозначение части границ		Горизонтальное проложение (S), м	Описание прохождения части границ	Сведения о согласовании местоположения границ (согласовано/спорное)
от т.	до т.			
1	2	3	4	5
852	879	13.49	-	-
879	977	25.56	-	-
3. Сведения о характеристиках уточняемого земельного участка с кадастровым номером 16:16:081001:1335 :				
№ п/п	Наименование характеристики			Значение характеристики
1	2			3
1.	Адрес земельного участка			-
1.1.	Сведения о местоположении земельного участка (при отсутствии адреса) в структурированном в соответствии с федеральной информационной адресной системой виде			-
1.2.	Дополнительные сведения о местоположении земельного участка			-
2.	Площадь земельного участка ± величина погрешности определения (вычисления) площади (P ± ΔP), м2			667 ± 18
3.	Формула, примененная для расчета предельной допустимой погрешности определения площади земельного участка, с подставленными значениями и итоговые (вычисленные) значения (ΔP), м2			$\Delta P = 3.5 * M_t * \sqrt{P} = 3.5 * 0,2 * \sqrt{667} = 18$
4.	Площадь земельного участка согласно сведениям Единого государственного реестра недвижимости (P _{кад}), м2			700
5.	Оценка расхождения P и P _{кад} (P - P _{кад}), м2			33
6.	Предельные минимальный и максимальный размеры земельного участка (P _{мин} и P _{макс}), м2			- -
7.	Кадастровый номер или иной государственный учетный номер (инвентарный) объекта недвижимости, расположенного на земельном участке			16:16:081001:1317
8.	Вид (виды) разрешенного использования			Для ведения садоводства
8.1.	Дополнительные сведения об использовании земельного участка			-
9.	Сведения о земельных участках (землях общего пользования, территории общего пользования), посредством которых обеспечивается доступ			Земли общего пользования
10.	Иные сведения			-
4. Пояснения к сведениям об уточняемом земельном участке с кадастровым номером 16:16:081001:1335 :				
1.	-			

Сведения об уточняемых земельных участках, необходимые для исправления реестровых ошибок в сведениях о местоположении их границ

1. Сведения о характерных точках границ уточняемого земельного участка с кадастровым номером 16:16:081001:1353 :

Система координат МСК-16, зона 1					Зона № 1		
Обозначение характерных точек границ	Координаты, м				Метод определения координат	Формулы, примененные для расчета средней квадратической погрешности определения координат характерных точек границ (Mt), с подставленными в такие формулы значениями и итоговые (вычисленные) значения Mt, м	Описание закрепления точки
	содержатся в Едином государственном реестре недвижимости		определены в результате выполнения комплексных кадастровых работ				
	X	Y	X	Y			
1	2	3	4	5	6	7	8
889	491697.65	1319508.98	491697.65	1319508.98	Метод спутниковых геодезических измерений (определений)	$Mt = \sqrt{(m_0^2 + m_1^2)}$	Долговременный межевой знак
884	491676.96	1319535.71	491676.96	1319535.71	Метод спутниковых геодезических измерений (определений)	$Mt = \sqrt{(m_0^2 + m_1^2)}$	Долговременный межевой знак
1039	491655.02	1319519.84	491655.02	1319519.84	Метод спутниковых геодезических измерений (определений)	$Mt = \sqrt{(m_0^2 + m_1^2)}$	Долговременный межевой знак
н411У	-	-	491666.11	1319506.27	Метод спутниковых геодезических измерений (определений)	$Mt = \sqrt{(m_0^2 + m_1^2)}$	Долговременный межевой знак
1040	491676.21	1319493.92	491676.21	1319493.92	Метод спутниковых геодезических измерений (определений)	$Mt = \sqrt{(m_0^2 + m_1^2)}$	Долговременный межевой знак
889	491697.65	1319508.98	491697.65	1319508.98	Метод спутниковых геодезических измерений (определений)	$Mt = \sqrt{(m_0^2 + m_1^2)}$	Долговременный межевой знак

2. Сведения о частях границ уточняемого земельного участка с кадастровым номером 16:16:081001:1353 :

Обозначение части границ		Горизонтальное проложение (S), м	Описание прохождения части границ	Сведения о согласовании местоположения границ (согласовано/спорное)
от т.	до т.			
1	2	3	4	5
889	884	33.80	-	-
884	1039	27.08	-	-
1039	н411У	17.53	-	-
н411У	1040	15.95	-	-
1040	889	26.20	-	-

3. Сведения о характеристиках уточняемого земельного участка с кадастровым номером 16:16:081001:1353 :		
№ п/п	Наименование характеристики	Значение характеристики
1	2	3
1.	Адрес земельного участка	-
1.1.	Сведения о местоположении земельного участка (при отсутствии адреса) в структурированном в соответствии с федеральной информационной адресной системой виде	-
1.2.	Дополнительные сведения о местоположении земельного участка	-
2.	Площадь земельного участка ± величина погрешности определения (вычисления) площади ($P \pm \Delta P$), м ²	895 ± 21
3.	Формула, примененная для расчета предельной допустимой погрешности определения площади земельного участка, с подставленными значениями и итоговые (вычисленные) значения (ΔP), м ²	$\Delta P = 3.5 * M_t * \sqrt{P} = 3.5 * 0,2 * \sqrt{895} = 21$
4.	Площадь земельного участка согласно сведениям Единого государственного реестра недвижимости ($P_{\text{кад}}$), м ²	895
5.	Оценка расхождения P и $P_{\text{кад}}$ ($P - P_{\text{кад}}$), м ²	-
6.	Предельные минимальный и максимальный размеры земельного участка ($P_{\text{мин}}$ и $P_{\text{макс}}$), м ²	- -
7.	Кадастровый номер или иной государственный учетный номер (инвентарный) объекта недвижимости, расположенного на земельном участке	-
8.	Вид (виды) разрешенного использования	земельные участки (территории) общего пользования
8.1.	Дополнительные сведения об использовании земельного участка	-
9.	Сведения о земельных участках (землях общего пользования, территории общего пользования), посредством которых обеспечивается доступ	Земли общего пользования
10.	Иные сведения	-
4. Пояснения к сведениям об уточняемом земельном участке с кадастровым номером 16:16:081001:1353 :		
1.	-	

Сведения об уточняемых земельных участках, необходимые для исправления реестровых ошибок в сведениях о местоположении их границ

1. Сведения о характерных точках границ уточняемого земельного участка с кадастровым номером 16:16:081001:1234 :

Система координат МСК-16, зона 1

Зона № 1

Обозначение характерных точек границ	Координаты, м				Метод определения координат	Формулы, примененные для расчета средней квадратической погрешности определения координат характерных точек границ (Mt), с подставленными в такие формулы значениями и итоговые (вычисленные) значения Mt, м	Описание закрепления точки
	содержатся в Едином государственном реестре недвижимости		определены в результате выполнения комплексных кадастровых работ				
	X	Y	X	Y			
1	2	3	4	5	6	7	8
1041	491744.05	1319453.16	491744.13	1319453.06	Метод спутниковых геодезических измерений (определений)	$Mt = \sqrt{(m_0^2 + m_1^2)}$	Долговременный межевой знак
620	-	-	491740.01	1319458.75	Метод спутниковых геодезических измерений (определений)	$Mt = \sqrt{(m_0^2 + m_1^2)}$	Долговременный межевой знак
618	491733.91	1319465.60	491734.25	1319465.86	Метод спутниковых геодезических измерений (определений)	$Mt = \sqrt{(m_0^2 + m_1^2)}$	Долговременный межевой знак
617	-	-	491733.35	1319465.32	Метод спутниковых геодезических измерений (определений)	$Mt = \sqrt{(m_0^2 + m_1^2)}$	Долговременный межевой знак
1042	491712.50	1319452.15	491712.21	1319452.35	Метод спутниковых геодезических измерений (определений)	$Mt = \sqrt{(m_0^2 + m_1^2)}$	Долговременный межевой знак
1043	491722.79	1319440.11	491722.78	1319439.94	Метод спутниковых геодезических измерений (определений)	$Mt = \sqrt{(m_0^2 + m_1^2)}$	Долговременный межевой знак
1041	491744.05	1319453.16	491744.13	1319453.06	Метод спутниковых геодезических измерений (определений)	$Mt = \sqrt{(m_0^2 + m_1^2)}$	Долговременный межевой знак

2. Сведения о частях границ уточняемого земельного участка с кадастровым номером 16:16:081001:1234 :

Обозначение части границ		Горизонтальное проложение (S), м	Описание прохождения части границ	Сведения о согласовании местоположения границ (согласовано/спорное)
от т.	до т.			
1	2	3	4	5
1041	620	7.02	-	-
620	618	9.15	-	-

2. Сведения о частях границ уточняемого земельного участка с кадастровым номером 16:16:081001:1234 :				
Обозначение части границ		Горизонтальное проложение (S), м	Описание прохождения части границ	Сведения о согласовании местоположения границ (согласовано/спорное)
от т.	до т.			
1	2	3	4	5
618	617	1.05	-	-
617	1042	24.80	-	-
1042	1043	16.30	-	-
1043	1041	25.06	-	-
3. Сведения о характеристиках уточняемого земельного участка с кадастровым номером 16:16:081001:1234 :				
№ п/п	Наименование характеристики		Значение характеристики	
1	2		3	
1.	Адрес земельного участка		-	
1.1.	Сведения о местоположении земельного участка (при отсутствии адреса) в структурированном в соответствии с федеральной информационной адресной системой виде		-	
1.2.	Дополнительные сведения о местоположении земельного участка		-	
2.	Площадь земельного участка ± величина погрешности определения (вычисления) площади (P ± ΔP), м ²		411 ± 14	
3.	Формула, примененная для расчета предельной допустимой погрешности определения площади земельного участка, с подставленными значениями и итоговые (вычисленные) значения (ΔP), м ²		$\Delta P = 3.5 * M_t * \sqrt{P} = 3.5 * 0,2 * \sqrt{411} = 14$	
4.	Площадь земельного участка согласно сведениям Единого государственного реестра недвижимости (P _{кад}), м ²		396	
5.	Оценка расхождения P и P _{кад} (P - P _{кад}), м ²		15	
6.	Предельные минимальный и максимальный размеры земельного участка (P _{мин} и P _{макс}), м ²		- -	
7.	Кадастровый номер или иной государственный учетный номер (инвентарный) объекта недвижимости, расположенного на земельном участке		16:16:081001:1315	
8.	Вид (виды) разрешенного использования		Для садоводства	
8.1.	Дополнительные сведения об использовании земельного участка		-	
9.	Сведения о земельных участках (землях общего пользования, территории общего пользования), посредством которых обеспечивается доступ		Земли общего пользования	
10.	Иные сведения		-	
4. Пояснения к сведениям об уточняемом земельном участке с кадастровым номером 16:16:081001:1234 :				
1.	-			

Сведения об уточняемых земельных участках, необходимые для исправления реестровых ошибок в сведениях о местоположении их границ

1. Сведения о характерных точках границ уточняемого земельного участка с кадастровым номером 16:16:081001:1051 :

Система координат МСК-16, зона 1					Зона № 1		
Обозначение характерных точек границ	Координаты, м				Метод определения координат	Формулы, примененные для расчета средней квадратической погрешности определения координат характерных точек границ (Mt), с подставленными в такие формулы значениями и итоговые (вычисленные) значения Mt, м	Описание закрепления точки
	содержатся в Едином государственном реестре недвижимости		определены в результате выполнения комплексных кадастровых работ				
	X	Y	X	Y			
1	2	3	4	5	6	7	8
622	491744.80	1319453.35	491744.13	1319453.06	Метод спутниковых геодезических измерений (определений)	$Mt = \sqrt{(m_0^2 + m_1^2)}$	Долговременный межевой знак
1044	491722.78	1319439.94	491722.78	1319439.94	Метод спутниковых геодезических измерений (определений)	$Mt = \sqrt{(m_0^2 + m_1^2)}$	Долговременный межевой знак
н433У	-	-	491733.42	1319427.78	Метод спутниковых геодезических измерений (определений)	$Mt = \sqrt{(m_0^2 + m_1^2)}$	Долговременный межевой знак
1045	491733.60	1319427.72	491733.63	1319427.53	Метод спутниковых геодезических измерений (определений)	$Mt = \sqrt{(m_0^2 + m_1^2)}$	Долговременный межевой знак
623	491754.58	1319441.22	491754.43	1319440.68	Метод спутниковых геодезических измерений (определений)	$Mt = \sqrt{(m_0^2 + m_1^2)}$	Долговременный межевой знак
622	491744.80	1319453.35	491744.13	1319453.06	Метод спутниковых геодезических измерений (определений)	$Mt = \sqrt{(m_0^2 + m_1^2)}$	Долговременный межевой знак

2. Сведения о частях границ уточняемого земельного участка с кадастровым номером 16:16:081001:1051 :

Обозначение части границ		Горизонтальное проложение (S), м	Описание прохождения части границ	Сведения о согласовании местоположения границ (согласовано/спорное)
от т.	до т.			
1	2	3	4	5
622	1044	25.06	-	-
1044	н433У	16.16	-	-
н433У	1045	0.33	-	-
1045	623	24.61	-	-
623	622	16.10	-	-

3. Сведения о характеристиках уточняемого земельного участка с кадастровым номером 16:16:081001:1051 :		
№ п/п	Наименование характеристики	Значение характеристики
1	2	3
1.	Адрес земельного участка	-
1.1.	Сведения о местоположении земельного участка (при отсутствии адреса) в структурированном в соответствии с федеральной информационной адресной системой виде	-
1.2.	Дополнительные сведения о местоположении земельного участка	-
2.	Площадь земельного участка ± величина погрешности определения (вычисления) площади ($P \pm \Delta P$), м ²	400 ± 14
3.	Формула, примененная для расчета предельной допустимой погрешности определения площади земельного участка, с подставленными значениями и итоговые (вычисленные) значения (ΔP), м ²	$\Delta P = 3.5 * M_t * \sqrt{P} = 3.5 * 0,2 * \sqrt{400} = 14$
4.	Площадь земельного участка согласно сведениям Единого государственного реестра недвижимости ($P_{\text{кад}}$), м ²	400
5.	Оценка расхождения P и $P_{\text{кад}}$ ($P - P_{\text{кад}}$), м ²	-
6.	Предельные минимальный и максимальный размеры земельного участка ($P_{\text{мин}}$ и $P_{\text{макс}}$), м ²	- -
7.	Кадастровый номер или иной государственный учетный номер (инвентарный) объекта недвижимости, расположенного на земельном участке	16:16:081001:1281
8.	Вид (виды) разрешенного использования	Садоводство
8.1.	Дополнительные сведения об использовании земельного участка	-
9.	Сведения о земельных участках (землях общего пользования, территории общего пользования), посредством которых обеспечивается доступ	Земли общего пользования
10.	Иные сведения	-
4. Пояснения к сведениям об уточняемом земельном участке с кадастровым номером 16:16:081001:1051 :		
1.	-	

Сведения об уточняемых земельных участках, необходимые для исправления реестровых ошибок в сведениях о местоположении их границ

1. Сведения о характерных точках границ уточняемого земельного участка с кадастровым номером 16:16:081001:1238 :

Система координат МСК-16, зона 1					Зона № 1		
Обозначение характерных точек границ	Координаты, м				Метод определения координат	Формулы, примененные для расчета средней квадратической погрешности определения координат характерных точек границ (Mt), с подставленными в такие формулы значениями и итоговые (вычисленные) значения Mt, м	Описание закрепления точки
	содержатся в Едином государственном реестре недвижимости		определены в результате выполнения комплексных кадастровых работ				
	X	Y	X	Y			
1	2	3	4	5	6	7	8
628	491766.91	1319429.74	491767.18	1319429.53	Метод спутниковых геодезических измерений (определений)	$Mt = \sqrt{(m_0^2 + m_1^2)}$	Долговременный межевой знак
624	491757.38	1319442.98	491757.63	1319443.03	Метод спутниковых геодезических измерений (определений)	$Mt = \sqrt{(m_0^2 + m_1^2)}$	Долговременный межевой знак
623	-	-	491754.43	1319440.68	Метод спутниковых геодезических измерений (определений)	$Mt = \sqrt{(m_0^2 + m_1^2)}$	Долговременный межевой знак
1046	491733.33	1319427.67	491733.63	1319427.53	Метод спутниковых геодезических измерений (определений)	$Mt = \sqrt{(m_0^2 + m_1^2)}$	Долговременный межевой знак
1047	491744.05	1319415.36	-	-	-	0.2	Долговременный межевой знак
1047	-	-	491744.05	1319415.36	Метод спутниковых геодезических измерений (определений)	$Mt = \sqrt{(m_0^2 + m_1^2)}$	Долговременный межевой знак
628	491766.91	1319429.74	491767.18	1319429.53	Метод спутниковых геодезических измерений (определений)	$Mt = \sqrt{(m_0^2 + m_1^2)}$	Долговременный межевой знак

2. Сведения о частях границ уточняемого земельного участка с кадастровым номером 16:16:081001:1238 :

Обозначение части границ		Горизонтальное проложение (S), м	Описание прохождения части границ	Сведения о согласовании местоположения границ (согласовано/спорное)
от т.	до т.			
1	2	3	4	5
628	624	16.54	-	-
624	623	3.97	-	-
623	1046	24.61	-	-

2. Сведения о частях границ уточняемого земельного участка с кадастровым номером 16:16:081001:1238 :				
Обозначение части границ		Горизонтальное проложение (S), м	Описание прохождения части границ	Сведения о согласовании местоположения границ (согласовано/спорное)
от т.	до т.			
1	2	3	4	5
1046	1047	16.02	-	-
1047	628	27.13	-	-
3. Сведения о характеристиках уточняемого земельного участка с кадастровым номером 16:16:081001:1238 :				
№ п/п	Наименование характеристики			Значение характеристики
1	2			3
1.	Адрес земельного участка			-
1.1.	Сведения о местоположении земельного участка (при отсутствии адреса) в структурированном в соответствии с федеральной информационной адресной системой виде			-
1.2.	Дополнительные сведения о местоположении земельного участка			-
2.	Площадь земельного участка ± величина погрешности определения (вычисления) площади (P ± ΔP), м2			447 ± 15
3.	Формула, примененная для расчета предельной допустимой погрешности определения площади земельного участка, с подставленными значениями и итоговые (вычисленные) значения (ΔP), м2			$\Delta P = 3.5 * M_t * \sqrt{P} = 3.5 * 0,2 * \sqrt{447} = 15$
4.	Площадь земельного участка согласно сведениям Единого государственного реестра недвижимости (P _{кад}), м2			438
5.	Оценка расхождения P и P _{кад} (P - P _{кад}), м2			9
6.	Предельные минимальный и максимальный размеры земельного участка (P _{мин} и P _{макс}), м2			- -
7.	Кадастровый номер или иной государственный учетный номер (инвентарный) объекта недвижимости, расположенного на земельном участке			16:16:081001:1296
8.	Вид (виды) разрешенного использования			Для садоводства
8.1.	Дополнительные сведения об использовании земельного участка			-
9.	Сведения о земельных участках (землях общего пользования, территории общего пользования), посредством которых обеспечивается доступ			Земли общего пользования
10.	Иные сведения			-
4. Пояснения к сведениям об уточняемом земельном участке с кадастровым номером 16:16:081001:1238 :				
1.	-			

Сведения об уточняемых земельных участках, необходимые для исправления реестровых ошибок в сведениях о местоположении их границ

1. Сведения о характерных точках границ уточняемого земельного участка с кадастровым номером 16:16:081001:146 :

Система координат МСК-16, зона 1					Зона № 1		
Обозначение характерных точек границ	Координаты, м				Метод определения координат	Формулы, примененные для расчета средней квадратической погрешности определения координат характерных точек границ (Mt), с подставленными в такие формулы значениями и итоговые (вычисленные) значения Mt, м	Описание закрепления точки
	содержатся в Едином государственном реестре недвижимости		определены в результате выполнения комплексных кадастровых работ				
	X	Y	X	Y			
1	2	3	4	5	6	7	8
630	491778.15	1319417.86	491777.11	1319416.97	Метод спутниковых геодезических измерений (определений)	$Mt = \sqrt{(m_0^2 + m_1^2)}$	Долговременный межевой знак
629	491767.91	1319429.96	491767.93	1319429.94	Метод спутниковых геодезических измерений (определений)	$Mt = \sqrt{(m_0^2 + m_1^2)}$	Долговременный межевой знак
628	491766.91	1319429.74	491767.18	1319429.53	Метод спутниковых геодезических измерений (определений)	$Mt = \sqrt{(m_0^2 + m_1^2)}$	Долговременный межевой знак
1048	491744.12	1319415.40	491744.05	1319415.36	Метод спутниковых геодезических измерений (определений)	$Mt = \sqrt{(m_0^2 + m_1^2)}$	Долговременный межевой знак
1049	491754.66	1319403.06	491754.42	1319402.90	Метод спутниковых геодезических измерений (определений)	$Mt = \sqrt{(m_0^2 + m_1^2)}$	Долговременный межевой знак
630	491778.15	1319417.86	491777.11	1319416.97	Метод спутниковых геодезических измерений (определений)	$Mt = \sqrt{(m_0^2 + m_1^2)}$	Долговременный межевой знак

2. Сведения о частях границ уточняемого земельного участка с кадастровым номером 16:16:081001:146 :

Обозначение части границ		Горизонтальное проложение (S), м	Описание прохождения части границ	Сведения о согласовании местоположения границ (согласовано/спорное)
от т.	до т.			
1	2	3	4	5
630	629	15.89	-	-
629	628	0.85	-	-
628	1048	27.13	-	-
1048	1049	16.21	-	-
1049	630	26.70	-	-

3. Сведения о характеристиках уточняемого земельного участка с кадастровым номером 16:16:081001:146 :		
№ п/п	Наименование характеристики	Значение характеристики
1	2	3
1.	Адрес земельного участка	-
1.1.	Сведения о местоположении земельного участка (при отсутствии адреса) в структурированном в соответствии с федеральной информационной адресной системой виде	-
1.2.	Дополнительные сведения о местоположении земельного участка	-
2.	Площадь земельного участка ± величина погрешности определения (вычисления) площади ($P \pm \Delta P$), м ²	437 ± 15
3.	Формула, примененная для расчета предельной допустимой погрешности определения площади земельного участка, с подставленными значениями и итоговые (вычисленные) значения (ΔP), м ²	$\Delta P = 3.5 * M_t * \sqrt{P} = 3.5 * 0.2 * \sqrt{437} = 15$
4.	Площадь земельного участка согласно сведениям Единого государственного реестра недвижимости ($P_{\text{кад}}$), м ²	435
5.	Оценка расхождения P и $P_{\text{кад}}$ ($P - P_{\text{кад}}$), м ²	2
6.	Предельные минимальный и максимальный размеры земельного участка ($P_{\text{мин}}$ и $P_{\text{макс}}$), м ²	- -
7.	Кадастровый номер или иной государственный учетный номер (инвентарный) объекта недвижимости, расположенного на земельном участке	16:16:081001:1146
8.	Вид (виды) разрешенного использования	садоводство
8.1.	Дополнительные сведения об использовании земельного участка	-
9.	Сведения о земельных участках (землях общего пользования, территории общего пользования), посредством которых обеспечивается доступ	Земли общего пользования
10.	Иные сведения	-
4. Пояснения к сведениям об уточняемом земельном участке с кадастровым номером 16:16:081001:146 :		
1.	-	

Сведения об уточняемых земельных участках, необходимые для исправления реестровых ошибок в сведениях о местоположении их границ

1. Сведения о характерных точках границ уточняемого земельного участка с кадастровым номером 16:16:081001:1665 :

Система координат МСК-16, зона 1

Зона № 1

Обозначение характерных точек границ	Координаты, м				Метод определения координат	Формулы, примененные для расчета средней квадратической погрешности определения координат характерных точек границ (Mt), с подставленными в такие формулы значениями и итоговые (вычисленные) значения Mt, м	Описание закрепления точки
	содержатся в Едином государственном реестре недвижимости		определены в результате выполнения комплексных кадастровых работ				
	X	Y	X	Y			
1	2	3	4	5	6	7	8
632	491799.27	1319392.74	491799.13	1319392.56	Метод спутниковых геодезических измерений (определений)	$Mt = \sqrt{(m_0^2 + m_1^2)}$	Долговременный межевой знак
631	491788.62	1319405.40	491789.12	1319404.61	Метод спутниковых геодезических измерений (определений)	$Mt = \sqrt{(m_0^2 + m_1^2)}$	Долговременный межевой знак
630	491778.15	1319417.86	491778.07	1319417.66	Метод спутниковых геодезических измерений (определений)	$Mt = \sqrt{(m_0^2 + m_1^2)}$	Долговременный межевой знак
н286У	-	-	491777.11	1319416.97	Метод спутниковых геодезических измерений (определений)	$Mt = \sqrt{(m_0^2 + m_1^2)}$	Долговременный межевой знак
1049	491754.66	1319403.06	491754.42	1319402.90	Метод спутниковых геодезических измерений (определений)	$Mt = \sqrt{(m_0^2 + m_1^2)}$	Долговременный межевой знак
1050	491767.62	1319387.97	491764.89	1319390.34	Метод спутниковых геодезических измерений (определений)	$Mt = \sqrt{(m_0^2 + m_1^2)}$	Долговременный межевой знак
1051	491775.92	1319378.04	491775.34	1319378.21	Метод спутниковых геодезических измерений (определений)	$Mt = \sqrt{(m_0^2 + m_1^2)}$	Долговременный межевой знак
632	491799.27	1319392.74	491799.13	1319392.56	Метод спутниковых геодезических измерений (определений)	$Mt = \sqrt{(m_0^2 + m_1^2)}$	Долговременный межевой знак

2. Сведения о частях границ уточняемого земельного участка с кадастровым номером 16:16:081001:1665 :				
Обозначение части границ		Горизонтальное проложение (S), м	Описание прохождения части границ	Сведения о согласовании местоположения границ (согласовано/спорное)
от т.	до т.			
1	2	3	4	5
632	631	15.67	-	-
631	630	17.10	-	-
630	н286У	1.18	-	-
н286У	1049	26.70	-	-
1049	1050	16.35	-	-
1050	1051	16.01	-	-
1051	632	27.78	-	-
3. Сведения о характеристиках уточняемого земельного участка с кадастровым номером 16:16:081001:1665 :				
№ п/п	Наименование характеристики		Значение характеристики	
1	2		3	
1.	Адрес земельного участка		-	
1.1.	Сведения о местоположении земельного участка (при отсутствии адреса) в структурированном в соответствии с федеральной информационной адресной системой виде		-	
1.2.	Дополнительные сведения о местоположении земельного участка		-	
2.	Площадь земельного участка ± величина погрешности определения (вычисления) площади ($P \pm \Delta P$), м ²		898 ± 21	
3.	Формула, примененная для расчета предельной допустимой погрешности определения площади земельного участка, с подставленными значениями и итоговые (вычисленные) значения (ΔP), м ²		$\Delta P = 3.5 * M_t * \sqrt{P} = 3.5 * 0,2 * \sqrt{898} = 21$	
4.	Площадь земельного участка согласно сведениям Единого государственного реестра недвижимости (Р _{кад}), м ²		898	
5.	Оценка расхождения Р и Р _{кад} (Р - Р _{кад}), м ²		-	
6.	Предельные минимальный и максимальный размеры земельного участка (Р _{мин} и Р _{макс}), м ²		-	
7.	Кадастровый номер или иной государственный учетный номер (инвентарный) объекта недвижимости, расположенного на земельном участке		16:16:081001:1366	
8.	Вид (виды) разрешенного использования		для садоводства	
8.1.	Дополнительные сведения об использовании земельного участка		-	
9.	Сведения о земельных участках (землях общего пользования, территории общего пользования), посредством которых обеспечивается доступ		Земли общего пользования	
10.	Иные сведения		-	
4. Пояснения к сведениям об уточняемом земельном участке с кадастровым номером 16:16:081001:1665 :				
1.	-			

Сведения об уточняемых земельных участках, необходимые для исправления реестровых ошибок в сведениях о местоположении их границ

1. Сведения о характерных точках границ уточняемого земельного участка с кадастровым номером 16:16:081001:143 :

Система координат МСК-16, зона 1					Зона № 1		
Обозначение характерных точек границ	Координаты, м				Метод определения координат	Формулы, примененные для расчета средней квадратической погрешности определения координат характерных точек границ (Mt), с подставленными в такие формулы значениями и итоговые (вычисленные) значения Mt, м	Описание закрепления точки
	содержатся в Едином государственном реестре недвижимости		определены в результате выполнения комплексных кадастровых работ				
	X	Y	X	Y			
1	2	3	4	5	6	7	8
1052	491776.54	1319377.28	491775.34	1319378.21	Метод спутниковых геодезических измерений (определений)	$Mt = \sqrt{(m_0^2 + m_1^2)}$	Долговременный межевой знак
1053	491785.96	1319366.27	491786.06	1319366.27	Метод спутниковых геодезических измерений (определений)	$Mt = \sqrt{(m_0^2 + m_1^2)}$	Долговременный межевой знак
н446У	-	-	491804.64	1319376.95	Метод спутниковых геодезических измерений (определений)	$Mt = \sqrt{(m_0^2 + m_1^2)}$	Долговременный межевой знак
633	491809.41	1319380.32	491809.48	1319380.17	Метод спутниковых геодезических измерений (определений)	$Mt = \sqrt{(m_0^2 + m_1^2)}$	Долговременный межевой знак
1054	491799.19	1319392.60	491799.13	1319392.56	Метод спутниковых геодезических измерений (определений)	$Mt = \sqrt{(m_0^2 + m_1^2)}$	Долговременный межевой знак
1055	491795.39	1319390.25	-	-	-	0.20	Долговременный межевой знак
1052	491776.54	1319377.28	491775.34	1319378.21	Метод спутниковых геодезических измерений (определений)	$Mt = \sqrt{(m_0^2 + m_1^2)}$	Долговременный межевой знак

2. Сведения о частях границ уточняемого земельного участка с кадастровым номером 16:16:081001:143 :

Обозначение части границ		Горизонтальное проложение (S), м	Описание прохождения части границ	Сведения о согласовании местоположения границ (согласовано/спорное)
от т.	до т.			
1	2	3	4	5
1052	1053	16.05	-	-
1053	н446У	21.43	-	-
н446У	633	5.81	-	-

2. Сведения о частях границ уточняемого земельного участка с кадастровым номером 16:16:081001:143 :				
Обозначение части границ		Горизонтальное проложение (S), м	Описание прохождения части границ	Сведения о согласовании местоположения границ (согласовано/спорное)
от т.	до т.			
1	2	3	4	5
633	1054	16.14	-	-
1054	1052	27.78	-	-
3. Сведения о характеристиках уточняемого земельного участка с кадастровым номером 16:16:081001:143 :				
№ п/п	Наименование характеристики			Значение характеристики
1	2			3
1.	Адрес земельного участка			-
1.1.	Сведения о местоположении земельного участка (при отсутствии адреса) в структурированном в соответствии с федеральной информационной адресной системой виде			-
1.2.	Дополнительные сведения о местоположении земельного участка			-
2.	Площадь земельного участка ± величина погрешности определения (вычисления) площади (P ± ΔP), м2			440 ± 15
3.	Формула, примененная для расчета предельной допустимой погрешности определения площади земельного участка, с подставленными значениями и итоговые (вычисленные) значения (ΔP), м2			$\Delta P = 3.5 * M_t * \sqrt{P} = 3.5 * 0,2 * \sqrt{440} = 15$
4.	Площадь земельного участка согласно сведениям Единого государственного реестра недвижимости (P _{кад}), м2			415
5.	Оценка расхождения P и P _{кад} (P - P _{кад}), м2			25
6.	Предельные минимальный и максимальный размеры земельного участка (P _{мин} и P _{макс}), м2			- -
7.	Кадастровый номер или иной государственный учетный номер (инвентарный) объекта недвижимости, расположенного на земельном участке			16:16:081001:1140
8.	Вид (виды) разрешенного использования			Для ведения садоводства
8.1.	Дополнительные сведения об использовании земельного участка			-
9.	Сведения о земельных участках (землях общего пользования, территории общего пользования), посредством которых обеспечивается доступ			Земли общего пользования
10.	Иные сведения			-
4. Пояснения к сведениям об уточняемом земельном участке с кадастровым номером 16:16:081001:143 :				
1.	-			

Сведения об уточняемых земельных участках, необходимые для исправления реестровых ошибок в сведениях о местоположении их границ

1. Сведения о характерных точках границ уточняемого земельного участка с кадастровым номером 16:16:081001:142 :

Система координат МСК-16, зона 1					Зона № 1		
Обозначение характерных точек границ	Координаты, м				Метод определения координат	Формулы, примененные для расчета средней квадратической погрешности определения координат характерных точек границ (Mt), с подставленными в такие формулы значениями и итоговые (вычисленные) значения Mt, м	Описание закрепления точки
	содержатся в Едином государственном реестре недвижимости		определены в результате выполнения комплексных кадастровых работ				
	X	Y	X	Y			
1	2	3	4	5	6	7	8
635	491819.76	1319367.80	491819.76	1319367.80	Метод спутниковых геодезических измерений (определений)	$Mt = \sqrt{(m_0^2 + m_1^2)}$	Долговременный межевой знак
634	491809.59	1319380.00	491809.48	1319380.17	Метод спутниковых геодезических измерений (определений)	$Mt = \sqrt{(m_0^2 + m_1^2)}$	Долговременный межевой знак
1056	491806.72	1319378.30	491804.64	1319376.95	Метод спутниковых геодезических измерений (определений)	$Mt = \sqrt{(m_0^2 + m_1^2)}$	Долговременный межевой знак
1057	491785.92	1319366.04	491786.06	1319366.27	Метод спутниковых геодезических измерений (определений)	$Mt = \sqrt{(m_0^2 + m_1^2)}$	Долговременный межевой знак
1058	491796.55	1319353.76	491796.59	1319353.68	Метод спутниковых геодезических измерений (определений)	$Mt = \sqrt{(m_0^2 + m_1^2)}$	Долговременный межевой знак
635	491819.76	1319367.80	491819.76	1319367.80	Метод спутниковых геодезических измерений (определений)	$Mt = \sqrt{(m_0^2 + m_1^2)}$	Долговременный межевой знак

2. Сведения о частях границ уточняемого земельного участка с кадастровым номером 16:16:081001:142 :

Обозначение части границ		Горизонтальное проложение (S), м	Описание прохождения части границ	Сведения о согласовании местоположения границ (согласовано/спорное)
от т.	до т.			
1	2	3	4	5
635	634	16.08	-	-
634	1056	5.81	-	-
1056	1057	21.43	-	-
1057	1058	16.41	-	-
1058	635	27.13	-	-

3. Сведения о характеристиках уточняемого земельного участка с кадастровым номером 16:16:081001:142 :		
№ п/п	Наименование характеристики	Значение характеристики
1	2	3
1.	Адрес земельного участка	-
1.1.	Сведения о местоположении земельного участка (при отсутствии адреса) в структурированном в соответствии с федеральной информационной адресной системой виде	-
1.2.	Дополнительные сведения о местоположении земельного участка	-
2.	Площадь земельного участка ± величина погрешности определения (вычисления) площади ($P \pm \Delta P$), м ²	432 ± 15
3.	Формула, примененная для расчета предельной допустимой погрешности определения площади земельного участка, с подставленными значениями и итоговые (вычисленные) значения (ΔP), м ²	$\Delta P = 3.5 * M_t * \sqrt{P} = 3.5 * 0,2 * \sqrt{432} = 15$
4.	Площадь земельного участка согласно сведениям Единого государственного реестра недвижимости ($P_{\text{кад}}$), м ²	432
5.	Оценка расхождения P и $P_{\text{кад}}$ ($P - P_{\text{кад}}$), м ²	-
6.	Предельные минимальный и максимальный размеры земельного участка ($P_{\text{мин}}$ и $P_{\text{макс}}$), м ²	- -
7.	Кадастровый номер или иной государственный учетный номер (инвентарный) объекта недвижимости, расположенного на земельном участке	16:16:081001:1186
8.	Вид (виды) разрешенного использования	для садоводства
8.1.	Дополнительные сведения об использовании земельного участка	-
9.	Сведения о земельных участках (землях общего пользования, территории общего пользования), посредством которых обеспечивается доступ	Земли общего пользования
10.	Иные сведения	-
4. Пояснения к сведениям об уточняемом земельном участке с кадастровым номером 16:16:081001:142 :		
1.	-	

Сведения об уточняемых земельных участках, необходимые для исправления реестровых ошибок в сведениях о местоположении их границ

1. Сведения о характерных точках границ уточняемого земельного участка с кадастровым номером 16:16:081001:1052 :

Система координат МСК-16, зона 1

Зона № 1

Обозначение характерных точек границ	Координаты, м				Метод определения координат	Формулы, примененные для расчета средней квадратической погрешности определения координат характерных точек границ (Mt), с подставленными в такие формулы значениями и итоговые (вычисленные) значения Mt, м	Описание закрепления точки
	содержатся в Едином государственном реестре недвижимости		определены в результате выполнения комплексных кадастровых работ				
	X	Y	X	Y			
1	2	3	4	5	6	7	8
1059	491830.27	1319355.01	491830.32	1319355.15	Метод спутниковых геодезических измерений (определений)	$Mt = \sqrt{(m_0^2 + m_1^2)}$	Долговременный межевой знак
636	491824.45	1319362.20	-	-	-	0.2	-
635	491819.76	1319367.80	491819.76	1319367.80	Метод спутниковых геодезических измерений (определений)	$Mt = \sqrt{(m_0^2 + m_1^2)}$	Долговременный межевой знак
1058	491796.55	1319353.76	-	-	-	0.2	-
1060	491796.44	1319353.68	491796.59	1319353.68	Метод спутниковых геодезических измерений (определений)	$Mt = \sqrt{(m_0^2 + m_1^2)}$	Долговременный межевой знак
1061	491807.36	1319341.42	491807.20	1319341.32	Метод спутниковых геодезических измерений (определений)	$Mt = \sqrt{(m_0^2 + m_1^2)}$	Долговременный межевой знак
1062	491807.46	1319341.49	-	-	-	0.2	-
1063	491809.97	1319343.00	-	-	-	0.2	-
1064	491818.64	1319348.37	-	-	-	0.2	-
638	491829.56	1319354.64	491829.38	1319354.51	Метод спутниковых геодезических измерений (определений)	$Mt = \sqrt{(m_0^2 + m_1^2)}$	Долговременный межевой знак
1059	491830.27	1319355.01	491830.32	1319355.15	Метод спутниковых геодезических измерений (определений)	$Mt = \sqrt{(m_0^2 + m_1^2)}$	Долговременный межевой знак

2. Сведения о частях границ уточняемого земельного участка с кадастровым номером 16:16:081001:1052 :				
Обозначение части границ		Горизонтальное проложение (S), м	Описание прохождения части границ	Сведения о согласовании местоположения границ (согласовано/спорное)
от т.	до т.			
1	2	3	4	5
1059	635	16.48	-	-
635	1060	27.13	-	-
1060	1061	16.29	-	-
1061	638	25.81	-	-
638	1059	1.14	-	-
3. Сведения о характеристиках уточняемого земельного участка с кадастровым номером 16:16:081001:1052 :				
№ п/п	Наименование характеристики		Значение характеристики	
1	2		3	
1.	Адрес земельного участка		-	
1.1.	Сведения о местоположении земельного участка (при отсутствии адреса) в структурированном в соответствии с федеральной информационной адресной системой виде		-	
1.2.	Дополнительные сведения о местоположении земельного участка		-	
2.	Площадь земельного участка ± величина погрешности определения (вычисления) площади (P ± ΔP), м2		438 ± 15	
3.	Формула, примененная для расчета предельной допустимой погрешности определения площади земельного участка, с подставленными значениями и итоговые (вычисленные) значения (ΔP), м2		ΔP=3.5*Mt*√P=3.5*0,2*√438=15	
4.	Площадь земельного участка согласно сведениям Единого государственного реестра недвижимости (P _{кад}), м2		436	
5.	Оценка расхождения P и P _{кад} (P - P _{кад}), м2		2	
6.	Предельные минимальный и максимальный размеры земельного участка (P _{мин} и P _{макс}), м2		- -	
7.	Кадастровый номер или иной государственный учетный номер (инвентарный) объекта недвижимости, расположенного на земельном участке		16:16:081001:1135	
8.	Вид (виды) разрешенного использования		Садоводство	
8.1.	Дополнительные сведения об использовании земельного участка		-	
9.	Сведения о земельных участках (землях общего пользования, территории общего пользования), посредством которых обеспечивается доступ		Земли общего пользования	
10.	Иные сведения		-	
4. Пояснения к сведениям об уточняемом земельном участке с кадастровым номером 16:16:081001:1052 :				
1.	-			

Сведения об уточняемых земельных участках, необходимые для исправления реестровых ошибок в сведениях о местоположении их границ

1. Сведения о характерных точках границ уточняемого земельного участка с кадастровым номером 16:16:081001:1333 :

Система координат МСК-16, зона 1

Зона № 1

Обозначение характерных точек границ	Координаты, м				Метод определения координат	Формулы, примененные для расчета средней квадратической погрешности определения координат характерных точек границ (Mt), с подставленными в такие формулы значениями и итоговые (вычисленные) значения Mt, м	Описание закрепления точки
	содержатся в Едином государственном реестре недвижимости		определены в результате выполнения комплексных кадастровых работ				
	X	Y	X	Y			
1	2	3	4	5	6	7	8
640	491840.06	1319342.68	491839.65	1319342.62	Метод спутниковых геодезических измерений (определений)	$Mt = \sqrt{(m_0^2 + m_1^2)}$	Долговременный межевой знак
639	491836.74	1319345.89	-	-	-	0.2	-
638	491829.56	1319354.64	491829.38	1319354.51	Метод спутниковых геодезических измерений (определений)	$Mt = \sqrt{(m_0^2 + m_1^2)}$	Долговременный межевой знак
1064	491818.64	1319348.37	-	-	-	0.2	-
1063	491809.97	1319343.00	-	-	-	0.2	-
1065	491807.61	1319341.41	491807.20	1319341.32	Метод спутниковых геодезических измерений (определений)	$Mt = \sqrt{(m_0^2 + m_1^2)}$	Долговременный межевой знак
1066	491813.60	1319333.57	491813.60	1319333.57	Метод спутниковых геодезических измерений (определений)	$Mt = \sqrt{(m_0^2 + m_1^2)}$	Долговременный межевой знак
1067	491817.39	1319328.89	491817.45	1319328.87	Метод спутниковых геодезических измерений (определений)	$Mt = \sqrt{(m_0^2 + m_1^2)}$	Долговременный межевой знак
1068	491823.64	1319332.68	-	-	-	0.2	-
1069	491833.68	1319338.66	-	-	-	0.2	-
640	491840.06	1319342.68	491839.65	1319342.62	Метод спутниковых геодезических измерений (определений)	$Mt = \sqrt{(m_0^2 + m_1^2)}$	Долговременный межевой знак

2. Сведения о частях границ уточняемого земельного участка с кадастровым номером 16:16:081001:1333 :				
Обозначение части границ		Горизонтальное проложение (S), м	Описание прохождения части границ	Сведения о согласовании местоположения границ (согласовано/спорное)
от т.	до т.			
1	2	3	4	5
640	638	15.71	-	-
638	1065	25.81	-	-
1065	1066	10.05	-	-
1066	1067	6.08	-	-
1067	640	26.11	-	-
3. Сведения о характеристиках уточняемого земельного участка с кадастровым номером 16:16:081001:1333 :				
№ п/п	Наименование характеристики		Значение характеристики	
1	2		3	
1.	Адрес земельного участка		-	
1.1.	Сведения о местоположении земельного участка (при отсутствии адреса) в структурированном в соответствии с федеральной информационной адресной системой виде		-	
1.2.	Дополнительные сведения о местоположении земельного участка		-	
2.	Площадь земельного участка ± величина погрешности определения (вычисления) площади ($P \pm \Delta P$), м ²		408 ± 14	
3.	Формула, примененная для расчета предельной допустимой погрешности определения площади земельного участка, с подставленными значениями и итоговые (вычисленные) значения (ΔP), м ²		$\Delta P = 3.5 * M_t * \sqrt{P} = 3.5 * 0,2 * \sqrt{408} = 14$	
4.	Площадь земельного участка согласно сведениям Единого государственного реестра недвижимости (Р _{кад}), м ²		413	
5.	Оценка расхождения Р и Р _{кад} (Р - Р _{кад}), м ²		5	
6.	Предельные минимальный и максимальный размеры земельного участка (Р _{мин} и Р _{макс}), м ²		- -	
7.	Кадастровый номер или иной государственный учетный номер (инвентарный) объекта недвижимости, расположенного на земельном участке		16:16:081001:1660	
8.	Вид (виды) разрешенного использования		Для ведения садоводства	
8.1.	Дополнительные сведения об использовании земельного участка		-	
9.	Сведения о земельных участках (землях общего пользования, территории общего пользования), посредством которых обеспечивается доступ		Земли общего пользования	
10.	Иные сведения		-	
4. Пояснения к сведениям об уточняемом земельном участке с кадастровым номером 16:16:081001:1333 :				
1.	-			

Сведения об уточняемых земельных участках, необходимые для исправления реестровых ошибок в сведениях о местоположении их границ

1. Сведения о характерных точках границ уточняемого земельного участка с кадастровым номером 16:16:081001:138 :

Система координат МСК-16, зона 1

Зона № 1

Обозначение характерных точек границ	Координаты, м				Метод определения координат	Формулы, примененные для расчета средней квадратической погрешности определения координат характерных точек границ (Mt), с подставленными в такие формулы значениями и итоговые (вычисленные) значения Mt, м	Описание закрепления точки
	содержатся в Едином государственном реестре недвижимости		определены в результате выполнения комплексных кадастровых работ				
	X	Y	X	Y			
1	2	3	4	5	6	7	8
1070	491860.80	1319318.40	491861.84	1319319.54	Метод спутниковых геодезических измерений (определений)	$Mt = \sqrt{(m_0^2 + m_1^2)}$	Долговременный межевой знак
642	491850.50	1319330.50	491853.04	1319331.98	Метод спутниковых геодезических измерений (определений)	$Mt = \sqrt{(m_0^2 + m_1^2)}$	Долговременный межевой знак
642	-	-	491850.51	1319330.30	Метод спутниковых геодезических измерений (определений)	$Mt = \sqrt{(m_0^2 + m_1^2)}$	Долговременный межевой знак
1071	491828.20	1319315.80	491828.32	1319315.53	Метод спутниковых геодезических измерений (определений)	$Mt = \sqrt{(m_0^2 + m_1^2)}$	Долговременный межевой знак
1072	491837.50	1319302.80	491837.68	1319302.54	Метод спутниковых геодезических измерений (определений)	$Mt = \sqrt{(m_0^2 + m_1^2)}$	Долговременный межевой знак
н456У	-	-	491846.37	1319308.52	Метод спутниковых геодезических измерений (определений)	$Mt = \sqrt{(m_0^2 + m_1^2)}$	Долговременный межевой знак
1070	491860.80	1319318.40	491861.84	1319319.54	Метод спутниковых геодезических измерений (определений)	$Mt = \sqrt{(m_0^2 + m_1^2)}$	Долговременный межевой знак

2. Сведения о частях границ уточняемого земельного участка с кадастровым номером 16:16:081001:138 :

Обозначение части границ		Горизонтальное проложение (S), м	Описание прохождения части границ	Сведения о согласовании местоположения границ (согласовано/спорное)
от т.	до т.			
1	2	3	4	5
1070	642	15.24	-	-
642	642	3.04	-	-

2. Сведения о частях границ уточняемого земельного участка с кадастровым номером 16:16:081001:138 :				
Обозначение части границ		Горизонтальное проложение (S), м	Описание прохождения части границ	Сведения о согласовании местоположения границ (согласовано/спорное)
от т.	до т.			
1	2	3	4	5
642	1071	26.66	-	-
1071	1072	16.01	-	-
1072	н456У	10.55	-	-
н456У	1070	18.99	-	-
3. Сведения о характеристиках уточняемого земельного участка с кадастровым номером 16:16:081001:138 :				
№ п/п	Наименование характеристики		Значение характеристики	
1	2		3	
1.	Адрес земельного участка		-	
1.1.	Сведения о местоположении земельного участка (при отсутствии адреса) в структурированном в соответствии с федеральной информационной адресной системой виде		-	
1.2.	Дополнительные сведения о местоположении земельного участка		-	
2.	Площадь земельного участка ± величина погрешности определения (вычисления) площади (P ± ΔP), м2		464 ± 15	
3.	Формула, примененная для расчета предельной допустимой погрешности определения площади земельного участка, с подставленными значениями и итоговые (вычисленные) значения (ΔP), м2		$\Delta P = 3.5 * M_t * \sqrt{P} = 3.5 * 0,2 * \sqrt{464} = 15$	
4.	Площадь земельного участка согласно сведениям Единого государственного реестра недвижимости (P _{кад}), м2		434	
5.	Оценка расхождения P и P _{кад} (P - P _{кад}), м2		30	
6.	Предельные минимальный и максимальный размеры земельного участка (P _{мин} и P _{макс}), м2		- -	
7.	Кадастровый номер или иной государственный учетный номер (инвентарный) объекта недвижимости, расположенного на земельном участке		16:16:081001:1318 16:16:081001:1319	
8.	Вид (виды) разрешенного использования		Садоводство	
8.1.	Дополнительные сведения об использовании земельного участка		-	
9.	Сведения о земельных участках (землях общего пользования, территории общего пользования), посредством которых обеспечивается доступ		Земли общего пользования	
10.	Иные сведения		-	
4. Пояснения к сведениям об уточняемом земельном участке с кадастровым номером 16:16:081001:138 :				
1.	-			

Сведения об уточняемых земельных участках, необходимые для исправления реестровых ошибок в сведениях о местоположении их границ

1. Сведения о характерных точках границ уточняемого земельного участка с кадастровым номером 16:16:081001:1229 :

Система координат МСК-16, зона 1

Зона № 1

Обозначение характерных точек границ	Координаты, м				Метод определения координат	Формулы, примененные для расчета средней квадратической погрешности определения координат характерных точек границ (Mt), с подставленными в такие формулы значениями и итоговые (вычисленные) значения Mt, м	Описание закрепления точки
	содержатся в Едином государственном реестре недвижимости		определены в результате выполнения комплексных кадастровых работ				
	X	Y	X	Y			
1	2	3	4	5	6	7	8
1073	491871.89	1319304.90	491872.06	1319305.12	Метод спутниковых геодезических измерений (определений)	$Mt = \sqrt{(m_0^2 + m_1^2)}$	Долговременный межевой знак
1074	491861.91	1319319.16	491861.84	1319319.54	Метод спутниковых геодезических измерений (определений)	$Mt = \sqrt{(m_0^2 + m_1^2)}$	Долговременный межевой знак
1070	491860.80	1319318.40	491846.37	1319308.52	Метод спутниковых геодезических измерений (определений)	$Mt = \sqrt{(m_0^2 + m_1^2)}$	Долговременный межевой знак
1072	491837.50	1319302.80	491837.68	1319302.54	Метод спутниковых геодезических измерений (определений)	$Mt = \sqrt{(m_0^2 + m_1^2)}$	Долговременный межевой знак
н457У	-	-	491850.98	1319290.61	Метод спутниковых геодезических измерений (определений)	$Mt = \sqrt{(m_0^2 + m_1^2)}$	Долговременный межевой знак
1075	491852.87	1319292.41	491856.10	1319294.95	Метод спутниковых геодезических измерений (определений)	$Mt = \sqrt{(m_0^2 + m_1^2)}$	Долговременный межевой знак
1076	491857.53	1319296.08	491862.80	1319299.50	Метод спутниковых геодезических измерений (определений)	$Mt = \sqrt{(m_0^2 + m_1^2)}$	Долговременный межевой знак
1073	491871.89	1319304.90	491872.06	1319305.12	Метод спутниковых геодезических измерений (определений)	$Mt = \sqrt{(m_0^2 + m_1^2)}$	Долговременный межевой знак

2. Сведения о частях границ уточняемого земельного участка с кадастровым номером 16:16:081001:1229 :				
Обозначение части границ		Горизонтальное проложение (S), м	Описание прохождения части границ	Сведения о согласовании местоположения границ (согласовано/спорное)
от т.	до т.			
1	2	3	4	5
1073	1074	17.67	-	-
1074	1070	18.99	-	-
1070	1072	10.55	-	-
1072	н457У	17.87	-	-
н457У	1075	6.71	-	-
1075	1076	8.10	-	-
1076	1073	10.83	-	-
3. Сведения о характеристиках уточняемого земельного участка с кадастровым номером 16:16:081001:1229 :				
№ п/п	Наименование характеристики		Значение характеристики	
1	2		3	
1.	Адрес земельного участка		-	
1.1.	Сведения о местоположении земельного участка (при отсутствии адреса) в структурированном в соответствии с федеральной информационной адресной системой виде		-	
1.2.	Дополнительные сведения о местоположении земельного участка		-	
2.	Площадь земельного участка ± величина погрешности определения (вычисления) площади (P ± ΔP), м ²		471 ± 15	
3.	Формула, примененная для расчета предельной допустимой погрешности определения площади земельного участка, с подставленными значениями и итоговые (вычисленные) значения (ΔP), м ²		$\Delta P = 3.5 * M_t * \sqrt{P} = 3.5 * 0,2 * \sqrt{471} = 15$	
4.	Площадь земельного участка согласно сведениям Единого государственного реестра недвижимости (P _{кад}), м ²		444	
5.	Оценка расхождения P и P _{кад} (P - P _{кад}), м ²		27	
6.	Предельные минимальный и максимальный размеры земельного участка (P _{мин} и P _{макс}), м ²		-	
7.	Кадастровый номер или иной государственный учетный номер (инвентарный) объекта недвижимости, расположенного на земельном участке		-	
8.	Вид (виды) разрешенного использования		для садоводства	
8.1.	Дополнительные сведения об использовании земельного участка		-	
9.	Сведения о земельных участках (землях общего пользования, территории общего пользования), посредством которых обеспечивается доступ		Земли общего пользования	
10.	Иные сведения		-	
4. Пояснения к сведениям об уточняемом земельном участке с кадастровым номером 16:16:081001:1229 :				
1.	-			

Сведения об уточняемых земельных участках, необходимые для исправления реестровых ошибок в сведениях о местоположении их границ

1. Сведения о характерных точках границ уточняемого земельного участка с кадастровым номером 16:16:081001:136 :

Система координат МСК-16, зона 1

Зона № 1

Обозначение характерных точек границ	Координаты, м				Метод определения координат	Формулы, примененные для расчета средней квадратической погрешности определения координат характерных точек границ (Mt), с подставленными в такие формулы значениями и итоговые (вычисленные) значения Mt, м	Описание закрепления точки
	содержатся в Едином государственном реестре недвижимости		определены в результате выполнения комплексных кадастровых работ				
	X	Y	X	Y			
1	2	3	4	5	6	7	8
1073	491871.89	1319304.90	491872.06	1319305.12	Метод спутниковых геодезических измерений (определений)	$Mt = \sqrt{(m_0^2 + m_1^2)}$	Долговременный межевой знак
1076	491857.53	1319296.08	491862.80	1319299.50	Метод спутниковых геодезических измерений (определений)	$Mt = \sqrt{(m_0^2 + m_1^2)}$	Долговременный межевой знак
1075	491852.87	1319292.41	491856.10	1319294.95	Метод спутниковых геодезических измерений (определений)	$Mt = \sqrt{(m_0^2 + m_1^2)}$	Долговременный межевой знак
н457У	-	-	491850.98	1319290.61	Метод спутниковых геодезических измерений (определений)	$Mt = \sqrt{(m_0^2 + m_1^2)}$	Долговременный межевой знак
1077	491849.13	1319289.47	491849.40	1319289.27	Метод спутниковых геодезических измерений (определений)	$Mt = \sqrt{(m_0^2 + m_1^2)}$	Долговременный межевой знак
1078	491856.97	1319283.47	491857.07	1319283.56	Метод спутниковых геодезических измерений (определений)	$Mt = \sqrt{(m_0^2 + m_1^2)}$	Долговременный межевой знак
1079	491865.20	1319278.32	491865.69	1319278.76	Метод спутниковых геодезических измерений (определений)	$Mt = \sqrt{(m_0^2 + m_1^2)}$	Долговременный межевой знак
1080	491882.08	1319293.28	491882.28	1319293.44	Метод спутниковых геодезических измерений (определений)	$Mt = \sqrt{(m_0^2 + m_1^2)}$	Долговременный межевой знак
1073	491871.89	1319304.90	491872.06	1319305.12	Метод спутниковых геодезических измерений (определений)	$Mt = \sqrt{(m_0^2 + m_1^2)}$	Долговременный межевой знак

2. Сведения о частях границ уточняемого земельного участка с кадастровым номером 16:16:081001:136 :				
Обозначение части границ		Горизонтальное проложение (S), м	Описание прохождения части границ	Сведения о согласовании местоположения границ (согласовано/спорное)
от т.	до т.			
1	2	3	4	5
1073	1076	10.83	-	-
1076	1075	8.10	-	-
1075	н457У	6.71	-	-
н457У	1077	2.07	-	-
1077	1078	9.56	-	-
1078	1079	9.87	-	-
1079	1080	22.15	-	-
1080	1073	15.52	-	-
3. Сведения о характеристиках уточняемого земельного участка с кадастровым номером 16:16:081001:136 :				
№ п/п	Наименование характеристики		Значение характеристики	
1	2		3	
1.	Адрес земельного участка		-	
1.1.	Сведения о местоположении земельного участка (при отсутствии адреса) в структурированном в соответствии с федеральной информационной адресной системой виде		-	
1.2.	Дополнительные сведения о местоположении земельного участка		-	
2.	Площадь земельного участка ± величина погрешности определения (вычисления) площади ($P \pm \Delta P$), м ²		440 ± 15	
3.	Формула, примененная для расчета предельной допустимой погрешности определения площади земельного участка, с подставленными значениями и итоговые (вычисленные) значения (ΔP), м ²		$\Delta P = 3.5 * M_t * \sqrt{P} = 3.5 * 0.2 * \sqrt{440} = 15$	
4.	Площадь земельного участка согласно сведениям Единого государственного реестра недвижимости (Р _{кад}), м ²		440	
5.	Оценка расхождения Р и Р _{кад} (Р - Р _{кад}), м ²		-	
6.	Предельные минимальный и максимальный размеры земельного участка (Р _{мин} и Р _{макс}), м ²		-	
7.	Кадастровый номер или иной государственный учетный номер (инвентарный) объекта недвижимости, расположенного на земельном участке		16:16:081001:1177	
8.	Вид (виды) разрешенного использования		садоводство	
8.1.	Дополнительные сведения об использовании земельного участка		-	
9.	Сведения о земельных участках (землях общего пользования, территории общего пользования), посредством которых обеспечивается доступ		Земли общего пользования	
10.	Иные сведения		-	
4. Пояснения к сведениям об уточняемом земельном участке с кадастровым номером 16:16:081001:136 :				
1.	-			

Сведения об уточняемых земельных участках, необходимые для исправления реестровых ошибок в сведениях о местоположении их границ

1. Сведения о характерных точках границ уточняемого земельного участка с кадастровым номером 16:16:081001:135 :

Система координат МСК-16, зона 1					Зона № 1		
Обозначение характерных точек границ	Координаты, м				Метод определения координат	Формулы, примененные для расчета средней квадратической погрешности определения координат характерных точек границ (Mt), с подставленными в такие формулы значениями и итоговые (вычисленные) значения Mt, м	Описание закрепления точки
	содержатся в Едином государственном реестре недвижимости		определены в результате выполнения комплексных кадастровых работ				
	X	Y	X	Y			
1	2	3	4	5	6	7	8
1081	491837.57	1319302.48	491837.68	1319302.54	Метод спутниковых геодезических измерений (определений)	$Mt = \sqrt{(m_0^2 + m_1^2)}$	Долговременный межевой знак
1082	491828.09	1319315.59	491828.32	1319315.53	Метод спутниковых геодезических измерений (определений)	$Mt = \sqrt{(m_0^2 + m_1^2)}$	Долговременный межевой знак
1083	491817.34	1319328.81	491817.45	1319328.87	Метод спутниковых геодезических измерений (определений)	$Mt = \sqrt{(m_0^2 + m_1^2)}$	Долговременный межевой знак
1084	491805.22	1319321.00	491804.88	1319320.78	Метод спутниковых геодезических измерений (определений)	$Mt = \sqrt{(m_0^2 + m_1^2)}$	Долговременный межевой знак
1085	491819.83	1319301.69	491819.83	1319301.69	Метод спутниковых геодезических измерений (определений)	$Mt = \sqrt{(m_0^2 + m_1^2)}$	Долговременный межевой знак
1086	491830.72	1319300.40	-	-	-	0.2	-
1087	491835.50	1319301.55	491835.50	1319301.55	Метод спутниковых геодезических измерений (определений)	$Mt = \sqrt{(m_0^2 + m_1^2)}$	Долговременный межевой знак
1081	491837.57	1319302.48	491837.68	1319302.54	Метод спутниковых геодезических измерений (определений)	$Mt = \sqrt{(m_0^2 + m_1^2)}$	Долговременный межевой знак

2. Сведения о частях границ уточняемого земельного участка с кадастровым номером 16:16:081001:135 :

Обозначение части границ		Горизонтальное проложение (S), м	Описание прохождения части границ	Сведения о согласовании местоположения границ (согласовано/спорное)
от т.	до т.			
1	2	3	4	5
1081	1082	16.01	-	-

2. Сведения о частях границ уточняемого земельного участка с кадастровым номером 16:16:081001:135 :				
Обозначение части границ		Горизонтальное проложение (S), м	Описание прохождения части границ	Сведения о согласовании местоположения границ (согласовано/спорное)
от т.	до т.			
1	2	3	4	5
1082	1083	17.21	-	-
1083	1084	14.95	-	-
1084	1085	24.25	-	-
1085	1087	15.67	-	-
1087	1081	2.39	-	-
3. Сведения о характеристиках уточняемого земельного участка с кадастровым номером 16:16:081001:135 :				
№ п/п	Наименование характеристики		Значение характеристики	
1	2		3	
1.	Адрес земельного участка		-	
1.1.	Сведения о местоположении земельного участка (при отсутствии адреса) в структурированном в соответствии с федеральной информационной адресной системой виде		-	
1.2.	Дополнительные сведения о местоположении земельного участка		-	
2.	Площадь земельного участка ± величина погрешности определения (вычисления) площади (P ± ΔP), м ²		440 ± 15	
3.	Формула, примененная для расчета предельной допустимой погрешности определения площади земельного участка, с подставленными значениями и итоговые (вычисленные) значения (ΔP), м ²		ΔP=3.5*Mt*√P=3.5*0,2*√440=15	
4.	Площадь земельного участка согласно сведениям Единого государственного реестра недвижимости (P _{кад}), м ²		440	
5.	Оценка расхождения P и P _{кад} (P - P _{кад}), м ²		-	
6.	Предельные минимальный и максимальный размеры земельного участка (P _{мин} и P _{макс}), м ²		- -	
7.	Кадастровый номер или иной государственный учетный номер (инвентарный) объекта недвижимости, расположенного на земельном участке		16:16:081001:1377	
8.	Вид (виды) разрешенного использования		Садоводство	
8.1.	Дополнительные сведения об использовании земельного участка		-	
9.	Сведения о земельных участках (землях общего пользования, территории общего пользования), посредством которых обеспечивается доступ		Земли общего пользования	
10.	Иные сведения		-	
4. Пояснения к сведениям об уточняемом земельном участке с кадастровым номером 16:16:081001:135 :				
1.	-			

Сведения об уточняемых земельных участках, необходимые для исправления реестровых ошибок в сведениях о местоположении их границ

1. Сведения о характерных точках границ уточняемого земельного участка с кадастровым номером 16:16:081001:1221 :

Система координат МСК-16, зона 1					Зона № 1		
Обозначение характерных точек границ	Координаты, м				Метод определения координат	Формулы, примененные для расчета средней квадратической погрешности определения координат характерных точек границ (Mt), с подставленными в такие формулы значениями и итоговые (вычисленные) значения Mt, м	Описание закрепления точки
	содержатся в Едином государственном реестре недвижимости		определены в результате выполнения комплексных кадастровых работ				
	X	Y	X	Y			
1	2	3	4	5	6	7	8
1088	491786.46	1319325.92	491785.60	1319326.26	Метод спутниковых геодезических измерений (определений)	$Mt = \sqrt{(m_0^2 + m_1^2)}$	Долговременный межевой знак
1089	491793.50	1319313.95	491793.16	1319313.24	Метод спутниковых геодезических измерений (определений)	$Mt = \sqrt{(m_0^2 + m_1^2)}$	Долговременный межевой знак
1084	-	-	491804.88	1319320.78	Метод спутниковых геодезических измерений (определений)	$Mt = \sqrt{(m_0^2 + m_1^2)}$	Долговременный межевой знак
1090	491817.24	1319328.83	491817.45	1319328.87	Метод спутниковых геодезических измерений (определений)	$Mt = \sqrt{(m_0^2 + m_1^2)}$	Долговременный межевой знак
1066	-	-	491813.60	1319333.57	Метод спутниковых геодезических измерений (определений)	$Mt = \sqrt{(m_0^2 + m_1^2)}$	Долговременный межевой знак
1062	491807.46	1319341.49	491807.20	1319341.32	Метод спутниковых геодезических измерений (определений)	$Mt = \sqrt{(m_0^2 + m_1^2)}$	Долговременный межевой знак
1088	491786.46	1319325.92	491785.60	1319326.26	Метод спутниковых геодезических измерений (определений)	$Mt = \sqrt{(m_0^2 + m_1^2)}$	Долговременный межевой знак

2. Сведения о частях границ уточняемого земельного участка с кадастровым номером 16:16:081001:1221 :

Обозначение части границ		Горизонтальное проложение (S), м	Описание прохождения части границ	Сведения о согласовании местоположения границ (согласовано/спорное)
от г.	до г.			
1	2	3	4	5
1088	1089	15.06	-	-
1089	1084	13.94	-	-

2. Сведения о частях границ уточняемого земельного участка с кадастровым номером 16:16:081001:1221 :				
Обозначение части границ		Горизонтальное проложение (S), м	Описание прохождения части границ	Сведения о согласовании местоположения границ (согласовано/спорное)
от т.	до т.			
1	2	3	4	5
1084	1090	14.95	-	-
1090	1066	6.08	-	-
1066	1062	10.05	-	-
1062	1088	26.33	-	-
3. Сведения о характеристиках уточняемого земельного участка с кадастровым номером 16:16:081001:1221 :				
№ п/п	Наименование характеристики		Значение характеристики	
1	2		3	
1.	Адрес земельного участка		-	
1.1.	Сведения о местоположении земельного участка (при отсутствии адреса) в структурированном в соответствии с федеральной информационной адресной системой виде		-	
1.2.	Дополнительные сведения о местоположении земельного участка		-	
2.	Площадь земельного участка ± величина погрешности определения (вычисления) площади (P ± ΔP), м2		429 ± 14	
3.	Формула, примененная для расчета предельной допустимой погрешности определения площади земельного участка, с подставленными значениями и итоговые (вычисленные) значения (ΔP), м2		$\Delta P = 3.5 * M_t * \sqrt{P} = 3.5 * 0,2 * \sqrt{429} = 14$	
4.	Площадь земельного участка согласно сведениям Единого государственного реестра недвижимости (P _{кад}), м2		404	
5.	Оценка расхождения P и P _{кад} (P - P _{кад}), м2		25	
6.	Предельные минимальный и максимальный размеры земельного участка (P _{мин} и P _{макс}), м2		-	
7.	Кадастровый номер или иной государственный учетный номер (инвентарный) объекта недвижимости, расположенного на земельном участке		-	
8.	Вид (виды) разрешенного использования		для садоводства	
8.1.	Дополнительные сведения об использовании земельного участка		-	
9.	Сведения о земельных участках (землях общего пользования, территории общего пользования), посредством которых обеспечивается доступ		Земли общего пользования	
10.	Иные сведения		-	
4. Пояснения к сведениям об уточняемом земельном участке с кадастровым номером 16:16:081001:1221 :				
1.	-			

Сведения об уточняемых земельных участках, необходимые для исправления реестровых ошибок в сведениях о местоположении их границ

1. Сведения о характерных точках границ уточняемого земельного участка с кадастровым номером 16:16:081001:1314 :

Система координат МСК-16, зона 1

Зона № 1

Обозначение характерных точек границ	Координаты, м				Метод определения координат	Формулы, примененные для расчета средней квадратической погрешности определения координат характерных точек границ (Mt), с подставленными в такие формулы значениями и итоговые (вычисленные) значения Mt, м	Описание закрепления точки
	содержатся в Едином государственном реестре недвижимости		определены в результате выполнения комплексных кадастровых работ				
	X	Y	X	Y			
1	2	3	4	5	6	7	8
1091	491807.31	1319341.45	491807.20	1319341.32	Метод спутниковых геодезических измерений (определений)	$Mt = \sqrt{(m_0^2 + m_1^2)}$	Долговременный межевой знак
1092	491796.59	1319353.51	491796.59	1319353.68	Метод спутниковых геодезических измерений (определений)	$Mt = \sqrt{(m_0^2 + m_1^2)}$	Долговременный межевой знак
589	491775.92	1319338.43	491775.86	1319338.84	Метод спутниковых геодезических измерений (определений)	$Mt = \sqrt{(m_0^2 + m_1^2)}$	Долговременный межевой знак
588	491785.60	1319326.14	491785.60	1319326.26	Метод спутниковых геодезических измерений (определений)	$Mt = \sqrt{(m_0^2 + m_1^2)}$	Долговременный межевой знак
1091	491807.31	1319341.45	491807.20	1319341.32	Метод спутниковых геодезических измерений (определений)	$Mt = \sqrt{(m_0^2 + m_1^2)}$	Долговременный межевой знак

2. Сведения о частях границ уточняемого земельного участка с кадастровым номером 16:16:081001:1314 :

Обозначение части границ		Горизонтальное проложение (S), м	Описание прохождения части границ	Сведения о согласовании местоположения границ (согласовано/спорное)
от т.	до т.			
1	2	3	4	5
1091	1092	16.29	-	-
1092	589	25.49	-	-
589	588	15.91	-	-
588	1091	26.33	-	-

3. Сведения о характеристиках уточняемого земельного участка с кадастровым номером 16:16:081001:1314 :		
№ п/п	Наименование характеристики	Значение характеристики
1	2	3
1.	Адрес земельного участка	-
1.1.	Сведения о местоположении земельного участка (при отсутствии адреса) в структурированном в соответствии с федеральной информационной адресной системой виде	-
1.2.	Дополнительные сведения о местоположении земельного участка	-
2.	Площадь земельного участка ± величина погрешности определения (вычисления) площади ($P \pm \Delta P$), м ²	416 ± 14
3.	Формула, примененная для расчета предельной допустимой погрешности определения площади земельного участка, с подставленными значениями и итоговые (вычисленные) значения (ΔP), м ²	$\Delta P = 3.5 * M_t * \sqrt{P} = 3.5 * 0,2 * \sqrt{416} = 14$
4.	Площадь земельного участка согласно сведениям Единого государственного реестра недвижимости ($P_{\text{кад}}$), м ²	413
5.	Оценка расхождения P и $P_{\text{кад}}$ ($P - P_{\text{кад}}$), м ²	3
6.	Предельные минимальный и максимальный размеры земельного участка ($P_{\text{мин}}$ и $P_{\text{макс}}$), м ²	- -
7.	Кадастровый номер или иной государственный учетный номер (инвентарный) объекта недвижимости, расположенного на земельном участке	-
8.	Вид (виды) разрешенного использования	Для садоводства
8.1.	Дополнительные сведения об использовании земельного участка	-
9.	Сведения о земельных участках (землях общего пользования, территории общего пользования), посредством которых обеспечивается доступ	Земли общего пользования
10.	Иные сведения	-
4. Пояснения к сведениям об уточняемом земельном участке с кадастровым номером 16:16:081001:1314 :		
1.	-	

Сведения об уточняемых земельных участках, необходимые для исправления реестровых ошибок в сведениях о местоположении их границ

1. Сведения о характерных точках границ уточняемого земельного участка с кадастровым номером 16:16:081001:1071 :

Система координат МСК-16, зона 1					Зона № 1		
Обозначение характерных точек границ	Координаты, м				Метод определения координат	Формулы, примененные для расчета средней квадратической погрешности определения координат характерных точек границ (Mt), с подставленными в такие формулы значениями и итоговые (вычисленные) значения Mt, м	Описание закрепления точки
	содержатся в Едином государственном реестре недвижимости		определены в результате выполнения комплексных кадастровых работ				
	X	Y	X	Y			
1	2	3	4	5	6	7	8
1058	491796.55	1319353.76	491796.59	1319353.68	Метод спутниковых геодезических измерений (определений)	$Mt = \sqrt{(m_0^2 + m_1^2)}$	Долговременный межевой знак
1057	491785.92	1319366.04	491786.06	1319366.27	Метод спутниковых геодезических измерений (определений)	$Mt = \sqrt{(m_0^2 + m_1^2)}$	Долговременный межевой знак
н462У	-	-	491775.19	1319359.64	Метод спутниковых геодезических измерений (определений)	$Mt = \sqrt{(m_0^2 + m_1^2)}$	Долговременный межевой знак
591	491764.36	1319352.45	491764.54	1319352.41	Метод спутниковых геодезических измерений (определений)	$Mt = \sqrt{(m_0^2 + m_1^2)}$	Долговременный межевой знак
590	-	-	491769.62	1319345.86	Метод спутниковых геодезических измерений (определений)	$Mt = \sqrt{(m_0^2 + m_1^2)}$	Долговременный межевой знак
590	491775.74	1319338.75	491775.86	1319338.84	Метод спутниковых геодезических измерений (определений)	$Mt = \sqrt{(m_0^2 + m_1^2)}$	Долговременный межевой знак
1058	491796.55	1319353.76	491796.59	1319353.68	Метод спутниковых геодезических измерений (определений)	$Mt = \sqrt{(m_0^2 + m_1^2)}$	Долговременный межевой знак

2. Сведения о частях границ уточняемого земельного участка с кадастровым номером 16:16:081001:1071 :

Обозначение части границ		Горизонтальное проложение (S), м	Описание прохождения части границ	Сведения о согласовании местоположения границ (согласовано/спорное)
от т.	до т.			
1	2	3	4	5
1058	1057	16.41	-	-
1057	н462У	12.73	-	-

2. Сведения о частях границ уточняемого земельного участка с кадастровым номером 16:16:081001:1071 :				
Обозначение части границ		Горизонтальное проложение (S), м	Описание прохождения части границ	Сведения о согласовании местоположения границ (согласовано/спорное)
от т.	до т.			
1	2	3	4	5
н462У	591	12.87	-	-
591	590	8.29	-	-
590	590	9.39	-	-
590	1058	25.49	-	-
3. Сведения о характеристиках уточняемого земельного участка с кадастровым номером 16:16:081001:1071 :				
№ п/п	Наименование характеристики		Значение характеристики	
1	2		3	
1.	Адрес земельного участка		-	
1.1.	Сведения о местоположении земельного участка (при отсутствии адреса) в структурированном в соответствии с федеральной информационной адресной системой виде		-	
1.2.	Дополнительные сведения о местоположении земельного участка		-	
2.	Площадь земельного участка ± величина погрешности определения (вычисления) площади (P ± ΔP), м2		440 ± 15	
3.	Формула, примененная для расчета предельной допустимой погрешности определения площади земельного участка, с подставленными значениями и итоговые (вычисленные) значения (ΔP), м2		$\Delta P = 3.5 * M_t * \sqrt{P} = 3.5 * 0,2 * \sqrt{440} = 15$	
4.	Площадь земельного участка согласно сведениям Единого государственного реестра недвижимости (P _{кад}), м2		433	
5.	Оценка расхождения P и P _{кад} (P - P _{кад}), м2		7	
6.	Предельные минимальный и максимальный размеры земельного участка (P _{мин} и P _{макс}), м2		-	
7.	Кадастровый номер или иной государственный учетный номер (инвентарный) объекта недвижимости, расположенного на земельном участке		-	
8.	Вид (виды) разрешенного использования		Садоводство	
8.1.	Дополнительные сведения об использовании земельного участка		-	
9.	Сведения о земельных участках (землях общего пользования, территории общего пользования), посредством которых обеспечивается доступ		Земли общего пользования	
10.	Иные сведения		-	
4. Пояснения к сведениям об уточняемом земельном участке с кадастровым номером 16:16:081001:1071 :				
1.	-			

Сведения об уточняемых земельных участках, необходимые для исправления реестровых ошибок в сведениях о местоположении их границ

1. Сведения о характерных точках границ уточняемого земельного участка с кадастровым номером 16:16:081001:1329 :

Система координат МСК-16, зона 1					Зона № 1		
Обозначение характерных точек границ	Координаты, м				Метод определения координат	Формулы, примененные для расчета средней квадратической погрешности определения координат характерных точек границ (Mt), с подставленными в такие формулы значениями и итоговые (вычисленные) значения Mt, м	Описание закрепления точки
	содержатся в Едином государственном реестре недвижимости		определены в результате выполнения комплексных кадастровых работ				
	X	Y	X	Y			
1	2	3	4	5	6	7	8
1093	491764.40	1319352.47	491764.54	1319352.41	Метод спутниковых геодезических измерений (определений)	$Mt = \sqrt{(m_0^2 + m_1^2)}$	Долговременный межевой знак
1094	491769.72	1319355.83	491775.19	1319359.64	Метод спутниковых геодезических измерений (определений)	$Mt = \sqrt{(m_0^2 + m_1^2)}$	Долговременный межевой знак
1095	491785.91	1319366.23	491786.06	1319366.27	Метод спутниковых геодезических измерений (определений)	$Mt = \sqrt{(m_0^2 + m_1^2)}$	Долговременный межевой знак
1096	491775.78	1319378.17	491775.34	1319378.21	Метод спутниковых геодезических измерений (определений)	$Mt = \sqrt{(m_0^2 + m_1^2)}$	Долговременный межевой знак
592	491754.31	1319365.08	491754.13	1319365.37	Метод спутниковых геодезических измерений (определений)	$Mt = \sqrt{(m_0^2 + m_1^2)}$	Долговременный межевой знак
1093	491764.40	1319352.47	491764.54	1319352.41	Метод спутниковых геодезических измерений (определений)	$Mt = \sqrt{(m_0^2 + m_1^2)}$	Долговременный межевой знак

2. Сведения о частях границ уточняемого земельного участка с кадастровым номером 16:16:081001:1329 :

Обозначение части границ		Горизонтальное проложение (S), м	Описание прохождения части границ	Сведения о согласовании местоположения границ (согласовано/спорное)
от т.	до т.			
1	2	3	4	5
1093	1094	12.87	-	-
1094	1095	12.73	-	-
1095	1096	16.05	-	-
1096	592	24.79	-	-
592	1093	16.62	-	-

3. Сведения о характеристиках уточняемого земельного участка с кадастровым номером 16:16:081001:1329 :		
№ п/п	Наименование характеристики	Значение характеристики
1	2	3
1.	Адрес земельного участка	-
1.1.	Сведения о местоположении земельного участка (при отсутствии адреса) в структурированном в соответствии с федеральной информационной адресной системой виде	-
1.2.	Дополнительные сведения о местоположении земельного участка	-
2.	Площадь земельного участка ± величина погрешности определения (вычисления) площади ($P \pm \Delta P$), м ²	403 ± 14
3.	Формула, примененная для расчета предельной допустимой погрешности определения площади земельного участка, с подставленными значениями и итоговые (вычисленные) значения (ΔP), м ²	$\Delta P = 3.5 * M_t * \sqrt{P} = 3.5 * 0,2 * \sqrt{403} = 14$
4.	Площадь земельного участка согласно сведениям Единого государственного реестра недвижимости ($P_{\text{кад}}$), м ²	400
5.	Оценка расхождения P и $P_{\text{кад}}$ ($P - P_{\text{кад}}$), м ²	3
6.	Предельные минимальный и максимальный размеры земельного участка ($P_{\text{мин}}$ и $P_{\text{макс}}$), м ²	- -
7.	Кадастровый номер или иной государственный учетный номер (инвентарный) объекта недвижимости, расположенного на земельном участке	-
8.	Вид (виды) разрешенного использования	для садоводства
8.1.	Дополнительные сведения об использовании земельного участка	-
9.	Сведения о земельных участках (землях общего пользования, территории общего пользования), посредством которых обеспечивается доступ	Земли общего пользования
10.	Иные сведения	-
4. Пояснения к сведениям об уточняемом земельном участке с кадастровым номером 16:16:081001:1329 :		
1.	-	

Сведения об уточняемых земельных участках, необходимые для исправления реестровых ошибок в сведениях о местоположении их границ

1. Сведения о характерных точках границ уточняемого земельного участка с кадастровым номером 16:16:081001:130 :

Система координат МСК-16, зона 1					Зона № 1		
Обозначение характерных точек границ	Координаты, м				Метод определения координат	Формулы, примененные для расчета средней квадратической погрешности определения координат характерных точек границ (Mt), с подставленными в такие формулы значениями и итоговые (вычисленные) значения Mt, м	Описание закрепления точки
	содержатся в Едином государственном реестре недвижимости		определены в результате выполнения комплексных кадастровых работ				
	X	Y	X	Y			
1	2	3	4	5	6	7	8
593	491754.14	1319365.24	491754.13	1319365.37	Метод спутниковых геодезических измерений (определений)	$Mt = \sqrt{(m_0^2 + m_1^2)}$	Долговременный межевой знак
1097	491775.69	1319378.25	491775.34	1319378.21	Метод спутниковых геодезических измерений (определений)	$Mt = \sqrt{(m_0^2 + m_1^2)}$	Долговременный межевой знак
1098	491767.27	1319387.68	-	-	-	0.2	Временный межевой знак
1099	491764.89	1319390.34	491764.89	1319390.34	Метод спутниковых геодезических измерений (определений)	$Mt = \sqrt{(m_0^2 + m_1^2)}$	Долговременный межевой знак
594	491743.46	1319377.41	491743.50	1319377.36	Метод спутниковых геодезических измерений (определений)	$Mt = \sqrt{(m_0^2 + m_1^2)}$	Долговременный межевой знак
593	491754.14	1319365.24	491754.13	1319365.37	Метод спутниковых геодезических измерений (определений)	$Mt = \sqrt{(m_0^2 + m_1^2)}$	Долговременный межевой знак

2. Сведения о частях границ уточняемого земельного участка с кадастровым номером 16:16:081001:130 :

Обозначение части границ		Горизонтальное проложение (S), м	Описание прохождения части границ	Сведения о согласовании местоположения границ (согласовано/спорное)
от т.	до т.			
1	2	3	4	5
593	1097	24.79	-	-
1097	1099	16.01	-	-
1099	594	25.02	-	-
594	593	16.02	-	-

3. Сведения о характеристиках уточняемого земельного участка с кадастровым номером 16:16:081001:130 :		
№ п/п	Наименование характеристики	Значение характеристики
1	2	3
1.	Адрес земельного участка	-
1.1.	Сведения о местоположении земельного участка (при отсутствии адреса) в структурированном в соответствии с федеральной информационной адресной системой виде	-
1.2.	Дополнительные сведения о местоположении земельного участка	-
2.	Площадь земельного участка ± величина погрешности определения (вычисления) площади ($P \pm \Delta P$), м ²	393 ± 14
3.	Формула, примененная для расчета предельной допустимой погрешности определения площади земельного участка, с подставленными значениями и итоговые (вычисленные) значения (ΔP), м ²	$\Delta P = 3.5 * M_t * \sqrt{P} = 3.5 * 0,2 * \sqrt{393} = 14$
4.	Площадь земельного участка согласно сведениям Единого государственного реестра недвижимости ($P_{\text{кад}}$), м ²	400
5.	Оценка расхождения P и $P_{\text{кад}}$ ($P - P_{\text{кад}}$), м ²	7
6.	Предельные минимальный и максимальный размеры земельного участка ($P_{\text{мин}}$ и $P_{\text{макс}}$), м ²	- -
7.	Кадастровый номер или иной государственный учетный номер (инвентарный) объекта недвижимости, расположенного на земельном участке	-
8.	Вид (виды) разрешенного использования	для садоводства
8.1.	Дополнительные сведения об использовании земельного участка	-
9.	Сведения о земельных участках (землях общего пользования, территории общего пользования), посредством которых обеспечивается доступ	Земли общего пользования
10.	Иные сведения	-
4. Пояснения к сведениям об уточняемом земельном участке с кадастровым номером 16:16:081001:130 :		
1.	-	

Сведения об уточняемых земельных участках, необходимые для исправления реестровых ошибок в сведениях о местоположении их границ

1. Сведения о характерных точках границ уточняемого земельного участка с кадастровым номером 16:16:081001:129 :

Система координат МСК-16, зона 1					Зона № 1		
Обозначение характерных точек границ	Координаты, м				Метод определения координат	Формулы, примененные для расчета средней квадратической погрешности определения координат характерных точек границ (Mt), с подставленными в такие формулы значениями и итоговые (вычисленные) значения Mt, м	Описание закрепления точки
	содержатся в Едином государственном реестре недвижимости		определены в результате выполнения комплексных кадастровых работ				
	X	Y	X	Y			
1	2	3	4	5	6	7	8
1099	491764.89	1319390.34	491764.89	1319390.34	Метод спутниковых геодезических измерений (определений)	$Mt = \sqrt{(m_0^2 + m_1^2)}$	Долговременный межевой знак
1100	491754.20	1319402.89	491754.42	1319402.90	Метод спутниковых геодезических измерений (определений)	$Mt = \sqrt{(m_0^2 + m_1^2)}$	Долговременный межевой знак
595	491733.18	1319390.00	491733.34	1319390.18	Метод спутниковых геодезических измерений (определений)	$Mt = \sqrt{(m_0^2 + m_1^2)}$	Долговременный межевой знак
594	491743.46	1319377.41	491743.50	1319377.36	Метод спутниковых геодезических измерений (определений)	$Mt = \sqrt{(m_0^2 + m_1^2)}$	Долговременный межевой знак
1099	491764.89	1319390.34	491764.89	1319390.34	Метод спутниковых геодезических измерений (определений)	$Mt = \sqrt{(m_0^2 + m_1^2)}$	Долговременный межевой знак

2. Сведения о частях границ уточняемого земельного участка с кадастровым номером 16:16:081001:129 :

Обозначение части границ		Горизонтальное проложение (S), м	Описание прохождения части границ	Сведения о согласовании местоположения границ (согласовано/спорное)
от т.	до т.			
1	2	3	4	5
1099	1100	16.35	-	-
1100	595	24.62	-	-
595	594	16.36	-	-
594	1099	25.02	-	-

3. Сведения о характеристиках уточняемого земельного участка с кадастровым номером 16:16:081001:129 :		
№ п/п	Наименование характеристики	Значение характеристики
1	2	3
1.	Адрес земельного участка	-
1.1.	Сведения о местоположении земельного участка (при отсутствии адреса) в структурированном в соответствии с федеральной информационной адресной системой виде	-
1.2.	Дополнительные сведения о местоположении земельного участка	-
2.	Площадь земельного участка ± величина погрешности определения (вычисления) площади ($P \pm \Delta P$), м ²	402 ± 14
3.	Формула, примененная для расчета предельной допустимой погрешности определения площади земельного участка, с подставленными значениями и итоговые (вычисленные) значения (ΔP), м ²	$\Delta P = 3.5 * M_t * \sqrt{P} = 3.5 * 0,2 * \sqrt{402} = 14$
4.	Площадь земельного участка согласно сведениям Единого государственного реестра недвижимости ($P_{\text{кад}}$), м ²	402
5.	Оценка расхождения P и $P_{\text{кад}}$ ($P - P_{\text{кад}}$), м ²	-
6.	Предельные минимальный и максимальный размеры земельного участка ($P_{\text{мин}}$ и $P_{\text{макс}}$), м ²	- -
7.	Кадастровый номер или иной государственный учетный номер (инвентарный) объекта недвижимости, расположенного на земельном участке	16:16:081001:1156
8.	Вид (виды) разрешенного использования	садоводство
8.1.	Дополнительные сведения об использовании земельного участка	-
9.	Сведения о земельных участках (землях общего пользования, территории общего пользования), посредством которых обеспечивается доступ	Земли общего пользования
10.	Иные сведения	-
4. Пояснения к сведениям об уточняемом земельном участке с кадастровым номером 16:16:081001:129 :		
1.	-	

Сведения об уточняемых земельных участках, необходимые для исправления реестровых ошибок в сведениях о местоположении их границ

1. Сведения о характерных точках границ уточняемого земельного участка с кадастровым номером 16:16:081001:128 :

Система координат МСК-16, зона 1

Зона № 1

Обозначение характерных точек границ	Координаты, м				Метод определения координат	Формулы, примененные для расчета средней квадратической погрешности определения координат характерных точек границ (Mt), с подставленными в такие формулы значениями и итоговые (вычисленные) значения Mt, м	Описание закрепления точки
	содержатся в Едином государственном реестре недвижимости		определены в результате выполнения комплексных кадастровых работ				
	X	Y	X	Y			
1	2	3	4	5	6	7	8
1101	491754.31	1319403.17	491754.42	1319402.90	Метод спутниковых геодезических измерений (определений)	$Mt = \sqrt{(m_0^2 + m_1^2)}$	Долговременный межевой знак
1048	491744.12	1319415.40	491744.05	1319415.36	Метод спутниковых геодезических измерений (определений)	$Mt = \sqrt{(m_0^2 + m_1^2)}$	Долговременный межевой знак
1047	491744.05	1319415.36	-	-	-	0.2	Долговременный межевой знак
1102	491740.05	1319413.24	491733.79	1319409.59	Метод спутниковых геодезических измерений (определений)	$Mt = \sqrt{(m_0^2 + m_1^2)}$	Долговременный межевой знак
597	491722.48	1319402.26	491722.54	1319402.17	Метод спутниковых геодезических измерений (определений)	$Mt = \sqrt{(m_0^2 + m_1^2)}$	Долговременный межевой знак
596	491733.15	1319390.18	491733.34	1319390.18	Метод спутниковых геодезических измерений (определений)	$Mt = \sqrt{(m_0^2 + m_1^2)}$	Долговременный межевой знак
1101	491754.31	1319403.17	491754.42	1319402.90	Метод спутниковых геодезических измерений (определений)	$Mt = \sqrt{(m_0^2 + m_1^2)}$	Долговременный межевой знак

2. Сведения о частях границ уточняемого земельного участка с кадастровым номером 16:16:081001:128 :

Обозначение части границ		Горизонтальное проложение (S), м	Описание прохождения части границ	Сведения о согласовании местоположения границ (согласовано/спорное)
от т.	до т.			
1	2	3	4	5
1101	1048	16.21	-	-
1048	1102	11.77	-	-
1102	597	13.48	-	-

2. Сведения о частях границ уточняемого земельного участка с кадастровым номером 16:16:081001:128 :				
Обозначение части границ		Горизонтальное проложение (S), м	Описание прохождения части границ	Сведения о согласовании местоположения границ (согласовано/спорное)
от т.	до т.			
1	2	3	4	5
597	596	16.14	-	-
596	1101	24.62	-	-
3. Сведения о характеристиках уточняемого земельного участка с кадастровым номером 16:16:081001:128 :				
№ п/п	Наименование характеристики		Значение характеристики	
1	2		3	
1.	Адрес земельного участка		-	
1.1.	Сведения о местоположении земельного участка (при отсутствии адреса) в структурированном в соответствии с федеральной информационной адресной системой виде		-	
1.2.	Дополнительные сведения о местоположении земельного участка		-	
2.	Площадь земельного участка ± величина погрешности определения (вычисления) площади (P ± ΔP), м2		403 ± 14	
3.	Формула, примененная для расчета предельной допустимой погрешности определения площади земельного участка, с подставленными значениями и итоговые (вычисленные) значения (ΔP), м2		$\Delta P = 3.5 * M_t * \sqrt{P} = 3.5 * 0,2 * \sqrt{403} = 14$	
4.	Площадь земельного участка согласно сведениям Единого государственного реестра недвижимости (P _{кад}), м2		400	
5.	Оценка расхождения P и P _{кад} (P - P _{кад}), м2		3	
6.	Предельные минимальный и максимальный размеры земельного участка (P _{мин} и P _{макс}), м2		- -	
7.	Кадастровый номер или иной государственный учетный номер (инвентарный) объекта недвижимости, расположенного на земельном участке		16:16:081001:1155	
8.	Вид (виды) разрешенного использования		садоводство	
8.1.	Дополнительные сведения об использовании земельного участка		-	
9.	Сведения о земельных участках (землях общего пользования, территории общего пользования), посредством которых обеспечивается доступ		Земли общего пользования	
10.	Иные сведения		-	
4. Пояснения к сведениям об уточняемом земельном участке с кадастровым номером 16:16:081001:128 :				
1.	-			

Сведения об уточняемых земельных участках, необходимые для исправления реестровых ошибок в сведениях о местоположении их границ

1. Сведения о характерных точках границ уточняемого земельного участка с кадастровым номером 16:16:081001:127 :

Система координат МСК-16, зона 1

Зона № 1

Обозначение характерных точек границ	Координаты, м				Метод определения координат	Формулы, примененные для расчета средней квадратической погрешности определения координат характерных точек границ (Mt), с подставленными в такие формулы значениями и итоговые (вычисленные) значения Mt, м	Описание закрепления точки
	содержатся в Едином государственном реестре недвижимости		определены в результате выполнения комплексных кадастровых работ				
	X	Y	X	Y			
1	2	3	4	5	6	7	8
1047	491744.05	1319415.36	491744.05	1319415.36	Метод спутниковых геодезических измерений (определений)	$Mt = \sqrt{(m_0^2 + m_1^2)}$	Долговременный межевой знак
1045	-	-	491733.63	1319427.53	Метод спутниковых геодезических измерений (определений)	$Mt = \sqrt{(m_0^2 + m_1^2)}$	Долговременный межевой знак
1046	491733.33	1319427.67	491733.42	1319427.78	Метод спутниковых геодезических измерений (определений)	$Mt = \sqrt{(m_0^2 + m_1^2)}$	Долговременный межевой знак
598	491711.54	1319414.56	491711.65	1319414.62	Метод спутниковых геодезических измерений (определений)	$Mt = \sqrt{(m_0^2 + m_1^2)}$	Долговременный межевой знак
597	491722.48	1319402.26	491722.54	1319402.17	Метод спутниковых геодезических измерений (определений)	$Mt = \sqrt{(m_0^2 + m_1^2)}$	Долговременный межевой знак
1102	491740.05	1319413.24	491733.79	1319409.59	Метод спутниковых геодезических измерений (определений)	$Mt = \sqrt{(m_0^2 + m_1^2)}$	Долговременный межевой знак
1047	491744.05	1319415.36	491744.05	1319415.36	Метод спутниковых геодезических измерений (определений)	$Mt = \sqrt{(m_0^2 + m_1^2)}$	Долговременный межевой знак

2. Сведения о частях границ уточняемого земельного участка с кадастровым номером 16:16:081001:127 :

Обозначение части границ		Горизонтальное проложение (S), м	Описание прохождения части границ	Сведения о согласовании местоположения границ (согласовано/спорное)
от т.	до т.			
1	2	3	4	5
1047	1045	16.02	-	-
1045	1046	0.33	-	-

2. Сведения о частях границ уточняемого земельного участка с кадастровым номером 16:16:081001:127 :				
Обозначение части границ		Горизонтальное проложение (S), м	Описание прохождения части границ	Сведения о согласовании местоположения границ (согласовано/спорное)
от т.	до т.			
1	2	3	4	5
1046	598	25.44	-	-
598	597	16.54	-	-
597	1102	13.48	-	-
1102	1047	11.77	-	-
3. Сведения о характеристиках уточняемого земельного участка с кадастровым номером 16:16:081001:127 :				
№ п/п	Наименование характеристики			Значение характеристики
1	2			3
1.	Адрес земельного участка			-
1.1.	Сведения о местоположении земельного участка (при отсутствии адреса) в структурированном в соответствии с федеральной информационной адресной системой виде			-
1.2.	Дополнительные сведения о местоположении земельного участка			-
2.	Площадь земельного участка ± величина погрешности определения (вычисления) площади (P ± ΔP), м2			405 ± 14
3.	Формула, примененная для расчета предельной допустимой погрешности определения площади земельного участка, с подставленными значениями и итоговые (вычисленные) значения (ΔP), м2			$\Delta P = 3.5 * M_t * \sqrt{P} = 3.5 * 0,2 * \sqrt{405} = 14$
4.	Площадь земельного участка согласно сведениям Единого государственного реестра недвижимости (P _{кад}), м2			405
5.	Оценка расхождения P и P _{кад} (P - P _{кад}), м2			-
6.	Предельные минимальный и максимальный размеры земельного участка (P _{мин} и P _{макс}), м2			- -
7.	Кадастровый номер или иной государственный учетный номер (инвентарный) объекта недвижимости, расположенного на земельном участке			16:16:081001:1168
8.	Вид (виды) разрешенного использования			для ведение садоводства
8.1.	Дополнительные сведения об использовании земельного участка			-
9.	Сведения о земельных участках (землях общего пользования, территории общего пользования), посредством которых обеспечивается доступ			Земли общего пользования
10.	Иные сведения			-
4. Пояснения к сведениям об уточняемом земельном участке с кадастровым номером 16:16:081001:127 :				
1.	-			

Сведения об уточняемых земельных участках, необходимые для исправления реестровых ошибок в сведениях о местоположении их границ

1. Сведения о характерных точках границ уточняемого земельного участка с кадастровым номером 16:16:081001:1674 :

Система координат МСК-16, зона 1

Зона № 1

Обозначение характерных точек границ	Координаты, м				Метод определения координат	Формулы, примененные для расчета средней квадратической погрешности определения координат характерных точек границ (Mt), с подставленными в такие формулы значениями и итоговые (вычисленные) значения Mt, м	Описание закрепления точки
	содержатся в Едином государственном реестре недвижимости		определены в результате выполнения комплексных кадастровых работ				
	X	Y	X	Y			
1	2	3	4	5	6	7	8
598	491711.54	1319414.56	491711.65	1319414.62	Метод спутниковых геодезических измерений (определений)	$Mt = \sqrt{(m_0^2 + m_1^2)}$	Долговременный межевой знак
1103	491733.35	1319427.68	491733.42	1319427.78	Метод спутниковых геодезических измерений (определений)	$Mt = \sqrt{(m_0^2 + m_1^2)}$	Долговременный межевой знак
1104	491722.63	1319440.12	491722.78	1319439.94	Метод спутниковых геодезических измерений (определений)	$Mt = \sqrt{(m_0^2 + m_1^2)}$	Долговременный межевой знак
н475У	-	-	491720.17	1319438.04	Метод спутниковых геодезических измерений (определений)	$Mt = \sqrt{(m_0^2 + m_1^2)}$	Долговременный межевой знак
н476У	-	-	491704.00	1319428.45	Метод спутниковых геодезических измерений (определений)	$Mt = \sqrt{(m_0^2 + m_1^2)}$	Долговременный межевой знак
602	491701.48	1319426.78	491701.71	1319426.71	Метод спутниковых геодезических измерений (определений)	$Mt = \sqrt{(m_0^2 + m_1^2)}$	Долговременный межевой знак
601	491703.45	1319424.17	491703.42	1319423.99	Метод спутниковых геодезических измерений (определений)	$Mt = \sqrt{(m_0^2 + m_1^2)}$	Долговременный межевой знак
600	491705.08	1319422.56	491705.08	1319422.56	Метод спутниковых геодезических измерений (определений)	$Mt = \sqrt{(m_0^2 + m_1^2)}$	Долговременный межевой знак
599	491707.31	1319419.94	-	-	-	0	-
598	491711.54	1319414.56	491711.65	1319414.62	Метод спутниковых геодезических измерений (определений)	$Mt = \sqrt{(m_0^2 + m_1^2)}$	Долговременный межевой знак

2. Сведения о частях границ уточняемого земельного участка с кадастровым номером 16:16:081001:1674 :				
Обозначение части границ		Горизонтальное проложение (S), м	Описание прохождения части границ	Сведения о согласовании местоположения границ (согласовано/спорное)
от т.	до т.			
1	2	3	4	5
598	1103	25.44	-	-
1103	1104	16.16	-	-
1104	н475У	3.23	-	-
н475У	н476У	18.80	-	-
н476У	602	2.88	-	-
602	601	3.21	-	-
601	600	2.19	-	-
600	598	10.31	-	-
3. Сведения о характеристиках уточняемого земельного участка с кадастровым номером 16:16:081001:1674 :				
№ п/п	Наименование характеристики		Значение характеристики	
1	2		3	
1.	Адрес земельного участка		-	
1.1.	Сведения о местоположении земельного участка (при отсутствии адреса) в структурированном в соответствии с федеральной информационной адресной системой виде		-	
1.2.	Дополнительные сведения о местоположении земельного участка		-	
2.	Площадь земельного участка ± величина погрешности определения (вычисления) площади ($P \pm \Delta P$), м ²		397 ± 14	
3.	Формула, примененная для расчета предельной допустимой погрешности определения площади земельного участка, с подставленными значениями и итоговые (вычисленные) значения (ΔP), м ²		$\Delta P = 3.5 * M_t * \sqrt{P} = 3.5 * 0,2 * \sqrt{397} = 14$	
4.	Площадь земельного участка согласно сведениям Единого государственного реестра недвижимости (Ркад), м ²		402	
5.	Оценка расхождения Р и Ркад (Р - Ркад), м ²		5	
6.	Предельные минимальный и максимальный размеры земельного участка (Рмин и Рмакс), м ²		- -	
7.	Кадастровый номер или иной государственный учетный номер (инвентарный) объекта недвижимости, расположенного на земельном участке		-	
8.	Вид (виды) разрешенного использования		Для ведения садоводства	
8.1.	Дополнительные сведения об использовании земельного участка		-	
9.	Сведения о земельных участках (землях общего пользования, территории общего пользования), посредством которых обеспечивается доступ		Земли общего пользования	
10.	Иные сведения		-	
4. Пояснения к сведениям об уточняемом земельном участке с кадастровым номером 16:16:081001:1674 :				
1.	-			

Сведения об уточняемых земельных участках, необходимые для исправления реестровых ошибок в сведениях о местоположении их границ

1. Сведения о характерных точках границ уточняемого земельного участка с кадастровым номером 16:16:081001:1119 :

Система координат МСК-16, зона 1					Зона № 1		
Обозначение характерных точек границ	Координаты, м				Метод определения координат	Формулы, примененные для расчета средней квадратической погрешности определения координат характерных точек границ (Mt), с подставленными в такие формулы значениями и итоговые (вычисленные) значения Mt, м	Описание закрепления точки
	содержатся в Едином государственном реестре недвижимости		определены в результате выполнения комплексных кадастровых работ				
	X	Y	X	Y			
1	2	3	4	5	6	7	8
602	491701.48	1319426.78	491701.71	1319426.71	Метод спутниковых геодезических измерений (определений)	$Mt = \sqrt{(m_0^2 + m_1^2)}$	Долговременный межевой знак
н476У	-	-	491704.00	1319428.45	Метод спутниковых геодезических измерений (определений)	$Mt = \sqrt{(m_0^2 + m_1^2)}$	Долговременный межевой знак
н475У	-	-	491720.17	1319438.04	Метод спутниковых геодезических измерений (определений)	$Mt = \sqrt{(m_0^2 + m_1^2)}$	Долговременный межевой знак
1105	491722.61	1319440.11	491722.78	1319439.94	Метод спутниковых геодезических измерений (определений)	$Mt = \sqrt{(m_0^2 + m_1^2)}$	Долговременный межевой знак
1106	491712.21	1319452.35	491712.21	1319452.35	Метод спутниковых геодезических измерений (определений)	$Mt = \sqrt{(m_0^2 + m_1^2)}$	Долговременный межевой знак
603	491690.87	1319439.00	491690.87	1319439.00	Метод спутниковых геодезических измерений (определений)	$Mt = \sqrt{(m_0^2 + m_1^2)}$	Долговременный межевой знак
602	491701.48	1319426.78	491701.71	1319426.71	Метод спутниковых геодезических измерений (определений)	$Mt = \sqrt{(m_0^2 + m_1^2)}$	Долговременный межевой знак

2. Сведения о частях границ уточняемого земельного участка с кадастровым номером 16:16:081001:1119 :

Обозначение части границ		Горизонтальное проложение (S), м	Описание прохождения части границ	Сведения о согласовании местоположения границ (согласовано/спорное)
от т.	до т.			
1	2	3	4	5
602	н476У	2.88	-	-
н476У	н475У	18.80	-	-

2. Сведения о частях границ уточняемого земельного участка с кадастровым номером 16:16:081001:1119 :				
Обозначение части границ		Горизонтальное проложение (S), м	Описание прохождения части границ	Сведения о согласовании местоположения границ (согласовано/спорное)
от т.	до т.			
1	2	3	4	5
н475У	1105	3.23	-	-
1105	1106	16.30	-	-
1106	603	25.17	-	-
603	602	16.39	-	-
3. Сведения о характеристиках уточняемого земельного участка с кадастровым номером 16:16:081001:1119 :				
№ п/п	Наименование характеристики		Значение характеристики	
1	2		3	
1.	Адрес земельного участка		-	
1.1.	Сведения о местоположении земельного участка (при отсутствии адреса) в структурированном в соответствии с федеральной информационной адресной системой виде		-	
1.2.	Дополнительные сведения о местоположении земельного участка		-	
2.	Площадь земельного участка ± величина погрешности определения (вычисления) площади (P ± ΔP), м2		404 ± 14	
3.	Формула, примененная для расчета предельной допустимой погрешности определения площади земельного участка, с подставленными значениями и итоговые (вычисленные) значения (ΔP), м2		$\Delta P = 3.5 * M_t * \sqrt{P} = 3.5 * 0,2 * \sqrt{404} = 14$	
4.	Площадь земельного участка согласно сведениям Единого государственного реестра недвижимости (Ркад), м2		400	
5.	Оценка расхождения P и Ркад (P - Ркад), м2		4	
6.	Предельные минимальный и максимальный размеры земельного участка (Рмин и Рмакс), м2		-	
7.	Кадастровый номер или иной государственный учетный номер (инвентарный) объекта недвижимости, расположенного на земельном участке		-	
8.	Вид (виды) разрешенного использования		для садоводства	
8.1.	Дополнительные сведения об использовании земельного участка		-	
9.	Сведения о земельных участках (землях общего пользования, территории общего пользования), посредством которых обеспечивается доступ		Земли общего пользования	
10.	Иные сведения		-	
4. Пояснения к сведениям об уточняемом земельном участке с кадастровым номером 16:16:081001:1119 :				
1.	-			

Сведения об уточняемых земельных участках, необходимые для исправления реестровых ошибок в сведениях о местоположении их границ

1. Сведения о характерных точках границ уточняемого земельного участка с кадастровым номером 16:16:081001:1005 :

Система координат МСК-16, зона 1

Зона № 1

Обозначение характерных точек границ	Координаты, м				Метод определения координат	Формулы, примененные для расчета средней квадратической погрешности определения координат характерных точек границ (Mt), с подставленными в такие формулы значениями и итоговые (вычисленные) значения Mt, м	Описание закрепления точки
	содержатся в Едином государственном реестре недвижимости		определены в результате выполнения комплексных кадастровых работ				
	X	Y	X	Y			
1	2	3	4	5	6	7	8
1106	491712.21	1319452.35	491712.21	1319452.35	Метод спутниковых геодезических измерений (определений)	$Mt = \sqrt{(m_0^2 + m_1^2)}$	Долговременный межевой знак
1107	491701.57	1319464.57	491701.73	1319464.67	Метод спутниковых геодезических измерений (определений)	$Mt = \sqrt{(m_0^2 + m_1^2)}$	Долговременный межевой знак
604	491679.96	1319451.46	491679.91	1319451.51	Метод спутниковых геодезических измерений (определений)	$Mt = \sqrt{(m_0^2 + m_1^2)}$	Долговременный межевой знак
603	491690.87	1319439.00	491690.87	1319439.00	Метод спутниковых геодезических измерений (определений)	$Mt = \sqrt{(m_0^2 + m_1^2)}$	Долговременный межевой знак
1106	491712.21	1319452.35	491712.21	1319452.35	Метод спутниковых геодезических измерений (определений)	$Mt = \sqrt{(m_0^2 + m_1^2)}$	Долговременный межевой знак

2. Сведения о частях границ уточняемого земельного участка с кадастровым номером 16:16:081001:1005 :

Обозначение части границ		Горизонтальное проложение (S), м	Описание прохождения части границ	Сведения о согласовании местоположения границ (согласовано/спорное)
от т.	до т.			
1	2	3	4	5
1106	1107	16.17	-	-
1107	604	25.48	-	-
604	603	16.63	-	-
603	1106	25.17	-	-

3. Сведения о характеристиках уточняемого земельного участка с кадастровым номером 16:16:081001:1005 :		
№ п/п	Наименование характеристики	Значение характеристики
1	2	3
1.	Адрес земельного участка	-
1.1.	Сведения о местоположении земельного участка (при отсутствии адреса) в структурированном в соответствии с федеральной информационной адресной системой виде	-
1.2.	Дополнительные сведения о местоположении земельного участка	-
2.	Площадь земельного участка ± величина погрешности определения (вычисления) площади ($P \pm \Delta P$), м ²	410 ± 14
3.	Формула, примененная для расчета предельной допустимой погрешности определения площади земельного участка, с подставленными значениями и итоговые (вычисленные) значения (ΔP), м ²	$\Delta P = 3.5 * M_t * \sqrt{P} = 3.5 * 0,2 * \sqrt{410} = 14$
4.	Площадь земельного участка согласно сведениям Единого государственного реестра недвижимости ($P_{\text{кад}}$), м ²	408
5.	Оценка расхождения P и $P_{\text{кад}}$ ($P - P_{\text{кад}}$), м ²	2
6.	Предельные минимальный и максимальный размеры земельного участка ($P_{\text{мин}}$ и $P_{\text{макс}}$), м ²	- -
7.	Кадастровый номер или иной государственный учетный номер (инвентарный) объекта недвижимости, расположенного на земельном участке	16:16:081001:1269
8.	Вид (виды) разрешенного использования	Садоводство
8.1.	Дополнительные сведения об использовании земельного участка	-
9.	Сведения о земельных участках (землях общего пользования, территории общего пользования), посредством которых обеспечивается доступ	Земли общего пользования
10.	Иные сведения	-
4. Пояснения к сведениям об уточняемом земельном участке с кадастровым номером 16:16:081001:1005 :		
1.	-	

Сведения об уточняемых земельных участках, необходимые для исправления реестровых ошибок в сведениях о местоположении их границ

1. Сведения о характерных точках границ уточняемого земельного участка с кадастровым номером 16:16:081001:123 :

Система координат МСК-16, зона 1					Зона № 1		
Обозначение характерных точек границ	Координаты, м				Метод определения координат	Формулы, примененные для расчета средней квадратической погрешности определения координат характерных точек границ (Mt), с подставленными в такие формулы значениями и итоговые (вычисленные) значения Mt, м	Описание закрепления точки
	содержатся в Едином государственном реестре недвижимости		определены в результате выполнения комплексных кадастровых работ				
	X	Y	X	Y			
1	2	3	4	5	6	7	8
604	491679.96	1319451.46	491679.91	1319451.51	Метод спутниковых геодезических измерений (определений)	$Mt = \sqrt{(m_0^2 + m_1^2)}$	Долговременный межевой знак
1107	491701.57	1319464.57	491701.73	1319464.67	Метод спутниковых геодезических измерений (определений)	$Mt = \sqrt{(m_0^2 + m_1^2)}$	Долговременный межевой знак
606	491691.12	1319477.04	491691.05	1319477.12	Метод спутниковых геодезических измерений (определений)	$Mt = \sqrt{(m_0^2 + m_1^2)}$	Долговременный межевой знак
1108	491669.80	1319463.83	491669.35	1319463.79	Метод спутниковых геодезических измерений (определений)	$Mt = \sqrt{(m_0^2 + m_1^2)}$	Долговременный межевой знак
604	491679.96	1319451.46	491679.91	1319451.51	Метод спутниковых геодезических измерений (определений)	$Mt = \sqrt{(m_0^2 + m_1^2)}$	Долговременный межевой знак

2. Сведения о частях границ уточняемого земельного участка с кадастровым номером 16:16:081001:123 :

Обозначение части границ		Горизонтальное проложение (S), м	Описание прохождения части границ	Сведения о согласовании местоположения границ (согласовано/спорное)
от т.	до т.			
1	2	3	4	5
604	1107	25.48	-	-
1107	606	16.40	-	-
606	1108	25.47	-	-
1108	604	16.20	-	-

3. Сведения о характеристиках уточняемого земельного участка с кадастровым номером 16:16:081001:123 :		
№ п/п	Наименование характеристики	Значение характеристики
1	2	3
1.	Адрес земельного участка	-
1.1.	Сведения о местоположении земельного участка (при отсутствии адреса) в структурированном в соответствии с федеральной информационной адресной системой виде	-
1.2.	Дополнительные сведения о местоположении земельного участка	-
2.	Площадь земельного участка ± величина погрешности определения (вычисления) площади ($P \pm \Delta P$), м ²	410 ± 14
3.	Формула, примененная для расчета предельной допустимой погрешности определения площади земельного участка, с подставленными значениями и итоговые (вычисленные) значения (ΔP), м ²	$\Delta P = 3.5 * M_t * \sqrt{P} = 3.5 * 0,2 * \sqrt{410} = 14$
4.	Площадь земельного участка согласно сведениям Единого государственного реестра недвижимости ($P_{\text{кад}}$), м ²	402
5.	Оценка расхождения P и $P_{\text{кад}}$ ($P - P_{\text{кад}}$), м ²	8
6.	Предельные минимальный и максимальный размеры земельного участка ($P_{\text{мин}}$ и $P_{\text{макс}}$), м ²	- -
7.	Кадастровый номер или иной государственный учетный номер (инвентарный) объекта недвижимости, расположенного на земельном участке	16:16:081001:1369
8.	Вид (виды) разрешенного использования	для садоводства
8.1.	Дополнительные сведения об использовании земельного участка	-
9.	Сведения о земельных участках (землях общего пользования, территории общего пользования), посредством которых обеспечивается доступ	Земли общего пользования
10.	Иные сведения	-
4. Пояснения к сведениям об уточняемом земельном участке с кадастровым номером 16:16:081001:123 :		
1.	-	

Сведения об уточняемых земельных участках, необходимые для исправления реестровых ошибок в сведениях о местоположении их границ

1. Сведения о характерных точках границ уточняемого земельного участка с кадастровым номером 16:16:081001:1093 :

Система координат МСК-16, зона 1					Зона № 1		
Обозначение характерных точек границ	Координаты, м				Метод определения координат	Формулы, примененные для расчета средней квадратической погрешности определения координат характерных точек границ (Mt), с подставленными в такие формулы значениями и итоговые (вычисленные) значения Mt, м	Описание закрепления точки
	содержатся в Едином государственном реестре недвижимости		определены в результате выполнения комплексных кадастровых работ				
	X	Y	X	Y			
1	2	3	4	5	6	7	8
893	491664.79	1319468.13	491664.79	1319468.13	Метод спутниковых геодезических измерений (определений)	$Mt = \sqrt{(m_0^2 + m_1^2)}$	Долговременный межевой знак
892	491686.81	1319481.54	491686.97	1319481.48	Метод спутниковых геодезических измерений (определений)	$Mt = \sqrt{(m_0^2 + m_1^2)}$	Долговременный межевой знак
1109	491676.21	1319493.79	491676.21	1319493.92	Метод спутниковых геодезических измерений (определений)	$Mt = \sqrt{(m_0^2 + m_1^2)}$	Долговременный межевой знак
894	491654.55	1319480.19	491654.29	1319480.21	Метод спутниковых геодезических измерений (определений)	$Mt = \sqrt{(m_0^2 + m_1^2)}$	Долговременный межевой знак
893	491664.79	1319468.13	491664.79	1319468.13	Метод спутниковых геодезических измерений (определений)	$Mt = \sqrt{(m_0^2 + m_1^2)}$	Долговременный межевой знак

2. Сведения о частях границ уточняемого земельного участка с кадастровым номером 16:16:081001:1093 :

Обозначение части границ		Горизонтальное проложение (S), м	Описание прохождения части границ	Сведения о согласовании местоположения границ (согласовано/спорное)
от т.	до т.			
1	2	3	4	5
893	892	25.89	-	-
892	1109	16.45	-	-
1109	894	25.85	-	-
894	893	16.01	-	-

3. Сведения о характеристиках уточняемого земельного участка с кадастровым номером 16:16:081001:1093 :		
№ п/п	Наименование характеристики	Значение характеристики
1	2	3
1.	Адрес земельного участка	-
1.1.	Сведения о местоположении земельного участка (при отсутствии адреса) в структурированном в соответствии с федеральной информационной адресной системой виде	-
1.2.	Дополнительные сведения о местоположении земельного участка	-
2.	Площадь земельного участка ± величина погрешности определения (вычисления) площади ($P \pm \Delta P$), м ²	414 ± 14
3.	Формула, примененная для расчета предельной допустимой погрешности определения площади земельного участка, с подставленными значениями и итоговые (вычисленные) значения (ΔP), м ²	$\Delta P = 3.5 * M_t * \sqrt{P} = 3.5 * 0,2 * \sqrt{414} = 14$
4.	Площадь земельного участка согласно сведениям Единого государственного реестра недвижимости ($P_{\text{кад}}$), м ²	406
5.	Оценка расхождения P и $P_{\text{кад}}$ ($P - P_{\text{кад}}$), м ²	8
6.	Предельные минимальный и максимальный размеры земельного участка ($P_{\text{мин}}$ и $P_{\text{макс}}$), м ²	- -
7.	Кадастровый номер или иной государственный учетный номер (инвентарный) объекта недвижимости, расположенного на земельном участке	16:16:081001:1202
8.	Вид (виды) разрешенного использования	садоводство
8.1.	Дополнительные сведения об использовании земельного участка	-
9.	Сведения о земельных участках (землях общего пользования, территории общего пользования), посредством которых обеспечивается доступ	Земли общего пользования
10.	Иные сведения	-
4. Пояснения к сведениям об уточняемом земельном участке с кадастровым номером 16:16:081001:1093 :		
1.	-	

Сведения об уточняемых земельных участках, необходимые для исправления реестровых ошибок в сведениях о местоположении их границ

1. Сведения о характерных точках границ уточняемого земельного участка с кадастровым номером 16:16:081001:1236 :

Система координат МСК-16, зона 1

Зона № 1

Обозначение характерных точек границ	Координаты, м				Метод определения координат	Формулы, примененные для расчета средней квадратической погрешности определения координат характерных точек границ (Mt), с подставленными в такие формулы значениями и итоговые (вычисленные) значения Mt, м	Описание закрепления точки
	содержатся в Едином государственном реестре недвижимости		определены в результате выполнения комплексных кадастровых работ				
	X	Y	X	Y			
1	2	3	4	5	6	7	8
1109	491676.21	1319493.79	491676.21	1319493.92	Метод спутниковых геодезических измерений (определений)	$Mt = \sqrt{(m_0^2 + m_1^2)}$	Долговременный межевой знак
1110	491665.43	1319504.61	491666.11	1319506.27	Метод спутниковых геодезических измерений (определений)	$Mt = \sqrt{(m_0^2 + m_1^2)}$	Долговременный межевой знак
н485У	-	-	491663.34	1319504.29	Метод спутниковых геодезических измерений (определений)	$Mt = \sqrt{(m_0^2 + m_1^2)}$	Долговременный межевой знак
н486У	-	-	491661.30	1319503.17	Метод спутниковых геодезических измерений (определений)	$Mt = \sqrt{(m_0^2 + m_1^2)}$	Долговременный межевой знак
895	491646.43	1319492.38	491644.92	1319492.50	Метод спутниковых геодезических измерений (определений)	$Mt = \sqrt{(m_0^2 + m_1^2)}$	Долговременный межевой знак
894	491654.55	1319480.19	491654.29	1319480.21	Метод спутниковых геодезических измерений (определений)	$Mt = \sqrt{(m_0^2 + m_1^2)}$	Долговременный межевой знак
1109	491676.21	1319493.79	491676.21	1319493.92	Метод спутниковых геодезических измерений (определений)	$Mt = \sqrt{(m_0^2 + m_1^2)}$	Долговременный межевой знак

2. Сведения о частях границ уточняемого земельного участка с кадастровым номером 16:16:081001:1236 :

Обозначение части границ		Горизонтальное проложение (S), м	Описание прохождения части границ	Сведения о согласовании местоположения границ (согласовано/спорное)
от т.	до т.			
1	2	3	4	5
1109	1110	15.95	-	-
1110	н485У	3.40	-	-

2. Сведения о частях границ уточняемого земельного участка с кадастровым номером 16:16:081001:1236 :				
Обозначение части границ		Горизонтальное проложение (S), м	Описание прохождения части границ	Сведения о согласовании местоположения границ (согласовано/спорное)
от т.	до т.			
1	2	3	4	5
н485У	н486У	2.33	-	-
н486У	895	19.55	-	-
895	894	15.45	-	-
894	1109	25.85	-	-
3. Сведения о характеристиках уточняемого земельного участка с кадастровым номером 16:16:081001:1236 :				
№ п/п	Наименование характеристики		Значение характеристики	
1	2		3	
1.	Адрес земельного участка		-	
1.1.	Сведения о местоположении земельного участка (при отсутствии адреса) в структурированном в соответствии с федеральной информационной адресной системой виде		-	
1.2.	Дополнительные сведения о местоположении земельного участка		-	
2.	Площадь земельного участка ± величина погрешности определения (вычисления) площади (P ± ΔP), м2		399 ± 14	
3.	Формула, примененная для расчета предельной допустимой погрешности определения площади земельного участка, с подставленными значениями и итоговые (вычисленные) значения (ΔP), м2		$\Delta P = 3.5 * M_t * \sqrt{P} = 3.5 * 0,2 * \sqrt{399} = 14$	
4.	Площадь земельного участка согласно сведениям Единого государственного реестра недвижимости (Ркад), м2		372	
5.	Оценка расхождения P и Ркад (P - Ркад), м2		27	
6.	Предельные минимальный и максимальный размеры земельного участка (Рмин и Рмакс), м2		-	
7.	Кадастровый номер или иной государственный учетный номер (инвентарный) объекта недвижимости, расположенного на земельном участке		-	
8.	Вид (виды) разрешенного использования		Для садоводства	
8.1.	Дополнительные сведения об использовании земельного участка		-	
9.	Сведения о земельных участках (землях общего пользования, территории общего пользования), посредством которых обеспечивается доступ		Земли общего пользования	
10.	Иные сведения		-	
4. Пояснения к сведениям об уточняемом земельном участке с кадастровым номером 16:16:081001:1236 :				
1.	-			

Сведения об уточняемых земельных участках, необходимые для исправления реестровых ошибок в сведениях о местоположении их границ

1. Сведения о характерных точках границ уточняемого земельного участка с кадастровым номером 16:16:081001:120 :

Система координат МСК-16, зона 1

Зона № 1

Обозначение характерных точек границ	Координаты, м				Метод определения координат	Формулы, примененные для расчета средней квадратической погрешности определения координат характерных точек границ (Mt), с подставленными в такие формулы значениями и итоговые (вычисленные) значения Mt, м	Описание закрепления точки
	содержатся в Едином государственном реестре недвижимости		определены в результате выполнения комплексных кадастровых работ				
	X	Y	X	Y			
1	2	3	4	5	6	7	8
897	491644.87	1319492.50	491644.92	1319492.50	Метод спутниковых геодезических измерений (определений)	$Mt = \sqrt{(m_0^2 + m_1^2)}$	Долговременный межевой знак
н486У	-	-	491661.30	1319503.17	Метод спутниковых геодезических измерений (определений)	$Mt = \sqrt{(m_0^2 + m_1^2)}$	Долговременный межевой знак
н485У	-	-	491663.34	1319504.29	Метод спутниковых геодезических измерений (определений)	$Mt = \sqrt{(m_0^2 + m_1^2)}$	Долговременный межевой знак
1111	491663.24	1319504.13	-	-	-	0.2	-
1112	491665.68	1319505.96	491666.11	1319506.27	Метод спутниковых геодезических измерений (определений)	$Mt = \sqrt{(m_0^2 + m_1^2)}$	Долговременный межевой знак
1113	491657.94	1319515.51	-	-	-	0.2	-
883	491655.00	1319519.86	491655.02	1319519.84	Метод спутниковых геодезических измерений (определений)	$Mt = \sqrt{(m_0^2 + m_1^2)}$	Долговременный межевой знак
882	491634.44	1319505.77	491634.44	1319505.77	Метод спутниковых геодезических измерений (определений)	$Mt = \sqrt{(m_0^2 + m_1^2)}$	Долговременный межевой знак
898	491640.08	1319498.63	-	-	-	0.2	-
897	491644.87	1319492.50	491644.92	1319492.50	Метод спутниковых геодезических измерений (определений)	$Mt = \sqrt{(m_0^2 + m_1^2)}$	Долговременный межевой знак

2. Сведения о частях границ уточняемого земельного участка с кадастровым номером 16:16:081001:120 :				
Обозначение части границ		Горизонтальное проложение (S), м	Описание прохождения части границ	Сведения о согласовании местоположения границ (согласовано/спорное)
от т.	до т.			
1	2	3	4	5
897	н486У	19.55	-	-
н486У	н485У	2.33	-	-
н485У	1112	3.40	-	-
1112	883	17.53	-	-
883	882	24.93	-	-
882	897	16.91	-	-
3. Сведения о характеристиках уточняемого земельного участка с кадастровым номером 16:16:081001:120 :				
№ п/п	Наименование характеристики		Значение характеристики	
1	2		3	
1.	Адрес земельного участка		-	
1.1.	Сведения о местоположении земельного участка (при отсутствии адреса) в структурированном в соответствии с федеральной информационной адресной системой виде		-	
1.2.	Дополнительные сведения о местоположении земельного участка		-	
2.	Площадь земельного участка ± величина погрешности определения (вычисления) площади (P ± ΔP), м ²		431 ± 15	
3.	Формула, примененная для расчета предельной допустимой погрешности определения площади земельного участка, с подставленными значениями и итоговые (вычисленные) значения (ΔP), м ²		$\Delta P = 3.5 * M_t * \sqrt{P} = 3.5 * 0,2 * \sqrt{431} = 15$	
4.	Площадь земельного участка согласно сведениям Единого государственного реестра недвижимости (P _{кад}), м ²		426	
5.	Оценка расхождения P и P _{кад} (P - P _{кад}), м ²		5	
6.	Предельные минимальный и максимальный размеры земельного участка (P _{мин} и P _{макс}), м ²		- -	
7.	Кадастровый номер или иной государственный учетный номер (инвентарный) объекта недвижимости, расположенного на земельном участке		-	
8.	Вид (виды) разрешенного использования		Садоводство	
8.1.	Дополнительные сведения об использовании земельного участка		-	
9.	Сведения о земельных участках (землях общего пользования, территории общего пользования), посредством которых обеспечивается доступ		Земли общего пользования	
10.	Иные сведения		-	
4. Пояснения к сведениям об уточняемом земельном участке с кадастровым номером 16:16:081001:120 :				
1.	-			

Сведения об уточняемых земельных участках, необходимые для исправления реестровых ошибок в сведениях о местоположении их границ

1. Сведения о характерных точках границ уточняемого земельного участка с кадастровым номером 16:16:081001:1340 :

Система координат МСК-16, зона 1					Зона № 1		
Обозначение характерных точек границ	Координаты, м				Метод определения координат	Формулы, примененные для расчета средней квадратической погрешности определения координат характерных точек границ (Mt), с подставленными в такие формулы значениями и итоговые (вычисленные) значения Mt, м	Описание закрепления точки
	содержатся в Едином государственном реестре недвижимости		определены в результате выполнения комплексных кадастровых работ				
	X	Y	X	Y			
1	2	3	4	5	6	7	8
932	491660.56	1319465.51	491660.56	1319465.51	Метод спутниковых геодезических измерений (определений)	$Mt = \sqrt{(m_0^2 + m_1^2)}$	Долговременный межевой знак
931	491650.48	1319477.99	491650.48	1319477.99	Метод спутниковых геодезических измерений (определений)	$Mt = \sqrt{(m_0^2 + m_1^2)}$	Долговременный межевой знак
1114	491629.12	1319464.91	491628.89	1319464.77	Метод спутниковых геодезических измерений (определений)	$Mt = \sqrt{(m_0^2 + m_1^2)}$	Долговременный межевой знак
933	491639.38	1319452.34	491639.38	1319452.34	Метод спутниковых геодезических измерений (определений)	$Mt = \sqrt{(m_0^2 + m_1^2)}$	Долговременный межевой знак
932	491660.56	1319465.51	491660.56	1319465.51	Метод спутниковых геодезических измерений (определений)	$Mt = \sqrt{(m_0^2 + m_1^2)}$	Долговременный межевой знак

2. Сведения о частях границ уточняемого земельного участка с кадастровым номером 16:16:081001:1340 :

Обозначение части границ		Горизонтальное проложение (S), м	Описание прохождения части границ	Сведения о согласовании местоположения границ (согласовано/спорное)
от т.	до т.			
1	2	3	4	5
932	931	16.04	-	-
931	1114	25.32	-	-
1114	933	16.26	-	-
933	932	24.94	-	-

3. Сведения о характеристиках уточняемого земельного участка с кадастровым номером 16:16:081001:1340 :		
№ п/п	Наименование характеристики	Значение характеристики
1	2	3
1.	Адрес земельного участка	-
1.1.	Сведения о местоположении земельного участка (при отсутствии адреса) в структурированном в соответствии с федеральной информационной адресной системой виде	-
1.2.	Дополнительные сведения о местоположении земельного участка	-
2.	Площадь земельного участка ± величина погрешности определения (вычисления) площади ($P \pm \Delta P$), м ²	402 ± 14
3.	Формула, примененная для расчета предельной допустимой погрешности определения площади земельного участка, с подставленными значениями и итоговые (вычисленные) значения (ΔP), м ²	$\Delta P = 3.5 * M_t * \sqrt{P} = 3.5 * 0,2 * \sqrt{402} = 14$
4.	Площадь земельного участка согласно сведениям Единого государственного реестра недвижимости ($P_{\text{кад}}$), м ²	400
5.	Оценка расхождения P и $P_{\text{кад}}$ ($P - P_{\text{кад}}$), м ²	2
6.	Предельные минимальный и максимальный размеры земельного участка ($P_{\text{мин}}$ и $P_{\text{макс}}$), м ²	- -
7.	Кадастровый номер или иной государственный учетный номер (инвентарный) объекта недвижимости, расположенного на земельном участке	-
8.	Вид (виды) разрешенного использования	Для ведения садоводства
8.1.	Дополнительные сведения об использовании земельного участка	-
9.	Сведения о земельных участках (землях общего пользования, территории общего пользования), посредством которых обеспечивается доступ	Земли общего пользования
10.	Иные сведения	-
4. Пояснения к сведениям об уточняемом земельном участке с кадастровым номером 16:16:081001:1340 :		
1.	-	

Сведения об уточняемых земельных участках, необходимые для исправления реестровых ошибок в сведениях о местоположении их границ

1. Сведения о характерных точках границ уточняемого земельного участка с кадастровым номером 16:16:081001:1079 :

Система координат МСК-16, зона 1					Зона № 1		
Обозначение характерных точек границ	Координаты, м				Метод определения координат	Формулы, примененные для расчета средней квадратической погрешности определения координат характерных точек границ (Mt), с подставленными в такие формулы значениями и итоговые (вычисленные) значения Mt, м	Описание закрепления точки
	содержатся в Едином государственном реестре недвижимости		определены в результате выполнения комплексных кадастровых работ				
	X	Y	X	Y			
1	2	3	4	5	6	7	8
572	491674.76	1319448.75	491674.77	1319448.64	Метод спутниковых геодезических измерений (определений)	$Mt = \sqrt{(m_0^2 + m_1^2)}$	Долговременный межевой знак
571	491664.05	1319461.51	491663.92	1319461.50	Метод спутниковых геодезических измерений (определений)	$Mt = \sqrt{(m_0^2 + m_1^2)}$	Долговременный межевой знак
570	491642.55	1319448.04	491642.55	1319448.04	Метод спутниковых геодезических измерений (определений)	$Mt = \sqrt{(m_0^2 + m_1^2)}$	Долговременный межевой знак
1115	491653.06	1319435.61	491653.12	1319435.64	Метод спутниковых геодезических измерений (определений)	$Mt = \sqrt{(m_0^2 + m_1^2)}$	Долговременный межевой знак
572	491674.76	1319448.75	491674.77	1319448.64	Метод спутниковых геодезических измерений (определений)	$Mt = \sqrt{(m_0^2 + m_1^2)}$	Долговременный межевой знак

2. Сведения о частях границ уточняемого земельного участка с кадастровым номером 16:16:081001:1079 :

Обозначение части границ		Горизонтальное проложение (S), м	Описание прохождения части границ	Сведения о согласовании местоположения границ (согласовано/спорное)
от т.	до т.			
1	2	3	4	5
572	571	16.83	-	-
571	570	25.26	-	-
570	1115	16.29	-	-
1115	572	25.25	-	-

3. Сведения о характеристиках уточняемого земельного участка с кадастровым номером 16:16:081001:1079 :		
№ п/п	Наименование характеристики	Значение характеристики
1	2	3
1.	Адрес земельного участка	-
1.1.	Сведения о местоположении земельного участка (при отсутствии адреса) в структурированном в соответствии с федеральной информационной адресной системой виде	-
1.2.	Дополнительные сведения о местоположении земельного участка	-
2.	Площадь земельного участка ± величина погрешности определения (вычисления) площади ($P \pm \Delta P$), м ²	413 ± 14
3.	Формула, примененная для расчета предельной допустимой погрешности определения площади земельного участка, с подставленными значениями и итоговые (вычисленные) значения (ΔP), м ²	$\Delta P = 3.5 * M_t * \sqrt{P} = 3.5 * 0,2 * \sqrt{413} = 14$
4.	Площадь земельного участка согласно сведениям Единого государственного реестра недвижимости ($P_{\text{кад}}$), м ²	413
5.	Оценка расхождения P и $P_{\text{кад}}$ ($P - P_{\text{кад}}$), м ²	-
6.	Предельные минимальный и максимальный размеры земельного участка ($P_{\text{мин}}$ и $P_{\text{макс}}$), м ²	- -
7.	Кадастровый номер или иной государственный учетный номер (инвентарный) объекта недвижимости, расположенного на земельном участке	-
8.	Вид (виды) разрешенного использования	Садоводство
8.1.	Дополнительные сведения об использовании земельного участка	-
9.	Сведения о земельных участках (землях общего пользования, территории общего пользования), посредством которых обеспечивается доступ	Земли общего пользования
10.	Иные сведения	-
4. Пояснения к сведениям об уточняемом земельном участке с кадастровым номером 16:16:081001:1079 :		
1.	-	

Сведения об уточняемых земельных участках, необходимые для исправления реестровых ошибок в сведениях о местоположении их границ

1. Сведения о характерных точках границ уточняемого земельного участка с кадастровым номером 16:16:081001:1069 :

Система координат МСК-16, зона 1					Зона № 1		
Обозначение характерных точек границ	Координаты, м				Метод определения координат	Формулы, примененные для расчета средней квадратической погрешности определения координат характерных точек границ (Mt), с подставленными в такие формулы значениями и итоговые (вычисленные) значения Mt, м	Описание закрепления точки
	содержатся в Едином государственном реестре недвижимости		определены в результате выполнения комплексных кадастровых работ				
	X	Y	X	Y			
1	2	3	4	5	6	7	8
573	491685.89	1319435.77	491685.57	1319436.14	Метод спутниковых геодезических измерений (определений)	$Mt = \sqrt{(m_0^2 + m_1^2)}$	Долговременный межевой знак
572	491674.76	1319448.75	491674.77	1319448.64	Метод спутниковых геодезических измерений (определений)	$Mt = \sqrt{(m_0^2 + m_1^2)}$	Долговременный межевой знак
1115	491653.06	1319435.61	491653.12	1319435.64	Метод спутниковых геодезических измерений (определений)	$Mt = \sqrt{(m_0^2 + m_1^2)}$	Долговременный межевой знак
н505У	-	-	491657.74	1319429.58	Метод спутниковых геодезических измерений (определений)	$Mt = \sqrt{(m_0^2 + m_1^2)}$	Долговременный межевой знак
1116	491664.04	1319423.23	491664.01	1319423.07	Метод спутниковых геодезических измерений (определений)	$Mt = \sqrt{(m_0^2 + m_1^2)}$	Долговременный межевой знак
573	491685.89	1319435.77	491685.57	1319436.14	Метод спутниковых геодезических измерений (определений)	$Mt = \sqrt{(m_0^2 + m_1^2)}$	Долговременный межевой знак

2. Сведения о частях границ уточняемого земельного участка с кадастровым номером 16:16:081001:1069 :

Обозначение части границ		Горизонтальное проложение (S), м	Описание прохождения части границ	Сведения о согласовании местоположения границ (согласовано/спорное)
от т.	до т.			
1	2	3	4	5
573	572	16.52	-	-
572	1115	25.25	-	-
1115	н505У	7.62	-	-
н505У	1116	9.04	-	-
1116	573	25.21	-	-

3. Сведения о характеристиках уточняемого земельного участка с кадастровым номером 16:16:081001:1069 :		
№ п/п	Наименование характеристики	Значение характеристики
1	2	3
1.	Адрес земельного участка	-
1.1.	Сведения о местоположении земельного участка (при отсутствии адреса) в структурированном в соответствии с федеральной информационной адресной системой виде	-
1.2.	Дополнительные сведения о местоположении земельного участка	-
2.	Площадь земельного участка ± величина погрешности определения (вычисления) площади ($P \pm \Delta P$), м ²	416 ± 14
3.	Формула, примененная для расчета предельной допустимой погрешности определения площади земельного участка, с подставленными значениями и итоговые (вычисленные) значения (ΔP), м ²	$\Delta P = 3.5 * M_t * \sqrt{P} = 3.5 * 0,2 * \sqrt{416} = 14$
4.	Площадь земельного участка согласно сведениям Единого государственного реестра недвижимости ($P_{\text{кад}}$), м ²	418
5.	Оценка расхождения P и $P_{\text{кад}}$ ($P - P_{\text{кад}}$), м ²	2
6.	Предельные минимальный и максимальный размеры земельного участка ($P_{\text{мин}}$ и $P_{\text{макс}}$), м ²	- -
7.	Кадастровый номер или иной государственный учетный номер (инвентарный) объекта недвижимости, расположенного на земельном участке	16:16:081001:1345 16:16:081001:1346
8.	Вид (виды) разрешенного использования	для садоводства
8.1.	Дополнительные сведения об использовании земельного участка	-
9.	Сведения о земельных участках (землях общего пользования, территории общего пользования), посредством которых обеспечивается доступ	Земли общего пользования
10.	Иные сведения	-
4. Пояснения к сведениям об уточняемом земельном участке с кадастровым номером 16:16:081001:1069 :		
1.	-	

Сведения об уточняемых земельных участках, необходимые для исправления реестровых ошибок в сведениях о местоположении их границ

1. Сведения о характерных точках границ уточняемого земельного участка с кадастровым номером 16:16:081001:1224 :

Система координат МСК-16, зона 1					Зона № 1		
Обозначение характерных точек границ	Координаты, м				Метод определения координат	Формулы, примененные для расчета средней квадратической погрешности определения координат характерных точек границ (Mt), с подставленными в такие формулы значениями и итоговые (вычисленные) значения Mt, м	Описание закрепления точки
	содержатся в Едином государственном реестре недвижимости		определены в результате выполнения комплексных кадастровых работ				
	X	Y	X	Y			
1	2	3	4	5	6	7	8
1117	491706.89	1319374.19	491706.69	1319374.06	Метод спутниковых геодезических измерений (определений)	$Mt = \sqrt{(m_0^2 + m_1^2)}$	Долговременный межевой знак
577	491728.19	1319387.01	491728.15	1319387.06	Метод спутниковых геодезических измерений (определений)	$Mt = \sqrt{(m_0^2 + m_1^2)}$	Долговременный межевой знак
576	491717.68	1319399.72	491717.64	1319399.69	Метод спутниковых геодезических измерений (определений)	$Mt = \sqrt{(m_0^2 + m_1^2)}$	Долговременный межевой знак
1118	491696.97	1319386.82	491696.43	1319386.75	Метод спутниковых геодезических измерений (определений)	$Mt = \sqrt{(m_0^2 + m_1^2)}$	Долговременный межевой знак
1117	491706.89	1319374.19	491706.69	1319374.06	Метод спутниковых геодезических измерений (определений)	$Mt = \sqrt{(m_0^2 + m_1^2)}$	Долговременный межевой знак

2. Сведения о частях границ уточняемого земельного участка с кадастровым номером 16:16:081001:1224 :

Обозначение части границ		Горизонтальное проложение (S), м	Описание прохождения части границ	Сведения о согласовании местоположения границ (согласовано/спорное)
от т.	до т.			
1	2	3	4	5
1117	577	25.09	-	-
577	576	16.43	-	-
576	1118	24.85	-	-
1118	1117	16.32	-	-

3. Сведения о характеристиках уточняемого земельного участка с кадастровым номером 16:16:081001:1224 :		
№ п/п	Наименование характеристики	Значение характеристики
1	2	3
1.	Адрес земельного участка	-
1.1.	Сведения о местоположении земельного участка (при отсутствии адреса) в структурированном в соответствии с федеральной информационной адресной системой виде	-
1.2.	Дополнительные сведения о местоположении земельного участка	-
2.	Площадь земельного участка ± величина погрешности определения (вычисления) площади ($P \pm \Delta P$), м ²	405 ± 14
3.	Формула, примененная для расчета предельной допустимой погрешности определения площади земельного участка, с подставленными значениями и итоговые (вычисленные) значения (ΔP), м ²	$\Delta P = 3.5 * M_t * \sqrt{P} = 3.5 * 0,2 * \sqrt{405} = 14$
4.	Площадь земельного участка согласно сведениям Единого государственного реестра недвижимости ($P_{\text{кад}}$), м ²	397
5.	Оценка расхождения P и $P_{\text{кад}}$ ($P - P_{\text{кад}}$), м ²	8
6.	Предельные минимальный и максимальный размеры земельного участка ($P_{\text{мин}}$ и $P_{\text{макс}}$), м ²	- -
7.	Кадастровый номер или иной государственный учетный номер (инвентарный) объекта недвижимости, расположенного на земельном участке	-
8.	Вид (виды) разрешенного использования	для садоводства
8.1.	Дополнительные сведения об использовании земельного участка	-
9.	Сведения о земельных участках (землях общего пользования, территории общего пользования), посредством которых обеспечивается доступ	Земли общего пользования
10.	Иные сведения	-
4. Пояснения к сведениям об уточняемом земельном участке с кадастровым номером 16:16:081001:1224 :		
1.	-	

Сведения об уточняемых земельных участках, необходимые для исправления реестровых ошибок в сведениях о местоположении их границ

1. Сведения о характерных точках границ уточняемого земельного участка с кадастровым номером 16:16:081001:1218 :

Система координат МСК-16, зона 1					Зона № 1		
Обозначение характерных точек границ	Координаты, м				Метод определения координат	Формулы, примененные для расчета средней квадратической погрешности определения координат характерных точек границ (Mt), с подставленными в такие формулы значениями и итоговые (вычисленные) значения Mt, м	Описание закрепления точки
	содержатся в Едином государственном реестре недвижимости		определены в результате выполнения комплексных кадастровых работ				
	X	Y	X	Y			
1	2	3	4	5	6	7	8
580	491748.45	1319363.43	491748.50	1319363.23	Метод спутниковых геодезических измерений (определений)	$Mt = \sqrt{(m_0^2 + m_1^2)}$	Долговременный межевой знак
579	491737.91	1319375.20	491737.98	1319375.06	Метод спутниковых геодезических измерений (определений)	$Mt = \sqrt{(m_0^2 + m_1^2)}$	Долговременный межевой знак
1119	491730.23	1319370.25	491725.73	1319367.04	Метод спутниковых геодезических измерений (определений)	$Mt = \sqrt{(m_0^2 + m_1^2)}$	Долговременный межевой знак
1120	491716.96	1319361.91	491717.08	1319361.76	Метод спутниковых геодезических измерений (определений)	$Mt = \sqrt{(m_0^2 + m_1^2)}$	Долговременный межевой знак
1121	491727.52	1319349.27	491727.40	1319348.97	Метод спутниковых геодезических измерений (определений)	$Mt = \sqrt{(m_0^2 + m_1^2)}$	Долговременный межевой знак
580	491748.45	1319363.43	491748.50	1319363.23	Метод спутниковых геодезических измерений (определений)	$Mt = \sqrt{(m_0^2 + m_1^2)}$	Долговременный межевой знак

2. Сведения о частях границ уточняемого земельного участка с кадастровым номером 16:16:081001:1218 :

Обозначение части границ		Горизонтальное проложение (S), м	Описание прохождения части границ	Сведения о согласовании местоположения границ (согласовано/спорное)
от т.	до т.			
1	2	3	4	5
580	579	15.83	-	-
579	1119	14.64	-	-
1119	1120	10.13	-	-
1120	1121	16.43	-	-
1121	580	25.47	-	-

3. Сведения о характеристиках уточняемого земельного участка с кадастровым номером 16:16:081001:1218 :		
№ п/п	Наименование характеристики	Значение характеристики
1	2	3
1.	Адрес земельного участка	-
1.1.	Сведения о местоположении земельного участка (при отсутствии адреса) в структурированном в соответствии с федеральной информационной адресной системой виде	-
1.2.	Дополнительные сведения о местоположении земельного участка	-
2.	Площадь земельного участка ± величина погрешности определения (вычисления) площади ($P \pm \Delta P$), м ²	400 ± 14
3.	Формула, примененная для расчета предельной допустимой погрешности определения площади земельного участка, с подставленными значениями и итоговые (вычисленные) значения (ΔP), м ²	$\Delta P = 3.5 * M_t * \sqrt{P} = 3.5 * 0,2 * \sqrt{400} = 14$
4.	Площадь земельного участка согласно сведениям Единого государственного реестра недвижимости ($P_{\text{кад}}$), м ²	400
5.	Оценка расхождения P и $P_{\text{кад}}$ ($P - P_{\text{кад}}$), м ²	-
6.	Предельные минимальный и максимальный размеры земельного участка ($P_{\text{мин}}$ и $P_{\text{макс}}$), м ²	- -
7.	Кадастровый номер или иной государственный учетный номер (инвентарный) объекта недвижимости, расположенного на земельном участке	16:16:081001:1222
8.	Вид (виды) разрешенного использования	для садоводства
8.1.	Дополнительные сведения об использовании земельного участка	-
9.	Сведения о земельных участках (землях общего пользования, территории общего пользования), посредством которых обеспечивается доступ	Земли общего пользования
10.	Иные сведения	-
4. Пояснения к сведениям об уточняемом земельном участке с кадастровым номером 16:16:081001:1218 :		
1.	-	

Сведения об уточняемых земельных участках, необходимые для исправления реестровых ошибок в сведениях о местоположении их границ

1. Сведения о характерных точках границ уточняемого земельного участка с кадастровым номером 16:16:081001:1256 :

Система координат МСК-16, зона 1					Зона № 1		
Обозначение характерных точек границ	Координаты, м				Метод определения координат	Формулы, примененные для расчета средней квадратической погрешности определения координат характерных точек границ (Mt), с подставленными в такие формулы значениями и итоговые (вычисленные) значения Mt, м	Описание закрепления точки
	содержатся в Едином государственном реестре недвижимости		определены в результате выполнения комплексных кадастровых работ				
	X	Y	X	Y			
1	2	3	4	5	6	7	8
581	491760.22	1319350.42	491759.87	1319349.99	Метод спутниковых геодезических измерений (определений)	$Mt = \sqrt{(m_0^2 + m_1^2)}$	Долговременный межевой знак
580	491748.45	1319363.43	491748.50	1319363.23	Метод спутниковых геодезических измерений (определений)	$Mt = \sqrt{(m_0^2 + m_1^2)}$	Долговременный межевой знак
1121	491727.52	1319349.27	491727.40	1319348.97	Метод спутниковых геодезических измерений (определений)	$Mt = \sqrt{(m_0^2 + m_1^2)}$	Долговременный межевой знак
н527У	-	-	491738.57	1319334.19	Метод спутниковых геодезических измерений (определений)	$Mt = \sqrt{(m_0^2 + m_1^2)}$	Долговременный межевой знак
1122	491735.95	1319337.38	-	-	-	0.2	-
1123	491737.96	1319335.96	-	-	-	0.2	-
581	491760.22	1319350.42	491759.87	1319349.99	Метод спутниковых геодезических измерений (определений)	$Mt = \sqrt{(m_0^2 + m_1^2)}$	Долговременный межевой знак

2. Сведения о частях границ уточняемого земельного участка с кадастровым номером 16:16:081001:1256 :

Обозначение части границ		Горизонтальное проложение (S), м	Описание прохождения части границ	Сведения о согласовании местоположения границ (согласовано/спорное)
от т.	до т.			
1	2	3	4	5
581	580	17.45	-	-
580	1121	25.47	-	-
1121	н527У	18.53	-	-
н527У	581	26.52	-	-

3. Сведения о характеристиках уточняемого земельного участка с кадастровым номером 16:16:081001:1256 :		
№ п/п	Наименование характеристики	Значение характеристики
1	2	3
1.	Адрес земельного участка	-
1.1.	Сведения о местоположении земельного участка (при отсутствии адреса) в структурированном в соответствии с федеральной информационной адресной системой виде	-
1.2.	Дополнительные сведения о местоположении земельного участка	-
2.	Площадь земельного участка ± величина погрешности определения (вычисления) площади ($P \pm \Delta P$), м ²	466 ± 15
3.	Формула, примененная для расчета предельной допустимой погрешности определения площади земельного участка, с подставленными значениями и итоговые (вычисленные) значения (ΔP), м ²	$\Delta P = 3.5 * M_t * \sqrt{P} = 3.5 * 0,2 * \sqrt{466} = 15$
4.	Площадь земельного участка согласно сведениям Единого государственного реестра недвижимости ($P_{\text{кад}}$), м ²	449
5.	Оценка расхождения P и $P_{\text{кад}}$ ($P - P_{\text{кад}}$), м ²	17
6.	Предельные минимальный и максимальный размеры земельного участка ($P_{\text{мин}}$ и $P_{\text{макс}}$), м ²	- -
7.	Кадастровый номер или иной государственный учетный номер (инвентарный) объекта недвижимости, расположенного на земельном участке	-
8.	Вид (виды) разрешенного использования	Для садоводства
8.1.	Дополнительные сведения об использовании земельного участка	-
9.	Сведения о земельных участках (землях общего пользования, территории общего пользования), посредством которых обеспечивается доступ	Земли общего пользования
10.	Иные сведения	-
4. Пояснения к сведениям об уточняемом земельном участке с кадастровым номером 16:16:081001:1256 :		
1.	-	

Сведения об уточняемых земельных участках, необходимые для исправления реестровых ошибок в сведениях о местоположении их границ

1. Сведения о характерных точках границ уточняемого земельного участка с кадастровым номером 16:16:081001:1320 :

Система координат МСК-16, зона 1

Зона № 1

Обозначение характерных точек границ	Координаты, м				Метод определения координат	Формулы, примененные для расчета средней квадратической погрешности определения координат характерных точек границ (Mt), с подставленными в такие формулы значениями и итоговые (вычисленные) значения Mt, м	Описание закрепления точки
	содержатся в Едином государственном реестре недвижимости		определены в результате выполнения комплексных кадастровых работ				
	X	Y	X	Y			
1	2	3	4	5	6	7	8
1124	491741.58	1319329.46	491741.58	1319329.46	Метод спутниковых геодезических измерений (определений)	$Mt = \sqrt{(m_0^2 + m_1^2)}$	Долговременный межевой знак
н527У	-	-	491738.57	1319334.19	Метод спутниковых геодезических измерений (определений)	$Mt = \sqrt{(m_0^2 + m_1^2)}$	Долговременный межевой знак
1125	491727.66	1319349.06	491727.40	1319348.97	Метод спутниковых геодезических измерений (определений)	$Mt = \sqrt{(m_0^2 + m_1^2)}$	Долговременный межевой знак
1126	491717.08	1319361.29	491717.08	1319361.76	Метод спутниковых геодезических измерений (определений)	$Mt = \sqrt{(m_0^2 + m_1^2)}$	Долговременный межевой знак
н532У	-	-	491707.40	1319355.74	Метод спутниковых геодезических измерений (определений)	$Mt = \sqrt{(m_0^2 + m_1^2)}$	Долговременный межевой знак
551	491695.76	1319348.22	491695.59	1319348.69	Метод спутниковых геодезических измерений (определений)	$Mt = \sqrt{(m_0^2 + m_1^2)}$	Долговременный межевой знак
549	-	-	491707.24	1319334.50	Метод спутниковых геодезических измерений (определений)	$Mt = \sqrt{(m_0^2 + m_1^2)}$	Долговременный межевой знак
549	491706.68	1319335.44	-	-	-	0.2	-
548	491707.79	1319333.58	491706.47	1319333.67	Метод спутниковых геодезических измерений (определений)	$Mt = \sqrt{(m_0^2 + m_1^2)}$	Долговременный межевой знак
1127	491717.77	1319330.36	491717.77	1319330.36	Метод спутниковых геодезических измерений (определений)	$Mt = \sqrt{(m_0^2 + m_1^2)}$	Долговременный межевой знак

1. Сведения о характерных точках границ уточняемого земельного участка с кадастровым номером 16:16:081001:1320 :							
Система координат МСК-16, зона 1						Зона № 1	
Обозначение характерных точек границ	Координаты, м				Метод определения координат	Формулы, примененные для расчета средней квадратической погрешности определения координат характерных точек границ (Mt), с подставленными в такие формулы значениями и итоговые (вычисленные) значения Mt, м	Описание закрепления точки
	содержатся в Едином государственном реестре недвижимости		определены в результате выполнения комплексных кадастровых работ				
	X	Y	X	Y			
1	2	3	4	5	6	7	8
1124	491741.58	1319329.46	491741.58	1319329.46	Метод спутниковых геодезических измерений (определений)	$Mt = \sqrt{(m_0^2 + m_1^2)}$	Долговременный межевой знак
2. Сведения о частях границ уточняемого земельного участка с кадастровым номером 16:16:081001:1320 :							
Обозначение части границ		Горизонтальное проложение (S), м	Описание прохождения части границ	Сведения о согласовании местоположения границ (согласовано/спорное)			
от т.	до т.						
1	2	3	4	5			
1124	н527У	5.61	-	-			
н527У	1125	18.53	-	-			
1125	1126	16.43	-	-			
1126	н532У	11.40	-	-			
н532У	551	13.75	-	-			
551	549	18.36	-	-			
549	548	1.13	-	-			
548	1127	11.77	-	-			
1127	1124	23.83	-	-			
3. Сведения о характеристиках уточняемого земельного участка с кадастровым номером 16:16:081001:1320 :							
№ п/п	Наименование характеристики				Значение характеристики		
1	2				3		
1.	Адрес земельного участка				-		
1.1.	Сведения о местоположении земельного участка (при отсутствии адреса) в структурированном в соответствии с федеральной информационной адресной системой виде				-		
1.2.	Дополнительные сведения о местоположении земельного участка				-		
2.	Площадь земельного участка ± величина погрешности определения (вычисления) площади (P ± ΔP), м2				785 ± 20		
3.	Формула, примененная для расчета предельной допустимой погрешности определения площади земельного участка, с подставленными значениями и итоговые (вычисленные) значения (ΔP), м2				$\Delta P = 3.5 * Mt * \sqrt{P} = 3.5 * 0,2 * \sqrt{785} = 20$		
4.	Площадь земельного участка согласно сведениям Единого государственного реестра недвижимости (Pкад), м2				771		
5.	Оценка расхождения P и Pкад (P - Pкад), м2				14		

3. Сведения о характеристиках уточняемого земельного участка с кадастровым номером 16:16:081001:1320 :

№ п/п	Наименование характеристики	Значение характеристики
1	2	3
6.	Предельные минимальный и максимальный размеры земельного участка (Рмин и Рмакс), м2	- -
7.	Кадастровый номер или иной государственный учетный номер (инвентарный) объекта недвижимости, расположенного на земельном участке	16:16:081001:1195
8.	Вид (виды) разрешенного использования	Для садоводства
8.1.	Дополнительные сведения об использовании земельного участка	-
9.	Сведения о земельных участках (землях общего пользования, территории общего пользования), посредством которых обеспечивается доступ	Земли общего пользования
10.	Иные сведения	-

4. Пояснения к сведениям об уточняемом земельном участке с кадастровым номером 16:16:081001:1320 :

1.	-
----	---

Сведения об уточняемых земельных участках, необходимые для исправления реестровых ошибок в сведениях о местоположении их границ

1. Сведения о характерных точках границ уточняемого земельного участка с кадастровым номером 16:16:081001:1240 :

Система координат МСК-16, зона 1

Зона № 1

Обозначение характерных точек границ	Координаты, м				Метод определения координат	Формулы, примененные для расчета средней квадратической погрешности определения координат характерных точек границ (Mt), с подставленными в такие формулы значениями и итоговые (вычисленные) значения Mt, м	Описание закрепления точки
	содержатся в Едином государственном реестре недвижимости		определены в результате выполнения комплексных кадастровых работ				
	X	Y	X	Y			
1	2	3	4	5	6	7	8
1128	491706.87	1319374.17	491706.69	1319374.06	Метод спутниковых геодезических измерений (определений)	$Mt = \sqrt{(m_0^2 + m_1^2)}$	Долговременный межевой знак
н533У	-	-	491704.05	1319372.27	Метод спутниковых геодезических измерений (определений)	$Mt = \sqrt{(m_0^2 + m_1^2)}$	Долговременный межевой знак
н534У	-	-	491688.26	1319363.04	Метод спутниковых геодезических измерений (определений)	$Mt = \sqrt{(m_0^2 + m_1^2)}$	Долговременный межевой знак
552	491684.65	1319360.91	491684.46	1319360.97	Метод спутниковых геодезических измерений (определений)	$Mt = \sqrt{(m_0^2 + m_1^2)}$	Долговременный межевой знак
1129	491695.46	1319348.99	491695.59	1319348.69	Метод спутниковых геодезических измерений (определений)	$Mt = \sqrt{(m_0^2 + m_1^2)}$	Долговременный межевой знак
н532У	-	-	491707.40	1319355.74	Метод спутниковых геодезических измерений (определений)	$Mt = \sqrt{(m_0^2 + m_1^2)}$	Долговременный межевой знак
1130	491716.92	1319362.00	491717.08	1319361.76	Метод спутниковых геодезических измерений (определений)	$Mt = \sqrt{(m_0^2 + m_1^2)}$	Долговременный межевой знак
1128	491706.87	1319374.17	491706.69	1319374.06	Метод спутниковых геодезических измерений (определений)	$Mt = \sqrt{(m_0^2 + m_1^2)}$	Долговременный межевой знак

2. Сведения о частях границ уточняемого земельного участка с кадастровым номером 16:16:081001:1240 :				
Обозначение части границ		Горизонтальное проложение (S), м	Описание прохождения части границ	Сведения о согласовании местоположения границ (согласовано/спорное)
от т.	до т.			
1	2	3	4	5
1128	н533У	3.19	-	-
н533У	н534У	18.29	-	-
н534У	552	4.33	-	-
552	1129	16.57	-	-
1129	н532У	13.75	-	-
н532У	1130	11.40	-	-
1130	1128	16.10	-	-
3. Сведения о характеристиках уточняемого земельного участка с кадастровым номером 16:16:081001:1240 :				
№ п/п	Наименование характеристики		Значение характеристики	
1	2		3	
1.	Адрес земельного участка		-	
1.1.	Сведения о местоположении земельного участка (при отсутствии адреса) в структурированном в соответствии с федеральной информационной адресной системой виде		-	
1.2.	Дополнительные сведения о местоположении земельного участка		-	
2.	Площадь земельного участка ± величина погрешности определения (вычисления) площади (P ± ΔP), м ²		407 ± 14	
3.	Формула, примененная для расчета предельной допустимой погрешности определения площади земельного участка, с подставленными значениями и итоговые (вычисленные) значения (ΔP), м ²		$\Delta P = 3.5 * M_t * \sqrt{P} = 3.5 * 0,2 * \sqrt{407} = 14$	
4.	Площадь земельного участка согласно сведениям Единого государственного реестра недвижимости (P _{кад}), м ²		400	
5.	Оценка расхождения P и P _{кад} (P - P _{кад}), м ²		7	
6.	Предельные минимальный и максимальный размеры земельного участка (P _{мин} и P _{макс}), м ²		-	
7.	Кадастровый номер или иной государственный учетный номер (инвентарный) объекта недвижимости, расположенного на земельном участке		-	
8.	Вид (виды) разрешенного использования		Для садоводства	
8.1.	Дополнительные сведения об использовании земельного участка		-	
9.	Сведения о земельных участках (землях общего пользования, территории общего пользования), посредством которых обеспечивается доступ		Земли общего пользования	
10.	Иные сведения		-	
4. Пояснения к сведениям об уточняемом земельном участке с кадастровым номером 16:16:081001:1240 :				
1.	-			

Сведения об уточняемых земельных участках, необходимые для исправления реестровых ошибок в сведениях о местоположении их границ

1. Сведения о характерных точках границ уточняемого земельного участка с кадастровым номером 16:16:081001:1304 :

Система координат МСК-16, зона 1					Зона № 1		
Обозначение характерных точек границ	Координаты, м				Метод определения координат	Формулы, примененные для расчета средней квадратической погрешности определения координат характерных точек границ (Mt), с подставленными в такие формулы значениями и итоговые (вычисленные) значения Mt, м	Описание закрепления точки
	содержатся в Едином государственном реестре недвижимости		определены в результате выполнения комплексных кадастровых работ				
	X	Y	X	Y			
1	2	3	4	5	6	7	8
1131	491706.38	1319374.28	491706.69	1319374.06	Метод спутниковых геодезических измерений (определений)	$Mt = \sqrt{(m_0^2 + m_1^2)}$	Долговременный межевой знак
1132	491696.58	1319386.62	491696.43	1319386.75	Метод спутниковых геодезических измерений (определений)	$Mt = \sqrt{(m_0^2 + m_1^2)}$	Долговременный межевой знак
1133	491692.16	1319383.41	-	-	-	0.2	Долговременный межевой знак
1134	491687.78	1319380.75	-	-	-	0.2	Долговременный межевой знак
554	491675.09	1319373.08	491675.32	1319372.92	Метод спутниковых геодезических измерений (определений)	$Mt = \sqrt{(m_0^2 + m_1^2)}$	Долговременный межевой знак
553	491684.49	1319361.05	491684.46	1319360.97	Метод спутниковых геодезических измерений (определений)	$Mt = \sqrt{(m_0^2 + m_1^2)}$	Долговременный межевой знак
1135	491688.90	1319363.77	491688.26	1319363.04	Метод спутниковых геодезических измерений (определений)	$Mt = \sqrt{(m_0^2 + m_1^2)}$	Долговременный межевой знак
н533У	-	-	491704.05	1319372.27	Метод спутниковых геодезических измерений (определений)	$Mt = \sqrt{(m_0^2 + m_1^2)}$	Долговременный межевой знак
1131	491706.38	1319374.28	491706.69	1319374.06	Метод спутниковых геодезических измерений (определений)	$Mt = \sqrt{(m_0^2 + m_1^2)}$	Долговременный межевой знак

2. Сведения о частях границ уточняемого земельного участка с кадастровым номером 16:16:081001:1304 :				
Обозначение части границ		Горизонтальное проложение (S), м	Описание прохождения части границ	Сведения о согласовании местоположения границ (согласовано/спорное)
от т.	до т.			
1	2	3	4	5
1131	1132	16.32	-	-
1132	554	25.24	-	-
554	553	15.04	-	-
553	1135	4.33	-	-
1135	н533У	18.29	-	-
н533У	1131	3.19	-	-
3. Сведения о характеристиках уточняемого земельного участка с кадастровым номером 16:16:081001:1304 :				
№ п/п	Наименование характеристики		Значение характеристики	
1	2		3	
1.	Адрес земельного участка		-	
1.1.	Сведения о местоположении земельного участка (при отсутствии адреса) в структурированном в соответствии с федеральной информационной адресной системой виде		-	
1.2.	Дополнительные сведения о местоположении земельного участка		-	
2.	Площадь земельного участка ± величина погрешности определения (вычисления) площади ($P \pm \Delta P$), м ²		401 ± 14	
3.	Формула, примененная для расчета предельной допустимой погрешности определения площади земельного участка, с подставленными значениями и итоговые (вычисленные) значения (ΔP), м ²		$\Delta P = 3.5 * M_t * \sqrt{P} = 3.5 * 0,2 * \sqrt{401} = 14$	
4.	Площадь земельного участка согласно сведениям Единого государственного реестра недвижимости (Ркад), м ²		401	
5.	Оценка расхождения Р и Ркад ($P - P_{кад}$), м ²		-	
6.	Предельные минимальный и максимальный размеры земельного участка (Рмин и Рмакс), м ²		- -	
7.	Кадастровый номер или иной государственный учетный номер (инвентарный) объекта недвижимости, расположенного на земельном участке		-	
8.	Вид (виды) разрешенного использования		Для садоводства	
8.1.	Дополнительные сведения об использовании земельного участка		-	
9.	Сведения о земельных участках (землях общего пользования, территории общего пользования), посредством которых обеспечивается доступ		Земли общего пользования	
10.	Иные сведения		-	
4. Пояснения к сведениям об уточняемом земельном участке с кадастровым номером 16:16:081001:1304 :				
1.	-			

Сведения об уточняемых земельных участках, необходимые для исправления реестровых ошибок в сведениях о местоположении их границ

1. Сведения о характерных точках границ уточняемого земельного участка с кадастровым номером 16:16:000000:3996 :

Система координат МСК-16, зона 1

Зона № 1

Обозначение характерных точек границ	Координаты, м				Метод определения координат	Формулы, примененные для расчета средней квадратической погрешности определения координат характерных точек границ (Mt), с подставленными в такие формулы значениями и итоговые (вычисленные) значения Mt, м	Описание закрепления точки
	содержатся в Едином государственном реестре недвижимости		определены в результате выполнения комплексных кадастровых работ				
	X	Y	X	Y			
1	2	3	4	5	6	7	8
555	491664.67	1319385.30	491664.67	1319385.30	Метод спутниковых геодезических измерений (определений)	$Mt = \sqrt{(m_0^2 + m_1^2)}$	Долговременный межевой знак
554	491675.09	1319373.08	491675.32	1319372.92	Метод спутниковых геодезических измерений (определений)	$Mt = \sqrt{(m_0^2 + m_1^2)}$	Долговременный межевой знак
1134	491687.78	1319380.75	-	-	-	0.20	Долговременный межевой знак
1133	491692.16	1319383.41	-	-	-	0.20	Долговременный межевой знак
1132	491696.58	1319386.62	491696.43	1319386.75	Метод спутниковых геодезических измерений (определений)	$Mt = \sqrt{(m_0^2 + m_1^2)}$	Долговременный межевой знак
1136	491685.68	1319398.77	491685.88	1319398.55	Метод спутниковых геодезических измерений (определений)	$Mt = \sqrt{(m_0^2 + m_1^2)}$	Долговременный межевой знак
555	491664.67	1319385.30	491664.67	1319385.30	Метод спутниковых геодезических измерений (определений)	$Mt = \sqrt{(m_0^2 + m_1^2)}$	Долговременный межевой знак

2. Сведения о частях границ уточняемого земельного участка с кадастровым номером 16:16:000000:3996 :

Обозначение части границ		Горизонтальное положение (S), м	Описание прохождения части границ	Сведения о согласовании местоположения границ (согласовано/спорное)
от т.	до т.			
1	2	3	4	5
555	554	16.33	-	-
554	1132	25.24	-	-
1132	1136	15.83	-	-

2. Сведения о частях границ уточняемого земельного участка с кадастровым номером 16:16:000000:3996 :				
Обозначение части границ		Горизонтальное проложение (S), м	Описание прохождения части границ	Сведения о согласовании местоположения границ (согласовано/спорное)
от т.	до т.			
1	2	3	4	5
1136	555	25.01	-	-
3. Сведения о характеристиках уточняемого земельного участка с кадастровым номером 16:16:000000:3996 :				
№ п/п	Наименование характеристики		Значение характеристики	
1	2		3	
1.	Адрес земельного участка		-	
1.1.	Сведения о местоположении земельного участка (при отсутствии адреса) в структурированном в соответствии с федеральной информационной адресной системой виде		-	
1.2.	Дополнительные сведения о местоположении земельного участка		-	
2.	Площадь земельного участка ± величина погрешности определения (вычисления) площади ($P \pm \Delta P$), м ²		399 ± 14	
3.	Формула, примененная для расчета предельной допустимой погрешности определения площади земельного участка, с подставленными значениями и итоговые (вычисленные) значения (ΔP), м ²		$\Delta P = 3.5 * M_t * \sqrt{P} = 3.5 * 0,2 * \sqrt{399} = 14$	
4.	Площадь земельного участка согласно сведениям Единого государственного реестра недвижимости (Ркад), м ²		408	
5.	Оценка расхождения Р и Ркад (Р - Ркад), м ²		9	
6.	Предельные минимальный и максимальный размеры земельного участка (Рмин и Рмакс), м ²		- -	
7.	Кадастровый номер или иной государственный учетный номер (инвентарный) объекта недвижимости, расположенного на земельном участке		16:16:081001:1675	
8.	Вид (виды) разрешенного использования		ведение садоводства	
8.1.	Дополнительные сведения об использовании земельного участка		-	
9.	Сведения о земельных участках (землях общего пользования, территории общего пользования), посредством которых обеспечивается доступ		Земли общего пользования	
10.	Иные сведения		-	
4. Пояснения к сведениям об уточняемом земельном участке с кадастровым номером 16:16:000000:3996 :				
1.	-			

Сведения об уточняемых земельных участках, необходимые для исправления реестровых ошибок в сведениях о местоположении их границ

1. Сведения о характерных точках границ уточняемого земельного участка с кадастровым номером 16:16:081001:1078 :

Система координат МСК-16, зона 1					Зона № 1		
Обозначение характерных точек границ	Координаты, м				Метод определения координат	Формулы, примененные для расчета средней квадратической погрешности определения координат характерных точек границ (Mt), с подставленными в такие формулы значениями и итоговые (вычисленные) значения Mt, м	Описание закрепления точки
	содержатся в Едином государственном реестре недвижимости		определены в результате выполнения комплексных кадастровых работ				
	X	Y	X	Y			
1	2	3	4	5	6	7	8
1137	491675.21	1319410.86	491675.20	1319410.62	Метод спутниковых геодезических измерений (определений)	$Mt = \sqrt{(m_0^2 + m_1^2)}$	Долговременный межевой знак
1138	491664.21	1319423.19	491664.01	1319423.07	Метод спутниковых геодезических измерений (определений)	$Mt = \sqrt{(m_0^2 + m_1^2)}$	Долговременный межевой знак
564	491643.17	1319409.73	491642.06	1319409.84	Метод спутниковых геодезических измерений (определений)	$Mt = \sqrt{(m_0^2 + m_1^2)}$	Долговременный межевой знак
563	491653.31	1319397.83	491653.23	1319397.60	Метод спутниковых геодезических измерений (определений)	$Mt = \sqrt{(m_0^2 + m_1^2)}$	Долговременный межевой знак
1137	491675.21	1319410.86	491675.20	1319410.62	Метод спутниковых геодезических измерений (определений)	$Mt = \sqrt{(m_0^2 + m_1^2)}$	Долговременный межевой знак

2. Сведения о частях границ уточняемого земельного участка с кадастровым номером 16:16:081001:1078 :

Обозначение части границ		Горизонтальное проложение (S), м	Описание прохождения части границ	Сведения о согласовании местоположения границ (согласовано/спорное)
от т.	до т.			
1	2	3	4	5
1137	1138	16.74	-	-
1138	564	25.63	-	-
564	563	16.57	-	-
563	1137	25.54	-	-

3. Сведения о характеристиках уточняемого земельного участка с кадастровым номером 16:16:081001:1078 :		
№ п/п	Наименование характеристики	Значение характеристики
1	2	3
1.	Адрес земельного участка	-
1.1.	Сведения о местоположении земельного участка (при отсутствии адреса) в структурированном в соответствии с федеральной информационной адресной системой виде	-
1.2.	Дополнительные сведения о местоположении земельного участка	-
2.	Площадь земельного участка ± величина погрешности определения (вычисления) площади ($P \pm \Delta P$), м ²	418 ± 14
3.	Формула, примененная для расчета предельной допустимой погрешности определения площади земельного участка, с подставленными значениями и итоговые (вычисленные) значения (ΔP), м ²	$\Delta P = 3.5 * M_t * \sqrt{P} = 3.5 * 0,2 * \sqrt{418} = 14$
4.	Площадь земельного участка согласно сведениям Единого государственного реестра недвижимости ($P_{\text{кад}}$), м ²	400
5.	Оценка расхождения P и $P_{\text{кад}}$ ($P - P_{\text{кад}}$), м ²	18
6.	Предельные минимальный и максимальный размеры земельного участка ($P_{\text{мин}}$ и $P_{\text{макс}}$), м ²	- -
7.	Кадастровый номер или иной государственный учетный номер (инвентарный) объекта недвижимости, расположенного на земельном участке	-
8.	Вид (виды) разрешенного использования	Садоводство
8.1.	Дополнительные сведения об использовании земельного участка	-
9.	Сведения о земельных участках (землях общего пользования, территории общего пользования), посредством которых обеспечивается доступ	Земли общего пользования
10.	Иные сведения	-
4. Пояснения к сведениям об уточняемом земельном участке с кадастровым номером 16:16:081001:1078 :		
1.	-	

Сведения об уточняемых земельных участках, необходимые для исправления реестровых ошибок в сведениях о местоположении их границ

1. Сведения о характерных точках границ уточняемого земельного участка с кадастровым номером 16:16:081001:1257 :

Система координат МСК-16, зона 1					Зона № 1		
Обозначение характерных точек границ	Координаты, м				Метод определения координат	Формулы, примененные для расчета средней квадратической погрешности определения координат характерных точек границ (Mt), с подставленными в такие формулы значениями и итоговые (вычисленные) значения Mt, м	Описание закрепления точки
	содержатся в Едином государственном реестре недвижимости		определены в результате выполнения комплексных кадастровых работ				
	X	Y	X	Y			
1	2	3	4	5	6	7	8
1139	491653.28	1319435.15	491653.12	1319435.64	Метод спутниковых геодезических измерений (определений)	$Mt = \sqrt{(m_0^2 + m_1^2)}$	Долговременный межевой знак
566	491631.54	1319422.22	491631.50	1319422.15	Метод спутниковых геодезических измерений (определений)	$Mt = \sqrt{(m_0^2 + m_1^2)}$	Долговременный межевой знак
565	491642.03	1319410.16	491642.06	1319409.84	Метод спутниковых геодезических измерений (определений)	$Mt = \sqrt{(m_0^2 + m_1^2)}$	Долговременный межевой знак
1140	491664.12	1319423.14	491664.01	1319423.07	Метод спутниковых геодезических измерений (определений)	$Mt = \sqrt{(m_0^2 + m_1^2)}$	Долговременный межевой знак
н505У	-	-	491657.74	1319429.58	Метод спутниковых геодезических измерений (определений)	$Mt = \sqrt{(m_0^2 + m_1^2)}$	Долговременный межевой знак
1139	491653.28	1319435.15	491653.12	1319435.64	Метод спутниковых геодезических измерений (определений)	$Mt = \sqrt{(m_0^2 + m_1^2)}$	Долговременный межевой знак

2. Сведения о частях границ уточняемого земельного участка с кадастровым номером 16:16:081001:1257 :

Обозначение части границ		Горизонтальное проложение (S), м	Описание прохождения части границ	Сведения о согласовании местоположения границ (согласовано/спорное)
от т.	до т.			
1	2	3	4	5
1139	566	25.48	-	-
566	565	16.22	-	-
565	1140	25.63	-	-
1140	н505У	9.04	-	-
н505У	1139	7.62	-	-

3. Сведения о характеристиках уточняемого земельного участка с кадастровым номером 16:16:081001:1257 :		
№ п/п	Наименование характеристики	Значение характеристики
1	2	3
1.	Адрес земельного участка	-
1.1.	Сведения о местоположении земельного участка (при отсутствии адреса) в структурированном в соответствии с федеральной информационной адресной системой виде	-
1.2.	Дополнительные сведения о местоположении земельного участка	-
2.	Площадь земельного участка ± величина погрешности определения (вычисления) площади ($P \pm \Delta P$), м ²	410 ± 14
3.	Формула, примененная для расчета предельной допустимой погрешности определения площади земельного участка, с подставленными значениями и итоговые (вычисленные) значения (ΔP), м ²	$\Delta P = 3.5 * M_t * \sqrt{P} = 3.5 * 0,2 * \sqrt{410} = 14$
4.	Площадь земельного участка согласно сведениям Единого государственного реестра недвижимости ($P_{\text{кад}}$), м ²	402
5.	Оценка расхождения P и $P_{\text{кад}}$ ($P - P_{\text{кад}}$), м ²	8
6.	Предельные минимальный и максимальный размеры земельного участка ($P_{\text{мин}}$ и $P_{\text{макс}}$), м ²	- -
7.	Кадастровый номер или иной государственный учетный номер (инвентарный) объекта недвижимости, расположенного на земельном участке	-
8.	Вид (виды) разрешенного использования	Для садоводства
8.1.	Дополнительные сведения об использовании земельного участка	-
9.	Сведения о земельных участках (землях общего пользования, территории общего пользования), посредством которых обеспечивается доступ	Земли общего пользования
10.	Иные сведения	-
4. Пояснения к сведениям об уточняемом земельном участке с кадастровым номером 16:16:081001:1257 :		
1.	-	

Сведения об уточняемых земельных участках, необходимые для исправления реестровых ошибок в сведениях о местоположении их границ

1. Сведения о характерных точках границ уточняемого земельного участка с кадастровым номером 16:16:081001:1080 :

Система координат МСК-16, зона 1

Зона № 1

Обозначение характерных точек границ	Координаты, м				Метод определения координат	Формулы, примененные для расчета средней квадратической погрешности определения координат характерных точек границ (Mt), с подставленными в такие формулы значениями и итоговые (вычисленные) значения Mt, м	Описание закрепления точки
	содержатся в Едином государственном реестре недвижимости		определены в результате выполнения комплексных кадастровых работ				
	X	Y	X	Y			
1	2	3	4	5	6	7	8
1141	491639.17	1319452.45	491639.38	1319452.34	Метод спутниковых геодезических измерений (определений)	$Mt = \sqrt{(m_0^2 + m_1^2)}$	Долговременный межевой знак
1142	491628.91	1319464.98	491628.89	1319464.77	Метод спутниковых геодезических измерений (определений)	$Mt = \sqrt{(m_0^2 + m_1^2)}$	Долговременный межевой знак
936	491607.11	1319451.96	491606.68	1319451.29	Метод спутниковых геодезических измерений (определений)	$Mt = \sqrt{(m_0^2 + m_1^2)}$	Долговременный межевой знак
935	491617.30	1319439.16	491617.41	1319438.88	Метод спутниковых геодезических измерений (определений)	$Mt = \sqrt{(m_0^2 + m_1^2)}$	Долговременный межевой знак
1141	491639.17	1319452.45	491639.38	1319452.34	Метод спутниковых геодезических измерений (определений)	$Mt = \sqrt{(m_0^2 + m_1^2)}$	Долговременный межевой знак

2. Сведения о частях границ уточняемого земельного участка с кадастровым номером 16:16:081001:1080 :

Обозначение части границ		Горизонтальное проложение (S), м	Описание прохождения части границ	Сведения о согласовании местоположения границ (согласовано/спорное)
от т.	до т.			
1	2	3	4	5
1141	1142	16.26	-	-
1142	936	25.98	-	-
936	935	16.41	-	-
935	1141	25.77	-	-

3. Сведения о характеристиках уточняемого земельного участка с кадастровым номером 16:16:081001:1080 :		
№ п/п	Наименование характеристики	Значение характеристики
1	2	3
1.	Адрес земельного участка	-
1.1.	Сведения о местоположении земельного участка (при отсутствии адреса) в структурированном в соответствии с федеральной информационной адресной системой виде	-
1.2.	Дополнительные сведения о местоположении земельного участка	-
2.	Площадь земельного участка ± величина погрешности определения (вычисления) площади ($P \pm \Delta P$), м ²	417 ± 14
3.	Формула, примененная для расчета предельной допустимой погрешности определения площади земельного участка, с подставленными значениями и итоговые (вычисленные) значения (ΔP), м ²	$\Delta P = 3.5 * M_t * \sqrt{P} = 3.5 * 0,2 * \sqrt{417} = 14$
4.	Площадь земельного участка согласно сведениям Единого государственного реестра недвижимости ($P_{\text{кад}}$), м ²	411
5.	Оценка расхождения P и $P_{\text{кад}}$ ($P - P_{\text{кад}}$), м ²	6
6.	Предельные минимальный и максимальный размеры земельного участка ($P_{\text{мин}}$ и $P_{\text{макс}}$), м ²	- -
7.	Кадастровый номер или иной государственный учетный номер (инвентарный) объекта недвижимости, расположенного на земельном участке	-
8.	Вид (виды) разрешенного использования	Садоводство
8.1.	Дополнительные сведения об использовании земельного участка	-
9.	Сведения о земельных участках (землях общего пользования, территории общего пользования), посредством которых обеспечивается доступ	Земли общего пользования
10.	Иные сведения	-
4. Пояснения к сведениям об уточняемом земельном участке с кадастровым номером 16:16:081001:1080 :		
1.	-	

Сведения об уточняемых земельных участках, необходимые для исправления реестровых ошибок в сведениях о местоположении их границ

1. Сведения о характерных точках границ уточняемого земельного участка с кадастровым номером 16:16:081001:92 :

Система координат МСК-16, зона 1

Зона № 1

Обозначение характерных точек границ	Координаты, м				Метод определения координат	Формулы, примененные для расчета средней квадратической погрешности определения координат характерных точек границ (Mt), с подставленными в такие формулы значениями и итоговые (вычисленные) значения Mt, м	Описание закрепления точки
	содержатся в Едином государственном реестре недвижимости		определены в результате выполнения комплексных кадастровых работ				
	X	Y	X	Y			
1	2	3	4	5	6	7	8
531	491628.25	1319420.21	491628.25	1319420.21	Метод спутниковых геодезических измерений (определений)	$Mt = \sqrt{(m_0^2 + m_1^2)}$	Долговременный межевой знак
530	491617.03	1319433.25	491617.07	1319433.00	Метод спутниковых геодезических измерений (определений)	$Mt = \sqrt{(m_0^2 + m_1^2)}$	Долговременный межевой знак
529	491594.73	1319419.25	491594.73	1319419.25	Метод спутниковых геодезических измерений (определений)	$Mt = \sqrt{(m_0^2 + m_1^2)}$	Долговременный межевой знак
1143	491605.62	1319406.40	491605.62	1319406.40	Метод спутниковых геодезических измерений (определений)	$Mt = \sqrt{(m_0^2 + m_1^2)}$	Долговременный межевой знак
1144	491619.58	1319415.29	-	-	-	0.2	-
531	491628.25	1319420.21	491628.25	1319420.21	Метод спутниковых геодезических измерений (определений)	$Mt = \sqrt{(m_0^2 + m_1^2)}$	Долговременный межевой знак

2. Сведения о частях границ уточняемого земельного участка с кадастровым номером 16:16:081001:92 :

Обозначение части границ		Горизонтальное проложение (S), м	Описание прохождения части границ	Сведения о согласовании местоположения границ (согласовано/спорное)
от т.	до т.			
1	2	3	4	5
531	530	16.99	-	-
530	529	26.23	-	-
529	1143	16.84	-	-
1143	531	26.51	-	-

3. Сведения о характеристиках уточняемого земельного участка с кадастровым номером 16:16:081001:92 :		
№ п/п	Наименование характеристики	Значение характеристики
1	2	3
1.	Адрес земельного участка	-
1.1.	Сведения о местоположении земельного участка (при отсутствии адреса) в структурированном в соответствии с федеральной информационной адресной системой виде	-
1.2.	Дополнительные сведения о местоположении земельного участка	-
2.	Площадь земельного участка ± величина погрешности определения (вычисления) площади ($P \pm \Delta P$), м ²	440 ± 15
3.	Формула, примененная для расчета предельной допустимой погрешности определения площади земельного участка, с подставленными значениями и итоговые (вычисленные) значения (ΔP), м ²	$\Delta P = 3.5 * M_t * \sqrt{P} = 3.5 * 0,2 * \sqrt{440} = 15$
4.	Площадь земельного участка согласно сведениям Единого государственного реестра недвижимости ($P_{\text{кад}}$), м ²	440
5.	Оценка расхождения P и $P_{\text{кад}}$ ($P - P_{\text{кад}}$), м ²	-
6.	Предельные минимальный и максимальный размеры земельного участка ($P_{\text{мин}}$ и $P_{\text{макс}}$), м ²	- -
7.	Кадастровый номер или иной государственный учетный номер (инвентарный) объекта недвижимости, расположенного на земельном участке	16:16:081001:1134
8.	Вид (виды) разрешенного использования	Садоводство
8.1.	Дополнительные сведения об использовании земельного участка	-
9.	Сведения о земельных участках (землях общего пользования, территории общего пользования), посредством которых обеспечивается доступ	Земли общего пользования
10.	Иные сведения	-
4. Пояснения к сведениям об уточняемом земельном участке с кадастровым номером 16:16:081001:92 :		
1.	-	

Сведения об уточняемых земельных участках, необходимые для исправления реестровых ошибок в сведениях о местоположении их границ

1. Сведения о характерных точках границ уточняемого земельного участка с кадастровым номером 16:16:081001:1095 :

Система координат МСК-16, зона 1

Зона № 1

Обозначение характерных точек границ	Координаты, м				Метод определения координат	Формулы, примененные для расчета средней квадратической погрешности определения координат характерных точек границ (Mt), с подставленными в такие формулы значениями и итоговые (вычисленные) значения Mt, м	Описание закрепления точки
	содержатся в Едином государственном реестре недвижимости		определены в результате выполнения комплексных кадастровых работ				
	X	Y	X	Y			
1	2	3	4	5	6	7	8
543	491659.56	1319381.98	491659.79	1319381.87	Метод спутниковых геодезических измерений (определений)	$Mt = \sqrt{(m_0^2 + m_1^2)}$	Долговременный межевой знак
542	491656.11	1319386.53	491656.11	1319386.53	Метод спутниковых геодезических измерений (определений)	$Mt = \sqrt{(m_0^2 + m_1^2)}$	Долговременный межевой знак
541	491650.07	1319393.57	491650.07	1319393.57	Метод спутниковых геодезических измерений (определений)	$Mt = \sqrt{(m_0^2 + m_1^2)}$	Долговременный межевой знак
540	491648.75	1319394.96	491648.75	1319394.96	Метод спутниковых геодезических измерений (определений)	$Mt = \sqrt{(m_0^2 + m_1^2)}$	Долговременный межевой знак
1145	491645.22	1319392.81	-	-	-	0.2	-
1146	491636.47	1319387.12	-	-	-	0.2	-
1147	491627.54	1319381.50	491627.54	1319381.50	Метод спутниковых геодезических измерений (определений)	$Mt = \sqrt{(m_0^2 + m_1^2)}$	Долговременный межевой знак
1148	491631.06	1319376.62	-	-	-	0.2	-
1149	491637.69	1319367.62	491638.02	1319367.15	Метод спутниковых геодезических измерений (определений)	$Mt = \sqrt{(m_0^2 + m_1^2)}$	Долговременный межевой знак
1150	491638.80	1319368.37	-	-	-	0.2	-
1151	491639.48	1319368.38	-	-	-	0.2	-
1152	491641.02	1319368.91	-	-	-	0.2	-
1153	491649.12	1319374.63	-	-	-	0.2	-
1154	491658.36	1319380.84	-	-	-	0.2	-

1. Сведения о характерных точках границ уточняемого земельного участка с кадастровым номером 16:16:081001:1095 :							
Система координат МСК-16, зона 1							Зона № 1
Обозначение характерных точек границ	Координаты, м				Метод определения координат	Формулы, примененные для расчета средней квадратической погрешности определения координат характерных точек границ (Mt), с подставленными в такие формулы значениями и итоговые (вычисленные) значения Mt, м	Описание закрепления точки
	содержатся в Едином государственном реестре недвижимости		определены в результате выполнения комплексных кадастровых работ				
	X	Y	X	Y			
1	2	3	4	5	6	7	8
543	491659.56	1319381.98	491659.79	1319381.87	Метод спутниковых геодезических измерений (определений)	$Mt = \sqrt{(m_0^2 + m_1^2)}$	Долговременный межевой знак
2. Сведения о частях границ уточняемого земельного участка с кадастровым номером 16:16:081001:1095 :							
Обозначение части границ		Горизонтальное проложение (S), м	Описание прохождения части границ	Сведения о согласовании местоположения границ (согласовано/спорное)			
от т.	до т.						
1	2	3	4	5			
543	542	5.94	-	-			
542	541	9.28	-	-			
541	540	1.92	-	-			
540	1147	25.12	-	-			
1147	1149	17.77	-	-			
1149	543	26.28	-	-			
3. Сведения о характеристиках уточняемого земельного участка с кадастровым номером 16:16:081001:1095 :							
№ п/п	Наименование характеристики				Значение характеристики		
1	2				3		
1.	Адрес земельного участка				-		
1.1.	Сведения о местоположении земельного участка (при отсутствии адреса) в структурированном в соответствии с федеральной информационной адресной системой виде				-		
1.2.	Дополнительные сведения о местоположении земельного участка				-		
2.	Площадь земельного участка ± величина погрешности определения (вычисления) площади ($P \pm \Delta P$), м ²				449 ± 15		
3.	Формула, примененная для расчета предельной допустимой погрешности определения площади земельного участка, с подставленными значениями и итоговые (вычисленные) значения (ΔP), м ²				$\Delta P = 3.5 * Mt * \sqrt{P} = 3.5 * 0,2 * \sqrt{449} = 15$		
4.	Площадь земельного участка согласно сведениям Единого государственного реестра недвижимости (P _{кад}), м ²				449		
5.	Оценка расхождения P и P _{кад} (P - P _{кад}), м ²				-		
6.	Предельные минимальный и максимальный размеры земельного участка (P _{мин} и P _{макс}), м ²				-		

3. Сведения о характеристиках уточняемого земельного участка с кадастровым номером 16:16:081001:1095 :

№ п/п	Наименование характеристики	Значение характеристики
1	2	3
7.	Кадастровый номер или иной государственный учетный номер (инвентарный) объекта недвижимости, расположенного на земельном участке	16:16:081001:1265
8.	Вид (виды) разрешенного использования	Для садоводства
8.1.	Дополнительные сведения об использовании земельного участка	-
9.	Сведения о земельных участках (землях общего пользования, территории общего пользования), посредством которых обеспечивается доступ	Земли общего пользования
10.	Иные сведения	-

4. Пояснения к сведениям об уточняемом земельном участке с кадастровым номером 16:16:081001:1095 :

1.	-
----	---

Сведения об уточняемых земельных участках, необходимые для исправления реестровых ошибок в сведениях о местоположении их границ

1. Сведения о характерных точках границ уточняемого земельного участка с кадастровым номером 16:16:081001:1226 :

Система координат МСК-16, зона 1

Зона № 1

Обозначение характерных точек границ	Координаты, м				Метод определения координат	Формулы, примененные для расчета средней квадратической погрешности определения координат характерных точек границ (Mt), с подставленными в такие формулы значениями и итоговые (вычисленные) значения Mt, м	Описание закрепления точки
	содержатся в Едином государственном реестре недвижимости		определены в результате выполнения комплексных кадастровых работ				
	X	Y	X	Y			
1	2	3	4	5	6	7	8
1155	491692.44	1319338.37	491692.52	1319338.14	Метод спутниковых геодезических измерений (определений)	$Mt = \sqrt{(m_0^2 + m_1^2)}$	Долговременный межевой знак
н557У	-	-	491692.97	1319341.40	Метод спутниковых геодезических измерений (определений)	$Mt = \sqrt{(m_0^2 + m_1^2)}$	Долговременный межевой знак
545	491693.12	1319343.32	491692.76	1319343.50	Метод спутниковых геодезических измерений (определений)	$Mt = \sqrt{(m_0^2 + m_1^2)}$	Долговременный межевой знак
544	491671.28	1319369.02	491670.59	1319369.32	Метод спутниковых геодезических измерений (определений)	$Mt = \sqrt{(m_0^2 + m_1^2)}$	Долговременный межевой знак
1156	491657.82	1319354.37	491655.58	1319359.25	Метод спутниковых геодезических измерений (определений)	$Mt = \sqrt{(m_0^2 + m_1^2)}$	Долговременный межевой знак
1157	491667.18	1319352.42	491667.10	1319352.32	Метод спутниковых геодезических измерений (определений)	$Mt = \sqrt{(m_0^2 + m_1^2)}$	Долговременный межевой знак
1158	491678.44	1319344.82	491679.42	1319343.41	Метод спутниковых геодезических измерений (определений)	$Mt = \sqrt{(m_0^2 + m_1^2)}$	Долговременный межевой знак
1155	491692.44	1319338.37	491692.52	1319338.14	Метод спутниковых геодезических измерений (определений)	$Mt = \sqrt{(m_0^2 + m_1^2)}$	Долговременный межевой знак

2. Сведения о частях границ уточняемого земельного участка с кадастровым номером 16:16:081001:1226 :				
Обозначение части границ		Горизонтальное проложение (S), м	Описание прохождения части границ	Сведения о согласовании местоположения границ (согласовано/спорное)
от т.	до т.			
1	2	3	4	5
1155	н557У	3.29	-	-
н557У	545	2.11	-	-
545	544	34.03	-	-
544	1156	18.07	-	-
1156	1157	13.44	-	-
1157	1158	15.20	-	-
1158	1155	14.12	-	-
3. Сведения о характеристиках уточняемого земельного участка с кадастровым номером 16:16:081001:1226 :				
№ п/п	Наименование характеристики		Значение характеристики	
1	2		3	
1.	Адрес земельного участка		-	
1.1.	Сведения о местоположении земельного участка (при отсутствии адреса) в структурированном в соответствии с федеральной информационной адресной системой виде		-	
1.2.	Дополнительные сведения о местоположении земельного участка		-	
2.	Площадь земельного участка ± величина погрешности определения (вычисления) площади (P ± ΔP), м ²		440 ± 15	
3.	Формула, примененная для расчета предельной допустимой погрешности определения площади земельного участка, с подставленными значениями и итоговые (вычисленные) значения (ΔP), м ²		$\Delta P = 3.5 * M_t * \sqrt{P} = 3.5 * 0,2 * \sqrt{440} = 15$	
4.	Площадь земельного участка согласно сведениям Единого государственного реестра недвижимости (P _{кад}), м ²		400	
5.	Оценка расхождения P и P _{кад} (P - P _{кад}), м ²		40	
6.	Предельные минимальный и максимальный размеры земельного участка (P _{мин} и P _{макс}), м ²		-	
7.	Кадастровый номер или иной государственный учетный номер (инвентарный) объекта недвижимости, расположенного на земельном участке		-	
8.	Вид (виды) разрешенного использования		для садоводства	
8.1.	Дополнительные сведения об использовании земельного участка		-	
9.	Сведения о земельных участках (землях общего пользования, территории общего пользования), посредством которых обеспечивается доступ		Земли общего пользования	
10.	Иные сведения		-	
4. Пояснения к сведениям об уточняемом земельном участке с кадастровым номером 16:16:081001:1226 :				
1.	-			

Сведения об уточняемых земельных участках, необходимые для исправления реестровых ошибок в сведениях о местоположении их границ

1. Сведения о характерных точках границ уточняемого земельного участка с кадастровым номером 16:16:081001:1258 :

Система координат МСК-16, зона 1					Зона № 1		
Обозначение характерных точек границ	Координаты, м				Метод определения координат	Формулы, примененные для расчета средней квадратической погрешности определения координат характерных точек границ (Mt), с подставленными в такие формулы значениями и итоговые (вычисленные) значения Mt, м	Описание закрепления точки
	содержатся в Едином государственном реестре недвижимости		определены в результате выполнения комплексных кадастровых работ				
	X	Y	X	Y			
1	2	3	4	5	6	7	8
1143	491605.62	1319406.40	491605.62	1319406.40	Метод спутниковых геодезических измерений (определений)	$Mt = \sqrt{(m_0^2 + m_1^2)}$	Долговременный межевой знак
529	491594.73	1319419.25	491594.73	1319419.25	Метод спутниковых геодезических измерений (определений)	$Mt = \sqrt{(m_0^2 + m_1^2)}$	Долговременный межевой знак
528	491573.48	1319406.29	491573.56	1319406.19	Метод спутниковых геодезических измерений (определений)	$Mt = \sqrt{(m_0^2 + m_1^2)}$	Долговременный межевой знак
527	491583.63	1319393.79	491583.72	1319393.69	Метод спутниковых геодезических измерений (определений)	$Mt = \sqrt{(m_0^2 + m_1^2)}$	Долговременный межевой знак
1143	491605.62	1319406.40	491605.62	1319406.40	Метод спутниковых геодезических измерений (определений)	$Mt = \sqrt{(m_0^2 + m_1^2)}$	Долговременный межевой знак

2. Сведения о частях границ уточняемого земельного участка с кадастровым номером 16:16:081001:1258 :

Обозначение части границ		Горизонтальное проложение (S), м	Описание прохождения части границ	Сведения о согласовании местоположения границ (согласовано/спорное)
от т.	до т.			
1	2	3	4	5
1143	529	16.84	-	-
529	528	24.87	-	-
528	527	16.11	-	-
527	1143	25.32	-	-

3. Сведения о характеристиках уточняемого земельного участка с кадастровым номером 16:16:081001:1258 :		
№ п/п	Наименование характеристики	Значение характеристики
1	2	3
1.	Адрес земельного участка	-
1.1.	Сведения о местоположении земельного участка (при отсутствии адреса) в структурированном в соответствии с федеральной информационной адресной системой виде	-
1.2.	Дополнительные сведения о местоположении земельного участка	-
2.	Площадь земельного участка ± величина погрешности определения (вычисления) площади ($P \pm \Delta P$), м ²	409 ± 14
3.	Формула, примененная для расчета предельной допустимой погрешности определения площади земельного участка, с подставленными значениями и итоговые (вычисленные) значения (ΔP), м ²	$\Delta P = 3.5 * M_t * \sqrt{P} = 3.5 * 0,2 * \sqrt{409} = 14$
4.	Площадь земельного участка согласно сведениям Единого государственного реестра недвижимости ($P_{\text{кад}}$), м ²	409
5.	Оценка расхождения P и $P_{\text{кад}}$ ($P - P_{\text{кад}}$), м ²	-
6.	Предельные минимальный и максимальный размеры земельного участка ($P_{\text{мин}}$ и $P_{\text{макс}}$), м ²	- -
7.	Кадастровый номер или иной государственный учетный номер (инвентарный) объекта недвижимости, расположенного на земельном участке	16:16:081001:1260
8.	Вид (виды) разрешенного использования	Для садоводства
8.1.	Дополнительные сведения об использовании земельного участка	-
9.	Сведения о земельных участках (землях общего пользования, территории общего пользования), посредством которых обеспечивается доступ	Земли общего пользования
10.	Иные сведения	-
4. Пояснения к сведениям об уточняемом земельном участке с кадастровым номером 16:16:081001:1258 :		
1.	-	

Сведения об уточняемых земельных участках, необходимые для исправления реестровых ошибок в сведениях о местоположении их границ

1. Сведения о характерных точках границ уточняемого земельного участка с кадастровым номером 16:16:081001:1352 :

Система координат МСК-16, зона 1

Зона № 1

Обозначение характерных точек границ	Координаты, м				Метод определения координат	Формулы, примененные для расчета средней квадратической погрешности определения координат характерных точек границ (Mt), с подставленными в такие формулы значениями и итоговые (вычисленные) значения Mt, м	Описание закрепления точки
	содержатся в Едином государственном реестре недвижимости		определены в результате выполнения комплексных кадастровых работ				
	X	Y	X	Y			
1	2	3	4	5	6	7	8
946	491584.71	1319419.10	491584.65	1319419.06	Метод спутниковых геодезических измерений (определений)	$Mt = \sqrt{(m_0^2 + m_1^2)}$	Долговременный межевой знак
945	491598.22	1319427.45	491598.22	1319427.45	Метод спутниковых геодезических измерений (определений)	$Mt = \sqrt{(m_0^2 + m_1^2)}$	Долговременный межевой знак
944	491612.67	1319436.40	491612.67	1319436.40	Метод спутниковых геодезических измерений (определений)	$Mt = \sqrt{(m_0^2 + m_1^2)}$	Долговременный межевой знак
н290У	-	-	491607.39	1319443.79	Метод спутниковых геодезических измерений (определений)	$Mt = \sqrt{(m_0^2 + m_1^2)}$	Долговременный межевой знак
н289У	-	-	491607.04	1319443.56	Метод спутниковых геодезических измерений (определений)	$Mt = \sqrt{(m_0^2 + m_1^2)}$	Долговременный межевой знак
943	491595.94	1319456.44	491595.94	1319456.44	Метод спутниковых геодезических измерений (определений)	$Mt = \sqrt{(m_0^2 + m_1^2)}$	Долговременный межевой знак
1159	491582.23	1319446.73	491582.23	1319446.73	Метод спутниковых геодезических измерений (определений)	$Mt = \sqrt{(m_0^2 + m_1^2)}$	Долговременный межевой знак
1160	491575.27	1319442.32	491575.33	1319442.26	Метод спутниковых геодезических измерений (определений)	$Mt = \sqrt{(m_0^2 + m_1^2)}$	Долговременный межевой знак
1161	491567.86	1319438.05	491567.94	1319437.96	Метод спутниковых геодезических измерений (определений)	$Mt = \sqrt{(m_0^2 + m_1^2)}$	Долговременный межевой знак

1. Сведения о характерных точках границ уточняемого земельного участка с кадастровым номером 16:16:081001:1352 :							
Система координат МСК-16, зона 1							Зона № 1
Обозначение характерных точек границ	Координаты, м				Метод определения координат	Формулы, примененные для расчета средней квадратической погрешности определения координат характерных точек границ (Mt), с подставленными в такие формулы значениями и итоговые (вычисленные) значения Mt, м	Описание закрепления точки
	содержатся в Едином государственном реестре недвижимости		определены в результате выполнения комплексных кадастровых работ				
	X	Y	X	Y			
1	2	3	4	5	6	7	8
946	491584.71	1319419.10	491584.65	1319419.06	Метод спутниковых геодезических измерений (определений)	$Mt = \sqrt{(m_0^2 + m_1^2)}$	Долговременный межевой знак
2. Сведения о частях границ уточняемого земельного участка с кадастровым номером 16:16:081001:1352 :							
Обозначение части границ		Горизонтальное проложение (S), м	Описание прохождения части границ	Сведения о согласовании местоположения границ (согласовано/спорное)			
от т.	до т.						
1	2	3	4	5			
946	945	15.95	-	-			
945	944	17.00	-	-			
944	н290У	9.08	-	-			
н290У	н289У	0.42	-	-			
н289У	943	17.00	-	-			
943	1159	16.80	-	-			
1159	1160	8.22	-	-			
1160	1161	8.55	-	-			
1161	946	25.23	-	-			
3. Сведения о характеристиках уточняемого земельного участка с кадастровым номером 16:16:081001:1352 :							
№ п/п	Наименование характеристики				Значение характеристики		
1	2				3		
1.	Адрес земельного участка				-		
1.1.	Сведения о местоположении земельного участка (при отсутствии адреса) в структурированном в соответствии с федеральной информационной адресной системой виде				-		
1.2.	Дополнительные сведения о местоположении земельного участка				-		
2.	Площадь земельного участка ± величина погрешности определения (вычисления) площади (P ± ΔP), м2				839 ± 20		
3.	Формула, примененная для расчета предельной допустимой погрешности определения площади земельного участка, с подставленными значениями и итоговые (вычисленные) значения (ΔP), м2				$\Delta P = 3.5 * Mt * \sqrt{P} = 3.5 * 0,2 * \sqrt{839} = 20$		
4.	Площадь земельного участка согласно сведениям Единого государственного реестра недвижимости (Pкад), м2				834		
5.	Оценка расхождения P и Pкад (P - Pкад), м2				5		

3. Сведения о характеристиках уточняемого земельного участка с кадастровым номером 16:16:081001:1352 :

№ п/п	Наименование характеристики	Значение характеристики
1	2	3
6.	Предельные минимальный и максимальный размеры земельного участка (Рмин и Рмакс), м2	- -
7.	Кадастровый номер или иной государственный учетный номер (инвентарный) объекта недвижимости, расположенного на земельном участке	16:16:081001:1668 16:16:081001:1669
8.	Вид (виды) разрешенного использования	садоводство
8.1.	Дополнительные сведения об использовании земельного участка	-
9.	Сведения о земельных участках (землях общего пользования, территории общего пользования), посредством которых обеспечивается доступ	Земли общего пользования
10.	Иные сведения	-

4. Пояснения к сведениям об уточняемом земельном участке с кадастровым номером 16:16:081001:1352 :

1.	-
----	---

Сведения об уточняемых земельных участках, необходимые для исправления реестровых ошибок в сведениях о местоположении их границ

1. Сведения о характерных точках границ уточняемого земельного участка с кадастровым номером 16:16:081001:1047 :

Система координат МСК-16, зона 1

Зона № 1

Обозначение характерных точек границ	Координаты, м				Метод определения координат	Формулы, примененные для расчета средней квадратической погрешности определения координат характерных точек границ (Mt), с подставленными в такие формулы значениями и итоговые (вычисленные) значения Mt, м	Описание закрепления точки
	содержатся в Едином государственном реестре недвижимости		определены в результате выполнения комплексных кадастровых работ				
	X	Y	X	Y			
1	2	3	4	5	6	7	8
1160	491575.27	1319442.32	491575.33	1319442.26	Метод спутниковых геодезических измерений (определений)	$Mt = \sqrt{(m_0^2 + m_1^2)}$	Долговременный межевой знак
939	491564.01	1319455.38	491563.92	1319455.26	Метод спутниковых геодезических измерений (определений)	$Mt = \sqrt{(m_0^2 + m_1^2)}$	Долговременный межевой знак
938	491544.07	1319441.35	491544.15	1319441.26	Метод спутниковых геодезических измерений (определений)	$Mt = \sqrt{(m_0^2 + m_1^2)}$	Долговременный межевой знак
952	491553.95	1319429.51	491553.95	1319429.51	Метод спутниковых геодезических измерений (определений)	$Mt = \sqrt{(m_0^2 + m_1^2)}$	Долговременный межевой знак
1161	491567.86	1319438.05	491567.94	1319437.96	Метод спутниковых геодезических измерений (определений)	$Mt = \sqrt{(m_0^2 + m_1^2)}$	Долговременный межевой знак
1160	491575.27	1319442.32	491575.33	1319442.26	Метод спутниковых геодезических измерений (определений)	$Mt = \sqrt{(m_0^2 + m_1^2)}$	Долговременный межевой знак

2. Сведения о частях границ уточняемого земельного участка с кадастровым номером 16:16:081001:1047 :

Обозначение части границ		Горизонтальное проложение (S), м	Описание прохождения части границ	Сведения о согласовании местоположения границ (согласовано/спорное)
от т.	до т.			
1	2	3	4	5
1160	939	17.30	-	-
939	938	24.23	-	-
938	952	15.30	-	-
952	1161	16.34	-	-
1161	1160	8.55	-	-

3. Сведения о характеристиках уточняемого земельного участка с кадастровым номером 16:16:081001:1047 :		
№ п/п	Наименование характеристики	Значение характеристики
1	2	3
1.	Адрес земельного участка	-
1.1.	Сведения о местоположении земельного участка (при отсутствии адреса) в структурированном в соответствии с федеральной информационной адресной системой виде	-
1.2.	Дополнительные сведения о местоположении земельного участка	-
2.	Площадь земельного участка ± величина погрешности определения (вычисления) площади ($P \pm \Delta P$), м ²	395 ± 14
3.	Формула, примененная для расчета предельной допустимой погрешности определения площади земельного участка, с подставленными значениями и итоговые (вычисленные) значения (ΔP), м ²	$\Delta P = 3.5 * M_t * \sqrt{P} = 3.5 * 0,2 * \sqrt{395} = 14$
4.	Площадь земельного участка согласно сведениям Единого государственного реестра недвижимости (Ркад), м ²	397
5.	Оценка расхождения Р и Ркад (Р - Ркад), м ²	2
6.	Предельные минимальный и максимальный размеры земельного участка (Рмин и Рмакс), м ²	- -
7.	Кадастровый номер или иной государственный учетный номер (инвентарный) объекта недвижимости, расположенного на земельном участке	16:16:081001:1126
8.	Вид (виды) разрешенного использования	Садоводство
8.1.	Дополнительные сведения об использовании земельного участка	-
9.	Сведения о земельных участках (землях общего пользования, территории общего пользования), посредством которых обеспечивается доступ	Земли общего пользования
10.	Иные сведения	-
4. Пояснения к сведениям об уточняемом земельном участке с кадастровым номером 16:16:081001:1047 :		
1.	-	

Сведения об уточняемых земельных участках, необходимые для исправления реестровых ошибок в сведениях о местоположении их границ

1. Сведения о характерных точках границ уточняемого земельного участка с кадастровым номером 16:16:081001:1332 :

Система координат МСК-16, зона 1					Зона № 1		
Обозначение характерных точек границ	Координаты, м				Метод определения координат	Формулы, примененные для расчета средней квадратической погрешности определения координат характерных точек границ (Mt), с подставленными в такие формулы значениями и итоговые (вычисленные) значения Mt, м	Описание закрепления точки
	содержатся в Едином государственном реестре недвижимости		определены в результате выполнения комплексных кадастровых работ				
	X	Y	X	Y			
1	2	3	4	5	6	7	8
961	491565.77	1319407.51	491565.94	1319407.50	Метод спутниковых геодезических измерений (определений)	$Mt = \sqrt{(m_0^2 + m_1^2)}$	Долговременный межевой знак
960	491554.94	1319420.02	491554.94	1319420.02	Метод спутниковых геодезических измерений (определений)	$Mt = \sqrt{(m_0^2 + m_1^2)}$	Долговременный межевой знак
1162	491532.88	1319406.75	491532.88	1319406.75	Метод спутниковых геодезических измерений (определений)	$Mt = \sqrt{(m_0^2 + m_1^2)}$	Долговременный межевой знак
1163	491535.68	1319403.08	491535.68	1319403.08	Метод спутниковых геодезических измерений (определений)	$Mt = \sqrt{(m_0^2 + m_1^2)}$	Долговременный межевой знак
962	491543.95	1319394.05	491544.04	1319393.95	Метод спутниковых геодезических измерений (определений)	$Mt = \sqrt{(m_0^2 + m_1^2)}$	Долговременный межевой знак
961	491565.77	1319407.51	491565.94	1319407.50	Метод спутниковых геодезических измерений (определений)	$Mt = \sqrt{(m_0^2 + m_1^2)}$	Долговременный межевой знак

2. Сведения о частях границ уточняемого земельного участка с кадастровым номером 16:16:081001:1332 :

Обозначение части границ		Горизонтальное проложение (S), м	Описание прохождения части границ	Сведения о согласовании местоположения границ (согласовано/спорное)
от т.	до т.			
1	2	3	4	5
961	960	16.67	-	-
960	1162	25.74	-	-
1162	1163	4.62	-	-
1163	962	12.38	-	-
962	961	25.75	-	-

3. Сведения о характеристиках уточняемого земельного участка с кадастровым номером 16:16:081001:1332 :		
№ п/п	Наименование характеристики	Значение характеристики
1	2	3
1.	Адрес земельного участка	-
1.1.	Сведения о местоположении земельного участка (при отсутствии адреса) в структурированном в соответствии с федеральной информационной адресной системой виде	-
1.2.	Дополнительные сведения о местоположении земельного участка	-
2.	Площадь земельного участка ± величина погрешности определения (вычисления) площади ($P \pm \Delta P$), м ²	429 ± 14
3.	Формула, примененная для расчета предельной допустимой погрешности определения площади земельного участка, с подставленными значениями и итоговые (вычисленные) значения (ΔP), м ²	$\Delta P = 3.5 * M_t * \sqrt{P} = 3.5 * 0.2 * \sqrt{429} = 14$
4.	Площадь земельного участка согласно сведениям Единого государственного реестра недвижимости ($P_{\text{кад}}$), м ²	425
5.	Оценка расхождения P и $P_{\text{кад}}$ ($P - P_{\text{кад}}$), м ²	4
6.	Предельные минимальный и максимальный размеры земельного участка ($P_{\text{мин}}$ и $P_{\text{макс}}$), м ²	- -
7.	Кадастровый номер или иной государственный учетный номер (инвентарный) объекта недвижимости, расположенного на земельном участке	16:16:081001:1334
8.	Вид (виды) разрешенного использования	Для садоводства
8.1.	Дополнительные сведения об использовании земельного участка	-
9.	Сведения о земельных участках (землях общего пользования, территории общего пользования), посредством которых обеспечивается доступ	Земли общего пользования
10.	Иные сведения	-
4. Пояснения к сведениям об уточняемом земельном участке с кадастровым номером 16:16:081001:1332 :		
1.	-	

Сведения об уточняемых земельных участках, необходимые для исправления реестровых ошибок в сведениях о местоположении их границ

1. Сведения о характерных точках границ уточняемого земельного участка с кадастровым номером 16:16:081001:1117 :

Система координат МСК-16, зона 1					Зона № 1		
Обозначение характерных точек границ	Координаты, м				Метод определения координат	Формулы, примененные для расчета средней квадратической погрешности определения координат характерных точек границ (Mt), с подставленными в такие формулы значениями и итоговые (вычисленные) значения Mt, м	Описание закрепления точки
	содержатся в Едином государственном реестре недвижимости		определены в результате выполнения комплексных кадастровых работ				
	X	Y	X	Y			
1	2	3	4	5	6	7	8
495	491580.05	1319391.21	491579.71	1319391.30	Метод спутниковых геодезических измерений (определений)	$Mt = \sqrt{(m_0^2 + m_1^2)}$	Долговременный межевой знак
494	491569.13	1319403.58	491569.27	1319403.60	Метод спутниковых геодезических измерений (определений)	$Mt = \sqrt{(m_0^2 + m_1^2)}$	Долговременный межевой знак
1164	491547.38	1319390.23	491547.60	1319390.56	Метод спутниковых геодезических измерений (определений)	$Mt = \sqrt{(m_0^2 + m_1^2)}$	Долговременный межевой знак
н584У	-	-	491556.50	1319379.01	Метод спутниковых геодезических измерений (определений)	$Mt = \sqrt{(m_0^2 + m_1^2)}$	Долговременный межевой знак
1165	491557.40	1319378.02	491557.84	1319377.54	Метод спутниковых геодезических измерений (определений)	$Mt = \sqrt{(m_0^2 + m_1^2)}$	Долговременный межевой знак
495	491580.05	1319391.21	491579.71	1319391.30	Метод спутниковых геодезических измерений (определений)	$Mt = \sqrt{(m_0^2 + m_1^2)}$	Долговременный межевой знак

2. Сведения о частях границ уточняемого земельного участка с кадастровым номером 16:16:081001:1117 :

Обозначение части границ		Горизонтальное проложение (S), м	Описание прохождения части границ	Сведения о согласовании местоположения границ (согласовано/спорное)
от т.	до т.			
1	2	3	4	5
495	494	16.13	-	-
494	1164	25.29	-	-
1164	н584У	14.58	-	-
н584У	1165	1.99	-	-
1165	495	25.84	-	-

3. Сведения о характеристиках уточняемого земельного участка с кадастровым номером 16:16:081001:1117 :		
№ п/п	Наименование характеристики	Значение характеристики
1	2	3
1.	Адрес земельного участка	-
1.1.	Сведения о местоположении земельного участка (при отсутствии адреса) в структурированном в соответствии с федеральной информационной адресной системой виде	-
1.2.	Дополнительные сведения о местоположении земельного участка	-
2.	Площадь земельного участка ± величина погрешности определения (вычисления) площади ($P \pm \Delta P$), м ²	415 ± 14
3.	Формула, примененная для расчета предельной допустимой погрешности определения площади земельного участка, с подставленными значениями и итоговые (вычисленные) значения (ΔP), м ²	$\Delta P = 3.5 * M_t * \sqrt{P} = 3.5 * 0,2 * \sqrt{415} = 14$
4.	Площадь земельного участка согласно сведениям Единого государственного реестра недвижимости ($P_{\text{кад}}$), м ²	412
5.	Оценка расхождения P и $P_{\text{кад}}$ ($P - P_{\text{кад}}$), м ²	3
6.	Предельные минимальный и максимальный размеры земельного участка ($P_{\text{мин}}$ и $P_{\text{макс}}$), м ²	- -
7.	Кадастровый номер или иной государственный учетный номер (инвентарный) объекта недвижимости, расположенного на земельном участке	-
8.	Вид (виды) разрешенного использования	для садоводства
8.1.	Дополнительные сведения об использовании земельного участка	-
9.	Сведения о земельных участках (землях общего пользования, территории общего пользования), посредством которых обеспечивается доступ	Земли общего пользования
10.	Иные сведения	-
4. Пояснения к сведениям об уточняемом земельном участке с кадастровым номером 16:16:081001:1117 :		
1.	-	

Сведения об уточняемых земельных участках, необходимые для исправления реестровых ошибок в сведениях о местоположении их границ

1. Сведения о характерных точках границ уточняемого земельного участка с кадастровым номером 16:16:081001:75 :

Система координат МСК-16, зона 1

Зона № 1

Обозначение характерных точек границ	Координаты, м				Метод определения координат	Формулы, примененные для расчета средней квадратической погрешности определения координат характерных точек границ (Mt), с подставленными в такие формулы значениями и итоговые (вычисленные) значения Mt, м	Описание закрепления точки
	содержатся в Едином государственном реестре недвижимости		определены в результате выполнения комплексных кадастровых работ				
	X	Y	X	Y			
1	2	3	4	5	6	7	8
505	491600.31	1319365.91	491600.37	1319365.84	Метод спутниковых геодезических измерений (определений)	$Mt = \sqrt{(m_0^2 + m_1^2)}$	Долговременный межевой знак
504	491594.57	1319373.19	491594.57	1319373.19	Метод спутниковых геодезических измерений (определений)	$Mt = \sqrt{(m_0^2 + m_1^2)}$	Долговременный межевой знак
503	491592.11	1319375.50	491592.11	1319375.50	Метод спутниковых геодезических измерений (определений)	$Mt = \sqrt{(m_0^2 + m_1^2)}$	Долговременный межевой знак
502	491590.98	1319377.64	491590.98	1319377.64	Метод спутниковых геодезических измерений (определений)	$Mt = \sqrt{(m_0^2 + m_1^2)}$	Долговременный межевой знак
501	491589.68	1319379.28	491589.68	1319379.28	Метод спутниковых геодезических измерений (определений)	$Mt = \sqrt{(m_0^2 + m_1^2)}$	Долговременный межевой знак
1166	491568.95	1319365.35	491568.83	1319365.31	Метод спутниковых геодезических измерений (определений)	$Mt = \sqrt{(m_0^2 + m_1^2)}$	Долговременный межевой знак
1167	491579.00	1319352.71	491579.13	1319352.53	Метод спутниковых геодезических измерений (определений)	$Mt = \sqrt{(m_0^2 + m_1^2)}$	Долговременный межевой знак
505	491600.31	1319365.91	491600.37	1319365.84	Метод спутниковых геодезических измерений (определений)	$Mt = \sqrt{(m_0^2 + m_1^2)}$	Долговременный межевой знак

2. Сведения о частях границ уточняемого земельного участка с кадастровым номером 16:16:081001:75 :				
Обозначение части границ		Горизонтальное проложение (S), м	Описание прохождения части границ	Сведения о согласовании местоположения границ (согласовано/спорное)
от т.	до т.			
1	2	3	4	5
505	504	9.36	-	-
504	503	3.37	-	-
503	502	2.42	-	-
502	501	2.09	-	-
501	1166	25.10	-	-
1166	1167	16.41	-	-
1167	505	25.07	-	-
3. Сведения о характеристиках уточняемого земельного участка с кадастровым номером 16:16:081001:75 :				
№ п/п	Наименование характеристики		Значение характеристики	
1	2		3	
1.	Адрес земельного участка		-	
1.1.	Сведения о местоположении земельного участка (при отсутствии адреса) в структурированном в соответствии с федеральной информационной адресной системой виде		-	
1.2.	Дополнительные сведения о местоположении земельного участка		-	
2.	Площадь земельного участка ± величина погрешности определения (вычисления) площади (P ± ΔP), м ²		418 ± 14	
3.	Формула, примененная для расчета предельной допустимой погрешности определения площади земельного участка, с подставленными значениями и итоговые (вычисленные) значения (ΔP), м ²		$\Delta P = 3.5 * Mt * \sqrt{P} = 3.5 * 0,2 * \sqrt{418} = 14$	
4.	Площадь земельного участка согласно сведениям Единого государственного реестра недвижимости (P _{кад}), м ²		413	
5.	Оценка расхождения P и P _{кад} (P - P _{кад}), м ²		5	
6.	Предельные минимальный и максимальный размеры земельного участка (P _{мин} и P _{макс}), м ²		- -	
7.	Кадастровый номер или иной государственный учетный номер (инвентарный) объекта недвижимости, расположенного на земельном участке		16:16:081001:1324	
8.	Вид (виды) разрешенного использования		Садоводство	
8.1.	Дополнительные сведения об использовании земельного участка		-	
9.	Сведения о земельных участках (землях общего пользования, территории общего пользования), посредством которых обеспечивается доступ		Земли общего пользования	
10.	Иные сведения		-	
4. Пояснения к сведениям об уточняемом земельном участке с кадастровым номером 16:16:081001:75 :				
1.	-			

Сведения об уточняемых земельных участках, необходимые для исправления реестровых ошибок в сведениях о местоположении их границ

1. Сведения о характерных точках границ уточняемого земельного участка с кадастровым номером 16:16:000000:1380 :

Система координат МСК-16, зона 1					Зона № 1		
Обозначение характерных точек границ	Координаты, м				Метод определения координат	Формулы, примененные для расчета средней квадратической погрешности определения координат характерных точек границ (Mt), с подставленными в такие формулы значениями и итоговые (вычисленные) значения Mt, м	Описание закрепления точки
	содержатся в Едином государственном реестре недвижимости		определены в результате выполнения комплексных кадастровых работ				
	X	Y	X	Y			
1	2	3	4	5	6	7	8
1172	491594.32	1319330.45	491594.32	1319330.45	Метод спутниковых геодезических измерений (определений)	$Mt = \sqrt{(m_0^2 + m_1^2)}$	Долговременный межевой знак
1173	491617.49	1319344.03	491617.49	1319344.03	Метод спутниковых геодезических измерений (определений)	$Mt = \sqrt{(m_0^2 + m_1^2)}$	Долговременный межевой знак
516	-	-	491615.42	1319346.82	Метод спутниковых геодезических измерений (определений)	$Mt = \sqrt{(m_0^2 + m_1^2)}$	Долговременный межевой знак
515	491610.89	1319352.80	491610.78	1319353.06	Метод спутниковых геодезических измерений (определений)	$Mt = \sqrt{(m_0^2 + m_1^2)}$	Долговременный межевой знак
1171	-	-	491588.93	1319340.08	Метод спутниковых геодезических измерений (определений)	$Mt = \sqrt{(m_0^2 + m_1^2)}$	Долговременный межевой знак
484	491567.54	1319326.88	491567.56	1319327.23	Метод спутниковых геодезических измерений (определений)	$Mt = \sqrt{(m_0^2 + m_1^2)}$	Долговременный межевой знак
484	-	-	491573.56	1319319.90	Метод спутниковых геодезических измерений (определений)	$Mt = \sqrt{(m_0^2 + m_1^2)}$	Долговременный межевой знак
483	491580.99	1319308.11	491580.88	1319308.67	Метод спутниковых геодезических измерений (определений)	$Mt = \sqrt{(m_0^2 + m_1^2)}$	Долговременный межевой знак
1172	491594.32	1319330.45	491594.32	1319330.45	Метод спутниковых геодезических измерений (определений)	$Mt = \sqrt{(m_0^2 + m_1^2)}$	Долговременный межевой знак

2. Сведения о частях границ уточняемого земельного участка с кадастровым номером 16:16:000000:1380 :				
Обозначение части границ		Горизонтальное проложение (S), м	Описание прохождения части границ	Сведения о согласовании местоположения границ (согласовано/спорное)
от т.	до т.			
1	2	3	4	5
1172	1173	26.86	-	-
1173	516	3.47	-	-
516	515	7.78	-	-
515	1171	25.41	-	-
1171	484	24.94	-	-
484	484	9.47	-	-
484	483	13.41	-	-
483	1172	25.59	-	-
3. Сведения о характеристиках уточняемого земельного участка с кадастровым номером 16:16:000000:1380 :				
№ п/п	Наименование характеристики		Значение характеристики	
1	2		3	
1.	Адрес земельного участка		-	
1.1.	Сведения о местоположении земельного участка (при отсутствии адреса) в структурированном в соответствии с федеральной информационной адресной системой виде		-	
1.2.	Дополнительные сведения о местоположении земельного участка		-	
2.	Площадь земельного участка ± величина погрешности определения (вычисления) площади (P ± ΔP), м2		691 ± 18	
3.	Формула, примененная для расчета предельной допустимой погрешности определения площади земельного участка, с подставленными значениями и итоговые (вычисленные) значения (ΔP), м2		$\Delta P = 3.5 * M_t * \sqrt{P} = 3.5 * 0,2 * \sqrt{691} = 18$	
4.	Площадь земельного участка согласно сведениям Единого государственного реестра недвижимости (P _{кад}), м2		691	
5.	Оценка расхождения P и P _{кад} (P - P _{кад}), м2		-	
6.	Предельные минимальный и максимальный размеры земельного участка (P _{мин} и P _{макс}), м2		-	
7.	Кадастровый номер или иной государственный учетный номер (инвентарный) объекта недвижимости, расположенного на земельном участке		-	
8.	Вид (виды) разрешенного использования		для садоводства	
8.1.	Дополнительные сведения об использовании земельного участка		-	
9.	Сведения о земельных участках (землях общего пользования, территории общего пользования), посредством которых обеспечивается доступ		Земли общего пользования	
10.	Иные сведения		-	
4. Пояснения к сведениям об уточняемом земельном участке с кадастровым номером 16:16:000000:1380 :				
1.	-			

Сведения об уточняемых земельных участках, необходимые для исправления реестровых ошибок в сведениях о местоположении их границ

1. Сведения о характерных точках границ уточняемого земельного участка с кадастровым номером 16:16:081001:72 :

Система координат МСК-16, зона 1					Зона № 1		
Обозначение характерных точек границ	Координаты, м				Метод определения координат	Формулы, примененные для расчета средней квадратической погрешности определения координат характерных точек границ (Mt), с подставленными в такие формулы значениями и итоговые (вычисленные) значения Mt, м	Описание закрепления точки
	содержатся в Едином государственном реестре недвижимости		определены в результате выполнения комплексных кадастровых работ				
	X	Y	X	Y			
1	2	3	4	5	6	7	8
1171	491588.78	1319340.16	491588.93	1319340.08	Метод спутниковых геодезических измерений (определений)	$Mt = \sqrt{(m_0^2 + m_1^2)}$	Долговременный межевой знак
1170	491578.92	1319352.59	491579.13	1319352.53	Метод спутниковых геодезических измерений (определений)	$Mt = \sqrt{(m_0^2 + m_1^2)}$	Долговременный межевой знак
486	491556.77	1319339.71	491556.96	1319339.82	Метод спутниковых геодезических измерений (определений)	$Mt = \sqrt{(m_0^2 + m_1^2)}$	Долговременный межевой знак
485	491567.34	1319327.40	491567.56	1319327.23	Метод спутниковых геодезических измерений (определений)	$Mt = \sqrt{(m_0^2 + m_1^2)}$	Долговременный межевой знак
1174	491584.06	1319337.08	-	-	-	0.2	-
1171	491588.78	1319340.16	491588.93	1319340.08	Метод спутниковых геодезических измерений (определений)	$Mt = \sqrt{(m_0^2 + m_1^2)}$	Долговременный межевой знак

2. Сведения о частях границ уточняемого земельного участка с кадастровым номером 16:16:081001:72 :

Обозначение части границ		Горизонтальное проложение (S), м	Описание прохождения части границ	Сведения о согласовании местоположения границ (согласовано/спорное)
от т.	до т.			
1	2	3	4	5
1171	1170	15.84	-	-
1170	486	25.55	-	-
486	485	16.46	-	-
485	1171	24.94	-	-

3. Сведения о характеристиках уточняемого земельного участка с кадастровым номером 16:16:081001:72 :		
№ п/п	Наименование характеристики	Значение характеристики
1	2	3
1.	Адрес земельного участка	-
1.1.	Сведения о местоположении земельного участка (при отсутствии адреса) в структурированном в соответствии с федеральной информационной адресной системой виде	-
1.2.	Дополнительные сведения о местоположении земельного участка	-
2.	Площадь земельного участка ± величина погрешности определения (вычисления) площади ($P \pm \Delta P$), м ²	403 ± 14
3.	Формула, примененная для расчета предельной допустимой погрешности определения площади земельного участка, с подставленными значениями и итоговые (вычисленные) значения (ΔP), м ²	$\Delta P = 3.5 * M_t * \sqrt{P} = 3.5 * 0,2 * \sqrt{403} = 14$
4.	Площадь земельного участка согласно сведениям Единого государственного реестра недвижимости ($P_{\text{кад}}$), м ²	403
5.	Оценка расхождения P и $P_{\text{кад}}$ ($P - P_{\text{кад}}$), м ²	-
6.	Предельные минимальный и максимальный размеры земельного участка ($P_{\text{мин}}$ и $P_{\text{макс}}$), м ²	- -
7.	Кадастровый номер или иной государственный учетный номер (инвентарный) объекта недвижимости, расположенного на земельном участке	16:16:081001:1133
8.	Вид (виды) разрешенного использования	Садоводство
8.1.	Дополнительные сведения об использовании земельного участка	-
9.	Сведения о земельных участках (землях общего пользования, территории общего пользования), посредством которых обеспечивается доступ	Земли общего пользования
10.	Иные сведения	-
4. Пояснения к сведениям об уточняемом земельном участке с кадастровым номером 16:16:081001:72 :		
1.	-	

Сведения об уточняемых земельных участках, необходимые для исправления реестровых ошибок в сведениях о местоположении их границ

1. Сведения о характерных точках границ уточняемого земельного участка с кадастровым номером 16:16:081001:1313 :

Система координат МСК-16, зона 1					Зона № 1		
Обозначение характерных точек границ	Координаты, м				Метод определения координат	Формулы, примененные для расчета средней квадратической погрешности определения координат характерных точек границ (Mt), с подставленными в такие формулы значениями и итоговые (вычисленные) значения Mt, м	Описание закрепления точки
	содержатся в Едином государственном реестре недвижимости		определены в результате выполнения комплексных кадастровых работ				
	X	Y	X	Y			
1	2	3	4	5	6	7	8
1175	491578.94	1319352.75	491579.13	1319352.53	Метод спутниковых геодезических измерений (определений)	$Mt = \sqrt{(m_0^2 + m_1^2)}$	Долговременный межевой знак
1176	491568.52	1319365.00	491568.83	1319365.31	Метод спутниковых геодезических измерений (определений)	$Mt = \sqrt{(m_0^2 + m_1^2)}$	Долговременный межевой знак
н597У	-	-	491568.51	1319365.12	Метод спутниковых геодезических измерений (определений)	$Mt = \sqrt{(m_0^2 + m_1^2)}$	Долговременный межевой знак
487	491546.55	1319351.94	491546.50	1319351.92	Метод спутниковых геодезических измерений (определений)	$Mt = \sqrt{(m_0^2 + m_1^2)}$	Долговременный межевой знак
486	491556.77	1319339.71	491556.96	1319339.82	Метод спутниковых геодезических измерений (определений)	$Mt = \sqrt{(m_0^2 + m_1^2)}$	Долговременный межевой знак
1175	491578.94	1319352.75	491579.13	1319352.53	Метод спутниковых геодезических измерений (определений)	$Mt = \sqrt{(m_0^2 + m_1^2)}$	Долговременный межевой знак

2. Сведения о частях границ уточняемого земельного участка с кадастровым номером 16:16:081001:1313 :

Обозначение части границ		Горизонтальное проложение (S), м	Описание прохождения части границ	Сведения о согласовании местоположения границ (согласовано/спорное)
от т.	до т.			
1	2	3	4	5
1175	1176	16.41	-	-
1176	н597У	0.37	-	-
н597У	487	25.66	-	-
487	486	15.99	-	-
486	1175	25.55	-	-

3. Сведения о характеристиках уточняемого земельного участка с кадастровым номером 16:16:081001:1313 :		
№ п/п	Наименование характеристики	Значение характеристики
1	2	3
1.	Адрес земельного участка	-
1.1.	Сведения о местоположении земельного участка (при отсутствии адреса) в структурированном в соответствии с федеральной информационной адресной системой виде	-
1.2.	Дополнительные сведения о местоположении земельного участка	-
2.	Площадь земельного участка ± величина погрешности определения (вычисления) площади ($P \pm \Delta P$), м ²	412 ± 14
3.	Формула, примененная для расчета предельной допустимой погрешности определения площади земельного участка, с подставленными значениями и итоговые (вычисленные) значения (ΔP), м ²	$\Delta P = 3.5 * M_t * \sqrt{P} = 3.5 * 0,2 * \sqrt{412} = 14$
4.	Площадь земельного участка согласно сведениям Единого государственного реестра недвижимости ($P_{\text{кад}}$), м ²	405
5.	Оценка расхождения P и $P_{\text{кад}}$ ($P - P_{\text{кад}}$), м ²	7
6.	Предельные минимальный и максимальный размеры земельного участка ($P_{\text{мин}}$ и $P_{\text{макс}}$), м ²	- -
7.	Кадастровый номер или иной государственный учетный номер (инвентарный) объекта недвижимости, расположенного на земельном участке	-
8.	Вид (виды) разрешенного использования	Для садоводства
8.1.	Дополнительные сведения об использовании земельного участка	-
9.	Сведения о земельных участках (землях общего пользования, территории общего пользования), посредством которых обеспечивается доступ	Земли общего пользования
10.	Иные сведения	-
4. Пояснения к сведениям об уточняемом земельном участке с кадастровым номером 16:16:081001:1313 :		
1.	-	

Сведения об уточняемых земельных участках, необходимые для исправления реестровых ошибок в сведениях о местоположении их границ

1. Сведения о характерных точках границ уточняемого земельного участка с кадастровым номером 16:16:081001:1227 :

Система координат МСК-16, зона 1					Зона № 1		
Обозначение характерных точек границ	Координаты, м				Метод определения координат	Формулы, примененные для расчета средней квадратической погрешности определения координат характерных точек границ (Mt), с подставленными в такие формулы значениями и итоговые (вычисленные) значения Mt, м	Описание закрепления точки
	содержатся в Едином государственном реестре недвижимости		определены в результате выполнения комплексных кадастровых работ				
	X	Y	X	Y			
1	2	3	4	5	6	7	8
1177	491526.37	1319376.94	491525.62	1319377.49	Метод спутниковых геодезических измерений (определений)	$Mt = \sqrt{(m_0^2 + m_1^2)}$	Долговременный межевой знак
1178	491536.07	1319364.76	491536.18	1319364.53	Метод спутниковых геодезических измерений (определений)	$Mt = \sqrt{(m_0^2 + m_1^2)}$	Долговременный межевой знак
1179	491556.24	1319377.08	491556.50	1319379.01	Метод спутниковых геодезических измерений (определений)	$Mt = \sqrt{(m_0^2 + m_1^2)}$	Долговременный межевой знак
1180	491547.46	1319390.05	491547.60	1319390.56	Метод спутниковых геодезических измерений (определений)	$Mt = \sqrt{(m_0^2 + m_1^2)}$	Долговременный межевой знак
1177	491526.37	1319376.94	491525.62	1319377.49	Метод спутниковых геодезических измерений (определений)	$Mt = \sqrt{(m_0^2 + m_1^2)}$	Долговременный межевой знак

2. Сведения о частях границ уточняемого земельного участка с кадастровым номером 16:16:081001:1227 :

Обозначение части границ		Горизонтальное проложение (S), м	Описание прохождения части границ	Сведения о согласовании местоположения границ (согласовано/спорное)
от т.	до т.			
1	2	3	4	5
1177	1178	16.72	-	-
1178	1179	24.95	-	-
1179	1180	14.58	-	-
1180	1177	25.57	-	-

3. Сведения о характеристиках уточняемого земельного участка с кадастровым номером 16:16:081001:1227 :		
№ п/п	Наименование характеристики	Значение характеристики
1	2	3
1.	Адрес земельного участка	-
1.1.	Сведения о местоположении земельного участка (при отсутствии адреса) в структурированном в соответствии с федеральной информационной адресной системой виде	-
1.2.	Дополнительные сведения о местоположении земельного участка	-
2.	Площадь земельного участка ± величина погрешности определения (вычисления) площади ($P \pm \Delta P$), м ²	393 ± 14
3.	Формула, примененная для расчета предельной допустимой погрешности определения площади земельного участка, с подставленными значениями и итоговые (вычисленные) значения (ΔP), м ²	$\Delta P = 3.5 * M_t * \sqrt{P} = 3.5 * 0,2 * \sqrt{393} = 14$
4.	Площадь земельного участка согласно сведениям Единого государственного реестра недвижимости ($P_{\text{кад}}$), м ²	377
5.	Оценка расхождения P и $P_{\text{кад}}$ ($P - P_{\text{кад}}$), м ²	16
6.	Предельные минимальный и максимальный размеры земельного участка ($P_{\text{мин}}$ и $P_{\text{макс}}$), м ²	- -
7.	Кадастровый номер или иной государственный учетный номер (инвентарный) объекта недвижимости, расположенного на земельном участке	-
8.	Вид (виды) разрешенного использования	для садоводства
8.1.	Дополнительные сведения об использовании земельного участка	-
9.	Сведения о земельных участках (землях общего пользования, территории общего пользования), посредством которых обеспечивается доступ	Земли общего пользования
10.	Иные сведения	-
4. Пояснения к сведениям об уточняемом земельном участке с кадастровым номером 16:16:081001:1227 :		
1.	-	

Сведения об уточняемых земельных участках, необходимые для исправления реестровых ошибок в сведениях о местоположении их границ

1. Сведения о характерных точках границ уточняемого земельного участка с кадастровым номером 16:16:081001:68 :

Система координат МСК-16, зона 1

Зона № 1

Обозначение характерных точек границ	Координаты, м				Метод определения координат	Формулы, примененные для расчета средней квадратической погрешности определения координат характерных точек границ (Mt), с подставленными в такие формулы значениями и итоговые (вычисленные) значения Mt, м	Описание закрепления точки
	содержатся в Едином государственном реестре недвижимости		определены в результате выполнения комплексных кадастровых работ				
	X	Y	X	Y			
1	2	3	4	5	6	7	8
963	491522.59	1319381.48	491522.59	1319381.48	Метод спутниковых геодезических измерений (определений)	$Mt = \sqrt{(m_0^2 + m_1^2)}$	Долговременный межевой знак
962	491543.95	1319394.05	491544.04	1319393.95	Метод спутниковых геодезических измерений (определений)	$Mt = \sqrt{(m_0^2 + m_1^2)}$	Долговременный межевой знак
1163	491535.68	1319403.08	491535.68	1319403.08	Метод спутниковых геодезических измерений (определений)	$Mt = \sqrt{(m_0^2 + m_1^2)}$	Долговременный межевой знак
1162	491532.88	1319406.75	491532.88	1319406.75	Метод спутниковых геодезических измерений (определений)	$Mt = \sqrt{(m_0^2 + m_1^2)}$	Долговременный межевой знак
965	491511.19	1319394.02	491510.64	1319393.85	Метод спутниковых геодезических измерений (определений)	$Mt = \sqrt{(m_0^2 + m_1^2)}$	Долговременный межевой знак
н291У	-	-	491512.96	1319390.18	Метод спутниковых геодезических измерений (определений)	$Mt = \sqrt{(m_0^2 + m_1^2)}$	Долговременный межевой знак
964	491519.20	1319383.25	491519.01	1319383.18	Метод спутниковых геодезических измерений (определений)	$Mt = \sqrt{(m_0^2 + m_1^2)}$	Долговременный межевой знак
963	491522.59	1319381.48	491522.59	1319381.48	Метод спутниковых геодезических измерений (определений)	$Mt = \sqrt{(m_0^2 + m_1^2)}$	Долговременный межевой знак

2. Сведения о частях границ уточняемого земельного участка с кадастровым номером 16:16:081001:68 :				
Обозначение части границ		Горизонтальное проложение (S), м	Описание прохождения части границ	Сведения о согласовании местоположения границ (согласовано/спорное)
от т.	до т.			
1	2	3	4	5
963	962	24.81	-	-
962	1163	12.38	-	-
1163	1162	4.62	-	-
1162	965	25.71	-	-
965	н291У	4.34	-	-
н291У	964	9.25	-	-
964	963	3.96	-	-
3. Сведения о характеристиках уточняемого земельного участка с кадастровым номером 16:16:081001:68 :				
№ п/п	Наименование характеристики		Значение характеристики	
1	2		3	
1.	Адрес земельного участка		-	
1.1.	Сведения о местоположении земельного участка (при отсутствии адреса) в структурированном в соответствии с федеральной информационной адресной системой виде		-	
1.2.	Дополнительные сведения о местоположении земельного участка		-	
2.	Площадь земельного участка ± величина погрешности определения (вычисления) площади (P ± ΔP), м ²		434 ± 15	
3.	Формула, примененная для расчета предельной допустимой погрешности определения площади земельного участка, с подставленными значениями и итоговые (вычисленные) значения (ΔP), м ²		$\Delta P = 3.5 * M_t * \sqrt{P} = 3.5 * 0,2 * \sqrt{434} = 15$	
4.	Площадь земельного участка согласно сведениям Единого государственного реестра недвижимости (P _{кад}), м ²		422	
5.	Оценка расхождения P и P _{кад} (P - P _{кад}), м ²		12	
6.	Предельные минимальный и максимальный размеры земельного участка (P _{мин} и P _{макс}), м ²		- -	
7.	Кадастровый номер или иной государственный учетный номер (инвентарный) объекта недвижимости, расположенного на земельном участке		16:16:081001:1187	
8.	Вид (виды) разрешенного использования		Садоводство	
8.1.	Дополнительные сведения об использовании земельного участка		-	
9.	Сведения о земельных участках (землях общего пользования, территории общего пользования), посредством которых обеспечивается доступ		Земли общего пользования	
10.	Иные сведения		-	
4. Пояснения к сведениям об уточняемом земельном участке с кадастровым номером 16:16:081001:68 :				
1.	-			

Сведения об уточняемых земельных участках, необходимые для исправления реестровых ошибок в сведениях о местоположении их границ

1. Сведения о характерных точках границ уточняемого земельного участка с кадастровым номером 16:16:081001:1355 :

Система координат МСК-16, зона 1

Зона № 1

Обозначение характерных точек границ	Координаты, м				Метод определения координат	Формулы, примененные для расчета средней квадратической погрешности определения координат характерных точек границ (Mt), с подставленными в такие формулы значениями и итоговые (вычисленные) значения Mt, м	Описание закрепления точки
	содержатся в Едином государственном реестре недвижимости		определены в результате выполнения комплексных кадастровых работ				
	X	Y	X	Y			
1	2	3	4	5	6	7	8
1162	491532.88	1319406.75	491532.88	1319406.75	Метод спутниковых геодезических измерений (определений)	$Mt = \sqrt{(m_0^2 + m_1^2)}$	Долговременный межевой знак
н579У	-	-	491530.38	1319409.86	Метод спутниковых геодезических измерений (определений)	$Mt = \sqrt{(m_0^2 + m_1^2)}$	Долговременный межевой знак
955	491519.54	1319422.65	491519.79	1319422.85	Метод спутниковых геодезических измерений (определений)	$Mt = \sqrt{(m_0^2 + m_1^2)}$	Долговременный межевой знак
954	491500.65	1319408.23	491500.82	1319407.95	Метод спутниковых геодезических измерений (определений)	$Mt = \sqrt{(m_0^2 + m_1^2)}$	Долговременный межевой знак
953	491500.35	1319407.00	491500.73	1319406.96	Метод спутниковых геодезических измерений (определений)	$Mt = \sqrt{(m_0^2 + m_1^2)}$	Долговременный межевой знак
965	491511.19	1319394.02	491510.64	1319393.85	Метод спутниковых геодезических измерений (определений)	$Mt = \sqrt{(m_0^2 + m_1^2)}$	Долговременный межевой знак
1162	491532.88	1319406.75	491532.88	1319406.75	Метод спутниковых геодезических измерений (определений)	$Mt = \sqrt{(m_0^2 + m_1^2)}$	Долговременный межевой знак

2. Сведения о частях границ уточняемого земельного участка с кадастровым номером 16:16:081001:1355 :

Обозначение части границ		Горизонтальное проложение (S), м	Описание прохождения части границ	Сведения о согласовании местоположения границ (согласовано/спорное)
от т.	до т.			
1	2	3	4	5
1162	н579У	3.99	-	-
н579У	955	16.76	-	-

2. Сведения о частях границ уточняемого земельного участка с кадастровым номером 16:16:081001:1355 :				
Обозначение части границ		Горизонтальное проложение (S), м	Описание прохождения части границ	Сведения о согласовании местоположения границ (согласовано/спорное)
от т.	до т.			
1	2	3	4	5
955	954	24.12	-	-
954	953	0.99	-	-
953	965	16.43	-	-
965	1162	25.71	-	-
3. Сведения о характеристиках уточняемого земельного участка с кадастровым номером 16:16:081001:1355 :				
№ п/п	Наименование характеристики		Значение характеристики	
1	2		3	
1.	Адрес земельного участка		-	
1.1.	Сведения о местоположении земельного участка (при отсутствии адреса) в структурированном в соответствии с федеральной информационной адресной системой виде		-	
1.2.	Дополнительные сведения о местоположении земельного участка		-	
2.	Площадь земельного участка ± величина погрешности определения (вычисления) площади (P ± ΔP), м2		476 ± 15	
3.	Формула, примененная для расчета предельной допустимой погрешности определения площади земельного участка, с подставленными значениями и итоговые (вычисленные) значения (ΔP), м2		$\Delta P = 3.5 * M_t * \sqrt{P} = 3.5 * 0,2 * \sqrt{476} = 15$	
4.	Площадь земельного участка согласно сведениям Единого государственного реестра недвижимости (Pкад), м2		476	
5.	Оценка расхождения P и Pкад (P - Pкад), м2		-	
6.	Предельные минимальный и максимальный размеры земельного участка (Pмин и Pмакс), м2		-	
7.	Кадастровый номер или иной государственный учетный номер (инвентарный) объекта недвижимости, расположенного на земельном участке		-	
8.	Вид (виды) разрешенного использования		Для садоводства	
8.1.	Дополнительные сведения об использовании земельного участка		-	
9.	Сведения о земельных участках (землях общего пользования, территории общего пользования), посредством которых обеспечивается доступ		Земли общего пользования	
10.	Иные сведения		-	
4. Пояснения к сведениям об уточняемом земельном участке с кадастровым номером 16:16:081001:1355 :				
1.	-			

Сведения об уточняемых земельных участках, необходимые для исправления реестровых ошибок в сведениях о местоположении их границ

1. Сведения о характерных точках границ уточняемого земельного участка с кадастровым номером 16:16:081001:66 :

Система координат МСК-16, зона 1					Зона № 1		
Обозначение характерных точек границ	Координаты, м				Метод определения координат	Формулы, примененные для расчета средней квадратической погрешности определения координат характерных точек границ (Mt), с подставленными в такие формулы значениями и итоговые (вычисленные) значения Mt, м	Описание закрепления точки
	содержатся в Едином государственном реестре недвижимости		определены в результате выполнения комплексных кадастровых работ				
	X	Y	X	Y			
1	2	3	4	5	6	7	8
904	491506.09	1319391.38	491506.27	1319391.10	Метод спутниковых геодезических измерений (определений)	$Mt = \sqrt{(m_0^2 + m_1^2)}$	Долговременный межевой знак
903	491494.34	1319404.40	-	-	-	0.2	Долговременный межевой знак
902	491493.30	1319405.51	491494.25	1319404.67	Метод спутниковых геодезических измерений (определений)	$Mt = \sqrt{(m_0^2 + m_1^2)}$	Долговременный межевой знак
901	491474.63	1319389.02	491475.38	1319388.02	Метод спутниковых геодезических измерений (определений)	$Mt = \sqrt{(m_0^2 + m_1^2)}$	Долговременный межевой знак
900	491476.41	1319386.64	491476.41	1319386.64	Метод спутниковых геодезических измерений (определений)	$Mt = \sqrt{(m_0^2 + m_1^2)}$	Долговременный межевой знак
1181	491485.48	1319377.01	491485.52	1319376.96	Метод спутниковых геодезических измерений (определений)	$Mt = \sqrt{(m_0^2 + m_1^2)}$	Долговременный межевой знак
904	491506.09	1319391.38	491506.27	1319391.10	Метод спутниковых геодезических измерений (определений)	$Mt = \sqrt{(m_0^2 + m_1^2)}$	Долговременный межевой знак

2. Сведения о частях границ уточняемого земельного участка с кадастровым номером 16:16:081001:66 :

Обозначение части границ		Горизонтальное проложение (S), м	Описание прохождения части границ	Сведения о согласовании местоположения границ (согласовано/спорное)
от т.	до т.			
1	2	3	4	5
904	902	18.13	-	-
902	901	25.17	-	-
901	900	1.72	-	-

2. Сведения о частях границ уточняемого земельного участка с кадастровым номером 16:16:081001:66 :				
Обозначение части границ		Горизонтальное проложение (S), м	Описание прохождения части границ	Сведения о согласовании местоположения границ (согласовано/спорное)
от т.	до т.			
1	2	3	4	5
900	1181	13.29	-	-
1181	904	25.11	-	-
3. Сведения о характеристиках уточняемого земельного участка с кадастровым номером 16:16:081001:66 :				
№ п/п	Наименование характеристики			Значение характеристики
1	2			3
1.	Адрес земельного участка			-
1.1.	Сведения о местоположении земельного участка (при отсутствии адреса) в структурированном в соответствии с федеральной информационной адресной системой виде			-
1.2.	Дополнительные сведения о местоположении земельного участка			-
2.	Площадь земельного участка ± величина погрешности определения (вычисления) площади (P ± ΔP), м2			416 ± 14
3.	Формула, примененная для расчета предельной допустимой погрешности определения площади земельного участка, с подставленными значениями и итоговые (вычисленные) значения (ΔP), м2			$\Delta P = 3.5 * M_t * \sqrt{P} = 3.5 * 0,2 * \sqrt{416} = 14$
4.	Площадь земельного участка согласно сведениям Единого государственного реестра недвижимости (P _{кад}), м2			439
5.	Оценка расхождения P и P _{кад} (P - P _{кад}), м2			23
6.	Предельные минимальный и максимальный размеры земельного участка (P _{мин} и P _{макс}), м2			- -
7.	Кадастровый номер или иной государственный учетный номер (инвентарный) объекта недвижимости, расположенного на земельном участке			16:16:081001:1217
8.	Вид (виды) разрешенного использования			Садоводство
8.1.	Дополнительные сведения об использовании земельного участка			-
9.	Сведения о земельных участках (землях общего пользования, территории общего пользования), посредством которых обеспечивается доступ			Земли общего пользования
10.	Иные сведения			-
4. Пояснения к сведениям об уточняемом земельном участке с кадастровым номером 16:16:081001:66 :				
1.	-			

Сведения об уточняемых земельных участках, необходимые для исправления реестровых ошибок в сведениях о местоположении их границ

1. Сведения о характерных точках границ уточняемого земельного участка с кадастровым номером 16:16:081001:1050 :

Система координат МСК-16, зона 1					Зона № 1		
Обозначение характерных точек границ	Координаты, м				Метод определения координат	Формулы, примененные для расчета средней квадратической погрешности определения координат характерных точек границ (Mt), с подставленными в такие формулы значениями и итоговые (вычисленные) значения Mt, м	Описание закрепления точки
	содержатся в Едином государственном реестре недвижимости		определены в результате выполнения комплексных кадастровых работ				
	X	Y	X	Y			
1	2	3	4	5	6	7	8
906	491517.01	1319378.09	491517.01	1319378.09	Метод спутниковых геодезических измерений (определений)	$Mt = \sqrt{(m_0^2 + m_1^2)}$	Долговременный межевой знак
905	491506.12	1319390.99	491506.27	1319391.10	Метод спутниковых геодезических измерений (определений)	$Mt = \sqrt{(m_0^2 + m_1^2)}$	Долговременный межевой знак
1181	491485.48	1319377.01	491485.52	1319376.96	Метод спутниковых геодезических измерений (определений)	$Mt = \sqrt{(m_0^2 + m_1^2)}$	Долговременный межевой знак
907	491495.44	1319365.24	491495.54	1319365.31	Метод спутниковых геодезических измерений (определений)	$Mt = \sqrt{(m_0^2 + m_1^2)}$	Долговременный межевой знак
906	491517.01	1319378.09	491517.01	1319378.09	Метод спутниковых геодезических измерений (определений)	$Mt = \sqrt{(m_0^2 + m_1^2)}$	Долговременный межевой знак

2. Сведения о частях границ уточняемого земельного участка с кадастровым номером 16:16:081001:1050 :

Обозначение части границ		Горизонтальное проложение (S), м	Описание прохождения части границ	Сведения о согласовании местоположения границ (согласовано/спорное)
от т.	до т.			
1	2	3	4	5
906	905	16.87	-	-
905	1181	25.11	-	-
1181	907	15.37	-	-
907	906	24.99	-	-

3. Сведения о характеристиках уточняемого земельного участка с кадастровым номером 16:16:081001:1050 :		
№ п/п	Наименование характеристики	Значение характеристики
1	2	3
1.	Адрес земельного участка	-
1.1.	Сведения о местоположении земельного участка (при отсутствии адреса) в структурированном в соответствии с федеральной информационной адресной системой виде	-
1.2.	Дополнительные сведения о местоположении земельного участка	-
2.	Площадь земельного участка ± величина погрешности определения (вычисления) площади ($P \pm \Delta P$), м ²	400 ± 14
3.	Формула, примененная для расчета предельной допустимой погрешности определения площади земельного участка, с подставленными значениями и итоговые (вычисленные) значения (ΔP), м ²	$\Delta P = 3.5 * M_t * \sqrt{P} = 3.5 * 0,2 * \sqrt{400} = 14$
4.	Площадь земельного участка согласно сведениям Единого государственного реестра недвижимости (Ркад), м ²	400
5.	Оценка расхождения Р и Ркад ($P - P_{кад}$), м ²	-
6.	Предельные минимальный и максимальный размеры земельного участка (Рмин и Рмакс), м ²	- -
7.	Кадастровый номер или иной государственный учетный номер (инвентарный) объекта недвижимости, расположенного на земельном участке	16:16:081001:1292
8.	Вид (виды) разрешенного использования	Садоводство
8.1.	Дополнительные сведения об использовании земельного участка	-
9.	Сведения о земельных участках (землях общего пользования, территории общего пользования), посредством которых обеспечивается доступ	Земли общего пользования
10.	Иные сведения	-
4. Пояснения к сведениям об уточняемом земельном участке с кадастровым номером 16:16:081001:1050 :		
1.	-	

Сведения об уточняемых земельных участках, необходимые для исправления реестровых ошибок в сведениях о местоположении их границ

1. Сведения о характерных точках границ уточняемого земельного участка с кадастровым номером 16:16:081001:1022 :

Система координат МСК-16, зона 1					Зона № 1		
Обозначение характерных точек границ	Координаты, м				Метод определения координат	Формулы, примененные для расчета средней квадратической погрешности определения координат характерных точек границ (Mt), с подставленными в такие формулы значениями и итоговые (вычисленные) значения Mt, м	Описание закрепления точки
	содержатся в Едином государственном реестре недвижимости		определены в результате выполнения комплексных кадастровых работ				
	X	Y	X	Y			
1	2	3	4	5	6	7	8
1182	491534.10	1319320.90	491541.79	1319349.56	Метод спутниковых геодезических измерений (определений)	$Mt = \sqrt{(m_0^2 + m_1^2)}$	Долговременный межевой знак
477	491554.50	1319335.60	491520.50	1319336.15	Метод спутниковых геодезических измерений (определений)	$Mt = \sqrt{(m_0^2 + m_1^2)}$	Долговременный межевой знак
1183	491543.20	1319347.30	491530.75	1319323.97	Метод спутниковых геодезических измерений (определений)	$Mt = \sqrt{(m_0^2 + m_1^2)}$	Долговременный межевой знак
1184	491522.60	1319332.10	491552.40	1319337.32	Метод спутниковых геодезических измерений (определений)	$Mt = \sqrt{(m_0^2 + m_1^2)}$	Долговременный межевой знак
1182	491534.10	1319320.90	491541.79	1319349.56	Метод спутниковых геодезических измерений (определений)	$Mt = \sqrt{(m_0^2 + m_1^2)}$	Долговременный межевой знак

2. Сведения о частях границ уточняемого земельного участка с кадастровым номером 16:16:081001:1022 :

Обозначение части границ		Горизонтальное проложение (S), м	Описание прохождения части границ	Сведения о согласовании местоположения границ (согласовано/спорное)
от т.	до т.			
1	2	3	4	5
1182	477	25.16	-	-
477	1183	15.92	-	-
1183	1184	25.44	-	-
1184	1182	16.20	-	-

3. Сведения о характеристиках уточняемого земельного участка с кадастровым номером 16:16:081001:1022 :		
№ п/п	Наименование характеристики	Значение характеристики
1	2	3
1.	Адрес земельного участка	-
1.1.	Сведения о местоположении земельного участка (при отсутствии адреса) в структурированном в соответствии с федеральной информационной адресной системой виде	-
1.2.	Дополнительные сведения о местоположении земельного участка	-
2.	Площадь земельного участка ± величина погрешности определения (вычисления) площади ($P \pm \Delta P$), м ²	402 ± 14
3.	Формула, примененная для расчета предельной допустимой погрешности определения площади земельного участка, с подставленными значениями и итоговые (вычисленные) значения (ΔP), м ²	$\Delta P = 3.5 * M_t * \sqrt{P} = 3.5 * 0,2 * \sqrt{402} = 14$
4.	Площадь земельного участка согласно сведениям Единого государственного реестра недвижимости ($P_{\text{кад}}$), м ²	405
5.	Оценка расхождения P и $P_{\text{кад}}$ ($P - P_{\text{кад}}$), м ²	3
6.	Предельные минимальный и максимальный размеры земельного участка ($P_{\text{мин}}$ и $P_{\text{макс}}$), м ²	- -
7.	Кадастровый номер или иной государственный учетный номер (инвентарный) объекта недвижимости, расположенного на земельном участке	16:16:081001:1170
8.	Вид (виды) разрешенного использования	Садоводство
8.1.	Дополнительные сведения об использовании земельного участка	-
9.	Сведения о земельных участках (землях общего пользования, территории общего пользования), посредством которых обеспечивается доступ	Земли общего пользования
10.	Иные сведения	-
4. Пояснения к сведениям об уточняемом земельном участке с кадастровым номером 16:16:081001:1022 :		
1.	-	

Сведения об уточняемых земельных участках, необходимые для исправления реестровых ошибок в сведениях о местоположении их границ

1. Сведения о характерных точках границ уточняемого земельного участка с кадастровым номером 16:16:081001:1308 :

Система координат МСК-16, зона 1					Зона № 1		
Обозначение характерных точек границ	Координаты, м				Метод определения координат	Формулы, примененные для расчета средней квадратической погрешности определения координат характерных точек границ (Mt), с подставленными в такие формулы значениями и итоговые (вычисленные) значения Mt, м	Описание закрепления точки
	содержатся в Едином государственном реестре недвижимости		определены в результате выполнения комплексных кадастровых работ				
	X	Y	X	Y			
1	2	3	4	5	6	7	8
1185	491626.18	1319196.14	491626.18	1319196.14	Метод спутниковых геодезических измерений (определений)	$Mt = \sqrt{(m_0^2 + m_1^2)}$	Долговременный межевой знак
1186	491610.78	1319225.55	491611.02	1319225.66	Метод спутниковых геодезических измерений (определений)	$Mt = \sqrt{(m_0^2 + m_1^2)}$	Долговременный межевой знак
1187	491593.31	1319216.26	491593.68	1319216.17	Метод спутниковых геодезических измерений (определений)	$Mt = \sqrt{(m_0^2 + m_1^2)}$	Долговременный межевой знак
н637У	-	-	491606.70	1319188.66	Метод спутниковых геодезических измерений (определений)	$Mt = \sqrt{(m_0^2 + m_1^2)}$	Долговременный межевой знак
1188	491608.36	1319185.58	491608.22	1319185.47	Метод спутниковых геодезических измерений (определений)	$Mt = \sqrt{(m_0^2 + m_1^2)}$	Долговременный межевой знак
1185	491626.18	1319196.14	491626.18	1319196.14	Метод спутниковых геодезических измерений (определений)	$Mt = \sqrt{(m_0^2 + m_1^2)}$	Долговременный межевой знак

2. Сведения о частях границ уточняемого земельного участка с кадастровым номером 16:16:081001:1308 :

Обозначение части границ		Горизонтальное проложение (S), м	Описание прохождения части границ	Сведения о согласовании местоположения границ (согласовано/спорное)
от т.	до т.			
1	2	3	4	5
1185	1186	33.19	-	-
1186	1187	19.77	-	-
1187	н637У	30.44	-	-
н637У	1188	3.53	-	-
1188	1185	20.89	-	-

3. Сведения о характеристиках уточняемого земельного участка с кадастровым номером 16:16:081001:1308 :		
№ п/п	Наименование характеристики	Значение характеристики
1	2	3
1.	Адрес земельного участка	-
1.1.	Сведения о местоположении земельного участка (при отсутствии адреса) в структурированном в соответствии с федеральной информационной адресной системой виде	-
1.2.	Дополнительные сведения о местоположении земельного участка	-
2.	Площадь земельного участка ± величина погрешности определения (вычисления) площади ($P \pm \Delta P$), м ²	681 ± 18
3.	Формула, примененная для расчета предельной допустимой погрешности определения площади земельного участка, с подставленными значениями и итоговые (вычисленные) значения (ΔP), м ²	$\Delta P = 3.5 * M_t * \sqrt{P} = 3.5 * 0.2 * \sqrt{681} = 18$
4.	Площадь земельного участка согласно сведениям Единого государственного реестра недвижимости ($P_{\text{кад}}$), м ²	681
5.	Оценка расхождения P и $P_{\text{кад}}$ ($P - P_{\text{кад}}$), м ²	-
6.	Предельные минимальный и максимальный размеры земельного участка ($P_{\text{мин}}$ и $P_{\text{макс}}$), м ²	- -
7.	Кадастровый номер или иной государственный учетный номер (инвентарный) объекта недвижимости, расположенного на земельном участке	-
8.	Вид (виды) разрешенного использования	Для садоводства
8.1.	Дополнительные сведения об использовании земельного участка	-
9.	Сведения о земельных участках (землях общего пользования, территории общего пользования), посредством которых обеспечивается доступ	Земли общего пользования
10.	Иные сведения	-
4. Пояснения к сведениям об уточняемом земельном участке с кадастровым номером 16:16:081001:1308 :		
1.	-	

Сведения об уточняемых земельных участках, необходимые для исправления реестровых ошибок в сведениях о местоположении их границ

1. Сведения о характерных точках границ уточняемого земельного участка с кадастровым номером 16:16:081001:1309 :

Система координат МСК-16, зона 1					Зона № 1		
Обозначение характерных точек границ	Координаты, м				Метод определения координат	Формулы, примененные для расчета средней квадратической погрешности определения координат характерных точек границ (Mt), с подставленными в такие формулы значениями и итоговые (вычисленные) значения Mt, м	Описание закрепления точки
	содержатся в Едином государственном реестре недвижимости		определены в результате выполнения комплексных кадастровых работ				
	X	Y	X	Y			
1	2	3	4	5	6	7	8
1189	491606.39	1319188.92	491606.70	1319188.66	Метод спутниковых геодезических измерений (определений)	$Mt = \sqrt{(m_0^2 + m_1^2)}$	Долговременный межевой знак
1190	491593.26	1319216.08	491593.68	1319216.17	Метод спутниковых геодезических измерений (определений)	$Mt = \sqrt{(m_0^2 + m_1^2)}$	Долговременный межевой знак
1191	491579.43	1319207.58	491579.58	1319207.67	Метод спутниковых геодезических измерений (определений)	$Mt = \sqrt{(m_0^2 + m_1^2)}$	Долговременный межевой знак
н642У	-	-	491581.02	1319204.54	Метод спутниковых геодезических измерений (определений)	$Mt = \sqrt{(m_0^2 + m_1^2)}$	Долговременный межевой знак
1192	491590.42	1319182.17	491590.87	1319181.82	Метод спутниковых геодезических измерений (определений)	$Mt = \sqrt{(m_0^2 + m_1^2)}$	Долговременный межевой знак
1189	491606.39	1319188.92	491606.70	1319188.66	Метод спутниковых геодезических измерений (определений)	$Mt = \sqrt{(m_0^2 + m_1^2)}$	Долговременный межевой знак

2. Сведения о частях границ уточняемого земельного участка с кадастровым номером 16:16:081001:1309 :

Обозначение части границ		Горизонтальное проложение (S), м	Описание прохождения части границ	Сведения о согласовании местоположения границ (согласовано/спорное)
от т.	до т.			
1	2	3	4	5
1189	1190	30.44	-	-
1190	1191	16.46	-	-
1191	н642У	3.45	-	-
н642У	1192	24.76	-	-
1192	1189	17.24	-	-

3. Сведения о характеристиках уточняемого земельного участка с кадастровым номером 16:16:081001:1309 :		
№ п/п	Наименование характеристики	Значение характеристики
1	2	3
1.	Адрес земельного участка	-
1.1.	Сведения о местоположении земельного участка (при отсутствии адреса) в структурированном в соответствии с федеральной информационной адресной системой виде	-
1.2.	Дополнительные сведения о местоположении земельного участка	-
2.	Площадь земельного участка ± величина погрешности определения (вычисления) площади ($P \pm \Delta P$), м ²	492 ± 16
3.	Формула, примененная для расчета предельной допустимой погрешности определения площади земельного участка, с подставленными значениями и итоговые (вычисленные) значения (ΔP), м ²	$\Delta P = 3.5 * M_t * \sqrt{P} = 3.5 * 0,2 * \sqrt{492} = 16$
4.	Площадь земельного участка согласно сведениям Единого государственного реестра недвижимости ($P_{\text{кад}}$), м ²	484
5.	Оценка расхождения P и $P_{\text{кад}}$ ($P - P_{\text{кад}}$), м ²	8
6.	Предельные минимальный и максимальный размеры земельного участка ($P_{\text{мин}}$ и $P_{\text{макс}}$), м ²	- -
7.	Кадастровый номер или иной государственный учетный номер (инвентарный) объекта недвижимости, расположенного на земельном участке	16:16:081001:1344
8.	Вид (виды) разрешенного использования	для садоводства
8.1.	Дополнительные сведения об использовании земельного участка	-
9.	Сведения о земельных участках (землях общего пользования, территории общего пользования), посредством которых обеспечивается доступ	Земли общего пользования
10.	Иные сведения	-
4. Пояснения к сведениям об уточняемом земельном участке с кадастровым номером 16:16:081001:1309 :		
1.	-	

Сведения об уточняемых земельных участках, необходимые для исправления реестровых ошибок в сведениях о местоположении их границ

1. Сведения о характерных точках границ уточняемого земельного участка с кадастровым номером 16:16:081001:1305 :

Система координат МСК-16, зона 1

Зона № 1

Обозначение характерных точек границ	Координаты, м				Метод определения координат	Формулы, примененные для расчета средней квадратической погрешности определения координат характерных точек границ (Mt), с подставленными в такие формулы значениями и итоговые (вычисленные) значения Mt, м	Описание закрепления точки
	содержатся в Едином государственном реестре недвижимости		определены в результате выполнения комплексных кадастровых работ				
	X	Y	X	Y			
1	2	3	4	5	6	7	8
1193	491569.82	1319262.09	491570.11	1319261.98	Метод спутниковых геодезических измерений (определений)	$Mt = \sqrt{(m_0^2 + m_1^2)}$	Долговременный межевой знак
1194	491565.08	1319268.29	491565.35	1319268.19	Метод спутниковых геодезических измерений (определений)	$Mt = \sqrt{(m_0^2 + m_1^2)}$	Долговременный межевой знак
1195	491570.62	1319271.83	491571.01	1319272.09	Метод спутниковых геодезических измерений (определений)	$Mt = \sqrt{(m_0^2 + m_1^2)}$	Долговременный межевой знак
440	491555.20	1319276.64	491555.29	1319276.22	Метод спутниковых геодезических измерений (определений)	$Mt = \sqrt{(m_0^2 + m_1^2)}$	Долговременный межевой знак
1196	491542.21	1319268.21	491542.35	1319267.99	Метод спутниковых геодезических измерений (определений)	$Mt = \sqrt{(m_0^2 + m_1^2)}$	Долговременный межевой знак
1197	491553.17	1319251.33	491553.19	1319251.16	Метод спутниковых геодезических измерений (определений)	$Mt = \sqrt{(m_0^2 + m_1^2)}$	Долговременный межевой знак
н643У	-	-	491555.35	1319252.51	Метод спутниковых геодезических измерений (определений)	$Mt = \sqrt{(m_0^2 + m_1^2)}$	Долговременный межевой знак
н644У	-	-	491567.10	1319259.82	Метод спутниковых геодезических измерений (определений)	$Mt = \sqrt{(m_0^2 + m_1^2)}$	Долговременный межевой знак
1193	491569.82	1319262.09	491570.11	1319261.98	Метод спутниковых геодезических измерений (определений)	$Mt = \sqrt{(m_0^2 + m_1^2)}$	Долговременный межевой знак

2. Сведения о частях границ уточняемого земельного участка с кадастровым номером 16:16:081001:1305 :				
Обозначение части границ		Горизонтальное проложение (S), м	Описание прохождения части границ	Сведения о согласовании местоположения границ (согласовано/спорное)
от т.	до т.			
1	2	3	4	5
1193	1194	7.82	-	-
1194	1195	6.87	-	-
1195	440	16.25	-	-
440	1196	15.34	-	-
1196	1197	20.02	-	-
1197	н643У	2.55	-	-
н643У	н644У	13.84	-	-
н644У	1193	3.70	-	-
3. Сведения о характеристиках уточняемого земельного участка с кадастровым номером 16:16:081001:1305 :				
№ п/п	Наименование характеристики		Значение характеристики	
1	2		3	
1.	Адрес земельного участка		-	
1.1.	Сведения о местоположении земельного участка (при отсутствии адреса) в структурированном в соответствии с федеральной информационной адресной системой виде		-	
1.2.	Дополнительные сведения о местоположении земельного участка		-	
2.	Площадь земельного участка ± величина погрешности определения (вычисления) площади ($P \pm \Delta P$), м ²		411 ± 14	
3.	Формула, примененная для расчета предельной допустимой погрешности определения площади земельного участка, с подставленными значениями и итоговые (вычисленные) значения (ΔP), м ²		$\Delta P = 3.5 * M_t * \sqrt{P} = 3.5 * 0.2 * \sqrt{411} = 14$	
4.	Площадь земельного участка согласно сведениям Единого государственного реестра недвижимости (Ркад), м ²		407	
5.	Оценка расхождения Р и Ркад ($P - P_{кад}$), м ²		4	
6.	Предельные минимальный и максимальный размеры земельного участка ($R_{мин}$ и $R_{макс}$), м ²		-	
7.	Кадастровый номер или иной государственный учетный номер (инвентарный) объекта недвижимости, расположенного на земельном участке		-	
8.	Вид (виды) разрешенного использования		Для садоводства	
8.1.	Дополнительные сведения об использовании земельного участка		-	
9.	Сведения о земельных участках (землях общего пользования, территории общего пользования), посредством которых обеспечивается доступ		Земли общего пользования	
10.	Иные сведения		-	
4. Пояснения к сведениям об уточняемом земельном участке с кадастровым номером 16:16:081001:1305 :				
1.	-			

Сведения об уточняемых земельных участках, необходимые для исправления реестровых ошибок в сведениях о местоположении их границ

1. Сведения о характерных точках границ уточняемого земельного участка с кадастровым номером 16:16:000000:5411 :

Система координат МСК-16, зона 1

Зона № 1

Обозначение характерных точек границ	Координаты, м				Метод определения координат	Формулы, примененные для расчета средней квадратической погрешности определения координат характерных точек границ (Mt), с подставленными в такие формулы значениями и итоговые (вычисленные) значения Mt, м	Описание закрепления точки
	содержатся в Едином государственном реестре недвижимости		определены в результате выполнения комплексных кадастровых работ				
	X	Y	X	Y			
1	2	3	4	5	6	7	8
1198	491596.89	1319249.46	491597.05	1319249.24	Метод спутниковых геодезических измерений (определений)	$Mt = \sqrt{(m_0^2 + m_1^2)}$	Долговременный межевой знак
1199	491593.35	1319254.14	491593.35	1319254.14	Метод спутниковых геодезических измерений (определений)	$Mt = \sqrt{(m_0^2 + m_1^2)}$	Долговременный межевой знак
1200	491591.42	1319256.32	491591.42	1319256.32	Метод спутниковых геодезических измерений (определений)	$Mt = \sqrt{(m_0^2 + m_1^2)}$	Долговременный межевой знак
443	491581.34	1319265.69	491581.34	1319265.69	Метод спутниковых геодезических измерений (определений)	$Mt = \sqrt{(m_0^2 + m_1^2)}$	Долговременный межевой знак
442	491571.14	1319272.18	491571.01	1319272.09	Метод спутниковых геодезических измерений (определений)	$Mt = \sqrt{(m_0^2 + m_1^2)}$	Долговременный межевой знак
1195	491570.62	1319271.83	-	-	-	0.2	Долговременный межевой знак
1201	491567.03	1319269.53	-	-	-	0.2	Долговременный межевой знак
1202	491565.35	1319268.19	491565.35	1319268.19	Метод спутниковых геодезических измерений (определений)	$Mt = \sqrt{(m_0^2 + m_1^2)}$	Долговременный межевой знак
1203	491569.92	1319262.04	491570.11	1319261.98	Метод спутниковых геодезических измерений (определений)	$Mt = \sqrt{(m_0^2 + m_1^2)}$	Долговременный межевой знак

1. Сведения о характерных точках границ уточняемого земельного участка с кадастровым номером 16:16:000000:5411 :							
Система координат МСК-16, зона 1						Зона № 1	
Обозначение характерных точек границ	Координаты, м				Метод определения координат	Формулы, примененные для расчета средней квадратической погрешности определения координат характерных точек границ (Mt), с подставленными в такие формулы значениями и итоговые (вычисленные) значения Mt, м	Описание закрепления точки
	содержатся в Едином государственном реестре недвижимости		определены в результате выполнения комплексных кадастровых работ				
	X	Y	X	Y			
1	2	3	4	5	6	7	8
1204	491567.13	1319259.77	491567.10	1319259.82	Метод спутниковых геодезических измерений (определений)	$Mt = \sqrt{(m_0^2 + m_1^2)}$	Долговременный межевой знак
420	491582.13	1319239.75	491582.53	1319239.64	Метод спутниковых геодезических измерений (определений)	$Mt = \sqrt{(m_0^2 + m_1^2)}$	Долговременный межевой знак
1198	491596.89	1319249.46	491597.05	1319249.24	Метод спутниковых геодезических измерений (определений)	$Mt = \sqrt{(m_0^2 + m_1^2)}$	Долговременный межевой знак
2. Сведения о частях границ уточняемого земельного участка с кадастровым номером 16:16:000000:5411 :							
Обозначение части границ		Горизонтальное проложение (S), м	Описание прохождения части границ	Сведения о согласовании местоположения границ (согласовано/спорное)			
от т.	до т.						
1	2	3	4	5			
1198	1199	6.14	-	-			
1199	1200	2.91	-	-			
1200	443	13.76	-	-			
443	442	12.15	-	-			
442	1202	6.87	-	-			
1202	1203	7.82	-	-			
1203	1204	3.70	-	-			
1204	420	25.40	-	-			
420	1198	17.41	-	-			
3. Сведения о характеристиках уточняемого земельного участка с кадастровым номером 16:16:000000:5411 :							
№ п/п	Наименование характеристики			Значение характеристики			
1	2			3			
1.	Адрес земельного участка			-			
1.1.	Сведения о местоположении земельного участка (при отсутствии адреса) в структурированном в соответствии с федеральной информационной адресной системой виде			-			
1.2.	Дополнительные сведения о местоположении земельного участка			-			

3. Сведения о характеристиках уточняемого земельного участка с кадастровым номером 16:16:000000:5411 :		
№ п/п	Наименование характеристики	Значение характеристики
1	2	3
2.	Площадь земельного участка ± величина погрешности определения (вычисления) площади ($P \pm \Delta P$), м ²	482 ± 15
3.	Формула, примененная для расчета предельной допустимой погрешности определения площади земельного участка, с подставленными значениями и итоговые (вычисленные) значения (ΔP), м ²	$\Delta P = 3.5 * M_t * \sqrt{P} = 3.5 * 0,2 * \sqrt{482} = 15$
4.	Площадь земельного участка согласно сведениям Единого государственного реестра недвижимости ($P_{\text{кад}}$), м ²	482
5.	Оценка расхождения P и $P_{\text{кад}}$ ($P - P_{\text{кад}}$), м ²	-
6.	Предельные минимальный и максимальный размеры земельного участка ($P_{\text{мин}}$ и $P_{\text{макс}}$), м ²	- -
7.	Кадастровый номер или иной государственный учетный номер (инвентарный) объекта недвижимости, расположенного на земельном участке	-
8.	Вид (виды) разрешенного использования	Для садоводства
8.1.	Дополнительные сведения об использовании земельного участка	-
9.	Сведения о земельных участках (землях общего пользования, территории общего пользования), посредством которых обеспечивается доступ	Земли общего пользования
10.	Иные сведения	-
4. Пояснения к сведениям об уточняемом земельном участке с кадастровым номером 16:16:000000:5411 :		
1.	-	

Сведения об уточняемых земельных участках, необходимые для исправления реестровых ошибок в сведениях о местоположении их границ

1. Сведения о характерных точках границ уточняемого земельного участка с кадастровым номером 16:16:081001:49 :

Система координат МСК-16, зона 1					Зона № 1		
Обозначение характерных точек границ	Координаты, м				Метод определения координат	Формулы, примененные для расчета средней квадратической погрешности определения координат характерных точек границ (Mt), с подставленными в такие формулы значениями и итоговые (вычисленные) значения Mt, м	Описание закрепления точки
	содержатся в Едином государственном реестре недвижимости		определены в результате выполнения комплексных кадастровых работ				
	X	Y	X	Y			
1	2	3	4	5	6	7	8
1205	491566.69	1319195.86	491566.92	1319195.50	Метод спутниковых геодезических измерений (определений)	$Mt = \sqrt{(m_0^2 + m_1^2)}$	Долговременный межевой знак
410	491548.87	1319185.35	491548.87	1319185.35	Метод спутниковых геодезических измерений (определений)	$Mt = \sqrt{(m_0^2 + m_1^2)}$	Долговременный межевой знак
1206	491560.06	1319166.87	491559.96	1319166.83	Метод спутниковых геодезических измерений (определений)	$Mt = \sqrt{(m_0^2 + m_1^2)}$	Долговременный межевой знак
408	491574.83	1319173.32	491574.91	1319173.03	Метод спутниковых геодезических измерений (определений)	$Mt = \sqrt{(m_0^2 + m_1^2)}$	Долговременный межевой знак
1207	491576.41	1319174.82	491576.41	1319174.82	Метод спутниковых геодезических измерений (определений)	$Mt = \sqrt{(m_0^2 + m_1^2)}$	Долговременный межевой знак
1205	491566.69	1319195.86	491566.92	1319195.50	Метод спутниковых геодезических измерений (определений)	$Mt = \sqrt{(m_0^2 + m_1^2)}$	Долговременный межевой знак

2. Сведения о частях границ уточняемого земельного участка с кадастровым номером 16:16:081001:49 :

Обозначение части границ		Горизонтальное проложение (S), м	Описание прохождения части границ	Сведения о согласовании местоположения границ (согласовано/спорное)
от т.	до т.			
1	2	3	4	5
1205	410	20.71	-	-
410	1206	21.59	-	-
1206	408	16.18	-	-
408	1207	2.34	-	-
1207	1205	22.75	-	-

3. Сведения о характеристиках уточняемого земельного участка с кадастровым номером 16:16:081001:49 :		
№ п/п	Наименование характеристики	Значение характеристики
1	2	3
1.	Адрес земельного участка	-
1.1.	Сведения о местоположении земельного участка (при отсутствии адреса) в структурированном в соответствии с федеральной информационной адресной системой виде	-
1.2.	Дополнительные сведения о местоположении земельного участка	-
2.	Площадь земельного участка ± величина погрешности определения (вычисления) площади ($P \pm \Delta P$), м ²	440 ± 15
3.	Формула, примененная для расчета предельной допустимой погрешности определения площади земельного участка, с подставленными значениями и итоговые (вычисленные) значения (ΔP), м ²	$\Delta P = 3.5 * M_t * \sqrt{P} = 3.5 * 0,2 * \sqrt{440} = 15$
4.	Площадь земельного участка согласно сведениям Единого государственного реестра недвижимости ($P_{\text{кад}}$), м ²	440
5.	Оценка расхождения P и $P_{\text{кад}}$ ($P - P_{\text{кад}}$), м ²	-
6.	Предельные минимальный и максимальный размеры земельного участка ($P_{\text{мин}}$ и $P_{\text{макс}}$), м ²	- -
7.	Кадастровый номер или иной государственный учетный номер (инвентарный) объекта недвижимости, расположенного на земельном участке	16:16:081001:1360
8.	Вид (виды) разрешенного использования	для садоводства
8.1.	Дополнительные сведения об использовании земельного участка	-
9.	Сведения о земельных участках (землях общего пользования, территории общего пользования), посредством которых обеспечивается доступ	Земли общего пользования
10.	Иные сведения	-
4. Пояснения к сведениям об уточняемом земельном участке с кадастровым номером 16:16:081001:49 :		
1.	-	

Сведения об уточняемых земельных участках, необходимые для исправления реестровых ошибок в сведениях о местоположении их границ

1. Сведения о характерных точках границ уточняемого земельного участка с кадастровым номером 16:16:081001:1251 :

Система координат МСК-16, зона 1

Зона № 1

Обозначение характерных точек границ	Координаты, м				Метод определения координат	Формулы, примененные для расчета средней квадратической погрешности определения координат характерных точек границ (Mt), с подставленными в такие формулы значениями и итоговые (вычисленные) значения Mt, м	Описание закрепления точки
	содержатся в Едином государственном реестре недвижимости		определены в результате выполнения комплексных кадастровых работ				
	X	Y	X	Y			
1	2	3	4	5	6	7	8
1208	491565.19	1319198.92	491565.45	1319198.71	Метод спутниковых геодезических измерений (определений)	$Mt = \sqrt{(m_0^2 + m_1^2)}$	Долговременный межевой знак
414	491556.44	1319218.06	491556.33	1319218.28	Метод спутниковых геодезических измерений (определений)	$Mt = \sqrt{(m_0^2 + m_1^2)}$	Долговременный межевой знак
412	491537.82	1319207.05	491538.47	1319207.44	Метод спутниковых геодезических измерений (определений)	$Mt = \sqrt{(m_0^2 + m_1^2)}$	Долговременный межевой знак
411	491547.68	1319188.49	491547.88	1319188.40	Метод спутниковых геодезических измерений (определений)	$Mt = \sqrt{(m_0^2 + m_1^2)}$	Долговременный межевой знак
1208	491565.19	1319198.92	491565.45	1319198.71	Метод спутниковых геодезических измерений (определений)	$Mt = \sqrt{(m_0^2 + m_1^2)}$	Долговременный межевой знак

2. Сведения о частях границ уточняемого земельного участка с кадастровым номером 16:16:081001:1251 :

Обозначение части границ		Горизонтальное проложение (S), м	Описание прохождения части границ	Сведения о согласовании местоположения границ (согласовано/спорное)
от т.	до т.			
1	2	3	4	5
1208	414	21.59	-	-
414	412	20.89	-	-
412	411	21.24	-	-
411	1208	20.37	-	-

3. Сведения о характеристиках уточняемого земельного участка с кадастровым номером 16:16:081001:1251 :		
№ п/п	Наименование характеристики	Значение характеристики
1	2	3
1.	Адрес земельного участка	-
1.1.	Сведения о местоположении земельного участка (при отсутствии адреса) в структурированном в соответствии с федеральной информационной адресной системой виде	-
1.2.	Дополнительные сведения о местоположении земельного участка	-
2.	Площадь земельного участка ± величина погрешности определения (вычисления) площади ($P \pm \Delta P$), м ²	440 ± 15
3.	Формула, примененная для расчета предельной допустимой погрешности определения площади земельного участка, с подставленными значениями и итоговые (вычисленные) значения (ΔP), м ²	$\Delta P = 3.5 * M_t * \sqrt{P} = 3.5 * 0,2 * \sqrt{440} = 15$
4.	Площадь земельного участка согласно сведениям Единого государственного реестра недвижимости ($P_{\text{кад}}$), м ²	440
5.	Оценка расхождения P и $P_{\text{кад}}$ ($P - P_{\text{кад}}$), м ²	-
6.	Предельные минимальный и максимальный размеры земельного участка ($P_{\text{мин}}$ и $P_{\text{макс}}$), м ²	- -
7.	Кадастровый номер или иной государственный учетный номер (инвентарный) объекта недвижимости, расположенного на земельном участке	16:16:081001:1673
8.	Вид (виды) разрешенного использования	Для садоводства
8.1.	Дополнительные сведения об использовании земельного участка	-
9.	Сведения о земельных участках (землях общего пользования, территории общего пользования), посредством которых обеспечивается доступ	Земли общего пользования
10.	Иные сведения	-
4. Пояснения к сведениям об уточняемом земельном участке с кадастровым номером 16:16:081001:1251 :		
1.	-	

Сведения об уточняемых земельных участках, необходимые для исправления реестровых ошибок в сведениях о местоположении их границ

1. Сведения о характерных точках границ уточняемого земельного участка с кадастровым номером 16:16:081001:1068 :

Система координат МСК-16, зона 1					Зона № 1		
Обозначение характерных точек границ	Координаты, м				Метод определения координат	Формулы, примененные для расчета средней квадратической погрешности определения координат характерных точек границ (Mt), с подставленными в такие формулы значениями и итоговые (вычисленные) значения Mt, м	Описание закрепления точки
	содержатся в Едином государственном реестре недвижимости		определены в результате выполнения комплексных кадастровых работ				
	X	Y	X	Y			
1	2	3	4	5	6	7	8
421	491555.05	1319222.93	491554.85	1319222.62	Метод спутниковых геодезических измерений (определений)	$Mt = \sqrt{(m_0^2 + m_1^2)}$	Долговременный межевой знак
1209	491542.41	1319244.36	491542.14	1319244.66	Метод спутниковых геодезических измерений (определений)	$Mt = \sqrt{(m_0^2 + m_1^2)}$	Долговременный межевой знак
429	491532.38	1319238.91	491532.38	1319238.91	Метод спутниковых геодезических измерений (определений)	$Mt = \sqrt{(m_0^2 + m_1^2)}$	Долговременный межевой знак
1210	491537.89	1319216.75	491536.70	1319219.02	Метод спутниковых геодезических измерений (определений)	$Mt = \sqrt{(m_0^2 + m_1^2)}$	Долговременный межевой знак
422	491539.38	1319214.07	491538.85	1319213.87	Метод спутниковых геодезических измерений (определений)	$Mt = \sqrt{(m_0^2 + m_1^2)}$	Долговременный межевой знак
421	491555.05	1319222.93	491554.85	1319222.62	Метод спутниковых геодезических измерений (определений)	$Mt = \sqrt{(m_0^2 + m_1^2)}$	Долговременный межевой знак

2. Сведения о частях границ уточняемого земельного участка с кадастровым номером 16:16:081001:1068 :

Обозначение части границ		Горизонтальное проложение (S), м	Описание прохождения части границ	Сведения о согласовании местоположения границ (согласовано/спорное)
от т.	до т.			
1	2	3	4	5
421	1209	25.44	-	-
1209	429	11.33	-	-
429	1210	20.35	-	-
1210	422	5.58	-	-
422	421	18.24	-	-

3. Сведения о характеристиках уточняемого земельного участка с кадастровым номером 16:16:081001:1068 :		
№ п/п	Наименование характеристики	Значение характеристики
1	2	3
1.	Адрес земельного участка	-
1.1.	Сведения о местоположении земельного участка (при отсутствии адреса) в структурированном в соответствии с федеральной информационной адресной системой виде	-
1.2.	Дополнительные сведения о местоположении земельного участка	-
2.	Площадь земельного участка ± величина погрешности определения (вычисления) площади ($P \pm \Delta P$), м ²	383 ± 14
3.	Формула, примененная для расчета предельной допустимой погрешности определения площади земельного участка, с подставленными значениями и итоговые (вычисленные) значения (ΔP), м ²	$\Delta P = 3.5 * M_t * \sqrt{P} = 3.5 * 0,2 * \sqrt{383} = 14$
4.	Площадь земельного участка согласно сведениям Единого государственного реестра недвижимости (Ркад), м ²	377
5.	Оценка расхождения Р и Ркад (Р - Ркад), м ²	6
6.	Предельные минимальный и максимальный размеры земельного участка (Рмин и Рмакс), м ²	- -
7.	Кадастровый номер или иной государственный учетный номер (инвентарный) объекта недвижимости, расположенного на земельном участке	16:16:081001:1362
8.	Вид (виды) разрешенного использования	Садоводство
8.1.	Дополнительные сведения об использовании земельного участка	-
9.	Сведения о земельных участках (землях общего пользования, территории общего пользования), посредством которых обеспечивается доступ	Земли общего пользования
10.	Иные сведения	-
4. Пояснения к сведениям об уточняемом земельном участке с кадастровым номером 16:16:081001:1068 :		
1.	-	

Сведения об уточняемых земельных участках, необходимые для исправления реестровых ошибок в сведениях о местоположении их границ

1. Сведения о характерных точках границ уточняемого земельного участка с кадастровым номером 16:16:081001:1663 :

Система координат МСК-16, зона 1

Зона № 1

Обозначение характерных точек границ	Координаты, м				Метод определения координат	Формулы, примененные для расчета средней квадратической погрешности определения координат характерных точек границ (Mt), с подставленными в такие формулы значениями и итоговые (вычисленные) значения Mt, м	Описание закрепления точки
	содержатся в Едином государственном реестре недвижимости		определены в результате выполнения комплексных кадастровых работ				
	X	Y	X	Y			
1	2	3	4	5	6	7	8
440	491555.20	1319276.64	491555.29	1319276.22	Метод спутниковых геодезических измерений (определений)	$Mt = \sqrt{(m_0^2 + m_1^2)}$	Долговременный межевой знак
439	491543.82	1319280.95	-	-	-	0.2	Временный межевой знак
438	491538.15	1319283.09	-	-	-	0.2	Временный межевой знак
437	491532.98	1319284.53	491530.14	1319284.47	Метод спутниковых геодезических измерений (определений)	$Mt = \sqrt{(m_0^2 + m_1^2)}$	Долговременный межевой знак
1211	491530.27	1319284.64	-	-	-	0.2	Временный межевой знак
1212	491526.87	1319282.73	491526.92	1319282.56	Метод спутниковых геодезических измерений (определений)	$Mt = \sqrt{(m_0^2 + m_1^2)}$	Долговременный межевой знак
1213	491524.74	1319279.90	491524.72	1319279.66	Метод спутниковых геодезических измерений (определений)	$Mt = \sqrt{(m_0^2 + m_1^2)}$	Долговременный межевой знак
1214	491522.62	1319276.47	-	-	-	0.2	Временный межевой знак
1215	491521.76	1319274.15	491521.75	1319273.76	Метод спутниковых геодезических измерений (определений)	$Mt = \sqrt{(m_0^2 + m_1^2)}$	Долговременный межевой знак
1216	491521.70	1319270.95	491521.54	1319270.84	Метод спутниковых геодезических измерений (определений)	$Mt = \sqrt{(m_0^2 + m_1^2)}$	Долговременный межевой знак

1. Сведения о характерных точках границ уточняемого земельного участка с кадастровым номером 16:16:081001:1663 :							
Система координат МСК-16, зона 1						Зона № 1	
Обозначение характерных точек границ	Координаты, м				Метод определения координат	Формулы, примененные для расчета средней квадратической погрешности определения координат характерных точек границ (Mt), с подставленными в такие формулы значениями и итоговые (вычисленные) значения Mt, м	Описание закрепления точки
	содержатся в Едином государственном реестре недвижимости		определены в результате выполнения комплексных кадастровых работ				
	X	Y	X	Y			
1	2	3	4	5	6	7	8
432	-	-	491523.00	1319267.10	Метод спутниковых геодезических измерений (определений)	$Mt = \sqrt{(m_0^2 + m_1^2)}$	Долговременный межевой знак
1217	491523.00	1319267.42	-	-	-	0.2	Временный межевой знак
1218	491527.99	1319259.14	491528.00	1319258.94	Метод спутниковых геодезических измерений (определений)	$Mt = \sqrt{(m_0^2 + m_1^2)}$	Долговременный межевой знак
1196	491542.21	1319268.21	491542.35	1319267.99	Метод спутниковых геодезических измерений (определений)	$Mt = \sqrt{(m_0^2 + m_1^2)}$	Долговременный межевой знак
440	491555.20	1319276.64	491555.29	1319276.22	Метод спутниковых геодезических измерений (определений)	$Mt = \sqrt{(m_0^2 + m_1^2)}$	Долговременный межевой знак
2. Сведения о частях границ уточняемого земельного участка с кадастровым номером 16:16:081001:1663 :							
Обозначение части границ		Горизонтальное проложение (S), м		Описание прохождения части границ	Сведения о согласовании местоположения границ (согласовано/спорное)		
от т.	до т.						
1	2	3		4	5		
440	437	26.47		-	-		
437	1212	3.74		-	-		
1212	1213	3.64		-	-		
1213	1215	6.61		-	-		
1215	1216	2.93		-	-		
1216	432	4.01		-	-		
432	1218	9.57		-	-		
1218	1196	16.97		-	-		
1196	440	15.34		-	-		

3. Сведения о характеристиках уточняемого земельного участка с кадастровым номером 16:16:081001:1663 :		
№ п/п	Наименование характеристики	Значение характеристики
1	2	3
1.	Адрес земельного участка	-
1.1.	Сведения о местоположении земельного участка (при отсутствии адреса) в структурированном в соответствии с федеральной информационной адресной системой виде	-
1.2.	Дополнительные сведения о местоположении земельного участка	-
2.	Площадь земельного участка ± величина погрешности определения (вычисления) площади ($P \pm \Delta P$), м ²	451 ± 15
3.	Формула, примененная для расчета предельной допустимой погрешности определения площади земельного участка, с подставленными значениями и итоговые (вычисленные) значения (ΔP), м ²	$\Delta P = 3.5 * M_t * \sqrt{P} = 3.5 * 0.2 * \sqrt{451} = 15$
4.	Площадь земельного участка согласно сведениям Единого государственного реестра недвижимости ($P_{\text{кад}}$), м ²	465
5.	Оценка расхождения P и $P_{\text{кад}}$ ($P - P_{\text{кад}}$), м ²	14
6.	Предельные минимальный и максимальный размеры земельного участка ($P_{\text{мин}}$ и $P_{\text{макс}}$), м ²	- -
7.	Кадастровый номер или иной государственный учетный номер (инвентарный) объекта недвижимости, расположенного на земельном участке	-
8.	Вид (виды) разрешенного использования	для ведения садоводства
8.1.	Дополнительные сведения об использовании земельного участка	-
9.	Сведения о земельных участках (землях общего пользования, территории общего пользования), посредством которых обеспечивается доступ	Земли общего пользования
10.	Иные сведения	-
4. Пояснения к сведениям об уточняемом земельном участке с кадастровым номером 16:16:081001:1663 :		
1.	-	

Сведения об уточняемых земельных участках, необходимые для исправления реестровых ошибок в сведениях о местоположении их границ

1. Сведения о характерных точках границ уточняемого земельного участка с кадастровым номером 16:16:000000:1811 :

Система координат МСК-16, зона 1

Зона № 1

Обозначение характерных точек границ	Координаты, м				Метод определения координат	Формулы, примененные для расчета средней квадратической погрешности определения координат характерных точек границ (Mt), с подставленными в такие формулы значениями и итоговые (вычисленные) значения Mt, м	Описание закрепления точки
	содержатся в Едином государственном реестре недвижимости		определены в результате выполнения комплексных кадастровых работ				
	X	Y	X	Y			
1	2	3	4	5	6	7	8
1219	491509.47	1319348.71	491509.61	1319348.85	Метод спутниковых геодезических измерений (определений)	$Mt = \sqrt{(m_0^2 + m_1^2)}$	Долговременный межевой знак
467	491498.59	1319361.65	491498.71	1319361.62	Метод спутниковых геодезических измерений (определений)	$Mt = \sqrt{(m_0^2 + m_1^2)}$	Долговременный межевой знак
466	491478.94	1319349.92	491478.94	1319349.92	Метод спутниковых геодезических измерений (определений)	$Mt = \sqrt{(m_0^2 + m_1^2)}$	Долговременный межевой знак
465	491478.24	1319347.70	491478.28	1319347.65	Метод спутниковых геодезических измерений (определений)	$Mt = \sqrt{(m_0^2 + m_1^2)}$	Долговременный межевой знак
464	491488.03	1319335.32	491488.03	1319335.32	Метод спутниковых геодезических измерений (определений)	$Mt = \sqrt{(m_0^2 + m_1^2)}$	Долговременный межевой знак
1219	491509.47	1319348.71	491509.61	1319348.85	Метод спутниковых геодезических измерений (определений)	$Mt = \sqrt{(m_0^2 + m_1^2)}$	Долговременный межевой знак

2. Сведения о частях границ уточняемого земельного участка с кадастровым номером 16:16:000000:1811 :

Обозначение части границ		Горизонтальное проложение (S), м	Описание прохождения части границ	Сведения о согласовании местоположения границ (согласовано/спорное)
от т.	до т.			
1	2	3	4	5
1219	467	16.79	-	-
467	466	22.97	-	-
466	465	2.36	-	-
465	464	15.72	-	-
464	1219	25.47	-	-

3. Сведения о характеристиках уточняемого земельного участка с кадастровым номером 16:16:000000:1811 :		
№ п/п	Наименование характеристики	Значение характеристики
1	2	3
1.	Адрес земельного участка	-
1.1.	Сведения о местоположении земельного участка (при отсутствии адреса) в структурированном в соответствии с федеральной информационной адресной системой виде	-
1.2.	Дополнительные сведения о местоположении земельного участка	-
2.	Площадь земельного участка ± величина погрешности определения (вычисления) площади ($P \pm \Delta P$), м ²	424 ± 14
3.	Формула, примененная для расчета предельной допустимой погрешности определения площади земельного участка, с подставленными значениями и итоговые (вычисленные) значения (ΔP), м ²	$\Delta P = 3.5 * M_t * \sqrt{P} = 3.5 * 0,2 * \sqrt{424} = 14$
4.	Площадь земельного участка согласно сведениям Единого государственного реестра недвижимости ($P_{\text{кад}}$), м ²	424
5.	Оценка расхождения P и $P_{\text{кад}}$ ($P - P_{\text{кад}}$), м ²	-
6.	Предельные минимальный и максимальный размеры земельного участка ($P_{\text{мин}}$ и $P_{\text{макс}}$), м ²	- -
7.	Кадастровый номер или иной государственный учетный номер (инвентарный) объекта недвижимости, расположенного на земельном участке	16:16:081001:1364
8.	Вид (виды) разрешенного использования	ведение садоводства
8.1.	Дополнительные сведения об использовании земельного участка	-
9.	Сведения о земельных участках (землях общего пользования, территории общего пользования), посредством которых обеспечивается доступ	Земли общего пользования
10.	Иные сведения	-
4. Пояснения к сведениям об уточняемом земельном участке с кадастровым номером 16:16:000000:1811 :		
1.	-	

Сведения об уточняемых земельных участках, необходимые для исправления реестровых ошибок в сведениях о местоположении их границ

1. Сведения о характерных точках границ уточняемого земельного участка с кадастровым номером 16:16:081001:1094 :

Система координат МСК-16, зона 1					Зона № 1		
Обозначение характерных точек границ	Координаты, м				Метод определения координат	Формулы, примененные для расчета средней квадратической погрешности определения координат характерных точек границ (Mt), с подставленными в такие формулы значениями и итоговые (вычисленные) значения Mt, м	Описание закрепления точки
	содержатся в Едином государственном реестре недвижимости		определены в результате выполнения комплексных кадастровых работ				
	X	Y	X	Y			
1	2	3	4	5	6	7	8
907	491495.44	1319365.24	491495.54	1319365.31	Метод спутниковых геодезических измерений (определений)	$Mt = \sqrt{(m_0^2 + m_1^2)}$	Долговременный межевой знак
1181	491485.48	1319377.01	491485.52	1319376.96	Метод спутниковых геодезических измерений (определений)	$Mt = \sqrt{(m_0^2 + m_1^2)}$	Долговременный межевой знак
900	491476.41	1319386.64	491476.41	1319386.64	Метод спутниковых геодезических измерений (определений)	$Mt = \sqrt{(m_0^2 + m_1^2)}$	Долговременный межевой знак
899	491455.21	1319366.27	491455.18	1319366.08	Метод спутниковых геодезических измерений (определений)	$Mt = \sqrt{(m_0^2 + m_1^2)}$	Долговременный межевой знак
1220	491457.15	1319363.70	491457.15	1319363.70	Метод спутниковых геодезических измерений (определений)	$Mt = \sqrt{(m_0^2 + m_1^2)}$	Долговременный межевой знак
908	491468.31	1319349.60	491468.31	1319349.60	Метод спутниковых геодезических измерений (определений)	$Mt = \sqrt{(m_0^2 + m_1^2)}$	Долговременный межевой знак
907	491495.44	1319365.24	491495.54	1319365.31	Метод спутниковых геодезических измерений (определений)	$Mt = \sqrt{(m_0^2 + m_1^2)}$	Долговременный межевой знак

2. Сведения о частях границ уточняемого земельного участка с кадастровым номером 16:16:081001:1094 :

Обозначение части границ		Горизонтальное проложение (S), м	Описание прохождения части границ	Сведения о согласовании местоположения границ (согласовано/спорное)
от т.	до т.			
1	2	3	4	5
907	1181	15.37	-	-
1181	900	13.29	-	-

2. Сведения о частях границ уточняемого земельного участка с кадастровым номером 16:16:081001:1094 :				
Обозначение части границ		Горизонтальное проложение (S), м	Описание прохождения части границ	Сведения о согласовании местоположения границ (согласовано/спорное)
от т.	до т.			
1	2	3	4	5
900	899	29.55	-	-
899	1220	3.09	-	-
1220	908	17.98	-	-
908	907	31.44	-	-
3. Сведения о характеристиках уточняемого земельного участка с кадастровым номером 16:16:081001:1094 :				
№ п/п	Наименование характеристики		Значение характеристики	
1	2		3	
1.	Адрес земельного участка		-	
1.1.	Сведения о местоположении земельного участка (при отсутствии адреса) в структурированном в соответствии с федеральной информационной адресной системой виде		-	
1.2.	Дополнительные сведения о местоположении земельного участка		-	
2.	Площадь земельного участка ± величина погрешности определения (вычисления) площади (P ± ΔP), м2		755 ± 19	
3.	Формула, примененная для расчета предельной допустимой погрешности определения площади земельного участка, с подставленными значениями и итоговые (вычисленные) значения (ΔP), м2		$\Delta P = 3.5 * M_t * \sqrt{P} = 3.5 * 0,2 * \sqrt{755} = 19$	
4.	Площадь земельного участка согласно сведениям Единого государственного реестра недвижимости (Ркад), м2		755	
5.	Оценка расхождения P и Ркад (P - Ркад), м2		-	
6.	Предельные минимальный и максимальный размеры земельного участка (Рмин и Рмакс), м2		-	
7.	Кадастровый номер или иной государственный учетный номер (инвентарный) объекта недвижимости, расположенного на земельном участке		16:16:081001:1162	
8.	Вид (виды) разрешенного использования		Для садоводства	
8.1.	Дополнительные сведения об использовании земельного участка		-	
9.	Сведения о земельных участках (землях общего пользования, территории общего пользования), посредством которых обеспечивается доступ		Земли общего пользования	
10.	Иные сведения		-	
4. Пояснения к сведениям об уточняемом земельном участке с кадастровым номером 16:16:081001:1094 :				
1.	-			

Сведения об уточняемых земельных участках, необходимые для исправления реестровых ошибок в сведениях о местоположении их границ

1. Сведения о характерных точках границ уточняемого земельного участка с кадастровым номером 16:16:000000:9832 :

Система координат МСК-16, зона 1

Зона № 1

Обозначение характерных точек границ	Координаты, м				Метод определения координат	Формулы, примененные для расчета средней квадратической погрешности определения координат характерных точек границ (Mt), с подставленными в такие формулы значениями и итоговые (вычисленные) значения Mt, м	Описание закрепления точки
	содержатся в Едином государственном реестре недвижимости		определены в результате выполнения комплексных кадастровых работ				
	X	Y	X	Y			
1	2	3	4	5	6	7	8
1221	491518.64	1319262.08	491518.64	1319262.08	Метод спутниковых геодезических измерений (определений)	$Mt = \sqrt{(m_0^2 + m_1^2)}$	Долговременный межевой знак
1222	491517.39	1319271.90	491517.39	1319271.90	Метод спутниковых геодезических измерений (определений)	$Mt = \sqrt{(m_0^2 + m_1^2)}$	Долговременный межевой знак
390	-	-	491519.65	1319278.98	Метод спутниковых геодезических измерений (определений)	$Mt = \sqrt{(m_0^2 + m_1^2)}$	Долговременный межевой знак
1223	491520.59	1319286.44	491521.50	1319286.39	Метод спутниковых геодезических измерений (определений)	$Mt = \sqrt{(m_0^2 + m_1^2)}$	Долговременный межевой знак
1224	491519.62	1319290.11	491520.20	1319290.51	Метод спутниковых геодезических измерений (определений)	$Mt = \sqrt{(m_0^2 + m_1^2)}$	Долговременный межевой знак
382	-	-	491518.62	1319292.52	Метод спутниковых геодезических измерений (определений)	$Mt = \sqrt{(m_0^2 + m_1^2)}$	Долговременный межевой знак
381	491514.76	1319295.66	491510.09	1319300.85	Метод спутниковых геодезических измерений (определений)	$Mt = \sqrt{(m_0^2 + m_1^2)}$	Долговременный межевой знак
380	491503.64	1319308.56	491503.38	1319308.10	Метод спутниковых геодезических измерений (определений)	$Mt = \sqrt{(m_0^2 + m_1^2)}$	Долговременный межевой знак
1225	491482.93	1319294.93	491482.97	1319294.88	Метод спутниковых геодезических измерений (определений)	$Mt = \sqrt{(m_0^2 + m_1^2)}$	Долговременный межевой знак

1. Сведения о характерных точках границ уточняемого земельного участка с кадастровым номером 16:16:000000:9832 :							
Система координат МСК-16, зона 1							Зона № 1
Обозначение характерных точек границ	Координаты, м				Метод определения координат	Формулы, примененные для расчета средней квадратической погрешности определения координат характерных точек границ (Mt), с подставленными в такие формулы значениями и итоговые (вычисленные) значения Mt, м	Описание закрепления точки
	содержатся в Едином государственном реестре недвижимости		определены в результате выполнения комплексных кадастровых работ				
	X	Y	X	Y			
1	2	3	4	5	6	7	8
н665У	-	-	491493.26	1319282.81	Метод спутниковых геодезических измерений (определений)	$Mt = \sqrt{(m_0^2 + m_1^2)}$	Долговременный межевой знак
1226	491494.16	1319281.76	491494.03	1319281.91	Метод спутниковых геодезических измерений (определений)	$Mt = \sqrt{(m_0^2 + m_1^2)}$	Долговременный межевой знак
1227	491497.00	1319271.26	491499.21	1319270.40	Метод спутниковых геодезических измерений (определений)	$Mt = \sqrt{(m_0^2 + m_1^2)}$	Долговременный межевой знак
1221	491518.64	1319262.08	491518.64	1319262.08	Метод спутниковых геодезических измерений (определений)	$Mt = \sqrt{(m_0^2 + m_1^2)}$	Долговременный межевой знак
2. Сведения о частях границ уточняемого земельного участка с кадастровым номером 16:16:000000:9832 :							
Обозначение части границ		Горизонтальное проложение (S), м		Описание прохождения части границ	Сведения о согласовании местоположения границ (согласовано/спорное)		
от т.	до т.						
1	2	3		4	5		
1221	1222	9.90		-	-		
1222	390	7.43		-	-		
390	1223	7.64		-	-		
1223	1224	4.32		-	-		
1224	382	2.56		-	-		
382	381	11.92		-	-		
381	380	9.88		-	-		
380	1225	24.32		-	-		
1225	н665У	15.86		-	-		
н665У	1226	1.18		-	-		
1226	1227	12.62		-	-		
1227	1221	21.14		-	-		

3. Сведения о характеристиках уточняемого земельного участка с кадастровым номером 16:16:000000:9832 :		
№ п/п	Наименование характеристики	Значение характеристики
1	2	3
1.	Адрес земельного участка	-
1.1.	Сведения о местоположении земельного участка (при отсутствии адреса) в структурированном в соответствии с федеральной информационной адресной системой виде	-
1.2.	Дополнительные сведения о местоположении земельного участка	-
2.	Площадь земельного участка ± величина погрешности определения (вычисления) площади ($P \pm \Delta P$), м ²	958 ± 22
3.	Формула, примененная для расчета предельной допустимой погрешности определения площади земельного участка, с подставленными значениями и итоговые (вычисленные) значения (ΔP), м ²	$\Delta P = 3.5 * M_t * \sqrt{P} = 3.5 * 0,2 * \sqrt{958} = 22$
4.	Площадь земельного участка согласно сведениям Единого государственного реестра недвижимости ($P_{\text{кад}}$), м ²	958
5.	Оценка расхождения P и $P_{\text{кад}}$ ($P - P_{\text{кад}}$), м ²	-
6.	Предельные минимальный и максимальный размеры земельного участка ($P_{\text{мин}}$ и $P_{\text{макс}}$), м ²	- -
7.	Кадастровый номер или иной государственный учетный номер (инвентарный) объекта недвижимости, расположенного на земельном участке	-
8.	Вид (виды) разрешенного использования	для садоводства
8.1.	Дополнительные сведения об использовании земельного участка	-
9.	Сведения о земельных участках (землях общего пользования, территории общего пользования), посредством которых обеспечивается доступ	Земли общего пользования
10.	Иные сведения	-
4. Пояснения к сведениям об уточняемом земельном участке с кадастровым номером 16:16:000000:9832 :		
1.	-	

Сведения об уточняемых земельных участках, необходимые для исправления реестровых ошибок в сведениях о местоположении их границ

1. Сведения о характерных точках границ уточняемого земельного участка с кадастровым номером 16:16:081001:1255 :

Система координат МСК-16, зона 1					Зона № 1		
Обозначение характерных точек границ	Координаты, м				Метод определения координат	Формулы, примененные для расчета средней квадратической погрешности определения координат характерных точек границ (Mt), с подставленными в такие формулы значениями и итоговые (вычисленные) значения Mt, м	Описание закрепления точки
	содержатся в Едином государственном реестре недвижимости		определены в результате выполнения комплексных кадастровых работ				
	X	Y	X	Y			
1	2	3	4	5	6	7	8
378	491492.70	1319321.80	491492.78	1319321.37	Метод спутниковых геодезических измерений (определений)	$Mt = \sqrt{(m_0^2 + m_1^2)}$	Долговременный межевой знак
1228	491472.30	1319307.20	491472.24	1319307.10	Метод спутниковых геодезических измерений (определений)	$Mt = \sqrt{(m_0^2 + m_1^2)}$	Долговременный межевой знак
1225	491482.93	1319294.93	491482.54	1319294.62	Метод спутниковых геодезических измерений (определений)	$Mt = \sqrt{(m_0^2 + m_1^2)}$	Долговременный межевой знак
1225	-	-	491482.97	1319294.88	Метод спутниковых геодезических измерений (определений)	$Mt = \sqrt{(m_0^2 + m_1^2)}$	Долговременный межевой знак
380	491503.64	1319308.56	491503.38	1319308.10	Метод спутниковых геодезических измерений (определений)	$Mt = \sqrt{(m_0^2 + m_1^2)}$	Долговременный межевой знак
378	491492.70	1319321.80	491492.78	1319321.37	Метод спутниковых геодезических измерений (определений)	$Mt = \sqrt{(m_0^2 + m_1^2)}$	Долговременный межевой знак

2. Сведения о частях границ уточняемого земельного участка с кадастровым номером 16:16:081001:1255 :

Обозначение части границ		Горизонтальное проложение (S), м	Описание прохождения части границ	Сведения о согласовании местоположения границ (согласовано/спорное)
от т.	до т.			
1	2	3	4	5
378	1228	25.01	-	-
1228	1225	16.18	-	-
1225	1225	0.50	-	-
1225	380	24.32	-	-
380	378	16.98	-	-

3. Сведения о характеристиках уточняемого земельного участка с кадастровым номером 16:16:081001:1255 :		
№ п/п	Наименование характеристики	Значение характеристики
1	2	3
1.	Адрес земельного участка	-
1.1.	Сведения о местоположении земельного участка (при отсутствии адреса) в структурированном в соответствии с федеральной информационной адресной системой виде	-
1.2.	Дополнительные сведения о местоположении земельного участка	-
2.	Площадь земельного участка ± величина погрешности определения (вычисления) площади ($P \pm \Delta P$), м ²	412 ± 14
3.	Формула, примененная для расчета предельной допустимой погрешности определения площади земельного участка, с подставленными значениями и итоговые (вычисленные) значения (ΔP), м ²	$\Delta P = 3.5 * M_t * \sqrt{P} = 3.5 * 0,2 * \sqrt{412} = 14$
4.	Площадь земельного участка согласно сведениям Единого государственного реестра недвижимости ($P_{\text{кад}}$), м ²	417
5.	Оценка расхождения P и $P_{\text{кад}}$ ($P - P_{\text{кад}}$), м ²	5
6.	Предельные минимальный и максимальный размеры земельного участка ($P_{\text{мин}}$ и $P_{\text{макс}}$), м ²	- -
7.	Кадастровый номер или иной государственный учетный номер (инвентарный) объекта недвижимости, расположенного на земельном участке	-
8.	Вид (виды) разрешенного использования	Для садоводства
8.1.	Дополнительные сведения об использовании земельного участка	-
9.	Сведения о земельных участках (землях общего пользования, территории общего пользования), посредством которых обеспечивается доступ	Земли общего пользования
10.	Иные сведения	-
4. Пояснения к сведениям об уточняемом земельном участке с кадастровым номером 16:16:081001:1255 :		
1.	-	

Сведения об уточняемых земельных участках, необходимые для исправления реестровых ошибок в сведениях о местоположении их границ

1. Сведения о характерных точках границ уточняемого земельного участка с кадастровым номером 16:16:081001:1018 :

Система координат МСК-16, зона 1					Зона № 1		
Обозначение характерных точек границ	Координаты, м				Метод определения координат	Формулы, примененные для расчета средней квадратической погрешности определения координат характерных точек границ (Mt), с подставленными в такие формулы значениями и итоговые (вычисленные) значения Mt, м	Описание закрепления точки
	содержатся в Едином государственном реестре недвижимости		определены в результате выполнения комплексных кадастровых работ				
	X	Y	X	Y			
1	2	3	4	5	6	7	8
1229	491461.50	1319319.70	491461.70	1319319.38	Метод спутниковых геодезических измерений (определений)	$Mt = \sqrt{(m_0^2 + m_1^2)}$	Долговременный межевой знак
1228	491472.30	1319307.20	491472.24	1319307.10	Метод спутниковых геодезических измерений (определений)	$Mt = \sqrt{(m_0^2 + m_1^2)}$	Долговременный межевой знак
378	491492.70	1319321.80	491492.78	1319321.37	Метод спутниковых геодезических измерений (определений)	$Mt = \sqrt{(m_0^2 + m_1^2)}$	Долговременный межевой знак
377	491482.40	1319335.20	491482.91	1319333.67	Метод спутниковых геодезических измерений (определений)	$Mt = \sqrt{(m_0^2 + m_1^2)}$	Долговременный межевой знак
1229	491461.50	1319319.70	491461.70	1319319.38	Метод спутниковых геодезических измерений (определений)	$Mt = \sqrt{(m_0^2 + m_1^2)}$	Долговременный межевой знак

2. Сведения о частях границ уточняемого земельного участка с кадастровым номером 16:16:081001:1018 :

Обозначение части границ		Горизонтальное проложение (S), м	Описание прохождения части границ	Сведения о согласовании местоположения границ (согласовано/спорное)
от т.	до т.			
1	2	3	4	5
1229	1228	16.18	-	-
1228	378	25.01	-	-
378	377	15.77	-	-
377	1229	25.57	-	-

3. Сведения о характеристиках уточняемого земельного участка с кадастровым номером 16:16:081001:1018 :		
№ п/п	Наименование характеристики	Значение характеристики
1	2	3
1.	Адрес земельного участка	-
1.1.	Сведения о местоположении земельного участка (при отсутствии адреса) в структурированном в соответствии с федеральной информационной адресной системой виде	-
1.2.	Дополнительные сведения о местоположении земельного участка	-
2.	Площадь земельного участка ± величина погрешности определения (вычисления) площади ($P \pm \Delta P$), м ²	402 ± 14
3.	Формула, примененная для расчета предельной допустимой погрешности определения площади земельного участка, с подставленными значениями и итоговые (вычисленные) значения (ΔP), м ²	$\Delta P = 3.5 * M_t * \sqrt{P} = 3.5 * 0,2 * \sqrt{402} = 14$
4.	Площадь земельного участка согласно сведениям Единого государственного реестра недвижимости (Ркад), м ²	428
5.	Оценка расхождения Р и Ркад (Р - Ркад), м ²	26
6.	Предельные минимальный и максимальный размеры земельного участка (Рмин и Рмакс), м ²	- -
7.	Кадастровый номер или иной государственный учетный номер (инвентарный) объекта недвижимости, расположенного на земельном участке	-
8.	Вид (виды) разрешенного использования	Садоводство
8.1.	Дополнительные сведения об использовании земельного участка	-
9.	Сведения о земельных участках (землях общего пользования, территории общего пользования), посредством которых обеспечивается доступ	Земли общего пользования
10.	Иные сведения	-
4. Пояснения к сведениям об уточняемом земельном участке с кадастровым номером 16:16:081001:1018 :		
1.	-	

Сведения об уточняемых земельных участках, необходимые для исправления реестровых ошибок в сведениях о местоположении их границ

1. Сведения о характерных точках границ уточняемого земельного участка с кадастровым номером 16:16:081001:38 :

Система координат МСК-16, зона 1

Зона № 1

Обозначение характерных точек границ	Координаты, м				Метод определения координат	Формулы, примененные для расчета средней квадратической погрешности определения координат характерных точек границ (Mt), с подставленными в такие формулы значениями и итоговые (вычисленные) значения Mt, м	Описание закрепления точки
	содержатся в Едином государственном реестре недвижимости		определены в результате выполнения комплексных кадастровых работ				
	X	Y	X	Y			
1	2	3	4	5	6	7	8
908	491468.31	1319349.60	491468.31	1319349.60	Метод спутниковых геодезических измерений (определений)	$Mt = \sqrt{(m_0^2 + m_1^2)}$	Долговременный межевой знак
1220	491457.15	1319363.70	491457.15	1319363.70	Метод спутниковых геодезических измерений (определений)	$Mt = \sqrt{(m_0^2 + m_1^2)}$	Долговременный межевой знак
1230	491445.40	1319355.06	491445.40	1319355.06	Метод спутниковых геодезических измерений (определений)	$Mt = \sqrt{(m_0^2 + m_1^2)}$	Долговременный межевой знак
1231	491443.53	1319357.55	491443.38	1319357.72	Метод спутниковых геодезических измерений (определений)	$Mt = \sqrt{(m_0^2 + m_1^2)}$	Долговременный межевой знак
1232	491435.43	1319351.69	491435.32	1319351.50	Метод спутниковых геодезических измерений (определений)	$Mt = \sqrt{(m_0^2 + m_1^2)}$	Долговременный межевой знак
1233	491442.09	1319343.19	491439.46	1319346.62	Метод спутниковых геодезических измерений (определений)	$Mt = \sqrt{(m_0^2 + m_1^2)}$	Долговременный межевой знак
1234	491446.72	1319337.06	491446.70	1319337.16	Метод спутниковых геодезических измерений (определений)	$Mt = \sqrt{(m_0^2 + m_1^2)}$	Долговременный межевой знак
908	491468.31	1319349.60	491468.31	1319349.60	Метод спутниковых геодезических измерений (определений)	$Mt = \sqrt{(m_0^2 + m_1^2)}$	Долговременный межевой знак

2. Сведения о частях границ уточняемого земельного участка с кадастровым номером 16:16:081001:38 :				
Обозначение части границ		Горизонтальное проложение (S), м	Описание прохождения части границ	Сведения о согласовании местоположения границ (согласовано/спорное)
от т.	до т.			
1	2	3	4	5
908	1220	17.98	-	-
1220	1230	14.58	-	-
1230	1231	3.34	-	-
1231	1232	10.18	-	-
1232	1233	6.40	-	-
1233	1234	11.91	-	-
1234	908	24.93	-	-
3. Сведения о характеристиках уточняемого земельного участка с кадастровым номером 16:16:081001:38 :				
№ п/п	Наименование характеристики		Значение характеристики	
1	2		3	
1.	Адрес земельного участка		-	
1.1.	Сведения о местоположении земельного участка (при отсутствии адреса) в структурированном в соответствии с федеральной информационной адресной системой виде		-	
1.2.	Дополнительные сведения о местоположении земельного участка		-	
2.	Площадь земельного участка ± величина погрешности определения (вычисления) площади (P ± ΔP), м ²		440 ± 15	
3.	Формула, примененная для расчета предельной допустимой погрешности определения площади земельного участка, с подставленными значениями и итоговые (вычисленные) значения (ΔP), м ²		$\Delta P = 3.5 * M_t * \sqrt{P} = 3.5 * 0,2 * \sqrt{440} = 15$	
4.	Площадь земельного участка согласно сведениям Единого государственного реестра недвижимости (P _{кад}), м ²		440	
5.	Оценка расхождения P и P _{кад} (P - P _{кад}), м ²		-	
6.	Предельные минимальный и максимальный размеры земельного участка (P _{мин} и P _{макс}), м ²		-	
7.	Кадастровый номер или иной государственный учетный номер (инвентарный) объекта недвижимости, расположенного на земельном участке		16:16:081001:1161	
8.	Вид (виды) разрешенного использования		Садоводство	
8.1.	Дополнительные сведения об использовании земельного участка		-	
9.	Сведения о земельных участках (землях общего пользования, территории общего пользования), посредством которых обеспечивается доступ		Земли общего пользования	
10.	Иные сведения		-	
4. Пояснения к сведениям об уточняемом земельном участке с кадастровым номером 16:16:081001:38 :				
1.	-			

Сведения об уточняемых земельных участках, необходимые для исправления реестровых ошибок в сведениях о местоположении их границ

1. Сведения о характерных точках границ уточняемого земельного участка с кадастровым номером 16:16:080101:28 :

Система координат МСК-16, зона 1

Зона № 1

Обозначение характерных точек границ	Координаты, м				Метод определения координат	Формулы, примененные для расчета средней квадратической погрешности определения координат характерных точек границ (Mt), с подставленными в такие формулы значениями и итоговые (вычисленные) значения Mt, м	Описание закрепления точки
	содержатся в Едином государственном реестре недвижимости		определены в результате выполнения комплексных кадастровых работ				
	X	Y	X	Y			
1	2	3	4	5	6	7	8
909	491446.69	1319336.90	491446.70	1319337.16	Метод спутниковых геодезических измерений (определений)	$Mt = \sqrt{(m_0^2 + m_1^2)}$	Долговременный межевой знак
1235	491442.05	1319343.03	491439.46	1319346.62	Метод спутниковых геодезических измерений (определений)	$Mt = \sqrt{(m_0^2 + m_1^2)}$	Долговременный межевой знак
1232	-	-	491435.32	1319351.50	Метод спутниковых геодезических измерений (определений)	$Mt = \sqrt{(m_0^2 + m_1^2)}$	Долговременный межевой знак
918	491434.65	1319352.17	491434.69	1319352.24	Метод спутниковых геодезических измерений (определений)	$Mt = \sqrt{(m_0^2 + m_1^2)}$	Долговременный межевой знак
917	491430.11	1319348.24	491430.67	1319348.54	Метод спутниковых геодезических измерений (определений)	$Mt = \sqrt{(m_0^2 + m_1^2)}$	Долговременный межевой знак
916	491425.19	1319343.79	491416.58	1319336.48	Метод спутниковых геодезических измерений (определений)	$Mt = \sqrt{(m_0^2 + m_1^2)}$	Долговременный межевой знак
1236	491414.94	1319334.54	-	-	-	0.2	-
1237	491412.50	1319332.23	-	-	-	0.2	-
1238	491411.86	1319331.67	491412.30	1319332.22	Метод спутниковых геодезических измерений (определений)	$Mt = \sqrt{(m_0^2 + m_1^2)}$	Долговременный межевой знак
912	491421.81	1319321.10	491421.99	1319321.21	Метод спутниковых геодезических измерений (определений)	$Mt = \sqrt{(m_0^2 + m_1^2)}$	Долговременный межевой знак

1. Сведения о характерных точках границ уточняемого земельного участка с кадастровым номером 16:16:080101:28 :							
Система координат МСК-16, зона 1						Зона № 1	
Обозначение характерных точек границ	Координаты, м				Метод определения координат	Формулы, примененные для расчета средней квадратической погрешности определения координат характерных точек границ (Mt), с подставленными в такие формулы значениями и итоговые (вычисленные) значения Mt, м	Описание закрепления точки
	содержатся в Едином государственном реестре недвижимости		определены в результате выполнения комплексных кадастровых работ				
	X	Y	X	Y			
1	2	3	4	5	6	7	8
911	491422.55	1319321.45	491430.46	1319326.16	Метод спутниковых геодезических измерений (определений)	$Mt = \sqrt{(m_0^2 + m_1^2)}$	Долговременный межевой знак
910	491436.22	1319329.85	491438.42	1319331.18	Метод спутниковых геодезических измерений (определений)	$Mt = \sqrt{(m_0^2 + m_1^2)}$	Долговременный межевой знак
909	491446.69	1319336.90	491446.70	1319337.16	Метод спутниковых геодезических измерений (определений)	$Mt = \sqrt{(m_0^2 + m_1^2)}$	Долговременный межевой знак
2. Сведения о частях границ уточняемого земельного участка с кадастровым номером 16:16:080101:28 :							
Обозначение части границ		Горизонтальное проложение (S), м	Описание прохождения части границ	Сведения о согласовании местоположения границ (согласовано/спорное)			
от т.	до т.						
1	2	3	4	5			
909	1235	11.91	-	-			
1235	1232	6.40	-	-			
1232	918	0.97	-	-			
918	917	5.46	-	-			
917	916	18.55	-	-			
916	1238	6.04	-	-			
1238	912	14.67	-	-			
912	911	9.81	-	-			
911	910	9.41	-	-			
910	909	10.21	-	-			
3. Сведения о характеристиках уточняемого земельного участка с кадастровым номером 16:16:080101:28 :							
№ п/п	Наименование характеристики				Значение характеристики		
1	2				3		
1.	Адрес земельного участка				-		
1.1.	Сведения о местоположении земельного участка (при отсутствии адреса) в структурированном в соответствии с федеральной информационной адресной системой виде				-		

3. Сведения о характеристиках уточняемого земельного участка с кадастровым номером 16:16:080101:28 :		
№ п/п	Наименование характеристики	Значение характеристики
1	2	3
1.2.	Дополнительные сведения о местоположении земельного участка	-
2.	Площадь земельного участка ± величина погрешности определения (вычисления) площади ($P \pm \Delta P$), м ²	517 ± 16
3.	Формула, примененная для расчета предельной допустимой погрешности определения площади земельного участка, с подставленными значениями и итоговые (вычисленные) значения (ΔP), м ²	$\Delta P = 3.5 * M_t * \sqrt{P} = 3.5 * 0,2 * \sqrt{517} = 16$
4.	Площадь земельного участка согласно сведениям Единого государственного реестра недвижимости ($P_{\text{кад}}$), м ²	517
5.	Оценка расхождения P и $P_{\text{кад}}$ ($P - P_{\text{кад}}$), м ²	-
6.	Предельные минимальный и максимальный размеры земельного участка ($R_{\text{мин}}$ и $R_{\text{макс}}$), м ²	- -
7.	Кадастровый номер или иной государственный учетный номер (инвентарный) объекта недвижимости, расположенного на земельном участке	16:16:081001:1363
8.	Вид (виды) разрешенного использования	Садоводство
8.1.	Дополнительные сведения об использовании земельного участка	-
9.	Сведения о земельных участках (землях общего пользования, территории общего пользования), посредством которых обеспечивается доступ	Земли общего пользования
10.	Иные сведения	-
4. Пояснения к сведениям об уточняемом земельном участке с кадастровым номером 16:16:080101:28 :		
1.	-	

Сведения об уточняемых земельных участках, необходимые для исправления реестровых ошибок в сведениях о местоположении их границ

1. Сведения о характерных точках границ уточняемого земельного участка с кадастровым номером 16:16:081001:29 :

Система координат МСК-16, зона 1					Зона № 1		
Обозначение характерных точек границ	Координаты, м				Метод определения координат	Формулы, примененные для расчета средней квадратической погрешности определения координат характерных точек границ (Mt), с подставленными в такие формулы значениями и итоговые (вычисленные) значения Mt, м	Описание закрепления точки
	содержатся в Едином государственном реестре недвижимости		определены в результате выполнения комплексных кадастровых работ				
	X	Y	X	Y			
1	2	3	4	5	6	7	8
1239	491461.39	1319319.38	491461.61	1319319.32	Метод спутниковых геодезических измерений (определений)	$Mt = \sqrt{(m_0^2 + m_1^2)}$	Долговременный межевой знак
н666У	-	-	491455.84	1319326.00	Метод спутниковых геодезических измерений (определений)	$Mt = \sqrt{(m_0^2 + m_1^2)}$	Долговременный межевой знак
372	491449.87	1319332.43	491449.91	1319332.39	Метод спутниковых геодезических измерений (определений)	$Mt = \sqrt{(m_0^2 + m_1^2)}$	Долговременный межевой знак
371	491425.72	1319317.02	491425.79	1319316.95	Метод спутниковых геодезических измерений (определений)	$Mt = \sqrt{(m_0^2 + m_1^2)}$	Долговременный межевой знак
370	491425.43	1319315.21	491425.68	1319315.15	Метод спутниковых геодезических измерений (определений)	$Mt = \sqrt{(m_0^2 + m_1^2)}$	Долговременный межевой знак
1240	491437.08	1319302.74	491437.18	1319302.79	Метод спутниковых геодезических измерений (определений)	$Mt = \sqrt{(m_0^2 + m_1^2)}$	Долговременный межевой знак
1241	491440.58	1319305.12	-	-	-	0.2	-
1239	491461.39	1319319.38	491461.61	1319319.32	Метод спутниковых геодезических измерений (определений)	$Mt = \sqrt{(m_0^2 + m_1^2)}$	Долговременный межевой знак

2. Сведения о частях границ уточняемого земельного участка с кадастровым номером 16:16:081001:29 :

Обозначение части границ		Горизонтальное проложение (S), м	Описание прохождения части границ	Сведения о согласовании местоположения границ (согласовано/спорное)
от т.	до т.			
1	2	3	4	5
1239	н666У	8.83	-	-

2. Сведения о частях границ уточняемого земельного участка с кадастровым номером 16:16:081001:29 :				
Обозначение части границ		Горизонтальное проложение (S), м	Описание прохождения части границ	Сведения о согласовании местоположения границ (согласовано/спорное)
от т.	до т.			
1	2	3	4	5
н666У	372	8.72	-	-
372	371	28.64	-	-
371	370	1.80	-	-
370	1240	16.88	-	-
1240	1239	29.50	-	-
3. Сведения о характеристиках уточняемого земельного участка с кадастровым номером 16:16:081001:29 :				
№ п/п	Наименование характеристики		Значение характеристики	
1	2		3	
1.	Адрес земельного участка		-	
1.1.	Сведения о местоположении земельного участка (при отсутствии адреса) в структурированном в соответствии с федеральной информационной адресной системой виде		-	
1.2.	Дополнительные сведения о местоположении земельного участка		-	
2.	Площадь земельного участка ± величина погрешности определения (вычисления) площади ($P \pm \Delta P$), м ²		527 ± 16	
3.	Формула, примененная для расчета предельной допустимой погрешности определения площади земельного участка, с подставленными значениями и итоговые (вычисленные) значения (ΔP), м ²		$\Delta P = 3.5 * M_t * \sqrt{P} = 3.5 * 0,2 * \sqrt{527} = 16$	
4.	Площадь земельного участка согласно сведениям Единого государственного реестра недвижимости (Р _{кад}), м ²		527	
5.	Оценка расхождения Р и Р _{кад} (Р - Р _{кад}), м ²		-	
6.	Предельные минимальный и максимальный размеры земельного участка (Р _{мин} и Р _{макс}), м ²		- -	
7.	Кадастровый номер или иной государственный учетный номер (инвентарный) объекта недвижимости, расположенного на земельном участке		16:16:081001:1176	
8.	Вид (виды) разрешенного использования		Для садоводства	
8.1.	Дополнительные сведения об использовании земельного участка		-	
9.	Сведения о земельных участках (землях общего пользования, территории общего пользования), посредством которых обеспечивается доступ		Земли общего пользования	
10.	Иные сведения		-	
4. Пояснения к сведениям об уточняемом земельном участке с кадастровым номером 16:16:081001:29 :				
1.	-			

Сведения об уточняемых земельных участках, необходимые для исправления реестровых ошибок в сведениях о местоположении их границ

1. Сведения о характерных точках границ уточняемого земельного участка с кадастровым номером 16:16:081001:1303 :

Система координат МСК-16, зона 1

Зона № 1

Обозначение характерных точек границ	Координаты, м				Метод определения координат	Формулы, примененные для расчета средней квадратической погрешности определения координат характерных точек границ (Mt), с подставленными в такие формулы значениями и итоговые (вычисленные) значения Mt, м	Описание закрепления точки
	содержатся в Едином государственном реестре недвижимости		определены в результате выполнения комплексных кадастровых работ				
	X	Y	X	Y			
1	2	3	4	5	6	7	8
1242	491461.61	1319319.53	491461.70	1319319.38	Метод спутниковых геодезических измерений (определений)	$Mt = \sqrt{(m_0^2 + m_1^2)}$	Долговременный межевой знак
н667У	-	-	491461.61	1319319.32	Метод спутниковых геодезических измерений (определений)	$Mt = \sqrt{(m_0^2 + m_1^2)}$	Долговременный межевой знак
1243	491437.18	1319302.79	491437.18	1319302.79	Метод спутниковых геодезических измерений (определений)	$Mt = \sqrt{(m_0^2 + m_1^2)}$	Долговременный межевой знак
н284У	-	-	491444.59	1319295.34	Метод спутниковых геодезических измерений (определений)	$Mt = \sqrt{(m_0^2 + m_1^2)}$	Долговременный межевой знак
1244	491447.28	1319292.67	491446.76	1319292.30	Метод спутниковых геодезических измерений (определений)	$Mt = \sqrt{(m_0^2 + m_1^2)}$	Долговременный межевой знак
н676У	-	-	491449.06	1319293.81	Метод спутниковых геодезических измерений (определений)	$Mt = \sqrt{(m_0^2 + m_1^2)}$	Долговременный межевой знак
1245	491472.26	1319307.24	491472.24	1319307.10	Метод спутниковых геодезических измерений (определений)	$Mt = \sqrt{(m_0^2 + m_1^2)}$	Долговременный межевой знак
1242	491461.61	1319319.53	491461.70	1319319.38	Метод спутниковых геодезических измерений (определений)	$Mt = \sqrt{(m_0^2 + m_1^2)}$	Долговременный межевой знак

2. Сведения о частях границ уточняемого земельного участка с кадастровым номером 16:16:081001:1303 :				
Обозначение части границ		Горизонтальное проложение (S), м	Описание прохождения части границ	Сведения о согласовании местоположения границ (согласовано/спорное)
от т.	до т.			
1	2	3	4	5
1242	н667У	0.11	-	-
н667У	1243	29.50	-	-
1243	н284У	10.51	-	-
н284У	1244	3.74	-	-
1244	н676У	2.75	-	-
н676У	1245	26.72	-	-
1245	1242	16.18	-	-
3. Сведения о характеристиках уточняемого земельного участка с кадастровым номером 16:16:081001:1303 :				
№ п/п	Наименование характеристики		Значение характеристики	
1	2		3	
1.	Адрес земельного участка		-	
1.1.	Сведения о местоположении земельного участка (при отсутствии адреса) в структурированном в соответствии с федеральной информационной адресной системой виде		-	
1.2.	Дополнительные сведения о местоположении земельного участка		-	
2.	Площадь земельного участка ± величина погрешности определения (вычисления) площади (P ± ΔP), м ²		437 ± 15	
3.	Формула, примененная для расчета предельной допустимой погрешности определения площади земельного участка, с подставленными значениями и итоговые (вычисленные) значения (ΔP), м ²		$\Delta P = 3.5 * M_t * \sqrt{P} = 3.5 * 0,2 * \sqrt{437} = 15$	
4.	Площадь земельного участка согласно сведениям Единого государственного реестра недвижимости (P _{кад}), м ²		439	
5.	Оценка расхождения P и P _{кад} (P - P _{кад}), м ²		2	
6.	Предельные минимальный и максимальный размеры земельного участка (P _{мин} и P _{макс}), м ²		-	
7.	Кадастровый номер или иной государственный учетный номер (инвентарный) объекта недвижимости, расположенного на земельном участке		-	
8.	Вид (виды) разрешенного использования		Для садоводства	
8.1.	Дополнительные сведения об использовании земельного участка		-	
9.	Сведения о земельных участках (землях общего пользования, территории общего пользования), посредством которых обеспечивается доступ		Земли общего пользования	
10.	Иные сведения		-	
4. Пояснения к сведениям об уточняемом земельном участке с кадастровым номером 16:16:081001:1303 :				
1.	-			

Сведения об уточняемых земельных участках, необходимые для исправления реестровых ошибок в сведениях о местоположении их границ

1. Сведения о характерных точках границ уточняемого земельного участка с кадастровым номером 16:16:081001:1054 :

Система координат МСК-16, зона 1					Зона № 1		
Обозначение характерных точек границ	Координаты, м				Метод определения координат	Формулы, примененные для расчета средней квадратической погрешности определения координат характерных точек границ (Mt), с подставленными в такие формулы значениями и итоговые (вычисленные) значения Mt, м	Описание закрепления точки
	содержатся в Едином государственном реестре недвижимости		определены в результате выполнения комплексных кадастровых работ				
	X	Y	X	Y			
1	2	3	4	5	6	7	8
1246	491482.59	1319294.65	491482.54	1319294.62	Метод спутниковых геодезических измерений (определений)	$Mt = \sqrt{(m_0^2 + m_1^2)}$	Долговременный межевой знак
1245	491472.26	1319307.24	491472.24	1319307.10	Метод спутниковых геодезических измерений (определений)	$Mt = \sqrt{(m_0^2 + m_1^2)}$	Долговременный межевой знак
1247	491449.24	1319293.81	491449.06	1319293.81	Метод спутниковых геодезических измерений (определений)	$Mt = \sqrt{(m_0^2 + m_1^2)}$	Долговременный межевой знак
1248	491459.54	1319280.54	491459.45	1319280.49	Метод спутниковых геодезических измерений (определений)	$Mt = \sqrt{(m_0^2 + m_1^2)}$	Долговременный межевой знак
1246	491482.59	1319294.65	491482.54	1319294.62	Метод спутниковых геодезических измерений (определений)	$Mt = \sqrt{(m_0^2 + m_1^2)}$	Долговременный межевой знак

2. Сведения о частях границ уточняемого земельного участка с кадастровым номером 16:16:081001:1054 :

Обозначение части границ		Горизонтальное проложение (S), м	Описание прохождения части границ	Сведения о согласовании местоположения границ (согласовано/спорное)
от т.	до т.			
1	2	3	4	5
1246	1245	16.18	-	-
1245	1247	26.72	-	-
1247	1248	16.89	-	-
1248	1246	27.07	-	-

3. Сведения о характеристиках уточняемого земельного участка с кадастровым номером 16:16:081001:1054 :		
№ п/п	Наименование характеристики	Значение характеристики
1	2	3
1.	Адрес земельного участка	-
1.1.	Сведения о местоположении земельного участка (при отсутствии адреса) в структурированном в соответствии с федеральной информационной адресной системой виде	-
1.2.	Дополнительные сведения о местоположении земельного участка	-
2.	Площадь земельного участка ± величина погрешности определения (вычисления) площади ($P \pm \Delta P$), м ²	440 ± 15
3.	Формула, примененная для расчета предельной допустимой погрешности определения площади земельного участка, с подставленными значениями и итоговые (вычисленные) значения (ΔP), м ²	$\Delta P = 3.5 * M_t * \sqrt{P} = 3.5 * 0,2 * \sqrt{440} = 15$
4.	Площадь земельного участка согласно сведениям Единого государственного реестра недвижимости ($P_{\text{кад}}$), м ²	440
5.	Оценка расхождения P и $P_{\text{кад}}$ ($P - P_{\text{кад}}$), м ²	-
6.	Предельные минимальный и максимальный размеры земельного участка ($P_{\text{мин}}$ и $P_{\text{макс}}$), м ²	- -
7.	Кадастровый номер или иной государственный учетный номер (инвентарный) объекта недвижимости, расположенного на земельном участке	16:16:081001:1291
8.	Вид (виды) разрешенного использования	Для ведения садоводства
8.1.	Дополнительные сведения об использовании земельного участка	-
9.	Сведения о земельных участках (землях общего пользования, территории общего пользования), посредством которых обеспечивается доступ	Земли общего пользования
10.	Иные сведения	-
4. Пояснения к сведениям об уточняемом земельном участке с кадастровым номером 16:16:081001:1054 :		
1.	-	

Сведения об уточняемых земельных участках, необходимые для исправления реестровых ошибок в сведениях о местоположении их границ

1. Сведения о характерных точках границ уточняемого земельного участка с кадастровым номером 16:16:081001:1001 :

Система координат МСК-16, зона 1

Зона № 1

Обозначение характерных точек границ	Координаты, м				Метод определения координат	Формулы, примененные для расчета средней квадратической погрешности определения координат характерных точек границ (Mt), с подставленными в такие формулы значениями и итоговые (вычисленные) значения Mt, м	Описание закрепления точки
	содержатся в Едином государственном реестре недвижимости		определены в результате выполнения комплексных кадастровых работ				
	X	Y	X	Y			
1	2	3	4	5	6	7	8
1249	491493.42	1319281.51	491493.26	1319282.81	Метод спутниковых геодезических измерений (определений)	$Mt = \sqrt{(m_0^2 + m_1^2)}$	Долговременный межевой знак
1246	491482.59	1319294.65	491482.97	1319294.88	Метод спутниковых геодезических измерений (определений)	$Mt = \sqrt{(m_0^2 + m_1^2)}$	Долговременный межевой знак
1225	-	-	491482.54	1319294.62	Метод спутниковых геодезических измерений (определений)	$Mt = \sqrt{(m_0^2 + m_1^2)}$	Долговременный межевой знак
1248	491459.54	1319280.54	491459.45	1319280.49	Метод спутниковых геодезических измерений (определений)	$Mt = \sqrt{(m_0^2 + m_1^2)}$	Долговременный межевой знак
1250	491467.97	1319270.31	491467.11	1319269.92	Метод спутниковых геодезических измерений (определений)	$Mt = \sqrt{(m_0^2 + m_1^2)}$	Долговременный межевой знак
1251	491468.58	1319270.63	491468.58	1319270.63	Метод спутниковых геодезических измерений (определений)	$Mt = \sqrt{(m_0^2 + m_1^2)}$	Долговременный межевой знак
1252	491472.82	1319271.15	-	-	-	0.2	-
1253	491477.68	1319271.77	491477.54	1319272.11	Метод спутниковых геодезических измерений (определений)	$Mt = \sqrt{(m_0^2 + m_1^2)}$	Долговременный межевой знак
1249	491493.42	1319281.51	491493.26	1319282.81	Метод спутниковых геодезических измерений (определений)	$Mt = \sqrt{(m_0^2 + m_1^2)}$	Долговременный межевой знак

2. Сведения о частях границ уточняемого земельного участка с кадастровым номером 16:16:081001:1001 :				
Обозначение части границ		Горизонтальное проложение (S), м	Описание прохождения части границ	Сведения о согласовании местоположения границ (согласовано/спорное)
от т.	до т.			
1	2	3	4	5
1249	1246	15.86	-	-
1246	1225	0.50	-	-
1225	1248	27.07	-	-
1248	1250	13.05	-	-
1250	1251	1.63	-	-
1251	1253	9.08	-	-
1253	1249	19.02	-	-
3. Сведения о характеристиках уточняемого земельного участка с кадастровым номером 16:16:081001:1001 :				
№ п/п	Наименование характеристики		Значение характеристики	
1	2		3	
1.	Адрес земельного участка		-	
1.1.	Сведения о местоположении земельного участка (при отсутствии адреса) в структурированном в соответствии с федеральной информационной адресной системой виде		-	
1.2.	Дополнительные сведения о местоположении земельного участка		-	
2.	Площадь земельного участка ± величина погрешности определения (вычисления) площади (P ± ΔP), м ²		440 ± 15	
3.	Формула, примененная для расчета предельной допустимой погрешности определения площади земельного участка, с подставленными значениями и итоговые (вычисленные) значения (ΔP), м ²		$\Delta P = 3.5 * M_t * \sqrt{P} = 3.5 * 0,2 * \sqrt{440} = 15$	
4.	Площадь земельного участка согласно сведениям Единого государственного реестра недвижимости (P _{кад}), м ²		440	
5.	Оценка расхождения P и P _{кад} (P - P _{кад}), м ²		-	
6.	Предельные минимальный и максимальный размеры земельного участка (P _{мин} и P _{макс}), м ²		-	
7.	Кадастровый номер или иной государственный учетный номер (инвентарный) объекта недвижимости, расположенного на земельном участке		-	
8.	Вид (виды) разрешенного использования		Садоводство	
8.1.	Дополнительные сведения об использовании земельного участка		-	
9.	Сведения о земельных участках (землях общего пользования, территории общего пользования), посредством которых обеспечивается доступ		Земли общего пользования	
10.	Иные сведения		-	
4. Пояснения к сведениям об уточняемом земельном участке с кадастровым номером 16:16:081001:1001 :				
1.	-			

Сведения об уточняемых земельных участках, необходимые для исправления реестровых ошибок в сведениях о местоположении их границ

1. Сведения о характерных точках границ уточняемого земельного участка с кадастровым номером 16:16:081001:1030 :

Система координат МСК-16, зона 1

Зона № 1

Обозначение характерных точек границ	Координаты, м				Метод определения координат	Формулы, примененные для расчета средней квадратической погрешности определения координат характерных точек границ (Mt), с подставленными в такие формулы значениями и итоговые (вычисленные) значения Mt, м	Описание закрепления точки
	содержатся в Едином государственном реестре недвижимости		определены в результате выполнения комплексных кадастровых работ				
	X	Y	X	Y			
1	2	3	4	5	6	7	8
331	491433.13	1319108.50	491432.74	1319109.40	Метод спутниковых геодезических измерений (определений)	$Mt = \sqrt{(m_0^2 + m_1^2)}$	Долговременный межевой знак
1254	491437.50	1319096.46	-	-	-	0.2	Временный межевой знак
330	491440.78	1319087.42	491439.77	1319087.18	Метод спутниковых геодезических измерений (определений)	$Mt = \sqrt{(m_0^2 + m_1^2)}$	Долговременный межевой знак
1255	491456.08	1319097.66	491457.88	1319096.34	Метод спутниковых геодезических измерений (определений)	$Mt = \sqrt{(m_0^2 + m_1^2)}$	Долговременный межевой знак
1256	491454.04	1319115.95	491453.45	1319115.45	Метод спутниковых геодезических измерений (определений)	$Mt = \sqrt{(m_0^2 + m_1^2)}$	Долговременный межевой знак
н681У	-	-	491445.00	1319112.65	Метод спутниковых геодезических измерений (определений)	$Mt = \sqrt{(m_0^2 + m_1^2)}$	Долговременный межевой знак
н682У	-	-	491439.27	1319110.02	Метод спутниковых геодезических измерений (определений)	$Mt = \sqrt{(m_0^2 + m_1^2)}$	Долговременный межевой знак
н683У	-	-	491435.27	1319109.36	Метод спутниковых геодезических измерений (определений)	$Mt = \sqrt{(m_0^2 + m_1^2)}$	Долговременный межевой знак
331	491433.13	1319108.50	491432.74	1319109.40	Метод спутниковых геодезических измерений (определений)	$Mt = \sqrt{(m_0^2 + m_1^2)}$	Долговременный межевой знак

2. Сведения о частях границ уточняемого земельного участка с кадастровым номером 16:16:081001:1030 :				
Обозначение части границ		Горизонтальное проложение (S), м	Описание прохождения части границ	Сведения о согласовании местоположения границ (согласовано/спорное)
от т.	до т.			
1	2	3	4	5
331	330	23.31	-	-
330	1255	20.29	-	-
1255	1256	19.62	-	-
1256	н681У	8.90	-	-
н681У	н682У	6.30	-	-
н682У	н683У	4.05	-	-
н683У	331	2.53	-	-
3. Сведения о характеристиках уточняемого земельного участка с кадастровым номером 16:16:081001:1030 :				
№ п/п	Наименование характеристики		Значение характеристики	
1	2		3	
1.	Адрес земельного участка		-	
1.1.	Сведения о местоположении земельного участка (при отсутствии адреса) в структурированном в соответствии с федеральной информационной адресной системой виде		-	
1.2.	Дополнительные сведения о местоположении земельного участка		-	
2.	Площадь земельного участка ± величина погрешности определения (вычисления) площади (P ± ΔP), м ²		434 ± 15	
3.	Формула, примененная для расчета предельной допустимой погрешности определения площади земельного участка, с подставленными значениями и итоговые (вычисленные) значения (ΔP), м ²		$\Delta P = 3.5 * M_t * \sqrt{P} = 3.5 * 0,2 * \sqrt{434} = 15$	
4.	Площадь земельного участка согласно сведениям Единого государственного реестра недвижимости (P _{кад}), м ²		399	
5.	Оценка расхождения P и P _{кад} (P - P _{кад}), м ²		35	
6.	Предельные минимальный и максимальный размеры земельного участка (P _{мин} и P _{макс}), м ²		- -	
7.	Кадастровый номер или иной государственный учетный номер (инвентарный) объекта недвижимости, расположенного на земельном участке		16:16:081001:1671	
8.	Вид (виды) разрешенного использования		Садоводство	
8.1.	Дополнительные сведения об использовании земельного участка		-	
9.	Сведения о земельных участках (землях общего пользования, территории общего пользования), посредством которых обеспечивается доступ		Земли общего пользования	
10.	Иные сведения		-	
4. Пояснения к сведениям об уточняемом земельном участке с кадастровым номером 16:16:081001:1030 :				
1.	-			

Сведения об уточняемых земельных участках, необходимые для исправления реестровых ошибок в сведениях о местоположении их границ

1. Сведения о характерных точках границ уточняемого земельного участка с кадастровым номером 16:16:081001:1233 :

Система координат МСК-16, зона 1					Зона № 1		
Обозначение характерных точек границ	Координаты, м				Метод определения координат	Формулы, примененные для расчета средней квадратической погрешности определения координат характерных точек границ (Mt), с подставленными в такие формулы значениями и итоговые (вычисленные) значения Mt, м	Описание закрепления точки
	содержатся в Едином государственном реестре недвижимости		определены в результате выполнения комплексных кадастровых работ				
	X	Y	X	Y			
1	2	3	4	5	6	7	8
1257	491450.11	1319134.11	491450.19	1319133.85	Метод спутниковых геодезических измерений (определений)	$Mt = \sqrt{(m_0^2 + m_1^2)}$	Долговременный межевой знак
1258	491446.64	1319149.48	491446.63	1319149.50	Метод спутниковых геодезических измерений (определений)	$Mt = \sqrt{(m_0^2 + m_1^2)}$	Долговременный межевой знак
1259	491441.33	1319147.56	-	-	-	0.1	Долговременный межевой знак
335	491422.13	1319142.48	491422.14	1319142.45	Метод спутниковых геодезических измерений (определений)	$Mt = \sqrt{(m_0^2 + m_1^2)}$	Долговременный межевой знак
334	491426.57	1319126.20	491427.06	1319125.58	Метод спутниковых геодезических измерений (определений)	$Mt = \sqrt{(m_0^2 + m_1^2)}$	Долговременный межевой знак
1260	491446.72	1319133.22	491446.85	1319133.00	Метод спутниковых геодезических измерений (определений)	$Mt = \sqrt{(m_0^2 + m_1^2)}$	Долговременный межевой знак
1257	491450.11	1319134.11	491450.19	1319133.85	Метод спутниковых геодезических измерений (определений)	$Mt = \sqrt{(m_0^2 + m_1^2)}$	Долговременный межевой знак

2. Сведения о частях границ уточняемого земельного участка с кадастровым номером 16:16:081001:1233 :

Обозначение части границ		Горизонтальное проложение (S), м	Описание прохождения части границ	Сведения о согласовании местоположения границ (согласовано/спорное)
от т.	до т.			
1	2	3	4	5
1257	1258	16.05	-	-
1258	335	25.48	-	-
335	334	17.57	-	-

2. Сведения о частях границ уточняемого земельного участка с кадастровым номером 16:16:081001:1233 :				
Обозначение части границ		Горизонтальное проложение (S), м	Описание прохождения части границ	Сведения о согласовании местоположения границ (согласовано/спорное)
от т.	до т.			
1	2	3	4	5
334	1260	21.14	-	-
1260	1257	3.45	-	-
3. Сведения о характеристиках уточняемого земельного участка с кадастровым номером 16:16:081001:1233 :				
№ п/п	Наименование характеристики			Значение характеристики
1	2			3
1.	Адрес земельного участка			-
1.1.	Сведения о местоположении земельного участка (при отсутствии адреса) в структурированном в соответствии с федеральной информационной адресной системой виде			-
1.2.	Дополнительные сведения о местоположении земельного участка			-
2.	Площадь земельного участка ± величина погрешности определения (вычисления) площади (P ± ΔP), м2			416 ± 14
3.	Формула, примененная для расчета предельной допустимой погрешности определения площади земельного участка, с подставленными значениями и итоговые (вычисленные) значения (ΔP), м2			$\Delta P = 3.5 * M_t * \sqrt{P} = 3.5 * 0,2 * \sqrt{416} = 14$
4.	Площадь земельного участка согласно сведениям Единого государственного реестра недвижимости (P _{кад}), м2			402
5.	Оценка расхождения P и P _{кад} (P - P _{кад}), м2			14
6.	Предельные минимальный и максимальный размеры земельного участка (P _{мин} и P _{макс}), м2			- -
7.	Кадастровый номер или иной государственный учетный номер (инвентарный) объекта недвижимости, расположенного на земельном участке			-
8.	Вид (виды) разрешенного использования			Для садоводства
8.1.	Дополнительные сведения об использовании земельного участка			-
9.	Сведения о земельных участках (землях общего пользования, территории общего пользования), посредством которых обеспечивается доступ			Земли общего пользования
10.	Иные сведения			-
4. Пояснения к сведениям об уточняемом земельном участке с кадастровым номером 16:16:081001:1233 :				
1.	-			

Сведения об уточняемых земельных участках, необходимые для исправления реестровых ошибок в сведениях о местоположении их границ

1. Сведения о характерных точках границ уточняемого земельного участка с кадастровым номером 16:16:081001:1013 :

Система координат МСК-16, зона 1

Зона № 1

Обозначение характерных точек границ	Координаты, м				Метод определения координат	Формулы, примененные для расчета средней квадратической погрешности определения координат характерных точек границ (Mt), с подставленными в такие формулы значениями и итоговые (вычисленные) значения Mt, м	Описание закрепления точки
	содержатся в Едином государственном реестре недвижимости		определены в результате выполнения комплексных кадастровых работ				
	X	Y	X	Y			
1	2	3	4	5	6	7	8
1258	491446.64	1319149.48	491446.76	1319149.54	Метод спутниковых геодезических измерений (определений)	$Mt = \sqrt{(m_0^2 + m_1^2)}$	Долговременный межевой знак
1261	491440.74	1319164.80	491442.27	1319165.22	Метод спутниковых геодезических измерений (определений)	$Mt = \sqrt{(m_0^2 + m_1^2)}$	Долговременный межевой знак
1262	491440.56	1319164.74	491440.04	1319164.58	Метод спутниковых геодезических измерений (определений)	$Mt = \sqrt{(m_0^2 + m_1^2)}$	Долговременный межевой знак
336	491417.24	1319157.69	491417.24	1319157.69	Метод спутниковых геодезических измерений (определений)	$Mt = \sqrt{(m_0^2 + m_1^2)}$	Долговременный межевой знак
335	491422.13	1319142.48	491422.14	1319142.45	Метод спутниковых геодезических измерений (определений)	$Mt = \sqrt{(m_0^2 + m_1^2)}$	Долговременный межевой знак
1258	-	-	491446.63	1319149.50	Метод спутниковых геодезических измерений (определений)	$Mt = \sqrt{(m_0^2 + m_1^2)}$	Долговременный межевой знак
1259	491441.33	1319147.56	-	-	-	0.1	Долговременный межевой знак
1258	491446.64	1319149.48	491446.76	1319149.54	Метод спутниковых геодезических измерений (определений)	$Mt = \sqrt{(m_0^2 + m_1^2)}$	Долговременный межевой знак

2. Сведения о частях границ уточняемого земельного участка с кадастровым номером 16:16:081001:1013 :				
Обозначение части границ		Горизонтальное проложение (S), м	Описание прохождения части границ	Сведения о согласовании местоположения границ (согласовано/спорное)
от т.	до т.			
1	2	3	4	5
1258	1261	16.31	-	-
1261	1262	2.32	-	-
1262	336	23.82	-	-
336	335	16.01	-	-
335	1258	25.48	-	-
1258	1258	0.14	-	-
3. Сведения о характеристиках уточняемого земельного участка с кадастровым номером 16:16:081001:1013 :				
№ п/п	Наименование характеристики		Значение характеристики	
1	2		3	
1.	Адрес земельного участка		-	
1.1.	Сведения о местоположении земельного участка (при отсутствии адреса) в структурированном в соответствии с федеральной информационной адресной системой виде		-	
1.2.	Дополнительные сведения о местоположении земельного участка		-	
2.	Площадь земельного участка ± величина погрешности определения (вычисления) площади ($P \pm \Delta P$), м ²		419 ± 14	
3.	Формула, примененная для расчета предельной допустимой погрешности определения площади земельного участка, с подставленными значениями и итоговые (вычисленные) значения (ΔP), м ²		$\Delta P = 3.5 * M_t * \sqrt{P} = 3.5 * 0,2 * \sqrt{419} = 14$	
4.	Площадь земельного участка согласно сведениям Единого государственного реестра недвижимости (Ркад), м ²		400	
5.	Оценка расхождения Р и Ркад ($P - P_{кад}$), м ²		19	
6.	Предельные минимальный и максимальный размеры земельного участка (Рмин и Рмакс), м ²		- -	
7.	Кадастровый номер или иной государственный учетный номер (инвентарный) объекта недвижимости, расположенного на земельном участке		16:16:081001:1284	
8.	Вид (виды) разрешенного использования		Садоводство	
8.1.	Дополнительные сведения об использовании земельного участка		-	
9.	Сведения о земельных участках (землях общего пользования, территории общего пользования), посредством которых обеспечивается доступ		Земли общего пользования	
10.	Иные сведения		-	
4. Пояснения к сведениям об уточняемом земельном участке с кадастровым номером 16:16:081001:1013 :				
1.	-			

Сведения об уточняемых земельных участках, необходимые для исправления реестровых ошибок в сведениях о местоположении их границ

1. Сведения о характерных точках границ уточняемого земельного участка с кадастровым номером 16:16:081001:1311 :

Система координат МСК-16, зона 1					Зона № 1		
Обозначение характерных точек границ	Координаты, м				Метод определения координат	Формулы, примененные для расчета средней квадратической погрешности определения координат характерных точек границ (Mt), с подставленными в такие формулы значениями и итоговые (вычисленные) значения Mt, м	Описание закрепления точки
	содержатся в Едином государственном реестре недвижимости		определены в результате выполнения комплексных кадастровых работ				
	X	Y	X	Y			
1	2	3	4	5	6	7	8
1262	491440.56	1319164.74	491440.04	1319164.58	Метод спутниковых геодезических измерений (определений)	$Mt = \sqrt{(m_0^2 + m_1^2)}$	Долговременный межевой знак
1263	491435.50	1319179.38	491435.33	1319179.89	Метод спутниковых геодезических измерений (определений)	$Mt = \sqrt{(m_0^2 + m_1^2)}$	Долговременный межевой знак
1264	491425.81	1319176.97	491428.94	1319178.00	Метод спутниковых геодезических измерений (определений)	$Mt = \sqrt{(m_0^2 + m_1^2)}$	Долговременный межевой знак
337	491412.09	1319173.46	491412.09	1319173.46	Метод спутниковых геодезических измерений (определений)	$Mt = \sqrt{(m_0^2 + m_1^2)}$	Долговременный межевой знак
336	491417.24	1319157.69	491417.24	1319157.69	Метод спутниковых геодезических измерений (определений)	$Mt = \sqrt{(m_0^2 + m_1^2)}$	Долговременный межевой знак
1262	491440.56	1319164.74	491440.04	1319164.58	Метод спутниковых геодезических измерений (определений)	$Mt = \sqrt{(m_0^2 + m_1^2)}$	Долговременный межевой знак

2. Сведения о частях границ уточняемого земельного участка с кадастровым номером 16:16:081001:1311 :

Обозначение части границ		Горизонтальное проложение (S), м	Описание прохождения части границ	Сведения о согласовании местоположения границ (согласовано/спорное)
от т.	до т.			
1	2	3	4	5
1262	1263	16.02	-	-
1263	1264	6.66	-	-
1264	337	17.45	-	-
337	336	16.59	-	-
336	1262	23.82	-	-

3. Сведения о характеристиках уточняемого земельного участка с кадастровым номером 16:16:081001:1311 :		
№ п/п	Наименование характеристики	Значение характеристики
1	2	3
1.	Адрес земельного участка	-
1.1.	Сведения о местоположении земельного участка (при отсутствии адреса) в структурированном в соответствии с федеральной информационной адресной системой виде	-
1.2.	Дополнительные сведения о местоположении земельного участка	-
2.	Площадь земельного участка ± величина погрешности определения (вычисления) площади ($P \pm \Delta P$), м ²	389 ± 14
3.	Формула, примененная для расчета предельной допустимой погрешности определения площади земельного участка, с подставленными значениями и итоговые (вычисленные) значения (ΔP), м ²	$\Delta P = 3.5 * M_t * \sqrt{P} = 3.5 * 0,2 * \sqrt{389} = 14$
4.	Площадь земельного участка согласно сведениям Единого государственного реестра недвижимости ($P_{\text{кад}}$), м ²	389
5.	Оценка расхождения P и $P_{\text{кад}}$ ($P - P_{\text{кад}}$), м ²	-
6.	Предельные минимальный и максимальный размеры земельного участка ($P_{\text{мин}}$ и $P_{\text{макс}}$), м ²	- -
7.	Кадастровый номер или иной государственный учетный номер (инвентарный) объекта недвижимости, расположенного на земельном участке	-
8.	Вид (виды) разрешенного использования	Для садоводства
8.1.	Дополнительные сведения об использовании земельного участка	-
9.	Сведения о земельных участках (землях общего пользования, территории общего пользования), посредством которых обеспечивается доступ	Земли общего пользования
10.	Иные сведения	-
4. Пояснения к сведениям об уточняемом земельном участке с кадастровым номером 16:16:081001:1311 :		
1.	-	

Сведения об уточняемых земельных участках, необходимые для исправления реестровых ошибок в сведениях о местоположении их границ

1. Сведения о характерных точках границ уточняемого земельного участка с кадастровым номером 16:16:081001:1351 :

Система координат МСК-16, зона 1

Зона № 1

Обозначение характерных точек границ	Координаты, м				Метод определения координат	Формулы, примененные для расчета средней квадратической погрешности определения координат характерных точек границ (Mt), с подставленными в такие формулы значениями и итоговые (вычисленные) значения Mt, м	Описание закрепления точки
	содержатся в Едином государственном реестре недвижимости		определены в результате выполнения комплексных кадастровых работ				
	X	Y	X	Y			
1	2	3	4	5	6	7	8
1265	491436.36	1319180.19	491436.36	1319180.19	Метод спутниковых геодезических измерений (определений)	$Mt = \sqrt{(m_0^2 + m_1^2)}$	Долговременный межевой знак
1266	491433.55	1319195.09	491433.55	1319195.09	Метод спутниковых геодезических измерений (определений)	$Mt = \sqrt{(m_0^2 + m_1^2)}$	Долговременный межевой знак
1267	491427.29	1319193.80	491427.29	1319193.80	Метод спутниковых геодезических измерений (определений)	$Mt = \sqrt{(m_0^2 + m_1^2)}$	Долговременный межевой знак
339	491407.20	1319188.63	491407.20	1319188.63	Метод спутниковых геодезических измерений (определений)	$Mt = \sqrt{(m_0^2 + m_1^2)}$	Долговременный межевой знак
338	491410.06	1319179.66	491410.06	1319179.66	Метод спутниковых геодезических измерений (определений)	$Mt = \sqrt{(m_0^2 + m_1^2)}$	Долговременный межевой знак
337	491412.09	1319173.46	491412.09	1319173.46	Метод спутниковых геодезических измерений (определений)	$Mt = \sqrt{(m_0^2 + m_1^2)}$	Долговременный межевой знак
1268	491428.94	1319178.00	491428.94	1319178.00	Метод спутниковых геодезических измерений (определений)	$Mt = \sqrt{(m_0^2 + m_1^2)}$	Долговременный межевой знак
1263	-	-	491435.33	1319179.89	Метод спутниковых геодезических измерений (определений)	$Mt = \sqrt{(m_0^2 + m_1^2)}$	Долговременный межевой знак
1265	491436.36	1319180.19	491436.36	1319180.19	Метод спутниковых геодезических измерений (определений)	$Mt = \sqrt{(m_0^2 + m_1^2)}$	Долговременный межевой знак

2. Сведения о частях границ уточняемого земельного участка с кадастровым номером 16:16:081001:1351 :				
Обозначение части границ		Горизонтальное проложение (S), м	Описание прохождения части границ	Сведения о согласовании местоположения границ (согласовано/спорное)
от т.	до т.			
1	2	3	4	5
1265	1266	15.16	-	-
1266	1267	6.39	-	-
1267	339	20.74	-	-
339	338	9.41	-	-
338	337	6.52	-	-
337	1268	17.45	-	-
1268	1263	6.66	-	-
1263	1265	1.07	-	-
3. Сведения о характеристиках уточняемого земельного участка с кадастровым номером 16:16:081001:1351 :				
№ п/п	Наименование характеристики		Значение характеристики	
1	2		3	
1.	Адрес земельного участка		-	
1.1.	Сведения о местоположении земельного участка (при отсутствии адреса) в структурированном в соответствии с федеральной информационной адресной системой виде		-	
1.2.	Дополнительные сведения о местоположении земельного участка		-	
2.	Площадь земельного участка ± величина погрешности определения (вычисления) площади (P ± ΔP), м2		411 ± 14	
3.	Формула, примененная для расчета предельной допустимой погрешности определения площади земельного участка, с подставленными значениями и итоговые (вычисленные) значения (ΔP), м2		$\Delta P = 3.5 * M_t * \sqrt{P} = 3.5 * 0,2 * \sqrt{411} = 14$	
4.	Площадь земельного участка согласно сведениям Единого государственного реестра недвижимости (P _{кад}), м2		411	
5.	Оценка расхождения P и P _{кад} (P - P _{кад}), м2		-	
6.	Предельные минимальный и максимальный размеры земельного участка (P _{мин} и P _{макс}), м2		-	
7.	Кадастровый номер или иной государственный учетный номер (инвентарный) объекта недвижимости, расположенного на земельном участке		-	
8.	Вид (виды) разрешенного использования		Для ведения садоводства	
8.1.	Дополнительные сведения об использовании земельного участка		-	
9.	Сведения о земельных участках (землях общего пользования, территории общего пользования), посредством которых обеспечивается доступ		Земли общего пользования	
10.	Иные сведения		-	
4. Пояснения к сведениям об уточняемом земельном участке с кадастровым номером 16:16:081001:1351 :				
1.	-			

Сведения об уточняемых земельных участках, необходимые для исправления реестровых ошибок в сведениях о местоположении их границ

1. Сведения о характерных точках границ уточняемого земельного участка с кадастровым номером 16:16:081001:1307 :

Система координат МСК-16, зона 1

Зона № 1

Обозначение характерных точек границ	Координаты, м				Метод определения координат	Формулы, примененные для расчета средней квадратической погрешности определения координат характерных точек границ (Mt), с подставленными в такие формулы значениями и итоговые (вычисленные) значения Mt, м	Описание закрепления точки
	содержатся в Едином государственном реестре недвижимости		определены в результате выполнения комплексных кадастровых работ				
	X	Y	X	Y			
1	2	3	4	5	6	7	8
1269	491430.24	1319210.46	491430.56	1319210.21	Метод спутниковых геодезических измерений (определений)	$Mt = \sqrt{(m_0^2 + m_1^2)}$	Долговременный межевой знак
1270	491426.27	1319224.19	491427.27	1319224.61	Метод спутниковых геодезических измерений (определений)	$Mt = \sqrt{(m_0^2 + m_1^2)}$	Долговременный межевой знак
341	491399.20	1319215.88	491399.31	1319216.04	Метод спутниковых геодезических измерений (определений)	$Mt = \sqrt{(m_0^2 + m_1^2)}$	Долговременный межевой знак
1271	491403.35	1319202.56	491403.33	1319202.25	Метод спутниковых геодезических измерений (определений)	$Mt = \sqrt{(m_0^2 + m_1^2)}$	Долговременный межевой знак
1269	491430.24	1319210.46	491430.56	1319210.21	Метод спутниковых геодезических измерений (определений)	$Mt = \sqrt{(m_0^2 + m_1^2)}$	Долговременный межевой знак

2. Сведения о частях границ уточняемого земельного участка с кадастровым номером 16:16:081001:1307 :

Обозначение части границ		Горизонтальное проложение (S), м	Описание прохождения части границ	Сведения о согласовании местоположения границ (согласовано/спорное)
от т.	до т.			
1	2	3	4	5
1269	1270	14.77	-	-
1270	341	29.24	-	-
341	1271	14.36	-	-
1271	1269	28.37	-	-

3. Сведения о характеристиках уточняемого земельного участка с кадастровым номером 16:16:081001:1307 :		
№ п/п	Наименование характеристики	Значение характеристики
1	2	3
1.	Адрес земельного участка	-
1.1.	Сведения о местоположении земельного участка (при отсутствии адреса) в структурированном в соответствии с федеральной информационной адресной системой виде	-
1.2.	Дополнительные сведения о местоположении земельного участка	-
2.	Площадь земельного участка ± величина погрешности определения (вычисления) площади ($P \pm \Delta P$), м ²	419 ± 14
3.	Формула, примененная для расчета предельной допустимой погрешности определения площади земельного участка, с подставленными значениями и итоговые (вычисленные) значения (ΔP), м ²	$\Delta P = 3.5 * M_t * \sqrt{P} = 3.5 * 0,2 * \sqrt{419} = 14$
4.	Площадь земельного участка согласно сведениям Единого государственного реестра недвижимости ($P_{\text{кад}}$), м ²	400
5.	Оценка расхождения P и $P_{\text{кад}}$ ($P - P_{\text{кад}}$), м ²	19
6.	Предельные минимальный и максимальный размеры земельного участка ($P_{\text{мин}}$ и $P_{\text{макс}}$), м ²	- -
7.	Кадастровый номер или иной государственный учетный номер (инвентарный) объекта недвижимости, расположенного на земельном участке	-
8.	Вид (виды) разрешенного использования	для садоводства
8.1.	Дополнительные сведения об использовании земельного участка	-
9.	Сведения о земельных участках (землях общего пользования, территории общего пользования), посредством которых обеспечивается доступ	Земли общего пользования
10.	Иные сведения	-
4. Пояснения к сведениям об уточняемом земельном участке с кадастровым номером 16:16:081001:1307 :		
1.	-	

Сведения об уточняемых земельных участках, необходимые для исправления реестровых ошибок в сведениях о местоположении их границ

1. Сведения о характерных точках границ уточняемого земельного участка с кадастровым номером 16:16:081001:1055 :

Система координат МСК-16, зона 1

Зона № 1

Обозначение характерных точек границ	Координаты, м				Метод определения координат	Формулы, примененные для расчета средней квадратической погрешности определения координат характерных точек границ (Mt), с подставленными в такие формулы значениями и итоговые (вычисленные) значения Mt, м	Описание закрепления точки
	содержатся в Едином государственном реестре недвижимости		определены в результате выполнения комплексных кадастровых работ				
	X	Y	X	Y			
1	2	3	4	5	6	7	8
1272	491426.69	1319224.52	491427.27	1319224.61	Метод спутниковых геодезических измерений (определений)	$Mt = \sqrt{(m_0^2 + m_1^2)}$	Долговременный межевой знак
1273	491421.81	1319240.18	491422.11	1319240.26	Метод спутниковых геодезических измерений (определений)	$Mt = \sqrt{(m_0^2 + m_1^2)}$	Долговременный межевой знак
н695У	-	-	491421.27	1319240.01	Метод спутниковых геодезических измерений (определений)	$Mt = \sqrt{(m_0^2 + m_1^2)}$	Долговременный межевой знак
342	491394.59	1319231.70	491394.51	1319231.76	Метод спутниковых геодезических измерений (определений)	$Mt = \sqrt{(m_0^2 + m_1^2)}$	Долговременный межевой знак
н280У	-	-	491395.61	1319228.00	Метод спутниковых геодезических измерений (определений)	$Mt = \sqrt{(m_0^2 + m_1^2)}$	Долговременный межевой знак
н279У	-	-	491396.44	1319225.04	Метод спутниковых геодезических измерений (определений)	$Mt = \sqrt{(m_0^2 + m_1^2)}$	Долговременный межевой знак
1274	491399.47	1319216.03	491399.31	1319216.04	Метод спутниковых геодезических измерений (определений)	$Mt = \sqrt{(m_0^2 + m_1^2)}$	Долговременный межевой знак
1272	491426.69	1319224.52	491427.27	1319224.61	Метод спутниковых геодезических измерений (определений)	$Mt = \sqrt{(m_0^2 + m_1^2)}$	Долговременный межевой знак

2. Сведения о частях границ уточняемого земельного участка с кадастровым номером 16:16:081001:1055 :				
Обозначение части границ		Горизонтальное проложение (S), м	Описание прохождения части границ	Сведения о согласовании местоположения границ (согласовано/спорное)
от т.	до т.			
1	2	3	4	5
1272	1273	16.48	-	-
1273	н695У	0.88	-	-
н695У	342	28.00	-	-
342	н280У	3.92	-	-
н280У	н279У	3.07	-	-
н279У	1274	9.45	-	-
1274	1272	29.24	-	-
3. Сведения о характеристиках уточняемого земельного участка с кадастровым номером 16:16:081001:1055 :				
№ п/п	Наименование характеристики		Значение характеристики	
1	2		3	
1.	Адрес земельного участка		-	
1.1.	Сведения о местоположении земельного участка (при отсутствии адреса) в структурированном в соответствии с федеральной информационной адресной системой виде		-	
1.2.	Дополнительные сведения о местоположении земельного участка		-	
2.	Площадь земельного участка ± величина погрешности определения (вычисления) площади (P ± ΔP), м ²		479 ± 15	
3.	Формула, примененная для расчета предельной допустимой погрешности определения площади земельного участка, с подставленными значениями и итоговые (вычисленные) значения (ΔP), м ²		$\Delta P = 3.5 * M_t * \sqrt{P} = 3.5 * 0,2 * \sqrt{479} = 15$	
4.	Площадь земельного участка согласно сведениям Единого государственного реестра недвижимости (P _{кад}), м ²		468	
5.	Оценка расхождения P и P _{кад} (P - P _{кад}), м ²		11	
6.	Предельные минимальный и максимальный размеры земельного участка (P _{мин} и P _{макс}), м ²		-	
7.	Кадастровый номер или иной государственный учетный номер (инвентарный) объекта недвижимости, расположенного на земельном участке		-	
8.	Вид (виды) разрешенного использования		Садоводство	
8.1.	Дополнительные сведения об использовании земельного участка		-	
9.	Сведения о земельных участках (землях общего пользования, территории общего пользования), посредством которых обеспечивается доступ		Земли общего пользования	
10.	Иные сведения		-	
4. Пояснения к сведениям об уточняемом земельном участке с кадастровым номером 16:16:081001:1055 :				
1.	-			

Сведения об уточняемых земельных участках, необходимые для исправления реестровых ошибок в сведениях о местоположении их границ

1. Сведения о характерных точках границ уточняемого земельного участка с кадастровым номером 16:16:081001:1670 :

Система координат МСК-16, зона 1

Зона № 1

Обозначение характерных точек границ	Координаты, м				Метод определения координат	Формулы, примененные для расчета средней квадратической погрешности определения координат характерных точек границ (Mt), с подставленными в такие формулы значениями и итоговые (вычисленные) значения Mt, м	Описание закрепления точки
	содержатся в Едином государственном реестре недвижимости		определены в результате выполнения комплексных кадастровых работ				
	X	Y	X	Y			
1	2	3	4	5	6	7	8
1275	491412.89	1319270.49	491412.09	1319270.02	Метод спутниковых геодезических измерений (определений)	$Mt = \sqrt{(m_0^2 + m_1^2)}$	Долговременный межевой знак
н713У	-	-	491406.53	1319283.51	Метод спутниковых геодезических измерений (определений)	$Mt = \sqrt{(m_0^2 + m_1^2)}$	Долговременный межевой знак
н714У	-	-	491404.35	1319287.69	Метод спутниковых геодезических измерений (определений)	$Mt = \sqrt{(m_0^2 + m_1^2)}$	Долговременный межевой знак
1276	491409.66	1319278.67	-	-	-	0.2	-
1277	491406.81	1319283.75	491403.48	1319287.33	Метод спутниковых геодезических измерений (определений)	$Mt = \sqrt{(m_0^2 + m_1^2)}$	Долговременный межевой знак
1278	491397.97	1319297.88	491398.42	1319298.28	Метод спутниковых геодезических измерений (определений)	$Mt = \sqrt{(m_0^2 + m_1^2)}$	Долговременный межевой знак
1279	491361.05	1319281.66	491360.82	1319281.83	Метод спутниковых геодезических измерений (определений)	$Mt = \sqrt{(m_0^2 + m_1^2)}$	Долговременный межевой знак
349	491369.62	1319269.80	491369.62	1319269.80	Метод спутниковых геодезических измерений (определений)	$Mt = \sqrt{(m_0^2 + m_1^2)}$	Долговременный межевой знак
н282У	-	-	491371.82	1319267.59	Метод спутниковых геодезических измерений (определений)	$Mt = \sqrt{(m_0^2 + m_1^2)}$	Долговременный межевой знак
348	491373.48	1319265.58	491372.92	1319266.30	Метод спутниковых геодезических измерений (определений)	$Mt = \sqrt{(m_0^2 + m_1^2)}$	Долговременный межевой знак

1. Сведения о характерных точках границ уточняемого земельного участка с кадастровым номером 16:16:081001:1670 :

Система координат МСК-16, зона 1					Зона № 1		
Обозначение характерных точек границ	Координаты, м				Метод определения координат	Формулы, примененные для расчета средней квадратической погрешности определения координат характерных точек границ (Mt), с подставленными в такие формулы значениями и итоговые (вычисленные) значения Mt, м	Описание закрепления точки
	содержатся в Едином государственном реестре недвижимости		определены в результате выполнения комплексных кадастровых работ				
	X	Y	X	Y			
1	2	3	4	5	6	7	8
1280	491379.82	1319259.13	491379.79	1319258.98	Метод спутниковых геодезических измерений (определений)	$Mt = \sqrt{(m_0^2 + m_1^2)}$	Долговременный межевой знак
1281	491396.43	1319264.92	491385.38	1319260.84	Метод спутниковых геодезических измерений (определений)	$Mt = \sqrt{(m_0^2 + m_1^2)}$	Долговременный межевой знак
1282	491403.50	1319267.34	491400.24	1319266.06	Метод спутниковых геодезических измерений (определений)	$Mt = \sqrt{(m_0^2 + m_1^2)}$	Долговременный межевой знак
н706У	-	-	491409.44	1319269.13	Метод спутниковых геодезических измерений (определений)	$Mt = \sqrt{(m_0^2 + m_1^2)}$	Долговременный межевой знак
1283	491406.07	1319268.18	-	-	-	0.2	-
1275	491412.89	1319270.49	491412.09	1319270.02	Метод спутниковых геодезических измерений (определений)	$Mt = \sqrt{(m_0^2 + m_1^2)}$	Долговременный межевой знак

2. Сведения о частях границ уточняемого земельного участка с кадастровым номером 16:16:081001:1670 :

Обозначение части границ		Горизонтальное проложение (S), м	Описание прохождения части границ	Сведения о согласовании местоположения границ (согласовано/спорное)
от т.	до т.			
1	2	3	4	5
1275	н713У	14.59	-	-
н713У	н714У	4.71	-	-
н714У	1277	0.94	-	-
1277	1278	12.06	-	-
1278	1279	41.04	-	-
1279	349	14.91	-	-
349	н282У	3.12	-	-
н282У	348	1.70	-	-
348	1280	10.04	-	-
1280	1281	5.89	-	-

2. Сведения о частях границ уточняемого земельного участка с кадастровым номером 16:16:081001:1670 :				
Обозначение части границ		Горизонтальное проложение (S), м	Описание прохождения части границ	Сведения о согласовании местоположения границ (согласовано/спорное)
от т.	до т.			
1	2	3	4	5
1281	1282	15.75	-	-
1282	н706У	9.70	-	-
н706У	1275	2.80	-	-
3. Сведения о характеристиках уточняемого земельного участка с кадастровым номером 16:16:081001:1670 :				
№ п/п	Наименование характеристики		Значение характеристики	
1	2		3	
1.	Адрес земельного участка		-	
1.1.	Сведения о местоположении земельного участка (при отсутствии адреса) в структурированном в соответствии с федеральной информационной адресной системой виде		-	
1.2.	Дополнительные сведения о местоположении земельного участка		-	
2.	Площадь земельного участка ± величина погрешности определения (вычисления) площади ($P \pm \Delta P$), м ²		1139 ± 24	
3.	Формула, примененная для расчета предельной допустимой погрешности определения площади земельного участка, с подставленными значениями и итоговые (вычисленные) значения (ΔP), м ²		$\Delta P = 3.5 * M_t * \sqrt{P} = 3.5 * 0,2 * \sqrt{1139} = 24$	
4.	Площадь земельного участка согласно сведениям Единого государственного реестра недвижимости (Ркад), м ²		1139	
5.	Оценка расхождения Р и Ркад (Р - Ркад), м ²		-	
6.	Предельные минимальный и максимальный размеры земельного участка (Рмин и Рмакс), м ²		-	
7.	Кадастровый номер или иной государственный учетный номер (инвентарный) объекта недвижимости, расположенного на земельном участке		16:16:081001:1212	
8.	Вид (виды) разрешенного использования		Садоводство	
8.1.	Дополнительные сведения об использовании земельного участка		-	
9.	Сведения о земельных участках (землях общего пользования, территории общего пользования), посредством которых обеспечивается доступ		Земли общего пользования	
10.	Иные сведения		-	
4. Пояснения к сведениям об уточняемом земельном участке с кадастровым номером 16:16:081001:1670 :				
1.	-			

Сведения об уточняемых земельных участках, необходимые для исправления реестровых ошибок в сведениях о местоположении их границ

1. Сведения о характерных точках границ уточняемого земельного участка с кадастровым номером 16:16:081001:1672 :

Система координат МСК-16, зона 1					Зона № 1		
Обозначение характерных точек границ	Координаты, м				Метод определения координат	Формулы, примененные для расчета средней квадратической погрешности определения координат характерных точек границ (Mt), с подставленными в такие формулы значениями и итоговые (вычисленные) значения Mt, м	Описание закрепления точки
	содержатся в Едином государственном реестре недвижимости		определены в результате выполнения комплексных кадастровых работ				
	X	Y	X	Y			
1	2	3	4	5	6	7	8
1284	491383.09	1319316.45	491383.09	1319316.45	Метод спутниковых геодезических измерений (определений)	$Mt = \sqrt{(m_0^2 + m_1^2)}$	Долговременный межевой знак
290	491397.44	1319334.98	491397.43	1319335.00	Метод спутниковых геодезических измерений (определений)	$Mt = \sqrt{(m_0^2 + m_1^2)}$	Долговременный межевой знак
289	491387.02	1319350.26	491387.02	1319350.26	Метод спутниковых геодезических измерений (определений)	$Mt = \sqrt{(m_0^2 + m_1^2)}$	Долговременный межевой знак
1285	491384.42	1319353.20	491384.30	1319353.32	Метод спутниковых геодезических измерений (определений)	$Mt = \sqrt{(m_0^2 + m_1^2)}$	Долговременный межевой знак
1286	491365.08	1319337.40	491365.23	1319337.04	Метод спутниковых геодезических измерений (определений)	$Mt = \sqrt{(m_0^2 + m_1^2)}$	Долговременный межевой знак
1287	491368.47	1319333.53	491368.72	1319332.93	Метод спутниковых геодезических измерений (определений)	$Mt = \sqrt{(m_0^2 + m_1^2)}$	Долговременный межевой знак
1284	491383.09	1319316.45	491383.09	1319316.45	Метод спутниковых геодезических измерений (определений)	$Mt = \sqrt{(m_0^2 + m_1^2)}$	Долговременный межевой знак

2. Сведения о частях границ уточняемого земельного участка с кадастровым номером 16:16:081001:1672 :

Обозначение части границ		Горизонтальное проложение (S), м	Описание прохождения части границ	Сведения о согласовании местоположения границ (согласовано/спорное)
от т.	до т.			
1	2	3	4	5
1284	290	23.45	-	-
290	289	18.47	-	-

2. Сведения о частях границ уточняемого земельного участка с кадастровым номером 16:16:081001:1672 :				
Обозначение части границ		Горизонтальное проложение (S), м	Описание прохождения части границ	Сведения о согласовании местоположения границ (согласовано/спорное)
от т.	до т.			
1	2	3	4	5
289	1285	4.09	-	-
1285	1286	25.07	-	-
1286	1287	5.39	-	-
1287	1284	21.87	-	-
3. Сведения о характеристиках уточняемого земельного участка с кадастровым номером 16:16:081001:1672 :				
№ п/п	Наименование характеристики		Значение характеристики	
1	2		3	
1.	Адрес земельного участка		-	
1.1.	Сведения о местоположении земельного участка (при отсутствии адреса) в структурированном в соответствии с федеральной информационной адресной системой виде		-	
1.2.	Дополнительные сведения о местоположении земельного участка		-	
2.	Площадь земельного участка ± величина погрешности определения (вычисления) площади (P ± ΔP), м2		600 ± 17	
3.	Формула, примененная для расчета предельной допустимой погрешности определения площади земельного участка, с подставленными значениями и итоговые (вычисленные) значения (ΔP), м2		$\Delta P = 3.5 * M_t * \sqrt{P} = 3.5 * 0,2 * \sqrt{600} = 17$	
4.	Площадь земельного участка согласно сведениям Единого государственного реестра недвижимости (Pкад), м2		600	
5.	Оценка расхождения P и Pкад (P - Pкад), м2		-	
6.	Предельные минимальный и максимальный размеры земельного участка (Pмин и Pмакс), м2		-	
7.	Кадастровый номер или иной государственный учетный номер (инвентарный) объекта недвижимости, расположенного на земельном участке		-	
8.	Вид (виды) разрешенного использования		для ведения садоводства	
8.1.	Дополнительные сведения об использовании земельного участка		-	
9.	Сведения о земельных участках (землях общего пользования, территории общего пользования), посредством которых обеспечивается доступ		Земли общего пользования	
10.	Иные сведения		-	
4. Пояснения к сведениям об уточняемом земельном участке с кадастровым номером 16:16:081001:1672 :				
1.	-			

Сведения об уточняемых земельных участках, необходимые для исправления реестровых ошибок в сведениях о местоположении их границ

1. Сведения о характерных точках границ уточняемого земельного участка с кадастровым номером 16:16:081001:279 :

Система координат МСК-16, зона 1					Зона № 1		
Обозначение характерных точек границ	Координаты, м				Метод определения координат	Формулы, примененные для расчета средней квадратической погрешности определения координат характерных точек границ (Mt), с подставленными в такие формулы значениями и итоговые (вычисленные) значения Mt, м	Описание закрепления точки
	содержатся в Едином государственном реестре недвижимости		определены в результате выполнения комплексных кадастровых работ				
	X	Y	X	Y			
1	2	3	4	5	6	7	8
1286	491365.08	1319337.40	491365.23	1319337.04	Метод спутниковых геодезических измерений (определений)	$Mt = \sqrt{(m_0^2 + m_1^2)}$	Долговременный межевой знак
1285	491384.42	1319353.20	491384.30	1319353.32	Метод спутниковых геодезических измерений (определений)	$Mt = \sqrt{(m_0^2 + m_1^2)}$	Долговременный межевой знак
288	491379.17	1319359.14	491379.17	1319359.14	Метод спутниковых геодезических измерений (определений)	$Mt = \sqrt{(m_0^2 + m_1^2)}$	Долговременный межевой знак
1288	491372.62	1319366.43	491372.52	1319366.34	Метод спутниковых геодезических измерений (определений)	$Mt = \sqrt{(m_0^2 + m_1^2)}$	Долговременный межевой знак
1289	491362.15	1319357.82	491364.55	1319359.52	Метод спутниковых геодезических измерений (определений)	$Mt = \sqrt{(m_0^2 + m_1^2)}$	Долговременный межевой знак
1290	491353.47	1319350.68	491353.49	1319350.78	Метод спутниковых геодезических измерений (определений)	$Mt = \sqrt{(m_0^2 + m_1^2)}$	Долговременный межевой знак
1286	491365.08	1319337.40	491365.23	1319337.04	Метод спутниковых геодезических измерений (определений)	$Mt = \sqrt{(m_0^2 + m_1^2)}$	Долговременный межевой знак

2. Сведения о частях границ уточняемого земельного участка с кадастровым номером 16:16:081001:279 :

Обозначение части границ		Горизонтальное проложение (S), м	Описание прохождения части границ	Сведения о согласовании местоположения границ (согласовано/спорное)
от т.	до т.			
1	2	3	4	5
1286	1285	25.07	-	-
1285	288	7.76	-	-

2. Сведения о частях границ уточняемого земельного участка с кадастровым номером 16:16:081001:279 :				
Обозначение части границ		Горизонтальное проложение (S), м	Описание прохождения части границ	Сведения о согласовании местоположения границ (согласовано/спорное)
от т.	до т.			
1	2	3	4	5
288	1288	9.80	-	-
1288	1289	10.49	-	-
1289	1290	14.10	-	-
1290	1286	18.07	-	-
3. Сведения о характеристиках уточняемого земельного участка с кадастровым номером 16:16:081001:279 :				
№ п/п	Наименование характеристики		Значение характеристики	
1	2		3	
1.	Адрес земельного участка		-	
1.1.	Сведения о местоположении земельного участка (при отсутствии адреса) в структурированном в соответствии с федеральной информационной адресной системой виде		-	
1.2.	Дополнительные сведения о местоположении земельного участка		-	
2.	Площадь земельного участка ± величина погрешности определения (вычисления) площади (P ± ΔP), м2		440 ± 15	
3.	Формула, примененная для расчета предельной допустимой погрешности определения площади земельного участка, с подставленными значениями и итоговые (вычисленные) значения (ΔP), м2		$\Delta P = 3.5 * M_t * \sqrt{P} = 3.5 * 0,2 * \sqrt{440} = 15$	
4.	Площадь земельного участка согласно сведениям Единого государственного реестра недвижимости (P _{кад}), м2		440	
5.	Оценка расхождения P и P _{кад} (P - P _{кад}), м2		-	
6.	Предельные минимальный и максимальный размеры земельного участка (P _{мин} и P _{макс}), м2		-	
7.	Кадастровый номер или иной государственный учетный номер (инвентарный) объекта недвижимости, расположенного на земельном участке		16:16:081001:1184	
8.	Вид (виды) разрешенного использования		садоводство	
8.1.	Дополнительные сведения об использовании земельного участка		-	
9.	Сведения о земельных участках (землях общего пользования, территории общего пользования), посредством которых обеспечивается доступ		Земли общего пользования	
10.	Иные сведения		-	
4. Пояснения к сведениям об уточняемом земельном участке с кадастровым номером 16:16:081001:279 :				
1.	-			

Сведения об уточняемых земельных участках, необходимые для исправления реестровых ошибок в сведениях о местоположении их границ

1. Сведения о характерных точках границ уточняемого земельного участка с кадастровым номером 16:16:081001:1076 :

Система координат МСК-16, зона 1					Зона № 1		
Обозначение характерных точек границ	Координаты, м				Метод определения координат	Формулы, примененные для расчета средней квадратической погрешности определения координат характерных точек границ (Mt), с подставленными в такие формулы значениями и итоговые (вычисленные) значения Mt, м	Описание закрепления точки
	содержатся в Едином государственном реестре недвижимости		определены в результате выполнения комплексных кадастровых работ				
	X	Y	X	Y			
1	2	3	4	5	6	7	8
1291	491368.50	1319332.87	491368.72	1319332.93	Метод спутниковых геодезических измерений (определений)	$Mt = \sqrt{(m_0^2 + m_1^2)}$	Долговременный межевой знак
1286	-	-	491365.23	1319337.04	Метод спутниковых геодезических измерений (определений)	$Mt = \sqrt{(m_0^2 + m_1^2)}$	Долговременный межевой знак
1292	491353.05	1319350.93	491353.49	1319350.78	Метод спутниковых геодезических измерений (определений)	$Mt = \sqrt{(m_0^2 + m_1^2)}$	Долговременный межевой знак
н719У	-	-	491345.14	1319344.50	Метод спутниковых геодезических измерений (определений)	$Mt = \sqrt{(m_0^2 + m_1^2)}$	Долговременный межевой знак
1293	491332.23	1319334.09	491332.40	1319334.26	Метод спутниковых геодезических измерений (определений)	$Mt = \sqrt{(m_0^2 + m_1^2)}$	Долговременный межевой знак
1294	491350.02	1319315.77	491349.76	1319315.82	Метод спутниковых геодезических измерений (определений)	$Mt = \sqrt{(m_0^2 + m_1^2)}$	Долговременный межевой знак
1291	491368.50	1319332.87	491368.72	1319332.93	Метод спутниковых геодезических измерений (определений)	$Mt = \sqrt{(m_0^2 + m_1^2)}$	Долговременный межевой знак

2. Сведения о частях границ уточняемого земельного участка с кадастровым номером 16:16:081001:1076 :

Обозначение части границ		Горизонтальное проложение (S), м	Описание прохождения части границ	Сведения о согласовании местоположения границ (согласовано/спорное)
от г.	до г.			
1	2	3	4	5
1291	1286	5.39	-	-
1286	1292	18.07	-	-

2. Сведения о частях границ уточняемого земельного участка с кадастровым номером 16:16:081001:1076 :				
Обозначение части границ		Горизонтальное проложение (S), м	Описание прохождения части границ	Сведения о согласовании местоположения границ (согласовано/спорное)
от т.	до т.			
1	2	3	4	5
1292	н719У	10.45	-	-
н719У	1293	16.35	-	-
1293	1294	25.33	-	-
1294	1291	25.54	-	-
3. Сведения о характеристиках уточняемого земельного участка с кадастровым номером 16:16:081001:1076 :				
№ п/п	Наименование характеристики		Значение характеристики	
1	2		3	
1.	Адрес земельного участка		-	
1.1.	Сведения о местоположении земельного участка (при отсутствии адреса) в структурированном в соответствии с федеральной информационной адресной системой виде		-	
1.2.	Дополнительные сведения о местоположении земельного участка		-	
2.	Площадь земельного участка ± величина погрешности определения (вычисления) площади (P ± ΔP), м2		640 ± 18	
3.	Формула, примененная для расчета предельной допустимой погрешности определения площади земельного участка, с подставленными значениями и итоговые (вычисленные) значения (ΔP), м2		$\Delta P = 3.5 * M_t * \sqrt{P} = 3.5 * 0,2 * \sqrt{640} = 18$	
4.	Площадь земельного участка согласно сведениям Единого государственного реестра недвижимости (Ркад), м2		640	
5.	Оценка расхождения P и Ркад (P - Ркад), м2		-	
6.	Предельные минимальный и максимальный размеры земельного участка (Рмин и Рмакс), м2		-	
7.	Кадастровый номер или иной государственный учетный номер (инвентарный) объекта недвижимости, расположенного на земельном участке		-	
8.	Вид (виды) разрешенного использования		Садоводство	
8.1.	Дополнительные сведения об использовании земельного участка		-	
9.	Сведения о земельных участках (землях общего пользования, территории общего пользования), посредством которых обеспечивается доступ		Земли общего пользования	
10.	Иные сведения		-	
4. Пояснения к сведениям об уточняемом земельном участке с кадастровым номером 16:16:081001:1076 :				
1.	-			

Сведения об уточняемых земельных участках, необходимые для исправления реестровых ошибок в сведениях о местоположении их границ

1. Сведения о характерных точках границ уточняемого земельного участка с кадастровым номером 16:16:081001:275 :

Система координат МСК-16, зона 1

Зона № 1

Обозначение характерных точек границ	Координаты, м				Метод определения координат	Формулы, примененные для расчета средней квадратической погрешности определения координат характерных точек границ (Mt), с подставленными в такие формулы значениями и итоговые (вычисленные) значения Mt, м	Описание закрепления точки
	содержатся в Едином государственном реестре недвижимости		определены в результате выполнения комплексных кадастровых работ				
	X	Y	X	Y			
1	2	3	4	5	6	7	8
1295	491327.54	1319294.37	491327.04	1319294.39	Метод спутниковых геодезических измерений (определений)	$Mt = \sqrt{(m_0^2 + m_1^2)}$	Долговременный межевой знак
1296	491338.83	1319305.36	-	-	-	0.2	Временный межевой знак
1297	491344.00	1319310.15	-	-	-	0.2	Временный межевой знак
1298	491346.51	1319312.69	491346.51	1319312.69	Метод спутниковых геодезических измерений (определений)	$Mt = \sqrt{(m_0^2 + m_1^2)}$	Долговременный межевой знак
1299	491338.23	1319321.87	-	-	-	0.2	Временный межевой знак
1300	491329.38	1319331.78	491329.46	1319331.69	Метод спутниковых геодезических измерений (определений)	$Mt = \sqrt{(m_0^2 + m_1^2)}$	Долговременный межевой знак
1301	491318.40	1319322.72	491319.13	1319323.22	Метод спутниковых геодезических измерений (определений)	$Mt = \sqrt{(m_0^2 + m_1^2)}$	Долговременный межевой знак
1302	491309.84	1319315.92	491310.00	1319315.84	Метод спутниковых геодезических измерений (определений)	$Mt = \sqrt{(m_0^2 + m_1^2)}$	Долговременный межевой знак
1303	491317.32	1319306.85	491311.53	1319313.79	Метод спутниковых геодезических измерений (определений)	$Mt = \sqrt{(m_0^2 + m_1^2)}$	Долговременный межевой знак
н724У	-	-	491318.52	1319304.99	Метод спутниковых геодезических измерений (определений)	$Mt = \sqrt{(m_0^2 + m_1^2)}$	Долговременный межевой знак

1. Сведения о характерных точках границ уточняемого земельного участка с кадастровым номером 16:16:081001:275 :							
Система координат МСК-16, зона 1							Зона № 1
Обозначение характерных точек границ	Координаты, м				Метод определения координат	Формулы, примененные для расчета средней квадратической погрешности определения координат характерных точек границ (Mt), с подставленными в такие формулы значениями и итоговые (вычисленные) значения Mt, м	Описание закрепления точки
	содержатся в Едином государственном реестре недвижимости		определены в результате выполнения комплексных кадастровых работ				
	X	Y	X	Y			
1	2	3	4	5	6	7	8
1304	491324.59	1319298.06	-	-	-	0.2	Временный межевой знак
1295	491327.54	1319294.37	491327.04	1319294.39	Метод спутниковых геодезических измерений (определений)	$Mt = \sqrt{(m_0^2 + m_1^2)}$	Долговременный межевой знак
2. Сведения о частях границ уточняемого земельного участка с кадастровым номером 16:16:081001:275 :							
Обозначение части границ		Горизонтальное проложение (S), м		Описание прохождения части границ	Сведения о согласовании местоположения границ (согласовано/спорное)		
от т.	до т.						
1	2	3		4	5		
1295	1298	26.72		-	-		
1298	1300	25.53		-	-		
1300	1301	13.36		-	-		
1301	1302	11.74		-	-		
1302	1303	2.56		-	-		
1303	н724У	11.24		-	-		
н724У	1295	13.60		-	-		
3. Сведения о характеристиках уточняемого земельного участка с кадастровым номером 16:16:081001:275 :							
№ п/п	Наименование характеристики				Значение характеристики		
1	2				3		
1.	Адрес земельного участка				-		
1.1.	Сведения о местоположении земельного участка (при отсутствии адреса) в структурированном в соответствии с федеральной информационной адресной системой виде				-		
1.2.	Дополнительные сведения о местоположении земельного участка				-		
2.	Площадь земельного участка ± величина погрешности определения (вычисления) площади ($P \pm \Delta P$), м ²				686 ± 18		
3.	Формула, примененная для расчета предельной допустимой погрешности определения площади земельного участка, с подставленными значениями и итоговые (вычисленные) значения (ΔP), м ²				$\Delta P = 3.5 * Mt * \sqrt{P} = 3.5 * 0.2 * \sqrt{686} = 18$		
4.	Площадь земельного участка согласно сведениям Единого государственного реестра недвижимости (P _{кад}), м ²				686		
5.	Оценка расхождения P и P _{кад} (P - P _{кад}), м ²				-		

3. Сведения о характеристиках уточняемого земельного участка с кадастровым номером 16:16:081001:275 :

№ п/п	Наименование характеристики	Значение характеристики
1	2	3
6.	Предельные минимальный и максимальный размеры земельного участка (Рмин и Рмакс), м2	- -
7.	Кадастровый номер или иной государственный учетный номер (инвентарный) объекта недвижимости, расположенного на земельном участке	16:16:081001:1338
8.	Вид (виды) разрешенного использования	Для садоводства
8.1.	Дополнительные сведения об использовании земельного участка	-
9.	Сведения о земельных участках (землях общего пользования, территории общего пользования), посредством которых обеспечивается доступ	Земли общего пользования
10.	Иные сведения	-

4. Пояснения к сведениям об уточняемом земельном участке с кадастровым номером 16:16:081001:275 :

1.	-
----	---

Сведения об уточняемых земельных участках, необходимые для исправления реестровых ошибок в сведениях о местоположении их границ

1. Сведения о характерных точках границ уточняемого земельного участка с кадастровым номером 16:16:081001:1090 :

Система координат МСК-16, зона 1					Зона № 1		
Обозначение характерных точек границ	Координаты, м				Метод определения координат	Формулы, примененные для расчета средней квадратической погрешности определения координат характерных точек границ (Mt), с подставленными в такие формулы значениями и итоговые (вычисленные) значения Mt, м	Описание закрепления точки
	содержатся в Едином государственном реестре недвижимости		определены в результате выполнения комплексных кадастровых работ				
	X	Y	X	Y			
1	2	3	4	5	6	7	8
1305	491331.29	1319290.37	491331.46	1319288.87	Метод спутниковых геодезических измерений (определений)	$Mt = \sqrt{(m_0^2 + m_1^2)}$	Долговременный межевой знак
299	491342.10	1319277.84	491341.64	1319276.18	Метод спутниковых геодезических измерений (определений)	$Mt = \sqrt{(m_0^2 + m_1^2)}$	Долговременный межевой знак
1306	491361.86	1319296.17	491361.79	1319296.11	Метод спутниковых геодезических измерений (определений)	$Mt = \sqrt{(m_0^2 + m_1^2)}$	Долговременный межевой знак
1307	491350.52	1319308.21	491351.22	1319307.47	Метод спутниковых геодезических измерений (определений)	$Mt = \sqrt{(m_0^2 + m_1^2)}$	Долговременный межевой знак
1305	491331.29	1319290.37	491331.46	1319288.87	Метод спутниковых геодезических измерений (определений)	$Mt = \sqrt{(m_0^2 + m_1^2)}$	Долговременный межевой знак

2. Сведения о частях границ уточняемого земельного участка с кадастровым номером 16:16:081001:1090 :

Обозначение части границ		Горизонтальное проложение (S), м	Описание прохождения части границ	Сведения о согласовании местоположения границ (согласовано/спорное)
от т.	до т.			
1	2	3	4	5
1305	299	16.27	-	-
299	1306	28.34	-	-
1306	1307	15.52	-	-
1307	1305	27.14	-	-

3. Сведения о характеристиках уточняемого земельного участка с кадастровым номером 16:16:081001:1090 :		
№ п/п	Наименование характеристики	Значение характеристики
1	2	3
1.	Адрес земельного участка	-
1.1.	Сведения о местоположении земельного участка (при отсутствии адреса) в структурированном в соответствии с федеральной информационной адресной системой виде	-
1.2.	Дополнительные сведения о местоположении земельного участка	-
2.	Площадь земельного участка ± величина погрешности определения (вычисления) площади ($P \pm \Delta P$), м ²	440 ± 15
3.	Формула, примененная для расчета предельной допустимой погрешности определения площади земельного участка, с подставленными значениями и итоговые (вычисленные) значения (ΔP), м ²	$\Delta P = 3.5 * M_t * \sqrt{P} = 3.5 * 0,2 * \sqrt{440} = 15$
4.	Площадь земельного участка согласно сведениям Единого государственного реестра недвижимости (Ркад), м ²	440
5.	Оценка расхождения Р и Ркад (Р - Ркад), м ²	-
6.	Предельные минимальный и максимальный размеры земельного участка (Рмин и Рмакс), м ²	- -
7.	Кадастровый номер или иной государственный учетный номер (инвентарный) объекта недвижимости, расположенного на земельном участке	16:16:081001:1214
8.	Вид (виды) разрешенного использования	Для садоводства
8.1.	Дополнительные сведения об использовании земельного участка	-
9.	Сведения о земельных участках (землях общего пользования, территории общего пользования), посредством которых обеспечивается доступ	Земли общего пользования
10.	Иные сведения	-
4. Пояснения к сведениям об уточняемом земельном участке с кадастровым номером 16:16:081001:1090 :		
1.	-	

Сведения об уточняемых земельных участках, необходимые для исправления реестровых ошибок в сведениях о местоположении их границ

1. Сведения о характерных точках границ уточняемого земельного участка с кадастровым номером 16:16:081001:1109 :

Система координат МСК-16, зона 1					Зона № 1		
Обозначение характерных точек границ	Координаты, м				Метод определения координат	Формулы, примененные для расчета средней квадратической погрешности определения координат характерных точек границ (Mt), с подставленными в такие формулы значениями и итоговые (вычисленные) значения Mt, м	Описание закрепления точки
	содержатся в Едином государственном реестре недвижимости		определены в результате выполнения комплексных кадастровых работ				
	X	Y	X	Y			
1	2	3	4	5	6	7	8
1308	491342.03	1319277.91	491341.64	1319276.18	Метод спутниковых геодезических измерений (определений)	$Mt = \sqrt{(m_0^2 + m_1^2)}$	Долговременный межевой знак
1305	-	-	491331.46	1319288.87	Метод спутниковых геодезических измерений (определений)	$Mt = \sqrt{(m_0^2 + m_1^2)}$	Долговременный межевой знак
1309	491327.80	1319294.06	491328.52	1319292.53	Метод спутниковых геодезических измерений (определений)	$Mt = \sqrt{(m_0^2 + m_1^2)}$	Долговременный межевой знак
1310	491310.05	1319277.23	491310.24	1319275.54	Метод спутниковых геодезических измерений (определений)	$Mt = \sqrt{(m_0^2 + m_1^2)}$	Долговременный межевой знак
1311	491323.55	1319262.22	491323.57	1319260.09	Метод спутниковых геодезических измерений (определений)	$Mt = \sqrt{(m_0^2 + m_1^2)}$	Долговременный межевой знак
1308	491342.03	1319277.91	491341.64	1319276.18	Метод спутниковых геодезических измерений (определений)	$Mt = \sqrt{(m_0^2 + m_1^2)}$	Долговременный межевой знак

2. Сведения о частях границ уточняемого земельного участка с кадастровым номером 16:16:081001:1109 :

Обозначение части границ		Горизонтальное проложение (S), м	Описание прохождения части границ	Сведения о согласовании местоположения границ (согласовано/спорное)
от т.	до т.			
1	2	3	4	5
1308	1305	16.27	-	-
1305	1309	4.69	-	-
1309	1310	24.96	-	-
1310	1311	20.41	-	-
1311	1308	24.20	-	-

3. Сведения о характеристиках уточняемого земельного участка с кадастровым номером 16:16:081001:1109 :		
№ п/п	Наименование характеристики	Значение характеристики
1	2	3
1.	Адрес земельного участка	-
1.1.	Сведения о местоположении земельного участка (при отсутствии адреса) в структурированном в соответствии с федеральной информационной адресной системой виде	-
1.2.	Дополнительные сведения о местоположении земельного участка	-
2.	Площадь земельного участка ± величина погрешности определения (вычисления) площади ($P \pm \Delta P$), м ²	508 ± 16
3.	Формула, примененная для расчета предельной допустимой погрешности определения площади земельного участка, с подставленными значениями и итоговые (вычисленные) значения (ΔP), м ²	$\Delta P = 3.5 * M_t * \sqrt{P} = 3.5 * 0,2 * \sqrt{508} = 16$
4.	Площадь земельного участка согласно сведениям Единого государственного реестра недвижимости ($P_{\text{кад}}$), м ²	508
5.	Оценка расхождения P и $P_{\text{кад}}$ ($P - P_{\text{кад}}$), м ²	-
6.	Предельные минимальный и максимальный размеры земельного участка ($P_{\text{мин}}$ и $P_{\text{макс}}$), м ²	- -
7.	Кадастровый номер или иной государственный учетный номер (инвентарный) объекта недвижимости, расположенного на земельном участке	-
8.	Вид (виды) разрешенного использования	Для садоводства
8.1.	Дополнительные сведения об использовании земельного участка	-
9.	Сведения о земельных участках (землях общего пользования, территории общего пользования), посредством которых обеспечивается доступ	Земли общего пользования
10.	Иные сведения	-
4. Пояснения к сведениям об уточняемом земельном участке с кадастровым номером 16:16:081001:1109 :		
1.	-	

Сведения об уточняемых земельных участках, необходимые для исправления реестровых ошибок в сведениях о местоположении их границ

1. Сведения о характерных точках границ уточняемого земельного участка с кадастровым номером 16:16:081001:1075 :

Система координат МСК-16, зона 1					Зона № 1		
Обозначение характерных точек границ	Координаты, м				Метод определения координат	Формулы, примененные для расчета средней квадратической погрешности определения координат характерных точек границ (Mt), с подставленными в такие формулы значениями и итоговые (вычисленные) значения Mt, м	Описание закрепления точки
	содержатся в Едином государственном реестре недвижимости		определены в результате выполнения комплексных кадастровых работ				
	X	Y	X	Y			
1	2	3	4	5	6	7	8
1312	491327.64	1319294.23	491328.52	1319292.53	Метод спутниковых геодезических измерений (определений)	$Mt = \sqrt{(m_0^2 + m_1^2)}$	Долговременный межевой знак
1295	-	-	491327.04	1319294.39	Метод спутниковых геодезических измерений (определений)	$Mt = \sqrt{(m_0^2 + m_1^2)}$	Долговременный межевой знак
1313	491317.28	1319306.75	491318.52	1319304.99	Метод спутниковых геодезических измерений (определений)	$Mt = \sqrt{(m_0^2 + m_1^2)}$	Долговременный межевой знак
1314	491299.15	1319289.88	491299.69	1319287.75	Метод спутниковых геодезических измерений (определений)	$Mt = \sqrt{(m_0^2 + m_1^2)}$	Долговременный межевой знак
1315	491309.95	1319277.22	491310.24	1319275.54	Метод спутниковых геодезических измерений (определений)	$Mt = \sqrt{(m_0^2 + m_1^2)}$	Долговременный межевой знак
1312	491327.64	1319294.23	491328.52	1319292.53	Метод спутниковых геодезических измерений (определений)	$Mt = \sqrt{(m_0^2 + m_1^2)}$	Долговременный межевой знак

2. Сведения о частях границ уточняемого земельного участка с кадастровым номером 16:16:081001:1075 :

Обозначение части границ		Горизонтальное проложение (S), м	Описание прохождения части границ	Сведения о согласовании местоположения границ (согласовано/спорное)
от т.	до т.			
1	2	3	4	5
1312	1295	2.38	-	-
1295	1313	13.60	-	-
1313	1314	25.53	-	-
1314	1315	16.14	-	-
1315	1312	24.96	-	-

3. Сведения о характеристиках уточняемого земельного участка с кадастровым номером 16:16:081001:1075 :		
№ п/п	Наименование характеристики	Значение характеристики
1	2	3
1.	Адрес земельного участка	-
1.1.	Сведения о местоположении земельного участка (при отсутствии адреса) в структурированном в соответствии с федеральной информационной адресной системой виде	-
1.2.	Дополнительные сведения о местоположении земельного участка	-
2.	Площадь земельного участка ± величина погрешности определения (вычисления) площади ($P \pm \Delta P$), м ²	405 ± 14
3.	Формула, примененная для расчета предельной допустимой погрешности определения площади земельного участка, с подставленными значениями и итоговые (вычисленные) значения (ΔP), м ²	$\Delta P = 3.5 * M_t * \sqrt{P} = 3.5 * 0,2 * \sqrt{405} = 14$
4.	Площадь земельного участка согласно сведениям Единого государственного реестра недвижимости ($P_{\text{кад}}$), м ²	405
5.	Оценка расхождения P и $P_{\text{кад}}$ ($P - P_{\text{кад}}$), м ²	-
6.	Предельные минимальный и максимальный размеры земельного участка ($P_{\text{мин}}$ и $P_{\text{макс}}$), м ²	- -
7.	Кадастровый номер или иной государственный учетный номер (инвентарный) объекта недвижимости, расположенного на земельном участке	-
8.	Вид (виды) разрешенного использования	Для садоводства
8.1.	Дополнительные сведения об использовании земельного участка	-
9.	Сведения о земельных участках (землях общего пользования, территории общего пользования), посредством которых обеспечивается доступ	Земли общего пользования
10.	Иные сведения	-
4. Пояснения к сведениям об уточняемом земельном участке с кадастровым номером 16:16:081001:1075 :		
1.	-	

Сведения об уточняемых земельных участках, необходимые для исправления реестровых ошибок в сведениях о местоположении их границ

1. Сведения о характерных точках границ уточняемого земельного участка с кадастровым номером 16:16:081001:1004 :

Система координат МСК-16, зона 1

Зона № 1

Обозначение характерных точек границ	Координаты, м				Метод определения координат	Формулы, примененные для расчета средней квадратической погрешности определения координат характерных точек границ (Mt), с подставленными в такие формулы значениями и итоговые (вычисленные) значения Mt, м	Описание закрепления точки
	содержатся в Едином государственном реестре недвижимости		определены в результате выполнения комплексных кадастровых работ				
	X	Y	X	Y			
1	2	3	4	5	6	7	8
1303	491317.32	1319306.85	491318.52	1319304.99	Метод спутниковых геодезических измерений (определений)	$Mt = \sqrt{(m_0^2 + m_1^2)}$	Долговременный межевой знак
1316	491310.15	1319315.54	491311.53	1319313.79	Метод спутниковых геодезических измерений (определений)	$Mt = \sqrt{(m_0^2 + m_1^2)}$	Долговременный межевой знак
1317	491286.36	1319296.19	491289.26	1319295.28	Метод спутниковых геодезических измерений (определений)	$Mt = \sqrt{(m_0^2 + m_1^2)}$	Долговременный межевой знак
1318	491265.12	1319277.92	491266.31	1319276.36	Метод спутниковых геодезических измерений (определений)	$Mt = \sqrt{(m_0^2 + m_1^2)}$	Долговременный межевой знак
1319	491270.07	1319271.45	491271.14	1319271.00	Метод спутниковых геодезических измерений (определений)	$Mt = \sqrt{(m_0^2 + m_1^2)}$	Долговременный межевой знак
1320	491273.50	1319267.38	491275.74	1319265.78	Метод спутниковых геодезических измерений (определений)	$Mt = \sqrt{(m_0^2 + m_1^2)}$	Долговременный межевой знак
н729У	-	-	491296.54	1319284.70	Метод спутниковых геодезических измерений (определений)	$Mt = \sqrt{(m_0^2 + m_1^2)}$	Долговременный межевой знак
1314	-	-	491299.69	1319287.75	Метод спутниковых геодезических измерений (определений)	$Mt = \sqrt{(m_0^2 + m_1^2)}$	Долговременный межевой знак
1321	491295.01	1319286.75	-	-	-	0.2	-
1303	491317.32	1319306.85	491318.52	1319304.99	Метод спутниковых геодезических измерений (определений)	$Mt = \sqrt{(m_0^2 + m_1^2)}$	Долговременный межевой знак

2. Сведения о частях границ уточняемого земельного участка с кадастровым номером 16:16:081001:1004 :				
Обозначение части границ		Горизонтальное проложение (S), м	Описание прохождения части границ	Сведения о согласовании местоположения границ (согласовано/спорное)
от т.	до т.			
1	2	3	4	5
1303	1316	11.24	-	-
1316	1317	28.96	-	-
1317	1318	29.74	-	-
1318	1319	7.22	-	-
1319	1320	6.96	-	-
1320	н729У	28.12	-	-
н729У	1314	4.38	-	-
1314	1303	25.53	-	-
3. Сведения о характеристиках уточняемого земельного участка с кадастровым номером 16:16:081001:1004 :				
№ п/п	Наименование характеристики		Значение характеристики	
1	2		3	
1.	Адрес земельного участка		-	
1.1.	Сведения о местоположении земельного участка (при отсутствии адреса) в структурированном в соответствии с федеральной информационной адресной системой виде		-	
1.2.	Дополнительные сведения о местоположении земельного участка		-	
2.	Площадь земельного участка ± величина погрешности определения (вычисления) площади ($P \pm \Delta P$), м ²		740 ± 19	
3.	Формула, примененная для расчета предельной допустимой погрешности определения площади земельного участка, с подставленными значениями и итоговые (вычисленные) значения (ΔP), м ²		$\Delta P = 3.5 * M_t * \sqrt{P} = 3.5 * 0.2 * \sqrt{740} = 19$	
4.	Площадь земельного участка согласно сведениям Единого государственного реестра недвижимости (Р _{кад}), м ²		740	
5.	Оценка расхождения Р и Р _{кад} (Р - Р _{кад}), м ²		-	
6.	Предельные минимальный и максимальный размеры земельного участка (Р _{мин} и Р _{макс}), м ²		-	
7.	Кадастровый номер или иной государственный учетный номер (инвентарный) объекта недвижимости, расположенного на земельном участке		-	
8.	Вид (виды) разрешенного использования		Садоводство	
8.1.	Дополнительные сведения об использовании земельного участка		-	
9.	Сведения о земельных участках (землях общего пользования, территории общего пользования), посредством которых обеспечивается доступ		Земли общего пользования	
10.	Иные сведения		-	
4. Пояснения к сведениям об уточняемом земельном участке с кадастровым номером 16:16:081001:1004 :				
1.	-			

Сведения об уточняемых земельных участках, необходимые для исправления реестровых ошибок в сведениях о местоположении их границ

1. Сведения о характерных точках границ уточняемого земельного участка с кадастровым номером 16:16:081001:1298 :

Система координат МСК-16, зона 1

Зона № 1

Обозначение характерных точек границ	Координаты, м				Метод определения координат	Формулы, примененные для расчета средней квадратической погрешности определения координат характерных точек границ (Mt), с подставленными в такие формулы значениями и итоговые (вычисленные) значения Mt, м	Описание закрепления точки
	содержатся в Едином государственном реестре недвижимости		определены в результате выполнения комплексных кадастровых работ				
	X	Y	X	Y			
1	2	3	4	5	6	7	8
1322	491274.10	1319267.55	491275.74	1319265.78	Метод спутниковых геодезических измерений (определений)	$Mt = \sqrt{(m_0^2 + m_1^2)}$	Долговременный межевой знак
1323	491285.07	1319254.55	491286.65	1319253.62	Метод спутниковых геодезических измерений (определений)	$Mt = \sqrt{(m_0^2 + m_1^2)}$	Долговременный межевой знак
1324	491305.66	1319273.47	491307.36	1319272.20	Метод спутниковых геодезических измерений (определений)	$Mt = \sqrt{(m_0^2 + m_1^2)}$	Долговременный межевой знак
1325	491295.72	1319285.70	491296.54	1319284.70	Метод спутниковых геодезических измерений (определений)	$Mt = \sqrt{(m_0^2 + m_1^2)}$	Долговременный межевой знак
1322	491274.10	1319267.55	491275.74	1319265.78	Метод спутниковых геодезических измерений (определений)	$Mt = \sqrt{(m_0^2 + m_1^2)}$	Долговременный межевой знак

2. Сведения о частях границ уточняемого земельного участка с кадастровым номером 16:16:081001:1298 :

Обозначение части границ		Горизонтальное проложение (S), м	Описание прохождения части границ	Сведения о согласовании местоположения границ (согласовано/спорное)
от т.	до т.			
1	2	3	4	5
1322	1323	16.34	-	-
1323	1324	27.82	-	-
1324	1325	16.53	-	-
1325	1322	28.12	-	-

3. Сведения о характеристиках уточняемого земельного участка с кадастровым номером 16:16:081001:1298 :		
№ п/п	Наименование характеристики	Значение характеристики
1	2	3
1.	Адрес земельного участка	-
1.1.	Сведения о местоположении земельного участка (при отсутствии адреса) в структурированном в соответствии с федеральной информационной адресной системой виде	-
1.2.	Дополнительные сведения о местоположении земельного участка	-
2.	Площадь земельного участка ± величина погрешности определения (вычисления) площади ($P \pm \Delta P$), м ²	460 ± 15
3.	Формула, примененная для расчета предельной допустимой погрешности определения площади земельного участка, с подставленными значениями и итоговые (вычисленные) значения (ΔP), м ²	$\Delta P = 3.5 * M_t * \sqrt{P} = 3.5 * 0,2 * \sqrt{460} = 15$
4.	Площадь земельного участка согласно сведениям Единого государственного реестра недвижимости ($P_{\text{кад}}$), м ²	460
5.	Оценка расхождения P и $P_{\text{кад}}$ ($P - P_{\text{кад}}$), м ²	-
6.	Предельные минимальный и максимальный размеры земельного участка ($P_{\text{мин}}$ и $P_{\text{макс}}$), м ²	- -
7.	Кадастровый номер или иной государственный учетный номер (инвентарный) объекта недвижимости, расположенного на земельном участке	-
8.	Вид (виды) разрешенного использования	для садоводства
8.1.	Дополнительные сведения об использовании земельного участка	-
9.	Сведения о земельных участках (землях общего пользования, территории общего пользования), посредством которых обеспечивается доступ	Земли общего пользования
10.	Иные сведения	-
4. Пояснения к сведениям об уточняемом земельном участке с кадастровым номером 16:16:081001:1298 :		
1.	-	

Сведения об уточняемых земельных участках, необходимые для исправления реестровых ошибок в сведениях о местоположении их границ

1. Сведения о характерных точках границ уточняемого земельного участка с кадастровым номером 16:16:081001:1372 :

Система координат МСК-16, зона 1

Зона № 1

Обозначение характерных точек границ	Координаты, м				Метод определения координат	Формулы, примененные для расчета средней квадратической погрешности определения координат характерных точек границ (Mt), с подставленными в такие формулы значениями и итоговые (вычисленные) значения Mt, м	Описание закрепления точки
	содержатся в Едином государственном реестре недвижимости		определены в результате выполнения комплексных кадастровых работ				
	X	Y	X	Y			
1	2	3	4	5	6	7	8
1326	491330.20	1319203.73	491330.20	1319203.73	Метод спутниковых геодезических измерений (определений)	$Mt = \sqrt{(m_0^2 + m_1^2)}$	Долговременный межевой знак
1327	491350.22	1319211.80	-	-	-	0.2	-
1328	491351.51	1319212.32	491351.51	1319212.32	Метод спутниковых геодезических измерений (определений)	$Mt = \sqrt{(m_0^2 + m_1^2)}$	Долговременный межевой знак
1329	491351.07	1319212.74	491351.07	1319212.74	Метод спутниковых геодезических измерений (определений)	$Mt = \sqrt{(m_0^2 + m_1^2)}$	Долговременный межевой знак
1330	491334.20	1319231.06	491334.38	1319230.86	Метод спутниковых геодезических измерений (определений)	$Mt = \sqrt{(m_0^2 + m_1^2)}$	Долговременный межевой знак
1331	491330.49	1319227.38	491332.26	1319228.89	Метод спутниковых геодезических измерений (определений)	$Mt = \sqrt{(m_0^2 + m_1^2)}$	Долговременный межевой знак
1332	491320.30	1319236.50	-	-	-	0.2	-
1333	491315.26	1319240.98	491317.77	1319242.31	Метод спутниковых геодезических измерений (определений)	$Mt = \sqrt{(m_0^2 + m_1^2)}$	Долговременный межевой знак
1334	491304.31	1319232.78	491304.31	1319232.78	Метод спутниковых геодезических измерений (определений)	$Mt = \sqrt{(m_0^2 + m_1^2)}$	Долговременный межевой знак
1335	491307.31	1319229.19	491307.31	1319229.19	Метод спутниковых геодезических измерений (определений)	$Mt = \sqrt{(m_0^2 + m_1^2)}$	Долговременный межевой знак

1. Сведения о характерных точках границ уточняемого земельного участка с кадастровым номером 16:16:081001:1372 :							
Система координат МСК-16, зона 1							Зона № 1
Обозначение характерных точек границ	Координаты, м				Метод определения координат	Формулы, примененные для расчета средней квадратической погрешности определения координат характерных точек границ (Mt), с подставленными в такие формулы значениями и итоговые (вычисленные) значения Mt, м	Описание закрепления точки
	содержатся в Едином государственном реестре недвижимости		определены в результате выполнения комплексных кадастровых работ				
	X	Y	X	Y			
1	2	3	4	5	6	7	8
1336	491310.03	1319226.20	491310.03	1319226.20	Метод спутниковых геодезических измерений (определений)	$Mt = \sqrt{(m_0^2 + m_1^2)}$	Долговременный межевой знак
1337	491324.57	1319210.04	491324.57	1319210.04	Метод спутниковых геодезических измерений (определений)	$Mt = \sqrt{(m_0^2 + m_1^2)}$	Долговременный межевой знак
1326	491330.20	1319203.73	491330.20	1319203.73	Метод спутниковых геодезических измерений (определений)	$Mt = \sqrt{(m_0^2 + m_1^2)}$	Долговременный межевой знак
2. Сведения о частях границ уточняемого земельного участка с кадастровым номером 16:16:081001:1372 :							
Обозначение части границ		Горизонтальное проложение (S), м	Описание прохождения части границ	Сведения о согласовании местоположения границ (согласовано/спорное)			
от т.	до т.						
1	2	3	4	5			
1326	1328	22.98	-	-			
1328	1329	0.61	-	-			
1329	1330	24.64	-	-			
1330	1331	2.89	-	-			
1331	1333	19.75	-	-			
1333	1334	16.49	-	-			
1334	1335	4.68	-	-			
1335	1336	4.04	-	-			
1336	1337	21.74	-	-			
1337	1326	8.46	-	-			
3. Сведения о характеристиках уточняемого земельного участка с кадастровым номером 16:16:081001:1372 :							
№ п/п	Наименование характеристики				Значение характеристики		
1	2				3		
1.	Адрес земельного участка				-		
1.1.	Сведения о местоположении земельного участка (при отсутствии адреса) в структурированном в соответствии с федеральной информационной адресной системой виде				-		

3. Сведения о характеристиках уточняемого земельного участка с кадастровым номером 16:16:081001:1372 :		
№ п/п	Наименование характеристики	Значение характеристики
1	2	3
1.2.	Дополнительные сведения о местоположении земельного участка	-
2.	Площадь земельного участка ± величина погрешности определения (вычисления) площади ($P \pm \Delta P$), м ²	812 ± 20
3.	Формула, примененная для расчета предельной допустимой погрешности определения площади земельного участка, с подставленными значениями и итоговые (вычисленные) значения (ΔP), м ²	$\Delta P = 3.5 * M_t * \sqrt{P} = 3.5 * 0,2 * \sqrt{812} = 20$
4.	Площадь земельного участка согласно сведениям Единого государственного реестра недвижимости ($P_{\text{кад}}$), м ²	766
5.	Оценка расхождения P и $P_{\text{кад}}$ ($P - P_{\text{кад}}$), м ²	46
6.	Предельные минимальный и максимальный размеры земельного участка ($R_{\text{мин}}$ и $R_{\text{макс}}$), м ²	- -
7.	Кадастровый номер или иной государственный учетный номер (инвентарный) объекта недвижимости, расположенного на земельном участке	-
8.	Вид (виды) разрешенного использования	Ведение садоводства
8.1.	Дополнительные сведения об использовании земельного участка	-
9.	Сведения о земельных участках (землях общего пользования, территории общего пользования), посредством которых обеспечивается доступ	Земли общего пользования
10.	Иные сведения	-
4. Пояснения к сведениям об уточняемом земельном участке с кадастровым номером 16:16:081001:1372 :		
1.	-	

Сведения об уточняемых земельных участках, необходимые для исправления реестровых ошибок в сведениях о местоположении их границ

1. Сведения о характерных точках границ уточняемого земельного участка с кадастровым номером 16:16:000000:4323 :

Система координат МСК-16, зона 1					Зона № 1		
Обозначение характерных точек границ	Координаты, м				Метод определения координат	Формулы, примененные для расчета средней квадратической погрешности определения координат характерных точек границ (Mt), с подставленными в такие формулы значениями и итоговые (вычисленные) значения Mt, м	Описание закрепления точки
	содержатся в Едином государственном реестре недвижимости		определены в результате выполнения комплексных кадастровых работ				
	X	Y	X	Y			
1	2	3	4	5	6	7	8
1341	491362.03	1319217.96	491363.76	1319219.05	Метод спутниковых геодезических измерений (определений)	$Mt = \sqrt{(m_0^2 + m_1^2)}$	Долговременный межевой знак
н734У	-	-	491356.64	1319231.30	Метод спутниковых геодезических измерений (определений)	$Mt = \sqrt{(m_0^2 + m_1^2)}$	Долговременный межевой знак
1339	491346.00	1319242.85	491348.46	1319242.88	Метод спутниковых геодезических измерений (определений)	$Mt = \sqrt{(m_0^2 + m_1^2)}$	Долговременный межевой знак
1338	491333.04	1319232.34	491334.38	1319230.86	Метод спутниковых геодезических измерений (определений)	$Mt = \sqrt{(m_0^2 + m_1^2)}$	Долговременный межевой знак
1330	491334.20	1319231.06	-	-	-	0.2	Долговременный межевой знак
1329	491351.07	1319212.74	491351.51	1319212.32	Метод спутниковых геодезических измерений (определений)	$Mt = \sqrt{(m_0^2 + m_1^2)}$	Долговременный межевой знак
1341	491362.03	1319217.96	491363.76	1319219.05	Метод спутниковых геодезических измерений (определений)	$Mt = \sqrt{(m_0^2 + m_1^2)}$	Долговременный межевой знак

2. Сведения о частях границ уточняемого земельного участка с кадастровым номером 16:16:000000:4323 :

Обозначение части границ		Горизонтальное проложение (S), м	Описание прохождения части границ	Сведения о согласовании местоположения границ (согласовано/спорное)
от т.	до т.			
1	2	3	4	5
1341	н734У	14.17	-	-
н734У	1339	14.18	-	-
1339	1338	18.51	-	-

2. Сведения о частях границ уточняемого земельного участка с кадастровым номером 16:16:000000:4323 :				
Обозначение части границ		Горизонтальное проложение (S), м	Описание прохождения части границ	Сведения о согласовании местоположения границ (согласовано/спорное)
от т.	до т.			
1	2	3	4	5
1338	1329	25.24	-	-
1329	1341	13.98	-	-
3. Сведения о характеристиках уточняемого земельного участка с кадастровым номером 16:16:000000:4323 :				
№ п/п	Наименование характеристики			Значение характеристики
1	2			3
1.	Адрес земельного участка			-
1.1.	Сведения о местоположении земельного участка (при отсутствии адреса) в структурированном в соответствии с федеральной информационной адресной системой виде			-
1.2.	Дополнительные сведения о местоположении земельного участка			-
2.	Площадь земельного участка ± величина погрешности определения (вычисления) площади (P ± ΔP), м2			440 ± 15
3.	Формула, примененная для расчета предельной допустимой погрешности определения площади земельного участка, с подставленными значениями и итоговые (вычисленные) значения (ΔP), м2			$\Delta P = 3.5 * M_t * \sqrt{P} = 3.5 * 0,2 * \sqrt{440} = 15$
4.	Площадь земельного участка согласно сведениям Единого государственного реестра недвижимости (P _{кад}), м2			400
5.	Оценка расхождения P и P _{кад} (P - P _{кад}), м2			40
6.	Предельные минимальный и максимальный размеры земельного участка (P _{мин} и P _{макс}), м2			- -
7.	Кадастровый номер или иной государственный учетный номер (инвентарный) объекта недвижимости, расположенного на земельном участке			16:16:000000:7205
8.	Вид (виды) разрешенного использования			ведение садоводства
8.1.	Дополнительные сведения об использовании земельного участка			-
9.	Сведения о земельных участках (землях общего пользования, территории общего пользования), посредством которых обеспечивается доступ			Земли общего пользования
10.	Иные сведения			-
4. Пояснения к сведениям об уточняемом земельном участке с кадастровым номером 16:16:000000:4323 :				
1.	-			

Сведения об уточняемых земельных участках, необходимые для исправления реестровых ошибок в сведениях о местоположении их границ

1. Сведения о характерных точках границ уточняемого земельного участка с кадастровым номером 16:16:081001:4 :

Система координат МСК-16, зона 1					Зона № 1		
Обозначение характерных точек границ	Координаты, м				Метод определения координат	Формулы, примененные для расчета средней квадратической погрешности определения координат характерных точек границ (Mt), с подставленными в такие формулы значениями и итоговые (вычисленные) значения Mt, м	Описание закрепления точки
	содержатся в Едином государственном реестре недвижимости		определены в результате выполнения комплексных кадастровых работ				
	X	Y	X	Y			
1	2	3	4	5	6	7	8
1346	491356.80	1319232.20	491356.64	1319231.30	Метод спутниковых геодезических измерений (определений)	$Mt = \sqrt{(m_0^2 + m_1^2)}$	Долговременный межевой знак
н739У	-	-	491357.75	1319232.06	Метод спутниковых геодезических измерений (определений)	$Mt = \sqrt{(m_0^2 + m_1^2)}$	Долговременный межевой знак
н740У	-	-	491360.01	1319233.60	Метод спутниковых геодезических измерений (определений)	$Mt = \sqrt{(m_0^2 + m_1^2)}$	Долговременный межевой знак
н741У	-	-	491371.42	1319240.56	Метод спутниковых геодезических измерений (определений)	$Mt = \sqrt{(m_0^2 + m_1^2)}$	Долговременный межевой знак
307	491382.30	1319247.50	491382.16	1319247.27	Метод спутниковых геодезических измерений (определений)	$Mt = \sqrt{(m_0^2 + m_1^2)}$	Долговременный межевой знак
306	491372.00	1319260.30	491371.82	1319260.18	Метод спутниковых геодезических измерений (определений)	$Mt = \sqrt{(m_0^2 + m_1^2)}$	Долговременный межевой знак
1342	491348.30	1319244.60	491347.59	1319244.10	Метод спутниковых геодезических измерений (определений)	$Mt = \sqrt{(m_0^2 + m_1^2)}$	Долговременный межевой знак
1339	-	-	491348.46	1319242.88	Метод спутниковых геодезических измерений (определений)	$Mt = \sqrt{(m_0^2 + m_1^2)}$	Долговременный межевой знак
1346	491356.80	1319232.20	491356.64	1319231.30	Метод спутниковых геодезических измерений (определений)	$Mt = \sqrt{(m_0^2 + m_1^2)}$	Долговременный межевой знак

2. Сведения о частях границ уточняемого земельного участка с кадастровым номером 16:16:081001:4 :				
Обозначение части границ		Горизонтальное проложение (S), м	Описание прохождения части границ	Сведения о согласовании местоположения границ (согласовано/спорное)
от т.	до т.			
1	2	3	4	5
1346	н739У	1.35	-	-
н739У	н740У	2.73	-	-
н740У	н741У	13.37	-	-
н741У	307	12.66	-	-
307	306	16.54	-	-
306	1342	29.08	-	-
1342	1339	1.50	-	-
1339	1346	14.18	-	-
3. Сведения о характеристиках уточняемого земельного участка с кадастровым номером 16:16:081001:4 :				
№ п/п	Наименование характеристики		Значение характеристики	
1	2		3	
1.	Адрес земельного участка		-	
1.1.	Сведения о местоположении земельного участка (при отсутствии адреса) в структурированном в соответствии с федеральной информационной адресной системой виде		-	
1.2.	Дополнительные сведения о местоположении земельного участка		-	
2.	Площадь земельного участка ± величина погрешности определения (вычисления) площади ($P \pm \Delta P$), м ²		474 ± 15	
3.	Формула, примененная для расчета предельной допустимой погрешности определения площади земельного участка, с подставленными значениями и итоговые (вычисленные) значения (ΔP), м ²		$\Delta P = 3.5 * M_t * \sqrt{P} = 3.5 * 0.2 * \sqrt{474} = 15$	
4.	Площадь земельного участка согласно сведениям Единого государственного реестра недвижимости (Ркад), м ²		459	
5.	Оценка расхождения Р и Ркад (Р - Ркад), м ²		15	
6.	Предельные минимальный и максимальный размеры земельного участка (Рмин и Рмакс), м ²		- -	
7.	Кадастровый номер или иной государственный учетный номер (инвентарный) объекта недвижимости, расположенного на земельном участке		16:16:081001:1203	
8.	Вид (виды) разрешенного использования		Садоводство	
8.1.	Дополнительные сведения об использовании земельного участка		-	
9.	Сведения о земельных участках (землях общего пользования, территории общего пользования), посредством которых обеспечивается доступ		Земли общего пользования	
10.	Иные сведения		-	
4. Пояснения к сведениям об уточняемом земельном участке с кадастровым номером 16:16:081001:4 :				
1.	-			

Сведения об уточняемых земельных участках, необходимые для исправления реестровых ошибок в сведениях о местоположении их границ

1. Сведения о характерных точках границ уточняемого земельного участка с кадастровым номером 16:16:081001:10 :

Система координат МСК-16, зона 1					Зона № 1		
Обозначение характерных точек границ	Координаты, м				Метод определения координат	Формулы, примененные для расчета средней квадратической погрешности определения координат характерных точек границ (Mt), с подставленными в такие формулы значениями и итоговые (вычисленные) значения Mt, м	Описание закрепления точки
	содержатся в Едином государственном реестре недвижимости		определены в результате выполнения комплексных кадастровых работ				
	X	Y	X	Y			
1	2	3	4	5	6	7	8
1355	491387.90	1319144.54	491387.97	1319144.44	Метод спутниковых геодезических измерений (определений)	$Mt = \sqrt{(m_0^2 + m_1^2)}$	Долговременный межевой знак
320	491412.03	1319155.79	491412.68	1319156.03	Метод спутниковых геодезических измерений (определений)	$Mt = \sqrt{(m_0^2 + m_1^2)}$	Долговременный межевой знак
319	491408.82	1319169.19	491407.84	1319170.88	Метод спутниковых геодезических измерений (определений)	$Mt = \sqrt{(m_0^2 + m_1^2)}$	Долговременный межевой знак
1352	-	-	491383.12	1319159.24	Метод спутниковых геодезических измерений (определений)	$Mt = \sqrt{(m_0^2 + m_1^2)}$	Долговременный межевой знак
1356	491382.04	1319156.74	491382.12	1319158.71	Метод спутниковых геодезических измерений (определений)	$Mt = \sqrt{(m_0^2 + m_1^2)}$	Долговременный межевой знак
1355	491387.90	1319144.54	491387.97	1319144.44	Метод спутниковых геодезических измерений (определений)	$Mt = \sqrt{(m_0^2 + m_1^2)}$	Долговременный межевой знак

2. Сведения о частях границ уточняемого земельного участка с кадастровым номером 16:16:081001:10 :

Обозначение части границ		Горизонтальное проложение (S), м	Описание прохождения части границ	Сведения о согласовании местоположения границ (согласовано/спорное)
от т.	до т.			
1	2	3	4	5
1355	320	27.29	-	-
320	319	15.62	-	-
319	1352	27.32	-	-
1352	1356	1.13	-	-
1356	1355	15.42	-	-

3. Сведения о характеристиках уточняемого земельного участка с кадастровым номером 16:16:081001:10 :		
№ п/п	Наименование характеристики	Значение характеристики
1	2	3
1.	Адрес земельного участка	-
1.1.	Сведения о местоположении земельного участка (при отсутствии адреса) в структурированном в соответствии с федеральной информационной адресной системой виде	-
1.2.	Дополнительные сведения о местоположении земельного участка	-
2.	Площадь земельного участка ± величина погрешности определения (вычисления) площади ($P \pm \Delta P$), м ²	431 ± 15
3.	Формула, примененная для расчета предельной допустимой погрешности определения площади земельного участка, с подставленными значениями и итоговые (вычисленные) значения (ΔP), м ²	$\Delta P = 3.5 * M_t * \sqrt{P} = 3.5 * 0,2 * \sqrt{431} = 15$
4.	Площадь земельного участка согласно сведениям Единого государственного реестра недвижимости ($P_{\text{кад}}$), м ²	431
5.	Оценка расхождения P и $P_{\text{кад}}$ ($P - P_{\text{кад}}$), м ²	-
6.	Предельные минимальный и максимальный размеры земельного участка ($P_{\text{мин}}$ и $P_{\text{макс}}$), м ²	- -
7.	Кадастровый номер или иной государственный учетный номер (инвентарный) объекта недвижимости, расположенного на земельном участке	16:16:081001:1173
8.	Вид (виды) разрешенного использования	Садоводство
8.1.	Дополнительные сведения об использовании земельного участка	-
9.	Сведения о земельных участках (землях общего пользования, территории общего пользования), посредством которых обеспечивается доступ	Земли общего пользования
10.	Иные сведения	-
4. Пояснения к сведениям об уточняемом земельном участке с кадастровым номером 16:16:081001:10 :		
1.	-	

Сведения об уточняемых земельных участках, необходимые для исправления реестровых ошибок в сведениях о местоположении их границ

1. Сведения о характерных точках границ уточняемого земельного участка с кадастровым номером 16:16:081001:11 :

Система координат МСК-16, зона 1					Зона № 1		
Обозначение характерных точек границ	Координаты, м				Метод определения координат	Формулы, примененные для расчета средней квадратической погрешности определения координат характерных точек границ (Mt), с подставленными в такие формулы значениями и итоговые (вычисленные) значения Mt, м	Описание закрепления точки
	содержатся в Едином государственном реестре недвижимости		определены в результате выполнения комплексных кадастровых работ				
	X	Y	X	Y			
1	2	3	4	5	6	7	8
321	491417.44	1319140.23	491417.54	1319140.41	Метод спутниковых геодезических измерений (определений)	$Mt = \sqrt{(m_0^2 + m_1^2)}$	Долговременный межевой знак
320	491412.03	1319155.79	491412.68	1319156.03	Метод спутниковых геодезических измерений (определений)	$Mt = \sqrt{(m_0^2 + m_1^2)}$	Долговременный межевой знак
1355	-	-	491387.97	1319144.44	Метод спутниковых геодезических измерений (определений)	$Mt = \sqrt{(m_0^2 + m_1^2)}$	Долговременный межевой знак
1355	491387.90	1319144.54	491387.60	1319144.27	Метод спутниковых геодезических измерений (определений)	$Mt = \sqrt{(m_0^2 + m_1^2)}$	Долговременный межевой знак
1357	491392.71	1319129.04	491393.37	1319129.26	Метод спутниковых геодезических измерений (определений)	$Mt = \sqrt{(m_0^2 + m_1^2)}$	Долговременный межевой знак
1358	491395.05	1319130.04	-	-	-	0.2	-
1359	491405.46	1319134.74	-	-	-	0.2	-
321	491417.44	1319140.23	491417.54	1319140.41	Метод спутниковых геодезических измерений (определений)	$Mt = \sqrt{(m_0^2 + m_1^2)}$	Долговременный межевой знак

2. Сведения о частях границ уточняемого земельного участка с кадастровым номером 16:16:081001:11 :

Обозначение части границ		Горизонтальное проложение (S), м	Описание прохождения части границ	Сведения о согласовании местоположения границ (согласовано/спорное)
от т.	до т.			
1	2	3	4	5
321	320	16.36	-	-
320	1355	27.29	-	-
1355	1355	0.41	-	-

2. Сведения о частях границ уточняемого земельного участка с кадастровым номером 16:16:081001:11 :				
Обозначение части границ		Горизонтальное проложение (S), м	Описание прохождения части границ	Сведения о согласовании местоположения границ (согласовано/спорное)
от т.	до т.			
1	2	3	4	5
1355	1357	16.08	-	-
1357	321	26.62	-	-
3. Сведения о характеристиках уточняемого земельного участка с кадастровым номером 16:16:081001:11 :				
№ п/п	Наименование характеристики			Значение характеристики
1	2			3
1.	Адрес земельного участка			-
1.1.	Сведения о местоположении земельного участка (при отсутствии адреса) в структурированном в соответствии с федеральной информационной адресной системой виде			-
1.2.	Дополнительные сведения о местоположении земельного участка			-
2.	Площадь земельного участка ± величина погрешности определения (вычисления) площади (P ± ΔP), м2			438 ± 15
3.	Формула, примененная для расчета предельной допустимой погрешности определения площади земельного участка, с подставленными значениями и итоговые (вычисленные) значения (ΔP), м2			$\Delta P = 3.5 * M_t * \sqrt{P} = 3.5 * 0,2 * \sqrt{438} = 15$
4.	Площадь земельного участка согласно сведениям Единого государственного реестра недвижимости (P _{кад}), м2			438
5.	Оценка расхождения P и P _{кад} (P - P _{кад}), м2			-
6.	Предельные минимальный и максимальный размеры земельного участка (P _{мин} и P _{макс}), м2			- -
7.	Кадастровый номер или иной государственный учетный номер (инвентарный) объекта недвижимости, расположенного на земельном участке			16:16:081001:1330
8.	Вид (виды) разрешенного использования			Садоводство
8.1.	Дополнительные сведения об использовании земельного участка			-
9.	Сведения о земельных участках (землях общего пользования, территории общего пользования), посредством которых обеспечивается доступ			Земли общего пользования
10.	Иные сведения			-
4. Пояснения к сведениям об уточняемом земельном участке с кадастровым номером 16:16:081001:11 :				
1.	-			

Сведения об уточняемых земельных участках, необходимые для исправления реестровых ошибок в сведениях о местоположении их границ

1. Сведения о характерных точках границ уточняемого земельного участка с кадастровым номером 16:16:081001:1043 :

Система координат МСК-16, зона 1

Зона № 1

Обозначение характерных точек границ	Координаты, м				Метод определения координат	Формулы, примененные для расчета средней квадратической погрешности определения координат характерных точек границ (Mt), с подставленными в такие формулы значениями и итоговые (вычисленные) значения Mt, м	Описание закрепления точки
	содержатся в Едином государственном реестре недвижимости		определены в результате выполнения комплексных кадастровых работ				
	X	Y	X	Y			
1	2	3	4	5	6	7	8
1360	491398.46	1319112.27	491398.46	1319112.27	Метод спутниковых геодезических измерений (определений)	$Mt = \sqrt{(m_0^2 + m_1^2)}$	Долговременный межевой знак
322	491423.00	1319123.04	491423.05	1319122.98	Метод спутниковых геодезических измерений (определений)	$Mt = \sqrt{(m_0^2 + m_1^2)}$	Долговременный межевой знак
321	491417.44	1319140.23	491417.54	1319140.41	Метод спутниковых геодезических измерений (определений)	$Mt = \sqrt{(m_0^2 + m_1^2)}$	Долговременный межевой знак
1357	-	-	491393.37	1319129.26	Метод спутниковых геодезических измерений (определений)	$Mt = \sqrt{(m_0^2 + m_1^2)}$	Долговременный межевой знак
1359	491405.46	1319134.74	491392.83	1319129.01	Метод спутниковых геодезических измерений (определений)	$Mt = \sqrt{(m_0^2 + m_1^2)}$	Долговременный межевой знак
1358	491395.05	1319130.04	-	-	-	0.20	-
1357	491392.71	1319129.04	491395.41	1319121.38	Метод спутниковых геодезических измерений (определений)	$Mt = \sqrt{(m_0^2 + m_1^2)}$	Долговременный межевой знак
1360	491398.46	1319112.27	491398.46	1319112.27	Метод спутниковых геодезических измерений (определений)	$Mt = \sqrt{(m_0^2 + m_1^2)}$	Долговременный межевой знак

2. Сведения о частях границ уточняемого земельного участка с кадастровым номером 16:16:081001:1043 :

Обозначение части границ		Горизонтальное проложение (S), м	Описание прохождения части границ	Сведения о согласовании местоположения границ (согласовано/спорное)
от т.	до т.			
1	2	3	4	5
1360	322	26.82	-	-

2. Сведения о частях границ уточняемого земельного участка с кадастровым номером 16:16:081001:1043 :				
Обозначение части границ		Горизонтальное проложение (S), м	Описание прохождения части границ	Сведения о согласовании местоположения границ (согласовано/спорное)
от т.	до т.			
1	2	3	4	5
322	321	18.28	-	-
321	1357	26.62	-	-
1357	1359	0.60	-	-
1359	1357	8.05	-	-
1357	1360	9.61	-	-
3. Сведения о характеристиках уточняемого земельного участка с кадастровым номером 16:16:081001:1043 :				
№ п/п	Наименование характеристики		Значение характеристики	
1	2		3	
1.	Адрес земельного участка		-	
1.1.	Сведения о местоположении земельного участка (при отсутствии адреса) в структурированном в соответствии с федеральной информационной адресной системой виде		-	
1.2.	Дополнительные сведения о местоположении земельного участка		-	
2.	Площадь земельного участка ± величина погрешности определения (вычисления) площади (P ± ΔP), м ²		483 ± 15	
3.	Формула, примененная для расчета предельной допустимой погрешности определения площади земельного участка, с подставленными значениями и итоговые (вычисленные) значения (ΔP), м ²		ΔP=3.5*Mt*√P=3.5*0,2*√483=15	
4.	Площадь земельного участка согласно сведениям Единого государственного реестра недвижимости (P _{кад}), м ²		495	
5.	Оценка расхождения P и P _{кад} (P - P _{кад}), м ²		12	
6.	Предельные минимальный и максимальный размеры земельного участка (P _{мин} и P _{макс}), м ²		- -	
7.	Кадастровый номер или иной государственный учетный номер (инвентарный) объекта недвижимости, расположенного на земельном участке		16:16:081001:1356 16:16:081001:1357	
8.	Вид (виды) разрешенного использования		Садоводство	
8.1.	Дополнительные сведения об использовании земельного участка		-	
9.	Сведения о земельных участках (землях общего пользования, территории общего пользования), посредством которых обеспечивается доступ		Земли общего пользования	
10.	Иные сведения		-	
4. Пояснения к сведениям об уточняемом земельном участке с кадастровым номером 16:16:081001:1043 :				
1.	-			

Сведения об уточняемых земельных участках, необходимые для исправления реестровых ошибок в сведениях о местоположении их границ

1. Сведения о характерных точках границ уточняемого земельного участка с кадастровым номером 16:16:081001:1116 :

Система координат МСК-16, зона 1

Зона № 1

Обозначение характерных точек границ	Координаты, м				Метод определения координат	Формулы, примененные для расчета средней квадратической погрешности определения координат характерных точек границ (Mt), с подставленными в такие формулы значениями и итоговые (вычисленные) значения Mt, м	Описание закрепления точки
	содержатся в Едином государственном реестре недвижимости		определены в результате выполнения комплексных кадастровых работ				
	X	Y	X	Y			
1	2	3	4	5	6	7	8
325	491430.24	1319103.93	491428.94	1319103.90	Метод спутниковых геодезических измерений (определений)	$Mt = \sqrt{(m_0^2 + m_1^2)}$	Долговременный межевой знак
н277У	-	-	491425.91	1319113.91	Метод спутниковых геодезических измерений (определений)	$Mt = \sqrt{(m_0^2 + m_1^2)}$	Долговременный межевой знак
н276У	-	-	491423.75	1319120.40	Метод спутниковых геодезических измерений (определений)	$Mt = \sqrt{(m_0^2 + m_1^2)}$	Долговременный межевой знак
324	491424.06	1319123.20	491423.05	1319122.98	Метод спутниковых геодезических измерений (определений)	$Mt = \sqrt{(m_0^2 + m_1^2)}$	Долговременный межевой знак
1360	-	-	491398.46	1319112.27	Метод спутниковых геодезических измерений (определений)	$Mt = \sqrt{(m_0^2 + m_1^2)}$	Долговременный межевой знак
н777У	-	-	491401.55	1319104.50	Метод спутниковых геодезических измерений (определений)	$Mt = \sqrt{(m_0^2 + m_1^2)}$	Долговременный межевой знак
1361	491399.16	1319110.98	-	-	-	0.2	Закрепление отсутствует
1362	491404.52	1319094.92	-	-	-	0.2	Закрепление отсутствует
н778У	-	-	491404.93	1319095.06	Метод спутниковых геодезических измерений (определений)	$Mt = \sqrt{(m_0^2 + m_1^2)}$	Долговременный межевой знак
н779У	-	-	491405.13	1319094.70	Метод спутниковых геодезических измерений (определений)	$Mt = \sqrt{(m_0^2 + m_1^2)}$	Долговременный межевой знак

1. Сведения о характерных точках границ уточняемого земельного участка с кадастровым номером 16:16:081001:1116 :							
Система координат МСК-16, зона 1						Зона № 1	
Обозначение характерных точек границ	Координаты, м				Метод определения координат	Формулы, примененные для расчета средней квадратической погрешности определения координат характерных точек границ (Mt), с подставленными в такие формулы значениями и итоговые (вычисленные) значения Mt, м	Описание закрепления точки
	содержатся в Едином государственном реестре недвижимости		определены в результате выполнения комплексных кадастровых работ				
	X	Y	X	Y			
1	2	3	4	5	6	7	8
н780У	-	-	491407.46	1319095.40	Метод спутниковых геодезических измерений (определений)	$Mt = \sqrt{(m_0^2 + m_1^2)}$	Долговременный межевой знак
н781У	-	-	491410.12	1319096.64	Метод спутниковых геодезических измерений (определений)	$Mt = \sqrt{(m_0^2 + m_1^2)}$	Долговременный межевой знак
н782У	-	-	491414.85	1319098.68	Метод спутниковых геодезических измерений (определений)	$Mt = \sqrt{(m_0^2 + m_1^2)}$	Долговременный межевой знак
н783У	-	-	491417.66	1319099.60	Метод спутниковых геодезических измерений (определений)	$Mt = \sqrt{(m_0^2 + m_1^2)}$	Долговременный межевой знак
325	491430.24	1319103.93	491428.94	1319103.90	Метод спутниковых геодезических измерений (определений)	$Mt = \sqrt{(m_0^2 + m_1^2)}$	Долговременный межевой знак
2. Сведения о частях границ уточняемого земельного участка с кадастровым номером 16:16:081001:1116 :							
Обозначение части границ		Горизонтальное проложение (S), м	Описание прохождения части границ	Сведения о согласовании местоположения границ (согласовано/спорное)			
от т.	до т.						
1	2	3	4	5			
325	н277У	10.46	-	-			
н277У	н276У	6.84	-	-			
н276У	324	2.67	-	-			
324	1360	26.82	-	-			
1360	н777У	8.36	-	-			
н777У	н778У	10.03	-	-			
н778У	н779У	0.41	-	-			
н779У	н780У	2.43	-	-			
н780У	н781У	2.93	-	-			
н781У	н782У	5.15	-	-			
н782У	н783У	2.96	-	-			

2. Сведения о частях границ уточняемого земельного участка с кадастровым номером 16:16:081001:1116 :				
Обозначение части границ		Горизонтальное проложение (S), м	Описание прохождения части границ	Сведения о согласовании местоположения границ (согласовано/спорное)
от т.	до т.			
1	2	3	4	5
н783У	325	12.07	-	-
3. Сведения о характеристиках уточняемого земельного участка с кадастровым номером 16:16:081001:1116 :				
№ п/п	Наименование характеристики		Значение характеристики	
1	2		3	
1.	Адрес земельного участка		-	
1.1.	Сведения о местоположении земельного участка (при отсутствии адреса) в структурированном в соответствии с федеральной информационной адресной системой виде		-	
1.2.	Дополнительные сведения о местоположении земельного участка		-	
2.	Площадь земельного участка ± величина погрешности определения (вычисления) площади ($P \pm \Delta P$), м ²		504 ± 16	
3.	Формула, примененная для расчета предельной допустимой погрешности определения площади земельного участка, с подставленными значениями и итоговые (вычисленные) значения (ΔP), м ²		$\Delta P = 3.5 * M_t * \sqrt{P} = 3.5 * 0.2 * \sqrt{504} = 16$	
4.	Площадь земельного участка согласно сведениям Единого государственного реестра недвижимости (Ркад), м ²		508	
5.	Оценка расхождения Р и Ркад (Р - Ркад), м ²		4	
6.	Предельные минимальный и максимальный размеры земельного участка (Рмин и Рмакс), м ²		- -	
7.	Кадастровый номер или иной государственный учетный номер (инвентарный) объекта недвижимости, расположенного на земельном участке		16:16:081001:1282	
8.	Вид (виды) разрешенного использования		Садоводство	
8.1.	Дополнительные сведения об использовании земельного участка		-	
9.	Сведения о земельных участках (землях общего пользования, территории общего пользования), посредством которых обеспечивается доступ		Земли общего пользования	
10.	Иные сведения		-	
4. Пояснения к сведениям об уточняемом земельном участке с кадастровым номером 16:16:081001:1116 :				
1.	-			

Описание местоположения зданий, сооружений, объектов незавершенного строительства на земельном участке

**1. Сведения о характерных точках контура объекта недвижимости
с кадастровым номером : 16:16:081001:1130 :**

Система координат МСК-16, зона 1

Зона № 1

Обозначение характерных точек контура	Содержатся в Едином государственном реестре недвижимости			Определены в ходе выполнения комплексных кадастровых работ			Метод опреде ления коор динат	Формулы, примененные для расчета средней квадратической погрешности определения координат характерных точек (Mt), м, с подставленными в такие формулы значениями и итоговые (вычисленные) значения Mt, м
	Координаты, м		Ради ус, м	Координаты, м		Ради ус, м		
	X	Y	R	X	Y	R		
1	2	3	4	5	6	7	8	9
н30	-	-	-	491737.51	1319612.9 8	-	Метод спутниковых геодезически х измерений (определени й)	$Mt = \sqrt{(m_0^2 + m_1^2)}$
н40	-	-	-	491731.71	1319608.6 7	-	Метод спутниковых геодезически х измерений (определени й)	$Mt = \sqrt{(m_0^2 + m_1^2)}$
н50	-	-	-	491734.62	1319604.6 5	-	Метод спутниковых геодезически х измерений (определени й)	$Mt = \sqrt{(m_0^2 + m_1^2)}$
н60	-	-	-	491740.47	1319608.9 9	-	Метод спутниковых геодезически х измерений (определени й)	$Mt = \sqrt{(m_0^2 + m_1^2)}$
н30	-	-	-	491737.51	1319612.9 8	-	Метод спутниковых геодезически х измерений (определени й)	$Mt = \sqrt{(m_0^2 + m_1^2)}$

**2. Сведения о характеристиках объекта недвижимости
с кадастровым номером : 16:16:081001:1130 :**

№ п/п	Наименование характеристики	Значение характеристики
1	2	3
1.	Вид объекта недвижимости	здание
2.	Ранее присвоенный государственный учетный номер (инвентарный) здания, сооружения, объекта незавершенного строительства	-
3.	Кадастровый номер земельного участка (земельных участков), в границах которого (которых) расположены здание, сооружение, объект незавершенного строительства	16:16:081001:1039

2. Сведения о характеристиках объекта недвижимости с кадастровым номером : 16:16:081001:1130 :

№ п/п	Наименование характеристики	Значение характеристики
1	2	3
4.	Уникальный учетный номер кадастрового квартала, в границах которого расположены здание, сооружение, объект незавершенного строительства	16:16:081001
5.	Адрес здания, сооружения, объекта незавершенного строительства	Российская Федерация, Республика Татарстан (Татарстан), район Высокогорский, сельское поселение Высокогорское, садовое некоммерческое товарищество Малиновый овраг
5.1.	Сведения о местоположении здания, сооружения, объекта незавершенного строительства (при отсутствии адреса) в структурированном в соответствии с федеральной информационной адресной системой виде	-
5.2.	Дополнительные сведения о местоположении	-
6.	Иные сведения	-

3. Пояснения к сведениям об объекте недвижимости с кадастровым номером 16:16:081001:1130 :

1.	-
----	---

Описание местоположения зданий, сооружений, объектов незавершенного строительства на земельном участке

**1. Сведения о характерных точках контура объекта недвижимости
с кадастровым номером : 16:16:000000:6034 :**

Система координат МСК-16, зона 1

Зона № 1

Обозначение характерных точек контура	Содержатся в Едином государственном реестре недвижимости			Определены в ходе выполнения комплексных кадастровых работ			Метод опреде ления коор динат	Формулы, примененные для расчета средней квадратической погрешности определения координат характерных точек (Mt), м, с подставленными в такие формулы значениями и итоговые (вычисленные) значения Mt, м
	Координаты, м		Ради ус, м	Координаты, м		Ради ус, м		
	X	Y	R	X	Y	R		
1	2	3	4	5	6	7	8	9
н90	-	-	-	491692.85	1319576.2 6	-	Метод спутниковых геодезически х измерений (определени й)	$Mt = \sqrt{(m_0^2 + m_1^2)}$
н100	-	-	-	491690.22	1319580.0 2	-	Метод спутниковых геодезически х измерений (определени й)	$Mt = \sqrt{(m_0^2 + m_1^2)}$
н110	-	-	-	491687.62	1319578.2 0	-	Метод спутниковых геодезически х измерений (определени й)	$Mt = \sqrt{(m_0^2 + m_1^2)}$
н120	-	-	-	491690.24	1319574.4 2	-	Метод спутниковых геодезически х измерений (определени й)	$Mt = \sqrt{(m_0^2 + m_1^2)}$
н90	-	-	-	491692.85	1319576.2 6	-	Метод спутниковых геодезически х измерений (определени й)	$Mt = \sqrt{(m_0^2 + m_1^2)}$

**2. Сведения о характеристиках объекта недвижимости
с кадастровым номером : 16:16:000000:6034 :**

№ п/п	Наименование характеристики	Значение характеристики
1	2	3
1.	Вид объекта недвижимости	здание
2.	Ранее присвоенный государственный учетный номер (инвентарный) здания, сооружения, объекта незавершенного строительства	-
3.	Кадастровый номер земельного участка (земельных участков), в границах которого (которых) расположены здание, сооружение, объект незавершенного строительства	16:16:000000:5982

2. Сведения о характеристиках объекта недвижимости с кадастровым номером : 16:16:000000:6034 :

№ п/п	Наименование характеристики	Значение характеристики
1	2	3
4.	Уникальный учетный номер кадастрового квартала, в границах которого расположены здание, сооружение, объект незавершенного строительства	16:16:081001
5.	Адрес здания, сооружения, объекта незавершенного строительства	Российская Федерация, Республика Татарстан (Татарстан), район Высокогорский, сельское поселение Высокогорское, садовое некоммерческое товарищество Малиновый овраг
5.1.	Сведения о местоположении здания, сооружения, объекта незавершенного строительства (при отсутствии адреса) в структурированном в соответствии с федеральной информационной адресной системой виде	-
5.2.	Дополнительные сведения о местоположении	-
6.	Иные сведения	-

3. Пояснения к сведениям об объекте недвижимости с кадастровым номером 16:16:000000:6034 :

1.	-
----	---

**Описание местоположения зданий, сооружений,
объектов незавершенного строительства на земельном участке**

**1. Сведения о характерных точках контура объекта недвижимости
с кадастровым номером : 16:16:081001:1223 :**

Система координат МСК-16, зона 1

Зона № 1

Обозначение характерных точек контура	Содержатся в Едином государственном реестре недвижимости			Определены в ходе выполнения комплексных кадастровых работ			Метод опреде ления коор динат	Формулы, примененные для расчета средней квадратической погрешности определения координат характерных точек (Mt), м, с подставленными в такие формулы значениями и итоговые (вычисленные) значения Mt, м
	Координаты, м		Ради ус, м	Координаты, м		Ради ус, м		
	X	Y	R	X	Y	R		
1	2	3	4	5	6	7	8	9
н150	-	-	-	491591.02	1319508.1 7	-	Метод спутниковых геодезически х измерений (определени й)	$Mt = \sqrt{(m_0^2 + m_1^2)}$
н160	-	-	-	491588.57	1319511.3 7	-	Метод спутниковых геодезически х измерений (определени й)	$Mt = \sqrt{(m_0^2 + m_1^2)}$
н170	-	-	-	491585.32	1319508.9 2	-	Метод спутниковых геодезически х измерений (определени й)	$Mt = \sqrt{(m_0^2 + m_1^2)}$
н180	-	-	-	491587.78	1319505.6 9	-	Метод спутниковых геодезически х измерений (определени й)	$Mt = \sqrt{(m_0^2 + m_1^2)}$
н150	-	-	-	491591.02	1319508.1 7	-	Метод спутниковых геодезически х измерений (определени й)	$Mt = \sqrt{(m_0^2 + m_1^2)}$

**2. Сведения о характеристиках объекта недвижимости
с кадастровым номером : 16:16:081001:1223 :**

№ п/п	Наименование характеристики	Значение характеристики
1	2	3
1.	Вид объекта недвижимости	здание
2.	Ранее присвоенный государственный учетный номер (инвентарный) здания, сооружения, объекта незавершенного строительства	-
3.	Кадастровый номер земельного участка (земельных участков), в границах которого (которых) расположены здание, сооружение, объект незавершенного строительства	16:16:081001:1120

2. Сведения о характеристиках объекта недвижимости с кадастровым номером : 16:16:081001:1223 :

№ п/п	Наименование характеристики	Значение характеристики
1	2	3
4.	Уникальный учетный номер кадастрового квартала, в границах которого расположены здание, сооружение, объект незавершенного строительства	16:16:081001
5.	Адрес здания, сооружения, объекта незавершенного строительства	Российская Федерация, Республика Татарстан (Татарстан), район Высокогорский, сельское поселение Высокогорское, садовое некоммерческое товарищество Малиновый овраг
5.1.	Сведения о местоположении здания, сооружения, объекта незавершенного строительства (при отсутствии адреса) в структурированном в соответствии с федеральной информационной адресной системой виде	-
5.2.	Дополнительные сведения о местоположении	-
6.	Иные сведения	-

3. Пояснения к сведениям об объекте недвижимости с кадастровым номером 16:16:081001:1223 :

1.	-

Описание местоположения зданий, сооружений, объектов незавершенного строительства на земельном участке

**1. Сведения о характерных точках контура объекта недвижимости
с кадастровым номером : 16:16:081001:1136 :**

Система координат МСК-16, зона 1

Зона № 1

Обозначение характерных точек контура	Содержатся в Едином государственном реестре недвижимости			Определены в ходе выполнения комплексных кадастровых работ			Метод опреде ления коор динат	Формулы, примененные для расчета средней квадратической погрешности определения координат характерных точек (Mt), м, с подставленными в такие формулы значениями и итоговые (вычисленные) значения Mt, м
	Координаты, м		Ради ус, м	Координаты, м		Ради ус, м		
	X	Y	R	X	Y	R		
1	2	3	4	5	6	7	8	9
н250	-	-	-	491543.51	1319468.1 8	-	Метод спутниковых геодезически х измерений (определени й)	$Mt = \sqrt{(m_0^2 + m_1^2)}$
н260	-	-	-	491539.43	1319473.0 2	-	Метод спутниковых геодезически х измерений (определени й)	$Mt = \sqrt{(m_0^2 + m_1^2)}$
н270	-	-	-	491535.71	1319469.7 6	-	Метод спутниковых геодезически х измерений (определени й)	$Mt = \sqrt{(m_0^2 + m_1^2)}$
н280	-	-	-	491539.79	1319464.9 4	-	Метод спутниковых геодезически х измерений (определени й)	$Mt = \sqrt{(m_0^2 + m_1^2)}$
н250	-	-	-	491543.51	1319468.1 8	-	Метод спутниковых геодезически х измерений (определени й)	$Mt = \sqrt{(m_0^2 + m_1^2)}$

**2. Сведения о характеристиках объекта недвижимости
с кадастровым номером : 16:16:081001:1136 :**

№ п/п	Наименование характеристики	Значение характеристики
1	2	3
1.	Вид объекта недвижимости	здание
2.	Ранее присвоенный государственный учетный номер (инвентарный) здания, сооружения, объекта незавершенного строительства	-
3.	Кадастровый номер земельного участка (земельных участков), в границах которого (которых) расположены здание, сооружение, объект незавершенного строительства	16:16:081001:1045

2. Сведения о характеристиках объекта недвижимости с кадастровым номером : 16:16:081001:1136 :

№ п/п	Наименование характеристики	Значение характеристики
1	2	3
4.	Уникальный учетный номер кадастрового квартала, в границах которого расположены здание, сооружение, объект незавершенного строительства	16:16:081001
5.	Адрес здания, сооружения, объекта незавершенного строительства	Российская Федерация, Республика Татарстан (Татарстан), район Высокогорский, сельское поселение Высокогорское, садовое некоммерческое товарищество Малиновый овраг
5.1.	Сведения о местоположении здания, сооружения, объекта незавершенного строительства (при отсутствии адреса) в структурированном в соответствии с федеральной информационной адресной системой виде	-
5.2.	Дополнительные сведения о местоположении	-
6.	Иные сведения	-

3. Пояснения к сведениям об объекте недвижимости с кадастровым номером 16:16:081001:1136 :

1.	-
----	---

**Описание местоположения зданий, сооружений,
объектов незавершенного строительства на земельном участке**

**1. Сведения о характерных точках контура объекта недвижимости
с кадастровым номером : 16:16:081001:1122 :**

Система координат МСК-16, зона 1

Зона № 1

Обозначение характерных точек контура	Содержатся в Едином государственном реестре недвижимости			Определены в ходе выполнения комплексных кадастровых работ			Метод опреде ления коор динат	Формулы, примененные для расчета средней квадратической погрешности определения координат характерных точек (Mt), м, с подставленными в такие формулы значениями и итоговые (вычисленные) значения Mt, м
	Координаты, м		Ради ус, м	Координаты, м		Ради ус, м		
	X	Y	R	X	Y	R		
1	2	3	4	5	6	7	8	9
н330	-	-	-	491488.33	1319433.8 4	-	Метод спутниковых геодезически х измерений (определени й)	$Mt = \sqrt{(m_0^2 + m_1^2)}$
н340	-	-	-	491485.20	1319437.2 4	-	Метод спутниковых геодезически х измерений (определени й)	$Mt = \sqrt{(m_0^2 + m_1^2)}$
н350	-	-	-	491481.77	1319434.0 3	-	Метод спутниковых геодезически х измерений (определени й)	$Mt = \sqrt{(m_0^2 + m_1^2)}$
н360	-	-	-	491484.92	1319430.6 4	-	Метод спутниковых геодезически х измерений (определени й)	$Mt = \sqrt{(m_0^2 + m_1^2)}$
н330	-	-	-	491488.33	1319433.8 4	-	Метод спутниковых геодезически х измерений (определени й)	$Mt = \sqrt{(m_0^2 + m_1^2)}$

**2. Сведения о характеристиках объекта недвижимости
с кадастровым номером : 16:16:081001:1122 :**

№ п/п	Наименование характеристики	Значение характеристики
1	2	3
1.	Вид объекта недвижимости	здание
2.	Ранее присвоенный государственный учетный номер (инвентарный) здания, сооружения, объекта незавершенного строительства	-
3.	Кадастровый номер земельного участка (земельных участков), в границах которого (которых) расположены здание, сооружение, объект незавершенного строительства	16:16:081001:1035

2. Сведения о характеристиках объекта недвижимости с кадастровым номером : 16:16:081001:1122 :

№ п/п	Наименование характеристики	Значение характеристики
1	2	3
4.	Уникальный учетный номер кадастрового квартала, в границах которого расположены здание, сооружение, объект незавершенного строительства	16:16:081001
5.	Адрес здания, сооружения, объекта незавершенного строительства	Российская Федерация, Республика Татарстан (Татарстан), район Высокогорский, сельское поселение Высокогорское, садовое некоммерческое товарищество Малиновый овраг
5.1.	Сведения о местоположении здания, сооружения, объекта незавершенного строительства (при отсутствии адреса) в структурированном в соответствии с федеральной информационной адресной системой виде	-
5.2.	Дополнительные сведения о местоположении	-
6.	Иные сведения	-

3. Пояснения к сведениям об объекте недвижимости с кадастровым номером 16:16:081001:1122 :

1.	-
----	---

Описание местоположения зданий, сооружений, объектов незавершенного строительства на земельном участке

**1. Сведения о характерных точках контура объекта недвижимости
с кадастровым номером : 16:16:081001:1185 :**

Система координат МСК-16, зона 1

Зона № 1

Обозначение характерных точек контура	Содержатся в Едином государственном реестре недвижимости			Определены в ходе выполнения комплексных кадастровых работ			Метод опреде ления коор динат	Формулы, примененные для расчета средней квадратической погрешности определения координат характерных точек (Mt), м, с подставленными в такие формулы значениями и итоговые (вычисленные) значения Mt, м
	Координаты, м		Ради ус, м	Координаты, м		Ради ус, м		
	X	Y	R	X	Y	R		
1	2	3	4	5	6	7	8	9
н400	-	-	-	491418.80	1319379.7 2	-	Метод спутниковых геодезически х измерений (определени й)	$Mt = \sqrt{(m_0^2 + m_1^2)}$
н410	-	-	-	491414.74	1319384.6 2	-	Метод спутниковых геодезически х измерений (определени й)	$Mt = \sqrt{(m_0^2 + m_1^2)}$
н420	-	-	-	491410.00	1319380.5 2	-	Метод спутниковых геодезически х измерений (определени й)	$Mt = \sqrt{(m_0^2 + m_1^2)}$
н430	-	-	-	491414.04	1319375.6 2	-	Метод спутниковых геодезически х измерений (определени й)	$Mt = \sqrt{(m_0^2 + m_1^2)}$
н400	-	-	-	491418.80	1319379.7 2	-	Метод спутниковых геодезически х измерений (определени й)	$Mt = \sqrt{(m_0^2 + m_1^2)}$

**2. Сведения о характеристиках объекта недвижимости
с кадастровым номером : 16:16:081001:1185 :**

№ п/п	Наименование характеристики	Значение характеристики
1	2	3
1.	Вид объекта недвижимости	здание
2.	Ранее присвоенный государственный учетный номер (инвентарный) здания, сооружения, объекта незавершенного строительства	-
3.	Кадастровый номер земельного участка (земельных участков), в границах которого (которых) расположены здание, сооружение, объект незавершенного строительства	16:16:081001:282

2. Сведения о характеристиках объекта недвижимости с кадастровым номером : 16:16:081001:1185 :

№ п/п	Наименование характеристики	Значение характеристики
1	2	3
4.	Уникальный учетный номер кадастрового квартала, в границах которого расположены здание, сооружение, объект незавершенного строительства	16:16:081001
5.	Адрес здания, сооружения, объекта незавершенного строительства	Российская Федерация, Республика Татарстан (Татарстан), район Высокогорский, сельское поселение Высокогорское, садовое некоммерческое товарищество Малиновый овраг
5.1.	Сведения о местоположении здания, сооружения, объекта незавершенного строительства (при отсутствии адреса) в структурированном в соответствии с федеральной информационной адресной системой виде	-
5.2.	Дополнительные сведения о местоположении	-
6.	Иные сведения	-

3. Пояснения к сведениям об объекте недвижимости с кадастровым номером 16:16:081001:1185 :

1.	-
----	---

Описание местоположения зданий, сооружений, объектов незавершенного строительства на земельном участке

**1. Сведения о характерных точках контура объекта недвижимости
с кадастровым номером : 16:16:081001:1181 :**

Система координат МСК-16, зона 1

Зона № 1

Обозначение характерных точек контура	Содержатся в Едином государственном реестре недвижимости			Определены в ходе выполнения комплексных кадастровых работ			Метод опреде ления коор динат	Формулы, примененные для расчета средней квадратической погрешности определения координат характерных точек (Mt), м, с подставленными в такие формулы значениями и итоговые (вычисленные) значения Mt, м
	Координаты, м		Ради ус, м	Координаты, м		Ради ус, м		
	X	Y	R	X	Y	R		
1	2	3	4	5	6	7	8	9
н510	-	-	-	491968.38	1319501.7 2	-	Метод спутниковых геодезически х измерений (определени й)	$Mt = \sqrt{(m_0^2 + m_1^2)}$
н520	-	-	-	491965.64	1319505.7 3	-	Метод спутниковых геодезически х измерений (определени й)	$Mt = \sqrt{(m_0^2 + m_1^2)}$
н530	-	-	-	491961.01	1319502.5 5	-	Метод спутниковых геодезически х измерений (определени й)	$Mt = \sqrt{(m_0^2 + m_1^2)}$
н540	-	-	-	491963.77	1319498.5 2	-	Метод спутниковых геодезически х измерений (определени й)	$Mt = \sqrt{(m_0^2 + m_1^2)}$
н510	-	-	-	491968.38	1319501.7 2	-	Метод спутниковых геодезически х измерений (определени й)	$Mt = \sqrt{(m_0^2 + m_1^2)}$

**2. Сведения о характеристиках объекта недвижимости
с кадастровым номером : 16:16:081001:1181 :**

№ п/п	Наименование характеристики	Значение характеристики
1	2	3
1.	Вид объекта недвижимости	здание
2.	Ранее присвоенный государственный учетный номер (инвентарный) здания, сооружения, объекта незавершенного строительства	-
3.	Кадастровый номер земельного участка (земельных участков), в границах которого (которых) расположены здание, сооружение, объект незавершенного строительства	16:16:081001:267

2. Сведения о характеристиках объекта недвижимости с кадастровым номером : 16:16:081001:1181 :

№ п/п	Наименование характеристики	Значение характеристики
1	2	3
4.	Уникальный учетный номер кадастрового квартала, в границах которого расположены здание, сооружение, объект незавершенного строительства	16:16:081001
5.	Адрес здания, сооружения, объекта незавершенного строительства	Российская Федерация, Республика Татарстан (Татарстан), район Высокогорский, сельское поселение Высокогорское, садовое некоммерческое товарищество Малиновый овраг
5.1.	Сведения о местоположении здания, сооружения, объекта незавершенного строительства (при отсутствии адреса) в структурированном в соответствии с федеральной информационной адресной системой виде	-
5.2.	Дополнительные сведения о местоположении	-
6.	Иные сведения	-

3. Пояснения к сведениям об объекте недвижимости с кадастровым номером 16:16:081001:1181 :

1.	-

Описание местоположения зданий, сооружений, объектов незавершенного строительства на земельном участке

**1. Сведения о характерных точках контура объекта недвижимости
с кадастровым номером : 16:16:081001:1128 :**

Система координат МСК-16, зона 1

Зона № 1

Обозначение характерных точек контура	Содержатся в Едином государственном реестре недвижимости			Определены в ходе выполнения комплексных кадастровых работ			Метод опреде ления коор динат	Формулы, примененные для расчета средней квадратической погрешности определения координат характерных точек (Mt), м, с подставленными в такие формулы значениями и итоговые (вычисленные) значения Mt, м
	Координаты, м		Ради ус, м	Координаты, м		Ради ус, м		
	X	Y	R	X	Y	R		
1	2	3	4	5	6	7	8	9
н590	-	-	-	491956.26	1319550.4 8	-	Метод спутниковых геодезически х измерений (определени й)	$Mt = \sqrt{(m_0^2 + m_1^2)}$
н600	-	-	-	491953.93	1319553.9 2	-	Метод спутниковых геодезически х измерений (определени й)	$Mt = \sqrt{(m_0^2 + m_1^2)}$
н610	-	-	-	491947.30	1319549.4 0	-	Метод спутниковых геодезически х измерений (определени й)	$Mt = \sqrt{(m_0^2 + m_1^2)}$
н620	-	-	-	491949.63	1319545.9 8	-	Метод спутниковых геодезически х измерений (определени й)	$Mt = \sqrt{(m_0^2 + m_1^2)}$
н590	-	-	-	491956.26	1319550.4 8	-	Метод спутниковых геодезически х измерений (определени й)	$Mt = \sqrt{(m_0^2 + m_1^2)}$

**2. Сведения о характеристиках объекта недвижимости
с кадастровым номером : 16:16:081001:1128 :**

№ п/п	Наименование характеристики	Значение характеристики
1	2	3
1.	Вид объекта недвижимости	здание
2.	Ранее присвоенный государственный учетный номер (инвентарный) здания, сооружения, объекта незавершенного строительства	-
3.	Кадастровый номер земельного участка (земельных участков), в границах которого (которых) расположены здание, сооружение, объект незавершенного строительства	16:16:081001:1086

2. Сведения о характеристиках объекта недвижимости с кадастровым номером : 16:16:081001:1128 :

№ п/п	Наименование характеристики	Значение характеристики
1	2	3
4.	Уникальный учетный номер кадастрового квартала, в границах которого расположены здание, сооружение, объект незавершенного строительства	16:16:081001
5.	Адрес здания, сооружения, объекта незавершенного строительства	Российская Федерация, Республика Татарстан (Татарстан), район Высокогорский, сельское поселение Высокогорское, садовое некоммерческое товарищество Малиновый овраг
5.1.	Сведения о местоположении здания, сооружения, объекта незавершенного строительства (при отсутствии адреса) в структурированном в соответствии с федеральной информационной адресной системой виде	-
5.2.	Дополнительные сведения о местоположении	-
6.	Иные сведения	-

3. Пояснения к сведениям об объекте недвижимости с кадастровым номером 16:16:081001:1128 :

1.	-
----	---

Описание местоположения зданий, сооружений, объектов незавершенного строительства на земельном участке

1. Сведения о характерных точках контура объекта недвижимости с кадастровым номером : 16:16:081001:1180 :

Система координат МСК-16, зона 1

Зона № 1

Обозначение характерных точек контура	Содержатся в Едином государственном реестре недвижимости			Определены в ходе выполнения комплексных кадастровых работ			Метод опреде ления коор динат	Формулы, примененные для расчета средней квадратической погрешности определения координат характерных точек (Mt), м, с подставленными в такие формулы значениями и итоговые (вычисленные) значения Mt, м
	Координаты, м		Ради ус, м	Координаты, м		Ради ус, м		
	X	Y	R	X	Y	R		
1	2	3	4	5	6	7	8	9
н630	-	-	-	491940.82	1319566.7 5	-	Метод спутниковых геодезически х измерений (определени й)	$Mt = \sqrt{(m_0^2 + m_1^2)}$
н640	-	-	-	491937.98	1319570.9 7	-	Метод спутниковых геодезически х измерений (определени й)	$Mt = \sqrt{(m_0^2 + m_1^2)}$
н650	-	-	-	491934.65	1319568.7 2	-	Метод спутниковых геодезически х измерений (определени й)	$Mt = \sqrt{(m_0^2 + m_1^2)}$
н660	-	-	-	491937.52	1319564.5 2	-	Метод спутниковых геодезически х измерений (определени й)	$Mt = \sqrt{(m_0^2 + m_1^2)}$
н630	-	-	-	491940.82	1319566.7 5	-	Метод спутниковых геодезически х измерений (определени й)	$Mt = \sqrt{(m_0^2 + m_1^2)}$

2. Сведения о характеристиках объекта недвижимости с кадастровым номером : 16:16:081001:1180 :

№ п/п	Наименование характеристики	Значение характеристики
1	2	3
1.	Вид объекта недвижимости	здание
2.	Ранее присвоенный государственный учетный номер (инвентарный) здания, сооружения, объекта незавершенного строительства	-
3.	Кадастровый номер земельного участка (земельных участков), в границах которого (которых) расположены здание, сооружение, объект незавершенного строительства	16:16:081001:263

2. Сведения о характеристиках объекта недвижимости с кадастровым номером : 16:16:081001:1180 :

№ п/п	Наименование характеристики	Значение характеристики
1	2	3
4.	Уникальный учетный номер кадастрового квартала, в границах которого расположены здание, сооружение, объект незавершенного строительства	16:16:081001
5.	Адрес здания, сооружения, объекта незавершенного строительства	Российская Федерация, Республика Татарстан (Татарстан), район Высокогорский, сельское поселение Высокогорское, садовое некоммерческое товарищество Малиновый овраг
5.1.	Сведения о местоположении здания, сооружения, объекта незавершенного строительства (при отсутствии адреса) в структурированном в соответствии с федеральной информационной адресной системой виде	-
5.2.	Дополнительные сведения о местоположении	-
6.	Иные сведения	-

3. Пояснения к сведениям об объекте недвижимости с кадастровым номером 16:16:081001:1180 :

1.	-
----	---

**Описание местоположения зданий, сооружений,
объектов незавершенного строительства на земельном участке**

**1. Сведения о характерных точках контура объекта недвижимости
с кадастровым номером : 16:16:081001:1276 :**

Система координат МСК-16, зона 1

Зона № 1

Обозначение характерных точек контура	Содержатся в Едином государственном реестре недвижимости			Определены в ходе выполнения комплексных кадастровых работ			Метод опреде ления коор динат	Формулы, примененные для расчета средней квадратической погрешности определения координат характерных точек (Mt), м, с подставленными в такие формулы значениями и итоговые (вычисленные) значения Mt, м
	Координаты, м		Ради ус, м	Координаты, м		Ради ус, м		
	X	Y	R	X	Y	R		
1	2	3	4	5	6	7	8	9
н690	-	-	-	491918.16	1319587.1 6	-	Метод спутниковых геодезически х измерений (определени й)	$Mt = \sqrt{(m_0^2 + m_1^2)}$
н700	-	-	-	491915.98	1319590.0 3	-	Метод спутниковых геодезически х измерений (определени й)	$Mt = \sqrt{(m_0^2 + m_1^2)}$
н710	-	-	-	491913.35	1319588.0 7	-	Метод спутниковых геодезически х измерений (определени й)	$Mt = \sqrt{(m_0^2 + m_1^2)}$
н720	-	-	-	491915.50	1319585.2 2	-	Метод спутниковых геодезически х измерений (определени й)	$Mt = \sqrt{(m_0^2 + m_1^2)}$
н690	-	-	-	491918.16	1319587.1 6	-	Метод спутниковых геодезически х измерений (определени й)	$Mt = \sqrt{(m_0^2 + m_1^2)}$

**2. Сведения о характеристиках объекта недвижимости
с кадастровым номером : 16:16:081001:1276 :**

№ п/п	Наименование характеристики	Значение характеристики
1	2	3
1.	Вид объекта недвижимости	здание
2.	Ранее присвоенный государственный учетный номер (инвентарный) здания, сооружения, объекта незавершенного строительства	-
3.	Кадастровый номер земельного участка (земельных участков), в границах которого (которых) расположены здание, сооружение, объект незавершенного строительства	16:16:081001:1232

2. Сведения о характеристиках объекта недвижимости с кадастровым номером : 16:16:081001:1276 :

№ п/п	Наименование характеристики	Значение характеристики
1	2	3
4.	Уникальный учетный номер кадастрового квартала, в границах которого расположены здание, сооружение, объект незавершенного строительства	16:16:081001
5.	Адрес здания, сооружения, объекта незавершенного строительства	Российская Федерация, Республика Татарстан (Татарстан), район Высокогорский, сельское поселение Высокогорское, садовое некоммерческое товарищество Малиновый овраг
5.1.	Сведения о местоположении здания, сооружения, объекта незавершенного строительства (при отсутствии адреса) в структурированном в соответствии с федеральной информационной адресной системой виде	-
5.2.	Дополнительные сведения о местоположении	-
6.	Иные сведения	-

3. Пояснения к сведениям об объекте недвижимости с кадастровым номером 16:16:081001:1276 :

1.	-
----	---

Описание местоположения зданий, сооружений, объектов незавершенного строительства на земельном участке

**1. Сведения о характерных точках контура объекта недвижимости
с кадастровым номером : 16:16:081001:1143 :**

Система координат МСК-16, зона 1

Зона № 1

Обозначение характерных точек контура	Содержатся в Едином государственном реестре недвижимости			Определены в ходе выполнения комплексных кадастровых работ			Метод опреде ления коор динат	Формулы, примененные для расчета средней квадратической погрешности определения координат характерных точек (Mt), м, с подставленными в такие формулы значениями и итоговые (вычисленные) значения Mt, м
	Координаты, м		Ради ус, м	Координаты, м		Ради ус, м		
	X	Y	R	X	Y	R		
1	2	3	4	5	6	7	8	9
н730	-	-	-	491905.00	1319596.6 8	-	Метод спутниковых геодезически х измерений (определени й)	$Mt = \sqrt{(m_0^2 + m_1^2)}$
н740	-	-	-	491901.00	1319602.2 0	-	Метод спутниковых геодезически х измерений (определени й)	$Mt = \sqrt{(m_0^2 + m_1^2)}$
н750	-	-	-	491897.54	1319599.6 1	-	Метод спутниковых геодезически х измерений (определени й)	$Mt = \sqrt{(m_0^2 + m_1^2)}$
н760	-	-	-	491901.54	1319594.0 6	-	Метод спутниковых геодезически х измерений (определени й)	$Mt = \sqrt{(m_0^2 + m_1^2)}$
н730	-	-	-	491905.00	1319596.6 8	-	Метод спутниковых геодезически х измерений (определени й)	$Mt = \sqrt{(m_0^2 + m_1^2)}$

**2. Сведения о характеристиках объекта недвижимости
с кадастровым номером : 16:16:081001:1143 :**

№ п/п	Наименование характеристики	Значение характеристики
1	2	3
1.	Вид объекта недвижимости	здание
2.	Ранее присвоенный государственный учетный номер (инвентарный) здания, сооружения, объекта незавершенного строительства	-
3.	Кадастровый номер земельного участка (земельных участков), в границах которого (которых) расположены здание, сооружение, объект незавершенного строительства	16:16:081001:1070

2. Сведения о характеристиках объекта недвижимости с кадастровым номером : 16:16:081001:1143 :

№ п/п	Наименование характеристики	Значение характеристики
1	2	3
4.	Уникальный учетный номер кадастрового квартала, в границах которого расположены здание, сооружение, объект незавершенного строительства	16:16:081001
5.	Адрес здания, сооружения, объекта незавершенного строительства	Российская Федерация, Республика Татарстан (Татарстан), район Высокогорский, сельское поселение Высокогорское, садовое некоммерческое товарищество Малиновый овраг
5.1.	Сведения о местоположении здания, сооружения, объекта незавершенного строительства (при отсутствии адреса) в структурированном в соответствии с федеральной информационной адресной системой виде	-
5.2.	Дополнительные сведения о местоположении	-
6.	Иные сведения	-

3. Пояснения к сведениям об объекте недвижимости с кадастровым номером 16:16:081001:1143 :

1.	-
----	---

Описание местоположения зданий, сооружений, объектов незавершенного строительства на земельном участке

**1. Сведения о характерных точках контура объекта недвижимости
с кадастровым номером : 16:16:081001:1154 :**

Система координат МСК-16, зона 1

Зона № 1

Обозначение характерных точек контура	Содержатся в Едином государственном реестре недвижимости			Определены в ходе выполнения комплексных кадастровых работ			Метод опреде ления коор динат	Формулы, примененные для расчета средней квадратической погрешности определения координат характерных точек (Mt), м, с подставленными в такие формулы значениями и итоговые (вычисленные) значения Mt, м
	Координаты, м		Ради ус, м	Координаты, м		Ради ус, м		
	X	Y	R	X	Y	R		
1	2	3	4	5	6	7	8	9
н810	-	-	-	491855.17	1319610.5 1	-	Метод спутниковых геодезически х измерений (определени й)	$Mt = \sqrt{(m_0^2 + m_1^2)}$
н820	-	-	-	491851.64	1319615.4 4	-	Метод спутниковых геодезически х измерений (определени й)	$Mt = \sqrt{(m_0^2 + m_1^2)}$
н830	-	-	-	491847.22	1319612.2 8	-	Метод спутниковых геодезически х измерений (определени й)	$Mt = \sqrt{(m_0^2 + m_1^2)}$
н840	-	-	-	491850.78	1319607.3 0	-	Метод спутниковых геодезически х измерений (определени й)	$Mt = \sqrt{(m_0^2 + m_1^2)}$
н810	-	-	-	491855.17	1319610.5 1	-	Метод спутниковых геодезически х измерений (определени й)	$Mt = \sqrt{(m_0^2 + m_1^2)}$

**2. Сведения о характеристиках объекта недвижимости
с кадастровым номером : 16:16:081001:1154 :**

№ п/п	Наименование характеристики	Значение характеристики
1	2	3
1.	Вид объекта недвижимости	здание
2.	Ранее присвоенный государственный учетный номер (инвентарный) здания, сооружения, объекта незавершенного строительства	-
3.	Кадастровый номер земельного участка (земельных участков), в границах которого (которых) расположены здание, сооружение, объект незавершенного строительства	16:16:081001:253

2. Сведения о характеристиках объекта недвижимости с кадастровым номером : 16:16:081001:1154 :

№ п/п	Наименование характеристики	Значение характеристики
1	2	3
4.	Уникальный учетный номер кадастрового квартала, в границах которого расположены здание, сооружение, объект незавершенного строительства	16:16:081001
5.	Адрес здания, сооружения, объекта незавершенного строительства	Российская Федерация, Республика Татарстан (Татарстан), район Высокогорский, сельское поселение Высокогорское, садовое некоммерческое товарищество Малиновый овраг
5.1.	Сведения о местоположении здания, сооружения, объекта незавершенного строительства (при отсутствии адреса) в структурированном в соответствии с федеральной информационной адресной системой виде	-
5.2.	Дополнительные сведения о местоположении	-
6.	Иные сведения	-

3. Пояснения к сведениям об объекте недвижимости с кадастровым номером 16:16:081001:1154 :

1.	-
----	---

Описание местоположения зданий, сооружений, объектов незавершенного строительства на земельном участке

1. Сведения о характерных точках контура объекта недвижимости с кадастровым номером : 16:16:081001:1243 :

Система координат МСК-16, зона 1

Зона № 1

Обозначение характерных точек контура	Содержатся в Едином государственном реестре недвижимости			Определены в ходе выполнения комплексных кадастровых работ			Метод опреде ления коор динат	Формулы, примененные для расчета средней квадратической погрешности определения координат характерных точек (Mt), м, с подставленными в такие формулы значениями и итоговые (вычисленные) значения Mt, м
	Координаты, м		Ради ус, м	Координаты, м		Ради ус, м		
	X	Y	R	X	Y	R		
1	2	3	4	5	6	7	8	9
н910	-	-	-	491880.72	1319559.8 4	-	Метод спутниковых геодезически х измерений (определени й)	$Mt = \sqrt{(m_0^2 + m_1^2)}$
н920	-	-	-	491877.71	1319563.2 7	-	Метод спутниковых геодезически х измерений (определени й)	$Mt = \sqrt{(m_0^2 + m_1^2)}$
н930	-	-	-	491873.53	1319559.6 4	-	Метод спутниковых геодезически х измерений (определени й)	$Mt = \sqrt{(m_0^2 + m_1^2)}$
н940	-	-	-	491876.54	1319556.2 0	-	Метод спутниковых геодезически х измерений (определени й)	$Mt = \sqrt{(m_0^2 + m_1^2)}$
н910	-	-	-	491880.72	1319559.8 4	-	Метод спутниковых геодезически х измерений (определени й)	$Mt = \sqrt{(m_0^2 + m_1^2)}$

2. Сведения о характеристиках объекта недвижимости с кадастровым номером : 16:16:081001:1243 :

№ п/п	Наименование характеристики	Значение характеристики
1	2	3
1.	Вид объекта недвижимости	здание
2.	Ранее присвоенный государственный учетный номер (инвентарный) здания, сооружения, объекта незавершенного строительства	-
3.	Кадастровый номер земельного участка (земельных участков), в границах которого (которых) расположены здание, сооружение, объект незавершенного строительства	16:16:081001:1057

2. Сведения о характеристиках объекта недвижимости с кадастровым номером : 16:16:081001:1243 :

№ п/п	Наименование характеристики	Значение характеристики
1	2	3
4.	Уникальный учетный номер кадастрового квартала, в границах которого расположены здание, сооружение, объект незавершенного строительства	16:16:081001
5.	Адрес здания, сооружения, объекта незавершенного строительства	Российская Федерация, Республика Татарстан (Татарстан), район Высокогорский, сельское поселение Высокогорское, садовое некоммерческое товарищество Малиновый овраг
5.1.	Сведения о местоположении здания, сооружения, объекта незавершенного строительства (при отсутствии адреса) в структурированном в соответствии с федеральной информационной адресной системой виде	-
5.2.	Дополнительные сведения о местоположении	-
6.	Иные сведения	-

3. Пояснения к сведениям об объекте недвижимости с кадастровым номером 16:16:081001:1243 :

1.	-
----	---

**Описание местоположения зданий, сооружений,
объектов незавершенного строительства на земельном участке**

**1. Сведения о характерных точках контура объекта недвижимости
с кадастровым номером : 16:16:081001:1278 :**

Система координат МСК-16, зона 1

Зона № 1

Обозначение характерных точек контура	Содержатся в Едином государственном реестре недвижимости			Определены в ходе выполнения комплексных кадастровых работ			Метод опреде ления коор динат	Формулы, примененные для расчета средней квадратической погрешности определения координат характерных точек (Mt), м, с подставленными в такие формулы значениями и итоговые (вычисленные) значения Mt, м
	Координаты, м		Ради ус, м	Координаты, м		Ради ус, м		
	X	Y	R	X	Y	R		
1	2	3	4	5	6	7	8	9
н108О	-	-	-	491894.51	1319542.7 4	-	Метод спутниковых геодезически х измерений (определени й)	$Mt = \sqrt{(m_0^2 + m_1^2)}$
н109О	-	-	-	491889.91	1319539.4 4	-	Метод спутниковых геодезически х измерений (определени й)	$Mt = \sqrt{(m_0^2 + m_1^2)}$
н110О	-	-	-	491892.91	1319535.2 2	-	Метод спутниковых геодезически х измерений (определени й)	$Mt = \sqrt{(m_0^2 + m_1^2)}$
н111О	-	-	-	491897.51	1319538.5 4	-	Метод спутниковых геодезически х измерений (определени й)	$Mt = \sqrt{(m_0^2 + m_1^2)}$
н108О	-	-	-	491894.51	1319542.7 4	-	Метод спутниковых геодезически х измерений (определени й)	$Mt = \sqrt{(m_0^2 + m_1^2)}$

**2. Сведения о характеристиках объекта недвижимости
с кадастровым номером : 16:16:081001:1278 :**

№ п/п	Наименование характеристики	Значение характеристики
1	2	3
1.	Вид объекта недвижимости	здание
2.	Ранее присвоенный государственный учетный номер (инвентарный) здания, сооружения, объекта незавершенного строительства	-
3.	Кадастровый номер земельного участка (земельных участков), в границах которого (которых) расположены здание, сооружение, объект незавершенного строительства	16:16:081001:1048

2. Сведения о характеристиках объекта недвижимости с кадастровым номером : 16:16:081001:1278 :

№ п/п	Наименование характеристики	Значение характеристики
1	2	3
4.	Уникальный учетный номер кадастрового квартала, в границах которого расположены здание, сооружение, объект незавершенного строительства	16:16:081001
5.	Адрес здания, сооружения, объекта незавершенного строительства	Российская Федерация, Республика Татарстан (Татарстан), район Высокогорский, сельское поселение Высокогорское, садовое некоммерческое товарищество Малиновый овраг
5.1.	Сведения о местоположении здания, сооружения, объекта незавершенного строительства (при отсутствии адреса) в структурированном в соответствии с федеральной информационной адресной системой виде	-
5.2.	Дополнительные сведения о местоположении	-
6.	Иные сведения	-

3. Пояснения к сведениям об объекте недвижимости с кадастровым номером 16:16:081001:1278 :

1.	-
----	---

Описание местоположения зданий, сооружений, объектов незавершенного строительства на земельном участке

**1. Сведения о характерных точках контура объекта недвижимости
с кадастровым номером : 16:16:081001:1273 :**

Система координат МСК-16, зона 1

Зона № 1

Обозначение характерных точек контура	Содержатся в Едином государственном реестре недвижимости			Определены в ходе выполнения комплексных кадастровых работ			Метод опреде ления коор динат	Формулы, примененные для расчета средней квадратической погрешности определения координат характерных точек (Mt), м, с подставленными в такие формулы значениями и итоговые (вычисленные) значения Mt, м
	Координаты, м		Ради ус, м	Координаты, м		Ради ус, м		
	X	Y	R	X	Y	R		
1	2	3	4	5	6	7	8	9
н1130	-	-	-	491922.88	1319530.3 7	-	Метод спутниковых геодезически х измерений (определени й)	$Mt = \sqrt{(m_0^2 + m_1^2)}$
н1140	-	-	-	491920.70	1319533.2 7	-	Метод спутниковых геодезически х измерений (определени й)	$Mt = \sqrt{(m_0^2 + m_1^2)}$
н1150	-	-	-	491917.03	1319530.4 4	-	Метод спутниковых геодезически х измерений (определени й)	$Mt = \sqrt{(m_0^2 + m_1^2)}$
н1160	-	-	-	491919.25	1319527.5 6	-	Метод спутниковых геодезически х измерений (определени й)	$Mt = \sqrt{(m_0^2 + m_1^2)}$
н1130	-	-	-	491922.88	1319530.3 7	-	Метод спутниковых геодезически х измерений (определени й)	$Mt = \sqrt{(m_0^2 + m_1^2)}$

**2. Сведения о характеристиках объекта недвижимости
с кадастровым номером : 16:16:081001:1273 :**

№ п/п	Наименование характеристики	Значение характеристики
1	2	3
1.	Вид объекта недвижимости	здание
2.	Ранее присвоенный государственный учетный номер (инвентарный) здания, сооружения, объекта незавершенного строительства	-
3.	Кадастровый номер земельного участка (земельных участков), в границах которого (которых) расположены здание, сооружение, объект незавершенного строительства	16:16:081001:1087

2. Сведения о характеристиках объекта недвижимости с кадастровым номером : 16:16:081001:1273 :

№ п/п	Наименование характеристики	Значение характеристики
1	2	3
4.	Уникальный учетный номер кадастрового квартала, в границах которого расположены здание, сооружение, объект незавершенного строительства	16:16:081001
5.	Адрес здания, сооружения, объекта незавершенного строительства	Российская Федерация, Республика Татарстан (Татарстан), район Высокогорский, сельское поселение Высокогорское, садовое некоммерческое товарищество Малиновый овраг
5.1.	Сведения о местоположении здания, сооружения, объекта незавершенного строительства (при отсутствии адреса) в структурированном в соответствии с федеральной информационной адресной системой виде	-
5.2.	Дополнительные сведения о местоположении	-
6.	Иные сведения	-

3. Пояснения к сведениям об объекте недвижимости с кадастровым номером 16:16:081001:1273 :

1.	-
----	---

Описание местоположения зданий, сооружений, объектов незавершенного строительства на земельном участке

1. Сведения о характерных точках контура объекта недвижимости с кадастровым номером : 16:16:081001:1153 :

Система координат МСК-16, зона 1

Зона № 1

Обозначение характерных точек контура	Содержатся в Едином государственном реестре недвижимости			Определены в ходе выполнения комплексных кадастровых работ			Метод опреде ления коор динат	Формулы, примененные для расчета средней квадратической погрешности определения координат характерных точек (Mt), м, с подставленными в такие формулы значениями и итоговые (вычисленные) значения Mt, м
	Координаты, м		Ради ус, м	Координаты, м		Ради ус, м		
	X	Y	R	X	Y	R		
1	2	3	4	5	6	7	8	9
н1170	-	-	-	491917.03	1319515.0 6	-	Метод спутниковых геодезически х измерений (определени й)	$Mt = \sqrt{(m_0^2 + m_1^2)}$
н1180	-	-	-	491915.07	1319517.9 6	-	Метод спутниковых геодезически х измерений (определени й)	$Mt = \sqrt{(m_0^2 + m_1^2)}$
н1190	-	-	-	491910.97	1319515.1 4	-	Метод спутниковых геодезически х измерений (определени й)	$Mt = \sqrt{(m_0^2 + m_1^2)}$
н1200	-	-	-	491912.94	1319512.2 2	-	Метод спутниковых геодезически х измерений (определени й)	$Mt = \sqrt{(m_0^2 + m_1^2)}$
н1170	-	-	-	491917.03	1319515.0 6	-	Метод спутниковых геодезически х измерений (определени й)	$Mt = \sqrt{(m_0^2 + m_1^2)}$

2. Сведения о характеристиках объекта недвижимости с кадастровым номером : 16:16:081001:1153 :

№ п/п	Наименование характеристики	Значение характеристики
1	2	3
1.	Вид объекта недвижимости	здание
2.	Ранее присвоенный государственный учетный номер (инвентарный) здания, сооружения, объекта незавершенного строительства	-
3.	Кадастровый номер земельного участка (земельных участков), в границах которого (которых) расположены здание, сооружение, объект незавершенного строительства	16:16:081001:246

2. Сведения о характеристиках объекта недвижимости с кадастровым номером : 16:16:081001:1153 :

№ п/п	Наименование характеристики	Значение характеристики
1	2	3
4.	Уникальный учетный номер кадастрового квартала, в границах которого расположены здание, сооружение, объект незавершенного строительства	16:16:081001
5.	Адрес здания, сооружения, объекта незавершенного строительства	Российская Федерация, Республика Татарстан (Татарстан), район Высокогорский, сельское поселение Высокогорское, садовое некоммерческое товарищество Малиновый овраг
5.1.	Сведения о местоположении здания, сооружения, объекта незавершенного строительства (при отсутствии адреса) в структурированном в соответствии с федеральной информационной адресной системой виде	-
5.2.	Дополнительные сведения о местоположении	-
6.	Иные сведения	-

3. Пояснения к сведениям об объекте недвижимости с кадастровым номером 16:16:081001:1153 :

1.	-
----	---

Описание местоположения зданий, сооружений, объектов незавершенного строительства на земельном участке

**1. Сведения о характерных точках контура объекта недвижимости
с кадастровым номером : 16:16:081001:1289 :**

Система координат МСК-16, зона 1

Зона № 1

Обозначение характерных точек контура	Содержатся в Едином государственном реестре недвижимости			Определены в ходе выполнения комплексных кадастровых работ			Метод опреде ления коор динат	Формулы, примененные для расчета средней квадратической погрешности определения координат характерных точек (Mt), м, с подставленными в такие формулы значениями и итоговые (вычисленные) значения Mt, м
	Координаты, м		Ради ус, м	Координаты, м		Ради ус, м		
	X	Y	R	X	Y	R		
1	2	3	4	5	6	7	8	9
н1220	-	-	-	491938.29	1319513.5 0	-	Метод спутниковых геодезически х измерений (определени й)	$Mt = \sqrt{(m_0^2 + m_1^2)}$
н1230	-	-	-	491934.15	1319510.5 4	-	Метод спутниковых геодезически х измерений (определени й)	$Mt = \sqrt{(m_0^2 + m_1^2)}$
н1240	-	-	-	491936.90	1319506.8 0	-	Метод спутниковых геодезически х измерений (определени й)	$Mt = \sqrt{(m_0^2 + m_1^2)}$
н1250	-	-	-	491941.03	1319509.7 7	-	Метод спутниковых геодезически х измерений (определени й)	$Mt = \sqrt{(m_0^2 + m_1^2)}$
н1220	-	-	-	491938.29	1319513.5 0	-	Метод спутниковых геодезически х измерений (определени й)	$Mt = \sqrt{(m_0^2 + m_1^2)}$

**2. Сведения о характеристиках объекта недвижимости
с кадастровым номером : 16:16:081001:1289 :**

№ п/п	Наименование характеристики	Значение характеристики
1	2	3
1.	Вид объекта недвижимости	здание
2.	Ранее присвоенный государственный учетный номер (инвентарный) здания, сооружения, объекта незавершенного строительства	-
3.	Кадастровый номер земельного участка (земельных участков), в границах которого (которых) расположены здание, сооружение, объект незавершенного строительства	16:16:081001:1060

2. Сведения о характеристиках объекта недвижимости с кадастровым номером : 16:16:081001:1289 :

№ п/п	Наименование характеристики	Значение характеристики
1	2	3
4.	Уникальный учетный номер кадастрового квартала, в границах которого расположены здание, сооружение, объект незавершенного строительства	16:16:081001
5.	Адрес здания, сооружения, объекта незавершенного строительства	Российская Федерация, Республика Татарстан (Татарстан), район Высокогорский, сельское поселение Высокогорское, садовое некоммерческое товарищество Малиновый овраг
5.1.	Сведения о местоположении здания, сооружения, объекта незавершенного строительства (при отсутствии адреса) в структурированном в соответствии с федеральной информационной адресной системой виде	-
5.2.	Дополнительные сведения о местоположении	-
6.	Иные сведения	-

3. Пояснения к сведениям об объекте недвижимости с кадастровым номером 16:16:081001:1289 :

1.	-
----	---

**Описание местоположения зданий, сооружений,
объектов незавершенного строительства на земельном участке**

**1. Сведения о характерных точках контура объекта недвижимости
с кадастровым номером : 16:16:081001:1206 :**

Система координат МСК-16, зона 1

Зона № 1

Обозначение характерных точек контура	Содержатся в Едином государственном реестре недвижимости			Определены в ходе выполнения комплексных кадастровых работ			Метод опреде ления коор динат	Формулы, примененные для расчета средней квадратической погрешности определения координат характерных точек (Mt), м, с подставленными в такие формулы значениями и итоговые (вычисленные) значения Mt, м
	Координаты, м		Ради ус, м	Координаты, м		Ради ус, м		
	X	Y	R	X	Y	R		
1	2	3	4	5	6	7	8	9
н1290	-	-	-	491970.71	1319462.4 7	-	Метод спутниковых геодезически х измерений (определени й)	$Mt = \sqrt{(m_0^2 + m_1^2)}$
н1300	-	-	-	491969.01	1319468.2 5	-	Метод спутниковых геодезически х измерений (определени й)	$Mt = \sqrt{(m_0^2 + m_1^2)}$
н1310	-	-	-	491964.81	1319466.9 8	-	Метод спутниковых геодезически х измерений (определени й)	$Mt = \sqrt{(m_0^2 + m_1^2)}$
н1320	-	-	-	491966.51	1319461.2 0	-	Метод спутниковых геодезически х измерений (определени й)	$Mt = \sqrt{(m_0^2 + m_1^2)}$
н1290	-	-	-	491970.71	1319462.4 7	-	Метод спутниковых геодезически х измерений (определени й)	$Mt = \sqrt{(m_0^2 + m_1^2)}$

**2. Сведения о характеристиках объекта недвижимости
с кадастровым номером : 16:16:081001:1206 :**

№ п/п	Наименование характеристики	Значение характеристики
1	2	3
1.	Вид объекта недвижимости	здание
2.	Ранее присвоенный государственный учетный номер (инвентарный) здания, сооружения, объекта незавершенного строительства	-
3.	Кадастровый номер земельного участка (земельных участков), в границах которого (которых) расположены здание, сооружение, объект незавершенного строительства	16:16:081001:1107

2. Сведения о характеристиках объекта недвижимости с кадастровым номером : 16:16:081001:1206 :

№ п/п	Наименование характеристики	Значение характеристики
1	2	3
4.	Уникальный учетный номер кадастрового квартала, в границах которого расположены здание, сооружение, объект незавершенного строительства	16:16:081001
5.	Адрес здания, сооружения, объекта незавершенного строительства	Российская Федерация, Республика Татарстан (Татарстан), район Высокогорский, сельское поселение Высокогорское, садовое некоммерческое товарищество Малиновый овраг
5.1.	Сведения о местоположении здания, сооружения, объекта незавершенного строительства (при отсутствии адреса) в структурированном в соответствии с федеральной информационной адресной системой виде	-
5.2.	Дополнительные сведения о местоположении	-
6.	Иные сведения	-

3. Пояснения к сведениям об объекте недвижимости с кадастровым номером 16:16:081001:1206 :

1.	-
----	---

**Описание местоположения зданий, сооружений,
объектов незавершенного строительства на земельном участке**

**1. Сведения о характерных точках контура объекта недвижимости
с кадастровым номером : 16:16:000000:5445 :**

Система координат МСК-16, зона 1

Зона № 1

Обозначение характерных точек контура	Содержатся в Едином государственном реестре недвижимости			Определены в ходе выполнения комплексных кадастровых работ			Метод опреде ления коор динат	Формулы, примененные для расчета средней квадратической погрешности определения координат характерных точек (Mt), м, с подставленными в такие формулы значениями и итоговые (вычисленные) значения Mt, м
	Координаты, м		Ради ус, м	Координаты, м		Ради ус, м		
	X	Y	R	X	Y	R		
1	2	3	4	5	6	7	8	9
н1360	-	-	-	491984.06	1319397.9 9	-	Метод спутниковых геодезически х измерений (определени й)	$Mt = \sqrt{(m_0^2 + m_1^2)}$
н1370	-	-	-	491978.14	1319403.5 6	-	Метод спутниковых геодезически х измерений (определени й)	$Mt = \sqrt{(m_0^2 + m_1^2)}$
н1380	-	-	-	491973.17	1319398.2 5	-	Метод спутниковых геодезически х измерений (определени й)	$Mt = \sqrt{(m_0^2 + m_1^2)}$
н1390	-	-	-	491979.10	1319392.6 5	-	Метод спутниковых геодезически х измерений (определени й)	$Mt = \sqrt{(m_0^2 + m_1^2)}$
н1360	-	-	-	491984.06	1319397.9 9	-	Метод спутниковых геодезически х измерений (определени й)	$Mt = \sqrt{(m_0^2 + m_1^2)}$

**2. Сведения о характеристиках объекта недвижимости
с кадастровым номером : 16:16:000000:5445 :**

№ п/п	Наименование характеристики	Значение характеристики
1	2	3
1.	Вид объекта недвижимости	здание
2.	Ранее присвоенный государственный учетный номер (инвентарный) здания, сооружения, объекта незавершенного строительства	-
3.	Кадастровый номер земельного участка (земельных участков), в границах которого (которых) расположены здание, сооружение, объект незавершенного строительства	16:16:000000:1649

2. Сведения о характеристиках объекта недвижимости с кадастровым номером : 16:16:000000:5445 :

№ п/п	Наименование характеристики	Значение характеристики
1	2	3
4.	Уникальный учетный номер кадастрового квартала, в границах которого расположены здание, сооружение, объект незавершенного строительства	16:16:081001
5.	Адрес здания, сооружения, объекта незавершенного строительства	Российская Федерация, Республика Татарстан (Татарстан), район Высокогорский, сельское поселение Высокогорское, садовое некоммерческое товарищество Малиновый овраг
5.1.	Сведения о местоположении здания, сооружения, объекта незавершенного строительства (при отсутствии адреса) в структурированном в соответствии с федеральной информационной адресной системой виде	-
5.2.	Дополнительные сведения о местоположении	-
6.	Иные сведения	-

3. Пояснения к сведениям об объекте недвижимости с кадастровым номером 16:16:000000:5445 :

1.	-
----	---

Описание местоположения зданий, сооружений, объектов незавершенного строительства на земельном участке

**1. Сведения о характерных точках контура объекта недвижимости
с кадастровым номером : 16:16:081001:1150 :**

Система координат МСК-16, зона 1

Зона № 1

Обозначение характерных точек контура	Содержатся в Едином государственном реестре недвижимости			Определены в ходе выполнения комплексных кадастровых работ			Метод опреде ления коор динат	Формулы, примененные для расчета средней квадратической погрешности определения координат характерных точек (Mt), м, с подставленными в такие формулы значениями и итоговые (вычисленные) значения Mt, м
	Координаты, м		Ради ус, м	Координаты, м		Ради ус, м		
	X	Y	R	X	Y	R		
1	2	3	4	5	6	7	8	9
н1400	-	-	-	491982.94	1319415.8 1	-	Метод спутниковых геодезически х измерений (определени й)	$Mt = \sqrt{(m_0^2 + m_1^2)}$
н1410	-	-	-	491980.78	1319420.1 2	-	Метод спутниковых геодезически х измерений (определени й)	$Mt = \sqrt{(m_0^2 + m_1^2)}$
н1420	-	-	-	491973.68	1319416.4 7	-	Метод спутниковых геодезически х измерений (определени й)	$Mt = \sqrt{(m_0^2 + m_1^2)}$
н1430	-	-	-	491975.90	1319412.1 8	-	Метод спутниковых геодезически х измерений (определени й)	$Mt = \sqrt{(m_0^2 + m_1^2)}$
н1400	-	-	-	491982.94	1319415.8 1	-	Метод спутниковых геодезически х измерений (определени й)	$Mt = \sqrt{(m_0^2 + m_1^2)}$

**2. Сведения о характеристиках объекта недвижимости
с кадастровым номером : 16:16:081001:1150 :**

№ п/п	Наименование характеристики	Значение характеристики
1	2	3
1.	Вид объекта недвижимости	здание
2.	Ранее присвоенный государственный учетный номер (инвентарный) здания, сооружения, объекта незавершенного строительства	-
3.	Кадастровый номер земельного участка (земельных участков), в границах которого (которых) расположены здание, сооружение, объект незавершенного строительства	16:16:081001:240

2. Сведения о характеристиках объекта недвижимости с кадастровым номером : 16:16:081001:1150 :

№ п/п	Наименование характеристики	Значение характеристики
1	2	3
4.	Уникальный учетный номер кадастрового квартала, в границах которого расположены здание, сооружение, объект незавершенного строительства	16:16:081001
5.	Адрес здания, сооружения, объекта незавершенного строительства	Российская Федерация, Республика Татарстан (Татарстан), район Высокогорский, сельское поселение Высокогорское, садовое некоммерческое товарищество Малиновый овраг
5.1.	Сведения о местоположении здания, сооружения, объекта незавершенного строительства (при отсутствии адреса) в структурированном в соответствии с федеральной информационной адресной системой виде	-
5.2.	Дополнительные сведения о местоположении	-
6.	Иные сведения	-

3. Пояснения к сведениям об объекте недвижимости с кадастровым номером 16:16:081001:1150 :

1.	-
----	---

**Описание местоположения зданий, сооружений,
объектов незавершенного строительства на земельном участке**

**1. Сведения о характерных точках контура объекта недвижимости
с кадастровым номером : 16:16:081001:1300 :**

Система координат МСК-16, зона 1

Зона № 1

Обозначение характерных точек контура	Содержатся в Едином государственном реестре недвижимости			Определены в ходе выполнения комплексных кадастровых работ			Метод опреде ления коор динат	Формулы, примененные для расчета средней квадратической погрешности определения координат характерных точек (Mt), м, с подставленными в такие формулы значениями и итоговые (вычисленные) значения Mt, м
	Координаты, м		Ради ус, м	Координаты, м		Ради ус, м		
	X	Y	R	X	Y	R		
1	2	3	4	5	6	7	8	9
н1450	-	-	-	491958.36	1319446.6 2	-	Метод спутниковых геодезически х измерений (определени й)	$Mt = \sqrt{(m_0^2 + m_1^2)}$
н1460	-	-	-	491956.24	1319449.8 1	-	Метод спутниковых геодезически х измерений (определени й)	$Mt = \sqrt{(m_0^2 + m_1^2)}$
н1470	-	-	-	491951.62	1319446.9 5	-	Метод спутниковых геодезически х измерений (определени й)	$Mt = \sqrt{(m_0^2 + m_1^2)}$
н1480	-	-	-	491953.77	1319443.7 5	-	Метод спутниковых геодезически х измерений (определени й)	$Mt = \sqrt{(m_0^2 + m_1^2)}$
н1450	-	-	-	491958.36	1319446.6 2	-	Метод спутниковых геодезически х измерений (определени й)	$Mt = \sqrt{(m_0^2 + m_1^2)}$

**2. Сведения о характеристиках объекта недвижимости
с кадастровым номером : 16:16:081001:1300 :**

№ п/п	Наименование характеристики	Значение характеристики
1	2	3
1.	Вид объекта недвижимости	здание
2.	Ранее присвоенный государственный учетный номер (инвентарный) здания, сооружения, объекта незавершенного строительства	-
3.	Кадастровый номер земельного участка (земельных участков), в границах которого (которых) расположены здание, сооружение, объект незавершенного строительства	16:16:081001:1029

2. Сведения о характеристиках объекта недвижимости с кадастровым номером : 16:16:081001:1300 :

№ п/п	Наименование характеристики	Значение характеристики
1	2	3
4.	Уникальный учетный номер кадастрового квартала, в границах которого расположены здание, сооружение, объект незавершенного строительства	16:16:081001
5.	Адрес здания, сооружения, объекта незавершенного строительства	Российская Федерация, Республика Татарстан (Татарстан), район Высокогорский, сельское поселение Высокогорское, садовое некоммерческое товарищество Малиновый овраг
5.1.	Сведения о местоположении здания, сооружения, объекта незавершенного строительства (при отсутствии адреса) в структурированном в соответствии с федеральной информационной адресной системой виде	-
5.2.	Дополнительные сведения о местоположении	-
6.	Иные сведения	-

3. Пояснения к сведениям об объекте недвижимости с кадастровым номером 16:16:081001:1300 :

1.	-
----	---

Описание местоположения зданий, сооружений, объектов незавершенного строительства на земельном участке

**1. Сведения о характерных точках контура объекта недвижимости
с кадастровым номером : 16:16:081001:1342 :**

Система координат МСК-16, зона 1

Зона № 1

Обозначение характерных точек контура	Содержатся в Едином государственном реестре недвижимости			Определены в ходе выполнения комплексных кадастровых работ			Метод опреде ления коор динат	Формулы, примененные для расчета средней квадратической погрешности определения координат характерных точек (Mt), м, с подставленными в такие формулы значениями и итоговые (вычисленные) значения Mt, м
	Координаты, м		Ради ус, м	Координаты, м		Ради ус, м		
	X	Y	R	X	Y	R		
1	2	3	4	5	6	7	8	9
н1520	-	-	-	491941.19	1319472.1 6	-	Метод спутниковых геодезически х измерений (определени й)	$Mt = \sqrt{(m_0^2 + m_1^2)}$
н1530	-	-	-	491936.51	1319477.8 4	-	Метод спутниковых геодезически х измерений (определени й)	$Mt = \sqrt{(m_0^2 + m_1^2)}$
н1540	-	-	-	491931.93	1319474.0 8	-	Метод спутниковых геодезически х измерений (определени й)	$Mt = \sqrt{(m_0^2 + m_1^2)}$
н1550	-	-	-	491936.60	1319468.3 8	-	Метод спутниковых геодезически х измерений (определени й)	$Mt = \sqrt{(m_0^2 + m_1^2)}$
н1520	-	-	-	491941.19	1319472.1 6	-	Метод спутниковых геодезически х измерений (определени й)	$Mt = \sqrt{(m_0^2 + m_1^2)}$

**2. Сведения о характеристиках объекта недвижимости
с кадастровым номером : 16:16:081001:1342 :**

№ п/п	Наименование характеристики	Значение характеристики
1	2	3
1.	Вид объекта недвижимости	здание
2.	Ранее присвоенный государственный учетный номер (инвентарный) здания, сооружения, объекта незавершенного строительства	-
3.	Кадастровый номер земельного участка (земельных участков), в границах которого (которых) расположены здание, сооружение, объект незавершенного строительства	16:16:081001:1219

2. Сведения о характеристиках объекта недвижимости с кадастровым номером : 16:16:081001:1342 :

№ п/п	Наименование характеристики	Значение характеристики
1	2	3
4.	Уникальный учетный номер кадастрового квартала, в границах которого расположены здание, сооружение, объект незавершенного строительства	16:16:081001
5.	Адрес здания, сооружения, объекта незавершенного строительства	Российская Федерация, Республика Татарстан (Татарстан), район Высокогорский, сельское поселение Высокогорское, садовое некоммерческое товарищество Малиновый овраг
5.1.	Сведения о местоположении здания, сооружения, объекта незавершенного строительства (при отсутствии адреса) в структурированном в соответствии с федеральной информационной адресной системой виде	-
5.2.	Дополнительные сведения о местоположении	-
6.	Иные сведения	-

3. Пояснения к сведениям об объекте недвижимости с кадастровым номером 16:16:081001:1342 :

1.	-
----	---

Описание местоположения зданий, сооружений, объектов незавершенного строительства на земельном участке

**1. Сведения о характерных точках контура объекта недвижимости
с кадастровым номером : 16:16:081001:1149 :**

Система координат МСК-16, зона 1

Зона № 1

Обозначение характерных точек контура	Содержатся в Едином государственном реестре недвижимости			Определены в ходе выполнения комплексных кадастровых работ			Метод опреде ления коор динат	Формулы, примененные для расчета средней квадратической погрешности определения координат характерных точек (Mt), м, с подставленными в такие формулы значениями и итоговые (вычисленные) значения Mt, м
	Координаты, м		Ради ус, м	Координаты, м		Ради ус, м		
	X	Y	R	X	Y	R		
1	2	3	4	5	6	7	8	9
н1570	-	-	-	491917.34	1319476.3 5	-	Метод спутниковых геодезически х измерений (определени й)	$Mt = \sqrt{(m_0^2 + m_1^2)}$
н1580	-	-	-	491914.21	1319480.3 0	-	Метод спутниковых геодезически х измерений (определени й)	$Mt = \sqrt{(m_0^2 + m_1^2)}$
н1590	-	-	-	491910.94	1319477.6 8	-	Метод спутниковых геодезически х измерений (определени й)	$Mt = \sqrt{(m_0^2 + m_1^2)}$
н1600	-	-	-	491914.08	1319473.7 2	-	Метод спутниковых геодезически х измерений (определени й)	$Mt = \sqrt{(m_0^2 + m_1^2)}$
н1570	-	-	-	491917.34	1319476.3 5	-	Метод спутниковых геодезически х измерений (определени й)	$Mt = \sqrt{(m_0^2 + m_1^2)}$

**2. Сведения о характеристиках объекта недвижимости
с кадастровым номером : 16:16:081001:1149 :**

№ п/п	Наименование характеристики	Значение характеристики
1	2	3
1.	Вид объекта недвижимости	здание
2.	Ранее присвоенный государственный учетный номер (инвентарный) здания, сооружения, объекта незавершенного строительства	-
3.	Кадастровый номер земельного участка (земельных участков), в границах которого (которых) расположены здание, сооружение, объект незавершенного строительства	16:16:081001:235

2. Сведения о характеристиках объекта недвижимости с кадастровым номером : 16:16:081001:1149 :

№ п/п	Наименование характеристики	Значение характеристики
1	2	3
4.	Уникальный учетный номер кадастрового квартала, в границах которого расположены здание, сооружение, объект незавершенного строительства	16:16:081001
5.	Адрес здания, сооружения, объекта незавершенного строительства	Российская Федерация, Республика Татарстан (Татарстан), район Высокогорский, сельское поселение Высокогорское, садовое некоммерческое товарищество Малиновый овраг
5.1.	Сведения о местоположении здания, сооружения, объекта незавершенного строительства (при отсутствии адреса) в структурированном в соответствии с федеральной информационной адресной системой виде	-
5.2.	Дополнительные сведения о местоположении	-
6.	Иные сведения	-

3. Пояснения к сведениям об объекте недвижимости с кадастровым номером 16:16:081001:1149 :

1.	-
----	---

**Описание местоположения зданий, сооружений,
объектов незавершенного строительства на земельном участке**

**1. Сведения о характерных точках контура объекта недвижимости
с кадастровым номером : 16:16:081001:1302 :**

Система координат МСК-16, зона 1

Зона № 1

Обозначение характерных точек контура	Содержатся в Едином государственном реестре недвижимости			Определены в ходе выполнения комплексных кадастровых работ			Метод опреде ления коор динат	Формулы, примененные для расчета средней квадратической погрешности определения координат характерных точек (Mt), м, с подставленными в такие формулы значениями и итоговые (вычисленные) значения Mt, м
	Координаты, м		Ради ус, м	Координаты, м		Ради ус, м		
	X	Y	R	X	Y	R		
1	2	3	4	5	6	7	8	9
н161О	-	-	-	491908.81	1319489.4 8	-	Метод спутниковых геодезически х измерений (определени й)	$Mt = \sqrt{(m_0^2 + m_1^2)}$
н162О	-	-	-	491906.51	1319492.9 2	-	Метод спутниковых геодезически х измерений (определени й)	$Mt = \sqrt{(m_0^2 + m_1^2)}$
н163О	-	-	-	491900.19	1319488.6 6	-	Метод спутниковых геодезически х измерений (определени й)	$Mt = \sqrt{(m_0^2 + m_1^2)}$
н164О	-	-	-	491902.50	1319485.2 2	-	Метод спутниковых геодезически х измерений (определени й)	$Mt = \sqrt{(m_0^2 + m_1^2)}$
н161О	-	-	-	491908.81	1319489.4 8	-	Метод спутниковых геодезически х измерений (определени й)	$Mt = \sqrt{(m_0^2 + m_1^2)}$

**2. Сведения о характеристиках объекта недвижимости
с кадастровым номером : 16:16:081001:1302 :**

№ п/п	Наименование характеристики	Значение характеристики
1	2	3
1.	Вид объекта недвижимости	здание
2.	Ранее присвоенный государственный учетный номер (инвентарный) здания, сооружения, объекта незавершенного строительства	-
3.	Кадастровый номер земельного участка (земельных участков), в границах которого (которых) расположены здание, сооружение, объект незавершенного строительства	16:16:081001:1067

2. Сведения о характеристиках объекта недвижимости с кадастровым номером : 16:16:081001:1302 :

№ п/п	Наименование характеристики	Значение характеристики
1	2	3
4.	Уникальный учетный номер кадастрового квартала, в границах которого расположены здание, сооружение, объект незавершенного строительства	16:16:081001
5.	Адрес здания, сооружения, объекта незавершенного строительства	Российская Федерация, Республика Татарстан (Татарстан), район Высокогорский, сельское поселение Высокогорское, садовое некоммерческое товарищество Малиновый овраг
5.1.	Сведения о местоположении здания, сооружения, объекта незавершенного строительства (при отсутствии адреса) в структурированном в соответствии с федеральной информационной адресной системой виде	-
5.2.	Дополнительные сведения о местоположении	-
6.	Иные сведения	-

3. Пояснения к сведениям об объекте недвижимости с кадастровым номером 16:16:081001:1302 :

1.	-
----	---

Описание местоположения зданий, сооружений, объектов незавершенного строительства на земельном участке

**1. Сведения о характерных точках контура объекта недвижимости
с кадастровым номером : 16:16:081001:1263 :**

Система координат МСК-16, зона 1

Зона № 1

Обозначение характерных точек контура	Содержатся в Едином государственном реестре недвижимости			Определены в ходе выполнения комплексных кадастровых работ			Метод опреде ления коор динат	Формулы, примененные для расчета средней квадратической погрешности определения координат характерных точек (Mt), м, с подставленными в такие формулы значениями и итоговые (вычисленные) значения Mt, м
	Координаты, м		Ради ус, м	Координаты, м		Ради ус, м		
	X	Y	R	X	Y	R		
1	2	3	4	5	6	7	8	9
н1650	-	-	-	491895.93	1319499.5 4	-	Метод спутниковых геодезически х измерений (определени й)	$Mt = \sqrt{(m_0^2 + m_1^2)}$
н1660	-	-	-	491893.06	1319504.1 2	-	Метод спутниковых геодезически х измерений (определени й)	$Mt = \sqrt{(m_0^2 + m_1^2)}$
н1670	-	-	-	491889.53	1319501.9 0	-	Метод спутниковых геодезически х измерений (определени й)	$Mt = \sqrt{(m_0^2 + m_1^2)}$
н1680	-	-	-	491892.40	1319497.3 1	-	Метод спутниковых геодезически х измерений (определени й)	$Mt = \sqrt{(m_0^2 + m_1^2)}$
н1650	-	-	-	491895.93	1319499.5 4	-	Метод спутниковых геодезически х измерений (определени й)	$Mt = \sqrt{(m_0^2 + m_1^2)}$

**2. Сведения о характеристиках объекта недвижимости
с кадастровым номером : 16:16:081001:1263 :**

№ п/п	Наименование характеристики	Значение характеристики
1	2	3
1.	Вид объекта недвижимости	здание
2.	Ранее присвоенный государственный учетный номер (инвентарный) здания, сооружения, объекта незавершенного строительства	-
3.	Кадастровый номер земельного участка (земельных участков), в границах которого (которых) расположены здание, сооружение, объект незавершенного строительства	16:16:081001:233

2. Сведения о характеристиках объекта недвижимости с кадастровым номером : 16:16:081001:1263 :

№ п/п	Наименование характеристики	Значение характеристики
1	2	3
4.	Уникальный учетный номер кадастрового квартала, в границах которого расположены здание, сооружение, объект незавершенного строительства	16:16:081001
5.	Адрес здания, сооружения, объекта незавершенного строительства	Российская Федерация, Республика Татарстан (Татарстан), район Высокогорский, сельское поселение Высокогорское, садовое некоммерческое товарищество Малиновый овраг
5.1.	Сведения о местоположении здания, сооружения, объекта незавершенного строительства (при отсутствии адреса) в структурированном в соответствии с федеральной информационной адресной системой виде	-
5.2.	Дополнительные сведения о местоположении	-
6.	Иные сведения	-

3. Пояснения к сведениям об объекте недвижимости с кадастровым номером 16:16:081001:1263 :

1.	-
----	---

Описание местоположения зданий, сооружений, объектов незавершенного строительства на земельном участке

1. Сведения о характерных точках контура объекта недвижимости с кадастровым номером : 16:16:081001:1275 :

Система координат МСК-16, зона 1

Зона № 1

Обозначение характерных точек контура	Содержатся в Едином государственном реестре недвижимости			Определены в ходе выполнения комплексных кадастровых работ			Метод опреде ления коор динат	Формулы, примененные для расчета средней квадратической погрешности определения координат характерных точек (Mt), м, с подставленными в такие формулы значениями и итоговые (вычисленные) значения Mt, м
	Координаты, м		Ради ус, м	Координаты, м		Ради ус, м		
	X	Y	R	X	Y	R		
1	2	3	4	5	6	7	8	9
н1700	-	-	-	491871.88	1319523.0 1	-	Метод спутниковых геодезически х измерений (определени й)	$Mt = \sqrt{(m_0^2 + m_1^2)}$
н1710	-	-	-	491878.60	1319527.9 6	-	Метод спутниковых геодезически х измерений (определени й)	$Mt = \sqrt{(m_0^2 + m_1^2)}$
н1720	-	-	-	491875.48	1319532.1 5	-	Метод спутниковых геодезически х измерений (определени й)	$Mt = \sqrt{(m_0^2 + m_1^2)}$
н1730	-	-	-	491868.77	1319527.2 0	-	Метод спутниковых геодезически х измерений (определени й)	$Mt = \sqrt{(m_0^2 + m_1^2)}$
н1700	-	-	-	491871.88	1319523.0 1	-	Метод спутниковых геодезически х измерений (определени й)	$Mt = \sqrt{(m_0^2 + m_1^2)}$

2. Сведения о характеристиках объекта недвижимости с кадастровым номером : 16:16:081001:1275 :

№ п/п	Наименование характеристики	Значение характеристики
1	2	3
1.	Вид объекта недвижимости	здание
2.	Ранее присвоенный государственный учетный номер (инвентарный) здания, сооружения, объекта незавершенного строительства	-
3.	Кадастровый номер земельного участка (земельных участков), в границах которого (которых) расположены здание, сооружение, объект незавершенного строительства	16:16:081001:1062

2. Сведения о характеристиках объекта недвижимости с кадастровым номером : 16:16:081001:1275 :

№ п/п	Наименование характеристики	Значение характеристики
1	2	3
4.	Уникальный учетный номер кадастрового квартала, в границах которого расположены здание, сооружение, объект незавершенного строительства	16:16:081001
5.	Адрес здания, сооружения, объекта незавершенного строительства	Российская Федерация, Республика Татарстан (Татарстан), район Высокогорский, сельское поселение Высокогорское, садовое некоммерческое товарищество Малиновый овраг
5.1.	Сведения о местоположении здания, сооружения, объекта незавершенного строительства (при отсутствии адреса) в структурированном в соответствии с федеральной информационной адресной системой виде	-
5.2.	Дополнительные сведения о местоположении	-
6.	Иные сведения	-

3. Пояснения к сведениям об объекте недвижимости с кадастровым номером 16:16:081001:1275 :

1.	-
----	---

**Описание местоположения зданий, сооружений,
объектов незавершенного строительства на земельном участке**

**1. Сведения о характерных точках контура объекта недвижимости
с кадастровым номером : 16:16:081001:1290 :**

Система координат МСК-16, зона 1

Зона № 1

Обозначение характерных точек контура	Содержатся в Едином государственном реестре недвижимости			Определены в ходе выполнения комплексных кадастровых работ			Метод опреде ления коор динат	Формулы, примененные для расчета средней квадратической погрешности определения координат характерных точек (Mt), м, с подставленными в такие формулы значениями и итоговые (вычисленные) значения Mt, м
	Координаты, м		Ради ус, м	Координаты, м		Ради ус, м		
	X	Y	R	X	Y	R		
1	2	3	4	5	6	7	8	9
н1760	-	-	-	491855.41	1319572.8 7	-	Метод спутниковых геодезически х измерений (определени й)	$Mt = \sqrt{(m_0^2 + m_1^2)}$
н1770	-	-	-	491850.88	1319569.5 1	-	Метод спутниковых геодезически х измерений (определени й)	$Mt = \sqrt{(m_0^2 + m_1^2)}$
н1780	-	-	-	491853.84	1319565.7 3	-	Метод спутниковых геодезически х измерений (определени й)	$Mt = \sqrt{(m_0^2 + m_1^2)}$
н1790	-	-	-	491858.30	1319569.1 3	-	Метод спутниковых геодезически х измерений (определени й)	$Mt = \sqrt{(m_0^2 + m_1^2)}$
н1760	-	-	-	491855.41	1319572.8 7	-	Метод спутниковых геодезически х измерений (определени й)	$Mt = \sqrt{(m_0^2 + m_1^2)}$

**2. Сведения о характеристиках объекта недвижимости
с кадастровым номером : 16:16:081001:1290 :**

№ п/п	Наименование характеристики	Значение характеристики
1	2	3
1.	Вид объекта недвижимости	здание
2.	Ранее присвоенный государственный учетный номер (инвентарный) здания, сооружения, объекта незавершенного строительства	-
3.	Кадастровый номер земельного участка (земельных участков), в границах которого (которых) расположены здание, сооружение, объект незавершенного строительства	16:16:081001:228

2. Сведения о характеристиках объекта недвижимости с кадастровым номером : 16:16:081001:1290 :

№ п/п	Наименование характеристики	Значение характеристики
1	2	3
4.	Уникальный учетный номер кадастрового квартала, в границах которого расположены здание, сооружение, объект незавершенного строительства	16:16:081001
5.	Адрес здания, сооружения, объекта незавершенного строительства	Российская Федерация, Республика Татарстан (Татарстан), район Высокогорский, сельское поселение Высокогорское, садовое некоммерческое товарищество Малиновый овраг
5.1.	Сведения о местоположении здания, сооружения, объекта незавершенного строительства (при отсутствии адреса) в структурированном в соответствии с федеральной информационной адресной системой виде	-
5.2.	Дополнительные сведения о местоположении	-
6.	Иные сведения	-

3. Пояснения к сведениям об объекте недвижимости с кадастровым номером 16:16:081001:1290 :

1.	-
----	---

**Описание местоположения зданий, сооружений,
объектов незавершенного строительства на земельном участке**

**1. Сведения о характерных точках контура объекта недвижимости
с кадастровым номером : 16:16:081001:1178 :**

Система координат МСК-16, зона 1

Зона № 1

Обозначение характерных точек контура	Содержатся в Едином государственном реестре недвижимости			Определены в ходе выполнения комплексных кадастровых работ			Метод опреде ления коор динат	Формулы, примененные для расчета средней квадратической погрешности определения координат характерных точек (Mt), м, с подставленными в такие формулы значениями и итоговые (вычисленные) значения Mt, м
	Координаты, м		Ради ус, м	Координаты, м		Ради ус, м		
	X	Y	R	X	Y	R		
1	2	3	4	5	6	7	8	9
н1820	-	-	-	491846.67	1319583.9 8	-	Метод спутниковых геодезически х измерений (определени й)	$Mt = \sqrt{(m_0^2 + m_1^2)}$
н1830	-	-	-	491843.34	1319588.1 6	-	Метод спутниковых геодезически х измерений (определени й)	$Mt = \sqrt{(m_0^2 + m_1^2)}$
н1840	-	-	-	491840.64	1319585.9 9	-	Метод спутниковых геодезически х измерений (определени й)	$Mt = \sqrt{(m_0^2 + m_1^2)}$
н1850	-	-	-	491843.99	1319581.8 2	-	Метод спутниковых геодезически х измерений (определени й)	$Mt = \sqrt{(m_0^2 + m_1^2)}$
н1820	-	-	-	491846.67	1319583.9 8	-	Метод спутниковых геодезически х измерений (определени й)	$Mt = \sqrt{(m_0^2 + m_1^2)}$

**2. Сведения о характеристиках объекта недвижимости
с кадастровым номером : 16:16:081001:1178 :**

№ п/п	Наименование характеристики	Значение характеристики
1	2	3
1.	Вид объекта недвижимости	здание
2.	Ранее присвоенный государственный учетный номер (инвентарный) здания, сооружения, объекта незавершенного строительства	-
3.	Кадастровый номер земельного участка (земельных участков), в границах которого (которых) расположены здание, сооружение, объект незавершенного строительства	16:16:081001:1312

2. Сведения о характеристиках объекта недвижимости с кадастровым номером : 16:16:081001:1178 :

№ п/п	Наименование характеристики	Значение характеристики
1	2	3
4.	Уникальный учетный номер кадастрового квартала, в границах которого расположены здание, сооружение, объект незавершенного строительства	16:16:081001
5.	Адрес здания, сооружения, объекта незавершенного строительства	Российская Федерация, Республика Татарстан (Татарстан), район Высокогорский, сельское поселение Высокогорское, садовое некоммерческое товарищество Малиновый овраг
5.1.	Сведения о местоположении здания, сооружения, объекта незавершенного строительства (при отсутствии адреса) в структурированном в соответствии с федеральной информационной адресной системой виде	-
5.2.	Дополнительные сведения о местоположении	-
6.	Иные сведения	-

3. Пояснения к сведениям об объекте недвижимости с кадастровым номером 16:16:081001:1178 :

1.	-
----	---

**Описание местоположения зданий, сооружений,
объектов незавершенного строительства на земельном участке**

**1. Сведения о характерных точках контура объекта недвижимости
с кадастровым номером : 16:16:081001:1245 :**

Система координат МСК-16, зона 1

Зона № 1

Обозначение характерных точек контура	Содержатся в Едином государственном реестре недвижимости			Определены в ходе выполнения комплексных кадастровых работ			Метод опреде ления коор динат	Формулы, примененные для расчета средней квадратической погрешности определения координат характерных точек (Mt), м, с подставленными в такие формулы значениями и итоговые (вычисленные) значения Mt, м
	Координаты, м		Ради ус, м	Координаты, м		Ради ус, м		
	X	Y	R	X	Y	R		
1	2	3	4	5	6	7	8	9
н1860	-	-	-	491816.81	1319604.9 2	-	Метод спутниковых геодезически х измерений (определени й)	$Mt = \sqrt{(m_0^2 + m_1^2)}$
н1870	-	-	-	491812.43	1319611.9 3	-	Метод спутниковых геодезически х измерений (определени й)	$Mt = \sqrt{(m_0^2 + m_1^2)}$
н1880	-	-	-	491806.94	1319608.5 8	-	Метод спутниковых геодезически х измерений (определени й)	$Mt = \sqrt{(m_0^2 + m_1^2)}$
н1890	-	-	-	491811.31	1319601.5 7	-	Метод спутниковых геодезически х измерений (определени й)	$Mt = \sqrt{(m_0^2 + m_1^2)}$
н1860	-	-	-	491816.81	1319604.9 2	-	Метод спутниковых геодезически х измерений (определени й)	$Mt = \sqrt{(m_0^2 + m_1^2)}$

**2. Сведения о характеристиках объекта недвижимости
с кадастровым номером : 16:16:081001:1245 :**

№ п/п	Наименование характеристики	Значение характеристики
1	2	3
1.	Вид объекта недвижимости	здание
2.	Ранее присвоенный государственный учетный номер (инвентарный) здания, сооружения, объекта незавершенного строительства	-
3.	Кадастровый номер земельного участка (земельных участков), в границах которого (которых) расположены здание, сооружение, объект незавершенного строительства	16:16:081001:1365

2. Сведения о характеристиках объекта недвижимости с кадастровым номером : 16:16:081001:1245 :

№ п/п	Наименование характеристики	Значение характеристики
1	2	3
4.	Уникальный учетный номер кадастрового квартала, в границах которого расположены здание, сооружение, объект незавершенного строительства	16:16:081001
5.	Адрес здания, сооружения, объекта незавершенного строительства	Российская Федерация, Республика Татарстан (Татарстан), район Высокогорский, сельское поселение Высокогорское, садовое некоммерческое товарищество Малиновый овраг
5.1.	Сведения о местоположении здания, сооружения, объекта незавершенного строительства (при отсутствии адреса) в структурированном в соответствии с федеральной информационной адресной системой виде	-
5.2.	Дополнительные сведения о местоположении	-
6.	Иные сведения	-

3. Пояснения к сведениям об объекте недвижимости с кадастровым номером 16:16:081001:1245 :

1.	-
----	---

**Описание местоположения зданий, сооружений,
объектов незавершенного строительства на земельном участке**

**1. Сведения о характерных точках контура объекта недвижимости
с кадастровым номером : 16:16:081001:1341 :**

Система координат МСК-16, зона 1

Зона № 1

Обозначение характерных точек контура	Содержатся в Едином государственном реестре недвижимости			Определены в ходе выполнения комплексных кадастровых работ			Метод опреде ления коор динат	Формулы, примененные для расчета средней квадратической погрешности определения координат характерных точек (Mt), м, с подставленными в такие формулы значениями и итоговые (вычисленные) значения Mt, м
	Координаты, м		Ради ус, м	Координаты, м		Ради ус, м		
	X	Y	R	X	Y	R		
1	2	3	4	5	6	7	8	9
н1900	-	-	-	491809.14	1319623.8 5	-	Метод спутниковых геодезически х измерений (определени й)	$Mt = \sqrt{(m_0^2 + m_1^2)}$
н1910	-	-	-	491806.84	1319627.4 4	-	Метод спутниковых геодезически х измерений (определени й)	$Mt = \sqrt{(m_0^2 + m_1^2)}$
н1920	-	-	-	491800.45	1319623.4 1	-	Метод спутниковых геодезически х измерений (определени й)	$Mt = \sqrt{(m_0^2 + m_1^2)}$
н1930	-	-	-	491802.74	1319619.8 3	-	Метод спутниковых геодезически х измерений (определени й)	$Mt = \sqrt{(m_0^2 + m_1^2)}$
н1900	-	-	-	491809.14	1319623.8 5	-	Метод спутниковых геодезически х измерений (определени й)	$Mt = \sqrt{(m_0^2 + m_1^2)}$

**2. Сведения о характеристиках объекта недвижимости
с кадастровым номером : 16:16:081001:1341 :**

№ п/п	Наименование характеристики	Значение характеристики
1	2	3
1.	Вид объекта недвижимости	здание
2.	Ранее присвоенный государственный учетный номер (инвентарный) здания, сооружения, объекта незавершенного строительства	-
3.	Кадастровый номер земельного участка (земельных участков), в границах которого (которых) расположены здание, сооружение, объект незавершенного строительства	16:16:081001:1365

2. Сведения о характеристиках объекта недвижимости с кадастровым номером : 16:16:081001:1341 :

№ п/п	Наименование характеристики	Значение характеристики
1	2	3
4.	Уникальный учетный номер кадастрового квартала, в границах которого расположены здание, сооружение, объект незавершенного строительства	16:16:081001
5.	Адрес здания, сооружения, объекта незавершенного строительства	Российская Федерация, Республика Татарстан (Татарстан), район Высокогорский, сельское поселение Высокогорское, садовое некоммерческое товарищество Малиновый овраг
5.1.	Сведения о местоположении здания, сооружения, объекта незавершенного строительства (при отсутствии адреса) в структурированном в соответствии с федеральной информационной адресной системой виде	-
5.2.	Дополнительные сведения о местоположении	-
6.	Иные сведения	-

3. Пояснения к сведениям об объекте недвижимости с кадастровым номером 16:16:081001:1341 :

1.	-
----	---

Описание местоположения зданий, сооружений, объектов незавершенного строительства на земельном участке

**1. Сведения о характерных точках контура объекта недвижимости
с кадастровым номером : 16:16:081001:1127 :**

Система координат МСК-16, зона 1

Зона № 1

Обозначение характерных точек контура	Содержатся в Едином государственном реестре недвижимости			Определены в ходе выполнения комплексных кадастровых работ			Метод опреде ления коор динат	Формулы, примененные для расчета средней квадратической погрешности определения координат характерных точек (Mt), м, с подставленными в такие формулы значениями и итоговые (вычисленные) значения Mt, м
	Координаты, м		Ради ус, м	Координаты, м		Ради ус, м		
	X	Y	R	X	Y	R		
1	2	3	4	5	6	7	8	9
н1940	-	-	-	491845.99	1319539.3 9	-	Метод спутниковых геодезически х измерений (определени й)	$Mt = \sqrt{(m_0^2 + m_1^2)}$
н1950	-	-	-	491844.24	1319541.4 0	-	Метод спутниковых геодезически х измерений (определени й)	$Mt = \sqrt{(m_0^2 + m_1^2)}$
н1960	-	-	-	491841.26	1319538.8 9	-	Метод спутниковых геодезически х измерений (определени й)	$Mt = \sqrt{(m_0^2 + m_1^2)}$
н1970	-	-	-	491843.02	1319536.8 4	-	Метод спутниковых геодезически х измерений (определени й)	$Mt = \sqrt{(m_0^2 + m_1^2)}$
н1940	-	-	-	491845.99	1319539.3 9	-	Метод спутниковых геодезически х измерений (определени й)	$Mt = \sqrt{(m_0^2 + m_1^2)}$

**2. Сведения о характеристиках объекта недвижимости
с кадастровым номером : 16:16:081001:1127 :**

№ п/п	Наименование характеристики	Значение характеристики
1	2	3
1.	Вид объекта недвижимости	здание
2.	Ранее присвоенный государственный учетный номер (инвентарный) здания, сооружения, объекта незавершенного строительства	-
3.	Кадастровый номер земельного участка (земельных участков), в границах которого (которых) расположены здание, сооружение, объект незавершенного строительства	16:16:081001:1041

2. Сведения о характеристиках объекта недвижимости с кадастровым номером : 16:16:081001:1127 :

№ п/п	Наименование характеристики	Значение характеристики
1	2	3
4.	Уникальный учетный номер кадастрового квартала, в границах которого расположены здание, сооружение, объект незавершенного строительства	16:16:081001
5.	Адрес здания, сооружения, объекта незавершенного строительства	Российская Федерация, Республика Татарстан (Татарстан), район Высокогорский, сельское поселение Высокогорское, садовое некоммерческое товарищество Малиновый овраг
5.1.	Сведения о местоположении здания, сооружения, объекта незавершенного строительства (при отсутствии адреса) в структурированном в соответствии с федеральной информационной адресной системой виде	-
5.2.	Дополнительные сведения о местоположении	-
6.	Иные сведения	-

3. Пояснения к сведениям об объекте недвижимости с кадастровым номером 16:16:081001:1127 :

1.	-
----	---

Описание местоположения зданий, сооружений, объектов незавершенного строительства на земельном участке

1. Сведения о характерных точках контура объекта недвижимости с кадастровым номером : 16:16:081001:1159 :

Система координат МСК-16, зона 1

Зона № 1

Обозначение характерных точек контура	Содержатся в Едином государственном реестре недвижимости			Определены в ходе выполнения комплексных кадастровых работ			Метод опреде ления коор динат	Формулы, примененные для расчета средней квадратической погрешности определения координат характерных точек (Mt), м, с подставленными в такие формулы значениями и итоговые (вычисленные) значения Mt, м
	Координаты, м		Ради ус, м	Координаты, м		Ради ус, м		
	X	Y	R	X	Y	R		
1	2	3	4	5	6	7	8	9
н1980	-	-	-	491876.96	1319502.0 6	-	Метод спутниковых геодезически х измерений (определени й)	$Mt = \sqrt{(m_0^2 + m_1^2)}$
н1990	-	-	-	491874.51	1319505.5 9	-	Метод спутниковых геодезически х измерений (определени й)	$Mt = \sqrt{(m_0^2 + m_1^2)}$
н2000	-	-	-	491870.03	1319502.4 8	-	Метод спутниковых геодезически х измерений (определени й)	$Mt = \sqrt{(m_0^2 + m_1^2)}$
н2010	-	-	-	491872.52	1319498.9 1	-	Метод спутниковых геодезически х измерений (определени й)	$Mt = \sqrt{(m_0^2 + m_1^2)}$
н1980	-	-	-	491876.96	1319502.0 6	-	Метод спутниковых геодезически х измерений (определени й)	$Mt = \sqrt{(m_0^2 + m_1^2)}$

2. Сведения о характеристиках объекта недвижимости с кадастровым номером : 16:16:081001:1159 :

№ п/п	Наименование характеристики	Значение характеристики
1	2	3
1.	Вид объекта недвижимости	здание
2.	Ранее присвоенный государственный учетный номер (инвентарный) здания, сооружения, объекта незавершенного строительства	-
3.	Кадастровый номер земельного участка (земельных участков), в границах которого (которых) расположены здание, сооружение, объект незавершенного строительства	16:16:081001:216

2. Сведения о характеристиках объекта недвижимости с кадастровым номером : 16:16:081001:1159 :

№ п/п	Наименование характеристики	Значение характеристики
1	2	3
4.	Уникальный учетный номер кадастрового квартала, в границах которого расположены здание, сооружение, объект незавершенного строительства	16:16:081001
5.	Адрес здания, сооружения, объекта незавершенного строительства	Российская Федерация, Республика Татарстан (Татарстан), район Высокогорский, сельское поселение Высокогорское, садовое некоммерческое товарищество Малиновый овраг
5.1.	Сведения о местоположении здания, сооружения, объекта незавершенного строительства (при отсутствии адреса) в структурированном в соответствии с федеральной информационной адресной системой виде	-
5.2.	Дополнительные сведения о местоположении	-
6.	Иные сведения	-

3. Пояснения к сведениям об объекте недвижимости с кадастровым номером 16:16:081001:1159 :

1.	-

Описание местоположения зданий, сооружений, объектов незавершенного строительства на земельном участке

**1. Сведения о характерных точках контура объекта недвижимости
с кадастровым номером : 16:16:081001:1246 :**

Система координат МСК-16, зона 1

Зона № 1

Обозначение характерных точек контура	Содержатся в Едином государственном реестре недвижимости			Определены в ходе выполнения комплексных кадастровых работ			Метод опреде ления коор динат	Формулы, примененные для расчета средней квадратической погрешности определения координат характерных точек (Mt), м, с подставленными в такие формулы значениями и итоговые (вычисленные) значения Mt, м
	Координаты, м		Ради ус, м	Координаты, м		Ради ус, м		
	X	Y	R	X	Y	R		
1	2	3	4	5	6	7	8	9
н2050	-	-	-	491869.94	1319485.4 9	-	Метод спутниковых геодезически х измерений (определени й)	$Mt = \sqrt{(m_0^2 + m_1^2)}$
н2060	-	-	-	491867.53	1319489.4 4	-	Метод спутниковых геодезически х измерений (определени й)	$Mt = \sqrt{(m_0^2 + m_1^2)}$
н2070	-	-	-	491862.86	1319486.4 7	-	Метод спутниковых геодезически х измерений (определени й)	$Mt = \sqrt{(m_0^2 + m_1^2)}$
н2080	-	-	-	491865.31	1319482.5 2	-	Метод спутниковых геодезически х измерений (определени й)	$Mt = \sqrt{(m_0^2 + m_1^2)}$
н2050	-	-	-	491869.94	1319485.4 9	-	Метод спутниковых геодезически х измерений (определени й)	$Mt = \sqrt{(m_0^2 + m_1^2)}$

**2. Сведения о характеристиках объекта недвижимости
с кадастровым номером : 16:16:081001:1246 :**

№ п/п	Наименование характеристики	Значение характеристики
1	2	3
1.	Вид объекта недвижимости	здание
2.	Ранее присвоенный государственный учетный номер (инвентарный) здания, сооружения, объекта незавершенного строительства	-
3.	Кадастровый номер земельного участка (земельных участков), в границах которого (которых) расположены здание, сооружение, объект незавершенного строительства	16:16:081001:1008

2. Сведения о характеристиках объекта недвижимости с кадастровым номером : 16:16:081001:1246 :

№ п/п	Наименование характеристики	Значение характеристики
1	2	3
4.	Уникальный учетный номер кадастрового квартала, в границах которого расположены здание, сооружение, объект незавершенного строительства	16:16:081001
5.	Адрес здания, сооружения, объекта незавершенного строительства	Российская Федерация, Республика Татарстан (Татарстан), район Высокогорский, сельское поселение Высокогорское, садовое некоммерческое товарищество Малиновый овраг
5.1.	Сведения о местоположении здания, сооружения, объекта незавершенного строительства (при отсутствии адреса) в структурированном в соответствии с федеральной информационной адресной системой виде	-
5.2.	Дополнительные сведения о местоположении	-
6.	Иные сведения	-

3. Пояснения к сведениям об объекте недвижимости с кадастровым номером 16:16:081001:1246 :

1.	-
----	---

**Описание местоположения зданий, сооружений,
объектов незавершенного строительства на земельном участке**

**1. Сведения о характерных точках контура объекта недвижимости
с кадастровым номером : 16:16:081001:1158 :**

Система координат МСК-16, зона 1

Зона № 1

Обозначение характерных точек контура	Содержатся в Едином государственном реестре недвижимости			Определены в ходе выполнения комплексных кадастровых работ			Метод опреде ления коор динат	Формулы, примененные для расчета средней квадратической погрешности определения координат характерных точек (Mt), м, с подставленными в такие формулы значениями и итоговые (вычисленные) значения Mt, м
	Координаты, м		Ради ус, м	Координаты, м		Ради ус, м		
	X	Y	R	X	Y	R		
1	2	3	4	5	6	7	8	9
н209О	-	-	-	491890.41	1319460.0 7	-	Метод спутниковых геодезически х измерений (определени й)	$Mt = \sqrt{(m_0^2 + m_1^2)}$
н210О	-	-	-	491887.68	1319464.4 2	-	Метод спутниковых геодезически х измерений (определени й)	$Mt = \sqrt{(m_0^2 + m_1^2)}$
н211О	-	-	-	491883.65	1319461.9 1	-	Метод спутниковых геодезически х измерений (определени й)	$Mt = \sqrt{(m_0^2 + m_1^2)}$
н212О	-	-	-	491886.39	1319457.4 8	-	Метод спутниковых геодезически х измерений (определени й)	$Mt = \sqrt{(m_0^2 + m_1^2)}$
н209О	-	-	-	491890.41	1319460.0 7	-	Метод спутниковых геодезически х измерений (определени й)	$Mt = \sqrt{(m_0^2 + m_1^2)}$

**2. Сведения о характеристиках объекта недвижимости
с кадастровым номером : 16:16:081001:1158 :**

№ п/п	Наименование характеристики	Значение характеристики
1	2	3
1.	Вид объекта недвижимости	здание
2.	Ранее присвоенный государственный учетный номер (инвентарный) здания, сооружения, объекта незавершенного строительства	-
3.	Кадастровый номер земельного участка (земельных участков), в границах которого (которых) расположены здание, сооружение, объект незавершенного строительства	16:16:081001:213

2. Сведения о характеристиках объекта недвижимости с кадастровым номером : 16:16:081001:1158 :

№ п/п	Наименование характеристики	Значение характеристики
1	2	3
4.	Уникальный учетный номер кадастрового квартала, в границах которого расположены здание, сооружение, объект незавершенного строительства	16:16:081001
5.	Адрес здания, сооружения, объекта незавершенного строительства	Российская Федерация, Республика Татарстан (Татарстан), район Высокогорский, сельское поселение Высокогорское, садовое некоммерческое товарищество Малиновый овраг
5.1.	Сведения о местоположении здания, сооружения, объекта незавершенного строительства (при отсутствии адреса) в структурированном в соответствии с федеральной информационной адресной системой виде	-
5.2.	Дополнительные сведения о местоположении	-
6.	Иные сведения	-

3. Пояснения к сведениям об объекте недвижимости с кадастровым номером 16:16:081001:1158 :

1.	-
----	---

Описание местоположения зданий, сооружений, объектов незавершенного строительства на земельном участке

**1. Сведения о характерных точках контура объекта недвижимости
с кадастровым номером : 16:16:081001:1268 :**

Система координат МСК-16, зона 1

Зона № 1

Обозначение характерных точек контура	Содержатся в Едином государственном реестре недвижимости			Определены в ходе выполнения комплексных кадастровых работ			Метод опреде ления коор динат	Формулы, примененные для расчета средней квадратической погрешности определения координат характерных точек (Mt), м, с подставленными в такие формулы значениями и итоговые (вычисленные) значения Mt, м
	Координаты, м		Ради ус, м	Координаты, м		Ради ус, м		
	X	Y	R	X	Y	R		
1	2	3	4	5	6	7	8	9
н2160	-	-	-	491914.63	1319454.8 0	-	Метод спутниковых геодезически х измерений (определени й)	$Mt = \sqrt{(m_0^2 + m_1^2)}$
н2170	-	-	-	491911.10	1319459.7 4	-	Метод спутниковых геодезически х измерений (определени й)	$Mt = \sqrt{(m_0^2 + m_1^2)}$
н2180	-	-	-	491907.99	1319457.5 4	-	Метод спутниковых геодезически х измерений (определени й)	$Mt = \sqrt{(m_0^2 + m_1^2)}$
н2190	-	-	-	491911.51	1319452.6 0	-	Метод спутниковых геодезически х измерений (определени й)	$Mt = \sqrt{(m_0^2 + m_1^2)}$
н2160	-	-	-	491914.63	1319454.8 0	-	Метод спутниковых геодезически х измерений (определени й)	$Mt = \sqrt{(m_0^2 + m_1^2)}$

**2. Сведения о характеристиках объекта недвижимости
с кадастровым номером : 16:16:081001:1268 :**

№ п/п	Наименование характеристики	Значение характеристики
1	2	3
1.	Вид объекта недвижимости	здание
2.	Ранее присвоенный государственный учетный номер (инвентарный) здания, сооружения, объекта незавершенного строительства	-
3.	Кадастровый номер земельного участка (земельных участков), в границах которого (которых) расположены здание, сооружение, объект незавершенного строительства	16:16:081001:1009

2. Сведения о характеристиках объекта недвижимости с кадастровым номером : 16:16:081001:1268 :

№ п/п	Наименование характеристики	Значение характеристики
1	2	3
4.	Уникальный учетный номер кадастрового квартала, в границах которого расположены здание, сооружение, объект незавершенного строительства	16:16:081001
5.	Адрес здания, сооружения, объекта незавершенного строительства	Российская Федерация, Республика Татарстан (Татарстан), район Высокогорский, сельское поселение Высокогорское, садовое некоммерческое товарищество Малиновый овраг
5.1.	Сведения о местоположении здания, сооружения, объекта незавершенного строительства (при отсутствии адреса) в структурированном в соответствии с федеральной информационной адресной системой виде	-
5.2.	Дополнительные сведения о местоположении	-
6.	Иные сведения	-

3. Пояснения к сведениям об объекте недвижимости с кадастровым номером 16:16:081001:1268 :

1.	-
----	---

Описание местоположения зданий, сооружений, объектов незавершенного строительства на земельном участке

**1. Сведения о характерных точках контура объекта недвижимости
с кадастровым номером : 16:16:081001:1316 :**

Система координат МСК-16, зона 1

Зона № 1

Обозначение характерных точек контура	Содержатся в Едином государственном реестре недвижимости			Определены в ходе выполнения комплексных кадастровых работ			Метод опреде ления коор динат	Формулы, примененные для расчета средней квадратической погрешности определения координат характерных точек (Mt), м, с подставленными в такие формулы значениями и итоговые (вычисленные) значения Mt, м
	Координаты, м		Ради ус, м	Координаты, м		Ради ус, м		
	X	Y	R	X	Y	R		
1	2	3	4	5	6	7	8	9
н2220	-	-	-	491924.33	1319442.7 2	-	Метод спутниковых геодезически х измерений (определени й)	$Mt = \sqrt{(m_0^2 + m_1^2)}$
н2230	-	-	-	491920.72	1319448.1 3	-	Метод спутниковых геодезически х измерений (определени й)	$Mt = \sqrt{(m_0^2 + m_1^2)}$
н2240	-	-	-	491916.64	1319445.4 3	-	Метод спутниковых геодезически х измерений (определени й)	$Mt = \sqrt{(m_0^2 + m_1^2)}$
н2250	-	-	-	491920.28	1319439.9 8	-	Метод спутниковых геодезически х измерений (определени й)	$Mt = \sqrt{(m_0^2 + m_1^2)}$
н2220	-	-	-	491924.33	1319442.7 2	-	Метод спутниковых геодезически х измерений (определени й)	$Mt = \sqrt{(m_0^2 + m_1^2)}$

**2. Сведения о характеристиках объекта недвижимости
с кадастровым номером : 16:16:081001:1316 :**

№ п/п	Наименование характеристики	Значение характеристики
1	2	3
1.	Вид объекта недвижимости	здание
2.	Ранее присвоенный государственный учетный номер (инвентарный) здания, сооружения, объекта незавершенного строительства	-
3.	Кадастровый номер земельного участка (земельных участков), в границах которого (которых) расположены здание, сооружение, объект незавершенного строительства	16:16:081001:1102

2. Сведения о характеристиках объекта недвижимости с кадастровым номером : 16:16:081001:1316 :

№ п/п	Наименование характеристики	Значение характеристики
1	2	3
4.	Уникальный учетный номер кадастрового квартала, в границах которого расположены здание, сооружение, объект незавершенного строительства	16:16:081001
5.	Адрес здания, сооружения, объекта незавершенного строительства	Российская Федерация, Республика Татарстан (Татарстан), район Высокогорский, сельское поселение Высокогорское, садовое некоммерческое товарищество Малиновый овраг
5.1.	Сведения о местоположении здания, сооружения, объекта незавершенного строительства (при отсутствии адреса) в структурированном в соответствии с федеральной информационной адресной системой виде	-
5.2.	Дополнительные сведения о местоположении	-
6.	Иные сведения	-

3. Пояснения к сведениям об объекте недвижимости с кадастровым номером 16:16:081001:1316 :

1.	-
----	---

Описание местоположения зданий, сооружений, объектов незавершенного строительства на земельном участке

**1. Сведения о характерных точках контура объекта недвижимости
с кадастровым номером : 16:16:081001:1249 :**

Система координат МСК-16, зона 1

Зона № 1

Обозначение характерных точек контура	Содержатся в Едином государственном реестре недвижимости			Определены в ходе выполнения комплексных кадастровых работ			Метод опреде ления коор динат	Формулы, примененные для расчета средней квадратической погрешности определения координат характерных точек (Mt), м, с подставленными в такие формулы значениями и итоговые (вычисленные) значения Mt, м
	Координаты, м		Ради ус, м	Координаты, м		Ради ус, м		
	X	Y	R	X	Y	R		
1	2	3	4	5	6	7	8	9
н2260	-	-	-	491933.42	1319432.2 9	-	Метод спутниковых геодезически х измерений (определени й)	$Mt = \sqrt{(m_0^2 + m_1^2)}$
н2270	-	-	-	491930.69	1319435.9 2	-	Метод спутниковых геодезически х измерений (определени й)	$Mt = \sqrt{(m_0^2 + m_1^2)}$
н2280	-	-	-	491926.82	1319433.0 2	-	Метод спутниковых геодезически х измерений (определени й)	$Mt = \sqrt{(m_0^2 + m_1^2)}$
н2290	-	-	-	491929.56	1319429.3 8	-	Метод спутниковых геодезически х измерений (определени й)	$Mt = \sqrt{(m_0^2 + m_1^2)}$
н2260	-	-	-	491933.42	1319432.2 9	-	Метод спутниковых геодезически х измерений (определени й)	$Mt = \sqrt{(m_0^2 + m_1^2)}$

**2. Сведения о характеристиках объекта недвижимости
с кадастровым номером : 16:16:081001:1249 :**

№ п/п	Наименование характеристики	Значение характеристики
1	2	3
1.	Вид объекта недвижимости	здание
2.	Ранее присвоенный государственный учетный номер (инвентарный) здания, сооружения, объекта незавершенного строительства	-
3.	Кадастровый номер земельного участка (земельных участков), в границах которого (которых) расположены здание, сооружение, объект незавершенного строительства	16:16:081001:1032

2. Сведения о характеристиках объекта недвижимости с кадастровым номером : 16:16:081001:1249 :

№ п/п	Наименование характеристики	Значение характеристики
1	2	3
4.	Уникальный учетный номер кадастрового квартала, в границах которого расположены здание, сооружение, объект незавершенного строительства	16:16:081001
5.	Адрес здания, сооружения, объекта незавершенного строительства	Российская Федерация, Республика Татарстан (Татарстан), район Высокогорский, сельское поселение Высокогорское, садовое некоммерческое товарищество Малиновый овраг
5.1.	Сведения о местоположении здания, сооружения, объекта незавершенного строительства (при отсутствии адреса) в структурированном в соответствии с федеральной информационной адресной системой виде	-
5.2.	Дополнительные сведения о местоположении	-
6.	Иные сведения	-

3. Пояснения к сведениям об объекте недвижимости с кадастровым номером 16:16:081001:1249 :

1.	-
----	---

**Описание местоположения зданий, сооружений,
объектов незавершенного строительства на земельном участке**

**1. Сведения о характерных точках контура объекта недвижимости
с кадастровым номером : 16:16:081001:1274 :**

Система координат МСК-16, зона 1

Зона № 1

Обозначение характерных точек контура	Содержатся в Едином государственном реестре недвижимости			Определены в ходе выполнения комплексных кадастровых работ			Метод опреде ления коор динат	Формулы, примененные для расчета средней квадратической погрешности определения координат характерных точек (Mt), м, с подставленными в такие формулы значениями и итоговые (вычисленные) значения Mt, м
	Координаты, м		Ради ус, м	Координаты, м		Ради ус, м		
	X	Y	R	X	Y	R		
1	2	3	4	5	6	7	8	9
н231О	-	-	-	491968.81	1319389.1 5	-	Метод спутниковых геодезически х измерений (определени й)	$Mt = \sqrt{(m_0^2 + m_1^2)}$
н232О	-	-	-	491966.23	1319392.7 8	-	Метод спутниковых геодезически х измерений (определени й)	$Mt = \sqrt{(m_0^2 + m_1^2)}$
н233О	-	-	-	491960.46	1319388.7 0	-	Метод спутниковых геодезически х измерений (определени й)	$Mt = \sqrt{(m_0^2 + m_1^2)}$
н234О	-	-	-	491963.03	1319385.0 7	-	Метод спутниковых геодезически х измерений (определени й)	$Mt = \sqrt{(m_0^2 + m_1^2)}$
н231О	-	-	-	491968.81	1319389.1 5	-	Метод спутниковых геодезически х измерений (определени й)	$Mt = \sqrt{(m_0^2 + m_1^2)}$

**2. Сведения о характеристиках объекта недвижимости
с кадастровым номером : 16:16:081001:1274 :**

№ п/п	Наименование характеристики	Значение характеристики
1	2	3
1.	Вид объекта недвижимости	здание
2.	Ранее присвоенный государственный учетный номер (инвентарный) здания, сооружения, объекта незавершенного строительства	-
3.	Кадастровый номер земельного участка (земельных участков), в границах которого (которых) расположены здание, сооружение, объект незавершенного строительства	16:16:081001:1024

2. Сведения о характеристиках объекта недвижимости с кадастровым номером : 16:16:081001:1274 :

№ п/п	Наименование характеристики	Значение характеристики
1	2	3
4.	Уникальный учетный номер кадастрового квартала, в границах которого расположены здание, сооружение, объект незавершенного строительства	16:16:081001
5.	Адрес здания, сооружения, объекта незавершенного строительства	Российская Федерация, Республика Татарстан (Татарстан), район Высокогорский, сельское поселение Высокогорское, садовое некоммерческое товарищество Малиновый овраг
5.1.	Сведения о местоположении здания, сооружения, объекта незавершенного строительства (при отсутствии адреса) в структурированном в соответствии с федеральной информационной адресной системой виде	-
5.2.	Дополнительные сведения о местоположении	-
6.	Иные сведения	-

3. Пояснения к сведениям об объекте недвижимости с кадастровым номером 16:16:081001:1274 :

1.	-
----	---

Описание местоположения зданий, сооружений, объектов незавершенного строительства на земельном участке

**1. Сведения о характерных точках контура объекта недвижимости
с кадастровым номером : 16:16:081001:1157 :**

Система координат МСК-16, зона 1

Зона № 1

Обозначение характерных точек контура	Содержатся в Едином государственном реестре недвижимости			Определены в ходе выполнения комплексных кадастровых работ			Метод опреде ления коор динат	Формулы, примененные для расчета средней квадратической погрешности определения координат характерных точек (Mt), м, с подставленными в такие формулы значениями и итоговые (вычисленные) значения Mt, м
	Координаты, м		Ради ус, м	Координаты, м		Ради ус, м		
	X	Y	R	X	Y	R		
1	2	3	4	5	6	7	8	9
н2380	-	-	-	491947.45	1319375.6 5	-	Метод спутниковых геодезически х измерений (определени й)	$Mt = \sqrt{(m_0^2 + m_1^2)}$
н2390	-	-	-	491944.10	1319380.0 1	-	Метод спутниковых геодезически х измерений (определени й)	$Mt = \sqrt{(m_0^2 + m_1^2)}$
н2400	-	-	-	491940.80	1319377.4 4	-	Метод спутниковых геодезически х измерений (определени й)	$Mt = \sqrt{(m_0^2 + m_1^2)}$
н2410	-	-	-	491944.22	1319373.0 5	-	Метод спутниковых геодезически х измерений (определени й)	$Mt = \sqrt{(m_0^2 + m_1^2)}$
н2380	-	-	-	491947.45	1319375.6 5	-	Метод спутниковых геодезически х измерений (определени й)	$Mt = \sqrt{(m_0^2 + m_1^2)}$

**2. Сведения о характеристиках объекта недвижимости
с кадастровым номером : 16:16:081001:1157 :**

№ п/п	Наименование характеристики	Значение характеристики
1	2	3
1.	Вид объекта недвижимости	здание
2.	Ранее присвоенный государственный учетный номер (инвентарный) здания, сооружения, объекта незавершенного строительства	-
3.	Кадастровый номер земельного участка (земельных участков), в границах которого (которых) расположены здание, сооружение, объект незавершенного строительства	16:16:081001:205

2. Сведения о характеристиках объекта недвижимости с кадастровым номером : 16:16:081001:1157 :

№ п/п	Наименование характеристики	Значение характеристики
1	2	3
4.	Уникальный учетный номер кадастрового квартала, в границах которого расположены здание, сооружение, объект незавершенного строительства	16:16:081001
5.	Адрес здания, сооружения, объекта незавершенного строительства	Российская Федерация, Республика Татарстан (Татарстан), район Высокогорский, сельское поселение Высокогорское, садовое некоммерческое товарищество Малиновый овраг
5.1.	Сведения о местоположении здания, сооружения, объекта незавершенного строительства (при отсутствии адреса) в структурированном в соответствии с федеральной информационной адресной системой виде	-
5.2.	Дополнительные сведения о местоположении	-
6.	Иные сведения	-

3. Пояснения к сведениям об объекте недвижимости с кадастровым номером 16:16:081001:1157 :

1.	-
----	---

Описание местоположения зданий, сооружений, объектов незавершенного строительства на земельном участке

**1. Сведения о характерных точках контура объекта недвижимости
с кадастровым номером : 16:16:081001:1272 :**

Система координат МСК-16, зона 1

Зона № 1

Обозначение характерных точек контура	Содержатся в Едином государственном реестре недвижимости			Определены в ходе выполнения комплексных кадастровых работ			Метод опреде ления коор динат	Формулы, примененные для расчета средней квадратической погрешности определения координат характерных точек (Mt), м, с подставленными в такие формулы значениями и итоговые (вычисленные) значения Mt, м
	Координаты, м		Ради ус, м	Координаты, м		Ради ус, м		
	X	Y	R	X	Y	R		
1	2	3	4	5	6	7	8	9
н2420	-	-	-	491922.97	1319380.4 7	-	Метод спутниковых геодезически х измерений (определени й)	$Mt = \sqrt{(m_0^2 + m_1^2)}$
н2430	-	-	-	491919.27	1319386.2 6	-	Метод спутниковых геодезически х измерений (определени й)	$Mt = \sqrt{(m_0^2 + m_1^2)}$
н2440	-	-	-	491915.47	1319383.8 0	-	Метод спутниковых геодезически х измерений (определени й)	$Mt = \sqrt{(m_0^2 + m_1^2)}$
н2450	-	-	-	491919.16	1319377.9 9	-	Метод спутниковых геодезически х измерений (определени й)	$Mt = \sqrt{(m_0^2 + m_1^2)}$
н2420	-	-	-	491922.97	1319380.4 7	-	Метод спутниковых геодезически х измерений (определени й)	$Mt = \sqrt{(m_0^2 + m_1^2)}$

**2. Сведения о характеристиках объекта недвижимости
с кадастровым номером : 16:16:081001:1272 :**

№ п/п	Наименование характеристики	Значение характеристики
1	2	3
1.	Вид объекта недвижимости	здание
2.	Ранее присвоенный государственный учетный номер (инвентарный) здания, сооружения, объекта незавершенного строительства	-
3.	Кадастровый номер земельного участка (земельных участков), в границах которого (которых) расположены здание, сооружение, объект незавершенного строительства	16:16:081001:1059

2. Сведения о характеристиках объекта недвижимости с кадастровым номером : 16:16:081001:1272 :

№ п/п	Наименование характеристики	Значение характеристики
1	2	3
4.	Уникальный учетный номер кадастрового квартала, в границах которого расположены здание, сооружение, объект незавершенного строительства	16:16:081001
5.	Адрес здания, сооружения, объекта незавершенного строительства	Российская Федерация, Республика Татарстан (Татарстан), район Высокогорский, сельское поселение Высокогорское, садовое некоммерческое товарищество Малиновый овраг
5.1.	Сведения о местоположении здания, сооружения, объекта незавершенного строительства (при отсутствии адреса) в структурированном в соответствии с федеральной информационной адресной системой виде	-
5.2.	Дополнительные сведения о местоположении	-
6.	Иные сведения	-

3. Пояснения к сведениям об объекте недвижимости с кадастровым номером 16:16:081001:1272 :

1.	-
----	---

**Описание местоположения зданий, сооружений,
объектов незавершенного строительства на земельном участке**

**1. Сведения о характерных точках контура объекта недвижимости
с кадастровым номером : 16:16:081001:1201 :**

Система координат МСК-16, зона 1

Зона № 1

Обозначение характерных точек контура	Содержатся в Едином государственном реестре недвижимости			Определены в ходе выполнения комплексных кадастровых работ			Метод опреде ления коор динат	Формулы, примененные для расчета средней квадратической погрешности определения координат характерных точек (Mt), м, с подставленными в такие формулы значениями и итоговые (вычисленные) значения Mt, м
	Координаты, м		Ради ус, м	Координаты, м		Ради ус, м		
	X	Y	R	X	Y	R		
1	2	3	4	5	6	7	8	9
н2470	-	-	-	491904.46	1319426.0 6	-	Метод спутниковых геодезически х измерений (определени й)	$Mt = \sqrt{(m_0^2 + m_1^2)}$
н2480	-	-	-	491901.75	1319430.4 9	-	Метод спутниковых геодезически х измерений (определени й)	$Mt = \sqrt{(m_0^2 + m_1^2)}$
н2490	-	-	-	491897.50	1319428.0 5	-	Метод спутниковых геодезически х измерений (определени й)	$Mt = \sqrt{(m_0^2 + m_1^2)}$
н2500	-	-	-	491900.23	1319423.6 2	-	Метод спутниковых геодезически х измерений (определени й)	$Mt = \sqrt{(m_0^2 + m_1^2)}$
н2470	-	-	-	491904.46	1319426.0 6	-	Метод спутниковых геодезически х измерений (определени й)	$Mt = \sqrt{(m_0^2 + m_1^2)}$

**2. Сведения о характеристиках объекта недвижимости
с кадастровым номером : 16:16:081001:1201 :**

№ п/п	Наименование характеристики	Значение характеристики
1	2	3
1.	Вид объекта недвижимости	здание
2.	Ранее присвоенный государственный учетный номер (инвентарный) здания, сооружения, объекта незавершенного строительства	-
3.	Кадастровый номер земельного участка (земельных участков), в границах которого (которых) расположены здание, сооружение, объект незавершенного строительства	16:16:081001:1092

2. Сведения о характеристиках объекта недвижимости с кадастровым номером : 16:16:081001:1201 :

№ п/п	Наименование характеристики	Значение характеристики
1	2	3
4.	Уникальный учетный номер кадастрового квартала, в границах которого расположены здание, сооружение, объект незавершенного строительства	16:16:081001
5.	Адрес здания, сооружения, объекта незавершенного строительства	Российская Федерация, Республика Татарстан (Татарстан), район Высокогорский, сельское поселение Высокогорское, садовое некоммерческое товарищество Малиновый овраг
5.1.	Сведения о местоположении здания, сооружения, объекта незавершенного строительства (при отсутствии адреса) в структурированном в соответствии с федеральной информационной адресной системой виде	-
5.2.	Дополнительные сведения о местоположении	-
6.	Иные сведения	-

3. Пояснения к сведениям об объекте недвижимости с кадастровым номером 16:16:081001:1201 :

1.	-
----	---

Описание местоположения зданий, сооружений, объектов незавершенного строительства на земельном участке

1. Сведения о характерных точках контура объекта недвижимости с кадастровым номером : 16:16:081001:1138 :

Система координат МСК-16, зона 1

Зона № 1

Обозначение характерных точек контура	Содержатся в Едином государственном реестре недвижимости			Определены в ходе выполнения комплексных кадастровых работ			Метод опреде ления коор динат	Формулы, примененные для расчета средней квадратической погрешности определения координат характерных точек (Mt), м, с подставленными в такие формулы значениями и итоговые (вычисленные) значения Mt, м
	Координаты, м		Ради ус, м	Координаты, м		Ради ус, м		
	X	Y	R	X	Y	R		
1	2	3	4	5	6	7	8	9
н2520	-	-	-	491882.99	1319450.0 3	-	Метод спутниковых геодезически х измерений (определени й)	$Mt = \sqrt{(m_0^2 + m_1^2)}$
н2530	-	-	-	491881.21	1319453.0 0	-	Метод спутниковых геодезически х измерений (определени й)	$Mt = \sqrt{(m_0^2 + m_1^2)}$
н2540	-	-	-	491876.16	1319449.9 7	-	Метод спутниковых геодезически х измерений (определени й)	$Mt = \sqrt{(m_0^2 + m_1^2)}$
н2550	-	-	-	491877.99	1319447.0 3	-	Метод спутниковых геодезически х измерений (определени й)	$Mt = \sqrt{(m_0^2 + m_1^2)}$
н2520	-	-	-	491882.99	1319450.0 3	-	Метод спутниковых геодезически х измерений (определени й)	$Mt = \sqrt{(m_0^2 + m_1^2)}$

2. Сведения о характеристиках объекта недвижимости с кадастровым номером : 16:16:081001:1138 :

№ п/п	Наименование характеристики	Значение характеристики
1	2	3
1.	Вид объекта недвижимости	здание
2.	Ранее присвоенный государственный учетный номер (инвентарный) здания, сооружения, объекта незавершенного строительства	-
3.	Кадастровый номер земельного участка (земельных участков), в границах которого (которых) расположены здание, сооружение, объект незавершенного строительства	16:16:081001:1031

2. Сведения о характеристиках объекта недвижимости с кадастровым номером : 16:16:081001:1138 :

№ п/п	Наименование характеристики	Значение характеристики
1	2	3
4.	Уникальный учетный номер кадастрового квартала, в границах которого расположены здание, сооружение, объект незавершенного строительства	16:16:081001
5.	Адрес здания, сооружения, объекта незавершенного строительства	Российская Федерация, Республика Татарстан (Татарстан), район Высокогорский, сельское поселение Высокогорское, садовое некоммерческое товарищество Малиновый овраг
5.1.	Сведения о местоположении здания, сооружения, объекта незавершенного строительства (при отсутствии адреса) в структурированном в соответствии с федеральной информационной адресной системой виде	-
5.2.	Дополнительные сведения о местоположении	-
6.	Иные сведения	-

3. Пояснения к сведениям об объекте недвижимости с кадастровым номером 16:16:081001:1138 :

1.	-
----	---

**Описание местоположения зданий, сооружений,
объектов незавершенного строительства на земельном участке**

**1. Сведения о характерных точках контура объекта недвижимости
с кадастровым номером : 16:16:081001:1199 :**

Система координат МСК-16, зона 1

Зона № 1

Обозначение характерных точек контура	Содержатся в Едином государственном реестре недвижимости			Определены в ходе выполнения комплексных кадастровых работ			Метод опреде ления коор динат	Формулы, примененные для расчета средней квадратической погрешности определения координат характерных точек (Mt), м, с подставленными в такие формулы значениями и итоговые (вычисленные) значения Mt, м
	Координаты, м		Ради ус, м	Координаты, м		Ради ус, м		
	X	Y	R	X	Y	R		
1	2	3	4	5	6	7	8	9
н256О	-	-	-	491862.02	1319452.8 0	-	Метод спутниковых геодезически х измерений (определени й)	$Mt = \sqrt{(m_0^2 + m_1^2)}$
н257О	-	-	-	491858.91	1319457.7 5	-	Метод спутниковых геодезически х измерений (определени й)	$Mt = \sqrt{(m_0^2 + m_1^2)}$
н258О	-	-	-	491854.61	1319455.0 9	-	Метод спутниковых геодезически х измерений (определени й)	$Mt = \sqrt{(m_0^2 + m_1^2)}$
н259О	-	-	-	491857.73	1319450.1 0	-	Метод спутниковых геодезически х измерений (определени й)	$Mt = \sqrt{(m_0^2 + m_1^2)}$
н256О	-	-	-	491862.02	1319452.8 0	-	Метод спутниковых геодезически х измерений (определени й)	$Mt = \sqrt{(m_0^2 + m_1^2)}$

**2. Сведения о характеристиках объекта недвижимости
с кадастровым номером : 16:16:081001:1199 :**

№ п/п	Наименование характеристики	Значение характеристики
1	2	3
1.	Вид объекта недвижимости	здание
2.	Ранее присвоенный государственный учетный номер (инвентарный) здания, сооружения, объекта незавершенного строительства	-
3.	Кадастровый номер земельного участка (земельных участков), в границах которого (которых) расположены здание, сооружение, объект незавершенного строительства	16:16:081001:198

2. Сведения о характеристиках объекта недвижимости с кадастровым номером : 16:16:081001:1199 :

№ п/п	Наименование характеристики	Значение характеристики
1	2	3
4.	Уникальный учетный номер кадастрового квартала, в границах которого расположены здание, сооружение, объект незавершенного строительства	16:16:081001
5.	Адрес здания, сооружения, объекта незавершенного строительства	Российская Федерация, Республика Татарстан (Татарстан), район Высокогорский, сельское поселение Высокогорское, садовое некоммерческое товарищество Малиновый овраг
5.1.	Сведения о местоположении здания, сооружения, объекта незавершенного строительства (при отсутствии адреса) в структурированном в соответствии с федеральной информационной адресной системой виде	-
5.2.	Дополнительные сведения о местоположении	-
6.	Иные сведения	-

3. Пояснения к сведениям об объекте недвижимости с кадастровым номером 16:16:081001:1199 :

1.	-
----	---

**Описание местоположения зданий, сооружений,
объектов незавершенного строительства на земельном участке**

**1. Сведения о характерных точках контура объекта недвижимости
с кадастровым номером : 16:16:081001:1248 :**

Система координат МСК-16, зона 1

Зона № 1

Обозначение характерных точек контура	Содержатся в Едином государственном реестре недвижимости			Определены в ходе выполнения комплексных кадастровых работ			Метод опреде ления коор динат	Формулы, примененные для расчета средней квадратической погрешности определения координат характерных точек (Mt), м, с подставленными в такие формулы значениями и итоговые (вычисленные) значения Mt, м
	Координаты, м		Ради ус, м	Координаты, м		Ради ус, м		
	X	Y	R	X	Y	R		
1	2	3	4	5	6	7	8	9
н262О	-	-	-	491833.66	1319490.7 5	-	Метод спутниковых геодезически х измерений (определени й)	$Mt = \sqrt{(m_0^2 + m_1^2)}$
н263О	-	-	-	491831.42	1319494.1 2	-	Метод спутниковых геодезически х измерений (определени й)	$Mt = \sqrt{(m_0^2 + m_1^2)}$
н264О	-	-	-	491826.79	1319491.0 5	-	Метод спутниковых геодезически х измерений (определени й)	$Mt = \sqrt{(m_0^2 + m_1^2)}$
н265О	-	-	-	491829.06	1319487.7 1	-	Метод спутниковых геодезически х измерений (определени й)	$Mt = \sqrt{(m_0^2 + m_1^2)}$
н262О	-	-	-	491833.66	1319490.7 5	-	Метод спутниковых геодезически х измерений (определени й)	$Mt = \sqrt{(m_0^2 + m_1^2)}$

**2. Сведения о характеристиках объекта недвижимости
с кадастровым номером : 16:16:081001:1248 :**

№ п/п	Наименование характеристики	Значение характеристики
1	2	3
1.	Вид объекта недвижимости	здание
2.	Ранее присвоенный государственный учетный номер (инвентарный) здания, сооружения, объекта незавершенного строительства	-
3.	Кадастровый номер земельного участка (земельных участков), в границах которого (которых) расположены здание, сооружение, объект незавершенного строительства	16:16:081001:195

2. Сведения о характеристиках объекта недвижимости с кадастровым номером : 16:16:081001:1248 :

№ п/п	Наименование характеристики	Значение характеристики
1	2	3
4.	Уникальный учетный номер кадастрового квартала, в границах которого расположены здание, сооружение, объект незавершенного строительства	16:16:081001
5.	Адрес здания, сооружения, объекта незавершенного строительства	Российская Федерация, Республика Татарстан (Татарстан), район Высокогорский, сельское поселение Высокогорское, садовое некоммерческое товарищество Малиновый овраг
5.1.	Сведения о местоположении здания, сооружения, объекта незавершенного строительства (при отсутствии адреса) в структурированном в соответствии с федеральной информационной адресной системой виде	-
5.2.	Дополнительные сведения о местоположении	-
6.	Иные сведения	-

3. Пояснения к сведениям об объекте недвижимости с кадастровым номером 16:16:081001:1248 :

1.	-
----	---

Описание местоположения зданий, сооружений, объектов незавершенного строительства на земельном участке

1. Сведения о характерных точках контура объекта недвижимости с кадастровым номером : 16:16:081001:1343 :

Система координат МСК-16, зона 1

Зона № 1

Обозначение характерных точек контура	Содержатся в Едином государственном реестре недвижимости			Определены в ходе выполнения комплексных кадастровых работ			Метод опреде ления коор динат	Формулы, примененные для расчета средней квадратической погрешности определения координат характерных точек (Mt), м, с подставленными в такие формулы значениями и итоговые (вычисленные) значения Mt, м
	Координаты, м		Ради ус, м	Координаты, м		Ради ус, м		
	X	Y	R	X	Y	R		
1	2	3	4	5	6	7	8	9
н2670	-	-	-	491807.65	1319521.8 0	-	Метод спутниковых геодезически х измерений (определени й)	$Mt = \sqrt{(m_0^2 + m_1^2)}$
н2680	-	-	-	491804.43	1319525.7 7	-	Метод спутниковых геодезически х измерений (определени й)	$Mt = \sqrt{(m_0^2 + m_1^2)}$
н2690	-	-	-	491800.09	1319522.2 9	-	Метод спутниковых геодезически х измерений (определени й)	$Mt = \sqrt{(m_0^2 + m_1^2)}$
н2700	-	-	-	491803.30	1319518.3 0	-	Метод спутниковых геодезически х измерений (определени й)	$Mt = \sqrt{(m_0^2 + m_1^2)}$
н2670	-	-	-	491807.65	1319521.8 0	-	Метод спутниковых геодезически х измерений (определени й)	$Mt = \sqrt{(m_0^2 + m_1^2)}$

2. Сведения о характеристиках объекта недвижимости с кадастровым номером : 16:16:081001:1343 :

№ п/п	Наименование характеристики	Значение характеристики
1	2	3
1.	Вид объекта недвижимости	здание
2.	Ранее присвоенный государственный учетный номер (инвентарный) здания, сооружения, объекта незавершенного строительства	-
3.	Кадастровый номер земельного участка (земельных участков), в границах которого (которых) расположены здание, сооружение, объект незавершенного строительства	16:16:081001:1012

2. Сведения о характеристиках объекта недвижимости с кадастровым номером : 16:16:081001:1343 :

№ п/п	Наименование характеристики	Значение характеристики
1	2	3
4.	Уникальный учетный номер кадастрового квартала, в границах которого расположены здание, сооружение, объект незавершенного строительства	16:16:081001
5.	Адрес здания, сооружения, объекта незавершенного строительства	Российская Федерация, Республика Татарстан (Татарстан), район Высокогорский, сельское поселение Высокогорское, садовое некоммерческое товарищество Малиновый овраг
5.1.	Сведения о местоположении здания, сооружения, объекта незавершенного строительства (при отсутствии адреса) в структурированном в соответствии с федеральной информационной адресной системой виде	-
5.2.	Дополнительные сведения о местоположении	-
6.	Иные сведения	-

3. Пояснения к сведениям об объекте недвижимости с кадастровым номером 16:16:081001:1343 :

1.	-
----	---

Описание местоположения зданий, сооружений, объектов незавершенного строительства на земельном участке

**1. Сведения о характерных точках контура объекта недвижимости
с кадастровым номером : 16:16:081001:1204 :**

Система координат МСК-16, зона 1

Зона № 1

Обозначение характерных точек контура	Содержатся в Едином государственном реестре недвижимости			Определены в ходе выполнения комплексных кадастровых работ			Метод опреде ления коор динат	Формулы, примененные для расчета средней квадратической погрешности определения координат характерных точек (Mt), м, с подставленными в такие формулы значениями и итоговые (вычисленные) значения Mt, м
	Координаты, м		Ради ус, м	Координаты, м		Ради ус, м		
	X	Y	R	X	Y	R		
1	2	3	4	5	6	7	8	9
н2920	-	-	-	491794.42	1319600.0 2	-	Метод спутниковых геодезически х измерений (определени й)	$Mt = \sqrt{(m_0^2 + m_1^2)}$
н2930	-	-	-	491789.73	1319596.7 8	-	Метод спутниковых геодезически х измерений (определени й)	$Mt = \sqrt{(m_0^2 + m_1^2)}$
н2940	-	-	-	491793.03	1319591.9 9	-	Метод спутниковых геодезически х измерений (определени й)	$Mt = \sqrt{(m_0^2 + m_1^2)}$
н2950	-	-	-	491797.79	1319595.2 6	-	Метод спутниковых геодезически х измерений (определени й)	$Mt = \sqrt{(m_0^2 + m_1^2)}$
н2920	-	-	-	491794.42	1319600.0 2	-	Метод спутниковых геодезически х измерений (определени й)	$Mt = \sqrt{(m_0^2 + m_1^2)}$

**2. Сведения о характеристиках объекта недвижимости
с кадастровым номером : 16:16:081001:1204 :**

№ п/п	Наименование характеристики	Значение характеристики
1	2	3
1.	Вид объекта недвижимости	здание
2.	Ранее присвоенный государственный учетный номер (инвентарный) здания, сооружения, объекта незавершенного строительства	-
3.	Кадастровый номер земельного участка (земельных участков), в границах которого (которых) расположены здание, сооружение, объект незавершенного строительства	16:16:081001:223

2. Сведения о характеристиках объекта недвижимости с кадастровым номером : 16:16:081001:1204 :

№ п/п	Наименование характеристики	Значение характеристики
1	2	3
4.	Уникальный учетный номер кадастрового квартала, в границах которого расположены здание, сооружение, объект незавершенного строительства	16:16:081001
5.	Адрес здания, сооружения, объекта незавершенного строительства	Российская Федерация, Республика Татарстан (Татарстан), район Высокогорский, сельское поселение Высокогорское, садовое некоммерческое товарищество Малиновый овраг
5.1.	Сведения о местоположении здания, сооружения, объекта незавершенного строительства (при отсутствии адреса) в структурированном в соответствии с федеральной информационной адресной системой виде	-
5.2.	Дополнительные сведения о местоположении	-
6.	Иные сведения	-

3. Пояснения к сведениям об объекте недвижимости с кадастровым номером 16:16:081001:1204 :

1.	-
----	---

**Описание местоположения зданий, сооружений,
объектов незавершенного строительства на земельном участке**

**1. Сведения о характерных точках контура объекта недвижимости
с кадастровым номером : 16:16:081001:1294 :**

Система координат МСК-16, зона 1

Зона № 1

Обозначение характерных точек контура	Содержатся в Едином государственном реестре недвижимости			Определены в ходе выполнения комплексных кадастровых работ			Метод опреде ления коор динат	Формулы, примененные для расчета средней квадратической погрешности определения координат характерных точек (Mt), м, с подставленными в такие формулы значениями и итоговые (вычисленные) значения Mt, м
	Координаты, м		Ради ус, м	Координаты, м		Ради ус, м		
	X	Y	R	X	Y	R		
1	2	3	4	5	6	7	8	9
н2960	-	-	-	491810.43	1319579.5 6	-	Метод спутниковых геодезически х измерений (определени й)	$Mt = \sqrt{(m_0^2 + m_1^2)}$
н2970	-	-	-	491806.57	1319585.0 2	-	Метод спутниковых геодезически х измерений (определени й)	$Mt = \sqrt{(m_0^2 + m_1^2)}$
н2980	-	-	-	491802.82	1319582.4 5	-	Метод спутниковых геодезически х измерений (определени й)	$Mt = \sqrt{(m_0^2 + m_1^2)}$
н2990	-	-	-	491806.79	1319576.8 3	-	Метод спутниковых геодезически х измерений (определени й)	$Mt = \sqrt{(m_0^2 + m_1^2)}$
н2960	-	-	-	491810.43	1319579.5 6	-	Метод спутниковых геодезически х измерений (определени й)	$Mt = \sqrt{(m_0^2 + m_1^2)}$

**2. Сведения о характеристиках объекта недвижимости
с кадастровым номером : 16:16:081001:1294 :**

№ п/п	Наименование характеристики	Значение характеристики
1	2	3
1.	Вид объекта недвижимости	здание
2.	Ранее присвоенный государственный учетный номер (инвентарный) здания, сооружения, объекта незавершенного строительства	-
3.	Кадастровый номер земельного участка (земельных участков), в границах которого (которых) расположены здание, сооружение, объект незавершенного строительства	16:16:081001:1084

2. Сведения о характеристиках объекта недвижимости с кадастровым номером : 16:16:081001:1294 :

№ п/п	Наименование характеристики	Значение характеристики
1	2	3
4.	Уникальный учетный номер кадастрового квартала, в границах которого расположены здание, сооружение, объект незавершенного строительства	16:16:081001
5.	Адрес здания, сооружения, объекта незавершенного строительства	Российская Федерация, Республика Татарстан (Татарстан), район Высокогорский, сельское поселение Высокогорское, садовое некоммерческое товарищество Малиновый овраг
5.1.	Сведения о местоположении здания, сооружения, объекта незавершенного строительства (при отсутствии адреса) в структурированном в соответствии с федеральной информационной адресной системой виде	-
5.2.	Дополнительные сведения о местоположении	-
6.	Иные сведения	-

3. Пояснения к сведениям об объекте недвижимости с кадастровым номером 16:16:081001:1294 :

1.	-
----	---

Описание местоположения зданий, сооружений, объектов незавершенного строительства на земельном участке

**1. Сведения о характерных точках контура объекта недвижимости
с кадастровым номером : 16:16:081001:1197 :**

Система координат МСК-16, зона 1

Зона № 1

Обозначение характерных точек контура	Содержатся в Едином государственном реестре недвижимости			Определены в ходе выполнения комплексных кадастровых работ			Метод опреде ления коор динат	Формулы, примененные для расчета средней квадратической погрешности определения координат характерных точек (Mt), м, с подставленными в такие формулы значениями и итоговые (вычисленные) значения Mt, м
	Координаты, м		Ради ус, м	Координаты, м		Ради ус, м		
	X	Y	R	X	Y	R		
1	2	3	4	5	6	7	8	9
н3000	-	-	-	491783.42	1319548.2 5	-	Метод спутниковых геодезически х измерений (определени й)	$Mt = \sqrt{(m_0^2 + m_1^2)}$
н3010	-	-	-	491780.12	1319552.0 3	-	Метод спутниковых геодезически х измерений (определени й)	$Mt = \sqrt{(m_0^2 + m_1^2)}$
н3020	-	-	-	491776.12	1319548.7 1	-	Метод спутниковых геодезически х измерений (определени й)	$Mt = \sqrt{(m_0^2 + m_1^2)}$
н3030	-	-	-	491779.31	1319544.8 4	-	Метод спутниковых геодезически х измерений (определени й)	$Mt = \sqrt{(m_0^2 + m_1^2)}$
н3000	-	-	-	491783.42	1319548.2 5	-	Метод спутниковых геодезически х измерений (определени й)	$Mt = \sqrt{(m_0^2 + m_1^2)}$

**2. Сведения о характеристиках объекта недвижимости
с кадастровым номером : 16:16:081001:1197 :**

№ п/п	Наименование характеристики	Значение характеристики
1	2	3
1.	Вид объекта недвижимости	здание
2.	Ранее присвоенный государственный учетный номер (инвентарный) здания, сооружения, объекта незавершенного строительства	-
3.	Кадастровый номер земельного участка (земельных участков), в границах которого (которых) расположены здание, сооружение, объект незавершенного строительства	16:16:081001:1374

2. Сведения о характеристиках объекта недвижимости с кадастровым номером : 16:16:081001:1197 :

№ п/п	Наименование характеристики	Значение характеристики
1	2	3
4.	Уникальный учетный номер кадастрового квартала, в границах которого расположены здание, сооружение, объект незавершенного строительства	16:16:081001
5.	Адрес здания, сооружения, объекта незавершенного строительства	Российская Федерация, Республика Татарстан (Татарстан), район Высокогорский, сельское поселение Высокогорское, садовое некоммерческое товарищество Малиновый овраг
5.1.	Сведения о местоположении здания, сооружения, объекта незавершенного строительства (при отсутствии адреса) в структурированном в соответствии с федеральной информационной адресной системой виде	-
5.2.	Дополнительные сведения о местоположении	-
6.	Иные сведения	-

3. Пояснения к сведениям об объекте недвижимости с кадастровым номером 16:16:081001:1197 :

1.	-
----	---

**Описание местоположения зданий, сооружений,
объектов незавершенного строительства на земельном участке**

**1. Сведения о характерных точках контура объекта недвижимости
с кадастровым номером : 16:16:081001:1262 :**

Система координат МСК-16, зона 1

Зона № 1

Обозначение характерных точек контура	Содержатся в Едином государственном реестре недвижимости			Определены в ходе выполнения комплексных кадастровых работ			Метод опреде ления коор динат	Формулы, примененные для расчета средней квадратической погрешности определения координат характерных точек (Mt), м, с подставленными в такие формулы значениями и итоговые (вычисленные) значения Mt, м
	Координаты, м		Ради ус, м	Координаты, м		Ради ус, м		
	X	Y	R	X	Y	R		
1	2	3	4	5	6	7	8	9
н304О	-	-	-	491776.04	1319556.5 5	-	Метод спутниковых геодезически х измерений (определени й)	$Mt = \sqrt{(m_0^2 + m_1^2)}$
н305О	-	-	-	491772.78	1319560.6 6	-	Метод спутниковых геодезически х измерений (определени й)	$Mt = \sqrt{(m_0^2 + m_1^2)}$
н306О	-	-	-	491768.41	1319557.0 5	-	Метод спутниковых геодезически х измерений (определени й)	$Mt = \sqrt{(m_0^2 + m_1^2)}$
н307О	-	-	-	491771.68	1319552.9 3	-	Метод спутниковых геодезически х измерений (определени й)	$Mt = \sqrt{(m_0^2 + m_1^2)}$
н304О	-	-	-	491776.04	1319556.5 5	-	Метод спутниковых геодезически х измерений (определени й)	$Mt = \sqrt{(m_0^2 + m_1^2)}$

**2. Сведения о характеристиках объекта недвижимости
с кадастровым номером : 16:16:081001:1262 :**

№ п/п	Наименование характеристики	Значение характеристики
1	2	3
1.	Вид объекта недвижимости	здание
2.	Ранее присвоенный государственный учетный номер (инвентарный) здания, сооружения, объекта незавершенного строительства	-
3.	Кадастровый номер земельного участка (земельных участков), в границах которого (которых) расположены здание, сооружение, объект незавершенного строительства	16:16:081001:1020

2. Сведения о характеристиках объекта недвижимости с кадастровым номером : 16:16:081001:1262 :

№ п/п	Наименование характеристики	Значение характеристики
1	2	3
4.	Уникальный учетный номер кадастрового квартала, в границах которого расположены здание, сооружение, объект незавершенного строительства	16:16:081001
5.	Адрес здания, сооружения, объекта незавершенного строительства	Российская Федерация, Республика Татарстан (Татарстан), район Высокогорский, сельское поселение Высокогорское, садовое некоммерческое товарищество Малиновый овраг
5.1.	Сведения о местоположении здания, сооружения, объекта незавершенного строительства (при отсутствии адреса) в структурированном в соответствии с федеральной информационной адресной системой виде	-
5.2.	Дополнительные сведения о местоположении	-
6.	Иные сведения	-

3. Пояснения к сведениям об объекте недвижимости с кадастровым номером 16:16:081001:1262 :

1.	-
----	---

**Описание местоположения зданий, сооружений,
объектов незавершенного строительства на земельном участке**

**1. Сведения о характерных точках контура объекта недвижимости
с кадастровым номером : 16:16:081001:1194 :**

Система координат МСК-16, зона 1

Зона № 1

Обозначение характерных точек контура	Содержатся в Едином государственном реестре недвижимости			Определены в ходе выполнения комплексных кадастровых работ			Метод опреде ления коор динат	Формулы, примененные для расчета средней квадратической погрешности определения координат характерных точек (Mt), м, с подставленными в такие формулы значениями и итоговые (вычисленные) значения Mt, м
	Координаты, м		Ради ус, м	Координаты, м		Ради ус, м		
	X	Y	R	X	Y	R		
1	2	3	4	5	6	7	8	9
н309О	-	-	-	491765.92	1319569.6 7	-	Метод спутниковых геодезически х измерений (определени й)	$Mt = \sqrt{(m_0^2 + m_1^2)}$
н310О	-	-	-	491763.57	1319573.4 7	-	Метод спутниковых геодезически х измерений (определени й)	$Mt = \sqrt{(m_0^2 + m_1^2)}$
н311О	-	-	-	491758.28	1319569.9 6	-	Метод спутниковых геодезически х измерений (определени й)	$Mt = \sqrt{(m_0^2 + m_1^2)}$
н312О	-	-	-	491760.67	1319566.3 1	-	Метод спутниковых геодезически х измерений (определени й)	$Mt = \sqrt{(m_0^2 + m_1^2)}$
н309О	-	-	-	491765.92	1319569.6 7	-	Метод спутниковых геодезически х измерений (определени й)	$Mt = \sqrt{(m_0^2 + m_1^2)}$

**2. Сведения о характеристиках объекта недвижимости
с кадастровым номером : 16:16:081001:1194 :**

№ п/п	Наименование характеристики	Значение характеристики
1	2	3
1.	Вид объекта недвижимости	здание
2.	Ранее присвоенный государственный учетный номер (инвентарный) здания, сооружения, объекта незавершенного строительства	-
3.	Кадастровый номер земельного участка (земельных участков), в границах которого (которых) расположены здание, сооружение, объект незавершенного строительства	16:16:081001:189

2. Сведения о характеристиках объекта недвижимости с кадастровым номером : 16:16:081001:1194 :

№ п/п	Наименование характеристики	Значение характеристики
1	2	3
4.	Уникальный учетный номер кадастрового квартала, в границах которого расположены здание, сооружение, объект незавершенного строительства	16:16:081001
5.	Адрес здания, сооружения, объекта незавершенного строительства	Российская Федерация, Республика Татарстан (Татарстан), район Высокогорский, сельское поселение Высокогорское, садовое некоммерческое товарищество Малиновый овраг
5.1.	Сведения о местоположении здания, сооружения, объекта незавершенного строительства (при отсутствии адреса) в структурированном в соответствии с федеральной информационной адресной системой виде	-
5.2.	Дополнительные сведения о местоположении	-
6.	Иные сведения	-

3. Пояснения к сведениям об объекте недвижимости с кадастровым номером 16:16:081001:1194 :

1.	-
----	---

**Описание местоположения зданий, сооружений,
объектов незавершенного строительства на земельном участке**

**1. Сведения о характерных точках контура объекта недвижимости
с кадастровым номером : 16:16:081001:1283 :**

Система координат МСК-16, зона 1

Зона № 1

Обозначение характерных точек контура	Содержатся в Едином государственном реестре недвижимости			Определены в ходе выполнения комплексных кадастровых работ			Метод опреде ления коор динат	Формулы, примененные для расчета средней квадратической погрешности определения координат характерных точек (Mt), м, с подставленными в такие формулы значениями и итоговые (вычисленные) значения Mt, м
	Координаты, м		Ради ус, м	Координаты, м		Ради ус, м		
	X	Y	R	X	Y	R		
1	2	3	4	5	6	7	8	9
н3140	-	-	-	491756.97	1319534.5 2	-	Метод спутниковых геодезически х измерений (определени й)	$Mt = \sqrt{(m_0^2 + m_1^2)}$
н3150	-	-	-	491754.69	1319538.1 8	-	Метод спутниковых геодезически х измерений (определени й)	$Mt = \sqrt{(m_0^2 + m_1^2)}$
н3160	-	-	-	491750.60	1319535.5 5	-	Метод спутниковых геодезически х измерений (определени й)	$Mt = \sqrt{(m_0^2 + m_1^2)}$
н3170	-	-	-	491752.91	1319531.9 2	-	Метод спутниковых геодезически х измерений (определени й)	$Mt = \sqrt{(m_0^2 + m_1^2)}$
н3140	-	-	-	491756.97	1319534.5 2	-	Метод спутниковых геодезически х измерений (определени й)	$Mt = \sqrt{(m_0^2 + m_1^2)}$

**2. Сведения о характеристиках объекта недвижимости
с кадастровым номером : 16:16:081001:1283 :**

№ п/п	Наименование характеристики	Значение характеристики
1	2	3
1.	Вид объекта недвижимости	здание
2.	Ранее присвоенный государственный учетный номер (инвентарный) здания, сооружения, объекта незавершенного строительства	-
3.	Кадастровый номер земельного участка (земельных участков), в границах которого (которых) расположены здание, сооружение, объект незавершенного строительства	16:16:081001:185

2. Сведения о характеристиках объекта недвижимости с кадастровым номером : 16:16:081001:1283 :

№ п/п	Наименование характеристики	Значение характеристики
1	2	3
4.	Уникальный учетный номер кадастрового квартала, в границах которого расположены здание, сооружение, объект незавершенного строительства	16:16:081001
5.	Адрес здания, сооружения, объекта незавершенного строительства	Российская Федерация, Республика Татарстан (Татарстан), район Высокогорский, сельское поселение Высокогорское, садовое некоммерческое товарищество Малиновый овраг
5.1.	Сведения о местоположении здания, сооружения, объекта незавершенного строительства (при отсутствии адреса) в структурированном в соответствии с федеральной информационной адресной системой виде	-
5.2.	Дополнительные сведения о местоположении	-
6.	Иные сведения	-

3. Пояснения к сведениям об объекте недвижимости с кадастровым номером 16:16:081001:1283 :

1.	-
----	---

**Описание местоположения зданий, сооружений,
объектов незавершенного строительства на земельном участке**

**1. Сведения о характерных точках контура объекта недвижимости
с кадастровым номером : 16:16:081001:1192 :**

Система координат МСК-16, зона 1

Зона № 1

Обозначение характерных точек контура	Содержатся в Едином государственном реестре недвижимости			Определены в ходе выполнения комплексных кадастровых работ			Метод опреде ления коор динат	Формулы, примененные для расчета средней квадратической погрешности определения координат характерных точек (Mt), м, с подставленными в такие формулы значениями и итоговые (вычисленные) значения Mt, м
	Координаты, м		Ради ус, м	Координаты, м		Ради ус, м		
	X	Y	R	X	Y	R		
1	2	3	4	5	6	7	8	9
н3190	-	-	-	491787.82	1319522.8 5	-	Метод спутниковых геодезически х измерений (определени й)	$Mt = \sqrt{(m_0^2 + m_1^2)}$
н3200	-	-	-	491784.89	1319526.4 6	-	Метод спутниковых геодезически х измерений (определени й)	$Mt = \sqrt{(m_0^2 + m_1^2)}$
н3210	-	-	-	491779.89	1319522.4 3	-	Метод спутниковых геодезически х измерений (определени й)	$Mt = \sqrt{(m_0^2 + m_1^2)}$
н3220	-	-	-	491782.82	1319518.8 3	-	Метод спутниковых геодезически х измерений (определени й)	$Mt = \sqrt{(m_0^2 + m_1^2)}$
н3190	-	-	-	491787.82	1319522.8 5	-	Метод спутниковых геодезически х измерений (определени й)	$Mt = \sqrt{(m_0^2 + m_1^2)}$

**2. Сведения о характеристиках объекта недвижимости
с кадастровым номером : 16:16:081001:1192 :**

№ п/п	Наименование характеристики	Значение характеристики
1	2	3
1.	Вид объекта недвижимости	здание
2.	Ранее присвоенный государственный учетный номер (инвентарный) здания, сооружения, объекта незавершенного строительства	-
3.	Кадастровый номер земельного участка (земельных участков), в границах которого (которых) расположены здание, сооружение, объект незавершенного строительства	16:16:081001:184

2. Сведения о характеристиках объекта недвижимости с кадастровым номером : 16:16:081001:1192 :

№ п/п	Наименование характеристики	Значение характеристики
1	2	3
4.	Уникальный учетный номер кадастрового квартала, в границах которого расположены здание, сооружение, объект незавершенного строительства	16:16:081001
5.	Адрес здания, сооружения, объекта незавершенного строительства	Российская Федерация, Республика Татарстан (Татарстан), район Высокогорский, сельское поселение Высокогорское, садовое некоммерческое товарищество Малиновый овраг
5.1.	Сведения о местоположении здания, сооружения, объекта незавершенного строительства (при отсутствии адреса) в структурированном в соответствии с федеральной информационной адресной системой виде	-
5.2.	Дополнительные сведения о местоположении	-
6.	Иные сведения	-

3. Пояснения к сведениям об объекте недвижимости с кадастровым номером 16:16:081001:1192 :

1.	-
----	---

Описание местоположения зданий, сооружений, объектов незавершенного строительства на земельном участке

**1. Сведения о характерных точках контура объекта недвижимости
с кадастровым номером : 16:16:081001:1323 :**

Система координат МСК-16, зона 1

Зона № 1

Обозначение характерных точек контура	Содержатся в Едином государственном реестре недвижимости			Определены в ходе выполнения комплексных кадастровых работ			Метод опреде ления коор динат	Формулы, примененные для расчета средней квадратической погрешности определения координат характерных точек (Mt), м, с подставленными в такие формулы значениями и итоговые (вычисленные) значения Mt, м
	Координаты, м		Ради ус, м	Координаты, м		Ради ус, м		
	X	Y	R	X	Y	R		
1	2	3	4	5	6	7	8	9
н323О	-	-	-	491799.25	1319507.9 9	-	Метод спутниковых геодезически х измерений (определени й)	$Mt = \sqrt{(m_0^2 + m_1^2)}$
н324О	-	-	-	491795.50	1319513.0 5	-	Метод спутниковых геодезически х измерений (определени й)	$Mt = \sqrt{(m_0^2 + m_1^2)}$
н325О	-	-	-	491790.90	1319509.6 7	-	Метод спутниковых геодезически х измерений (определени й)	$Mt = \sqrt{(m_0^2 + m_1^2)}$
н326О	-	-	-	491794.65	1319504.6 1	-	Метод спутниковых геодезически х измерений (определени й)	$Mt = \sqrt{(m_0^2 + m_1^2)}$
н323О	-	-	-	491799.25	1319507.9 9	-	Метод спутниковых геодезически х измерений (определени й)	$Mt = \sqrt{(m_0^2 + m_1^2)}$

**2. Сведения о характеристиках объекта недвижимости
с кадастровым номером : 16:16:081001:1323 :**

№ п/п	Наименование характеристики	Значение характеристики
1	2	3
1.	Вид объекта недвижимости	здание
2.	Ранее присвоенный государственный учетный номер (инвентарный) здания, сооружения, объекта незавершенного строительства	-
3.	Кадастровый номер земельного участка (земельных участков), в границах которого (которых) расположены здание, сооружение, объект незавершенного строительства	16:16:081001:1056

2. Сведения о характеристиках объекта недвижимости с кадастровым номером : 16:16:081001:1323 :

№ п/п	Наименование характеристики	Значение характеристики
1	2	3
4.	Уникальный учетный номер кадастрового квартала, в границах которого расположены здание, сооружение, объект незавершенного строительства	16:16:081001
5.	Адрес здания, сооружения, объекта незавершенного строительства	Российская Федерация, Республика Татарстан (Татарстан), район Высокогорский, сельское поселение Высокогорское, садовое некоммерческое товарищество Малиновый овраг
5.1.	Сведения о местоположении здания, сооружения, объекта незавершенного строительства (при отсутствии адреса) в структурированном в соответствии с федеральной информационной адресной системой виде	-
5.2.	Дополнительные сведения о местоположении	-
6.	Иные сведения	-

3. Пояснения к сведениям об объекте недвижимости с кадастровым номером 16:16:081001:1323 :

1.	-
----	---

**Описание местоположения зданий, сооружений,
объектов незавершенного строительства на земельном участке**

**1. Сведения о характерных точках контура объекта недвижимости
с кадастровым номером : 16:16:081001:1327 :**

Система координат МСК-16, зона 1

Зона № 1

Обозначение характерных точек контура	Содержатся в Едином государственном реестре недвижимости			Определены в ходе выполнения комплексных кадастровых работ			Метод опреде ления коор динат	Формулы, примененные для расчета средней квадратической погрешности определения координат характерных точек (Mt), м, с подставленными в такие формулы значениями и итоговые (вычисленные) значения Mt, м
	Координаты, м		Ради ус, м	Координаты, м		Ради ус, м		
	X	Y	R	X	Y	R		
1	2	3	4	5	6	7	8	9
н3280	-	-	-	491806.83	1319496.6 5	-	Метод спутниковых геодезически х измерений (определени й)	$Mt = \sqrt{(m_0^2 + m_1^2)}$
н3290	-	-	-	491803.10	1319501.0 1	-	Метод спутниковых геодезически х измерений (определени й)	$Mt = \sqrt{(m_0^2 + m_1^2)}$
н3300	-	-	-	491798.04	1319496.7 4	-	Метод спутниковых геодезически х измерений (определени й)	$Mt = \sqrt{(m_0^2 + m_1^2)}$
н3310	-	-	-	491801.77	1319492.3 7	-	Метод спутниковых геодезически х измерений (определени й)	$Mt = \sqrt{(m_0^2 + m_1^2)}$
н3280	-	-	-	491806.83	1319496.6 5	-	Метод спутниковых геодезически х измерений (определени й)	$Mt = \sqrt{(m_0^2 + m_1^2)}$

**2. Сведения о характеристиках объекта недвижимости
с кадастровым номером : 16:16:081001:1327 :**

№ п/п	Наименование характеристики	Значение характеристики
1	2	3
1.	Вид объекта недвижимости	здание
2.	Ранее присвоенный государственный учетный номер (инвентарный) здания, сооружения, объекта незавершенного строительства	-
3.	Кадастровый номер земельного участка (земельных участков), в границах которого (которых) расположены здание, сооружение, объект незавершенного строительства	16:16:081001:1088

2. Сведения о характеристиках объекта недвижимости с кадастровым номером : 16:16:081001:1327 :

№ п/п	Наименование характеристики	Значение характеристики
1	2	3
4.	Уникальный учетный номер кадастрового квартала, в границах которого расположены здание, сооружение, объект незавершенного строительства	16:16:081001
5.	Адрес здания, сооружения, объекта незавершенного строительства	Российская Федерация, Республика Татарстан (Татарстан), район Высокогорский, сельское поселение Высокогорское, садовое некоммерческое товарищество Малиновый овраг
5.1.	Сведения о местоположении здания, сооружения, объекта незавершенного строительства (при отсутствии адреса) в структурированном в соответствии с федеральной информационной адресной системой виде	-
5.2.	Дополнительные сведения о местоположении	-
6.	Иные сведения	-

3. Пояснения к сведениям об объекте недвижимости с кадастровым номером 16:16:081001:1327 :

1.	-
----	---

Описание местоположения зданий, сооружений, объектов незавершенного строительства на земельном участке

**1. Сведения о характерных точках контура объекта недвижимости
с кадастровым номером : 16:16:081001:1301 :**

Система координат МСК-16, зона 1

Зона № 1

Обозначение характерных точек контура	Содержатся в Едином государственном реестре недвижимости			Определены в ходе выполнения комплексных кадастровых работ			Метод опреде ления коор динат	Формулы, примененные для расчета средней квадратической погрешности определения координат характерных точек (Mt), м, с подставленными в такие формулы значениями и итоговые (вычисленные) значения Mt, м
	Координаты, м		Ради ус, м	Координаты, м		Ради ус, м		
	X	Y	R	X	Y	R		
1	2	3	4	5	6	7	8	9
н3320	-	-	-	491805.93	1319482.9 8	-	Метод спутниковых геодезически х измерений (определени й)	$Mt = \sqrt{(m_0^2 + m_1^2)}$
н3330	-	-	-	491802.46	1319488.2 3	-	Метод спутниковых геодезически х измерений (определени й)	$Mt = \sqrt{(m_0^2 + m_1^2)}$
н3340	-	-	-	491798.04	1319485.3 0	-	Метод спутниковых геодезически х измерений (определени й)	$Mt = \sqrt{(m_0^2 + m_1^2)}$
н3350	-	-	-	491801.62	1319480.0 7	-	Метод спутниковых геодезически х измерений (определени й)	$Mt = \sqrt{(m_0^2 + m_1^2)}$
н3320	-	-	-	491805.93	1319482.9 8	-	Метод спутниковых геодезически х измерений (определени й)	$Mt = \sqrt{(m_0^2 + m_1^2)}$

**2. Сведения о характеристиках объекта недвижимости
с кадастровым номером : 16:16:081001:1301 :**

№ п/п	Наименование характеристики	Значение характеристики
1	2	3
1.	Вид объекта недвижимости	здание
2.	Ранее присвоенный государственный учетный номер (инвентарный) здания, сооружения, объекта незавершенного строительства	-
3.	Кадастровый номер земельного участка (земельных участков), в границах которого (которых) расположены здание, сооружение, объект незавершенного строительства	16:16:081001:1254

2. Сведения о характеристиках объекта недвижимости с кадастровым номером : 16:16:081001:1301 :

№ п/п	Наименование характеристики	Значение характеристики
1	2	3
4.	Уникальный учетный номер кадастрового квартала, в границах которого расположены здание, сооружение, объект незавершенного строительства	16:16:081001
5.	Адрес здания, сооружения, объекта незавершенного строительства	Российская Федерация, Республика Татарстан (Татарстан), район Высокогорский, сельское поселение Высокогорское, садовое некоммерческое товарищество Малиновый овраг
5.1.	Сведения о местоположении здания, сооружения, объекта незавершенного строительства (при отсутствии адреса) в структурированном в соответствии с федеральной информационной адресной системой виде	-
5.2.	Дополнительные сведения о местоположении	-
6.	Иные сведения	-

3. Пояснения к сведениям об объекте недвижимости с кадастровым номером 16:16:081001:1301 :

1.	-
----	---

Описание местоположения зданий, сооружений, объектов незавершенного строительства на земельном участке

**1. Сведения о характерных точках контура объекта недвижимости
с кадастровым номером : 16:16:081001:1321 :**

Система координат МСК-16, зона 1

Зона № 1

Обозначение характерных точек контура	Содержатся в Едином государственном реестре недвижимости			Определены в ходе выполнения комплексных кадастровых работ			Метод опреде ления коор динат	Формулы, примененные для расчета средней квадратической погрешности определения координат характерных точек (Mt), м, с подставленными в такие формулы значениями и итоговые (вычисленные) значения Mt, м
	Координаты, м		Ради ус, м	Координаты, м		Ради ус, м		
	X	Y	R	X	Y	R		
1	2	3	4	5	6	7	8	9
н3370	-	-	-	491831.20	1319458.5 8	-	Метод спутниковых геодезически х измерений (определени й)	$Mt = \sqrt{(m_0^2 + m_1^2)}$
н3380	-	-	-	491826.38	1319465.6 8	-	Метод спутниковых геодезически х измерений (определени й)	$Mt = \sqrt{(m_0^2 + m_1^2)}$
н3390	-	-	-	491819.50	1319461.0 2	-	Метод спутниковых геодезически х измерений (определени й)	$Mt = \sqrt{(m_0^2 + m_1^2)}$
н3400	-	-	-	491824.34	1319453.9 4	-	Метод спутниковых геодезически х измерений (определени й)	$Mt = \sqrt{(m_0^2 + m_1^2)}$
н3370	-	-	-	491831.20	1319458.5 8	-	Метод спутниковых геодезически х измерений (определени й)	$Mt = \sqrt{(m_0^2 + m_1^2)}$

**2. Сведения о характеристиках объекта недвижимости
с кадастровым номером : 16:16:081001:1321 :**

№ п/п	Наименование характеристики	Значение характеристики
1	2	3
1.	Вид объекта недвижимости	здание
2.	Ранее присвоенный государственный учетный номер (инвентарный) здания, сооружения, объекта незавершенного строительства	-
3.	Кадастровый номер земельного участка (земельных участков), в границах которого (которых) расположены здание, сооружение, объект незавершенного строительства	16:16:081001:1225

2. Сведения о характеристиках объекта недвижимости с кадастровым номером : 16:16:081001:1321 :

№ п/п	Наименование характеристики	Значение характеристики
1	2	3
4.	Уникальный учетный номер кадастрового квартала, в границах которого расположены здание, сооружение, объект незавершенного строительства	16:16:081001
5.	Адрес здания, сооружения, объекта незавершенного строительства	Российская Федерация, Республика Татарстан (Татарстан), район Высокогорский, сельское поселение Высокогорское, садовое некоммерческое товарищество Малиновый овраг
5.1.	Сведения о местоположении здания, сооружения, объекта незавершенного строительства (при отсутствии адреса) в структурированном в соответствии с федеральной информационной адресной системой виде	-
5.2.	Дополнительные сведения о местоположении	-
6.	Иные сведения	-

3. Пояснения к сведениям об объекте недвижимости с кадастровым номером 16:16:081001:1321 :

1.	-
----	---

Описание местоположения зданий, сооружений, объектов незавершенного строительства на земельном участке

**1. Сведения о характерных точках контура объекта недвижимости
с кадастровым номером : 16:16:081001:1189 :**

Система координат МСК-16, зона 1

Зона № 1

Обозначение характерных точек контура	Содержатся в Едином государственном реестре недвижимости			Определены в ходе выполнения комплексных кадастровых работ			Метод опреде ления коор динат	Формулы, примененные для расчета средней квадратической погрешности определения координат характерных точек (Mt), м, с подставленными в такие формулы значениями и итоговые (вычисленные) значения Mt, м
	Координаты, м		Ради ус, м	Координаты, м		Ради ус, м		
	X	Y	R	X	Y	R		
1	2	3	4	5	6	7	8	9
н341О	-	-	-	491844.63	1319452.7 7	-	Метод спутниковых геодезически х измерений (определени й)	$Mt = \sqrt{(m_0^2 + m_1^2)}$
н342О	-	-	-	491841.95	1319456.5 1	-	Метод спутниковых геодезически х измерений (определени й)	$Mt = \sqrt{(m_0^2 + m_1^2)}$
н343О	-	-	-	491837.46	1319453.2 7	-	Метод спутниковых геодезически х измерений (определени й)	$Mt = \sqrt{(m_0^2 + m_1^2)}$
н344О	-	-	-	491840.15	1319449.5 3	-	Метод спутниковых геодезически х измерений (определени й)	$Mt = \sqrt{(m_0^2 + m_1^2)}$
н341О	-	-	-	491844.63	1319452.7 7	-	Метод спутниковых геодезически х измерений (определени й)	$Mt = \sqrt{(m_0^2 + m_1^2)}$

**2. Сведения о характеристиках объекта недвижимости
с кадастровым номером : 16:16:081001:1189 :**

№ п/п	Наименование характеристики	Значение характеристики
1	2	3
1.	Вид объекта недвижимости	здание
2.	Ранее присвоенный государственный учетный номер (инвентарный) здания, сооружения, объекта незавершенного строительства	-
3.	Кадастровый номер земельного участка (земельных участков), в границах которого (которых) расположены здание, сооружение, объект незавершенного строительства	16:16:081001:178

2. Сведения о характеристиках объекта недвижимости с кадастровым номером : 16:16:081001:1189 :

№ п/п	Наименование характеристики	Значение характеристики
1	2	3
4.	Уникальный учетный номер кадастрового квартала, в границах которого расположены здание, сооружение, объект незавершенного строительства	16:16:081001
5.	Адрес здания, сооружения, объекта незавершенного строительства	Российская Федерация, Республика Татарстан (Татарстан), район Высокогорский, сельское поселение Высокогорское, садовое некоммерческое товарищество Малиновый овраг
5.1.	Сведения о местоположении здания, сооружения, объекта незавершенного строительства (при отсутствии адреса) в структурированном в соответствии с федеральной информационной адресной системой виде	-
5.2.	Дополнительные сведения о местоположении	-
6.	Иные сведения	-

3. Пояснения к сведениям об объекте недвижимости с кадастровым номером 16:16:081001:1189 :

1.	-
----	---

**Описание местоположения зданий, сооружений,
объектов незавершенного строительства на земельном участке**

**1. Сведения о характерных точках контура объекта недвижимости
с кадастровым номером : 16:16:081001:1129 :**

Система координат МСК-16, зона 1

Зона № 1

Обозначение характерных точек контура	Содержатся в Едином государственном реестре недвижимости			Определены в ходе выполнения комплексных кадастровых работ			Метод опреде ления коор динат	Формулы, примененные для расчета средней квадратической погрешности определения координат характерных точек (Mt), м, с подставленными в такие формулы значениями и итоговые (вычисленные) значения Mt, м
	Координаты, м		Ради ус, м	Координаты, м		Ради ус, м		
	X	Y	R	X	Y	R		
1	2	3	4	5	6	7	8	9
н347О	-	-	-	491872.27	1319414.8 7	-	Метод спутниковых геодезически х измерений (определени й)	$Mt = \sqrt{(m_0^2 + m_1^2)}$
н348О	-	-	-	491870.66	1319417.4 0	-	Метод спутниковых геодезически х измерений (определени й)	$Mt = \sqrt{(m_0^2 + m_1^2)}$
н349О	-	-	-	491866.45	1319414.7 3	-	Метод спутниковых геодезически х измерений (определени й)	$Mt = \sqrt{(m_0^2 + m_1^2)}$
н350О	-	-	-	491868.80	1319411.0 2	-	Метод спутниковых геодезически х измерений (определени й)	$Mt = \sqrt{(m_0^2 + m_1^2)}$
н351О	-	-	-	491870.17	1319411.9 3	-	Метод спутниковых геодезически х измерений (определени й)	$Mt = \sqrt{(m_0^2 + m_1^2)}$
н352О	-	-	-	491869.49	1319413.0 5	-	Метод спутниковых геодезически х измерений (определени й)	$Mt = \sqrt{(m_0^2 + m_1^2)}$
н347О	-	-	-	491872.27	1319414.8 7	-	Метод спутниковых геодезически х измерений (определени й)	$Mt = \sqrt{(m_0^2 + m_1^2)}$

2. Сведения о характеристиках объекта недвижимости с кадастровым номером : 16:16:081001:1129 :

№ п/п	Наименование характеристики	Значение характеристики
1	2	3
1.	Вид объекта недвижимости	здание
2.	Ранее присвоенный государственный учетный номер (инвентарный) здания, сооружения, объекта незавершенного строительства	-
3.	Кадастровый номер земельного участка (земельных участков), в границах которого (которых) расположены здание, сооружение, объект незавершенного строительства	16:16:081001:1230
4.	Уникальный учетный номер кадастрового квартала, в границах которого расположены здание, сооружение, объект незавершенного строительства	16:16:081001
5.	Адрес здания, сооружения, объекта незавершенного строительства	Российская Федерация, Республика Татарстан (Татарстан), район Высокогорский, сельское поселение Высокогорское, садовое некоммерческое товарищество Малиновый овраг
5.1.	Сведения о местоположении здания, сооружения, объекта незавершенного строительства (при отсутствии адреса) в структурированном в соответствии с федеральной информационной адресной системой виде	-
5.2.	Дополнительные сведения о местоположении	-
6.	Иные сведения	-

3. Пояснения к сведениям об объекте недвижимости с кадастровым номером 16:16:081001:1129 :

1.	-

**Описание местоположения зданий, сооружений,
объектов незавершенного строительства на земельном участке**

**1. Сведения о характерных точках контура объекта недвижимости
с кадастровым номером : 16:16:081001:1141 :**

Система координат МСК-16, зона 1

Зона № 1

Обозначение характерных точек контура	Содержатся в Едином государственном реестре недвижимости			Определены в ходе выполнения комплексных кадастровых работ			Метод опреде ления коор динат	Формулы, примененные для расчета средней квадратической погрешности определения координат характерных точек (Mt), м, с подставленными в такие формулы значениями и итоговые (вычисленные) значения Mt, м
	Координаты, м		Ради ус, м	Координаты, м		Ради ус, м		
	X	Y	R	X	Y	R		
1	2	3	4	5	6	7	8	9
н3530	-	-	-	491892.02	1319387.0 1	-	Метод спутниковых геодезически х измерений (определени й)	$Mt = \sqrt{(m_0^2 + m_1^2)}$
н3540	-	-	-	491888.69	1319391.5 5	-	Метод спутниковых геодезически х измерений (определени й)	$Mt = \sqrt{(m_0^2 + m_1^2)}$
н3550	-	-	-	491884.63	1319388.6 2	-	Метод спутниковых геодезически х измерений (определени й)	$Mt = \sqrt{(m_0^2 + m_1^2)}$
н3560	-	-	-	491887.95	1319384.0 7	-	Метод спутниковых геодезически х измерений (определени й)	$Mt = \sqrt{(m_0^2 + m_1^2)}$
н3530	-	-	-	491892.02	1319387.0 1	-	Метод спутниковых геодезически х измерений (определени й)	$Mt = \sqrt{(m_0^2 + m_1^2)}$

**2. Сведения о характеристиках объекта недвижимости
с кадастровым номером : 16:16:081001:1141 :**

№ п/п	Наименование характеристики	Значение характеристики
1	2	3
1.	Вид объекта недвижимости	здание
2.	Ранее присвоенный государственный учетный номер (инвентарный) здания, сооружения, объекта незавершенного строительства	-
3.	Кадастровый номер земельного участка (земельных участков), в границах которого (которых) расположены здание, сооружение, объект незавершенного строительства	16:16:081001:1063

2. Сведения о характеристиках объекта недвижимости с кадастровым номером : 16:16:081001:1141 :

№ п/п	Наименование характеристики	Значение характеристики
1	2	3
4.	Уникальный учетный номер кадастрового квартала, в границах которого расположены здание, сооружение, объект незавершенного строительства	16:16:081001
5.	Адрес здания, сооружения, объекта незавершенного строительства	Российская Федерация, Республика Татарстан (Татарстан), район Высокогорский, сельское поселение Высокогорское, садовое некоммерческое товарищество Малиновый овраг
5.1.	Сведения о местоположении здания, сооружения, объекта незавершенного строительства (при отсутствии адреса) в структурированном в соответствии с федеральной информационной адресной системой виде	-
5.2.	Дополнительные сведения о местоположении	-
6.	Иные сведения	-

3. Пояснения к сведениям об объекте недвижимости с кадастровым номером 16:16:081001:1141 :

1.	-
----	---

Описание местоположения зданий, сооружений, объектов незавершенного строительства на земельном участке

**1. Сведения о характерных точках контура объекта недвижимости
с кадастровым номером : 16:16:081001:1285 :**

Система координат МСК-16, зона 1

Зона № 1

Обозначение характерных точек контура	Содержатся в Едином государственном реестре недвижимости			Определены в ходе выполнения комплексных кадастровых работ			Метод опреде ления коор динат	Формулы, примененные для расчета средней квадратической погрешности определения координат характерных точек (Mt), м, с подставленными в такие формулы значениями и итоговые (вычисленные) значения Mt, м
	Координаты, м		Ради ус, м	Координаты, м		Ради ус, м		
	X	Y	R	X	Y	R		
1	2	3	4	5	6	7	8	9
н3570	-	-	-	491908.22	1319372.5 7	-	Метод спутниковых геодезически х измерений (определени й)	$Mt = \sqrt{(m_0^2 + m_1^2)}$
н3580	-	-	-	491904.96	1319377.1 9	-	Метод спутниковых геодезически х измерений (определени й)	$Mt = \sqrt{(m_0^2 + m_1^2)}$
н3590	-	-	-	491900.30	1319373.8 5	-	Метод спутниковых геодезически х измерений (определени й)	$Mt = \sqrt{(m_0^2 + m_1^2)}$
н3600	-	-	-	491903.56	1319369.2 3	-	Метод спутниковых геодезически х измерений (определени й)	$Mt = \sqrt{(m_0^2 + m_1^2)}$
н3570	-	-	-	491908.22	1319372.5 7	-	Метод спутниковых геодезически х измерений (определени й)	$Mt = \sqrt{(m_0^2 + m_1^2)}$

**2. Сведения о характеристиках объекта недвижимости
с кадастровым номером : 16:16:081001:1285 :**

№ п/п	Наименование характеристики	Значение характеристики
1	2	3
1.	Вид объекта недвижимости	здание
2.	Ранее присвоенный государственный учетный номер (инвентарный) здания, сооружения, объекта незавершенного строительства	-
3.	Кадастровый номер земельного участка (земельных участков), в границах которого (которых) расположены здание, сооружение, объект незавершенного строительства	16:16:081001:1042

2. Сведения о характеристиках объекта недвижимости с кадастровым номером : 16:16:081001:1285 :

№ п/п	Наименование характеристики	Значение характеристики
1	2	3
4.	Уникальный учетный номер кадастрового квартала, в границах которого расположены здание, сооружение, объект незавершенного строительства	16:16:081001
5.	Адрес здания, сооружения, объекта незавершенного строительства	Российская Федерация, Республика Татарстан (Татарстан), район Высокогорский, сельское поселение Высокогорское, садовое некоммерческое товарищество Малиновый овраг
5.1.	Сведения о местоположении здания, сооружения, объекта незавершенного строительства (при отсутствии адреса) в структурированном в соответствии с федеральной информационной адресной системой виде	-
5.2.	Дополнительные сведения о местоположении	-
6.	Иные сведения	-

3. Пояснения к сведениям об объекте недвижимости с кадастровым номером 16:16:081001:1285 :

1.	-
----	---

Описание местоположения зданий, сооружений, объектов незавершенного строительства на земельном участке

1. Сведения о характерных точках контура объекта недвижимости с кадастровым номером : 16:16:081901:217 :

Система координат МСК-16, зона 1

Зона № 1

Обозначение характерных точек контура	Содержатся в Едином государственном реестре недвижимости			Определены в ходе выполнения комплексных кадастровых работ			Метод опреде ления коор динат	Формулы, примененные для расчета средней квадратической погрешности определения координат характерных точек (Mt), м, с подставленными в такие формулы значениями и итоговые (вычисленные) значения Mt, м
	Координаты, м		Ради ус, м	Координаты, м		Ради ус, м		
	X	Y	R	X	Y	R		
1	2	3	4	5	6	7	8	9
н3620	-	-	-	491868.82	1319358.6 8	-	Метод спутниковых геодезически х измерений (определени й)	$Mt = \sqrt{(m_0^2 + m_1^2)}$
н3630	-	-	-	491867.18	1319361.2 0	-	Метод спутниковых геодезически х измерений (определени й)	$Mt = \sqrt{(m_0^2 + m_1^2)}$
н3640	-	-	-	491863.66	1319359.0 3	-	Метод спутниковых геодезически х измерений (определени й)	$Mt = \sqrt{(m_0^2 + m_1^2)}$
н3650	-	-	-	491865.30	1319356.4 9	-	Метод спутниковых геодезически х измерений (определени й)	$Mt = \sqrt{(m_0^2 + m_1^2)}$
н3620	-	-	-	491868.82	1319358.6 8	-	Метод спутниковых геодезически х измерений (определени й)	$Mt = \sqrt{(m_0^2 + m_1^2)}$

2. Сведения о характеристиках объекта недвижимости с кадастровым номером : 16:16:081901:217 :

№ п/п	Наименование характеристики	Значение характеристики
1	2	3
1.	Вид объекта недвижимости	здание
2.	Ранее присвоенный государственный учетный номер (инвентарный) здания, сооружения, объекта незавершенного строительства	-
3.	Кадастровый номер земельного участка (земельных участков), в границах которого (которых) расположены здание, сооружение, объект незавершенного строительства	16:16:081001:1038

2. Сведения о характеристиках объекта недвижимости с кадастровым номером : 16:16:081901:217 :

№ п/п	Наименование характеристики	Значение характеристики
1	2	3
4.	Уникальный учетный номер кадастрового квартала, в границах которого расположены здание, сооружение, объект незавершенного строительства	16:16:081001
5.	Адрес здания, сооружения, объекта незавершенного строительства	Российская Федерация, Республика Татарстан (Татарстан), район Высокогорский, сельское поселение Высокогорское, садовое некоммерческое товарищество Малиновый овраг
5.1.	Сведения о местоположении здания, сооружения, объекта незавершенного строительства (при отсутствии адреса) в структурированном в соответствии с федеральной информационной адресной системой виде	-
5.2.	Дополнительные сведения о местоположении	-
6.	Иные сведения	-

3. Пояснения к сведениям об объекте недвижимости с кадастровым номером 16:16:081901:217 :

1.	-
----	---

**Описание местоположения зданий, сооружений,
объектов незавершенного строительства на земельном участке**

**1. Сведения о характерных точках контура объекта недвижимости
с кадастровым номером : 16:16:081001:1166 :**

Система координат МСК-16, зона 1

Зона № 1

Обозначение характерных точек контура	Содержатся в Едином государственном реестре недвижимости			Определены в ходе выполнения комплексных кадастровых работ			Метод опреде ления коор динат	Формулы, примененные для расчета средней квадратической погрешности определения координат характерных точек (Mt), м, с подставленными в такие формулы значениями и итоговые (вычисленные) значения Mt, м
	Координаты, м		Ради ус, м	Координаты, м		Ради ус, м		
	X	Y	R	X	Y	R		
1	2	3	4	5	6	7	8	9
н3660	-	-	-	491872.72	1319376.6 0	-	Метод спутниковых геодезически х измерений (определени й)	$Mt = \sqrt{(m_0^2 + m_1^2)}$
н3670	-	-	-	491870.63	1319379.6 9	-	Метод спутниковых геодезически х измерений (определени й)	$Mt = \sqrt{(m_0^2 + m_1^2)}$
н3680	-	-	-	491866.69	1319376.9 5	-	Метод спутниковых геодезически х измерений (определени й)	$Mt = \sqrt{(m_0^2 + m_1^2)}$
н3690	-	-	-	491868.76	1319373.8 6	-	Метод спутниковых геодезически х измерений (определени й)	$Mt = \sqrt{(m_0^2 + m_1^2)}$
н3660	-	-	-	491872.72	1319376.6 0	-	Метод спутниковых геодезически х измерений (определени й)	$Mt = \sqrt{(m_0^2 + m_1^2)}$

**2. Сведения о характеристиках объекта недвижимости
с кадастровым номером : 16:16:081001:1166 :**

№ п/п	Наименование характеристики	Значение характеристики
1	2	3
1.	Вид объекта недвижимости	здание
2.	Ранее присвоенный государственный учетный номер (инвентарный) здания, сооружения, объекта незавершенного строительства	-
3.	Кадастровый номер земельного участка (земельных участков), в границах которого (которых) расположены здание, сооружение, объект незавершенного строительства	16:16:081001:168

2. Сведения о характеристиках объекта недвижимости с кадастровым номером : 16:16:081001:1166 :

№ п/п	Наименование характеристики	Значение характеристики
1	2	3
4.	Уникальный учетный номер кадастрового квартала, в границах которого расположены здание, сооружение, объект незавершенного строительства	16:16:081001
5.	Адрес здания, сооружения, объекта незавершенного строительства	Российская Федерация, Республика Татарстан (Татарстан), район Высокогорский, сельское поселение Высокогорское, садовое некоммерческое товарищество Малиновый овраг
5.1.	Сведения о местоположении здания, сооружения, объекта незавершенного строительства (при отсутствии адреса) в структурированном в соответствии с федеральной информационной адресной системой виде	-
5.2.	Дополнительные сведения о местоположении	-
6.	Иные сведения	-

3. Пояснения к сведениям об объекте недвижимости с кадастровым номером 16:16:081001:1166 :

1.	-
----	---

**Описание местоположения зданий, сооружений,
объектов незавершенного строительства на земельном участке**

**1. Сведения о характерных точках контура объекта недвижимости
с кадастровым номером : 16:16:081001:1286 :**

Система координат МСК-16, зона 1

Зона № 1

Обозначение характерных точек контура	Содержатся в Едином государственном реестре недвижимости			Определены в ходе выполнения комплексных кадастровых работ			Метод опреде ления коор динат	Формулы, примененные для расчета средней квадратической погрешности определения координат характерных точек (Mt), м, с подставленными в такие формулы значениями и итоговые (вычисленные) значения Mt, м
	Координаты, м		Ради ус, м	Координаты, м		Ради ус, м		
	X	Y	R	X	Y	R		
1	2	3	4	5	6	7	8	9
н3700	-	-	-	491850.23	1319381.0 7	-	Метод спутниковых геодезически х измерений (определени й)	$Mt = \sqrt{(m_0^2 + m_1^2)}$
н3710	-	-	-	491847.86	1319384.8 4	-	Метод спутниковых геодезически х измерений (определени й)	$Mt = \sqrt{(m_0^2 + m_1^2)}$
н3720	-	-	-	491844.15	1319382.5 4	-	Метод спутниковых геодезически х измерений (определени й)	$Mt = \sqrt{(m_0^2 + m_1^2)}$
н3730	-	-	-	491846.52	1319378.7 8	-	Метод спутниковых геодезически х измерений (определени й)	$Mt = \sqrt{(m_0^2 + m_1^2)}$
н3700	-	-	-	491850.23	1319381.0 7	-	Метод спутниковых геодезически х измерений (определени й)	$Mt = \sqrt{(m_0^2 + m_1^2)}$

**2. Сведения о характеристиках объекта недвижимости
с кадастровым номером : 16:16:081001:1286 :**

№ п/п	Наименование характеристики	Значение характеристики
1	2	3
1.	Вид объекта недвижимости	здание
2.	Ранее присвоенный государственный учетный номер (инвентарный) здания, сооружения, объекта незавершенного строительства	-
3.	Кадастровый номер земельного участка (земельных участков), в границах которого (которых) расположены здание, сооружение, объект незавершенного строительства	16:16:081001:1104

2. Сведения о характеристиках объекта недвижимости с кадастровым номером : 16:16:081001:1286 :

№ п/п	Наименование характеристики	Значение характеристики
1	2	3
4.	Уникальный учетный номер кадастрового квартала, в границах которого расположены здание, сооружение, объект незавершенного строительства	16:16:081001
5.	Адрес здания, сооружения, объекта незавершенного строительства	Российская Федерация, Республика Татарстан (Татарстан), район Высокогорский, сельское поселение Высокогорское, садовое некоммерческое товарищество Малиновый овраг
5.1.	Сведения о местоположении здания, сооружения, объекта незавершенного строительства (при отсутствии адреса) в структурированном в соответствии с федеральной информационной адресной системой виде	-
5.2.	Дополнительные сведения о местоположении	-
6.	Иные сведения	-

3. Пояснения к сведениям об объекте недвижимости с кадастровым номером 16:16:081001:1286 :

1.	-
----	---

Описание местоположения зданий, сооружений, объектов незавершенного строительства на земельном участке

**1. Сведения о характерных точках контура объекта недвижимости
с кадастровым номером : 16:16:081001:1259 :**

Система координат МСК-16, зона 1

Зона № 1

Обозначение характерных точек контура	Содержатся в Едином государственном реестре недвижимости			Определены в ходе выполнения комплексных кадастровых работ			Метод опреде ления коор динат	Формулы, примененные для расчета средней квадратической погрешности определения координат характерных точек (Mt), м, с подставленными в такие формулы значениями и итоговые (вычисленные) значения Mt, м
	Координаты, м		Ради ус, м	Координаты, м		Ради ус, м		
	X	Y	R	X	Y	R		
1	2	3	4	5	6	7	8	9
н3740	-	-	-	491853.98	1319401.6 8	-	Метод спутниковых геодезически х измерений (определени й)	$Mt = \sqrt{(m_0^2 + m_1^2)}$
н3750	-	-	-	491850.82	1319405.8 1	-	Метод спутниковых геодезически х измерений (определени й)	$Mt = \sqrt{(m_0^2 + m_1^2)}$
н3760	-	-	-	491845.62	1319402.0 8	-	Метод спутниковых геодезически х измерений (определени й)	$Mt = \sqrt{(m_0^2 + m_1^2)}$
н3770	-	-	-	491848.78	1319397.8 5	-	Метод спутниковых геодезически х измерений (определени й)	$Mt = \sqrt{(m_0^2 + m_1^2)}$
н3740	-	-	-	491853.98	1319401.6 8	-	Метод спутниковых геодезически х измерений (определени й)	$Mt = \sqrt{(m_0^2 + m_1^2)}$

**2. Сведения о характеристиках объекта недвижимости
с кадастровым номером : 16:16:081001:1259 :**

№ п/п	Наименование характеристики	Значение характеристики
1	2	3
1.	Вид объекта недвижимости	здание
2.	Ранее присвоенный государственный учетный номер (инвентарный) здания, сооружения, объекта незавершенного строительства	-
3.	Кадастровый номер земельного участка (земельных участков), в границах которого (которых) расположены здание, сооружение, объект незавершенного строительства	16:16:081001:1101

2. Сведения о характеристиках объекта недвижимости с кадастровым номером : 16:16:081001:1259 :

№ п/п	Наименование характеристики	Значение характеристики
1	2	3
4.	Уникальный учетный номер кадастрового квартала, в границах которого расположены здание, сооружение, объект незавершенного строительства	16:16:081001
5.	Адрес здания, сооружения, объекта незавершенного строительства	Российская Федерация, Республика Татарстан (Татарстан), район Высокогорский, сельское поселение Высокогорское, садовое некоммерческое товарищество Малиновый овраг
5.1.	Сведения о местоположении здания, сооружения, объекта незавершенного строительства (при отсутствии адреса) в структурированном в соответствии с федеральной информационной адресной системой виде	-
5.2.	Дополнительные сведения о местоположении	-
6.	Иные сведения	-

3. Пояснения к сведениям об объекте недвижимости с кадастровым номером 16:16:081001:1259 :

1.	-
----	---

**Описание местоположения зданий, сооружений,
объектов незавершенного строительства на земельном участке**

**1. Сведения о характерных точках контура объекта недвижимости
с кадастровым номером : 16:16:081001:1242 :**

Система координат МСК-16, зона 1

Зона № 1

Обозначение характерных точек контура	Содержатся в Едином государственном реестре недвижимости			Определены в ходе выполнения комплексных кадастровых работ			Метод опреде ления коор динат	Формулы, примененные для расчета средней квадратической погрешности определения координат характерных точек (Mt), м, с подставленными в такие формулы значениями и итоговые (вычисленные) значения Mt, м
	Координаты, м		Ради ус, м	Координаты, м		Ради ус, м		
	X	Y	R	X	Y	R		
1	2	3	4	5	6	7	8	9
н3790	-	-	-	491842.74	1319413.9 8	-	Метод спутниковых геодезически х измерений (определени й)	$Mt = \sqrt{(m_0^2 + m_1^2)}$
н3800	-	-	-	491839.75	1319418.1 7	-	Метод спутниковых геодезически х измерений (определени й)	$Mt = \sqrt{(m_0^2 + m_1^2)}$
н3810	-	-	-	491836.98	1319416.2 3	-	Метод спутниковых геодезически х измерений (определени й)	$Mt = \sqrt{(m_0^2 + m_1^2)}$
н3820	-	-	-	491839.98	1319412.0 3	-	Метод спутниковых геодезически х измерений (определени й)	$Mt = \sqrt{(m_0^2 + m_1^2)}$
н3790	-	-	-	491842.74	1319413.9 8	-	Метод спутниковых геодезически х измерений (определени й)	$Mt = \sqrt{(m_0^2 + m_1^2)}$

**2. Сведения о характеристиках объекта недвижимости
с кадастровым номером : 16:16:081001:1242 :**

№ п/п	Наименование характеристики	Значение характеристики
1	2	3
1.	Вид объекта недвижимости	здание
2.	Ранее присвоенный государственный учетный номер (инвентарный) здания, сооружения, объекта незавершенного строительства	-
3.	Кадастровый номер земельного участка (земельных участков), в границах которого (которых) расположены здание, сооружение, объект незавершенного строительства	16:16:081001:165

2. Сведения о характеристиках объекта недвижимости с кадастровым номером : 16:16:081001:1242 :

№ п/п	Наименование характеристики	Значение характеристики
1	2	3
4.	Уникальный учетный номер кадастрового квартала, в границах которого расположены здание, сооружение, объект незавершенного строительства	16:16:081001
5.	Адрес здания, сооружения, объекта незавершенного строительства	Российская Федерация, Республика Татарстан (Татарстан), район Высокогорский, сельское поселение Высокогорское, садовое некоммерческое товарищество Малиновый овраг
5.1.	Сведения о местоположении здания, сооружения, объекта незавершенного строительства (при отсутствии адреса) в структурированном в соответствии с федеральной информационной адресной системой виде	-
5.2.	Дополнительные сведения о местоположении	-
6.	Иные сведения	-

3. Пояснения к сведениям об объекте недвижимости с кадастровым номером 16:16:081001:1242 :

1.	-
----	---

Описание местоположения зданий, сооружений, объектов незавершенного строительства на земельном участке

**1. Сведения о характерных точках контура объекта недвижимости
с кадастровым номером : 16:16:081001:1132 :**

Система координат МСК-16, зона 1

Зона № 1

Обозначение характерных точек контура	Содержатся в Едином государственном реестре недвижимости			Определены в ходе выполнения комплексных кадастровых работ			Метод опреде ления коор динат	Формулы, примененные для расчета средней квадратической погрешности определения координат характерных точек (Mt), м, с подставленными в такие формулы значениями и итоговые (вычисленные) значения Mt, м
	Координаты, м		Ради ус, м	Координаты, м		Ради ус, м		
	X	Y	R	X	Y	R		
1	2	3	4	5	6	7	8	9
н3830	-	-	-	491793.24	1319450.1 7	-	Метод спутниковых геодезически х измерений (определени й)	$Mt = \sqrt{(m_0^2 + m_1^2)}$
н3840	-	-	-	491790.43	1319454.5 4	-	Метод спутниковых геодезически х измерений (определени й)	$Mt = \sqrt{(m_0^2 + m_1^2)}$
н3850	-	-	-	491786.12	1319451.8 5	-	Метод спутниковых геодезически х измерений (определени й)	$Mt = \sqrt{(m_0^2 + m_1^2)}$
н3860	-	-	-	491788.93	1319447.4 7	-	Метод спутниковых геодезически х измерений (определени й)	$Mt = \sqrt{(m_0^2 + m_1^2)}$
н3830	-	-	-	491793.24	1319450.1 7	-	Метод спутниковых геодезически х измерений (определени й)	$Mt = \sqrt{(m_0^2 + m_1^2)}$

**2. Сведения о характеристиках объекта недвижимости
с кадастровым номером : 16:16:081001:1132 :**

№ п/п	Наименование характеристики	Значение характеристики
1	2	3
1.	Вид объекта недвижимости	здание
2.	Ранее присвоенный государственный учетный номер (инвентарный) здания, сооружения, объекта незавершенного строительства	-
3.	Кадастровый номер земельного участка (земельных участков), в границах которого (которых) расположены здание, сооружение, объект незавершенного строительства	16:16:081001:1023

2. Сведения о характеристиках объекта недвижимости с кадастровым номером : 16:16:081001:1132 :

№ п/п	Наименование характеристики	Значение характеристики
1	2	3
4.	Уникальный учетный номер кадастрового квартала, в границах которого расположены здание, сооружение, объект незавершенного строительства	16:16:081001
5.	Адрес здания, сооружения, объекта незавершенного строительства	Российская Федерация, Республика Татарстан (Татарстан), район Высокогорский, сельское поселение Высокогорское, садовое некоммерческое товарищество Малиновый овраг
5.1.	Сведения о местоположении здания, сооружения, объекта незавершенного строительства (при отсутствии адреса) в структурированном в соответствии с федеральной информационной адресной системой виде	-
5.2.	Дополнительные сведения о местоположении	-
6.	Иные сведения	-

3. Пояснения к сведениям об объекте недвижимости с кадастровым номером 16:16:081001:1132 :

1.	-
----	---

Описание местоположения зданий, сооружений, объектов незавершенного строительства на земельном участке

**1. Сведения о характерных точках контура объекта недвижимости
с кадастровым номером : 16:16:081001:1151 :**

Система координат МСК-16, зона 1

Зона № 1

Обозначение характерных точек контура	Содержатся в Едином государственном реестре недвижимости			Определены в ходе выполнения комплексных кадастровых работ			Метод опреде ления коор динат	Формулы, примененные для расчета средней квадратической погрешности определения координат характерных точек (Mt), м, с подставленными в такие формулы значениями и итоговые (вычисленные) значения Mt, м
	Координаты, м		Ради ус, м	Координаты, м		Ради ус, м		
	X	Y	R	X	Y	R		
1	2	3	4	5	6	7	8	9
н3870	-	-	-	491782.29	1319461.9 8	-	Метод спутниковых геодезически х измерений (определени й)	$Mt = \sqrt{(m_0^2 + m_1^2)}$
н3880	-	-	-	491778.52	1319466.8 7	-	Метод спутниковых геодезически х измерений (определени й)	$Mt = \sqrt{(m_0^2 + m_1^2)}$
н3890	-	-	-	491775.09	1319464.2 2	-	Метод спутниковых геодезически х измерений (определени й)	$Mt = \sqrt{(m_0^2 + m_1^2)}$
н3900	-	-	-	491778.86	1319459.3 2	-	Метод спутниковых геодезически х измерений (определени й)	$Mt = \sqrt{(m_0^2 + m_1^2)}$
н3870	-	-	-	491782.29	1319461.9 8	-	Метод спутниковых геодезически х измерений (определени й)	$Mt = \sqrt{(m_0^2 + m_1^2)}$

**2. Сведения о характеристиках объекта недвижимости
с кадастровым номером : 16:16:081001:1151 :**

№ п/п	Наименование характеристики	Значение характеристики
1	2	3
1.	Вид объекта недвижимости	здание
2.	Ранее присвоенный государственный учетный номер (инвентарный) здания, сооружения, объекта незавершенного строительства	-
3.	Кадастровый номер земельного участка (земельных участков), в границах которого (которых) расположены здание, сооружение, объект незавершенного строительства	16:16:081001:160

2. Сведения о характеристиках объекта недвижимости с кадастровым номером : 16:16:081001:1151 :

№ п/п	Наименование характеристики	Значение характеристики
1	2	3
4.	Уникальный учетный номер кадастрового квартала, в границах которого расположены здание, сооружение, объект незавершенного строительства	16:16:081001
5.	Адрес здания, сооружения, объекта незавершенного строительства	Российская Федерация, Республика Татарстан (Татарстан), район Высокогорский, сельское поселение Высокогорское, садовое некоммерческое товарищество Малиновый овраг
5.1.	Сведения о местоположении здания, сооружения, объекта незавершенного строительства (при отсутствии адреса) в структурированном в соответствии с федеральной информационной адресной системой виде	-
5.2.	Дополнительные сведения о местоположении	-
6.	Иные сведения	-

3. Пояснения к сведениям об объекте недвижимости с кадастровым номером 16:16:081001:1151 :

1.	-
----	---

Описание местоположения зданий, сооружений, объектов незавершенного строительства на земельном участке

**1. Сведения о характерных точках контура объекта недвижимости
с кадастровым номером : 16:16:081001:1182 :**

Система координат МСК-16, зона 1

Зона № 1

Обозначение характерных точек контура	Содержатся в Едином государственном реестре недвижимости			Определены в ходе выполнения комплексных кадастровых работ			Метод опреде ления коор динат	Формулы, примененные для расчета средней квадратической погрешности определения координат характерных точек (Mt), м, с подставленными в такие формулы значениями и итоговые (вычисленные) значения Mt, м
	Координаты, м		Ради ус, м	Координаты, м		Ради ус, м		
	X	Y	R	X	Y	R		
1	2	3	4	5	6	7	8	9
н391О	-	-	-	491772.69	1319474.9 6	-	Метод спутниковых геодезически х измерений (определени й)	$Mt = \sqrt{(m_0^2 + m_1^2)}$
н392О	-	-	-	491768.79	1319479.7 9	-	Метод спутниковых геодезически х измерений (определени й)	$Mt = \sqrt{(m_0^2 + m_1^2)}$
н393О	-	-	-	491765.12	1319476.8 9	-	Метод спутниковых геодезически х измерений (определени й)	$Mt = \sqrt{(m_0^2 + m_1^2)}$
н394О	-	-	-	491769.04	1319472.0 7	-	Метод спутниковых геодезически х измерений (определени й)	$Mt = \sqrt{(m_0^2 + m_1^2)}$
н391О	-	-	-	491772.69	1319474.9 6	-	Метод спутниковых геодезически х измерений (определени й)	$Mt = \sqrt{(m_0^2 + m_1^2)}$

**2. Сведения о характеристиках объекта недвижимости
с кадастровым номером : 16:16:081001:1182 :**

№ п/п	Наименование характеристики	Значение характеристики
1	2	3
1.	Вид объекта недвижимости	здание
2.	Ранее присвоенный государственный учетный номер (инвентарный) здания, сооружения, объекта незавершенного строительства	-
3.	Кадастровый номер земельного участка (земельных участков), в границах которого (которых) расположены здание, сооружение, объект незавершенного строительства	16:16:081001:159

2. Сведения о характеристиках объекта недвижимости с кадастровым номером : 16:16:081001:1182 :

№ п/п	Наименование характеристики	Значение характеристики
1	2	3
4.	Уникальный учетный номер кадастрового квартала, в границах которого расположены здание, сооружение, объект незавершенного строительства	16:16:081001
5.	Адрес здания, сооружения, объекта незавершенного строительства	Российская Федерация, Республика Татарстан (Татарстан), район Высокогорский, сельское поселение Высокогорское, садовое некоммерческое товарищество Малиновый овраг
5.1.	Сведения о местоположении здания, сооружения, объекта незавершенного строительства (при отсутствии адреса) в структурированном в соответствии с федеральной информационной адресной системой виде	-
5.2.	Дополнительные сведения о местоположении	-
6.	Иные сведения	-

3. Пояснения к сведениям об объекте недвижимости с кадастровым номером 16:16:081001:1182 :

1.	-
----	---

Описание местоположения зданий, сооружений, объектов незавершенного строительства на земельном участке

**1. Сведения о характерных точках контура объекта недвижимости
с кадастровым номером : 16:16:081001:1271 :**

Система координат МСК-16, зона 1

Зона № 1

Обозначение характерных точек контура	Содержатся в Едином государственном реестре недвижимости			Определены в ходе выполнения комплексных кадастровых работ			Метод опреде ления коор динат	Формулы, примененные для расчета средней квадратической погрешности определения координат характерных точек (Mt), м, с подставленными в такие формулы значениями и итоговые (вычисленные) значения Mt, м
	Координаты, м		Ради ус, м	Координаты, м		Ради ус, м		
	X	Y	R	X	Y	R		
1	2	3	4	5	6	7	8	9
н3950	-	-	-	491762.06	1319487.2 3	-	Метод спутниковых геодезически х измерений (определени й)	$Mt = \sqrt{(m_0^2 + m_1^2)}$
н3960	-	-	-	491759.26	1319490.6 8	-	Метод спутниковых геодезически х измерений (определени й)	$Mt = \sqrt{(m_0^2 + m_1^2)}$
н3970	-	-	-	491754.38	1319486.9 4	-	Метод спутниковых геодезически х измерений (определени й)	$Mt = \sqrt{(m_0^2 + m_1^2)}$
н3980	-	-	-	491757.16	1319483.5 0	-	Метод спутниковых геодезически х измерений (определени й)	$Mt = \sqrt{(m_0^2 + m_1^2)}$
н3950	-	-	-	491762.06	1319487.2 3	-	Метод спутниковых геодезически х измерений (определени й)	$Mt = \sqrt{(m_0^2 + m_1^2)}$

**2. Сведения о характеристиках объекта недвижимости
с кадастровым номером : 16:16:081001:1271 :**

№ п/п	Наименование характеристики	Значение характеристики
1	2	3
1.	Вид объекта недвижимости	здание
2.	Ранее присвоенный государственный учетный номер (инвентарный) здания, сооружения, объекта незавершенного строительства	-
3.	Кадастровый номер земельного участка (земельных участков), в границах которого (которых) расположены здание, сооружение, объект незавершенного строительства	16:16:081001:1019

2. Сведения о характеристиках объекта недвижимости с кадастровым номером : 16:16:081001:1271 :

№ п/п	Наименование характеристики	Значение характеристики
1	2	3
4.	Уникальный учетный номер кадастрового квартала, в границах которого расположены здание, сооружение, объект незавершенного строительства	16:16:081001
5.	Адрес здания, сооружения, объекта незавершенного строительства	Российская Федерация, Республика Татарстан (Татарстан), район Высокогорский, сельское поселение Высокогорское, садовое некоммерческое товарищество Малиновый овраг
5.1.	Сведения о местоположении здания, сооружения, объекта незавершенного строительства (при отсутствии адреса) в структурированном в соответствии с федеральной информационной адресной системой виде	-
5.2.	Дополнительные сведения о местоположении	-
6.	Иные сведения	-

3. Пояснения к сведениям об объекте недвижимости с кадастровым номером 16:16:081001:1271 :

1.	-
----	---

Описание местоположения зданий, сооружений, объектов незавершенного строительства на земельном участке

**1. Сведения о характерных точках контура объекта недвижимости
с кадастровым номером : 16:16:081001:1148 :**

Система координат МСК-16, зона 1

Зона № 1

Обозначение характерных точек контура	Содержатся в Едином государственном реестре недвижимости			Определены в ходе выполнения комплексных кадастровых работ			Метод опреде ления коор динат	Формулы, примененные для расчета средней квадратической погрешности определения координат характерных точек (Mt), м, с подставленными в такие формулы значениями и итоговые (вычисленные) значения Mt, м
	Координаты, м		Ради ус, м	Координаты, м		Ради ус, м		
	X	Y	R	X	Y	R		
1	2	3	4	5	6	7	8	9
н399О	-	-	-	491739.75	1319536.0 9	-	Метод спутниковых геодезически х измерений (определени й)	$Mt = \sqrt{(m_0^2 + m_1^2)}$
н400О	-	-	-	491736.43	1319540.8 8	-	Метод спутниковых геодезически х измерений (определени й)	$Mt = \sqrt{(m_0^2 + m_1^2)}$
н401О	-	-	-	491732.54	1319538.2 1	-	Метод спутниковых геодезически х измерений (определени й)	$Mt = \sqrt{(m_0^2 + m_1^2)}$
н402О	-	-	-	491735.93	1319533.4 7	-	Метод спутниковых геодезически х измерений (определени й)	$Mt = \sqrt{(m_0^2 + m_1^2)}$
н399О	-	-	-	491739.75	1319536.0 9	-	Метод спутниковых геодезически х измерений (определени й)	$Mt = \sqrt{(m_0^2 + m_1^2)}$

**2. Сведения о характеристиках объекта недвижимости
с кадастровым номером : 16:16:081001:1148 :**

№ п/п	Наименование характеристики	Значение характеристики
1	2	3
1.	Вид объекта недвижимости	здание
2.	Ранее присвоенный государственный учетный номер (инвентарный) здания, сооружения, объекта незавершенного строительства	-
3.	Кадастровый номер земельного участка (земельных участков), в границах которого (которых) расположены здание, сооружение, объект незавершенного строительства	16:16:081001:155

2. Сведения о характеристиках объекта недвижимости с кадастровым номером : 16:16:081001:1148 :

№ п/п	Наименование характеристики	Значение характеристики
1	2	3
4.	Уникальный учетный номер кадастрового квартала, в границах которого расположены здание, сооружение, объект незавершенного строительства	16:16:081001
5.	Адрес здания, сооружения, объекта незавершенного строительства	Российская Федерация, Республика Татарстан (Татарстан), район Высокогорский, сельское поселение Высокогорское, садовое некоммерческое товарищество Малиновый овраг
5.1.	Сведения о местоположении здания, сооружения, объекта незавершенного строительства (при отсутствии адреса) в структурированном в соответствии с федеральной информационной адресной системой виде	-
5.2.	Дополнительные сведения о местоположении	-
6.	Иные сведения	-

3. Пояснения к сведениям об объекте недвижимости с кадастровым номером 16:16:081001:1148 :

1.	-
----	---

**Описание местоположения зданий, сооружений,
объектов незавершенного строительства на земельном участке**

**1. Сведения о характерных точках контура объекта недвижимости
с кадастровым номером : 16:16:000000:5806 :**

Система координат МСК-16, зона 1

Зона № 1

Обозначение характерных точек контура	Содержатся в Едином государственном реестре недвижимости			Определены в ходе выполнения комплексных кадастровых работ			Метод опреде ления коор динат	Формулы, примененные для расчета средней квадратической погрешности определения координат характерных точек (Mt), м, с подставленными в такие формулы значениями и итоговые (вычисленные) значения Mt, м
	Координаты, м		Ради ус, м	Координаты, м		Ради ус, м		
	X	Y	R	X	Y	R		
1	2	3	4	5	6	7	8	9
н403О	-	-	-	491728.94	1319551.9 1	-	Метод спутниковых геодезически х измерений (определени й)	$Mt = \sqrt{(m_0^2 + m_1^2)}$
н404О	-	-	-	491724.57	1319558.0 0	-	Метод спутниковых геодезически х измерений (определени й)	$Mt = \sqrt{(m_0^2 + m_1^2)}$
н405О	-	-	-	491719.23	1319554.1 7	-	Метод спутниковых геодезически х измерений (определени й)	$Mt = \sqrt{(m_0^2 + m_1^2)}$
н406О	-	-	-	491723.60	1319548.0 8	-	Метод спутниковых геодезически х измерений (определени й)	$Mt = \sqrt{(m_0^2 + m_1^2)}$
н403О	-	-	-	491728.94	1319551.9 1	-	Метод спутниковых геодезически х измерений (определени й)	$Mt = \sqrt{(m_0^2 + m_1^2)}$

**2. Сведения о характеристиках объекта недвижимости
с кадастровым номером : 16:16:000000:5806 :**

№ п/п	Наименование характеристики	Значение характеристики
1	2	3
1.	Вид объекта недвижимости	здание
2.	Ранее присвоенный государственный учетный номер (инвентарный) здания, сооружения, объекта незавершенного строительства	-
3.	Кадастровый номер земельного участка (земельных участков), в границах которого (которых) расположены здание, сооружение, объект незавершенного строительства	16:16:000000:4019

2. Сведения о характеристиках объекта недвижимости с кадастровым номером : 16:16:000000:5806 :

№ п/п	Наименование характеристики	Значение характеристики
1	2	3
4.	Уникальный учетный номер кадастрового квартала, в границах которого расположены здание, сооружение, объект незавершенного строительства	16:16:081001
5.	Адрес здания, сооружения, объекта незавершенного строительства	Российская Федерация, Республика Татарстан (Татарстан), район Высокогорский, сельское поселение Высокогорское, садовое некоммерческое товарищество Малиновый овраг
5.1.	Сведения о местоположении здания, сооружения, объекта незавершенного строительства (при отсутствии адреса) в структурированном в соответствии с федеральной информационной адресной системой виде	-
5.2.	Дополнительные сведения о местоположении	-
6.	Иные сведения	-

3. Пояснения к сведениям об объекте недвижимости с кадастровым номером 16:16:000000:5806 :

1.	-
----	---

**Описание местоположения зданий, сооружений,
объектов незавершенного строительства на земельном участке**

**1. Сведения о характерных точках контура объекта недвижимости
с кадастровым номером : 16:16:081001:1317 :**

Система координат МСК-16, зона 1

Зона № 1

Обозначение характерных точек контура	Содержатся в Едином государственном реестре недвижимости			Определены в ходе выполнения комплексных кадастровых работ			Метод опреде ления коор динат	Формулы, примененные для расчета средней квадратической погрешности определения координат характерных точек (Mt), м, с подставленными в такие формулы значениями и итоговые (вычисленные) значения Mt, м
	Координаты, м		Ради ус, м	Координаты, м		Ради ус, м		
	X	Y	R	X	Y	R		
1	2	3	4	5	6	7	8	9
н407О	-	-	-	491741.47	1319574.3 7	-	Метод спутниковых геодезически х измерений (определени й)	$Mt = \sqrt{(m_0^2 + m_1^2)}$
н408О	-	-	-	491738.14	1319578.4 1	-	Метод спутниковых геодезически х измерений (определени й)	$Mt = \sqrt{(m_0^2 + m_1^2)}$
н409О	-	-	-	491733.32	1319574.4 7	-	Метод спутниковых геодезически х измерений (определени й)	$Mt = \sqrt{(m_0^2 + m_1^2)}$
н410О	-	-	-	491736.68	1319570.4 4	-	Метод спутниковых геодезически х измерений (определени й)	$Mt = \sqrt{(m_0^2 + m_1^2)}$
н407О	-	-	-	491741.47	1319574.3 7	-	Метод спутниковых геодезически х измерений (определени й)	$Mt = \sqrt{(m_0^2 + m_1^2)}$

**2. Сведения о характеристиках объекта недвижимости
с кадастровым номером : 16:16:081001:1317 :**

№ п/п	Наименование характеристики	Значение характеристики
1	2	3
1.	Вид объекта недвижимости	здание
2.	Ранее присвоенный государственный учетный номер (инвентарный) здания, сооружения, объекта незавершенного строительства	-
3.	Кадастровый номер земельного участка (земельных участков), в границах которого (которых) расположены здание, сооружение, объект незавершенного строительства	16:16:081001:1335

2. Сведения о характеристиках объекта недвижимости с кадастровым номером : 16:16:081001:1317 :

№ п/п	Наименование характеристики	Значение характеристики
1	2	3
4.	Уникальный учетный номер кадастрового квартала, в границах которого расположены здание, сооружение, объект незавершенного строительства	16:16:081001
5.	Адрес здания, сооружения, объекта незавершенного строительства	Российская Федерация, Республика Татарстан (Татарстан), район Высокогорский, сельское поселение Высокогорское, садовое некоммерческое товарищество Малиновый овраг
5.1.	Сведения о местоположении здания, сооружения, объекта незавершенного строительства (при отсутствии адреса) в структурированном в соответствии с федеральной информационной адресной системой виде	-
5.2.	Дополнительные сведения о местоположении	-
6.	Иные сведения	-

3. Пояснения к сведениям об объекте недвижимости с кадастровым номером 16:16:081001:1317 :

1.	-
----	---

**Описание местоположения зданий, сооружений,
объектов незавершенного строительства на земельном участке**

**1. Сведения о характерных точках контура объекта недвижимости
с кадастровым номером : 16:16:081001:1270 :**

Система координат МСК-16, зона 1

Зона № 1

Обозначение характерных точек контура	Содержатся в Едином государственном реестре недвижимости			Определены в ходе выполнения комплексных кадастровых работ			Метод опреде ления коор динат	Формулы, примененные для расчета средней квадратической погрешности определения координат характерных точек (Mt), м, с подставленными в такие формулы значениями и итоговые (вычисленные) значения Mt, м
	Координаты, м		Ради ус, м	Координаты, м		Ради ус, м		
	X	Y	R	X	Y	R		
1	2	3	4	5	6	7	8	9
н4120	-	-	-	491704.24	1319496.5 8	-	Метод спутниковых геодезически х измерений (определени й)	$Mt = \sqrt{(m_0^2 + m_1^2)}$
н4130	-	-	-	491701.03	1319500.8 2	-	Метод спутниковых геодезически х измерений (определени й)	$Mt = \sqrt{(m_0^2 + m_1^2)}$
н4140	-	-	-	491697.68	1319498.2 8	-	Метод спутниковых геодезически х измерений (определени й)	$Mt = \sqrt{(m_0^2 + m_1^2)}$
н4150	-	-	-	491700.88	1319494.0 3	-	Метод спутниковых геодезически х измерений (определени й)	$Mt = \sqrt{(m_0^2 + m_1^2)}$
н4120	-	-	-	491704.24	1319496.5 8	-	Метод спутниковых геодезически х измерений (определени й)	$Mt = \sqrt{(m_0^2 + m_1^2)}$

**2. Сведения о характеристиках объекта недвижимости
с кадастровым номером : 16:16:081001:1270 :**

№ п/п	Наименование характеристики	Значение характеристики
1	2	3
1.	Вид объекта недвижимости	здание
2.	Ранее присвоенный государственный учетный номер (инвентарный) здания, сооружения, объекта незавершенного строительства	-
3.	Кадастровый номер земельного участка (земельных участков), в границах которого (которых) расположены здание, сооружение, объект незавершенного строительства	16:16:081001:1040

2. Сведения о характеристиках объекта недвижимости с кадастровым номером : 16:16:081001:1270 :

№ п/п	Наименование характеристики	Значение характеристики
1	2	3
4.	Уникальный учетный номер кадастрового квартала, в границах которого расположены здание, сооружение, объект незавершенного строительства	16:16:081001
5.	Адрес здания, сооружения, объекта незавершенного строительства	Российская Федерация, Республика Татарстан (Татарстан), район Высокогорский, сельское поселение Высокогорское, садовое некоммерческое товарищество Малиновый овраг
5.1.	Сведения о местоположении здания, сооружения, объекта незавершенного строительства (при отсутствии адреса) в структурированном в соответствии с федеральной информационной адресной системой виде	-
5.2.	Дополнительные сведения о местоположении	-
6.	Иные сведения	-

3. Пояснения к сведениям об объекте недвижимости с кадастровым номером 16:16:081001:1270 :

1.	-
----	---

Описание местоположения зданий, сооружений, объектов незавершенного строительства на земельном участке

**1. Сведения о характерных точках контура объекта недвижимости
с кадастровым номером : 16:16:081001:1266 :**

Система координат МСК-16, зона 1

Зона № 1

Обозначение характерных точек контура	Содержатся в Едином государственном реестре недвижимости			Определены в ходе выполнения комплексных кадастровых работ			Метод опреде ления коор динат	Формулы, примененные для расчета средней квадратической погрешности определения координат характерных точек (Mt), м, с подставленными в такие формулы значениями и итоговые (вычисленные) значения Mt, м
	Координаты, м		Ради ус, м	Координаты, м		Ради ус, м		
	X	Y	R	X	Y	R		
1	2	3	4	5	6	7	8	9
н4160	-	-	-	491714.13	1319483.7 9	-	Метод спутниковых геодезически х измерений (определени й)	$Mt = \sqrt{(m_0^2 + m_1^2)}$
н4170	-	-	-	491711.61	1319487.2 4	-	Метод спутниковых геодезически х измерений (определени й)	$Mt = \sqrt{(m_0^2 + m_1^2)}$
н4180	-	-	-	491707.34	1319484.0 8	-	Метод спутниковых геодезически х измерений (определени й)	$Mt = \sqrt{(m_0^2 + m_1^2)}$
н4190	-	-	-	491709.84	1319480.6 2	-	Метод спутниковых геодезически х измерений (определени й)	$Mt = \sqrt{(m_0^2 + m_1^2)}$
н4160	-	-	-	491714.13	1319483.7 9	-	Метод спутниковых геодезически х измерений (определени й)	$Mt = \sqrt{(m_0^2 + m_1^2)}$

**2. Сведения о характеристиках объекта недвижимости
с кадастровым номером : 16:16:081001:1266 :**

№ п/п	Наименование характеристики	Значение характеристики
1	2	3
1.	Вид объекта недвижимости	здание
2.	Ранее присвоенный государственный учетный номер (инвентарный) здания, сооружения, объекта незавершенного строительства	-
3.	Кадастровый номер земельного участка (земельных участков), в границах которого (которых) расположены здание, сооружение, объект незавершенного строительства	16:16:081001:151

2. Сведения о характеристиках объекта недвижимости с кадастровым номером : 16:16:081001:1266 :

№ п/п	Наименование характеристики	Значение характеристики
1	2	3
4.	Уникальный учетный номер кадастрового квартала, в границах которого расположены здание, сооружение, объект незавершенного строительства	16:16:081001
5.	Адрес здания, сооружения, объекта незавершенного строительства	Российская Федерация, Республика Татарстан (Татарстан), район Высокогорский, сельское поселение Высокогорское, садовое некоммерческое товарищество Малиновый овраг
5.1.	Сведения о местоположении здания, сооружения, объекта незавершенного строительства (при отсутствии адреса) в структурированном в соответствии с федеральной информационной адресной системой виде	-
5.2.	Дополнительные сведения о местоположении	-
6.	Иные сведения	-

3. Пояснения к сведениям об объекте недвижимости с кадастровым номером 16:16:081001:1266 :

1.	-
----	---

Описание местоположения зданий, сооружений, объектов незавершенного строительства на земельном участке

**1. Сведения о характерных точках контура объекта недвижимости
с кадастровым номером : 16:16:081001:1277 :**

Система координат МСК-16, зона 1

Зона № 1

Обозначение характерных точек контура	Содержатся в Едином государственном реестре недвижимости			Определены в ходе выполнения комплексных кадастровых работ			Метод опреде ления коор динат	Формулы, примененные для расчета средней квадратической погрешности определения координат характерных точек (Mt), м, с подставленными в такие формулы значениями и итоговые (вычисленные) значения Mt, м
	Координаты, м		Ради ус, м	Координаты, м		Ради ус, м		
	X	Y	R	X	Y	R		
1	2	3	4	5	6	7	8	9
н421О	-	-	-	491724.56	1319469.6 2	-	Метод спутниковых геодезически х измерений (определени й)	$Mt = \sqrt{(m_0^2 + m_1^2)}$
н422О	-	-	-	491719.86	1319465.6 8	-	Метод спутниковых геодезически х измерений (определени й)	$Mt = \sqrt{(m_0^2 + m_1^2)}$
н423О	-	-	-	491722.13	1319462.8 7	-	Метод спутниковых геодезически х измерений (определени й)	$Mt = \sqrt{(m_0^2 + m_1^2)}$
н424О	-	-	-	491726.83	1319466.8 0	-	Метод спутниковых геодезически х измерений (определени й)	$Mt = \sqrt{(m_0^2 + m_1^2)}$
н421О	-	-	-	491724.56	1319469.6 2	-	Метод спутниковых геодезически х измерений (определени й)	$Mt = \sqrt{(m_0^2 + m_1^2)}$

**2. Сведения о характеристиках объекта недвижимости
с кадастровым номером : 16:16:081001:1277 :**

№ п/п	Наименование характеристики	Значение характеристики
1	2	3
1.	Вид объекта недвижимости	здание
2.	Ранее присвоенный государственный учетный номер (инвентарный) здания, сооружения, объекта незавершенного строительства	-
3.	Кадастровый номер земельного участка (земельных участков), в границах которого (которых) расположены здание, сооружение, объект незавершенного строительства	16:16:081001:1016

2. Сведения о характеристиках объекта недвижимости с кадастровым номером : 16:16:081001:1277 :

№ п/п	Наименование характеристики	Значение характеристики
1	2	3
4.	Уникальный учетный номер кадастрового квартала, в границах которого расположены здание, сооружение, объект незавершенного строительства	16:16:081001
5.	Адрес здания, сооружения, объекта незавершенного строительства	Российская Федерация, Республика Татарстан (Татарстан), район Высокогорский, сельское поселение Высокогорское, садовое некоммерческое товарищество Малиновый овраг
5.1.	Сведения о местоположении здания, сооружения, объекта незавершенного строительства (при отсутствии адреса) в структурированном в соответствии с федеральной информационной адресной системой виде	-
5.2.	Дополнительные сведения о местоположении	-
6.	Иные сведения	-

3. Пояснения к сведениям об объекте недвижимости с кадастровым номером 16:16:081001:1277 :

1.	-
----	---

Описание местоположения зданий, сооружений, объектов незавершенного строительства на земельном участке

**1. Сведения о характерных точках контура объекта недвижимости
с кадастровым номером : 16:16:081001:1315 :**

Система координат МСК-16, зона 1

Зона № 1

Обозначение характерных точек контура	Содержатся в Едином государственном реестре недвижимости			Определены в ходе выполнения комплексных кадастровых работ			Метод опреде ления коор динат	Формулы, примененные для расчета средней квадратической погрешности определения координат характерных точек (Mt), м, с подставленными в такие формулы значениями и итоговые (вычисленные) значения Mt, м
	Координаты, м		Ради ус, м	Координаты, м		Ради ус, м		
	X	Y	R	X	Y	R		
1	2	3	4	5	6	7	8	9
н4250	-	-	-	491734.32	1319456.9 8	-	Метод спутниковых геодезически х измерений (определени й)	$Mt = \sqrt{(m_0^2 + m_1^2)}$
н4260	-	-	-	491730.97	1319461.5 9	-	Метод спутниковых геодезически х измерений (определени й)	$Mt = \sqrt{(m_0^2 + m_1^2)}$
н4270	-	-	-	491726.04	1319457.9 8	-	Метод спутниковых геодезически х измерений (определени й)	$Mt = \sqrt{(m_0^2 + m_1^2)}$
н4280	-	-	-	491729.40	1319453.3 8	-	Метод спутниковых геодезически х измерений (определени й)	$Mt = \sqrt{(m_0^2 + m_1^2)}$
н4250	-	-	-	491734.32	1319456.9 8	-	Метод спутниковых геодезически х измерений (определени й)	$Mt = \sqrt{(m_0^2 + m_1^2)}$

**2. Сведения о характеристиках объекта недвижимости
с кадастровым номером : 16:16:081001:1315 :**

№ п/п	Наименование характеристики	Значение характеристики
1	2	3
1.	Вид объекта недвижимости	здание
2.	Ранее присвоенный государственный учетный номер (инвентарный) здания, сооружения, объекта незавершенного строительства	-
3.	Кадастровый номер земельного участка (земельных участков), в границах которого (которых) расположены здание, сооружение, объект незавершенного строительства	16:16:081001:1234

2. Сведения о характеристиках объекта недвижимости с кадастровым номером : 16:16:081001:1315 :

№ п/п	Наименование характеристики	Значение характеристики
1	2	3
4.	Уникальный учетный номер кадастрового квартала, в границах которого расположены здание, сооружение, объект незавершенного строительства	16:16:081001
5.	Адрес здания, сооружения, объекта незавершенного строительства	Российская Федерация, Республика Татарстан (Татарстан), район Высокогорский, сельское поселение Высокогорское, садовое некоммерческое товарищество Малиновый овраг
5.1.	Сведения о местоположении здания, сооружения, объекта незавершенного строительства (при отсутствии адреса) в структурированном в соответствии с федеральной информационной адресной системой виде	-
5.2.	Дополнительные сведения о местоположении	-
6.	Иные сведения	-

3. Пояснения к сведениям об объекте недвижимости с кадастровым номером 16:16:081001:1315 :

1.	-
----	---

**Описание местоположения зданий, сооружений,
объектов незавершенного строительства на земельном участке**

**1. Сведения о характерных точках контура объекта недвижимости
с кадастровым номером : 16:16:081001:1281 :**

Система координат МСК-16, зона 1

Зона № 1

Обозначение характерных точек контура	Содержатся в Едином государственном реестре недвижимости			Определены в ходе выполнения комплексных кадастровых работ			Метод опреде ления коор динат	Формулы, примененные для расчета средней квадратической погрешности определения координат характерных точек (Mt), м, с подставленными в такие формулы значениями и итоговые (вычисленные) значения Mt, м
	Координаты, м		Ради ус, м	Координаты, м		Ради ус, м		
	X	Y	R	X	Y	R		
1	2	3	4	5	6	7	8	9
н4290	-	-	-	491749.48	1319441.3 9	-	Метод спутниковых геодезически х измерений (определени й)	$Mt = \sqrt{(m_0^2 + m_1^2)}$
н4300	-	-	-	491747.18	1319444.6 4	-	Метод спутниковых геодезически х измерений (определени й)	$Mt = \sqrt{(m_0^2 + m_1^2)}$
н4310	-	-	-	491742.53	1319441.3 0	-	Метод спутниковых геодезически х измерений (определени й)	$Mt = \sqrt{(m_0^2 + m_1^2)}$
н4320	-	-	-	491744.84	1319438.0 6	-	Метод спутниковых геодезически х измерений (определени й)	$Mt = \sqrt{(m_0^2 + m_1^2)}$
н4290	-	-	-	491749.48	1319441.3 9	-	Метод спутниковых геодезически х измерений (определени й)	$Mt = \sqrt{(m_0^2 + m_1^2)}$

**2. Сведения о характеристиках объекта недвижимости
с кадастровым номером : 16:16:081001:1281 :**

№ п/п	Наименование характеристики	Значение характеристики
1	2	3
1.	Вид объекта недвижимости	здание
2.	Ранее присвоенный государственный учетный номер (инвентарный) здания, сооружения, объекта незавершенного строительства	-
3.	Кадастровый номер земельного участка (земельных участков), в границах которого (которых) расположены здание, сооружение, объект незавершенного строительства	16:16:081001:1051

2. Сведения о характеристиках объекта недвижимости с кадастровым номером : 16:16:081001:1281 :

№ п/п	Наименование характеристики	Значение характеристики
1	2	3
4.	Уникальный учетный номер кадастрового квартала, в границах которого расположены здание, сооружение, объект незавершенного строительства	16:16:081001
5.	Адрес здания, сооружения, объекта незавершенного строительства	Российская Федерация, Республика Татарстан (Татарстан), район Высокогорский, сельское поселение Высокогорское, садовое некоммерческое товарищество Малиновый овраг
5.1.	Сведения о местоположении здания, сооружения, объекта незавершенного строительства (при отсутствии адреса) в структурированном в соответствии с федеральной информационной адресной системой виде	-
5.2.	Дополнительные сведения о местоположении	-
6.	Иные сведения	-

3. Пояснения к сведениям об объекте недвижимости с кадастровым номером 16:16:081001:1281 :

1.	-
----	---

**Описание местоположения зданий, сооружений,
объектов незавершенного строительства на земельном участке**

**1. Сведения о характерных точках контура объекта недвижимости
с кадастровым номером : 16:16:081001:1296 :**

Система координат МСК-16, зона 1

Зона № 1

Обозначение характерных точек контура	Содержатся в Едином государственном реестре недвижимости			Определены в ходе выполнения комплексных кадастровых работ			Метод опреде ления коор динат	Формулы, примененные для расчета средней квадратической погрешности определения координат характерных точек (Mt), м, с подставленными в такие формулы значениями и итоговые (вычисленные) значения Mt, м
	Координаты, м		Ради ус, м	Координаты, м		Ради ус, м		
	X	Y	R	X	Y	R		
1	2	3	4	5	6	7	8	9
н4340	-	-	-	491762.81	1319428.7 6	-	Метод спутниковых геодезически х измерений (определени й)	$Mt = \sqrt{(m_0^2 + m_1^2)}$
н4350	-	-	-	491759.12	1319434.9 1	-	Метод спутниковых геодезически х измерений (определени й)	$Mt = \sqrt{(m_0^2 + m_1^2)}$
н4360	-	-	-	491753.47	1319431.4 6	-	Метод спутниковых геодезически х измерений (определени й)	$Mt = \sqrt{(m_0^2 + m_1^2)}$
н4370	-	-	-	491757.17	1319425.3 1	-	Метод спутниковых геодезически х измерений (определени й)	$Mt = \sqrt{(m_0^2 + m_1^2)}$
н4340	-	-	-	491762.81	1319428.7 6	-	Метод спутниковых геодезически х измерений (определени й)	$Mt = \sqrt{(m_0^2 + m_1^2)}$

**2. Сведения о характеристиках объекта недвижимости
с кадастровым номером : 16:16:081001:1296 :**

№ п/п	Наименование характеристики	Значение характеристики
1	2	3
1.	Вид объекта недвижимости	здание
2.	Ранее присвоенный государственный учетный номер (инвентарный) здания, сооружения, объекта незавершенного строительства	-
3.	Кадастровый номер земельного участка (земельных участков), в границах которого (которых) расположены здание, сооружение, объект незавершенного строительства	16:16:081001:1238

2. Сведения о характеристиках объекта недвижимости с кадастровым номером : 16:16:081001:1296 :

№ п/п	Наименование характеристики	Значение характеристики
1	2	3
4.	Уникальный учетный номер кадастрового квартала, в границах которого расположены здание, сооружение, объект незавершенного строительства	16:16:081001
5.	Адрес здания, сооружения, объекта незавершенного строительства	Российская Федерация, Республика Татарстан (Татарстан), район Высокогорский, сельское поселение Высокогорское, садовое некоммерческое товарищество Малиновый овраг
5.1.	Сведения о местоположении здания, сооружения, объекта незавершенного строительства (при отсутствии адреса) в структурированном в соответствии с федеральной информационной адресной системой виде	-
5.2.	Дополнительные сведения о местоположении	-
6.	Иные сведения	-

3. Пояснения к сведениям об объекте недвижимости с кадастровым номером 16:16:081001:1296 :

1.	-
----	---

Описание местоположения зданий, сооружений, объектов незавершенного строительства на земельном участке

**1. Сведения о характерных точках контура объекта недвижимости
с кадастровым номером : 16:16:081001:1146 :**

Система координат МСК-16, зона 1

Зона № 1

Обозначение характерных точек контура	Содержатся в Едином государственном реестре недвижимости			Определены в ходе выполнения комплексных кадастровых работ			Метод опреде ления коор динат	Формулы, примененные для расчета средней квадратической погрешности определения координат характерных точек (Mt), м, с подставленными в такие формулы значениями и итоговые (вычисленные) значения Mt, м
	Координаты, м		Ради ус, м	Координаты, м		Ради ус, м		
	X	Y	R	X	Y	R		
1	2	3	4	5	6	7	8	9
н4380	-	-	-	491767.69	1319413.4 9	-	Метод спутниковых геодезически х измерений (определени й)	$Mt = \sqrt{(m_0^2 + m_1^2)}$
н4390	-	-	-	491773.69	1319417.6 8	-	Метод спутниковых геодезически х измерений (определени й)	$Mt = \sqrt{(m_0^2 + m_1^2)}$
н4400	-	-	-	491770.87	1319421.8 7	-	Метод спутниковых геодезически х измерений (определени й)	$Mt = \sqrt{(m_0^2 + m_1^2)}$
н4410	-	-	-	491764.85	1319417.7 3	-	Метод спутниковых геодезически х измерений (определени й)	$Mt = \sqrt{(m_0^2 + m_1^2)}$
н4380	-	-	-	491767.69	1319413.4 9	-	Метод спутниковых геодезически х измерений (определени й)	$Mt = \sqrt{(m_0^2 + m_1^2)}$

**2. Сведения о характеристиках объекта недвижимости
с кадастровым номером : 16:16:081001:1146 :**

№ п/п	Наименование характеристики	Значение характеристики
1	2	3
1.	Вид объекта недвижимости	здание
2.	Ранее присвоенный государственный учетный номер (инвентарный) здания, сооружения, объекта незавершенного строительства	-
3.	Кадастровый номер земельного участка (земельных участков), в границах которого (которых) расположены здание, сооружение, объект незавершенного строительства	16:16:081001:146

2. Сведения о характеристиках объекта недвижимости с кадастровым номером : 16:16:081001:1146 :

№ п/п	Наименование характеристики	Значение характеристики
1	2	3
4.	Уникальный учетный номер кадастрового квартала, в границах которого расположены здание, сооружение, объект незавершенного строительства	16:16:081001
5.	Адрес здания, сооружения, объекта незавершенного строительства	Российская Федерация, Республика Татарстан (Татарстан), район Высокогорский, сельское поселение Высокогорское, садовое некоммерческое товарищество Малиновый овраг
5.1.	Сведения о местоположении здания, сооружения, объекта незавершенного строительства (при отсутствии адреса) в структурированном в соответствии с федеральной информационной адресной системой виде	-
5.2.	Дополнительные сведения о местоположении	-
6.	Иные сведения	-

3. Пояснения к сведениям об объекте недвижимости с кадастровым номером 16:16:081001:1146 :

1.	-
----	---

Описание местоположения зданий, сооружений, объектов незавершенного строительства на земельном участке

**1. Сведения о характерных точках контура объекта недвижимости
с кадастровым номером : 16:16:081001:1140 :**

Система координат МСК-16, зона 1

Зона № 1

Обозначение характерных точек контура	Содержатся в Едином государственном реестре недвижимости			Определены в ходе выполнения комплексных кадастровых работ			Метод опреде ления коор динат	Формулы, примененные для расчета средней квадратической погрешности определения координат характерных точек (Mt), м, с подставленными в такие формулы значениями и итоговые (вычисленные) значения Mt, м
	Координаты, м		Ради ус, м	Координаты, м		Ради ус, м		
	X	Y	R	X	Y	R		
1	2	3	4	5	6	7	8	9
н4420	-	-	-	491807.19	1319382.2 8	-	Метод спутниковых геодезически х измерений (определени й)	$Mt = \sqrt{(m_0^2 + m_1^2)}$
н4430	-	-	-	491803.91	1319386.8 3	-	Метод спутниковых геодезически х измерений (определени й)	$Mt = \sqrt{(m_0^2 + m_1^2)}$
н4440	-	-	-	491800.96	1319384.7 0	-	Метод спутниковых геодезически х измерений (определени й)	$Mt = \sqrt{(m_0^2 + m_1^2)}$
н4450	-	-	-	491804.27	1319380.1 2	-	Метод спутниковых геодезически х измерений (определени й)	$Mt = \sqrt{(m_0^2 + m_1^2)}$
н4420	-	-	-	491807.19	1319382.2 8	-	Метод спутниковых геодезически х измерений (определени й)	$Mt = \sqrt{(m_0^2 + m_1^2)}$

**2. Сведения о характеристиках объекта недвижимости
с кадастровым номером : 16:16:081001:1140 :**

№ п/п	Наименование характеристики	Значение характеристики
1	2	3
1.	Вид объекта недвижимости	здание
2.	Ранее присвоенный государственный учетный номер (инвентарный) здания, сооружения, объекта незавершенного строительства	-
3.	Кадастровый номер земельного участка (земельных участков), в границах которого (которых) расположены здание, сооружение, объект незавершенного строительства	16:16:081001:143

2. Сведения о характеристиках объекта недвижимости с кадастровым номером : 16:16:081001:1140 :

№ п/п	Наименование характеристики	Значение характеристики
1	2	3
4.	Уникальный учетный номер кадастрового квартала, в границах которого расположены здание, сооружение, объект незавершенного строительства	16:16:081001
5.	Адрес здания, сооружения, объекта незавершенного строительства	Российская Федерация, Республика Татарстан (Татарстан), район Высокогорский, сельское поселение Высокогорское, садовое некоммерческое товарищество Малиновый овраг
5.1.	Сведения о местоположении здания, сооружения, объекта незавершенного строительства (при отсутствии адреса) в структурированном в соответствии с федеральной информационной адресной системой виде	-
5.2.	Дополнительные сведения о местоположении	-
6.	Иные сведения	-

3. Пояснения к сведениям об объекте недвижимости с кадастровым номером 16:16:081001:1140 :

1.	-
----	---

**Описание местоположения зданий, сооружений,
объектов незавершенного строительства на земельном участке**

**1. Сведения о характерных точках контура объекта недвижимости
с кадастровым номером : 16:16:081001:1135 :**

Система координат МСК-16, зона 1

Зона № 1

Обозначение характерных точек контура	Содержатся в Едином государственном реестре недвижимости			Определены в ходе выполнения комплексных кадастровых работ			Метод опреде ления коор динат	Формулы, примененные для расчета средней квадратической погрешности определения координат характерных точек (Mt), м, с подставленными в такие формулы значениями и итоговые (вычисленные) значения Mt, м
	Координаты, м		Ради ус, м	Координаты, м		Ради ус, м		
	X	Y	R	X	Y	R		
1	2	3	4	5	6	7	8	9
н4470	-	-	-	491821.65	1319359.6 2	-	Метод спутниковых геодезически х измерений (определени й)	$Mt = \sqrt{(m_0^2 + m_1^2)}$
н4480	-	-	-	491817.91	1319364.1 4	-	Метод спутниковых геодезически х измерений (определени й)	$Mt = \sqrt{(m_0^2 + m_1^2)}$
н4490	-	-	-	491812.93	1319360.0 2	-	Метод спутниковых геодезически х измерений (определени й)	$Mt = \sqrt{(m_0^2 + m_1^2)}$
н4500	-	-	-	491816.66	1319355.4 8	-	Метод спутниковых геодезически х измерений (определени й)	$Mt = \sqrt{(m_0^2 + m_1^2)}$
н4470	-	-	-	491821.65	1319359.6 2	-	Метод спутниковых геодезически х измерений (определени й)	$Mt = \sqrt{(m_0^2 + m_1^2)}$

**2. Сведения о характеристиках объекта недвижимости
с кадастровым номером : 16:16:081001:1135 :**

№ п/п	Наименование характеристики	Значение характеристики
1	2	3
1.	Вид объекта недвижимости	здание
2.	Ранее присвоенный государственный учетный номер (инвентарный) здания, сооружения, объекта незавершенного строительства	-
3.	Кадастровый номер земельного участка (земельных участков), в границах которого (которых) расположены здание, сооружение, объект незавершенного строительства	16:16:081001:1052

2. Сведения о характеристиках объекта недвижимости с кадастровым номером : 16:16:081001:1135 :

№ п/п	Наименование характеристики	Значение характеристики
1	2	3
4.	Уникальный учетный номер кадастрового квартала, в границах которого расположены здание, сооружение, объект незавершенного строительства	16:16:081001
5.	Адрес здания, сооружения, объекта незавершенного строительства	Российская Федерация, Республика Татарстан (Татарстан), район Высокогорский, сельское поселение Высокогорское, садовое некоммерческое товарищество Малиновый овраг
5.1.	Сведения о местоположении здания, сооружения, объекта незавершенного строительства (при отсутствии адреса) в структурированном в соответствии с федеральной информационной адресной системой виде	-
5.2.	Дополнительные сведения о местоположении	-
6.	Иные сведения	-

3. Пояснения к сведениям об объекте недвижимости с кадастровым номером 16:16:081001:1135 :

1.	-
----	---

Описание местоположения зданий, сооружений, объектов незавершенного строительства на земельном участке

**1. Сведения о характерных точках контура объекта недвижимости
с кадастровым номером : 16:16:081001:1326 :**

Система координат МСК-16, зона 1

Зона № 1

Обозначение характерных точек контура	Содержатся в Едином государственном реестре недвижимости			Определены в ходе выполнения комплексных кадастровых работ			Метод опреде ления коор динат	Формулы, примененные для расчета средней квадратической погрешности определения координат характерных точек (Mt), м, с подставленными в такие формулы значениями и итоговые (вычисленные) значения Mt, м
	Координаты, м		Ради ус, м	Координаты, м		Ради ус, м		
	X	Y	R	X	Y	R		
1	2	3	4	5	6	7	8	9
н4510	-	-	-	491824.87	1319326.9 4	-	Метод спутниковых геодезически х измерений (определени й)	$Mt = \sqrt{(m_0^2 + m_1^2)}$
н4520	-	-	-	491821.73	1319331.4 0	-	Метод спутниковых геодезически х измерений (определени й)	$Mt = \sqrt{(m_0^2 + m_1^2)}$
н4530	-	-	-	491818.12	1319328.8 9	-	Метод спутниковых геодезически х измерений (определени й)	$Mt = \sqrt{(m_0^2 + m_1^2)}$
н4540	-	-	-	491821.28	1319324.4 5	-	Метод спутниковых геодезически х измерений (определени й)	$Mt = \sqrt{(m_0^2 + m_1^2)}$
н4510	-	-	-	491824.87	1319326.9 4	-	Метод спутниковых геодезически х измерений (определени й)	$Mt = \sqrt{(m_0^2 + m_1^2)}$

**2. Сведения о характеристиках объекта недвижимости
с кадастровым номером : 16:16:081001:1326 :**

№ п/п	Наименование характеристики	Значение характеристики
1	2	3
1.	Вид объекта недвижимости	здание
2.	Ранее присвоенный государственный учетный номер (инвентарный) здания, сооружения, объекта незавершенного строительства	-
3.	Кадастровый номер земельного участка (земельных участков), в границах которого (которых) расположены здание, сооружение, объект незавершенного строительства	16:16:081001:139

2. Сведения о характеристиках объекта недвижимости с кадастровым номером : 16:16:081001:1326 :

№ п/п	Наименование характеристики	Значение характеристики
1	2	3
4.	Уникальный учетный номер кадастрового квартала, в границах которого расположены здание, сооружение, объект незавершенного строительства	16:16:081001
5.	Адрес здания, сооружения, объекта незавершенного строительства	Российская Федерация, Республика Татарстан (Татарстан), район Высокогорский, сельское поселение Высокогорское, садовое некоммерческое товарищество Малиновый овраг
5.1.	Сведения о местоположении здания, сооружения, объекта незавершенного строительства (при отсутствии адреса) в структурированном в соответствии с федеральной информационной адресной системой виде	-
5.2.	Дополнительные сведения о местоположении	-
6.	Иные сведения	-

3. Пояснения к сведениям об объекте недвижимости с кадастровым номером 16:16:081001:1326 :

1.	-
----	---

**Описание местоположения зданий, сооружений,
объектов незавершенного строительства на земельном участке**

**1. Сведения о характерных точках контура объекта недвижимости
с кадастровым номером : 16:16:081001:1177 :**

Система координат МСК-16, зона 1

Зона № 1

Обозначение характерных точек контура	Содержатся в Едином государственном реестре недвижимости			Определены в ходе выполнения комплексных кадастровых работ			Метод опреде ления коор динат	Формулы, примененные для расчета средней квадратической погрешности определения координат характерных точек (Mt), м, с подставленными в такие формулы значениями и итоговые (вычисленные) значения Mt, м
	Координаты, м		Ради ус, м	Координаты, м		Ради ус, м		
	X	Y	R	X	Y	R		
1	2	3	4	5	6	7	8	9
н4580	-	-	-	491859.10	1319288.0 3	-	Метод спутниковых геодезически х измерений (определени й)	$Mt = \sqrt{(m_0^2 + m_1^2)}$
н4590	-	-	-	491855.22	1319292.6 4	-	Метод спутниковых геодезически х измерений (определени й)	$Mt = \sqrt{(m_0^2 + m_1^2)}$
н4600	-	-	-	491852.71	1319290.5 8	-	Метод спутниковых геодезически х измерений (определени й)	$Mt = \sqrt{(m_0^2 + m_1^2)}$
н4610	-	-	-	491856.66	1319286.0 3	-	Метод спутниковых геодезически х измерений (определени й)	$Mt = \sqrt{(m_0^2 + m_1^2)}$
н4580	-	-	-	491859.10	1319288.0 3	-	Метод спутниковых геодезически х измерений (определени й)	$Mt = \sqrt{(m_0^2 + m_1^2)}$

**2. Сведения о характеристиках объекта недвижимости
с кадастровым номером : 16:16:081001:1177 :**

№ п/п	Наименование характеристики	Значение характеристики
1	2	3
1.	Вид объекта недвижимости	здание
2.	Ранее присвоенный государственный учетный номер (инвентарный) здания, сооружения, объекта незавершенного строительства	-
3.	Кадастровый номер земельного участка (земельных участков), в границах которого (которых) расположены здание, сооружение, объект незавершенного строительства	16:16:081001:136

2. Сведения о характеристиках объекта недвижимости с кадастровым номером : 16:16:081001:1177 :

№ п/п	Наименование характеристики	Значение характеристики
1	2	3
4.	Уникальный учетный номер кадастрового квартала, в границах которого расположены здание, сооружение, объект незавершенного строительства	16:16:081001
5.	Адрес здания, сооружения, объекта незавершенного строительства	Российская Федерация, Республика Татарстан (Татарстан), район Высокогорский, сельское поселение Высокогорское, садовое некоммерческое товарищество Малиновый овраг
5.1.	Сведения о местоположении здания, сооружения, объекта незавершенного строительства (при отсутствии адреса) в структурированном в соответствии с федеральной информационной адресной системой виде	-
5.2.	Дополнительные сведения о местоположении	-
6.	Иные сведения	-

3. Пояснения к сведениям об объекте недвижимости с кадастровым номером 16:16:081001:1177 :

1.	-
----	---

Описание местоположения зданий, сооружений, объектов незавершенного строительства на земельном участке

**1. Сведения о характерных точках контура объекта недвижимости
с кадастровым номером : 16:16:081001:1156 :**

Система координат МСК-16, зона 1

Зона № 1

Обозначение характерных точек контура	Содержатся в Едином государственном реестре недвижимости			Определены в ходе выполнения комплексных кадастровых работ			Метод опреде ления коор динат	Формулы, примененные для расчета средней квадратической погрешности определения координат характерных точек (Mt), м, с подставленными в такие формулы значениями и итоговые (вычисленные) значения Mt, м
	Координаты, м		Ради ус, м	Координаты, м		Ради ус, м		
	X	Y	R	X	Y	R		
1	2	3	4	5	6	7	8	9
н4630	-	-	-	491750.50	1319383.5 6	-	Метод спутниковых геодезически х измерений (определени й)	$Mt = \sqrt{(m_0^2 + m_1^2)}$
н4640	-	-	-	491747.09	1319388.4 4	-	Метод спутниковых геодезически х измерений (определени й)	$Mt = \sqrt{(m_0^2 + m_1^2)}$
н4650	-	-	-	491740.38	1319384.0 2	-	Метод спутниковых геодезически х измерений (определени й)	$Mt = \sqrt{(m_0^2 + m_1^2)}$
н4660	-	-	-	491744.09	1319378.8 3	-	Метод спутниковых геодезически х измерений (определени й)	$Mt = \sqrt{(m_0^2 + m_1^2)}$
н4630	-	-	-	491750.50	1319383.5 6	-	Метод спутниковых геодезически х измерений (определени й)	$Mt = \sqrt{(m_0^2 + m_1^2)}$

**2. Сведения о характеристиках объекта недвижимости
с кадастровым номером : 16:16:081001:1156 :**

№ п/п	Наименование характеристики	Значение характеристики
1	2	3
1.	Вид объекта недвижимости	здание
2.	Ранее присвоенный государственный учетный номер (инвентарный) здания, сооружения, объекта незавершенного строительства	-
3.	Кадастровый номер земельного участка (земельных участков), в границах которого (которых) расположены здание, сооружение, объект незавершенного строительства	16:16:081001:129

2. Сведения о характеристиках объекта недвижимости с кадастровым номером : 16:16:081001:1156 :

№ п/п	Наименование характеристики	Значение характеристики
1	2	3
4.	Уникальный учетный номер кадастрового квартала, в границах которого расположены здание, сооружение, объект незавершенного строительства	16:16:081001
5.	Адрес здания, сооружения, объекта незавершенного строительства	Российская Федерация, Республика Татарстан (Татарстан), район Высокогорский, сельское поселение Высокогорское, садовое некоммерческое товарищество Малиновый овраг
5.1.	Сведения о местоположении здания, сооружения, объекта незавершенного строительства (при отсутствии адреса) в структурированном в соответствии с федеральной информационной адресной системой виде	-
5.2.	Дополнительные сведения о местоположении	-
6.	Иные сведения	-

3. Пояснения к сведениям об объекте недвижимости с кадастровым номером 16:16:081001:1156 :

1.	-
----	---

Описание местоположения зданий, сооружений, объектов незавершенного строительства на земельном участке

1. Сведения о характерных точках контура объекта недвижимости с кадастровым номером : 16:16:081001:1155 :

Система координат МСК-16, зона 1

Зона № 1

Обозначение характерных точек контура	Содержатся в Едином государственном реестре недвижимости			Определены в ходе выполнения комплексных кадастровых работ			Метод определения координат	Формулы, примененные для расчета средней квадратической погрешности определения координат характерных точек (Mt), м, с подставленными в такие формулы значениями и итоговые (вычисленные) значения Mt, м
	Координаты, м		Радиус, м	Координаты, м		Радиус, м		
	X	Y	R	X	Y	R		
1	2	3	4	5	6	7	8	9
н4670	-	-	-	491728.33	1319399.14	-	Метод спутниковых геодезических измерений (определений)	$Mt = \sqrt{(m_0^2 + m_1^2)}$
н4680	-	-	-	491734.65	1319404.55	-	Метод спутниковых геодезических измерений (определений)	$Mt = \sqrt{(m_0^2 + m_1^2)}$
н4690	-	-	-	491732.01	1319407.69	-	Метод спутниковых геодезических измерений (определений)	$Mt = \sqrt{(m_0^2 + m_1^2)}$
н4700	-	-	-	491725.64	1319402.33	-	Метод спутниковых геодезических измерений (определений)	$Mt = \sqrt{(m_0^2 + m_1^2)}$
н4670	-	-	-	491728.33	1319399.14	-	Метод спутниковых геодезических измерений (определений)	$Mt = \sqrt{(m_0^2 + m_1^2)}$

2. Сведения о характеристиках объекта недвижимости с кадастровым номером : 16:16:081001:1155 :

№ п/п	Наименование характеристики	Значение характеристики
1	2	3
1.	Вид объекта недвижимости	здание
2.	Ранее присвоенный государственный учетный номер (инвентарный) здания, сооружения, объекта незавершенного строительства	-
3.	Кадастровый номер земельного участка (земельных участков), в границах которого (которых) расположены здание, сооружение, объект незавершенного строительства	16:16:081001:128

2. Сведения о характеристиках объекта недвижимости с кадастровым номером : 16:16:081001:1155 :

№ п/п	Наименование характеристики	Значение характеристики
1	2	3
4.	Уникальный учетный номер кадастрового квартала, в границах которого расположены здание, сооружение, объект незавершенного строительства	16:16:081001
5.	Адрес здания, сооружения, объекта незавершенного строительства	Российская Федерация, Республика Татарстан (Татарстан), район Высокогорский, сельское поселение Высокогорское, садовое некоммерческое товарищество Малиновый овраг
5.1.	Сведения о местоположении здания, сооружения, объекта незавершенного строительства (при отсутствии адреса) в структурированном в соответствии с федеральной информационной адресной системой виде	-
5.2.	Дополнительные сведения о местоположении	-
6.	Иные сведения	-

3. Пояснения к сведениям об объекте недвижимости с кадастровым номером 16:16:081001:1155 :

1.	-
----	---

**Описание местоположения зданий, сооружений,
объектов незавершенного строительства на земельном участке**

**1. Сведения о характерных точках контура объекта недвижимости
с кадастровым номером : 16:16:081001:1168 :**

Система координат МСК-16, зона 1

Зона № 1

Обозначение характерных точек контура	Содержатся в Едином государственном реестре недвижимости			Определены в ходе выполнения комплексных кадастровых работ			Метод опреде ления коор динат	Формулы, примененные для расчета средней квадратической погрешности определения координат характерных точек (Mt), м, с подставленными в такие формулы значениями и итоговые (вычисленные) значения Mt, м
	Координаты, м		Ради ус, м	Координаты, м		Ради ус, м		
	X	Y	R	X	Y	R		
1	2	3	4	5	6	7	8	9
н471О	-	-	-	491721.28	1319413.9 2	-	Метод спутниковых геодезически х измерений (определени й)	$Mt = \sqrt{(m_0^2 + m_1^2)}$
н472О	-	-	-	491718.83	1319416.8 2	-	Метод спутниковых геодезически х измерений (определени й)	$Mt = \sqrt{(m_0^2 + m_1^2)}$
н473О	-	-	-	491715.14	1319413.7 2	-	Метод спутниковых геодезически х измерений (определени й)	$Mt = \sqrt{(m_0^2 + m_1^2)}$
н474О	-	-	-	491717.56	1319410.8 3	-	Метод спутниковых геодезически х измерений (определени й)	$Mt = \sqrt{(m_0^2 + m_1^2)}$
н471О	-	-	-	491721.28	1319413.9 2	-	Метод спутниковых геодезически х измерений (определени й)	$Mt = \sqrt{(m_0^2 + m_1^2)}$

**2. Сведения о характеристиках объекта недвижимости
с кадастровым номером : 16:16:081001:1168 :**

№ п/п	Наименование характеристики	Значение характеристики
1	2	3
1.	Вид объекта недвижимости	здание
2.	Ранее присвоенный государственный учетный номер (инвентарный) здания, сооружения, объекта незавершенного строительства	-
3.	Кадастровый номер земельного участка (земельных участков), в границах которого (которых) расположены здание, сооружение, объект незавершенного строительства	16:16:081001:127

2. Сведения о характеристиках объекта недвижимости с кадастровым номером : 16:16:081001:1168 :

№ п/п	Наименование характеристики	Значение характеристики
1	2	3
4.	Уникальный учетный номер кадастрового квартала, в границах которого расположены здание, сооружение, объект незавершенного строительства	16:16:081001
5.	Адрес здания, сооружения, объекта незавершенного строительства	Российская Федерация, Республика Татарстан (Татарстан), район Высокогорский, сельское поселение Высокогорское, садовое некоммерческое товарищество Малиновый овраг
5.1.	Сведения о местоположении здания, сооружения, объекта незавершенного строительства (при отсутствии адреса) в структурированном в соответствии с федеральной информационной адресной системой виде	-
5.2.	Дополнительные сведения о местоположении	-
6.	Иные сведения	-

3. Пояснения к сведениям об объекте недвижимости с кадастровым номером 16:16:081001:1168 :

1.	-
----	---

**Описание местоположения зданий, сооружений,
объектов незавершенного строительства на земельном участке**

**1. Сведения о характерных точках контура объекта недвижимости
с кадастровым номером : 16:16:081001:1269 :**

Система координат МСК-16, зона 1

Зона № 1

Обозначение характерных точек контура	Содержатся в Едином государственном реестре недвижимости			Определены в ходе выполнения комплексных кадастровых работ			Метод опреде ления коор динат	Формулы, примененные для расчета средней квадратической погрешности определения координат характерных точек (Mt), м, с подставленными в такие формулы значениями и итоговые (вычисленные) значения Mt, м
	Координаты, м		Ради ус, м	Координаты, м		Ради ус, м		
	X	Y	R	X	Y	R		
1	2	3	4	5	6	7	8	9
н4770	-	-	-	491694.93	1319444.7 9	-	Метод спутниковых геодезически х измерений (определени й)	$Mt = \sqrt{(m_0^2 + m_1^2)}$
н4780	-	-	-	491691.41	1319449.3 9	-	Метод спутниковых геодезически х измерений (определени й)	$Mt = \sqrt{(m_0^2 + m_1^2)}$
н4790	-	-	-	491687.49	1319446.3 9	-	Метод спутниковых геодезически х измерений (определени й)	$Mt = \sqrt{(m_0^2 + m_1^2)}$
н4800	-	-	-	491691.01	1319441.7 8	-	Метод спутниковых геодезически х измерений (определени й)	$Mt = \sqrt{(m_0^2 + m_1^2)}$
н4770	-	-	-	491694.93	1319444.7 9	-	Метод спутниковых геодезически х измерений (определени й)	$Mt = \sqrt{(m_0^2 + m_1^2)}$

**2. Сведения о характеристиках объекта недвижимости
с кадастровым номером : 16:16:081001:1269 :**

№ п/п	Наименование характеристики	Значение характеристики
1	2	3
1.	Вид объекта недвижимости	здание
2.	Ранее присвоенный государственный учетный номер (инвентарный) здания, сооружения, объекта незавершенного строительства	-
3.	Кадастровый номер земельного участка (земельных участков), в границах которого (которых) расположены здание, сооружение, объект незавершенного строительства	16:16:081001:1005

2. Сведения о характеристиках объекта недвижимости с кадастровым номером : 16:16:081001:1269 :

№ п/п	Наименование характеристики	Значение характеристики
1	2	3
4.	Уникальный учетный номер кадастрового квартала, в границах которого расположены здание, сооружение, объект незавершенного строительства	16:16:081001
5.	Адрес здания, сооружения, объекта незавершенного строительства	Российская Федерация, Республика Татарстан (Татарстан), район Высокогорский, сельское поселение Высокогорское, садовое некоммерческое товарищество Малиновый овраг
5.1.	Сведения о местоположении здания, сооружения, объекта незавершенного строительства (при отсутствии адреса) в структурированном в соответствии с федеральной информационной адресной системой виде	-
5.2.	Дополнительные сведения о местоположении	-
6.	Иные сведения	-

3. Пояснения к сведениям об объекте недвижимости с кадастровым номером 16:16:081001:1269 :

1.	-
----	---

**Описание местоположения зданий, сооружений,
объектов незавершенного строительства на земельном участке**

**1. Сведения о характерных точках контура объекта недвижимости
с кадастровым номером : 16:16:081001:1202 :**

Система координат МСК-16, зона 1

Зона № 1

Обозначение характерных точек контура	Содержатся в Едином государственном реестре недвижимости			Определены в ходе выполнения комплексных кадастровых работ			Метод опреде ления коор динат	Формулы, примененные для расчета средней квадратической погрешности определения координат характерных точек (Mt), м, с подставленными в такие формулы значениями и итоговые (вычисленные) значения Mt, м
	Координаты, м		Ради ус, м	Координаты, м		Ради ус, м		
	X	Y	R	X	Y	R		
1	2	3	4	5	6	7	8	9
н481О	-	-	-	491671.07	1319475.6 8	-	Метод спутниковых геодезически х измерений (определени й)	$Mt = \sqrt{(m_0^2 + m_1^2)}$
н482О	-	-	-	491669.44	1319478.3 8	-	Метод спутниковых геодезически х измерений (определени й)	$Mt = \sqrt{(m_0^2 + m_1^2)}$
н483О	-	-	-	491664.82	1319475.6 0	-	Метод спутниковых геодезически х измерений (определени й)	$Mt = \sqrt{(m_0^2 + m_1^2)}$
н484О	-	-	-	491666.36	1319473.0 4	-	Метод спутниковых геодезически х измерений (определени й)	$Mt = \sqrt{(m_0^2 + m_1^2)}$
н481О	-	-	-	491671.07	1319475.6 8	-	Метод спутниковых геодезически х измерений (определени й)	$Mt = \sqrt{(m_0^2 + m_1^2)}$

**2. Сведения о характеристиках объекта недвижимости
с кадастровым номером : 16:16:081001:1202 :**

№ п/п	Наименование характеристики	Значение характеристики
1	2	3
1.	Вид объекта недвижимости	здание
2.	Ранее присвоенный государственный учетный номер (инвентарный) здания, сооружения, объекта незавершенного строительства	-
3.	Кадастровый номер земельного участка (земельных участков), в границах которого (которых) расположены здание, сооружение, объект незавершенного строительства	16:16:081001:1093

2. Сведения о характеристиках объекта недвижимости с кадастровым номером : 16:16:081001:1202 :

№ п/п	Наименование характеристики	Значение характеристики
1	2	3
4.	Уникальный учетный номер кадастрового квартала, в границах которого расположены здание, сооружение, объект незавершенного строительства	16:16:081001
5.	Адрес здания, сооружения, объекта незавершенного строительства	Российская Федерация, Республика Татарстан (Татарстан), район Высокогорский, сельское поселение Высокогорское, садовое некоммерческое товарищество Малиновый овраг
5.1.	Сведения о местоположении здания, сооружения, объекта незавершенного строительства (при отсутствии адреса) в структурированном в соответствии с федеральной информационной адресной системой виде	-
5.2.	Дополнительные сведения о местоположении	-
6.	Иные сведения	-

3. Пояснения к сведениям об объекте недвижимости с кадастровым номером 16:16:081001:1202 :

1.	-
----	---

Описание местоположения зданий, сооружений, объектов незавершенного строительства на земельном участке

1. Сведения о характерных точках контура объекта недвижимости с кадастровым номером : 16:16:081001:1200 :

Система координат МСК-16, зона 1

Зона № 1

Обозначение характерных точек контура	Содержатся в Едином государственном реестре недвижимости			Определены в ходе выполнения комплексных кадастровых работ			Метод опреде ления коор динат	Формулы, примененные для расчета средней квадратической погрешности определения координат характерных точек (Mt), м, с подставленными в такие формулы значениями и итоговые (вычисленные) значения Mt, м
	Координаты, м		Ради ус, м	Координаты, м		Ради ус, м		
	X	Y	R	X	Y	R		
1	2	3	4	5	6	7	8	9
н4880	-	-	-	491625.54	1319472.7 7	-	Метод спутниковых геодезически х измерений (определени й)	$Mt = \sqrt{(m_0^2 + m_1^2)}$
н4890	-	-	-	491622.02	1319476.9 0	-	Метод спутниковых геодезически х измерений (определени й)	$Mt = \sqrt{(m_0^2 + m_1^2)}$
н4900	-	-	-	491620.05	1319475.2 3	-	Метод спутниковых геодезически х измерений (определени й)	$Mt = \sqrt{(m_0^2 + m_1^2)}$
н4910	-	-	-	491623.59	1319471.1 1	-	Метод спутниковых геодезически х измерений (определени й)	$Mt = \sqrt{(m_0^2 + m_1^2)}$
н4880	-	-	-	491625.54	1319472.7 7	-	Метод спутниковых геодезически х измерений (определени й)	$Mt = \sqrt{(m_0^2 + m_1^2)}$

2. Сведения о характеристиках объекта недвижимости с кадастровым номером : 16:16:081001:1200 :

№ п/п	Наименование характеристики	Значение характеристики
1	2	3
1.	Вид объекта недвижимости	здание
2.	Ранее присвоенный государственный учетный номер (инвентарный) здания, сооружения, объекта незавершенного строительства	-
3.	Кадастровый номер земельного участка (земельных участков), в границах которого (которых) расположены здание, сооружение, объект незавершенного строительства	16:16:081001:118

2. Сведения о характеристиках объекта недвижимости с кадастровым номером : 16:16:081001:1200 :

№ п/п	Наименование характеристики	Значение характеристики
1	2	3
4.	Уникальный учетный номер кадастрового квартала, в границах которого расположены здание, сооружение, объект незавершенного строительства	16:16:081001
5.	Адрес здания, сооружения, объекта незавершенного строительства	Российская Федерация, Республика Татарстан (Татарстан), район Высокогорский, сельское поселение Высокогорское, садовое некоммерческое товарищество Малиновый овраг
5.1.	Сведения о местоположении здания, сооружения, объекта незавершенного строительства (при отсутствии адреса) в структурированном в соответствии с федеральной информационной адресной системой виде	-
5.2.	Дополнительные сведения о местоположении	-
6.	Иные сведения	-

3. Пояснения к сведениям об объекте недвижимости с кадастровым номером 16:16:081001:1200 :

1.	-
----	---

Описание местоположения зданий, сооружений, объектов незавершенного строительства на земельном участке

1. Сведения о характерных точках контура объекта недвижимости с кадастровым номером : 16:16:081001:1322 :

Система координат МСК-16, зона 1

Зона № 1

Обозначение характерных точек контура	Содержатся в Едином государственном реестре недвижимости			Определены в ходе выполнения комплексных кадастровых работ			Метод опреде ления коор динат	Формулы, примененные для расчета средней квадратической погрешности определения координат характерных точек (Mt), м, с подставленными в такие формулы значениями и итоговые (вычисленные) значения Mt, м
	Координаты, м		Ради ус, м	Координаты, м		Ради ус, м		
	X	Y	R	X	Y	R		
1	2	3	4	5	6	7	8	9
н4920	-	-	-	491642.43	1319482.5 2	-	Метод спутниковых геодезически х измерений (определени й)	$Mt = \sqrt{(m_0^2 + m_1^2)}$
н4930	-	-	-	491637.05	1319479.2 8	-	Метод спутниковых геодезически х измерений (определени й)	$Mt = \sqrt{(m_0^2 + m_1^2)}$
н4940	-	-	-	491640.15	1319474.2 4	-	Метод спутниковых геодезически х измерений (определени й)	$Mt = \sqrt{(m_0^2 + m_1^2)}$
н4950	-	-	-	491645.55	1319477.4 8	-	Метод спутниковых геодезически х измерений (определени й)	$Mt = \sqrt{(m_0^2 + m_1^2)}$
н4920	-	-	-	491642.43	1319482.5 2	-	Метод спутниковых геодезически х измерений (определени й)	$Mt = \sqrt{(m_0^2 + m_1^2)}$

2. Сведения о характеристиках объекта недвижимости с кадастровым номером : 16:16:081001:1322 :

№ п/п	Наименование характеристики	Значение характеристики
1	2	3
1.	Вид объекта недвижимости	здание
2.	Ранее присвоенный государственный учетный номер (инвентарный) здания, сооружения, объекта незавершенного строительства	-
3.	Кадастровый номер земельного участка (земельных участков), в границах которого (которых) расположены здание, сооружение, объект незавершенного строительства	16:16:081001:118

2. Сведения о характеристиках объекта недвижимости с кадастровым номером : 16:16:081001:1322 :

№ п/п	Наименование характеристики	Значение характеристики
1	2	3
4.	Уникальный учетный номер кадастрового квартала, в границах которого расположены здание, сооружение, объект незавершенного строительства	16:16:081001
5.	Адрес здания, сооружения, объекта незавершенного строительства	Российская Федерация, Республика Татарстан (Татарстан), район Высокогорский, сельское поселение Высокогорское, садовое некоммерческое товарищество Малиновый овраг
5.1.	Сведения о местоположении здания, сооружения, объекта незавершенного строительства (при отсутствии адреса) в структурированном в соответствии с федеральной информационной адресной системой виде	-
5.2.	Дополнительные сведения о местоположении	-
6.	Иные сведения	-

3. Пояснения к сведениям об объекте недвижимости с кадастровым номером 16:16:081001:1322 :

1.	-
----	---

**Описание местоположения зданий, сооружений,
объектов незавершенного строительства на земельном участке**

**1. Сведения о характерных точках контура объекта недвижимости
с кадастровым номером : 16:16:081001:1345 :**

Система координат МСК-16, зона 1

Зона № 1

Обозначение характерных точек контура	Содержатся в Едином государственном реестре недвижимости			Определены в ходе выполнения комплексных кадастровых работ			Метод опреде ления коор динат	Формулы, примененные для расчета средней квадратической погрешности определения координат характерных точек (Mt), м, с подставленными в такие формулы значениями и итоговые (вычисленные) значения Mt, м
	Координаты, м		Ради ус, м	Координаты, м		Ради ус, м		
	X	Y	R	X	Y	R		
1	2	3	4	5	6	7	8	9
н4970	-	-	-	491667.63	1319437.3 5	-	Метод спутниковых геодезически х измерений (определени й)	$Mt = \sqrt{(m_0^2 + m_1^2)}$
н4980	-	-	-	491664.65	1319441.8 8	-	Метод спутниковых геодезически х измерений (определени й)	$Mt = \sqrt{(m_0^2 + m_1^2)}$
н4990	-	-	-	491661.64	1319439.9 4	-	Метод спутниковых геодезически х измерений (определени й)	$Mt = \sqrt{(m_0^2 + m_1^2)}$
н5000	-	-	-	491664.62	1319435.3 9	-	Метод спутниковых геодезически х измерений (определени й)	$Mt = \sqrt{(m_0^2 + m_1^2)}$
н4970	-	-	-	491667.63	1319437.3 5	-	Метод спутниковых геодезически х измерений (определени й)	$Mt = \sqrt{(m_0^2 + m_1^2)}$

**2. Сведения о характеристиках объекта недвижимости
с кадастровым номером : 16:16:081001:1345 :**

№ п/п	Наименование характеристики	Значение характеристики
1	2	3
1.	Вид объекта недвижимости	здание
2.	Ранее присвоенный государственный учетный номер (инвентарный) здания, сооружения, объекта незавершенного строительства	-
3.	Кадастровый номер земельного участка (земельных участков), в границах которого (которых) расположены здание, сооружение, объект незавершенного строительства	16:16:081001:1069

2. Сведения о характеристиках объекта недвижимости с кадастровым номером : 16:16:081001:1345 :

№ п/п	Наименование характеристики	Значение характеристики
1	2	3
4.	Уникальный учетный номер кадастрового квартала, в границах которого расположены здание, сооружение, объект незавершенного строительства	16:16:081001
5.	Адрес здания, сооружения, объекта незавершенного строительства	Российская Федерация, Республика Татарстан (Татарстан), район Высокогорский, сельское поселение Высокогорское, садовое некоммерческое товарищество Малиновый овраг
5.1.	Сведения о местоположении здания, сооружения, объекта незавершенного строительства (при отсутствии адреса) в структурированном в соответствии с федеральной информационной адресной системой виде	-
5.2.	Дополнительные сведения о местоположении	-
6.	Иные сведения	-

3. Пояснения к сведениям об объекте недвижимости с кадастровым номером 16:16:081001:1345 :

1.	-
----	---

Описание местоположения зданий, сооружений, объектов незавершенного строительства на земельном участке

**1. Сведения о характерных точках контура объекта недвижимости
с кадастровым номером : 16:16:081001:1346 :**

Система координат МСК-16, зона 1

Зона № 1

Обозначение характерных точек контура	Содержатся в Едином государственном реестре недвижимости			Определены в ходе выполнения комплексных кадастровых работ			Метод опреде ления коор динат	Формулы, примененные для расчета средней квадратической погрешности определения координат характерных точек (Mt), м, с подставленными в такие формулы значениями и итоговые (вычисленные) значения Mt, м
	Координаты, м		Ради ус, м	Координаты, м		Ради ус, м		
	X	Y	R	X	Y	R		
1	2	3	4	5	6	7	8	9
н501О	-	-	-	491676.30	1319440.2 1	-	Метод спутниковых геодезически х измерений (определени й)	$Mt = \sqrt{(m_0^2 + m_1^2)}$
н502О	-	-	-	491672.66	1319446.5 3	-	Метод спутниковых геодезически х измерений (определени й)	$Mt = \sqrt{(m_0^2 + m_1^2)}$
н503О	-	-	-	491667.25	1319443.4 3	-	Метод спутниковых геодезически х измерений (определени й)	$Mt = \sqrt{(m_0^2 + m_1^2)}$
н504О	-	-	-	491670.94	1319437.1 7	-	Метод спутниковых геодезически х измерений (определени й)	$Mt = \sqrt{(m_0^2 + m_1^2)}$
н501О	-	-	-	491676.30	1319440.2 1	-	Метод спутниковых геодезически х измерений (определени й)	$Mt = \sqrt{(m_0^2 + m_1^2)}$

**2. Сведения о характеристиках объекта недвижимости
с кадастровым номером : 16:16:081001:1346 :**

№ п/п	Наименование характеристики	Значение характеристики
1	2	3
1.	Вид объекта недвижимости	здание
2.	Ранее присвоенный государственный учетный номер (инвентарный) здания, сооружения, объекта незавершенного строительства	-
3.	Кадастровый номер земельного участка (земельных участков), в границах которого (которых) расположены здание, сооружение, объект незавершенного строительства	16:16:081001:1069

2. Сведения о характеристиках объекта недвижимости с кадастровым номером : 16:16:081001:1346 :

№ п/п	Наименование характеристики	Значение характеристики
1	2	3
4.	Уникальный учетный номер кадастрового квартала, в границах которого расположены здание, сооружение, объект незавершенного строительства	16:16:081001
5.	Адрес здания, сооружения, объекта незавершенного строительства	Российская Федерация, Республика Татарстан (Татарстан), район Высокогорский, сельское поселение Высокогорское, садовое некоммерческое товарищество Малиновый овраг
5.1.	Сведения о местоположении здания, сооружения, объекта незавершенного строительства (при отсутствии адреса) в структурированном в соответствии с федеральной информационной адресной системой виде	-
5.2.	Дополнительные сведения о местоположении	-
6.	Иные сведения	-

3. Пояснения к сведениям об объекте недвижимости с кадастровым номером 16:16:081001:1346 :

1.	-
----	---

**Описание местоположения зданий, сооружений,
объектов незавершенного строительства на земельном участке**

**1. Сведения о характерных точках контура объекта недвижимости
с кадастровым номером : 16:16:081001:1142 :**

Система координат МСК-16, зона 1

Зона № 1

Обозначение характерных точек контура	Содержатся в Едином государственном реестре недвижимости			Определены в ходе выполнения комплексных кадастровых работ			Метод опреде ления коор динат	Формулы, примененные для расчета средней квадратической погрешности определения координат характерных точек (Mt), м, с подставленными в такие формулы значениями и итоговые (вычисленные) значения Mt, м
	Координаты, м		Ради ус, м	Координаты, м		Ради ус, м		
	X	Y	R	X	Y	R		
1	2	3	4	5	6	7	8	9
н507О	-	-	-	491702.23	1319412.1 7	-	Метод спутниковых геодезически х измерений (определени й)	$Mt = \sqrt{(m_0^2 + m_1^2)}$
н508О	-	-	-	491698.13	1319416.9 7	-	Метод спутниковых геодезически х измерений (определени й)	$Mt = \sqrt{(m_0^2 + m_1^2)}$
н509О	-	-	-	491693.22	1319412.8 5	-	Метод спутниковых геодезически х измерений (определени й)	$Mt = \sqrt{(m_0^2 + m_1^2)}$
н510О	-	-	-	491697.33	1319408.0 0	-	Метод спутниковых геодезически х измерений (определени й)	$Mt = \sqrt{(m_0^2 + m_1^2)}$
н507О	-	-	-	491702.23	1319412.1 7	-	Метод спутниковых геодезически х измерений (определени й)	$Mt = \sqrt{(m_0^2 + m_1^2)}$

**2. Сведения о характеристиках объекта недвижимости
с кадастровым номером : 16:16:081001:1142 :**

№ п/п	Наименование характеристики	Значение характеристики
1	2	3
1.	Вид объекта недвижимости	здание
2.	Ранее присвоенный государственный учетный номер (инвентарный) здания, сооружения, объекта незавершенного строительства	-
3.	Кадастровый номер земельного участка (земельных участков), в границах которого (которых) расположены здание, сооружение, объект незавершенного строительства	16:16:081001:1061

2. Сведения о характеристиках объекта недвижимости с кадастровым номером : 16:16:081001:1142 :

№ п/п	Наименование характеристики	Значение характеристики
1	2	3
4.	Уникальный учетный номер кадастрового квартала, в границах которого расположены здание, сооружение, объект незавершенного строительства	16:16:081001
5.	Адрес здания, сооружения, объекта незавершенного строительства	Российская Федерация, Республика Татарстан (Татарстан), район Высокогорский, сельское поселение Высокогорское, садовое некоммерческое товарищество Малиновый овраг
5.1.	Сведения о местоположении здания, сооружения, объекта незавершенного строительства (при отсутствии адреса) в структурированном в соответствии с федеральной информационной адресной системой виде	-
5.2.	Дополнительные сведения о местоположении	-
6.	Иные сведения	-

3. Пояснения к сведениям об объекте недвижимости с кадастровым номером 16:16:081001:1142 :

1.	-
----	---

**Описание местоположения зданий, сооружений,
объектов незавершенного строительства на земельном участке**

**1. Сведения о характерных точках контура объекта недвижимости
с кадастровым номером : 16:16:081001:1198 :**

Система координат МСК-16, зона 1

Зона № 1

Обозначение характерных точек контура	Содержатся в Едином государственном реестре недвижимости			Определены в ходе выполнения комплексных кадастровых работ			Метод опреде ления коор динат	Формулы, примененные для расчета средней квадратической погрешности определения координат характерных точек (Mt), м, с подставленными в такие формулы значениями и итоговые (вычисленные) значения Mt, м
	Координаты, м		Ради ус, м	Координаты, м		Ради ус, м		
	X	Y	R	X	Y	R		
1	2	3	4	5	6	7	8	9
н5120	-	-	-	491712.56	1319401.4 6	-	Метод спутниковых геодезически х измерений (определени й)	$Mt = \sqrt{(m_0^2 + m_1^2)}$
н5130	-	-	-	491708.27	1319406.5 4	-	Метод спутниковых геодезически х измерений (определени й)	$Mt = \sqrt{(m_0^2 + m_1^2)}$
н5140	-	-	-	491705.34	1319404.0 6	-	Метод спутниковых геодезически х измерений (определени й)	$Mt = \sqrt{(m_0^2 + m_1^2)}$
н5150	-	-	-	491709.61	1319398.9 3	-	Метод спутниковых геодезически х измерений (определени й)	$Mt = \sqrt{(m_0^2 + m_1^2)}$
н5120	-	-	-	491712.56	1319401.4 6	-	Метод спутниковых геодезически х измерений (определени й)	$Mt = \sqrt{(m_0^2 + m_1^2)}$

**2. Сведения о характеристиках объекта недвижимости
с кадастровым номером : 16:16:081001:1198 :**

№ п/п	Наименование характеристики	Значение характеристики
1	2	3
1.	Вид объекта недвижимости	здание
2.	Ранее присвоенный государственный учетный номер (инвентарный) здания, сооружения, объекта незавершенного строительства	-
3.	Кадастровый номер земельного участка (земельных участков), в границах которого (которых) расположены здание, сооружение, объект незавершенного строительства	16:16:081001:112

2. Сведения о характеристиках объекта недвижимости с кадастровым номером : 16:16:081001:1198 :

№ п/п	Наименование характеристики	Значение характеристики
1	2	3
4.	Уникальный учетный номер кадастрового квартала, в границах которого расположены здание, сооружение, объект незавершенного строительства	16:16:081001
5.	Адрес здания, сооружения, объекта незавершенного строительства	Российская Федерация, Республика Татарстан (Татарстан), район Высокогорский, сельское поселение Высокогорское, садовое некоммерческое товарищество Малиновый овраг
5.1.	Сведения о местоположении здания, сооружения, объекта незавершенного строительства (при отсутствии адреса) в структурированном в соответствии с федеральной информационной адресной системой виде	-
5.2.	Дополнительные сведения о местоположении	-
6.	Иные сведения	-

3. Пояснения к сведениям об объекте недвижимости с кадастровым номером 16:16:081001:1198 :

1.	-
----	---

**Описание местоположения зданий, сооружений,
объектов незавершенного строительства на земельном участке**

**1. Сведения о характерных точках контура объекта недвижимости
с кадастровым номером : 16:16:081001:1196 :**

Система координат МСК-16, зона 1

Зона № 1

Обозначение характерных точек контура	Содержатся в Едином государственном реестре недвижимости			Определены в ходе выполнения комплексных кадастровых работ			Метод опреде ления коор динат	Формулы, примененные для расчета средней квадратической погрешности определения координат характерных точек (Mt), м, с подставленными в такие формулы значениями и итоговые (вычисленные) значения Mt, м
	Координаты, м		Ради ус, м	Координаты, м		Ради ус, м		
	X	Y	R	X	Y	R		
1	2	3	4	5	6	7	8	9
н5170	-	-	-	491731.17	1319379.0 1	-	Метод спутниковых геодезически х измерений (определени й)	$Mt = \sqrt{(m_0^2 + m_1^2)}$
н5180	-	-	-	491727.53	1319384.0 7	-	Метод спутниковых геодезически х измерений (определени й)	$Mt = \sqrt{(m_0^2 + m_1^2)}$
н5190	-	-	-	491722.05	1319380.1 9	-	Метод спутниковых геодезически х измерений (определени й)	$Mt = \sqrt{(m_0^2 + m_1^2)}$
н5200	-	-	-	491725.73	1319375.1 9	-	Метод спутниковых геодезически х измерений (определени й)	$Mt = \sqrt{(m_0^2 + m_1^2)}$
н5170	-	-	-	491731.17	1319379.0 1	-	Метод спутниковых геодезически х измерений (определени й)	$Mt = \sqrt{(m_0^2 + m_1^2)}$

**2. Сведения о характеристиках объекта недвижимости
с кадастровым номером : 16:16:081001:1196 :**

№ п/п	Наименование характеристики	Значение характеристики
1	2	3
1.	Вид объекта недвижимости	здание
2.	Ранее присвоенный государственный учетный номер (инвентарный) здания, сооружения, объекта незавершенного строительства	-
3.	Кадастровый номер земельного участка (земельных участков), в границах которого (которых) расположены здание, сооружение, объект незавершенного строительства	16:16:081001:110

2. Сведения о характеристиках объекта недвижимости с кадастровым номером : 16:16:081001:1196 :

№ п/п	Наименование характеристики	Значение характеристики
1	2	3
4.	Уникальный учетный номер кадастрового квартала, в границах которого расположены здание, сооружение, объект незавершенного строительства	16:16:081001
5.	Адрес здания, сооружения, объекта незавершенного строительства	Российская Федерация, Республика Татарстан (Татарстан), район Высокогорский, сельское поселение Высокогорское, садовое некоммерческое товарищество Малиновый овраг
5.1.	Сведения о местоположении здания, сооружения, объекта незавершенного строительства (при отсутствии адреса) в структурированном в соответствии с федеральной информационной адресной системой виде	-
5.2.	Дополнительные сведения о местоположении	-
6.	Иные сведения	-

3. Пояснения к сведениям об объекте недвижимости с кадастровым номером 16:16:081001:1196 :

1.	-
----	---

Описание местоположения зданий, сооружений, объектов незавершенного строительства на земельном участке

**1. Сведения о характерных точках контура объекта недвижимости
с кадастровым номером : 16:16:081001:1222 :**

Система координат МСК-16, зона 1

Зона № 1

Обозначение характерных точек контура	Содержатся в Едином государственном реестре недвижимости			Определены в ходе выполнения комплексных кадастровых работ			Метод опреде ления коор динат	Формулы, примененные для расчета средней квадратической погрешности определения координат характерных точек (Mt), м, с подставленными в такие формулы значениями и итоговые (вычисленные) значения Mt, м
	Координаты, м		Ради ус, м	Координаты, м		Ради ус, м		
	X	Y	R	X	Y	R		
1	2	3	4	5	6	7	8	9
н5230	-	-	-	491741.16	1319370.2 3	-	Метод спутниковых геодезически х измерений (определени й)	$Mt = \sqrt{(m_0^2 + m_1^2)}$
н5240	-	-	-	491738.06	1319373.7 4	-	Метод спутниковых геодезически х измерений (определени й)	$Mt = \sqrt{(m_0^2 + m_1^2)}$
н5250	-	-	-	491734.22	1319370.3 2	-	Метод спутниковых геодезически х измерений (определени й)	$Mt = \sqrt{(m_0^2 + m_1^2)}$
н5260	-	-	-	491737.27	1319366.7 8	-	Метод спутниковых геодезически х измерений (определени й)	$Mt = \sqrt{(m_0^2 + m_1^2)}$
н5230	-	-	-	491741.16	1319370.2 3	-	Метод спутниковых геодезически х измерений (определени й)	$Mt = \sqrt{(m_0^2 + m_1^2)}$

**2. Сведения о характеристиках объекта недвижимости
с кадастровым номером : 16:16:081001:1222 :**

№ п/п	Наименование характеристики	Значение характеристики
1	2	3
1.	Вид объекта недвижимости	здание
2.	Ранее присвоенный государственный учетный номер (инвентарный) здания, сооружения, объекта незавершенного строительства	-
3.	Кадастровый номер земельного участка (земельных участков), в границах которого (которых) расположены здание, сооружение, объект незавершенного строительства	16:16:081001:1218

2. Сведения о характеристиках объекта недвижимости с кадастровым номером : 16:16:081001:1222 :

№ п/п	Наименование характеристики	Значение характеристики
1	2	3
4.	Уникальный учетный номер кадастрового квартала, в границах которого расположены здание, сооружение, объект незавершенного строительства	16:16:081001
5.	Адрес здания, сооружения, объекта незавершенного строительства	Российская Федерация, Республика Татарстан (Татарстан), район Высокогорский, сельское поселение Высокогорское, садовое некоммерческое товарищество Малиновый овраг
5.1.	Сведения о местоположении здания, сооружения, объекта незавершенного строительства (при отсутствии адреса) в структурированном в соответствии с федеральной информационной адресной системой виде	-
5.2.	Дополнительные сведения о местоположении	-
6.	Иные сведения	-

3. Пояснения к сведениям об объекте недвижимости с кадастровым номером 16:16:081001:1222 :

1.	-
----	---

Описание местоположения зданий, сооружений, объектов незавершенного строительства на земельном участке

**1. Сведения о характерных точках контура объекта недвижимости
с кадастровым номером : 16:16:081001:1195 :**

Система координат МСК-16, зона 1

Зона № 1

Обозначение характерных точек контура	Содержатся в Едином государственном реестре недвижимости			Определены в ходе выполнения комплексных кадастровых работ			Метод опреде ления коор динат	Формулы, примененные для расчета средней квадратической погрешности определения координат характерных точек (Mt), м, с подставленными в такие формулы значениями и итоговые (вычисленные) значения Mt, м
	Координаты, м		Ради ус, м	Координаты, м		Ради ус, м		
	X	Y	R	X	Y	R		
1	2	3	4	5	6	7	8	9
н5280	-	-	-	491707.35	1319346.0 7	-	Метод спутниковых геодезически х измерений (определени й)	$Mt = \sqrt{(m_0^2 + m_1^2)}$
н5290	-	-	-	491704.14	1319350.1 7	-	Метод спутниковых геодезически х измерений (определени й)	$Mt = \sqrt{(m_0^2 + m_1^2)}$
н5300	-	-	-	491700.66	1319347.4 7	-	Метод спутниковых геодезически х измерений (определени й)	$Mt = \sqrt{(m_0^2 + m_1^2)}$
н5310	-	-	-	491703.86	1319343.3 6	-	Метод спутниковых геодезически х измерений (определени й)	$Mt = \sqrt{(m_0^2 + m_1^2)}$
н5280	-	-	-	491707.35	1319346.0 7	-	Метод спутниковых геодезически х измерений (определени й)	$Mt = \sqrt{(m_0^2 + m_1^2)}$

**2. Сведения о характеристиках объекта недвижимости
с кадастровым номером : 16:16:081001:1195 :**

№ п/п	Наименование характеристики	Значение характеристики
1	2	3
1.	Вид объекта недвижимости	здание
2.	Ранее присвоенный государственный учетный номер (инвентарный) здания, сооружения, объекта незавершенного строительства	-
3.	Кадастровый номер земельного участка (земельных участков), в границах которого (которых) расположены здание, сооружение, объект незавершенного строительства	16:16:081001:1320

2. Сведения о характеристиках объекта недвижимости с кадастровым номером : 16:16:081001:1195 :

№ п/п	Наименование характеристики	Значение характеристики
1	2	3
4.	Уникальный учетный номер кадастрового квартала, в границах которого расположены здание, сооружение, объект незавершенного строительства	16:16:081001
5.	Адрес здания, сооружения, объекта незавершенного строительства	Российская Федерация, Республика Татарстан (Татарстан), район Высокогорский, сельское поселение Высокогорское, садовое некоммерческое товарищество Малиновый овраг
5.1.	Сведения о местоположении здания, сооружения, объекта незавершенного строительства (при отсутствии адреса) в структурированном в соответствии с федеральной информационной адресной системой виде	-
5.2.	Дополнительные сведения о местоположении	-
6.	Иные сведения	-

3. Пояснения к сведениям об объекте недвижимости с кадастровым номером 16:16:081001:1195 :

1.	-
----	---

Описание местоположения зданий, сооружений, объектов незавершенного строительства на земельном участке

**1. Сведения о характерных точках контура объекта недвижимости
с кадастровым номером : 16:16:081001:1144 :**

Система координат МСК-16, зона 1

Зона № 1

Обозначение характерных точек контура	Содержатся в Едином государственном реестре недвижимости			Определены в ходе выполнения комплексных кадастровых работ			Метод опреде ления коор динат	Формулы, примененные для расчета средней квадратической погрешности определения координат характерных точек (Mt), м, с подставленными в такие формулы значениями и итоговые (вычисленные) значения Mt, м
	Координаты, м		Ради ус, м	Координаты, м		Ради ус, м		
	X	Y	R	X	Y	R		
1	2	3	4	5	6	7	8	9
н5350	-	-	-	491623.15	1319465.8 5	-	Метод спутниковых геодезически х измерений (определени й)	$Mt = \sqrt{(m_0^2 + m_1^2)}$
н5360	-	-	-	491619.69	1319470.7 0	-	Метод спутниковых геодезически х измерений (определени й)	$Mt = \sqrt{(m_0^2 + m_1^2)}$
н5370	-	-	-	491613.88	1319466.7 3	-	Метод спутниковых геодезически х измерений (определени й)	$Mt = \sqrt{(m_0^2 + m_1^2)}$
н5380	-	-	-	491617.37	1319461.8 5	-	Метод спутниковых геодезически х измерений (определени й)	$Mt = \sqrt{(m_0^2 + m_1^2)}$
н5350	-	-	-	491623.15	1319465.8 5	-	Метод спутниковых геодезически х измерений (определени й)	$Mt = \sqrt{(m_0^2 + m_1^2)}$

**2. Сведения о характеристиках объекта недвижимости
с кадастровым номером : 16:16:081001:1144 :**

№ п/п	Наименование характеристики	Значение характеристики
1	2	3
1.	Вид объекта недвижимости	здание
2.	Ранее присвоенный государственный учетный номер (инвентарный) здания, сооружения, объекта незавершенного строительства	-
3.	Кадастровый номер земельного участка (земельных участков), в границах которого (которых) расположены здание, сооружение, объект незавершенного строительства	16:16:081001:96

2. Сведения о характеристиках объекта недвижимости с кадастровым номером : 16:16:081001:1144 :

№ п/п	Наименование характеристики	Значение характеристики
1	2	3
4.	Уникальный учетный номер кадастрового квартала, в границах которого расположены здание, сооружение, объект незавершенного строительства	16:16:081001
5.	Адрес здания, сооружения, объекта незавершенного строительства	Российская Федерация, Республика Татарстан (Татарстан), район Высокогорский, сельское поселение Высокогорское, садовое некоммерческое товарищество Малиновый овраг
5.1.	Сведения о местоположении здания, сооружения, объекта незавершенного строительства (при отсутствии адреса) в структурированном в соответствии с федеральной информационной адресной системой виде	-
5.2.	Дополнительные сведения о местоположении	-
6.	Иные сведения	-

3. Пояснения к сведениям об объекте недвижимости с кадастровым номером 16:16:081001:1144 :

1.	-
----	---

Описание местоположения зданий, сооружений, объектов незавершенного строительства на земельном участке

**1. Сведения о характерных точках контура объекта недвижимости
с кадастровым номером : 16:16:081001:1299 :**

Система координат МСК-16, зона 1

Зона № 1

Обозначение характерных точек контура	Содержатся в Едином государственном реестре недвижимости			Определены в ходе выполнения комплексных кадастровых работ			Метод опреде ления коор динат	Формулы, примененные для расчета средней квадратической погрешности определения координат характерных точек (Mt), м, с подставленными в такие формулы значениями и итоговые (вычисленные) значения Mt, м
	Координаты, м		Ради ус, м	Координаты, м		Ради ус, м		
	X	Y	R	X	Y	R		
1	2	3	4	5	6	7	8	9
н5390	-	-	-	491596.76	1319475.3 3	-	Метод спутниковых геодезически х измерений (определени й)	$Mt = \sqrt{(m_0^2 + m_1^2)}$
н5400	-	-	-	491594.23	1319478.8 0	-	Метод спутниковых геодезически х измерений (определени й)	$Mt = \sqrt{(m_0^2 + m_1^2)}$
н5410	-	-	-	491589.88	1319475.7 5	-	Метод спутниковых геодезически х измерений (определени й)	$Mt = \sqrt{(m_0^2 + m_1^2)}$
н5420	-	-	-	491592.46	1319472.2 9	-	Метод спутниковых геодезически х измерений (определени й)	$Mt = \sqrt{(m_0^2 + m_1^2)}$
н5390	-	-	-	491596.76	1319475.3 3	-	Метод спутниковых геодезически х измерений (определени й)	$Mt = \sqrt{(m_0^2 + m_1^2)}$

**2. Сведения о характеристиках объекта недвижимости
с кадастровым номером : 16:16:081001:1299 :**

№ п/п	Наименование характеристики	Значение характеристики
1	2	3
1.	Вид объекта недвижимости	здание
2.	Ранее присвоенный государственный учетный номер (инвентарный) здания, сооружения, объекта незавершенного строительства	-
3.	Кадастровый номер земельного участка (земельных участков), в границах которого (которых) расположены здание, сооружение, объект незавершенного строительства	16:16:081001:95

2. Сведения о характеристиках объекта недвижимости с кадастровым номером : 16:16:081001:1299 :

№ п/п	Наименование характеристики	Значение характеристики
1	2	3
4.	Уникальный учетный номер кадастрового квартала, в границах которого расположены здание, сооружение, объект незавершенного строительства	16:16:081001
5.	Адрес здания, сооружения, объекта незавершенного строительства	Российская Федерация, Республика Татарстан (Татарстан), район Высокогорский, сельское поселение Высокогорское, садовое некоммерческое товарищество Малиновый овраг
5.1.	Сведения о местоположении здания, сооружения, объекта незавершенного строительства (при отсутствии адреса) в структурированном в соответствии с федеральной информационной адресной системой виде	-
5.2.	Дополнительные сведения о местоположении	-
6.	Иные сведения	-

3. Пояснения к сведениям об объекте недвижимости с кадастровым номером 16:16:081001:1299 :

1.	-
----	---

**Описание местоположения зданий, сооружений,
объектов незавершенного строительства на земельном участке**

**1. Сведения о характерных точках контура объекта недвижимости
с кадастровым номером : 16:16:081001:1134 :**

Система координат МСК-16, зона 1

Зона № 1

Обозначение характерных точек контура	Содержатся в Едином государственном реестре недвижимости			Определены в ходе выполнения комплексных кадастровых работ			Метод опреде ления коор динат	Формулы, примененные для расчета средней квадратической погрешности определения координат характерных точек (Mt), м, с подставленными в такие формулы значениями и итоговые (вычисленные) значения Mt, м
	Координаты, м		Ради ус, м	Координаты, м		Ради ус, м		
	X	Y	R	X	Y	R		
1	2	3	4	5	6	7	8	9
н5430	-	-	-	491625.28	1319419.9 3	-	Метод спутниковых геодезически х измерений (определени й)	$Mt = \sqrt{(m_0^2 + m_1^2)}$
н5440	-	-	-	491622.92	1319423.1 5	-	Метод спутниковых геодезически х измерений (определени й)	$Mt = \sqrt{(m_0^2 + m_1^2)}$
н5450	-	-	-	491618.41	1319420.2 9	-	Метод спутниковых геодезически х измерений (определени й)	$Mt = \sqrt{(m_0^2 + m_1^2)}$
н5460	-	-	-	491620.74	1319417.0 3	-	Метод спутниковых геодезически х измерений (определени й)	$Mt = \sqrt{(m_0^2 + m_1^2)}$
н5430	-	-	-	491625.28	1319419.9 3	-	Метод спутниковых геодезически х измерений (определени й)	$Mt = \sqrt{(m_0^2 + m_1^2)}$

**2. Сведения о характеристиках объекта недвижимости
с кадастровым номером : 16:16:081001:1134 :**

№ п/п	Наименование характеристики	Значение характеристики
1	2	3
1.	Вид объекта недвижимости	здание
2.	Ранее присвоенный государственный учетный номер (инвентарный) здания, сооружения, объекта незавершенного строительства	-
3.	Кадастровый номер земельного участка (земельных участков), в границах которого (которых) расположены здание, сооружение, объект незавершенного строительства	16:16:081001:92

2. Сведения о характеристиках объекта недвижимости с кадастровым номером : 16:16:081001:1134 :

№ п/п	Наименование характеристики	Значение характеристики
1	2	3
4.	Уникальный учетный номер кадастрового квартала, в границах которого расположены здание, сооружение, объект незавершенного строительства	16:16:081001
5.	Адрес здания, сооружения, объекта незавершенного строительства	Российская Федерация, Республика Татарстан (Татарстан), район Высокогорский, сельское поселение Высокогорское, садовое некоммерческое товарищество Малиновый овраг
5.1.	Сведения о местоположении здания, сооружения, объекта незавершенного строительства (при отсутствии адреса) в структурированном в соответствии с федеральной информационной адресной системой виде	-
5.2.	Дополнительные сведения о местоположении	-
6.	Иные сведения	-

3. Пояснения к сведениям об объекте недвижимости с кадастровым номером 16:16:081001:1134 :

1.	-
----	---

Описание местоположения зданий, сооружений, объектов незавершенного строительства на земельном участке

1. Сведения о характерных точках контура объекта недвижимости с кадастровым номером : 16:16:081001:1124 :

Система координат МСК-16, зона 1

Зона № 1

Обозначение характерных точек контура	Содержатся в Едином государственном реестре недвижимости			Определены в ходе выполнения комплексных кадастровых работ			Метод опреде ления коор динат	Формулы, примененные для расчета средней квадратической погрешности определения координат характерных точек (Mt), м, с подставленными в такие формулы значениями и итоговые (вычисленные) значения Mt, м
	Координаты, м		Ради ус, м	Координаты, м		Ради ус, м		
	X	Y	R	X	Y	R		
1	2	3	4	5	6	7	8	9
н5490	-	-	-	491643.38	1319396.2 3	-	Метод спутниковых геодезически х измерений (определени й)	$Mt = \sqrt{(m_0^2 + m_1^2)}$
н5500	-	-	-	491641.42	1319398.6 0	-	Метод спутниковых геодезически х измерений (определени й)	$Mt = \sqrt{(m_0^2 + m_1^2)}$
н5510	-	-	-	491636.35	1319394.5 7	-	Метод спутниковых геодезически х измерений (определени й)	$Mt = \sqrt{(m_0^2 + m_1^2)}$
н5520	-	-	-	491638.27	1319392.1 5	-	Метод спутниковых геодезически х измерений (определени й)	$Mt = \sqrt{(m_0^2 + m_1^2)}$
н5490	-	-	-	491643.38	1319396.2 3	-	Метод спутниковых геодезически х измерений (определени й)	$Mt = \sqrt{(m_0^2 + m_1^2)}$

2. Сведения о характеристиках объекта недвижимости с кадастровым номером : 16:16:081001:1124 :

№ п/п	Наименование характеристики	Значение характеристики
1	2	3
1.	Вид объекта недвижимости	здание
2.	Ранее присвоенный государственный учетный номер (инвентарный) здания, сооружения, объекта незавершенного строительства	-
3.	Кадастровый номер земельного участка (земельных участков), в границах которого (которых) расположены здание, сооружение, объект незавершенного строительства	16:16:081001:1046

2. Сведения о характеристиках объекта недвижимости с кадастровым номером : 16:16:081001:1124 :

№ п/п	Наименование характеристики	Значение характеристики
1	2	3
4.	Уникальный учетный номер кадастрового квартала, в границах которого расположены здание, сооружение, объект незавершенного строительства	16:16:081001
5.	Адрес здания, сооружения, объекта незавершенного строительства	Российская Федерация, Республика Татарстан (Татарстан), район Высокогорский, сельское поселение Высокогорское, садовое некоммерческое товарищество Малиновый овраг
5.1.	Сведения о местоположении здания, сооружения, объекта незавершенного строительства (при отсутствии адреса) в структурированном в соответствии с федеральной информационной адресной системой виде	-
5.2.	Дополнительные сведения о местоположении	-
6.	Иные сведения	-

3. Пояснения к сведениям об объекте недвижимости с кадастровым номером 16:16:081001:1124 :

1.	-
----	---

Описание местоположения зданий, сооружений, объектов незавершенного строительства на земельном участке

**1. Сведения о характерных точках контура объекта недвижимости
с кадастровым номером : 16:16:081001:1265 :**

Система координат МСК-16, зона 1

Зона № 1

Обозначение характерных точек контура	Содержатся в Едином государственном реестре недвижимости			Определены в ходе выполнения комплексных кадастровых работ			Метод опреде ления коор динат	Формулы, примененные для расчета средней квадратической погрешности определения координат характерных точек (Mt), м, с подставленными в такие формулы значениями и итоговые (вычисленные) значения Mt, м
	Координаты, м		Ради ус, м	Координаты, м		Ради ус, м		
	X	Y	R	X	Y	R		
1	2	3	4	5	6	7	8	9
н5530	-	-	-	491643.37	1319372.7 4	-	Метод спутниковых геодезически х измерений (определени й)	$Mt = \sqrt{(m_0^2 + m_1^2)}$
н5540	-	-	-	491640.12	1319377.4 6	-	Метод спутниковых геодезически х измерений (определени й)	$Mt = \sqrt{(m_0^2 + m_1^2)}$
н5550	-	-	-	491634.86	1319373.9 0	-	Метод спутниковых геодезически х измерений (определени й)	$Mt = \sqrt{(m_0^2 + m_1^2)}$
н5560	-	-	-	491638.12	1319369.1 6	-	Метод спутниковых геодезически х измерений (определени й)	$Mt = \sqrt{(m_0^2 + m_1^2)}$
н5530	-	-	-	491643.37	1319372.7 4	-	Метод спутниковых геодезически х измерений (определени й)	$Mt = \sqrt{(m_0^2 + m_1^2)}$

**2. Сведения о характеристиках объекта недвижимости
с кадастровым номером : 16:16:081001:1265 :**

№ п/п	Наименование характеристики	Значение характеристики
1	2	3
1.	Вид объекта недвижимости	здание
2.	Ранее присвоенный государственный учетный номер (инвентарный) здания, сооружения, объекта незавершенного строительства	-
3.	Кадастровый номер земельного участка (земельных участков), в границах которого (которых) расположены здание, сооружение, объект незавершенного строительства	16:16:081001:1095

2. Сведения о характеристиках объекта недвижимости с кадастровым номером : 16:16:081001:1265 :

№ п/п	Наименование характеристики	Значение характеристики
1	2	3
4.	Уникальный учетный номер кадастрового квартала, в границах которого расположены здание, сооружение, объект незавершенного строительства	16:16:081001
5.	Адрес здания, сооружения, объекта незавершенного строительства	Российская Федерация, Республика Татарстан (Татарстан), район Высокогорский, сельское поселение Высокогорское, садовое некоммерческое товарищество Малиновый овраг
5.1.	Сведения о местоположении здания, сооружения, объекта незавершенного строительства (при отсутствии адреса) в структурированном в соответствии с федеральной информационной адресной системой виде	-
5.2.	Дополнительные сведения о местоположении	-
6.	Иные сведения	-

3. Пояснения к сведениям об объекте недвижимости с кадастровым номером 16:16:081001:1265 :

1.	-
----	---

**Описание местоположения зданий, сооружений,
объектов незавершенного строительства на земельном участке**

**1. Сведения о характерных точках контура объекта недвижимости
с кадастровым номером : 16:16:081001:1260 :**

Система координат МСК-16, зона 1

Зона № 1

Обозначение характерных точек контура	Содержатся в Едином государственном реестре недвижимости			Определены в ходе выполнения комплексных кадастровых работ			Метод опреде ления коор динат	Формулы, примененные для расчета средней квадратической погрешности определения координат характерных точек (Mt), м, с подставленными в такие формулы значениями и итоговые (вычисленные) значения Mt, м
	Координаты, м		Ради ус, м	Координаты, м		Ради ус, м		
	X	Y	R	X	Y	R		
1	2	3	4	5	6	7	8	9
н5580	-	-	-	491596.92	1319412.7 2	-	Метод спутниковых геодезически х измерений (определени й)	$Mt = \sqrt{(m_0^2 + m_1^2)}$
н5590	-	-	-	491594.84	1319415.4 1	-	Метод спутниковых геодезически х измерений (определени й)	$Mt = \sqrt{(m_0^2 + m_1^2)}$
н5600	-	-	-	491589.90	1319411.6 8	-	Метод спутниковых геодезически х измерений (определени й)	$Mt = \sqrt{(m_0^2 + m_1^2)}$
н5610	-	-	-	491591.98	1319408.9 7	-	Метод спутниковых геодезически х измерений (определени й)	$Mt = \sqrt{(m_0^2 + m_1^2)}$
н5580	-	-	-	491596.92	1319412.7 2	-	Метод спутниковых геодезически х измерений (определени й)	$Mt = \sqrt{(m_0^2 + m_1^2)}$

**2. Сведения о характеристиках объекта недвижимости
с кадастровым номером : 16:16:081001:1260 :**

№ п/п	Наименование характеристики	Значение характеристики
1	2	3
1.	Вид объекта недвижимости	здание
2.	Ранее присвоенный государственный учетный номер (инвентарный) здания, сооружения, объекта незавершенного строительства	нет, 16-16-18/008/2013-209
3.	Кадастровый номер земельного участка (земельных участков), в границах которого (которых) расположены здание, сооружение, объект незавершенного строительства	16:16:081001:1258

2. Сведения о характеристиках объекта недвижимости с кадастровым номером : 16:16:081001:1260 :

№ п/п	Наименование характеристики	Значение характеристики
1	2	3
4.	Уникальный учетный номер кадастрового квартала, в границах которого расположены здание, сооружение, объект незавершенного строительства	16:16:081001
5.	Адрес здания, сооружения, объекта незавершенного строительства	Российская Федерация, Республика Татарстан (Татарстан), район Высокогорский, сельское поселение Высокогорское, садовое некоммерческое товарищество Малиновый овраг
5.1.	Сведения о местоположении здания, сооружения, объекта незавершенного строительства (при отсутствии адреса) в структурированном в соответствии с федеральной информационной адресной системой виде	-
5.2.	Дополнительные сведения о местоположении	-
6.	Иные сведения	-

3. Пояснения к сведениям об объекте недвижимости с кадастровым номером 16:16:081001:1260 :

1.	-
----	---

Описание местоположения зданий, сооружений, объектов незавершенного строительства на земельном участке

**1. Сведения о характерных точках контура объекта недвижимости
с кадастровым номером : 16:16:081001:1169 :**

Система координат МСК-16, зона 1

Зона № 1

Обозначение характерных точек контура	Содержатся в Едином государственном реестре недвижимости			Определены в ходе выполнения комплексных кадастровых работ			Метод опреде ления коор динат	Формулы, примененные для расчета средней квадратической погрешности определения координат характерных точек (Mt), м, с подставленными в такие формулы значениями и итоговые (вычисленные) значения Mt, м
	Координаты, м		Ради ус, м	Координаты, м		Ради ус, м		
	X	Y	R	X	Y	R		
1	2	3	4	5	6	7	8	9
н5620	-	-	-	491577.72	1319448.3 0	-	Метод спутниковых геодезически х измерений (определени й)	$Mt = \sqrt{(m_0^2 + m_1^2)}$
н5630	-	-	-	491575.18	1319451.4 4	-	Метод спутниковых геодезически х измерений (определени й)	$Mt = \sqrt{(m_0^2 + m_1^2)}$
н5640	-	-	-	491572.76	1319449.4 0	-	Метод спутниковых геодезически х измерений (определени й)	$Mt = \sqrt{(m_0^2 + m_1^2)}$
н5650	-	-	-	491575.30	1319446.2 5	-	Метод спутниковых геодезически х измерений (определени й)	$Mt = \sqrt{(m_0^2 + m_1^2)}$
н5620	-	-	-	491577.72	1319448.3 0	-	Метод спутниковых геодезически х измерений (определени й)	$Mt = \sqrt{(m_0^2 + m_1^2)}$

**2. Сведения о характеристиках объекта недвижимости
с кадастровым номером : 16:16:081001:1169 :**

№ п/п	Наименование характеристики	Значение характеристики
1	2	3
1.	Вид объекта недвижимости	здание
2.	Ранее присвоенный государственный учетный номер (инвентарный) здания, сооружения, объекта незавершенного строительства	-
3.	Кадастровый номер земельного участка (земельных участков), в границах которого (которых) расположены здание, сооружение, объект незавершенного строительства	16:16:081001:94

2. Сведения о характеристиках объекта недвижимости с кадастровым номером : 16:16:081001:1169 :

№ п/п	Наименование характеристики	Значение характеристики
1	2	3
4.	Уникальный учетный номер кадастрового квартала, в границах которого расположены здание, сооружение, объект незавершенного строительства	16:16:081001
5.	Адрес здания, сооружения, объекта незавершенного строительства	Российская Федерация, Республика Татарстан (Татарстан), район Высокогорский, сельское поселение Высокогорское, садовое некоммерческое товарищество Малиновый овраг
5.1.	Сведения о местоположении здания, сооружения, объекта незавершенного строительства (при отсутствии адреса) в структурированном в соответствии с федеральной информационной адресной системой виде	-
5.2.	Дополнительные сведения о местоположении	-
6.	Иные сведения	-

3. Пояснения к сведениям об объекте недвижимости с кадастровым номером 16:16:081001:1169 :

1.	-
----	---

Описание местоположения зданий, сооружений, объектов незавершенного строительства на земельном участке

1. Сведения о характерных точках контура объекта недвижимости с кадастровым номером : 16:16:081001:1213 :

Система координат МСК-16, зона 1

Зона № 1

Обозначение характерных точек контура	Содержатся в Едином государственном реестре недвижимости			Определены в ходе выполнения комплексных кадастровых работ			Метод опреде ления коор динат	Формулы, примененные для расчета средней квадратической погрешности определения координат характерных точек (Mt), м, с подставленными в такие формулы значениями и итоговые (вычисленные) значения Mt, м
	Координаты, м		Ради ус, м	Координаты, м		Ради ус, м		
	X	Y	R	X	Y	R		
1	2	3	4	5	6	7	8	9
н5670	-	-	-	491576.82	1319417.6 7	-	Метод спутниковых геодезически х измерений (определени й)	$Mt = \sqrt{(m_0^2 + m_1^2)}$
н5680	-	-	-	491572.94	1319422.4 2	-	Метод спутниковых геодезически х измерений (определени й)	$Mt = \sqrt{(m_0^2 + m_1^2)}$
н5690	-	-	-	491567.35	1319417.7 3	-	Метод спутниковых геодезически х измерений (определени й)	$Mt = \sqrt{(m_0^2 + m_1^2)}$
н5700	-	-	-	491571.22	1319412.9 8	-	Метод спутниковых геодезически х измерений (определени й)	$Mt = \sqrt{(m_0^2 + m_1^2)}$
н5670	-	-	-	491576.82	1319417.6 7	-	Метод спутниковых геодезически х измерений (определени й)	$Mt = \sqrt{(m_0^2 + m_1^2)}$

2. Сведения о характеристиках объекта недвижимости с кадастровым номером : 16:16:081001:1213 :

№ п/п	Наименование характеристики	Значение характеристики
1	2	3
1.	Вид объекта недвижимости	здание
2.	Ранее присвоенный государственный учетный номер (инвентарный) здания, сооружения, объекта незавершенного строительства	-
3.	Кадастровый номер земельного участка (земельных участков), в границах которого (которых) расположены здание, сооружение, объект незавершенного строительства	16:16:081001:1096

2. Сведения о характеристиках объекта недвижимости с кадастровым номером : 16:16:081001:1213 :

№ п/п	Наименование характеристики	Значение характеристики
1	2	3
4.	Уникальный учетный номер кадастрового квартала, в границах которого расположены здание, сооружение, объект незавершенного строительства	16:16:081001
5.	Адрес здания, сооружения, объекта незавершенного строительства	Российская Федерация, Республика Татарстан (Татарстан), район Высокогорский, сельское поселение Высокогорское, садовое некоммерческое товарищество Малиновый овраг
5.1.	Сведения о местоположении здания, сооружения, объекта незавершенного строительства (при отсутствии адреса) в структурированном в соответствии с федеральной информационной адресной системой виде	-
5.2.	Дополнительные сведения о местоположении	-
6.	Иные сведения	-

3. Пояснения к сведениям об объекте недвижимости с кадастровым номером 16:16:081001:1213 :

1.	-
----	---

Описание местоположения зданий, сооружений, объектов незавершенного строительства на земельном участке

**1. Сведения о характерных точках контура объекта недвижимости
с кадастровым номером : 16:16:081001:1126 :**

Система координат МСК-16, зона 1

Зона № 1

Обозначение характерных точек контура	Содержатся в Едином государственном реестре недвижимости			Определены в ходе выполнения комплексных кадастровых работ			Метод опреде ления коор динат	Формулы, примененные для расчета средней квадратической погрешности определения координат характерных точек (Mt), м, с подставленными в такие формулы значениями и итоговые (вычисленные) значения Mt, м
	Координаты, м		Ради ус, м	Координаты, м		Ради ус, м		
	X	Y	R	X	Y	R		
1	2	3	4	5	6	7	8	9
н5710	-	-	-	491563.04	1319444.7 5	-	Метод спутниковых геодезически х измерений (определени й)	$Mt = \sqrt{(m_0^2 + m_1^2)}$
н5720	-	-	-	491561.19	1319447.0 8	-	Метод спутниковых геодезически х измерений (определени й)	$Mt = \sqrt{(m_0^2 + m_1^2)}$
н5730	-	-	-	491557.82	1319444.5 6	-	Метод спутниковых геодезически х измерений (определени й)	$Mt = \sqrt{(m_0^2 + m_1^2)}$
н5740	-	-	-	491559.59	1319442.2 3	-	Метод спутниковых геодезически х измерений (определени й)	$Mt = \sqrt{(m_0^2 + m_1^2)}$
н5710	-	-	-	491563.04	1319444.7 5	-	Метод спутниковых геодезически х измерений (определени й)	$Mt = \sqrt{(m_0^2 + m_1^2)}$

**2. Сведения о характеристиках объекта недвижимости
с кадастровым номером : 16:16:081001:1126 :**

№ п/п	Наименование характеристики	Значение характеристики
1	2	3
1.	Вид объекта недвижимости	здание
2.	Ранее присвоенный государственный учетный номер (инвентарный) здания, сооружения, объекта незавершенного строительства	-
3.	Кадастровый номер земельного участка (земельных участков), в границах которого (которых) расположены здание, сооружение, объект незавершенного строительства	16:16:081001:1047

2. Сведения о характеристиках объекта недвижимости с кадастровым номером : 16:16:081001:1126 :

№ п/п	Наименование характеристики	Значение характеристики
1	2	3
4.	Уникальный учетный номер кадастрового квартала, в границах которого расположены здание, сооружение, объект незавершенного строительства	16:16:081001
5.	Адрес здания, сооружения, объекта незавершенного строительства	Российская Федерация, Республика Татарстан (Татарстан), район Высокогорский, сельское поселение Высокогорское, садовое некоммерческое товарищество Малиновый овраг
5.1.	Сведения о местоположении здания, сооружения, объекта незавершенного строительства (при отсутствии адреса) в структурированном в соответствии с федеральной информационной адресной системой виде	-
5.2.	Дополнительные сведения о местоположении	-
6.	Иные сведения	-

3. Пояснения к сведениям об объекте недвижимости с кадастровым номером 16:16:081001:1126 :

1.	-
----	---

**Описание местоположения зданий, сооружений,
объектов незавершенного строительства на земельном участке**

**1. Сведения о характерных точках контура объекта недвижимости
с кадастровым номером : 16:16:081001:1293 :**

Система координат МСК-16, зона 1

Зона № 1

Обозначение характерных точек контура	Содержатся в Едином государственном реестре недвижимости			Определены в ходе выполнения комплексных кадастровых работ			Метод опреде ления коор динат	Формулы, примененные для расчета средней квадратической погрешности определения координат характерных точек (Mt), м, с подставленными в такие формулы значениями и итоговые (вычисленные) значения Mt, м
	Координаты, м		Ради ус, м	Координаты, м		Ради ус, м		
	X	Y	R	X	Y	R		
1	2	3	4	5	6	7	8	9
н5750	-	-	-	491542.39	1319431.3 4	-	Метод спутниковых геодезически х измерений (определени й)	$Mt = \sqrt{(m_0^2 + m_1^2)}$
н5760	-	-	-	491536.72	1319427.3 5	-	Метод спутниковых геодезически х измерений (определени й)	$Mt = \sqrt{(m_0^2 + m_1^2)}$
н5770	-	-	-	491540.90	1319421.8 7	-	Метод спутниковых геодезически х измерений (определени й)	$Mt = \sqrt{(m_0^2 + m_1^2)}$
н5780	-	-	-	491546.55	1319425.8 4	-	Метод спутниковых геодезически х измерений (определени й)	$Mt = \sqrt{(m_0^2 + m_1^2)}$
н5750	-	-	-	491542.39	1319431.3 4	-	Метод спутниковых геодезически х измерений (определени й)	$Mt = \sqrt{(m_0^2 + m_1^2)}$

**2. Сведения о характеристиках объекта недвижимости
с кадастровым номером : 16:16:081001:1293 :**

№ п/п	Наименование характеристики	Значение характеристики
1	2	3
1.	Вид объекта недвижимости	здание
2.	Ранее присвоенный государственный учетный номер (инвентарный) здания, сооружения, объекта незавершенного строительства	-
3.	Кадастровый номер земельного участка (земельных участков), в границах которого (которых) расположены здание, сооружение, объект незавершенного строительства	16:16:081001:1097

2. Сведения о характеристиках объекта недвижимости с кадастровым номером : 16:16:081001:1293 :

№ п/п	Наименование характеристики	Значение характеристики
1	2	3
4.	Уникальный учетный номер кадастрового квартала, в границах которого расположены здание, сооружение, объект незавершенного строительства	16:16:081001
5.	Адрес здания, сооружения, объекта незавершенного строительства	Российская Федерация, Республика Татарстан (Татарстан), район Высокогорский, сельское поселение Высокогорское, садовое некоммерческое товарищество Малиновый овраг
5.1.	Сведения о местоположении здания, сооружения, объекта незавершенного строительства (при отсутствии адреса) в структурированном в соответствии с федеральной информационной адресной системой виде	-
5.2.	Дополнительные сведения о местоположении	-
6.	Иные сведения	-

3. Пояснения к сведениям об объекте недвижимости с кадастровым номером 16:16:081001:1293 :

1.	-
----	---

Описание местоположения зданий, сооружений, объектов незавершенного строительства на земельном участке

**1. Сведения о характерных точках контура объекта недвижимости
с кадастровым номером : 16:16:081001:1334 :**

Система координат МСК-16, зона 1

Зона № 1

Обозначение характерных точек контура	Содержатся в Едином государственном реестре недвижимости			Определены в ходе выполнения комплексных кадастровых работ			Метод опреде ления коор динат	Формулы, примененные для расчета средней квадратической погрешности определения координат характерных точек (Mt), м, с подставленными в такие формулы значениями и итоговые (вычисленные) значения Mt, м
	Координаты, м		Ради ус, м	Координаты, м		Ради ус, м		
	X	Y	R	X	Y	R		
1	2	3	4	5	6	7	8	9
н5800	-	-	-	491549.61	1319402.8 7	-	Метод спутниковых геодезически х измерений (определени й)	$Mt = \sqrt{(m_0^2 + m_1^2)}$
н5810	-	-	-	491546.35	1319407.4 2	-	Метод спутниковых геодезически х измерений (определени й)	$Mt = \sqrt{(m_0^2 + m_1^2)}$
н5820	-	-	-	491541.20	1319403.8 0	-	Метод спутниковых геодезически х измерений (определени й)	$Mt = \sqrt{(m_0^2 + m_1^2)}$
н5830	-	-	-	491544.42	1319399.1 9	-	Метод спутниковых геодезически х измерений (определени й)	$Mt = \sqrt{(m_0^2 + m_1^2)}$
н5800	-	-	-	491549.61	1319402.8 7	-	Метод спутниковых геодезически х измерений (определени й)	$Mt = \sqrt{(m_0^2 + m_1^2)}$

**2. Сведения о характеристиках объекта недвижимости
с кадастровым номером : 16:16:081001:1334 :**

№ п/п	Наименование характеристики	Значение характеристики
1	2	3
1.	Вид объекта недвижимости	здание
2.	Ранее присвоенный государственный учетный номер (инвентарный) здания, сооружения, объекта незавершенного строительства	-
3.	Кадастровый номер земельного участка (земельных участков), в границах которого (которых) расположены здание, сооружение, объект незавершенного строительства	16:16:081001:1332

2. Сведения о характеристиках объекта недвижимости с кадастровым номером : 16:16:081001:1334 :

№ п/п	Наименование характеристики	Значение характеристики
1	2	3
4.	Уникальный учетный номер кадастрового квартала, в границах которого расположены здание, сооружение, объект незавершенного строительства	16:16:081001
5.	Адрес здания, сооружения, объекта незавершенного строительства	Российская Федерация, Республика Татарстан (Татарстан), район Высокогорский, сельское поселение Высокогорское, садовое некоммерческое товарищество Малиновый овраг
5.1.	Сведения о местоположении здания, сооружения, объекта незавершенного строительства (при отсутствии адреса) в структурированном в соответствии с федеральной информационной адресной системой виде	-
5.2.	Дополнительные сведения о местоположении	-
6.	Иные сведения	-

3. Пояснения к сведениям об объекте недвижимости с кадастровым номером 16:16:081001:1334 :

1.	-
----	---

Описание местоположения зданий, сооружений, объектов незавершенного строительства на земельном участке

**1. Сведения о характерных точках контура объекта недвижимости
с кадастровым номером : 16:16:081001:1324 :**

Система координат МСК-16, зона 1

Зона № 1

Обозначение характерных точек контура	Содержатся в Едином государственном реестре недвижимости			Определены в ходе выполнения комплексных кадастровых работ			Метод опреде ления коор динат	Формулы, примененные для расчета средней квадратической погрешности определения координат характерных точек (Mt), м, с подставленными в такие формулы значениями и итоговые (вычисленные) значения Mt, м
	Координаты, м		Ради ус, м	Координаты, м		Ради ус, м		
	X	Y	R	X	Y	R		
1	2	3	4	5	6	7	8	9
н5850	-	-	-	491593.96	1319371.0 6	-	Метод спутниковых геодезически х измерений (определени й)	$Mt = \sqrt{(m_0^2 + m_1^2)}$
н5860	-	-	-	491589.54	1319367.9 1	-	Метод спутниковых геодезически х измерений (определени й)	$Mt = \sqrt{(m_0^2 + m_1^2)}$
н5870	-	-	-	491593.07	1319362.9 7	-	Метод спутниковых геодезически х измерений (определени й)	$Mt = \sqrt{(m_0^2 + m_1^2)}$
н5880	-	-	-	491597.44	1319366.0 9	-	Метод спутниковых геодезически х измерений (определени й)	$Mt = \sqrt{(m_0^2 + m_1^2)}$
н5850	-	-	-	491593.96	1319371.0 6	-	Метод спутниковых геодезически х измерений (определени й)	$Mt = \sqrt{(m_0^2 + m_1^2)}$

**2. Сведения о характеристиках объекта недвижимости
с кадастровым номером : 16:16:081001:1324 :**

№ п/п	Наименование характеристики	Значение характеристики
1	2	3
1.	Вид объекта недвижимости	здание
2.	Ранее присвоенный государственный учетный номер (инвентарный) здания, сооружения, объекта незавершенного строительства	-
3.	Кадастровый номер земельного участка (земельных участков), в границах которого (которых) расположены здание, сооружение, объект незавершенного строительства	16:16:081001:75

2. Сведения о характеристиках объекта недвижимости с кадастровым номером : 16:16:081001:1324 :

№ п/п	Наименование характеристики	Значение характеристики
1	2	3
4.	Уникальный учетный номер кадастрового квартала, в границах которого расположены здание, сооружение, объект незавершенного строительства	16:16:081001
5.	Адрес здания, сооружения, объекта незавершенного строительства	Российская Федерация, Республика Татарстан (Татарстан), район Высокогорский, сельское поселение Высокогорское, садовое некоммерческое товарищество Малиновый овраг
5.1.	Сведения о местоположении здания, сооружения, объекта незавершенного строительства (при отсутствии адреса) в структурированном в соответствии с федеральной информационной адресной системой виде	-
5.2.	Дополнительные сведения о местоположении	-
6.	Иные сведения	-

3. Пояснения к сведениям об объекте недвижимости с кадастровым номером 16:16:081001:1324 :

1.	-
----	---

Описание местоположения зданий, сооружений, объектов незавершенного строительства на земельном участке

1. Сведения о характерных точках контура объекта недвижимости с кадастровым номером : 16:16:081001:1339 :

Система координат МСК-16, зона 1

Зона № 1

Обозначение характерных точек контура	Содержатся в Едином государственном реестре недвижимости			Определены в ходе выполнения комплексных кадастровых работ			Метод опреде ления коор динат	Формулы, примененные для расчета средней квадратической погрешности определения координат характерных точек (Mt), м, с подставленными в такие формулы значениями и итоговые (вычисленные) значения Mt, м
	Координаты, м		Ради ус, м	Координаты, м		Ради ус, м		
	X	Y	R	X	Y	R		
1	2	3	4	5	6	7	8	9
н5890	-	-	-	491600.30	1319362.3 4	-	Метод спутниковых геодезически х измерений (определени й)	$Mt = \sqrt{(m_0^2 + m_1^2)}$
н5900	-	-	-	491596.14	1319359.7 7	-	Метод спутниковых геодезически х измерений (определени й)	$Mt = \sqrt{(m_0^2 + m_1^2)}$
н5910	-	-	-	491599.23	1319354.7 8	-	Метод спутниковых геодезически х измерений (определени й)	$Mt = \sqrt{(m_0^2 + m_1^2)}$
н5920	-	-	-	491603.38	1319357.3 6	-	Метод спутниковых геодезически х измерений (определени й)	$Mt = \sqrt{(m_0^2 + m_1^2)}$
н5890	-	-	-	491600.30	1319362.3 4	-	Метод спутниковых геодезически х измерений (определени й)	$Mt = \sqrt{(m_0^2 + m_1^2)}$

2. Сведения о характеристиках объекта недвижимости с кадастровым номером : 16:16:081001:1339 :

№ п/п	Наименование характеристики	Значение характеристики
1	2	3
1.	Вид объекта недвижимости	здание
2.	Ранее присвоенный государственный учетный номер (инвентарный) здания, сооружения, объекта незавершенного строительства	-
3.	Кадастровый номер земельного участка (земельных участков), в границах которого (которых) расположены здание, сооружение, объект незавершенного строительства	16:16:081001:74

2. Сведения о характеристиках объекта недвижимости с кадастровым номером : 16:16:081001:1339 :

№ п/п	Наименование характеристики	Значение характеристики
1	2	3
4.	Уникальный учетный номер кадастрового квартала, в границах которого расположены здание, сооружение, объект незавершенного строительства	16:16:081001
5.	Адрес здания, сооружения, объекта незавершенного строительства	Российская Федерация, Республика Татарстан (Татарстан), район Высокогорский, сельское поселение Высокогорское, садовое некоммерческое товарищество Малиновый овраг
5.1.	Сведения о местоположении здания, сооружения, объекта незавершенного строительства (при отсутствии адреса) в структурированном в соответствии с федеральной информационной адресной системой виде	-
5.2.	Дополнительные сведения о местоположении	-
6.	Иные сведения	-

3. Пояснения к сведениям об объекте недвижимости с кадастровым номером 16:16:081001:1339 :

1.	-
----	---

Описание местоположения зданий, сооружений, объектов незавершенного строительства на земельном участке

**1. Сведения о характерных точках контура объекта недвижимости
с кадастровым номером : 16:16:081001:1133 :**

Система координат МСК-16, зона 1

Зона № 1

Обозначение характерных точек контура	Содержатся в Едином государственном реестре недвижимости			Определены в ходе выполнения комплексных кадастровых работ			Метод опреде ления коор динат	Формулы, примененные для расчета средней квадратической погрешности определения координат характерных точек (Mt), м, с подставленными в такие формулы значениями и итоговые (вычисленные) значения Mt, м
	Координаты, м		Ради ус, м	Координаты, м		Ради ус, м		
	X	Y	R	X	Y	R		
1	2	3	4	5	6	7	8	9
н5930	-	-	-	491569.94	1319337.5 5	-	Метод спутниковых геодезически х измерений (определени й)	$Mt = \sqrt{(m_0^2 + m_1^2)}$
н5940	-	-	-	491565.16	1319334.4 2	-	Метод спутниковых геодезически х измерений (определени й)	$Mt = \sqrt{(m_0^2 + m_1^2)}$
н5950	-	-	-	491568.39	1319329.9 0	-	Метод спутниковых геодезически х измерений (определени й)	$Mt = \sqrt{(m_0^2 + m_1^2)}$
н5960	-	-	-	491573.12	1319333.0 6	-	Метод спутниковых геодезически х измерений (определени й)	$Mt = \sqrt{(m_0^2 + m_1^2)}$
н5930	-	-	-	491569.94	1319337.5 5	-	Метод спутниковых геодезически х измерений (определени й)	$Mt = \sqrt{(m_0^2 + m_1^2)}$

**2. Сведения о характеристиках объекта недвижимости
с кадастровым номером : 16:16:081001:1133 :**

№ п/п	Наименование характеристики	Значение характеристики
1	2	3
1.	Вид объекта недвижимости	здание
2.	Ранее присвоенный государственный учетный номер (инвентарный) здания, сооружения, объекта незавершенного строительства	-
3.	Кадастровый номер земельного участка (земельных участков), в границах которого (которых) расположены здание, сооружение, объект незавершенного строительства	16:16:081001:72

2. Сведения о характеристиках объекта недвижимости с кадастровым номером : 16:16:081001:1133 :

№ п/п	Наименование характеристики	Значение характеристики
1	2	3
4.	Уникальный учетный номер кадастрового квартала, в границах которого расположены здание, сооружение, объект незавершенного строительства	16:16:081001
5.	Адрес здания, сооружения, объекта незавершенного строительства	Российская Федерация, Республика Татарстан (Татарстан), район Высокогорский, сельское поселение Высокогорское, садовое некоммерческое товарищество Малиновый овраг
5.1.	Сведения о местоположении здания, сооружения, объекта незавершенного строительства (при отсутствии адреса) в структурированном в соответствии с федеральной информационной адресной системой виде	-
5.2.	Дополнительные сведения о местоположении	-
6.	Иные сведения	-

3. Пояснения к сведениям об объекте недвижимости с кадастровым номером 16:16:081001:1133 :

1.	-
----	---

Описание местоположения зданий, сооружений, объектов незавершенного строительства на земельном участке

**1. Сведения о характерных точках контура объекта недвижимости
с кадастровым номером : 16:16:081001:1217 :**

Система координат МСК-16, зона 1

Зона № 1

Обозначение характерных точек контура	Содержатся в Едином государственном реестре недвижимости			Определены в ходе выполнения комплексных кадастровых работ			Метод опреде ления коор динат	Формулы, примененные для расчета средней квадратической погрешности определения координат характерных точек (Mt), м, с подставленными в такие формулы значениями и итоговые (вычисленные) значения Mt, м
	Координаты, м		Ради ус, м	Координаты, м		Ради ус, м		
	X	Y	R	X	Y	R		
1	2	3	4	5	6	7	8	9
н5980	-	-	-	491501.08	1319393.2 2	-	Метод спутниковых геодезически х измерений (определени й)	$Mt = \sqrt{(m_0^2 + m_1^2)}$
н5990	-	-	-	491496.46	1319389.5 5	-	Метод спутниковых геодезически х измерений (определени й)	$Mt = \sqrt{(m_0^2 + m_1^2)}$
н6000	-	-	-	491499.06	1319386.2 8	-	Метод спутниковых геодезически х измерений (определени й)	$Mt = \sqrt{(m_0^2 + m_1^2)}$
н6010	-	-	-	491503.70	1319390.0 2	-	Метод спутниковых геодезически х измерений (определени й)	$Mt = \sqrt{(m_0^2 + m_1^2)}$
н5980	-	-	-	491501.08	1319393.2 2	-	Метод спутниковых геодезически х измерений (определени й)	$Mt = \sqrt{(m_0^2 + m_1^2)}$

**2. Сведения о характеристиках объекта недвижимости
с кадастровым номером : 16:16:081001:1217 :**

№ п/п	Наименование характеристики	Значение характеристики
1	2	3
1.	Вид объекта недвижимости	здание
2.	Ранее присвоенный государственный учетный номер (инвентарный) здания, сооружения, объекта незавершенного строительства	-
3.	Кадастровый номер земельного участка (земельных участков), в границах которого (которых) расположены здание, сооружение, объект незавершенного строительства	16:16:081001:66

2. Сведения о характеристиках объекта недвижимости с кадастровым номером : 16:16:081001:1217 :

№ п/п	Наименование характеристики	Значение характеристики
1	2	3
4.	Уникальный учетный номер кадастрового квартала, в границах которого расположены здание, сооружение, объект незавершенного строительства	16:16:081001
5.	Адрес здания, сооружения, объекта незавершенного строительства	Российская Федерация, Республика Татарстан (Татарстан), район Высокогорский, сельское поселение Высокогорское, садовое некоммерческое товарищество Малиновый овраг
5.1.	Сведения о местоположении здания, сооружения, объекта незавершенного строительства (при отсутствии адреса) в структурированном в соответствии с федеральной информационной адресной системой виде	-
5.2.	Дополнительные сведения о местоположении	-
6.	Иные сведения	-

3. Пояснения к сведениям об объекте недвижимости с кадастровым номером 16:16:081001:1217 :

1.	-
----	---

**Описание местоположения зданий, сооружений,
объектов незавершенного строительства на земельном участке**

**1. Сведения о характерных точках контура объекта недвижимости
с кадастровым номером : 16:16:081001:1292 :**

Система координат МСК-16, зона 1

Зона № 1

Обозначение характерных точек контура	Содержатся в Едином государственном реестре недвижимости			Определены в ходе выполнения комплексных кадастровых работ			Метод опреде ления коор динат	Формулы, примененные для расчета средней квадратической погрешности определения координат характерных точек (Mt), м, с подставленными в такие формулы значениями и итоговые (вычисленные) значения Mt, м
	Координаты, м		Ради ус, м	Координаты, м		Ради ус, м		
	X	Y	R	X	Y	R		
1	2	3	4	5	6	7	8	9
н602О	-	-	-	491499.66	1319375.8 5	-	Метод спутниковых геодезически х измерений (определени й)	$Mt = \sqrt{(m_0^2 + m_1^2)}$
н603О	-	-	-	491494.13	1319371.9 0	-	Метод спутниковых геодезически х измерений (определени й)	$Mt = \sqrt{(m_0^2 + m_1^2)}$
н604О	-	-	-	491496.15	1319369.0 2	-	Метод спутниковых геодезически х измерений (определени й)	$Mt = \sqrt{(m_0^2 + m_1^2)}$
н605О	-	-	-	491501.67	1319372.8 8	-	Метод спутниковых геодезически х измерений (определени й)	$Mt = \sqrt{(m_0^2 + m_1^2)}$
н602О	-	-	-	491499.66	1319375.8 5	-	Метод спутниковых геодезически х измерений (определени й)	$Mt = \sqrt{(m_0^2 + m_1^2)}$

**2. Сведения о характеристиках объекта недвижимости
с кадастровым номером : 16:16:081001:1292 :**

№ п/п	Наименование характеристики	Значение характеристики
1	2	3
1.	Вид объекта недвижимости	здание
2.	Ранее присвоенный государственный учетный номер (инвентарный) здания, сооружения, объекта незавершенного строительства	-
3.	Кадастровый номер земельного участка (земельных участков), в границах которого (которых) расположены здание, сооружение, объект незавершенного строительства	16:16:081001:1050

2. Сведения о характеристиках объекта недвижимости с кадастровым номером : 16:16:081001:1292 :

№ п/п	Наименование характеристики	Значение характеристики
1	2	3
4.	Уникальный учетный номер кадастрового квартала, в границах которого расположены здание, сооружение, объект незавершенного строительства	16:16:081001
5.	Адрес здания, сооружения, объекта незавершенного строительства	Российская Федерация, Республика Татарстан (Татарстан), район Высокогорский, сельское поселение Высокогорское, садовое некоммерческое товарищество Малиновый овраг
5.1.	Сведения о местоположении здания, сооружения, объекта незавершенного строительства (при отсутствии адреса) в структурированном в соответствии с федеральной информационной адресной системой виде	-
5.2.	Дополнительные сведения о местоположении	-
6.	Иные сведения	-

3. Пояснения к сведениям об объекте недвижимости с кадастровым номером 16:16:081001:1292 :

1.	-
----	---

Описание местоположения зданий, сооружений, объектов незавершенного строительства на земельном участке

1. Сведения о характерных точках контура объекта недвижимости с кадастровым номером : 16:16:081001:1165 :

Система координат МСК-16, зона 1

Зона № 1

Обозначение характерных точек контура	Содержатся в Едином государственном реестре недвижимости			Определены в ходе выполнения комплексных кадастровых работ			Метод опреде ления коор динат	Формулы, примененные для расчета средней квадратической погрешности определения координат характерных точек (Mt), м, с подставленными в такие формулы значениями и итоговые (вычисленные) значения Mt, м
	Координаты, м		Ради ус, м	Координаты, м		Ради ус, м		
	X	Y	R	X	Y	R		
1	2	3	4	5	6	7	8	9
н606О	-	-	-	491524.75	1319365.8 7	-	Метод спутниковых геодезически х измерений (определени й)	$Mt = \sqrt{(m_0^2 + m_1^2)}$
н607О	-	-	-	491519.80	1319361.9 6	-	Метод спутниковых геодезически х измерений (определени й)	$Mt = \sqrt{(m_0^2 + m_1^2)}$
н608О	-	-	-	491522.20	1319358.9 9	-	Метод спутниковых геодезически х измерений (определени й)	$Mt = \sqrt{(m_0^2 + m_1^2)}$
н609О	-	-	-	491527.00	1319362.9 1	-	Метод спутниковых геодезически х измерений (определени й)	$Mt = \sqrt{(m_0^2 + m_1^2)}$
н606О	-	-	-	491524.75	1319365.8 7	-	Метод спутниковых геодезически х измерений (определени й)	$Mt = \sqrt{(m_0^2 + m_1^2)}$

2. Сведения о характеристиках объекта недвижимости с кадастровым номером : 16:16:081001:1165 :

№ п/п	Наименование характеристики	Значение характеристики
1	2	3
1.	Вид объекта недвижимости	здание
2.	Ранее присвоенный государственный учетный номер (инвентарный) здания, сооружения, объекта незавершенного строительства	-
3.	Кадастровый номер земельного участка (земельных участков), в границах которого (которых) расположены здание, сооружение, объект незавершенного строительства	16:16:081001:64

2. Сведения о характеристиках объекта недвижимости с кадастровым номером : 16:16:081001:1165 :

№ п/п	Наименование характеристики	Значение характеристики
1	2	3
4.	Уникальный учетный номер кадастрового квартала, в границах которого расположены здание, сооружение, объект незавершенного строительства	16:16:081001
5.	Адрес здания, сооружения, объекта незавершенного строительства	Российская Федерация, Республика Татарстан (Татарстан), район Высокогорский, сельское поселение Высокогорское, садовое некоммерческое товарищество Малиновый овраг
5.1.	Сведения о местоположении здания, сооружения, объекта незавершенного строительства (при отсутствии адреса) в структурированном в соответствии с федеральной информационной адресной системой виде	-
5.2.	Дополнительные сведения о местоположении	-
6.	Иные сведения	-

3. Пояснения к сведениям об объекте недвижимости с кадастровым номером 16:16:081001:1165 :

1.	-
----	---

Описание местоположения зданий, сооружений, объектов незавершенного строительства на земельном участке

**1. Сведения о характерных точках контура объекта недвижимости
с кадастровым номером : 16:16:081001:1164 :**

Система координат МСК-16, зона 1

Зона № 1

Обозначение характерных точек контура	Содержатся в Едином государственном реестре недвижимости			Определены в ходе выполнения комплексных кадастровых работ			Метод опреде ления коор динат	Формулы, примененные для расчета средней квадратической погрешности определения координат характерных точек (Mt), м, с подставленными в такие формулы значениями и итоговые (вычисленные) значения Mt, м
	Координаты, м		Ради ус, м	Координаты, м		Ради ус, м		
	X	Y	R	X	Y	R		
1	2	3	4	5	6	7	8	9
н6110	-	-	-	491535.35	1319353.5 3	-	Метод спутниковых геодезически х измерений (определени й)	$Mt = \sqrt{(m_0^2 + m_1^2)}$
н6120	-	-	-	491532.83	1319351.3 8	-	Метод спутниковых геодезически х измерений (определени й)	$Mt = \sqrt{(m_0^2 + m_1^2)}$
н6130	-	-	-	491535.68	1319348.0 3	-	Метод спутниковых геодезически х измерений (определени й)	$Mt = \sqrt{(m_0^2 + m_1^2)}$
н6140	-	-	-	491538.23	1319350.1 5	-	Метод спутниковых геодезически х измерений (определени й)	$Mt = \sqrt{(m_0^2 + m_1^2)}$
н6110	-	-	-	491535.35	1319353.5 3	-	Метод спутниковых геодезически х измерений (определени й)	$Mt = \sqrt{(m_0^2 + m_1^2)}$

**2. Сведения о характеристиках объекта недвижимости
с кадастровым номером : 16:16:081001:1164 :**

№ п/п	Наименование характеристики	Значение характеристики
1	2	3
1.	Вид объекта недвижимости	здание
2.	Ранее присвоенный государственный учетный номер (инвентарный) здания, сооружения, объекта незавершенного строительства	-
3.	Кадастровый номер земельного участка (земельных участков), в границах которого (которых) расположены здание, сооружение, объект незавершенного строительства	16:16:081001:63

2. Сведения о характеристиках объекта недвижимости с кадастровым номером : 16:16:081001:1164 :

№ п/п	Наименование характеристики	Значение характеристики
1	2	3
4.	Уникальный учетный номер кадастрового квартала, в границах которого расположены здание, сооружение, объект незавершенного строительства	16:16:081001
5.	Адрес здания, сооружения, объекта незавершенного строительства	Российская Федерация, Республика Татарстан (Татарстан), район Высокогорский, сельское поселение Высокогорское, садовое некоммерческое товарищество Малиновый овраг
5.1.	Сведения о местоположении здания, сооружения, объекта незавершенного строительства (при отсутствии адреса) в структурированном в соответствии с федеральной информационной адресной системой виде	-
5.2.	Дополнительные сведения о местоположении	-
6.	Иные сведения	-

3. Пояснения к сведениям об объекте недвижимости с кадастровым номером 16:16:081001:1164 :

1.	-
----	---

Описание местоположения зданий, сооружений, объектов незавершенного строительства на земельном участке

1. Сведения о характерных точках контура объекта недвижимости с кадастровым номером : 16:16:081001:1170 :

Система координат МСК-16, зона 1

Зона № 1

Обозначение характерных точек контура	Содержатся в Едином государственном реестре недвижимости			Определены в ходе выполнения комплексных кадастровых работ			Метод опреде ления коор динат	Формулы, примененные для расчета средней квадратической погрешности определения координат характерных точек (Mt), м, с подставленными в такие формулы значениями и итоговые (вычисленные) значения Mt, м
	Координаты, м		Ради ус, м	Координаты, м		Ради ус, м		
	X	Y	R	X	Y	R		
1	2	3	4	5	6	7	8	9
н6160	-	-	-	491549.20	1319338.1 3	-	Метод спутниковых геодезически х измерений (определени й)	$Mt = \sqrt{(m_0^2 + m_1^2)}$
н6170	-	-	-	491545.91	1319342.2 1	-	Метод спутниковых геодезически х измерений (определени й)	$Mt = \sqrt{(m_0^2 + m_1^2)}$
н6180	-	-	-	491539.89	1319337.3 3	-	Метод спутниковых геодезически х измерений (определени й)	$Mt = \sqrt{(m_0^2 + m_1^2)}$
н6190	-	-	-	491543.34	1319333.1 8	-	Метод спутниковых геодезически х измерений (определени й)	$Mt = \sqrt{(m_0^2 + m_1^2)}$
н6160	-	-	-	491549.20	1319338.1 3	-	Метод спутниковых геодезически х измерений (определени й)	$Mt = \sqrt{(m_0^2 + m_1^2)}$

2. Сведения о характеристиках объекта недвижимости с кадастровым номером : 16:16:081001:1170 :

№ п/п	Наименование характеристики	Значение характеристики
1	2	3
1.	Вид объекта недвижимости	здание
2.	Ранее присвоенный государственный учетный номер (инвентарный) здания, сооружения, объекта незавершенного строительства	-
3.	Кадастровый номер земельного участка (земельных участков), в границах которого (которых) расположены здание, сооружение, объект незавершенного строительства	16:16:081001:1022

2. Сведения о характеристиках объекта недвижимости с кадастровым номером : 16:16:081001:1170 :

№ п/п	Наименование характеристики	Значение характеристики
1	2	3
4.	Уникальный учетный номер кадастрового квартала, в границах которого расположены здание, сооружение, объект незавершенного строительства	16:16:081001
5.	Адрес здания, сооружения, объекта незавершенного строительства	Российская Федерация, Республика Татарстан (Татарстан), район Высокогорский, сельское поселение Высокогорское, садовое некоммерческое товарищество Малиновый овраг
5.1.	Сведения о местоположении здания, сооружения, объекта незавершенного строительства (при отсутствии адреса) в структурированном в соответствии с федеральной информационной адресной системой виде	-
5.2.	Дополнительные сведения о местоположении	-
6.	Иные сведения	-

3. Пояснения к сведениям об объекте недвижимости с кадастровым номером 16:16:081001:1170 :

1.	-
----	---

**Описание местоположения зданий, сооружений,
объектов незавершенного строительства на земельном участке**

**1. Сведения о характерных точках контура объекта недвижимости
с кадастровым номером : 16:16:081001:1247 :**

Система координат МСК-16, зона 1

Зона № 1

Обозначение характерных точек контура	Содержатся в Едином государственном реестре недвижимости			Определены в ходе выполнения комплексных кадастровых работ			Метод опреде ления коор динат	Формулы, примененные для расчета средней квадратической погрешности определения координат характерных точек (Mt), м, с подставленными в такие формулы значениями и итоговые (вычисленные) значения Mt, м
	Координаты, м		Ради ус, м	Координаты, м		Ради ус, м		
	X	Y	R	X	Y	R		
1	2	3	4	5	6	7	8	9
н6200	-	-	-	491557.12	1319329.2 2	-	Метод спутниковых геодезически х измерений (определени й)	$Mt = \sqrt{(m_0^2 + m_1^2)}$
н6210	-	-	-	491552.35	1319326.1 7	-	Метод спутниковых геодезически х измерений (определени й)	$Mt = \sqrt{(m_0^2 + m_1^2)}$
н6220	-	-	-	491555.00	1319322.2 6	-	Метод спутниковых геодезически х измерений (определени й)	$Mt = \sqrt{(m_0^2 + m_1^2)}$
н6230	-	-	-	491559.62	1319325.3 8	-	Метод спутниковых геодезически х измерений (определени й)	$Mt = \sqrt{(m_0^2 + m_1^2)}$
н6200	-	-	-	491557.12	1319329.2 2	-	Метод спутниковых геодезически х измерений (определени й)	$Mt = \sqrt{(m_0^2 + m_1^2)}$

**2. Сведения о характеристиках объекта недвижимости
с кадастровым номером : 16:16:081001:1247 :**

№ п/п	Наименование характеристики	Значение характеристики
1	2	3
1.	Вид объекта недвижимости	здание
2.	Ранее присвоенный государственный учетный номер (инвентарный) здания, сооружения, объекта незавершенного строительства	-
3.	Кадастровый номер земельного участка (земельных участков), в границах которого (которых) расположены здание, сооружение, объект незавершенного строительства	16:16:081001:1036

2. Сведения о характеристиках объекта недвижимости с кадастровым номером : 16:16:081001:1247 :

№ п/п	Наименование характеристики	Значение характеристики
1	2	3
4.	Уникальный учетный номер кадастрового квартала, в границах которого расположены здание, сооружение, объект незавершенного строительства	16:16:081001
5.	Адрес здания, сооружения, объекта незавершенного строительства	Российская Федерация, Республика Татарстан (Татарстан), район Высокогорский, сельское поселение Высокогорское, садовое некоммерческое товарищество Малиновый овраг
5.1.	Сведения о местоположении здания, сооружения, объекта незавершенного строительства (при отсутствии адреса) в структурированном в соответствии с федеральной информационной адресной системой виде	-
5.2.	Дополнительные сведения о местоположении	-
6.	Иные сведения	-

3. Пояснения к сведениям об объекте недвижимости с кадастровым номером 16:16:081001:1247 :

1.	-
----	---

Описание местоположения зданий, сооружений, объектов незавершенного строительства на земельном участке

**1. Сведения о характерных точках контура объекта недвижимости
с кадастровым номером : 16:16:081001:1152 :**

Система координат МСК-16, зона 1

Зона № 1

Обозначение характерных точек контура	Содержатся в Едином государственном реестре недвижимости			Определены в ходе выполнения комплексных кадастровых работ			Метод опреде ления коор динат	Формулы, примененные для расчета средней квадратической погрешности определения координат характерных точек (Mt), м, с подставленными в такие формулы значениями и итоговые (вычисленные) значения Mt, м
	Координаты, м		Ради ус, м	Координаты, м		Ради ус, м		
	X	Y	R	X	Y	R		
1	2	3	4	5	6	7	8	9
н6260	-	-	-	491572.60	1319309.6 0	-	Метод спутниковых геодезически х измерений (определени й)	$Mt = \sqrt{(m_0^2 + m_1^2)}$
н6270	-	-	-	491570.38	1319313.0 2	-	Метод спутниковых геодезически х измерений (определени й)	$Mt = \sqrt{(m_0^2 + m_1^2)}$
н6280	-	-	-	491565.18	1319309.2 5	-	Метод спутниковых геодезически х измерений (определени й)	$Mt = \sqrt{(m_0^2 + m_1^2)}$
н6290	-	-	-	491567.60	1319305.9 7	-	Метод спутниковых геодезически х измерений (определени й)	$Mt = \sqrt{(m_0^2 + m_1^2)}$
н6260	-	-	-	491572.60	1319309.6 0	-	Метод спутниковых геодезически х измерений (определени й)	$Mt = \sqrt{(m_0^2 + m_1^2)}$

**2. Сведения о характеристиках объекта недвижимости
с кадастровым номером : 16:16:081001:1152 :**

№ п/п	Наименование характеристики	Значение характеристики
1	2	3
1.	Вид объекта недвижимости	здание
2.	Ранее присвоенный государственный учетный номер (инвентарный) здания, сооружения, объекта незавершенного строительства	-
3.	Кадастровый номер земельного участка (земельных участков), в границах которого (которых) расположены здание, сооружение, объект незавершенного строительства	16:16:081001:60

2. Сведения о характеристиках объекта недвижимости с кадастровым номером : 16:16:081001:1152 :

№ п/п	Наименование характеристики	Значение характеристики
1	2	3
4.	Уникальный учетный номер кадастрового квартала, в границах которого расположены здание, сооружение, объект незавершенного строительства	16:16:081001
5.	Адрес здания, сооружения, объекта незавершенного строительства	Российская Федерация, Республика Татарстан (Татарстан), район Высокогорский, сельское поселение Высокогорское, садовое некоммерческое товарищество Малиновый овраг
5.1.	Сведения о местоположении здания, сооружения, объекта незавершенного строительства (при отсутствии адреса) в структурированном в соответствии с федеральной информационной адресной системой виде	-
5.2.	Дополнительные сведения о местоположении	-
6.	Иные сведения	-

3. Пояснения к сведениям об объекте недвижимости с кадастровым номером 16:16:081001:1152 :

1.	-
----	---

Описание местоположения зданий, сооружений, объектов незавершенного строительства на земельном участке

**1. Сведения о характерных точках контура объекта недвижимости
с кадастровым номером : 16:16:081001:1264 :**

Система координат МСК-16, зона 1

Зона № 1

Обозначение характерных точек контура	Содержатся в Едином государственном реестре недвижимости			Определены в ходе выполнения комплексных кадастровых работ			Метод опреде ления коор динат	Формулы, примененные для расчета средней квадратической погрешности определения координат характерных точек (Mt), м, с подставленными в такие формулы значениями и итоговые (вычисленные) значения Mt, м
	Координаты, м		Ради ус, м	Координаты, м		Ради ус, м		
	X	Y	R	X	Y	R		
1	2	3	4	5	6	7	8	9
н631О	-	-	-	491607.36	1319226.7 5	-	Метод спутниковых геодезически х измерений (определени й)	$Mt = \sqrt{(m_0^2 + m_1^2)}$
н632О	-	-	-	491604.30	1319233.8 4	-	Метод спутниковых геодезически х измерений (определени й)	$Mt = \sqrt{(m_0^2 + m_1^2)}$
н633О	-	-	-	491599.68	1319231.9 2	-	Метод спутниковых геодезически х измерений (определени й)	$Mt = \sqrt{(m_0^2 + m_1^2)}$
н634О	-	-	-	491602.93	1319224.7 4	-	Метод спутниковых геодезически х измерений (определени й)	$Mt = \sqrt{(m_0^2 + m_1^2)}$
н631О	-	-	-	491607.36	1319226.7 5	-	Метод спутниковых геодезически х измерений (определени й)	$Mt = \sqrt{(m_0^2 + m_1^2)}$

**2. Сведения о характеристиках объекта недвижимости
с кадастровым номером : 16:16:081001:1264 :**

№ п/п	Наименование характеристики	Значение характеристики
1	2	3
1.	Вид объекта недвижимости	здание
2.	Ранее присвоенный государственный учетный номер (инвентарный) здания, сооружения, объекта незавершенного строительства	-
3.	Кадастровый номер земельного участка (земельных участков), в границах которого (которых) расположены здание, сооружение, объект незавершенного строительства	16:16:081001:1044

2. Сведения о характеристиках объекта недвижимости с кадастровым номером : 16:16:081001:1264 :

№ п/п	Наименование характеристики	Значение характеристики
1	2	3
4.	Уникальный учетный номер кадастрового квартала, в границах которого расположены здание, сооружение, объект незавершенного строительства	16:16:081001
5.	Адрес здания, сооружения, объекта незавершенного строительства	Российская Федерация, Республика Татарстан (Татарстан), район Высокогорский, сельское поселение Высокогорское, садовое некоммерческое товарищество Малиновый овраг
5.1.	Сведения о местоположении здания, сооружения, объекта незавершенного строительства (при отсутствии адреса) в структурированном в соответствии с федеральной информационной адресной системой виде	-
5.2.	Дополнительные сведения о местоположении	-
6.	Иные сведения	-

3. Пояснения к сведениям об объекте недвижимости с кадастровым номером 16:16:081001:1264 :

1.	-
----	---

Описание местоположения зданий, сооружений, объектов незавершенного строительства на земельном участке

**1. Сведения о характерных точках контура объекта недвижимости
с кадастровым номером : 16:16:081001:1344 :**

Система координат МСК-16, зона 1

Зона № 1

Обозначение характерных точек контура	Содержатся в Едином государственном реестре недвижимости			Определены в ходе выполнения комплексных кадастровых работ			Метод опреде ления коор динат	Формулы, примененные для расчета средней квадратической погрешности определения координат характерных точек (Mt), м, с подставленными в такие формулы значениями и итоговые (вычисленные) значения Mt, м
	Координаты, м		Ради ус, м	Координаты, м		Ради ус, м		
	X	Y	R	X	Y	R		
1	2	3	4	5	6	7	8	9
н6380	-	-	-	491602.08	1319189.3 9	-	Метод спутниковых геодезически х измерений (определени й)	$Mt = \sqrt{(m_0^2 + m_1^2)}$
н6390	-	-	-	491600.10	1319193.2 6	-	Метод спутниковых геодезически х измерений (определени й)	$Mt = \sqrt{(m_0^2 + m_1^2)}$
н6400	-	-	-	491594.90	1319190.3 5	-	Метод спутниковых геодезически х измерений (определени й)	$Mt = \sqrt{(m_0^2 + m_1^2)}$
н6410	-	-	-	491597.01	1319186.5 5	-	Метод спутниковых геодезически х измерений (определени й)	$Mt = \sqrt{(m_0^2 + m_1^2)}$
н6380	-	-	-	491602.08	1319189.3 9	-	Метод спутниковых геодезически х измерений (определени й)	$Mt = \sqrt{(m_0^2 + m_1^2)}$

**2. Сведения о характеристиках объекта недвижимости
с кадастровым номером : 16:16:081001:1344 :**

№ п/п	Наименование характеристики	Значение характеристики
1	2	3
1.	Вид объекта недвижимости	здание
2.	Ранее присвоенный государственный учетный номер (инвентарный) здания, сооружения, объекта незавершенного строительства	-
3.	Кадастровый номер земельного участка (земельных участков), в границах которого (которых) расположены здание, сооружение, объект незавершенного строительства	16:16:081001:1309

2. Сведения о характеристиках объекта недвижимости с кадастровым номером : 16:16:081001:1344 :

№ п/п	Наименование характеристики	Значение характеристики
1	2	3
4.	Уникальный учетный номер кадастрового квартала, в границах которого расположены здание, сооружение, объект незавершенного строительства	16:16:081001
5.	Адрес здания, сооружения, объекта незавершенного строительства	Российская Федерация, Республика Татарстан (Татарстан), район Высокогорский, сельское поселение Высокогорское, садовое некоммерческое товарищество Малиновый овраг
5.1.	Сведения о местоположении здания, сооружения, объекта незавершенного строительства (при отсутствии адреса) в структурированном в соответствии с федеральной информационной адресной системой виде	-
5.2.	Дополнительные сведения о местоположении	-
6.	Иные сведения	-

3. Пояснения к сведениям об объекте недвижимости с кадастровым номером 16:16:081001:1344 :

1.	-
----	---

**Описание местоположения зданий, сооружений,
объектов незавершенного строительства на земельном участке**

**1. Сведения о характерных точках контура объекта недвижимости
с кадастровым номером : 16:16:081001:1121 :**

Система координат МСК-16, зона 1

Зона № 1

Обозначение характерных точек контура	Содержатся в Едином государственном реестре недвижимости			Определены в ходе выполнения комплексных кадастровых работ			Метод опреде ления коор динат	Формулы, примененные для расчета средней квадратической погрешности определения координат характерных точек (Mt), м, с подставленными в такие формулы значениями и итоговые (вычисленные) значения Mt, м
	Координаты, м		Ради ус, м	Координаты, м		Ради ус, м		
	X	Y	R	X	Y	R		
1	2	3	4	5	6	7	8	9
н648О	-	-	-	491580.97	1319178.9 9	-	Метод спутниковых геодезически х измерений (определени й)	0.2
н649О	-	-	-	491578.63	1319184.1 1	-	Метод спутниковых геодезически х измерений (определени й)	0.2
н650О	-	-	-	491575.65	1319182.5 7	-	Метод спутниковых геодезически х измерений (определени й)	0.2
н651О	-	-	-	491578.01	1319177.4 9	-	Метод спутниковых геодезически х измерений (определени й)	0.2
н648О	-	-	-	491580.97	1319178.9 9	-	Метод спутниковых геодезически х измерений (определени й)	0.2

**2. Сведения о характеристиках объекта недвижимости
с кадастровым номером : 16:16:081001:1121 :**

№ п/п	Наименование характеристики	Значение характеристики
1	2	3
1.	Вид объекта недвижимости	объект незавершенного строительства
2.	Ранее присвоенный государственный учетный номер (инвентарный) здания, сооружения, объекта незавершенного строительства	-
3.	Кадастровый номер земельного участка (земельных участков), в границах которого (которых) расположены здание, сооружение, объект незавершенного строительства	16:16:081001:1028

2. Сведения о характеристиках объекта недвижимости с кадастровым номером : 16:16:081001:1121 :

№ п/п	Наименование характеристики	Значение характеристики
1	2	3
4.	Уникальный учетный номер кадастрового квартала, в границах которого расположены здание, сооружение, объект незавершенного строительства	16:16:081001
5.	Адрес здания, сооружения, объекта незавершенного строительства	Российская Федерация, Республика Татарстан (Татарстан), район Высокогорский, дачный поселок СДТ Малиновый овраг, дом 50
5.1.	Сведения о местоположении здания, сооружения, объекта незавершенного строительства (при отсутствии адреса) в структурированном в соответствии с федеральной информационной адресной системой виде	-
5.2.	Дополнительные сведения о местоположении	-
6.	Иные сведения	-

3. Пояснения к сведениям об объекте недвижимости с кадастровым номером 16:16:081001:1121 :

1.	-

Описание местоположения зданий, сооружений, объектов незавершенного строительства на земельном участке

**1. Сведения о характерных точках контура объекта недвижимости
с кадастровым номером : 16:16:081001:1163 :**

Система координат МСК-16, зона 1

Зона № 1

Обозначение характерных точек контура	Содержатся в Едином государственном реестре недвижимости			Определены в ходе выполнения комплексных кадастровых работ			Метод опреде ления коор динат	Формулы, примененные для расчета средней квадратической погрешности определения координат характерных точек (Mt), м, с подставленными в такие формулы значениями и итоговые (вычисленные) значения Mt, м
	Координаты, м		Ради ус, м	Координаты, м		Ради ус, м		
	X	Y	R	X	Y	R		
1	2	3	4	5	6	7	8	9
н6530	-	-	-	491515.79	1319317.8 6	-	Метод спутниковых геодезически х измерений (определени й)	$Mt = \sqrt{(m_0^2 + m_1^2)}$
н6540	-	-	-	491512.79	1319321.8 8	-	Метод спутниковых геодезически х измерений (определени й)	$Mt = \sqrt{(m_0^2 + m_1^2)}$
н6550	-	-	-	491506.65	1319316.9 8	-	Метод спутниковых геодезически х измерений (определени й)	$Mt = \sqrt{(m_0^2 + m_1^2)}$
н6560	-	-	-	491509.70	1319313.0 2	-	Метод спутниковых геодезически х измерений (определени й)	$Mt = \sqrt{(m_0^2 + m_1^2)}$
н6530	-	-	-	491515.79	1319317.8 6	-	Метод спутниковых геодезически х измерений (определени й)	$Mt = \sqrt{(m_0^2 + m_1^2)}$

**2. Сведения о характеристиках объекта недвижимости
с кадастровым номером : 16:16:081001:1163 :**

№ п/п	Наименование характеристики	Значение характеристики
1	2	3
1.	Вид объекта недвижимости	здание
2.	Ранее присвоенный государственный учетный номер (инвентарный) здания, сооружения, объекта незавершенного строительства	-
3.	Кадастровый номер земельного участка (земельных участков), в границах которого (которых) расположены здание, сооружение, объект незавершенного строительства	16:16:081001:42

2. Сведения о характеристиках объекта недвижимости с кадастровым номером : 16:16:081001:1163 :

№ п/п	Наименование характеристики	Значение характеристики
1	2	3
4.	Уникальный учетный номер кадастрового квартала, в границах которого расположены здание, сооружение, объект незавершенного строительства	16:16:081001
5.	Адрес здания, сооружения, объекта незавершенного строительства	Российская Федерация, Республика Татарстан (Татарстан), район Высокогорский, сельское поселение Высокогорское, садовое некоммерческое товарищество Малиновый овраг
5.1.	Сведения о местоположении здания, сооружения, объекта незавершенного строительства (при отсутствии адреса) в структурированном в соответствии с федеральной информационной адресной системой виде	-
5.2.	Дополнительные сведения о местоположении	-
6.	Иные сведения	-

3. Пояснения к сведениям об объекте недвижимости с кадастровым номером 16:16:081001:1163 :

1.	-
----	---

Описание местоположения зданий, сооружений, объектов незавершенного строительства на земельном участке

**1. Сведения о характерных точках контура объекта недвижимости
с кадастровым номером : 16:16:081001:1347 :**

Система координат МСК-16, зона 1

Зона № 1

Обозначение характерных точек контура	Содержатся в Едином государственном реестре недвижимости			Определены в ходе выполнения комплексных кадастровых работ			Метод опреде ления коор динат	Формулы, примененные для расчета средней квадратической погрешности определения координат характерных точек (Mt), м, с подставленными в такие формулы значениями и итоговые (вычисленные) значения Mt, м
	Координаты, м		Ради ус, м	Координаты, м		Ради ус, м		
	X	Y	R	X	Y	R		
1	2	3	4	5	6	7	8	9
н6570	-	-	-	491503.72	1319329.9 7	-	Метод спутниковых геодезически х измерений (определени й)	$Mt = \sqrt{(m_0^2 + m_1^2)}$
н6580	-	-	-	491501.09	1319333.3 8	-	Метод спутниковых геодезически х измерений (определени й)	$Mt = \sqrt{(m_0^2 + m_1^2)}$
н6590	-	-	-	491496.02	1319329.6 0	-	Метод спутниковых геодезически х измерений (определени й)	$Mt = \sqrt{(m_0^2 + m_1^2)}$
н6600	-	-	-	491498.59	1319326.2 2	-	Метод спутниковых геодезически х измерений (определени й)	$Mt = \sqrt{(m_0^2 + m_1^2)}$
н6570	-	-	-	491503.72	1319329.9 7	-	Метод спутниковых геодезически х измерений (определени й)	$Mt = \sqrt{(m_0^2 + m_1^2)}$

**2. Сведения о характеристиках объекта недвижимости
с кадастровым номером : 16:16:081001:1347 :**

№ п/п	Наименование характеристики	Значение характеристики
1	2	3
1.	Вид объекта недвижимости	здание
2.	Ранее присвоенный государственный учетный номер (инвентарный) здания, сооружения, объекта незавершенного строительства	-
3.	Кадастровый номер земельного участка (земельных участков), в границах которого (которых) расположены здание, сооружение, объект незавершенного строительства	16:16:081001:1015

2. Сведения о характеристиках объекта недвижимости с кадастровым номером : 16:16:081001:1347 :

№ п/п	Наименование характеристики	Значение характеристики
1	2	3
4.	Уникальный учетный номер кадастрового квартала, в границах которого расположены здание, сооружение, объект незавершенного строительства	16:16:081001
5.	Адрес здания, сооружения, объекта незавершенного строительства	Российская Федерация, Республика Татарстан (Татарстан), район Высокогорский, сельское поселение Высокогорское, садовое некоммерческое товарищество Малиновый овраг
5.1.	Сведения о местоположении здания, сооружения, объекта незавершенного строительства (при отсутствии адреса) в структурированном в соответствии с федеральной информационной адресной системой виде	-
5.2.	Дополнительные сведения о местоположении	-
6.	Иные сведения	-

3. Пояснения к сведениям об объекте недвижимости с кадастровым номером 16:16:081001:1347 :

1.	-
----	---

Описание местоположения зданий, сооружений, объектов незавершенного строительства на земельном участке

**1. Сведения о характерных точках контура объекта недвижимости
с кадастровым номером : 16:16:081001:1162 :**

Система координат МСК-16, зона 1

Зона № 1

Обозначение характерных точек контура	Содержатся в Едином государственном реестре недвижимости			Определены в ходе выполнения комплексных кадастровых работ			Метод опреде ления коор динат	Формулы, примененные для расчета средней квадратической погрешности определения координат характерных точек (Mt), м, с подставленными в такие формулы значениями и итоговые (вычисленные) значения Mt, м
	Координаты, м		Ради ус, м	Координаты, м		Ради ус, м		
	X	Y	R	X	Y	R		
1	2	3	4	5	6	7	8	9
н661О	-	-	-	491476.42	1319382.0 2	-	Метод спутниковых геодезически х измерений (определени й)	$Mt = \sqrt{(m_0^2 + m_1^2)}$
н662О	-	-	-	491473.47	1319379.7 4	-	Метод спутниковых геодезически х измерений (определени й)	$Mt = \sqrt{(m_0^2 + m_1^2)}$
н663О	-	-	-	491477.21	1319374.9 5	-	Метод спутниковых геодезически х измерений (определени й)	$Mt = \sqrt{(m_0^2 + m_1^2)}$
н664О	-	-	-	491480.16	1319377.2 1	-	Метод спутниковых геодезически х измерений (определени й)	$Mt = \sqrt{(m_0^2 + m_1^2)}$
н661О	-	-	-	491476.42	1319382.0 2	-	Метод спутниковых геодезически х измерений (определени й)	$Mt = \sqrt{(m_0^2 + m_1^2)}$

**2. Сведения о характеристиках объекта недвижимости
с кадастровым номером : 16:16:081001:1162 :**

№ п/п	Наименование характеристики	Значение характеристики
1	2	3
1.	Вид объекта недвижимости	здание
2.	Ранее присвоенный государственный учетный номер (инвентарный) здания, сооружения, объекта незавершенного строительства	-
3.	Кадастровый номер земельного участка (земельных участков), в границах которого (которых) расположены здание, сооружение, объект незавершенного строительства	16:16:081001:1094

2. Сведения о характеристиках объекта недвижимости с кадастровым номером : 16:16:081001:1162 :

№ п/п	Наименование характеристики	Значение характеристики
1	2	3
4.	Уникальный учетный номер кадастрового квартала, в границах которого расположены здание, сооружение, объект незавершенного строительства	16:16:081001
5.	Адрес здания, сооружения, объекта незавершенного строительства	Российская Федерация, Республика Татарстан (Татарстан), район Высокогорский, сельское поселение Высокогорское, садовое некоммерческое товарищество Малиновый овраг
5.1.	Сведения о местоположении здания, сооружения, объекта незавершенного строительства (при отсутствии адреса) в структурированном в соответствии с федеральной информационной адресной системой виде	-
5.2.	Дополнительные сведения о местоположении	-
6.	Иные сведения	-

3. Пояснения к сведениям об объекте недвижимости с кадастровым номером 16:16:081001:1162 :

1.	-
----	---

Описание местоположения зданий, сооружений, объектов незавершенного строительства на земельном участке

**1. Сведения о характерных точках контура объекта недвижимости
с кадастровым номером : 16:16:081001:1161 :**

Система координат МСК-16, зона 1

Зона № 1

Обозначение характерных точек контура	Содержатся в Едином государственном реестре недвижимости			Определены в ходе выполнения комплексных кадастровых работ			Метод опреде ления коор динат	Формулы, примененные для расчета средней квадратической погрешности определения координат характерных точек (Mt), м, с подставленными в такие формулы значениями и итоговые (вычисленные) значения Mt, м
	Координаты, м		Ради ус, м	Координаты, м		Ради ус, м		
	X	Y	R	X	Y	R		
1	2	3	4	5	6	7	8	9
н6680	-	-	-	491464.63	1319349.6 4	-	Метод спутниковых геодезически х измерений (определени й)	$Mt = \sqrt{(m_0^2 + m_1^2)}$
н6690	-	-	-	491462.26	1319353.4 5	-	Метод спутниковых геодезически х измерений (определени й)	$Mt = \sqrt{(m_0^2 + m_1^2)}$
н6700	-	-	-	491458.80	1319351.3 0	-	Метод спутниковых геодезически х измерений (определени й)	$Mt = \sqrt{(m_0^2 + m_1^2)}$
н6710	-	-	-	491461.20	1319347.5 0	-	Метод спутниковых геодезически х измерений (определени й)	$Mt = \sqrt{(m_0^2 + m_1^2)}$
н6680	-	-	-	491464.63	1319349.6 4	-	Метод спутниковых геодезически х измерений (определени й)	$Mt = \sqrt{(m_0^2 + m_1^2)}$

**2. Сведения о характеристиках объекта недвижимости
с кадастровым номером : 16:16:081001:1161 :**

№ п/п	Наименование характеристики	Значение характеристики
1	2	3
1.	Вид объекта недвижимости	здание
2.	Ранее присвоенный государственный учетный номер (инвентарный) здания, сооружения, объекта незавершенного строительства	-
3.	Кадастровый номер земельного участка (земельных участков), в границах которого (которых) расположены здание, сооружение, объект незавершенного строительства	16:16:081001:38

2. Сведения о характеристиках объекта недвижимости с кадастровым номером : 16:16:081001:1161 :

№ п/п	Наименование характеристики	Значение характеристики
1	2	3
4.	Уникальный учетный номер кадастрового квартала, в границах которого расположены здание, сооружение, объект незавершенного строительства	16:16:081001
5.	Адрес здания, сооружения, объекта незавершенного строительства	Российская Федерация, Республика Татарстан (Татарстан), район Высокогорский, сельское поселение Высокогорское, садовое некоммерческое товарищество Малиновый овраг
5.1.	Сведения о местоположении здания, сооружения, объекта незавершенного строительства (при отсутствии адреса) в структурированном в соответствии с федеральной информационной адресной системой виде	-
5.2.	Дополнительные сведения о местоположении	-
6.	Иные сведения	-

3. Пояснения к сведениям об объекте недвижимости с кадастровым номером 16:16:081001:1161 :

1.	-
----	---

Описание местоположения зданий, сооружений, объектов незавершенного строительства на земельном участке

**1. Сведения о характерных точках контура объекта недвижимости
с кадастровым номером : 16:16:081001:1176 :**

Система координат МСК-16, зона 1

Зона № 1

Обозначение характерных точек контура	Содержатся в Едином государственном реестре недвижимости			Определены в ходе выполнения комплексных кадастровых работ			Метод опреде ления коор динат	Формулы, примененные для расчета средней квадратической погрешности определения координат характерных точек (Mt), м, с подставленными в такие формулы значениями и итоговые (вычисленные) значения Mt, м
	Координаты, м		Ради ус, м	Координаты, м		Ради ус, м		
	X	Y	R	X	Y	R		
1	2	3	4	5	6	7	8	9
н6720	-	-	-	491441.37	1319319.8 6	-	Метод спутниковых геодезически х измерений (определени й)	$Mt = \sqrt{(m_0^2 + m_1^2)}$
н6730	-	-	-	491435.38	1319316.3 5	-	Метод спутниковых геодезически х измерений (определени й)	$Mt = \sqrt{(m_0^2 + m_1^2)}$
н6740	-	-	-	491437.85	1319312.1 6	-	Метод спутниковых геодезически х измерений (определени й)	$Mt = \sqrt{(m_0^2 + m_1^2)}$
н6750	-	-	-	491443.83	1319315.7 0	-	Метод спутниковых геодезически х измерений (определени й)	$Mt = \sqrt{(m_0^2 + m_1^2)}$
н6720	-	-	-	491441.37	1319319.8 6	-	Метод спутниковых геодезически х измерений (определени й)	$Mt = \sqrt{(m_0^2 + m_1^2)}$

**2. Сведения о характеристиках объекта недвижимости
с кадастровым номером : 16:16:081001:1176 :**

№ п/п	Наименование характеристики	Значение характеристики
1	2	3
1.	Вид объекта недвижимости	здание
2.	Ранее присвоенный государственный учетный номер (инвентарный) здания, сооружения, объекта незавершенного строительства	-
3.	Кадастровый номер земельного участка (земельных участков), в границах которого (которых) расположены здание, сооружение, объект незавершенного строительства	16:16:081001:29

2. Сведения о характеристиках объекта недвижимости с кадастровым номером : 16:16:081001:1176 :

№ п/п	Наименование характеристики	Значение характеристики
1	2	3
4.	Уникальный учетный номер кадастрового квартала, в границах которого расположены здание, сооружение, объект незавершенного строительства	16:16:081001
5.	Адрес здания, сооружения, объекта незавершенного строительства	Российская Федерация, Республика Татарстан (Татарстан), район Высокогорский, сельское поселение Высокогорское, садовое некоммерческое товарищество Малиновый овраг
5.1.	Сведения о местоположении здания, сооружения, объекта незавершенного строительства (при отсутствии адреса) в структурированном в соответствии с федеральной информационной адресной системой виде	-
5.2.	Дополнительные сведения о местоположении	-
6.	Иные сведения	-

3. Пояснения к сведениям об объекте недвижимости с кадастровым номером 16:16:081001:1176 :

1.	-
----	---

Описание местоположения зданий, сооружений, объектов незавершенного строительства на земельном участке

**1. Сведения о характерных точках контура объекта недвижимости
с кадастровым номером : 16:16:081001:1291 :**

Система координат МСК-16, зона 1

Зона № 1

Обозначение характерных точек контура	Содержатся в Едином государственном реестре недвижимости			Определены в ходе выполнения комплексных кадастровых работ			Метод опреде ления коор динат	Формулы, примененные для расчета средней квадратической погрешности определения координат характерных точек (Mt), м, с подставленными в такие формулы значениями и итоговые (вычисленные) значения Mt, м
	Координаты, м		Ради ус, м	Координаты, м		Ради ус, м		
	X	Y	R	X	Y	R		
1	2	3	4	5	6	7	8	9
н6770	-	-	-	491462.46	1319288.8 7	-	Метод спутниковых геодезически х измерений (определени й)	$Mt = \sqrt{(m_0^2 + m_1^2)}$
н6780	-	-	-	491459.33	1319292.6 4	-	Метод спутниковых геодезически х измерений (определени й)	$Mt = \sqrt{(m_0^2 + m_1^2)}$
н6790	-	-	-	491455.52	1319289.5 3	-	Метод спутниковых геодезически х измерений (определени й)	$Mt = \sqrt{(m_0^2 + m_1^2)}$
н6800	-	-	-	491458.60	1319285.7 9	-	Метод спутниковых геодезически х измерений (определени й)	$Mt = \sqrt{(m_0^2 + m_1^2)}$
н6770	-	-	-	491462.46	1319288.8 7	-	Метод спутниковых геодезически х измерений (определени й)	$Mt = \sqrt{(m_0^2 + m_1^2)}$

**2. Сведения о характеристиках объекта недвижимости
с кадастровым номером : 16:16:081001:1291 :**

№ п/п	Наименование характеристики	Значение характеристики
1	2	3
1.	Вид объекта недвижимости	здание
2.	Ранее присвоенный государственный учетный номер (инвентарный) здания, сооружения, объекта незавершенного строительства	-
3.	Кадастровый номер земельного участка (земельных участков), в границах которого (которых) расположены здание, сооружение, объект незавершенного строительства	16:16:081001:1054

2. Сведения о характеристиках объекта недвижимости с кадастровым номером : 16:16:081001:1291 :

№ п/п	Наименование характеристики	Значение характеристики
1	2	3
4.	Уникальный учетный номер кадастрового квартала, в границах которого расположены здание, сооружение, объект незавершенного строительства	16:16:081001
5.	Адрес здания, сооружения, объекта незавершенного строительства	Российская Федерация, Республика Татарстан (Татарстан), район Высокогорский, сельское поселение Высокогорское, садовое некоммерческое товарищество Малиновый овраг
5.1.	Сведения о местоположении здания, сооружения, объекта незавершенного строительства (при отсутствии адреса) в структурированном в соответствии с федеральной информационной адресной системой виде	-
5.2.	Дополнительные сведения о местоположении	-
6.	Иные сведения	-

3. Пояснения к сведениям об объекте недвижимости с кадастровым номером 16:16:081001:1291 :

1.	-
----	---

Описание местоположения зданий, сооружений, объектов незавершенного строительства на земельном участке

**1. Сведения о характерных точках контура объекта недвижимости
с кадастровым номером : 16:16:081001:1287 :**

Система координат МСК-16, зона 1

Зона № 1

Обозначение характерных точек контура	Содержатся в Едином государственном реестре недвижимости			Определены в ходе выполнения комплексных кадастровых работ			Метод опреде ления коор динат	Формулы, примененные для расчета средней квадратической погрешности определения координат характерных точек (Mt), м, с подставленными в такие формулы значениями и итоговые (вычисленные) значения Mt, м
	Координаты, м		Ради ус, м	Координаты, м		Ради ус, м		
	X	Y	R	X	Y	R		
1	2	3	4	5	6	7	8	9
н6840	-	-	-	491450.98	1319125.2 2	-	Метод спутниковых геодезически х измерений (определени й)	$Mt = \sqrt{(m_0^2 + m_1^2)}$
н6850	-	-	-	491449.92	1319130.6 5	-	Метод спутниковых геодезически х измерений (определени й)	$Mt = \sqrt{(m_0^2 + m_1^2)}$
н6860	-	-	-	491441.57	1319129.0 2	-	Метод спутниковых геодезически х измерений (определени й)	$Mt = \sqrt{(m_0^2 + m_1^2)}$
н6870	-	-	-	491442.64	1319123.5 6	-	Метод спутниковых геодезически х измерений (определени й)	$Mt = \sqrt{(m_0^2 + m_1^2)}$
н6840	-	-	-	491450.98	1319125.2 2	-	Метод спутниковых геодезически х измерений (определени й)	$Mt = \sqrt{(m_0^2 + m_1^2)}$

**2. Сведения о характеристиках объекта недвижимости
с кадастровым номером : 16:16:081001:1287 :**

№ п/п	Наименование характеристики	Значение характеристики
1	2	3
1.	Вид объекта недвижимости	здание
2.	Ранее присвоенный государственный учетный номер (инвентарный) здания, сооружения, объекта незавершенного строительства	-
3.	Кадастровый номер земельного участка (земельных участков), в границах которого (которых) расположены здание, сооружение, объект незавершенного строительства	16:16:081001:1091

2. Сведения о характеристиках объекта недвижимости с кадастровым номером : 16:16:081001:1287 :

№ п/п	Наименование характеристики	Значение характеристики
1	2	3
4.	Уникальный учетный номер кадастрового квартала, в границах которого расположены здание, сооружение, объект незавершенного строительства	16:16:081001
5.	Адрес здания, сооружения, объекта незавершенного строительства	Российская Федерация, Республика Татарстан (Татарстан), район Высокогорский, сельское поселение Высокогорское, садовое некоммерческое товарищество Малиновый овраг
5.1.	Сведения о местоположении здания, сооружения, объекта незавершенного строительства (при отсутствии адреса) в структурированном в соответствии с федеральной информационной адресной системой виде	-
5.2.	Дополнительные сведения о местоположении	-
6.	Иные сведения	-

3. Пояснения к сведениям об объекте недвижимости с кадастровым номером 16:16:081001:1287 :

1.	-
----	---

**Описание местоположения зданий, сооружений,
объектов незавершенного строительства на земельном участке**

**1. Сведения о характерных точках контура объекта недвижимости
с кадастровым номером : 16:16:081001:1284 :**

Система координат МСК-16, зона 1

Зона № 1

Обозначение характерных точек контура	Содержатся в Едином государственном реестре недвижимости			Определены в ходе выполнения комплексных кадастровых работ			Метод опреде ления коор динат	Формулы, примененные для расчета средней квадратической погрешности определения координат характерных точек (Mt), м, с подставленными в такие формулы значениями и итоговые (вычисленные) значения Mt, м
	Координаты, м		Ради ус, м	Координаты, м		Ради ус, м		
	X	Y	R	X	Y	R		
1	2	3	4	5	6	7	8	9
н691О	-	-	-	491441.91	1319157.0 8	-	Метод спутниковых геодезически х измерений (определени й)	$Mt = \sqrt{(m_0^2 + m_1^2)}$
н692О	-	-	-	491439.96	1319162.9 7	-	Метод спутниковых геодезически х измерений (определени й)	$Mt = \sqrt{(m_0^2 + m_1^2)}$
н693О	-	-	-	491435.64	1319161.6 6	-	Метод спутниковых геодезически х измерений (определени й)	$Mt = \sqrt{(m_0^2 + m_1^2)}$
н694О	-	-	-	491437.53	1319155.6 4	-	Метод спутниковых геодезически х измерений (определени й)	$Mt = \sqrt{(m_0^2 + m_1^2)}$
н691О	-	-	-	491441.91	1319157.0 8	-	Метод спутниковых геодезически х измерений (определени й)	$Mt = \sqrt{(m_0^2 + m_1^2)}$

**2. Сведения о характеристиках объекта недвижимости
с кадастровым номером : 16:16:081001:1284 :**

№ п/п	Наименование характеристики	Значение характеристики
1	2	3
1.	Вид объекта недвижимости	здание
2.	Ранее присвоенный государственный учетный номер (инвентарный) здания, сооружения, объекта незавершенного строительства	-
3.	Кадастровый номер земельного участка (земельных участков), в границах которого (которых) расположены здание, сооружение, объект незавершенного строительства	16:16:081001:1013

2. Сведения о характеристиках объекта недвижимости с кадастровым номером : 16:16:081001:1284 :

№ п/п	Наименование характеристики	Значение характеристики
1	2	3
4.	Уникальный учетный номер кадастрового квартала, в границах которого расположены здание, сооружение, объект незавершенного строительства	16:16:081001
5.	Адрес здания, сооружения, объекта незавершенного строительства	Российская Федерация, Республика Татарстан (Татарстан), район Высокогорский, сельское поселение Высокогорское, садовое некоммерческое товарищество Малиновый овраг
5.1.	Сведения о местоположении здания, сооружения, объекта незавершенного строительства (при отсутствии адреса) в структурированном в соответствии с федеральной информационной адресной системой виде	-
5.2.	Дополнительные сведения о местоположении	-
6.	Иные сведения	-

3. Пояснения к сведениям об объекте недвижимости с кадастровым номером 16:16:081001:1284 :

1.	-
----	---

Описание местоположения зданий, сооружений, объектов незавершенного строительства на земельном участке

**1. Сведения о характерных точках контура объекта недвижимости
с кадастровым номером : 16:16:081001:1174 :**

Система координат МСК-16, зона 1

Зона № 1

Обозначение характерных точек контура	Содержатся в Едином государственном реестре недвижимости			Определены в ходе выполнения комплексных кадастровых работ			Метод опреде ления коор динат	Формулы, примененные для расчета средней квадратической погрешности определения координат характерных точек (Mt), м, с подставленными в такие формулы значениями и итоговые (вычисленные) значения Mt, м
	Координаты, м		Ради ус, м	Координаты, м		Ради ус, м		
	X	Y	R	X	Y	R		
1	2	3	4	5	6	7	8	9
н6960	-	-	-	491417.33	1319252.5 9	-	Метод спутниковых геодезически х измерений (определени й)	$Mt = \sqrt{(m_0^2 + m_1^2)}$
н6970	-	-	-	491411.17	1319250.5 8	-	Метод спутниковых геодезически х измерений (определени й)	$Mt = \sqrt{(m_0^2 + m_1^2)}$
н6980	-	-	-	491412.52	1319246.4 2	-	Метод спутниковых геодезически х измерений (определени й)	$Mt = \sqrt{(m_0^2 + m_1^2)}$
н6990	-	-	-	491418.60	1319248.4 2	-	Метод спутниковых геодезически х измерений (определени й)	$Mt = \sqrt{(m_0^2 + m_1^2)}$
н6960	-	-	-	491417.33	1319252.5 9	-	Метод спутниковых геодезически х измерений (определени й)	$Mt = \sqrt{(m_0^2 + m_1^2)}$

**2. Сведения о характеристиках объекта недвижимости
с кадастровым номером : 16:16:081001:1174 :**

№ п/п	Наименование характеристики	Значение характеристики
1	2	3
1.	Вид объекта недвижимости	здание
2.	Ранее присвоенный государственный учетный номер (инвентарный) здания, сооружения, объекта незавершенного строительства	-
3.	Кадастровый номер земельного участка (земельных участков), в границах которого (которых) расположены здание, сооружение, объект незавершенного строительства	16:16:081001:24

2. Сведения о характеристиках объекта недвижимости с кадастровым номером : 16:16:081001:1174 :

№ п/п	Наименование характеристики	Значение характеристики
1	2	3
4.	Уникальный учетный номер кадастрового квартала, в границах которого расположены здание, сооружение, объект незавершенного строительства	16:16:081001
5.	Адрес здания, сооружения, объекта незавершенного строительства	Российская Федерация, Республика Татарстан (Татарстан), район Высокогорский, сельское поселение Высокогорское, садовое некоммерческое товарищество Малиновый овраг
5.1.	Сведения о местоположении здания, сооружения, объекта незавершенного строительства (при отсутствии адреса) в структурированном в соответствии с федеральной информационной адресной системой виде	-
5.2.	Дополнительные сведения о местоположении	-
6.	Иные сведения	-

3. Пояснения к сведениям об объекте недвижимости с кадастровым номером 16:16:081001:1174 :

1.	-
----	---

Описание местоположения зданий, сооружений, объектов незавершенного строительства на земельном участке

**1. Сведения о характерных точках контура объекта недвижимости
с кадастровым номером : 16:16:081001:1175 :**

Система координат МСК-16, зона 1

Зона № 1

Обозначение характерных точек контура	Содержатся в Едином государственном реестре недвижимости			Определены в ходе выполнения комплексных кадастровых работ			Метод опреде ления коор динат	Формулы, примененные для расчета средней квадратической погрешности определения координат характерных точек (Mt), м, с подставленными в такие формулы значениями и итоговые (вычисленные) значения Mt, м
	Координаты, м		Ради ус, м	Координаты, м		Ради ус, м		
	X	Y	R	X	Y	R		
1	2	3	4	5	6	7	8	9
н702О	-	-	-	491413.03	1319256.7 2	-	Метод спутниковых геодезически х измерений (определени й)	$Mt = \sqrt{(m_0^2 + m_1^2)}$
н703О	-	-	-	491411.85	1319260.7 7	-	Метод спутниковых геодезически х измерений (определени й)	$Mt = \sqrt{(m_0^2 + m_1^2)}$
н704О	-	-	-	491405.22	1319258.8 8	-	Метод спутниковых геодезически х измерений (определени й)	$Mt = \sqrt{(m_0^2 + m_1^2)}$
н705О	-	-	-	491406.41	1319254.7 8	-	Метод спутниковых геодезически х измерений (определени й)	$Mt = \sqrt{(m_0^2 + m_1^2)}$
н702О	-	-	-	491413.03	1319256.7 2	-	Метод спутниковых геодезически х измерений (определени й)	$Mt = \sqrt{(m_0^2 + m_1^2)}$

**2. Сведения о характеристиках объекта недвижимости
с кадастровым номером : 16:16:081001:1175 :**

№ п/п	Наименование характеристики	Значение характеристики
1	2	3
1.	Вид объекта недвижимости	здание
2.	Ранее присвоенный государственный учетный номер (инвентарный) здания, сооружения, объекта незавершенного строительства	-
3.	Кадастровый номер земельного участка (земельных участков), в границах которого (которых) расположены здание, сооружение, объект незавершенного строительства	16:16:081001:25

2. Сведения о характеристиках объекта недвижимости с кадастровым номером : 16:16:081001:1175 :

№ п/п	Наименование характеристики	Значение характеристики
1	2	3
4.	Уникальный учетный номер кадастрового квартала, в границах которого расположены здание, сооружение, объект незавершенного строительства	16:16:081001
5.	Адрес здания, сооружения, объекта незавершенного строительства	Российская Федерация, Республика Татарстан (Татарстан), район Высокогорский, сельское поселение Высокогорское, садовое некоммерческое товарищество Малиновый овраг
5.1.	Сведения о местоположении здания, сооружения, объекта незавершенного строительства (при отсутствии адреса) в структурированном в соответствии с федеральной информационной адресной системой виде	-
5.2.	Дополнительные сведения о местоположении	-
6.	Иные сведения	-

3. Пояснения к сведениям об объекте недвижимости с кадастровым номером 16:16:081001:1175 :

1.	-
----	---

Описание местоположения зданий, сооружений, объектов незавершенного строительства на земельном участке

1. Сведения о характерных точках контура объекта недвижимости с кадастровым номером : 16:16:081001:1212 :

Система координат МСК-16, зона 1

Зона № 1

Обозначение характерных точек контура	Содержатся в Едином государственном реестре недвижимости			Определены в ходе выполнения комплексных кадастровых работ			Метод опреде ления коор динат	Формулы, примененные для расчета средней квадратической погрешности определения координат характерных точек (Mt), м, с подставленными в такие формулы значениями и итоговые (вычисленные) значения Mt, м
	Координаты, м		Ради ус, м	Координаты, м		Ради ус, м		
	X	Y	R	X	Y	R		
1	2	3	4	5	6	7	8	9
н709О	-	-	-	491401.60	1319284.5 8	-	Метод спутниковых геодезически х измерений (определени й)	$Mt = \sqrt{(m_0^2 + m_1^2)}$
н710О	-	-	-	491398.60	1319283.4 7	-	Метод спутниковых геодезически х измерений (определени й)	$Mt = \sqrt{(m_0^2 + m_1^2)}$
н711О	-	-	-	491399.51	1319281.1 7	-	Метод спутниковых геодезически х измерений (определени й)	$Mt = \sqrt{(m_0^2 + m_1^2)}$
н712О	-	-	-	491402.45	1319282.2 9	-	Метод спутниковых геодезически х измерений (определени й)	$Mt = \sqrt{(m_0^2 + m_1^2)}$
н709О	-	-	-	491401.60	1319284.5 8	-	Метод спутниковых геодезически х измерений (определени й)	$Mt = \sqrt{(m_0^2 + m_1^2)}$

2. Сведения о характеристиках объекта недвижимости с кадастровым номером : 16:16:081001:1212 :

№ п/п	Наименование характеристики	Значение характеристики
1	2	3
1.	Вид объекта недвижимости	здание
2.	Ранее присвоенный государственный учетный номер (инвентарный) здания, сооружения, объекта незавершенного строительства	-
3.	Кадастровый номер земельного участка (земельных участков), в границах которого (которых) расположены здание, сооружение, объект незавершенного строительства	16:16:081001:1670

2. Сведения о характеристиках объекта недвижимости с кадастровым номером : 16:16:081001:1212 :

№ п/п	Наименование характеристики	Значение характеристики
1	2	3
4.	Уникальный учетный номер кадастрового квартала, в границах которого расположены здание, сооружение, объект незавершенного строительства	16:16:081001
5.	Адрес здания, сооружения, объекта незавершенного строительства	Российская Федерация, Республика Татарстан (Татарстан), район Высокогорский, сельское поселение Высокогорское, садовое некоммерческое товарищество Малиновый овраг
5.1.	Сведения о местоположении здания, сооружения, объекта незавершенного строительства (при отсутствии адреса) в структурированном в соответствии с федеральной информационной адресной системой виде	-
5.2.	Дополнительные сведения о местоположении	-
6.	Иные сведения	-

3. Пояснения к сведениям об объекте недвижимости с кадастровым номером 16:16:081001:1212 :

1.	-
----	---

**Описание местоположения зданий, сооружений,
объектов незавершенного строительства на земельном участке**

**1. Сведения о характерных точках контура объекта недвижимости
с кадастровым номером : 16:16:081001:1184 :**

Система координат МСК-16, зона 1

Зона № 1

Обозначение характерных точек контура	Содержатся в Едином государственном реестре недвижимости			Определены в ходе выполнения комплексных кадастровых работ			Метод опреде ления коор динат	Формулы, примененные для расчета средней квадратической погрешности определения координат характерных точек (Mt), м, с подставленными в такие формулы значениями и итоговые (вычисленные) значения Mt, м
	Координаты, м		Ради ус, м	Координаты, м		Ради ус, м		
	X	Y	R	X	Y	R		
1	2	3	4	5	6	7	8	9
н7150	-	-	-	491371.58	1319358.2 9	-	Метод спутниковых геодезически х измерений (определени й)	$Mt = \sqrt{(m_0^2 + m_1^2)}$
н7160	-	-	-	491367.74	1319354.5 5	-	Метод спутниковых геодезически х измерений (определени й)	$Mt = \sqrt{(m_0^2 + m_1^2)}$
н7170	-	-	-	491371.40	1319350.7 1	-	Метод спутниковых геодезически х измерений (определени й)	$Mt = \sqrt{(m_0^2 + m_1^2)}$
н7180	-	-	-	491375.26	1319354.4 6	-	Метод спутниковых геодезически х измерений (определени й)	$Mt = \sqrt{(m_0^2 + m_1^2)}$
н7150	-	-	-	491371.58	1319358.2 9	-	Метод спутниковых геодезически х измерений (определени й)	$Mt = \sqrt{(m_0^2 + m_1^2)}$

**2. Сведения о характеристиках объекта недвижимости
с кадастровым номером : 16:16:081001:1184 :**

№ п/п	Наименование характеристики	Значение характеристики
1	2	3
1.	Вид объекта недвижимости	здание
2.	Ранее присвоенный государственный учетный номер (инвентарный) здания, сооружения, объекта незавершенного строительства	-
3.	Кадастровый номер земельного участка (земельных участков), в границах которого (которых) расположены здание, сооружение, объект незавершенного строительства	16:16:081001:279

2. Сведения о характеристиках объекта недвижимости с кадастровым номером : 16:16:081001:1184 :

№ п/п	Наименование характеристики	Значение характеристики
1	2	3
4.	Уникальный учетный номер кадастрового квартала, в границах которого расположены здание, сооружение, объект незавершенного строительства	16:16:081001
5.	Адрес здания, сооружения, объекта незавершенного строительства	Российская Федерация, Республика Татарстан (Татарстан), район Высокогорский, сельское поселение Высокогорское, садовое некоммерческое товарищество Малиновый овраг
5.1.	Сведения о местоположении здания, сооружения, объекта незавершенного строительства (при отсутствии адреса) в структурированном в соответствии с федеральной информационной адресной системой виде	-
5.2.	Дополнительные сведения о местоположении	-
6.	Иные сведения	-

3. Пояснения к сведениям об объекте недвижимости с кадастровым номером 16:16:081001:1184 :

1.	-

**Описание местоположения зданий, сооружений,
объектов незавершенного строительства на земельном участке**

**1. Сведения о характерных точках контура объекта недвижимости
с кадастровым номером : 16:16:081001:1338 :**

Система координат МСК-16, зона 1

Зона № 1

Обозначение характерных точек контура	Содержатся в Едином государственном реестре недвижимости			Определены в ходе выполнения комплексных кадастровых работ			Метод опреде ления коор динат	Формулы, примененные для расчета средней квадратической погрешности определения координат характерных точек (Mt), м, с подставленными в такие формулы значениями и итоговые (вычисленные) значения Mt, м
	Координаты, м		Ради ус, м	Координаты, м		Ради ус, м		
	X	Y	R	X	Y	R		
1	2	3	4	5	6	7	8	9
н7200	-	-	-	491338.60	1319318.2 7	-	Метод спутниковых геодезически х измерений (определени й)	$Mt = \sqrt{(m_0^2 + m_1^2)}$
н7210	-	-	-	491333.84	1319314.0 5	-	Метод спутниковых геодезически х измерений (определени й)	$Mt = \sqrt{(m_0^2 + m_1^2)}$
н7220	-	-	-	491338.88	1319308.4 7	-	Метод спутниковых геодезически х измерений (определени й)	$Mt = \sqrt{(m_0^2 + m_1^2)}$
н7230	-	-	-	491343.60	1319312.5 7	-	Метод спутниковых геодезически х измерений (определени й)	$Mt = \sqrt{(m_0^2 + m_1^2)}$
н7200	-	-	-	491338.60	1319318.2 7	-	Метод спутниковых геодезически х измерений (определени й)	$Mt = \sqrt{(m_0^2 + m_1^2)}$

**2. Сведения о характеристиках объекта недвижимости
с кадастровым номером : 16:16:081001:1338 :**

№ п/п	Наименование характеристики	Значение характеристики
1	2	3
1.	Вид объекта недвижимости	здание
2.	Ранее присвоенный государственный учетный номер (инвентарный) здания, сооружения, объекта незавершенного строительства	-
3.	Кадастровый номер земельного участка (земельных участков), в границах которого (которых) расположены здание, сооружение, объект незавершенного строительства	16:16:081001:275

2. Сведения о характеристиках объекта недвижимости с кадастровым номером : 16:16:081001:1338 :

№ п/п	Наименование характеристики	Значение характеристики
1	2	3
4.	Уникальный учетный номер кадастрового квартала, в границах которого расположены здание, сооружение, объект незавершенного строительства	16:16:081001
5.	Адрес здания, сооружения, объекта незавершенного строительства	Российская Федерация, Республика Татарстан (Татарстан), район Высокогорский, сельское поселение Высокогорское, садовое некоммерческое товарищество Малиновый овраг
5.1.	Сведения о местоположении здания, сооружения, объекта незавершенного строительства (при отсутствии адреса) в структурированном в соответствии с федеральной информационной адресной системой виде	-
5.2.	Дополнительные сведения о местоположении	-
6.	Иные сведения	-

3. Пояснения к сведениям об объекте недвижимости с кадастровым номером 16:16:081001:1338 :

1.	-
----	---

**Описание местоположения зданий, сооружений,
объектов незавершенного строительства на земельном участке**

**1. Сведения о характерных точках контура объекта недвижимости
с кадастровым номером : 16:16:081001:1214 :**

Система координат МСК-16, зона 1

Зона № 1

Обозначение характерных точек контура	Содержатся в Едином государственном реестре недвижимости			Определены в ходе выполнения комплексных кадастровых работ			Метод опреде ления коор динат	Формулы, примененные для расчета средней квадратической погрешности определения координат характерных точек (Mt), м, с подставленными в такие формулы значениями и итоговые (вычисленные) значения Mt, м
	Координаты, м		Ради ус, м	Координаты, м		Ради ус, м		
	X	Y	R	X	Y	R		
1	2	3	4	5	6	7	8	9
н7250	-	-	-	491354.00	1319300.5 1	-	Метод спутниковых геодезически х измерений (определени й)	$Mt = \sqrt{(m_0^2 + m_1^2)}$
н7260	-	-	-	491350.54	1319297.1 5	-	Метод спутниковых геодезически х измерений (определени й)	$Mt = \sqrt{(m_0^2 + m_1^2)}$
н7270	-	-	-	491355.16	1319292.5 7	-	Метод спутниковых геодезически х измерений (определени й)	$Mt = \sqrt{(m_0^2 + m_1^2)}$
н7280	-	-	-	491358.40	1319296.0 3	-	Метод спутниковых геодезически х измерений (определени й)	$Mt = \sqrt{(m_0^2 + m_1^2)}$
н7250	-	-	-	491354.00	1319300.5 1	-	Метод спутниковых геодезически х измерений (определени й)	$Mt = \sqrt{(m_0^2 + m_1^2)}$

**2. Сведения о характеристиках объекта недвижимости
с кадастровым номером : 16:16:081001:1214 :**

№ п/п	Наименование характеристики	Значение характеристики
1	2	3
1.	Вид объекта недвижимости	здание
2.	Ранее присвоенный государственный учетный номер (инвентарный) здания, сооружения, объекта незавершенного строительства	-
3.	Кадастровый номер земельного участка (земельных участков), в границах которого (которых) расположены здание, сооружение, объект незавершенного строительства	16:16:081001:1090

2. Сведения о характеристиках объекта недвижимости с кадастровым номером : 16:16:081001:1214 :

№ п/п	Наименование характеристики	Значение характеристики
1	2	3
4.	Уникальный учетный номер кадастрового квартала, в границах которого расположены здание, сооружение, объект незавершенного строительства	16:16:081001
5.	Адрес здания, сооружения, объекта незавершенного строительства	Российская Федерация, Республика Татарстан (Татарстан), район Высокогорский, сельское поселение Высокогорское, садовое некоммерческое товарищество Малиновый овраг
5.1.	Сведения о местоположении здания, сооружения, объекта незавершенного строительства (при отсутствии адреса) в структурированном в соответствии с федеральной информационной адресной системой виде	-
5.2.	Дополнительные сведения о местоположении	-
6.	Иные сведения	-

3. Пояснения к сведениям об объекте недвижимости с кадастровым номером 16:16:081001:1214 :

1.	-
----	---

Описание местоположения зданий, сооружений, объектов незавершенного строительства на земельном участке

**1. Сведения о характерных точках контура объекта недвижимости
с кадастровым номером : 16:16:081001:1203 :**

Система координат МСК-16, зона 1

Зона № 1

Обозначение характерных точек контура	Содержатся в Едином государственном реестре недвижимости			Определены в ходе выполнения комплексных кадастровых работ			Метод опреде ления коор динат	Формулы, примененные для расчета средней квадратической погрешности определения координат характерных точек (Mt), м, с подставленными в такие формулы значениями и итоговые (вычисленные) значения Mt, м
	Координаты, м		Ради ус, м	Координаты, м		Ради ус, м		
	X	Y	R	X	Y	R		
1	2	3	4	5	6	7	8	9
н7350	-	-	-	491379.84	1319246.7 0	-	Метод спутниковых геодезически х измерений (определени й)	$Mt = \sqrt{(m_0^2 + m_1^2)}$
н7360	-	-	-	491375.44	1319252.7 8	-	Метод спутниковых геодезически х измерений (определени й)	$Mt = \sqrt{(m_0^2 + m_1^2)}$
н7370	-	-	-	491371.98	1319250.3 6	-	Метод спутниковых геодезически х измерений (определени й)	$Mt = \sqrt{(m_0^2 + m_1^2)}$
н7380	-	-	-	491376.36	1319244.2 4	-	Метод спутниковых геодезически х измерений (определени й)	$Mt = \sqrt{(m_0^2 + m_1^2)}$
н7350	-	-	-	491379.84	1319246.7 0	-	Метод спутниковых геодезически х измерений (определени й)	$Mt = \sqrt{(m_0^2 + m_1^2)}$

**2. Сведения о характеристиках объекта недвижимости
с кадастровым номером : 16:16:081001:1203 :**

№ п/п	Наименование характеристики	Значение характеристики
1	2	3
1.	Вид объекта недвижимости	здание
2.	Ранее присвоенный государственный учетный номер (инвентарный) здания, сооружения, объекта незавершенного строительства	-
3.	Кадастровый номер земельного участка (земельных участков), в границах которого (которых) расположены здание, сооружение, объект незавершенного строительства	16:16:081001:4

2. Сведения о характеристиках объекта недвижимости с кадастровым номером : 16:16:081001:1203 :

№ п/п	Наименование характеристики	Значение характеристики
1	2	3
4.	Уникальный учетный номер кадастрового квартала, в границах которого расположены здание, сооружение, объект незавершенного строительства	16:16:081001
5.	Адрес здания, сооружения, объекта незавершенного строительства	Российская Федерация, Республика Татарстан (Татарстан), район Высокогорский, сельское поселение Высокогорское, садовое некоммерческое товарищество Малиновый овраг
5.1.	Сведения о местоположении здания, сооружения, объекта незавершенного строительства (при отсутствии адреса) в структурированном в соответствии с федеральной информационной адресной системой виде	-
5.2.	Дополнительные сведения о местоположении	-
6.	Иные сведения	-

3. Пояснения к сведениям об объекте недвижимости с кадастровым номером 16:16:081001:1203 :

1.	-
----	---

Описание местоположения зданий, сооружений, объектов незавершенного строительства на земельном участке

**1. Сведения о характерных точках контура объекта недвижимости
с кадастровым номером : 16:16:081001:1325 :**

Система координат МСК-16, зона 1

Зона № 1

Обозначение характерных точек контура	Содержатся в Едином государственном реестре недвижимости			Определены в ходе выполнения комплексных кадастровых работ			Метод опреде ления коор динат	Формулы, примененные для расчета средней квадратической погрешности определения координат характерных точек (Mt), м, с подставленными в такие формулы значениями и итоговые (вычисленные) значения Mt, м
	Координаты, м		Ради ус, м	Координаты, м		Ради ус, м		
	X	Y	R	X	Y	R		
1	2	3	4	5	6	7	8	9
н742О	-	-	-	491381.50	1319244.4 9	-	Метод спутниковых геодезически х измерений (определени й)	$Mt = \sqrt{(m_0^2 + m_1^2)}$
н743О	-	-	-	491377.68	1319242.1 9	-	Метод спутниковых геодезически х измерений (определени й)	$Mt = \sqrt{(m_0^2 + m_1^2)}$
н744О	-	-	-	491379.37	1319239.2 8	-	Метод спутниковых геодезически х измерений (определени й)	$Mt = \sqrt{(m_0^2 + m_1^2)}$
н745О	-	-	-	491383.14	1319241.5 7	-	Метод спутниковых геодезически х измерений (определени й)	$Mt = \sqrt{(m_0^2 + m_1^2)}$
н742О	-	-	-	491381.50	1319244.4 9	-	Метод спутниковых геодезически х измерений (определени й)	$Mt = \sqrt{(m_0^2 + m_1^2)}$

**2. Сведения о характеристиках объекта недвижимости
с кадастровым номером : 16:16:081001:1325 :**

№ п/п	Наименование характеристики	Значение характеристики
1	2	3
1.	Вид объекта недвижимости	здание
2.	Ранее присвоенный государственный учетный номер (инвентарный) здания, сооружения, объекта незавершенного строительства	-
3.	Кадастровый номер земельного участка (земельных участков), в границах которого (которых) расположены здание, сооружение, объект незавершенного строительства	16:16:081001:5

2. Сведения о характеристиках объекта недвижимости с кадастровым номером : 16:16:081001:1325 :

№ п/п	Наименование характеристики	Значение характеристики
1	2	3
4.	Уникальный учетный номер кадастрового квартала, в границах которого расположены здание, сооружение, объект незавершенного строительства	16:16:081001
5.	Адрес здания, сооружения, объекта незавершенного строительства	Российская Федерация, Республика Татарстан (Татарстан), район Высокогорский, сельское поселение Высокогорское, садовое некоммерческое товарищество Малиновый овраг
5.1.	Сведения о местоположении здания, сооружения, объекта незавершенного строительства (при отсутствии адреса) в структурированном в соответствии с федеральной информационной адресной системой виде	-
5.2.	Дополнительные сведения о местоположении	-
6.	Иные сведения	-

3. Пояснения к сведениям об объекте недвижимости с кадастровым номером 16:16:081001:1325 :

1. -

Описание местоположения зданий, сооружений, объектов незавершенного строительства на земельном участке

**1. Сведения о характерных точках контура объекта недвижимости
с кадастровым номером : 16:16:081001:1172 :**

Система координат МСК-16, зона 1

Зона № 1

Обозначение характерных точек контура	Содержатся в Едином государственном реестре недвижимости			Определены в ходе выполнения комплексных кадастровых работ			Метод опреде ления коор динат	Формулы, примененные для расчета средней квадратической погрешности определения координат характерных точек (Mt), м, с подставленными в такие формулы значениями и итоговые (вычисленные) значения Mt, м
	Координаты, м		Ради ус, м	Координаты, м		Ради ус, м		
	X	Y	R	X	Y	R		
1	2	3	4	5	6	7	8	9
н7480	-	-	-	491387.68	1319229.2 9	-	Метод спутниковых геодезически х измерений (определени й)	$Mt = \sqrt{(m_0^2 + m_1^2)}$
н7490	-	-	-	491381.46	1319226.8 1	-	Метод спутниковых геодезически х измерений (определени й)	$Mt = \sqrt{(m_0^2 + m_1^2)}$
н7500	-	-	-	491383.91	1319221.0 6	-	Метод спутниковых геодезически х измерений (определени й)	$Mt = \sqrt{(m_0^2 + m_1^2)}$
н7510	-	-	-	491389.91	1319223.5 1	-	Метод спутниковых геодезически х измерений (определени й)	$Mt = \sqrt{(m_0^2 + m_1^2)}$
н7480	-	-	-	491387.68	1319229.2 9	-	Метод спутниковых геодезически х измерений (определени й)	$Mt = \sqrt{(m_0^2 + m_1^2)}$

**2. Сведения о характеристиках объекта недвижимости
с кадастровым номером : 16:16:081001:1172 :**

№ п/п	Наименование характеристики	Значение характеристики
1	2	3
1.	Вид объекта недвижимости	здание
2.	Ранее присвоенный государственный учетный номер (инвентарный) здания, сооружения, объекта незавершенного строительства	-
3.	Кадастровый номер земельного участка (земельных участков), в границах которого (которых) расположены здание, сооружение, объект незавершенного строительства	16:16:081001:6

2. Сведения о характеристиках объекта недвижимости с кадастровым номером : 16:16:081001:1172 :

№ п/п	Наименование характеристики	Значение характеристики
1	2	3
4.	Уникальный учетный номер кадастрового квартала, в границах которого расположены здание, сооружение, объект незавершенного строительства	16:16:081001
5.	Адрес здания, сооружения, объекта незавершенного строительства	Российская Федерация, Республика Татарстан (Татарстан), район Высокогорский, сельское поселение Высокогорское, садовое некоммерческое товарищество Малиновый овраг
5.1.	Сведения о местоположении здания, сооружения, объекта незавершенного строительства (при отсутствии адреса) в структурированном в соответствии с федеральной информационной адресной системой виде	-
5.2.	Дополнительные сведения о местоположении	-
6.	Иные сведения	-

3. Пояснения к сведениям об объекте недвижимости с кадастровым номером 16:16:081001:1172 :

1.	-
----	---

**Описание местоположения зданий, сооружений,
объектов незавершенного строительства на земельном участке**

**1. Сведения о характерных точках контура объекта недвижимости
с кадастровым номером : 16:16:081001:1261 :**

Система координат МСК-16, зона 1

Зона № 1

Обозначение характерных точек контура	Содержатся в Едином государственном реестре недвижимости			Определены в ходе выполнения комплексных кадастровых работ			Метод опреде ления коор динат	Формулы, примененные для расчета средней квадратической погрешности определения координат характерных точек (Mt), м, с подставленными в такие формулы значениями и итоговые (вычисленные) значения Mt, м
	Координаты, м		Ради ус, м	Координаты, м		Ради ус, м		
	X	Y	R	X	Y	R		
1	2	3	4	5	6	7	8	9
н755О	-	-	-	491402.74	1319186.7 7	-	Метод спутниковых геодезически х измерений (определени й)	$Mt = \sqrt{(m_0^2 + m_1^2)}$
н756О	-	-	-	491400.78	1319193.1 9	-	Метод спутниковых геодезически х измерений (определени й)	$Mt = \sqrt{(m_0^2 + m_1^2)}$
н757О	-	-	-	491396.18	1319191.7 7	-	Метод спутниковых геодезически х измерений (определени й)	$Mt = \sqrt{(m_0^2 + m_1^2)}$
н758О	-	-	-	491396.28	1319191.4 3	-	Метод спутниковых геодезически х измерений (определени й)	$Mt = \sqrt{(m_0^2 + m_1^2)}$
н759О	-	-	-	491394.10	1319190.7 9	-	Метод спутниковых геодезически х измерений (определени й)	$Mt = \sqrt{(m_0^2 + m_1^2)}$
н760О	-	-	-	491395.82	1319185.0 7	-	Метод спутниковых геодезически х измерений (определени й)	$Mt = \sqrt{(m_0^2 + m_1^2)}$
н761О	-	-	-	491397.96	1319185.6 7	-	Метод спутниковых геодезически х измерений (определени й)	$Mt = \sqrt{(m_0^2 + m_1^2)}$
н762О	-	-	-	491398.06	1319185.3 7	-	Метод спутниковых геодезически х измерений (определени й)	$Mt = \sqrt{(m_0^2 + m_1^2)}$

1. Сведения о характерных точках контура объекта недвижимости с кадастровым номером : 16:16:081001:1261 :

Система координат МСК-16, зона 1

Зона № 1

Обозначение характерных точек контура	Содержатся в Едином государственном реестре недвижимости			Определены в ходе выполнения комплексных кадастровых работ			Метод определения координат	Формулы, примененные для расчета средней квадратической погрешности определения координат характерных точек (Mt), м, с подставленными в такие формулы значениями и итоговые (вычисленные) значения Mt, м
	Координаты, м		Радиус, м	Координаты, м		Радиус, м		
	X	Y	R	X	Y	R		
1	2	3	4	5	6	7	8	9
н7550	-	-	-	491402.74	1319186.77	-	Метод спутниковых геодезических измерений (определений)	$Mt = \sqrt{(m_0^2 + m_1^2)}$

2. Сведения о характеристиках объекта недвижимости с кадастровым номером : 16:16:081001:1261 :

№ п/п	Наименование характеристики	Значение характеристики
1	2	3
1.	Вид объекта недвижимости	здание
2.	Ранее присвоенный государственный учетный номер (инвентарный) здания, сооружения, объекта незавершенного строительства	-
3.	Кадастровый номер земельного участка (земельных участков), в границах которого (которых) расположены здание, сооружение, объект незавершенного строительства	16:16:081001:8
4.	Уникальный учетный номер кадастрового квартала, в границах которого расположены здание, сооружение, объект незавершенного строительства	16:16:081001
5.	Адрес здания, сооружения, объекта незавершенного строительства	Российская Федерация, Республика Татарстан (Татарстан), район Высокогорский, сельское поселение Высокогорское, садовое некоммерческое товарищество Малиновый овраг
5.1.	Сведения о местоположении здания, сооружения, объекта незавершенного строительства (при отсутствии адреса) в структурированном в соответствии с федеральной информационной адресной системой виде	-
5.2.	Дополнительные сведения о местоположении	-
6.	Иные сведения	-

3. Пояснения к сведениям об объекте недвижимости с кадастровым номером 16:16:081001:1261 :

1.	-
----	---

**Описание местоположения зданий, сооружений,
объектов незавершенного строительства на земельном участке**

**1. Сведения о характерных точках контура объекта недвижимости
с кадастровым номером : 16:16:081001:1173 :**

Система координат МСК-16, зона 1

Зона № 1

Обозначение характерных точек контура	Содержатся в Едином государственном реестре недвижимости			Определены в ходе выполнения комплексных кадастровых работ			Метод опреде ления коор динат	Формулы, примененные для расчета средней квадратической погрешности определения координат характерных точек (Mt), м, с подставленными в такие формулы значениями и итоговые (вычисленные) значения Mt, м
	Координаты, м		Ради ус, м	Координаты, м		Ради ус, м		
	X	Y	R	X	Y	R		
1	2	3	4	5	6	7	8	9
н7630	-	-	-	491411.41	1319157.3 0	-	Метод спутниковых геодезически х измерений (определени й)	$Mt = \sqrt{(m_0^2 + m_1^2)}$
н7640	-	-	-	491410.27	1319160.5 7	-	Метод спутниковых геодезически х измерений (определени й)	$Mt = \sqrt{(m_0^2 + m_1^2)}$
н7650	-	-	-	491407.54	1319159.5 2	-	Метод спутниковых геодезически х измерений (определени й)	$Mt = \sqrt{(m_0^2 + m_1^2)}$
н7660	-	-	-	491408.77	1319156.3 5	-	Метод спутниковых геодезически х измерений (определени й)	$Mt = \sqrt{(m_0^2 + m_1^2)}$
н7630	-	-	-	491411.41	1319157.3 0	-	Метод спутниковых геодезически х измерений (определени й)	$Mt = \sqrt{(m_0^2 + m_1^2)}$

**2. Сведения о характеристиках объекта недвижимости
с кадастровым номером : 16:16:081001:1173 :**

№ п/п	Наименование характеристики	Значение характеристики
1	2	3
1.	Вид объекта недвижимости	здание
2.	Ранее присвоенный государственный учетный номер (инвентарный) здания, сооружения, объекта незавершенного строительства	-
3.	Кадастровый номер земельного участка (земельных участков), в границах которого (которых) расположены здание, сооружение, объект незавершенного строительства	16:16:081001:10

2. Сведения о характеристиках объекта недвижимости с кадастровым номером : 16:16:081001:1173 :

№ п/п	Наименование характеристики	Значение характеристики
1	2	3
4.	Уникальный учетный номер кадастрового квартала, в границах которого расположены здание, сооружение, объект незавершенного строительства	16:16:081001
5.	Адрес здания, сооружения, объекта незавершенного строительства	Российская Федерация, Республика Татарстан (Татарстан), район Высокогорский, сельское поселение Высокогорское, садовое некоммерческое товарищество Малиновый овраг
5.1.	Сведения о местоположении здания, сооружения, объекта незавершенного строительства (при отсутствии адреса) в структурированном в соответствии с федеральной информационной адресной системой виде	-
5.2.	Дополнительные сведения о местоположении	-
6.	Иные сведения	-

3. Пояснения к сведениям об объекте недвижимости с кадастровым номером 16:16:081001:1173 :

1.	-
----	---

**Описание местоположения зданий, сооружений,
объектов незавершенного строительства на земельном участке**

**1. Сведения о характерных точках контура объекта недвижимости
с кадастровым номером : 16:16:081001:1330 :**

Система координат МСК-16, зона 1

Зона № 1

Обозначение характерных точек контура	Содержатся в Едином государственном реестре недвижимости			Определены в ходе выполнения комплексных кадастровых работ			Метод опреде ления коор динат	Формулы, примененные для расчета средней квадратической погрешности определения координат характерных точек (Mt), м, с подставленными в такие формулы значениями и итоговые (вычисленные) значения Mt, м
	Координаты, м		Ради ус, м	Координаты, м		Ради ус, м		
	X	Y	R	X	Y	R		
1	2	3	4	5	6	7	8	9
н767О	-	-	-	491398.22	1319133.6 5	-	Метод спутниковых геодезически х измерений (определени й)	$Mt = \sqrt{(m_0^2 + m_1^2)}$
н768О	-	-	-	491396.54	1319138.2 3	-	Метод спутниковых геодезически х измерений (определени й)	$Mt = \sqrt{(m_0^2 + m_1^2)}$
н769О	-	-	-	491391.94	1319136.5 9	-	Метод спутниковых геодезически х измерений (определени й)	$Mt = \sqrt{(m_0^2 + m_1^2)}$
н770О	-	-	-	491394.38	1319130.1 5	-	Метод спутниковых геодезически х измерений (определени й)	$Mt = \sqrt{(m_0^2 + m_1^2)}$
н771О	-	-	-	491397.08	1319131.1 9	-	Метод спутниковых геодезически х измерений (определени й)	$Mt = \sqrt{(m_0^2 + m_1^2)}$
н772О	-	-	-	491396.38	1319133.0 1	-	Метод спутниковых геодезически х измерений (определени й)	$Mt = \sqrt{(m_0^2 + m_1^2)}$
н767О	-	-	-	491398.22	1319133.6 5	-	Метод спутниковых геодезически х измерений (определени й)	$Mt = \sqrt{(m_0^2 + m_1^2)}$

2. Сведения о характеристиках объекта недвижимости с кадастровым номером : 16:16:081001:1330 :

№ п/п	Наименование характеристики	Значение характеристики
1	2	3
1.	Вид объекта недвижимости	здание
2.	Ранее присвоенный государственный учетный номер (инвентарный) здания, сооружения, объекта незавершенного строительства	-
3.	Кадастровый номер земельного участка (земельных участков), в границах которого (которых) расположены здание, сооружение, объект незавершенного строительства	16:16:081001:11
4.	Уникальный учетный номер кадастрового квартала, в границах которого расположены здание, сооружение, объект незавершенного строительства	16:16:081001
5.	Адрес здания, сооружения, объекта незавершенного строительства	Российская Федерация, Республика Татарстан (Татарстан), район Высокогорский, сельское поселение Высокогорское, садовое некоммерческое товарищество Малиновый овраг
5.1.	Сведения о местоположении здания, сооружения, объекта незавершенного строительства (при отсутствии адреса) в структурированном в соответствии с федеральной информационной адресной системой виде	-
5.2.	Дополнительные сведения о местоположении	-
6.	Иные сведения	-

3. Пояснения к сведениям об объекте недвижимости с кадастровым номером 16:16:081001:1330 :

1.	-

Описание местоположения зданий, сооружений, объектов незавершенного строительства на земельном участке

**1. Сведения о характерных точках контура объекта недвижимости
с кадастровым номером : 16:16:081001:1282 :**

Система координат МСК-16, зона 1

Зона № 1

Обозначение характерных точек контура	Содержатся в Едином государственном реестре недвижимости			Определены в ходе выполнения комплексных кадастровых работ			Метод опреде ления коор динат	Формулы, примененные для расчета средней квадратической погрешности определения координат характерных точек (Mt), м, с подставленными в такие формулы значениями и итоговые (вычисленные) значения Mt, м
	Координаты, м		Ради ус, м	Координаты, м		Ради ус, м		
	X	Y	R	X	Y	R		
1	2	3	4	5	6	7	8	9
н7730	-	-	-	491404.94	1319113.5 8	-	Метод спутниковых геодезически х измерений (определени й)	$Mt = \sqrt{(m_0^2 + m_1^2)}$
н7740	-	-	-	491399.36	1319111.3 2	-	Метод спутниковых геодезически х измерений (определени й)	$Mt = \sqrt{(m_0^2 + m_1^2)}$
н7750	-	-	-	491401.34	1319106.4 4	-	Метод спутниковых геодезически х измерений (определени й)	$Mt = \sqrt{(m_0^2 + m_1^2)}$
н7760	-	-	-	491406.84	1319108.6 2	-	Метод спутниковых геодезически х измерений (определени й)	$Mt = \sqrt{(m_0^2 + m_1^2)}$
н7730	-	-	-	491404.94	1319113.5 8	-	Метод спутниковых геодезически х измерений (определени й)	$Mt = \sqrt{(m_0^2 + m_1^2)}$

**2. Сведения о характеристиках объекта недвижимости
с кадастровым номером : 16:16:081001:1282 :**

№ п/п	Наименование характеристики	Значение характеристики
1	2	3
1.	Вид объекта недвижимости	здание
2.	Ранее присвоенный государственный учетный номер (инвентарный) здания, сооружения, объекта незавершенного строительства	-
3.	Кадастровый номер земельного участка (земельных участков), в границах которого (которых) расположены здание, сооружение, объект незавершенного строительства	16:16:081001:1116

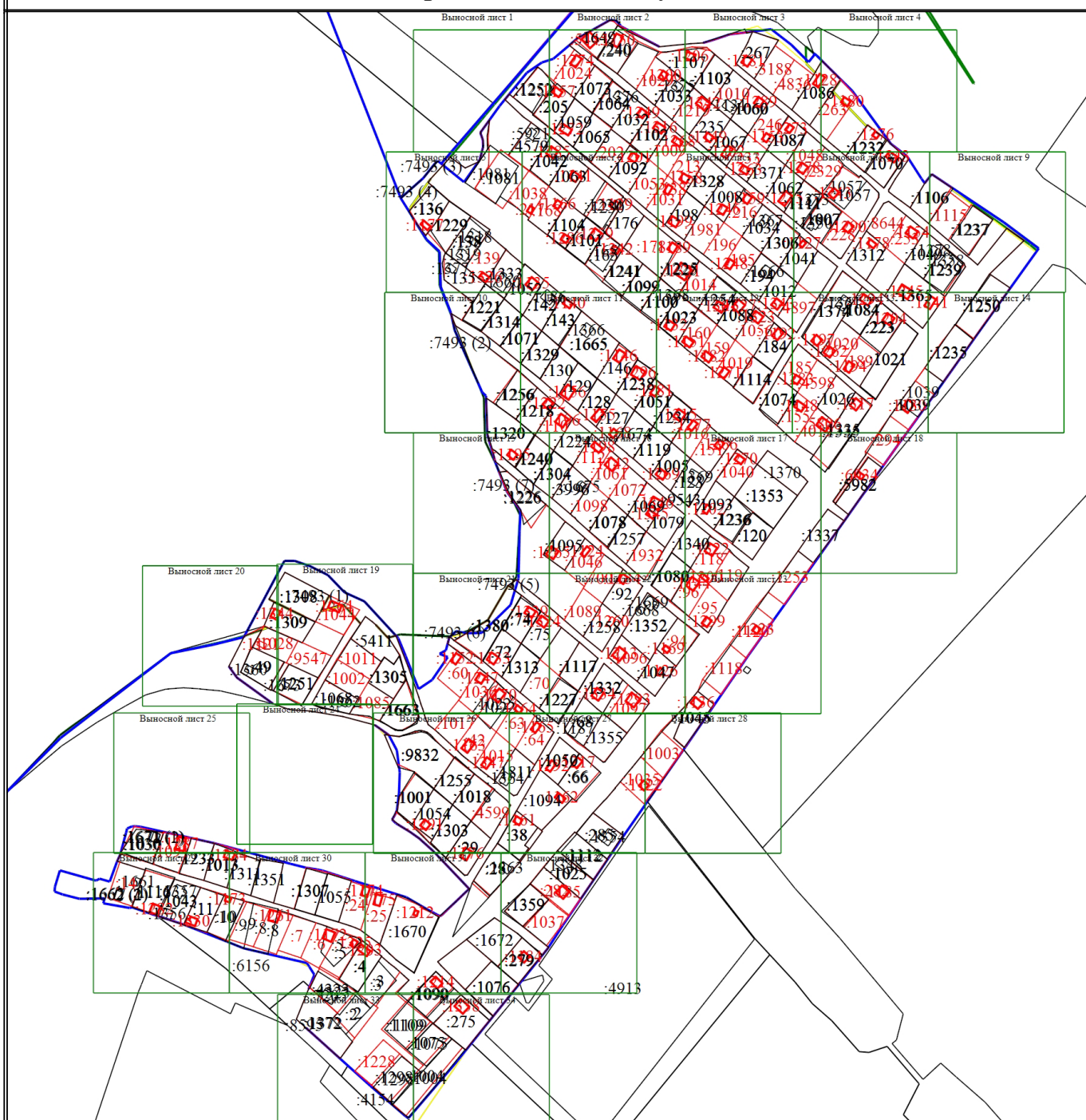
2. Сведения о характеристиках объекта недвижимости с кадастровым номером : 16:16:081001:1282 :

№ п/п	Наименование характеристики	Значение характеристики
1	2	3
4.	Уникальный учетный номер кадастрового квартала, в границах которого расположены здание, сооружение, объект незавершенного строительства	16:16:081001
5.	Адрес здания, сооружения, объекта незавершенного строительства	-
5.1.	Сведения о местоположении здания, сооружения, объекта незавершенного строительства (при отсутствии адреса) в структурированном в соответствии с федеральной информационной адресной системой виде	Российская Федерация, Республика Татарстан (Татарстан), район Высокогорский, сельское поселение Высокогорское, садовое некоммерческое товарищество Малиновый овраг
5.2.	Дополнительные сведения о местоположении	Республика Татарстан (Татарстан), Высокогорский муниципальный район, снт "Малиновый овраг", участок 13
6.	Иные сведения	-

3. Пояснения к сведениям об объекте недвижимости с кадастровым номером 16:16:081001:1282 :

1.	-
----	---

Схема границ земельных участков



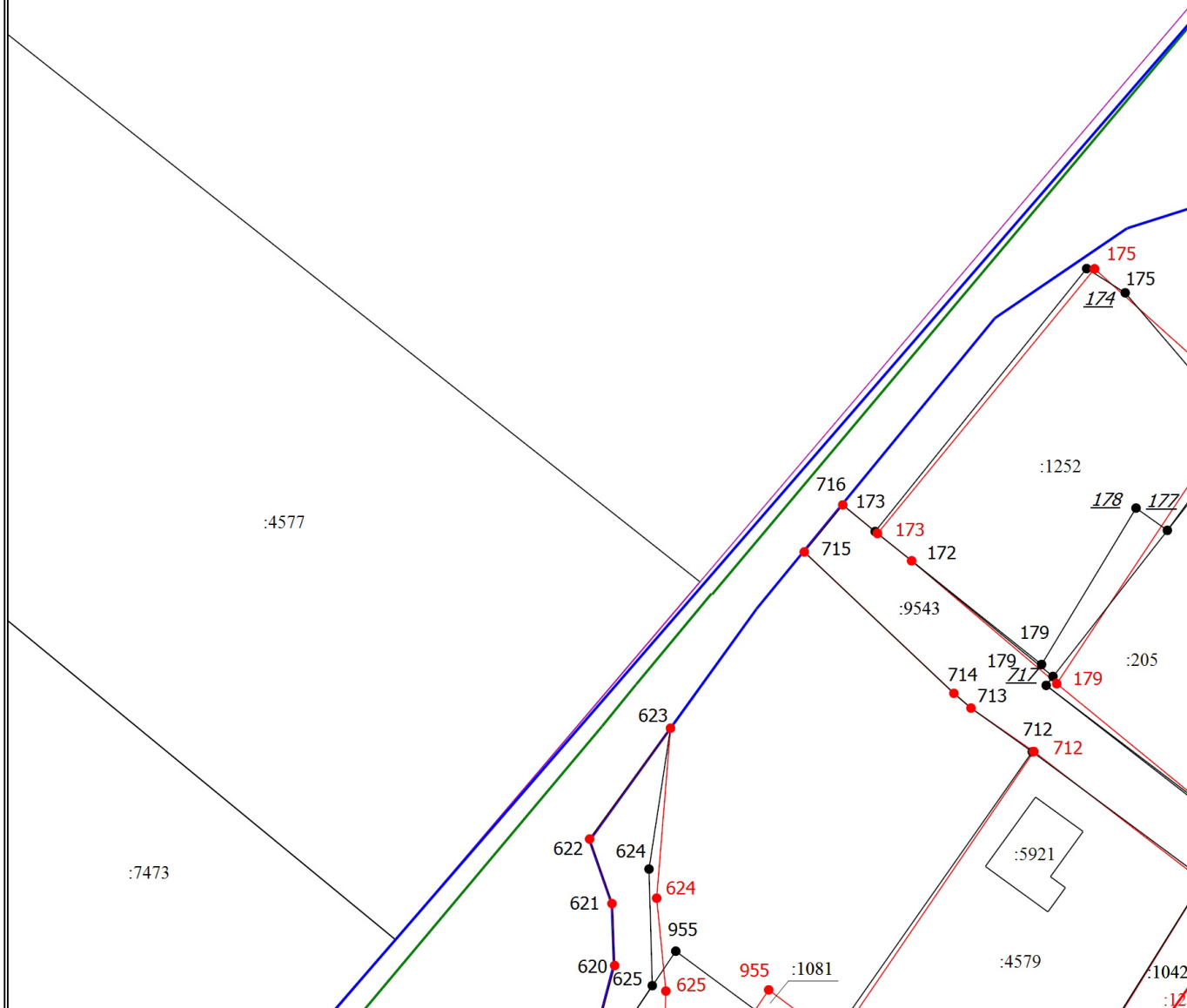
Масштаб 1:4000

Условные обозначения

- | | |
|--|--|
| <ul style="list-style-type: none"> ● - Существующая характерная точка границы земельного участка 1 - Обозначение характерной точки, местоположение которой не изменилось или было уточнено н1У - Обозначение новой характерной точки :5921 - Кадастровый номер здания — (thin black) - Часть границы, сведения ЕГРН о которой позволяют однозначно определить ее положение на местности — (medium black) - Часть контура, образованного проекцией существующего в ЕГРН наземного конструктивного элемента здания, сооружения, объекта незавершенного строительства — (purple) - Граница муниципального образования — (green) - Граница территориальной зоны | <ul style="list-style-type: none"> ● (red) - Образующая характерная точка границы земельного участка <u>24</u> - Обозначение ликвидируемой характерной точки :1226 - Кадастровый номер земельного участка — (red) - Часть границы, местоположение которой определено при выполнении кадастровых работ — (red) - Часть контура, образованного проекцией вновь образованного наземного конструктивного элемента здания, сооружения, объекта незавершенного строительства — (blue) - Граница кадастрового квартала — (green) - Граница лесничества |
|--|--|

Схема границ земельных участков

Выносной лист 1



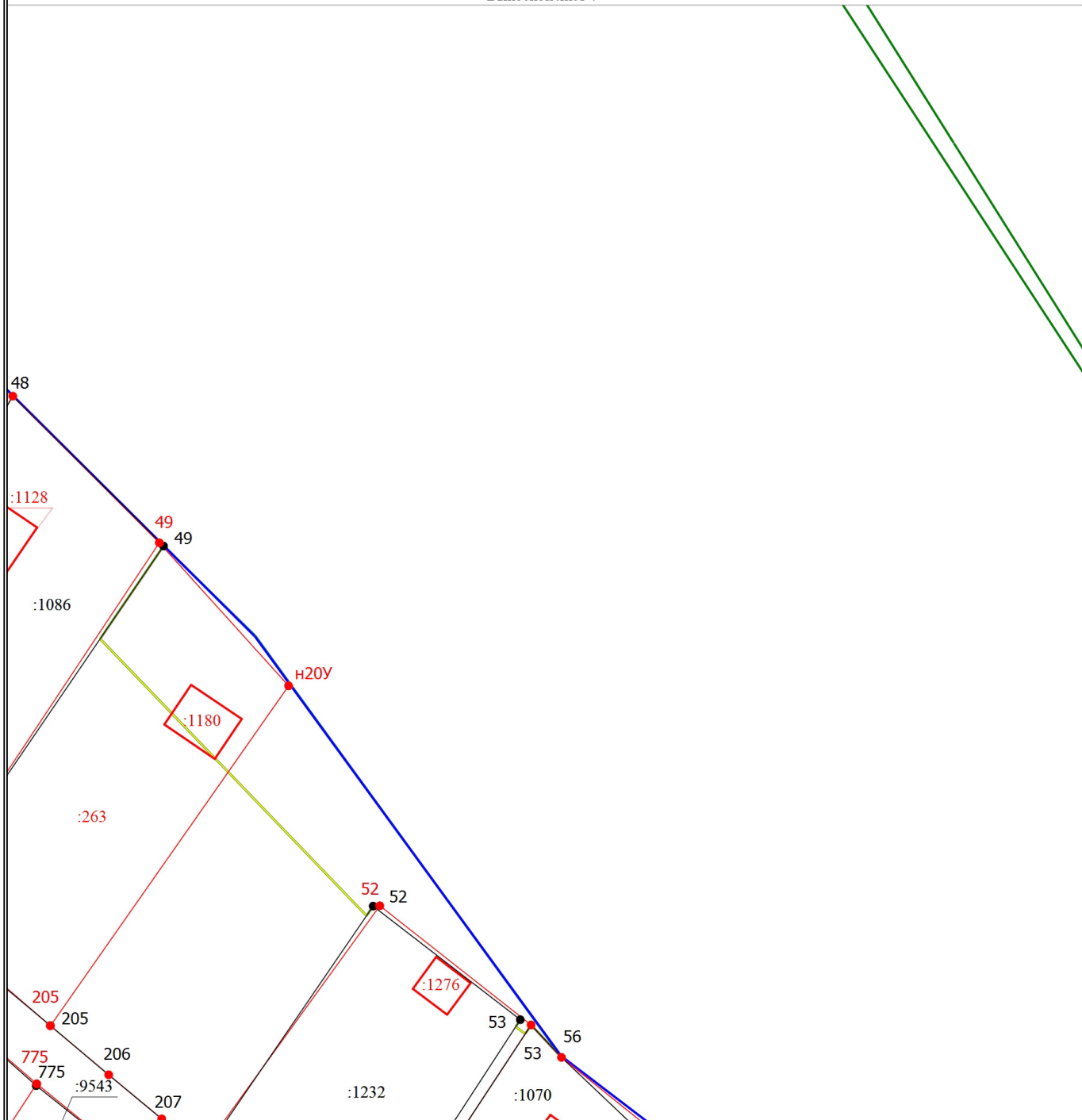
Масштаб 1:500

Условные обозначения

<ul style="list-style-type: none"> ● - Существующая характерная точка границы земельного участка 1 - Обозначение характерной точки, местоположение которой не изменилось или было уточнено н1У - Обозначение новой характерной точки :5921 - Кадастровый номер здания — - Часть границы, сведения ЕГРН о которой позволяют однозначно определить ее положение на местности — - Часть контура, образованного проекцией существующего в ЕГРН наземного конструктивного элемента здания, сооружения, объекта незавершенного строительства — - Граница муниципального образования 	<ul style="list-style-type: none"> ● - Образуемая характерная точка границы земельного участка <u>24</u> - Обозначение ликвидируемой характерной точки :4577 - Кадастровый номер земельного участка — - Часть границы, местоположение которой определено при выполнении кадастровых работ — - Часть контура, образованного проекцией вновь образованного наземного конструктивного элемента здания, сооружения, объекта незавершенного строительства — - Граница кадастрового квартала — - Граница лесничества
---	---

Схема границ земельных участков

Выносной лист 4

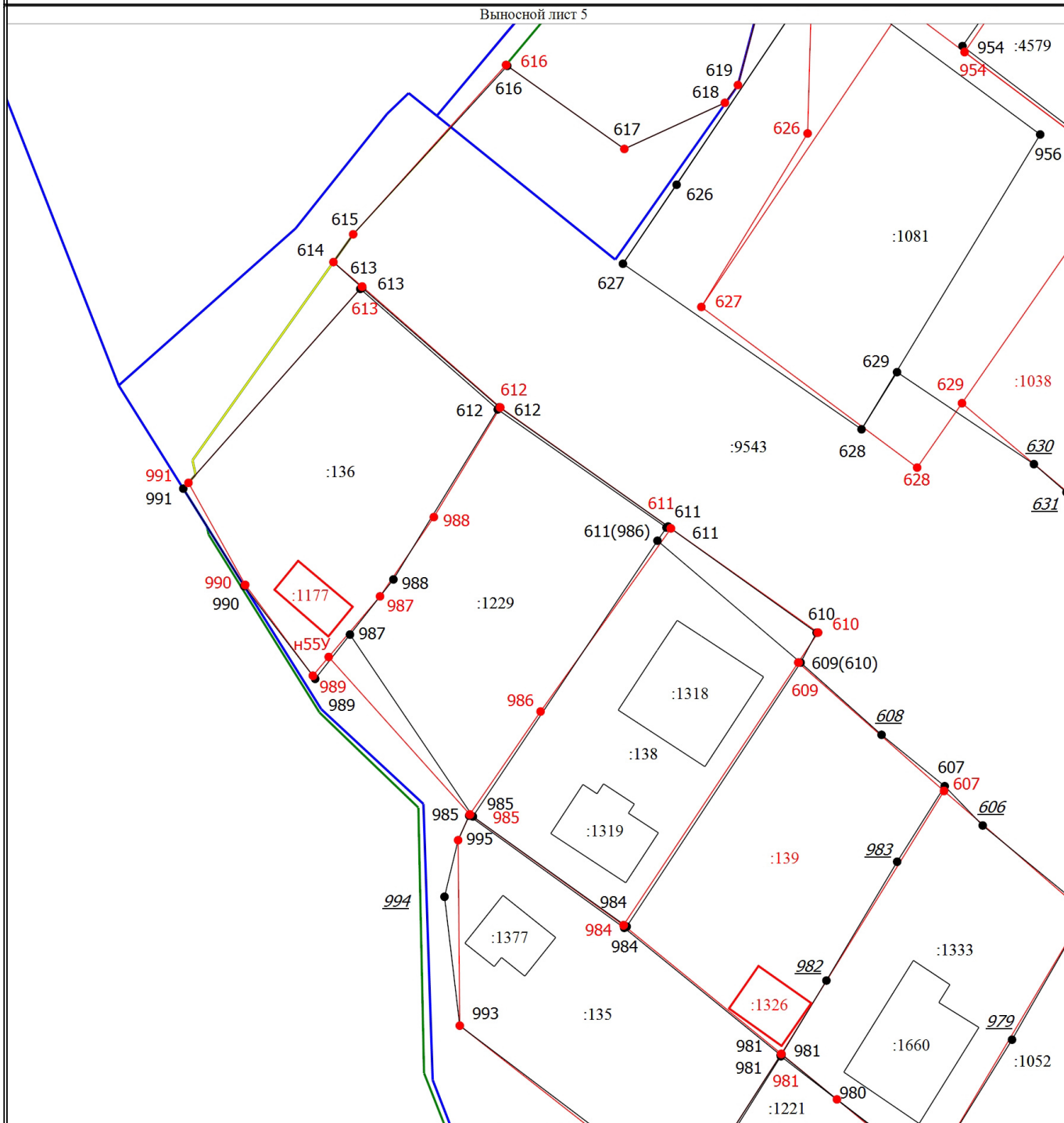


Условные обозначения

- | | | | |
|----------------|---|--------------|--|
| ● | - Существующая характерная точка границы земельного участка | ● | - Образуемая характерная точка границы земельного участка |
| 1 | - Обозначение характерной точки, местоположение которой не изменилось или было уточнено | <u>24</u> | - Обозначение ликвидируемой характерной точки |
| н1У | - Обозначение новой характерной точки | — (thin red) | - Часть границы, местоположение которой определено при выполнении кадастровых работ |
| — (thin black) | - Часть границы, сведения ЕГРН о которой позволяют однозначно определить ее положение на местности | — (thin red) | - Часть контура, образованного проекцией вновь образованного наземного конструктивного элемента здания, сооружения, объекта незавершенного строительства |
| — (thin black) | - Часть контура, образованного проекцией существующего в ЕГРН наземного конструктивного элемента здания, сооружения, объекта незавершенного строительства | — (blue) | - Граница кадастрового квартала |
| — (purple) | - Граница муниципального образования | — (green) | - Граница лесничества |
| — (yellow) | - Граница территориальной зоны | | |

Схема границ земельных участков

Выносной лист 5



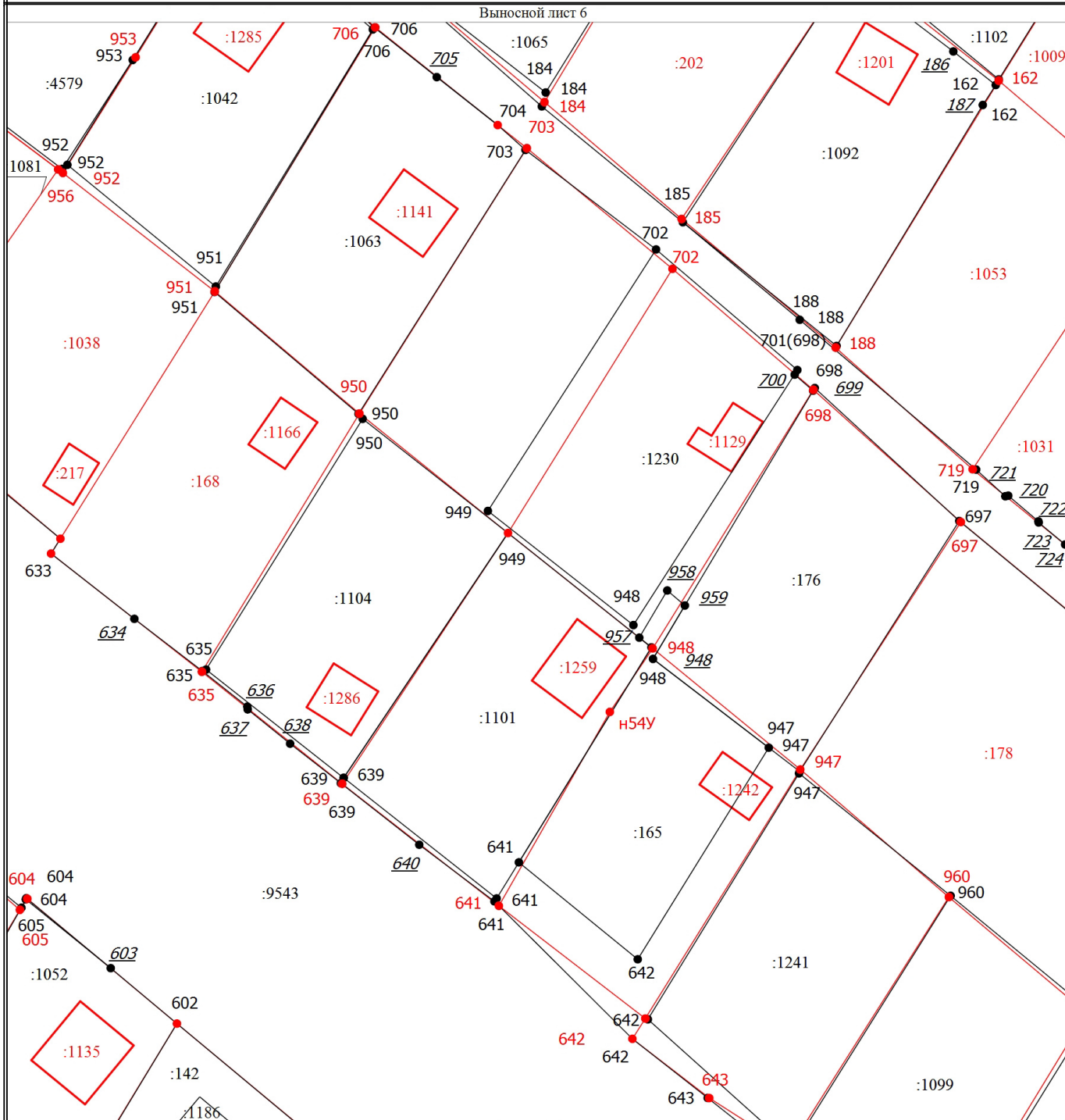
Масштаб 1:500

Условные обозначения

- | | | | |
|-----------|--|------------|---|
| ● | - Существующая характерная точка границы земельного участка | ● | - Образующая характерная точка границы земельного участка |
| 1 | - Обозначение характерной точки, местоположение которой не изменилось или было уточнено | <u>24</u> | - Обозначение ликвидируемой характерной точки |
| н1У | - Обозначение новой характерной точки | :1318 | - Кадастровый номер здания |
| — (red) | - Часть границы, местоположение которой определено при выполнении кадастровых работ | — (black) | - Часть границы, сведения ЕГРН о которой позволяют однозначно определить ее положение на местности |
| — (red) | - Часть контура, образованного проекцией вновь образованного наземного конструктивного элемента здания, сооружения, объекта незавершенного строительства | — (black) | - Часть контура, образованного проекцией существующего в ЕГРН наземного конструктивного элемента здания, сооружения, объекта незавершенного строительства |
| — (blue) | - Граница кадастрового квартала | — (purple) | - Граница муниципального образования |
| — (green) | - Граница лесничества | — (yellow) | - Граница территориальной зоны |

Схема границ земельных участков

Выносной лист 6



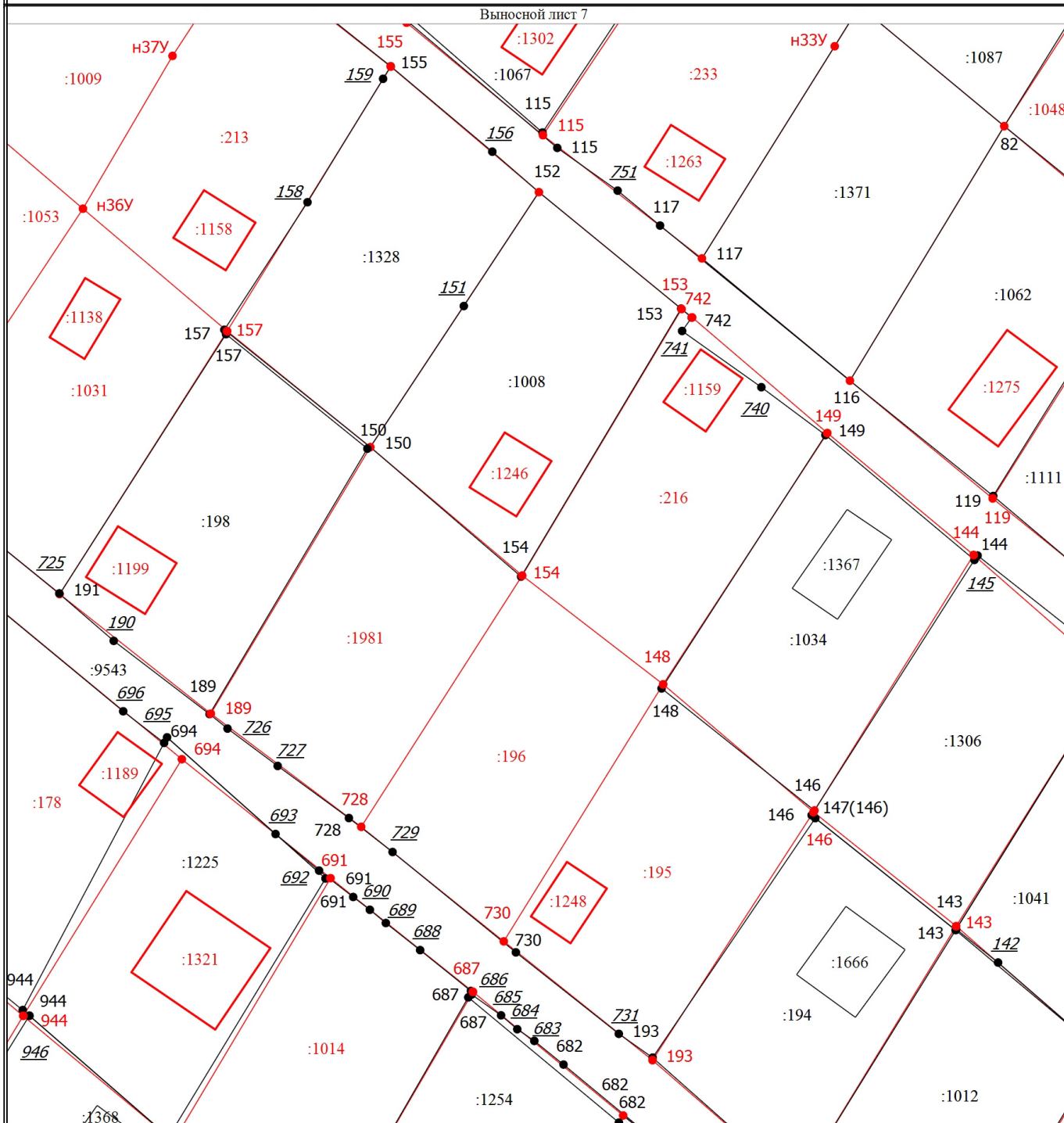
Масштаб 1:500

Условные обозначения

- | | |
|---|---|
| <ul style="list-style-type: none"> ● - Существующая характерная точка границы земельного участка 1 - Обозначение характерной точки, местоположение которой не изменилось или было уточнено н1У - Обозначение новой характерной точки — (solid line) - Часть границы, местоположение которой определено при выполнении кадастровых работ — (dashed line) - Часть контура, образованного проекцией вновь образованного наземного конструктивного элемента здания, сооружения, объекта незавершенного строительства | <ul style="list-style-type: none"> ● (red) - Образующая характерная точка границы земельного участка <u>24</u> - Обозначение ликвидируемой характерной точки :1186 - Кадастровый номер здания — (dotted line) - Часть границы, сведения ЕГРН о которой позволяют однозначно определить ее положение на местности — (dash-dot line) - Часть контура, образованного проекцией существующего в ЕГРН наземного конструктивного элемента здания, сооружения, объекта незавершенного строительства |
|---|---|

Схема границ земельных участков

Выносной лист 7



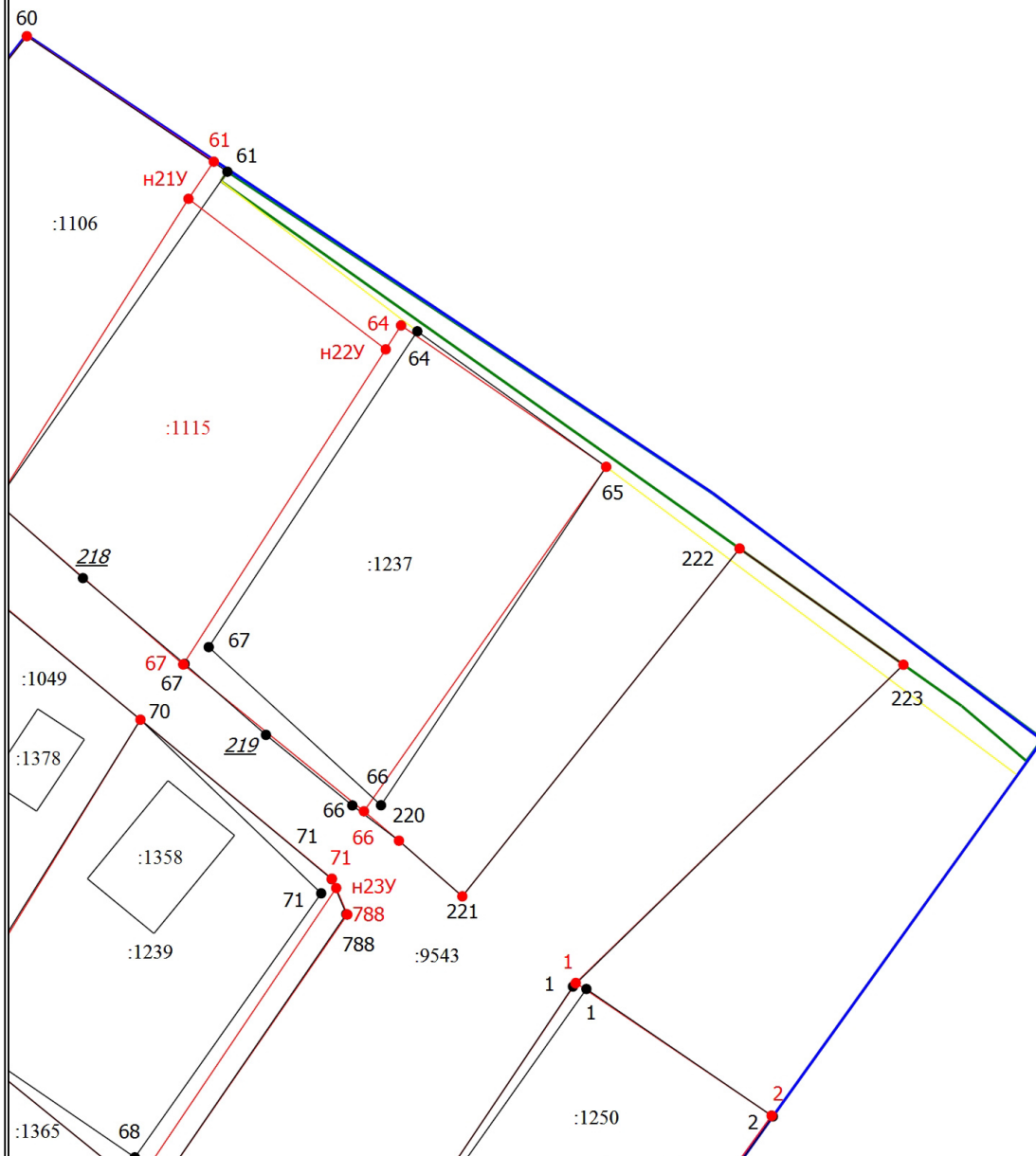
Масштаб 1:500

Условные обозначения

- | | | | |
|------------|--|-----------|---|
| ● | - Существующая характерная точка границы земельного участка | ● | - Образующая характерная точка границы земельного участка |
| 1 | - Обозначение характерной точки, местоположение которой не изменилось или было уточнено | <u>24</u> | - Обозначение ликвидируемой характерной точки |
| н1У | - Обозначение новой характерной точки | :1367 | - Кадастровый номер здания |
| — | - Часть границы, местоположение которой определено при выполнении кадастровых работ | — | - Часть границы, сведения ЕГРН о которой позволяют однозначно определить ее положение на местности |
| — | - Часть контура, образованного проекцией вновь образованного наземного конструктивного элемента здания, сооружения, объекта незавершенного строительства | — | - Часть контура, образованного проекцией существующего в ЕГРН наземного конструктивного элемента здания, сооружения, объекта незавершенного строительства |

Схема границ земельных участков

Выносной лист 9



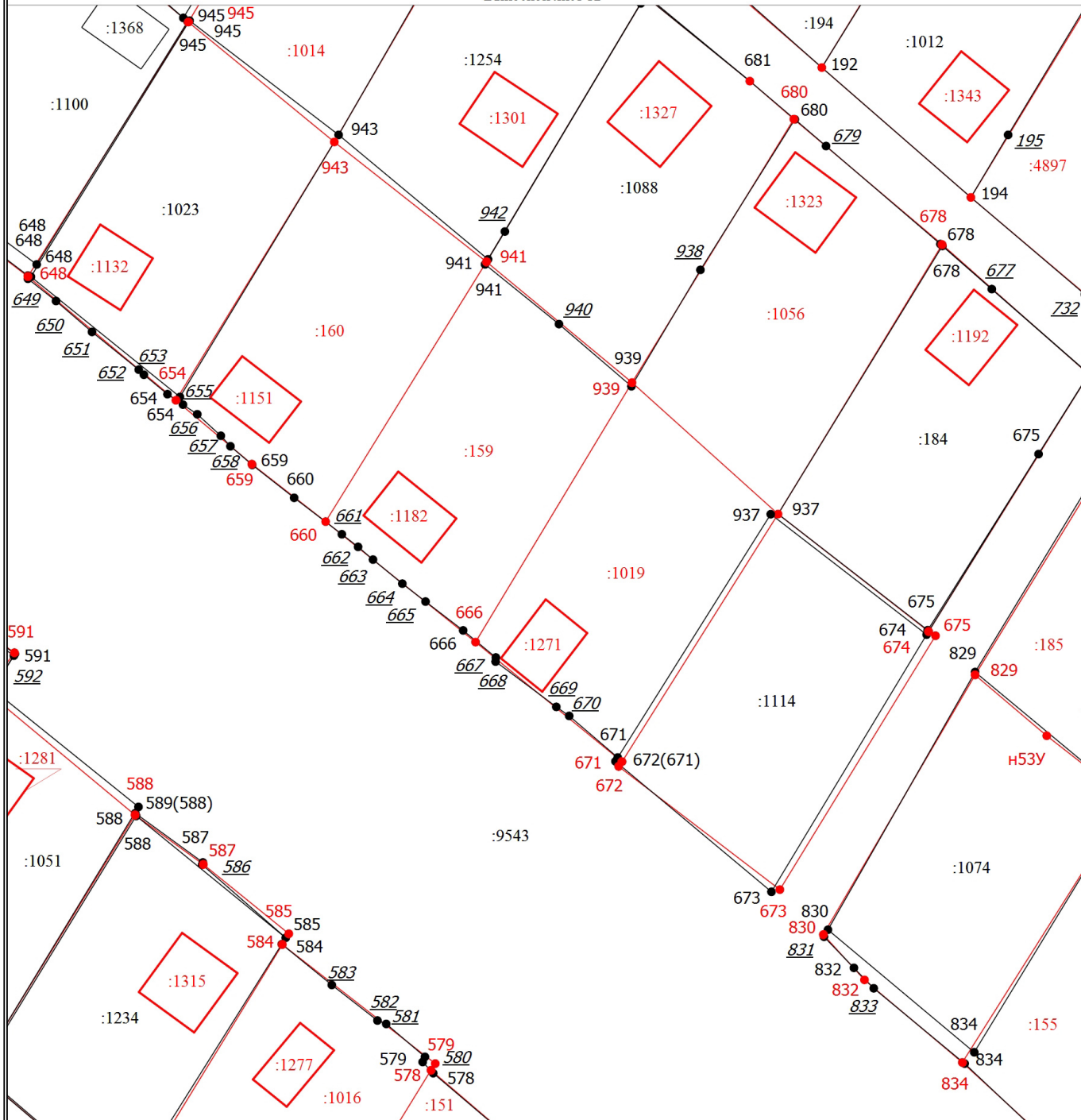
Масштаб 1:500

Условные обозначения

●	- Существующая характерная точка границы земельного участка	●	- Образуемая характерная точка границы земельного участка
1	- Обозначение характерной точки, местоположение которой не изменилось или было уточнено	<u>24</u>	- Обозначение ликвидируемой характерной точки
h1Y	- Обозначение новой характерной точки	:1358	- Кадастровый номер здания
— (red)	- Часть границы, местоположение которой определено при выполнении кадастровых работ	— (black)	- Часть границы, сведения ЕГРН о которой позволяют однозначно определить ее положение на местности
— (red)	- Часть контура, образованного проекцией вновь образованного наземного конструктивного элемента здания, сооружения, объекта незавершенного строительства	— (black)	- Часть контура, образованного проекцией существующего в ЕГРН наземного конструктивного элемента здания, сооружения, объекта незавершенного строительства
— (blue)	- Граница кадастрового квартала	— (purple)	- Граница муниципального образования
— (green)	- Граница лесничества	— (yellow)	- Граница территориальной зоны

Схема границ земельных участков

Выносной лист 12



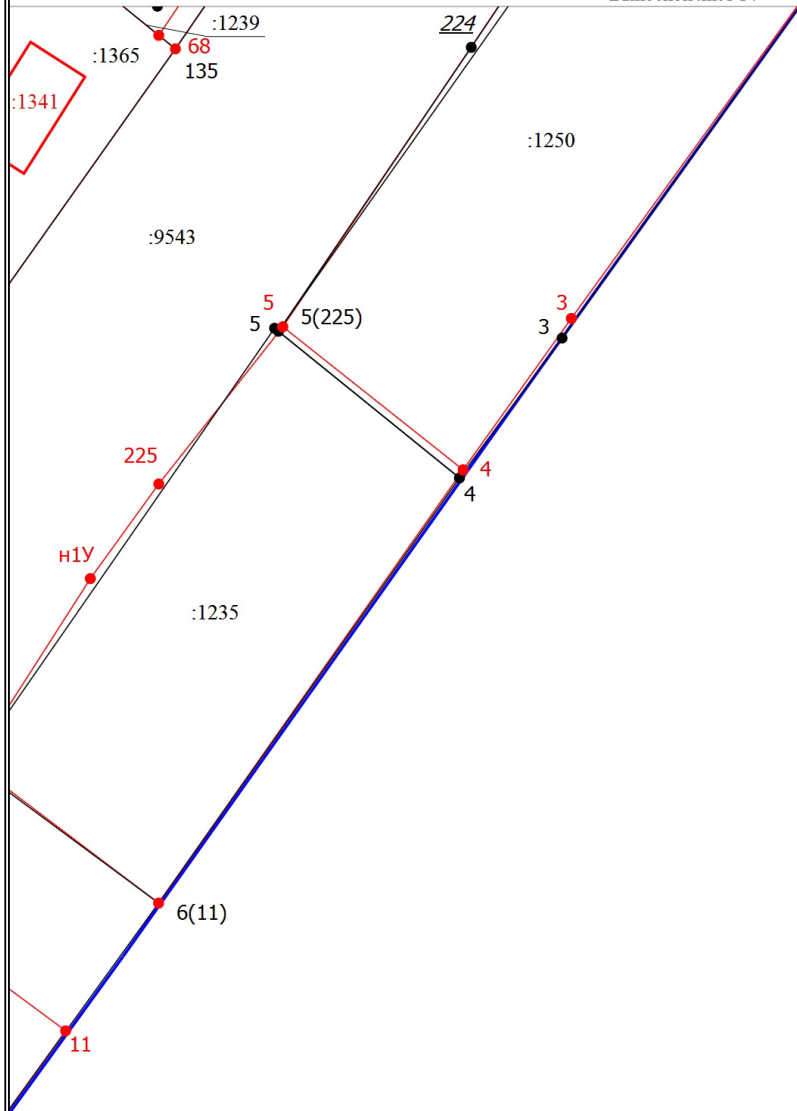
Масштаб 1:500

Условные обозначения

- | | |
|---|---|
| <ul style="list-style-type: none"> ● - Существующая характерная точка границы земельного участка 1 - Обозначение характерной точки, местоположение которой не изменилось или было уточнено н1У - Обозначение новой характерной точки — (red) - Часть границы, местоположение которой определено при выполнении кадастровых работ — (black) - Часть контура, образованного проекцией вновь образованного наземного конструктивного элемента здания, сооружения, объекта незавершенного строительства | <ul style="list-style-type: none"> ● (red) - Образующая характерная точка границы земельного участка <u>24</u> - Обозначение ликвидируемой характерной точки :1368 - Кадастровый номер здания — (grey) - Часть границы, сведения ЕГРН о которой позволяют однозначно определить ее положение на местности — (grey) - Часть контура, образованного проекцией существующего в ЕГРН наземного конструктивного элемента здания, сооружения, объекта незавершенного строительства |
|---|---|

Схема границ земельных участков

Выносной лист 14



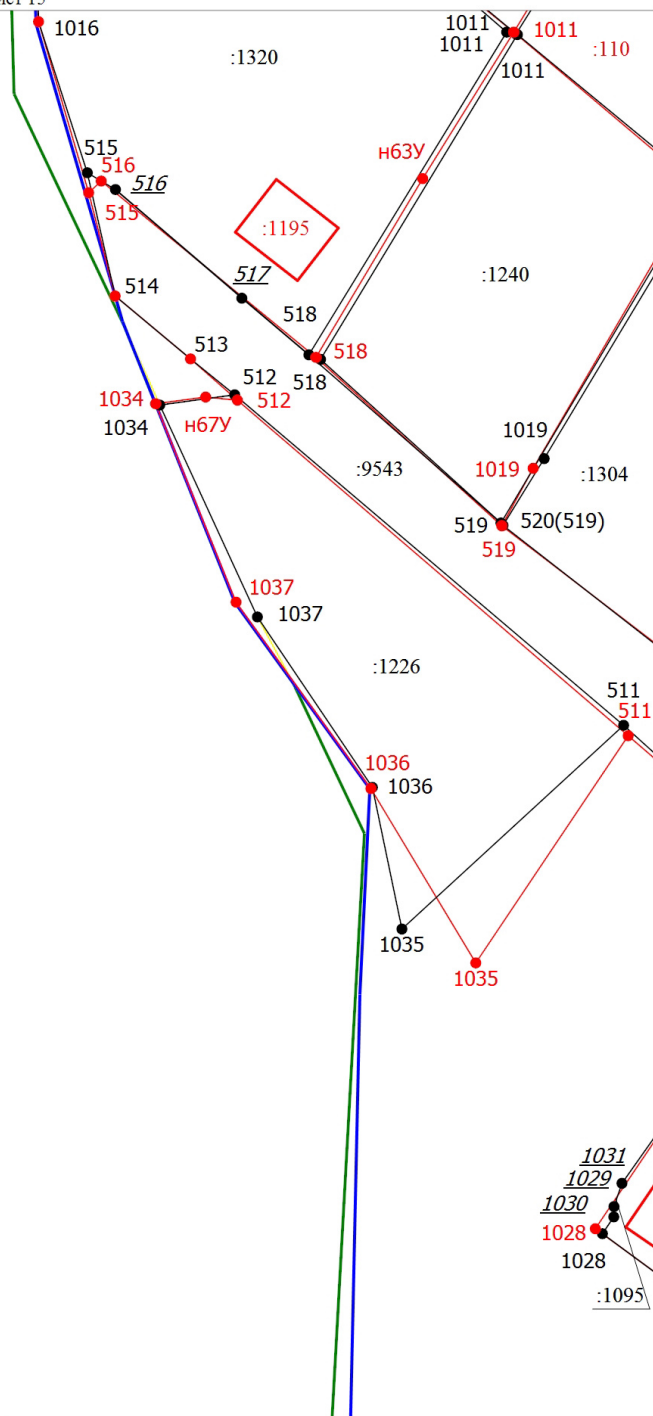
Масштаб 1:500

Условные обозначения

<ul style="list-style-type: none"> ● - Существующая характерная точка границы земельного участка 1 - Обозначение характерной точки, местоположение которой не изменилось или было уточнено n1У - Обозначение новой характерной точки — (черная) - Часть границы, сведения ЕГРН о которой позволяют однозначно определить ее положение на местности — (серая) - Часть контура, образованного проекцией существующего в ЕГРН наземного конструктивного элемента здания, сооружения, объекта незавершенного строительства — (фиолетовая) - Граница муниципального образования 	<ul style="list-style-type: none"> ● (красный) - Образующая характерная точка границы земельного участка <u>24</u> - Обозначение ликвидируемой характерной точки — (красная) - Часть границы, местоположение которой определено при выполнении кадастровых работ — (красная) - Часть контура, образованного проекцией вновь образованного наземного конструктивного элемента здания, сооружения, объекта незавершенного строительства — (синяя) - Граница кадастрового квартала
--	--

Схема границ земельных участков

Выносной лист 15



Масштаб 1:500

Условные обозначения

<ul style="list-style-type: none"> ● - Существующая характерная точка границы земельного участка 1 - Обозначение характерной точки, местоположение которой не изменилось или было уточнено n1У - Обозначение новой характерной точки — (red) - Часть границы, местоположение которой определено при выполнении кадастровых работ — (red) - Часть контура, образованного проекцией вновь образованного наземного конструктивного элемента здания, сооружения, объекта незавершенного строительства — (blue) - Граница кадастрового квартала — (green) - Граница лесничества 	<ul style="list-style-type: none"> ● (red) - Образующая характерная точка границы земельного участка <u>24</u> - Обозначение ликвидируемой характерной точки :110 (red) - Уточняемый земельный участок — (black) - Часть границы, сведения ЕГРН о которой позволяют однозначно определить ее положение на местности — (black) - Часть контура, образованного проекцией существующего в ЕГРН наземного конструктивного элемента здания, сооружения, объекта незавершенного строительства — (purple) - Граница муниципального образования — (yellow) - Граница территориальной зоны
---	--

Схема границ земельных участков

Выносной лист 17

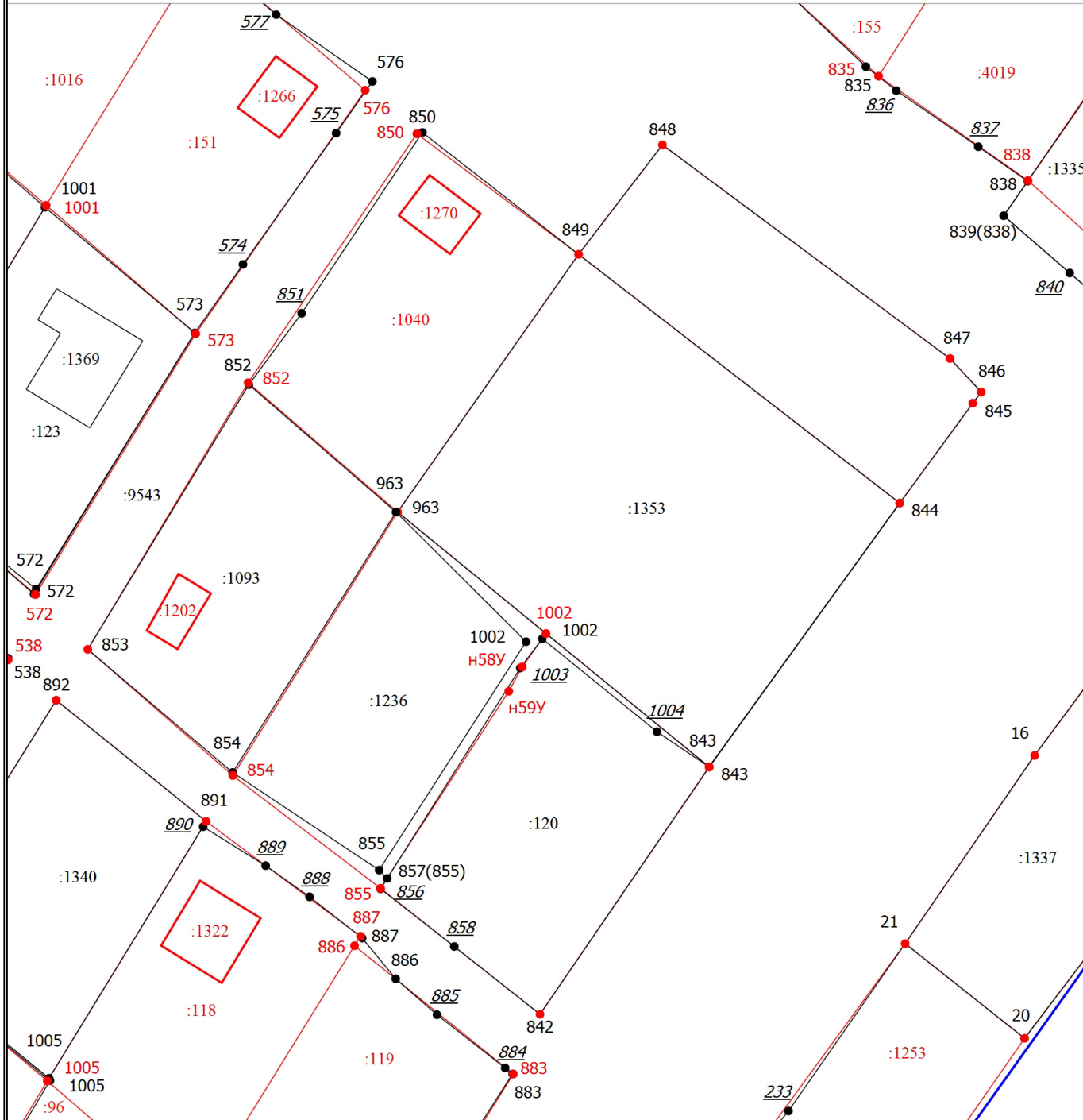
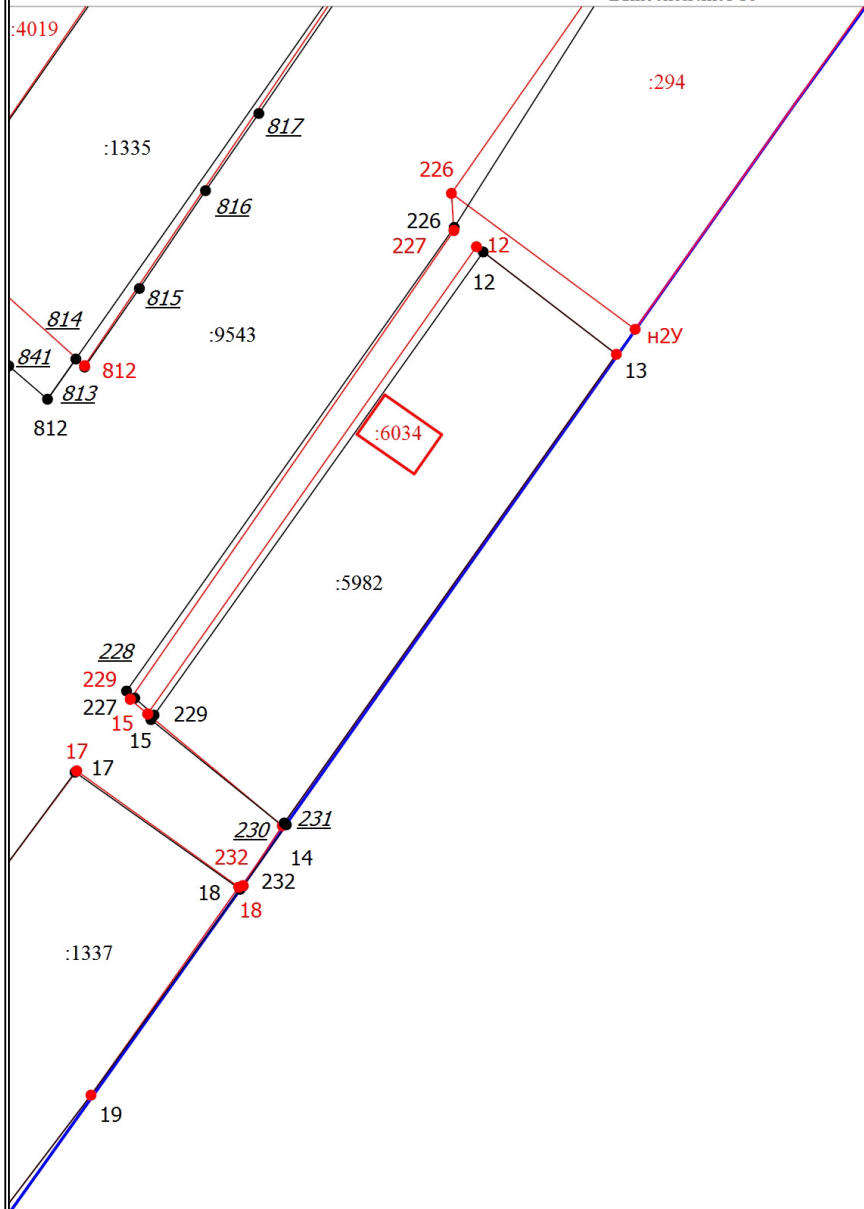


Схема границ земельных участков

Выносной лист 18



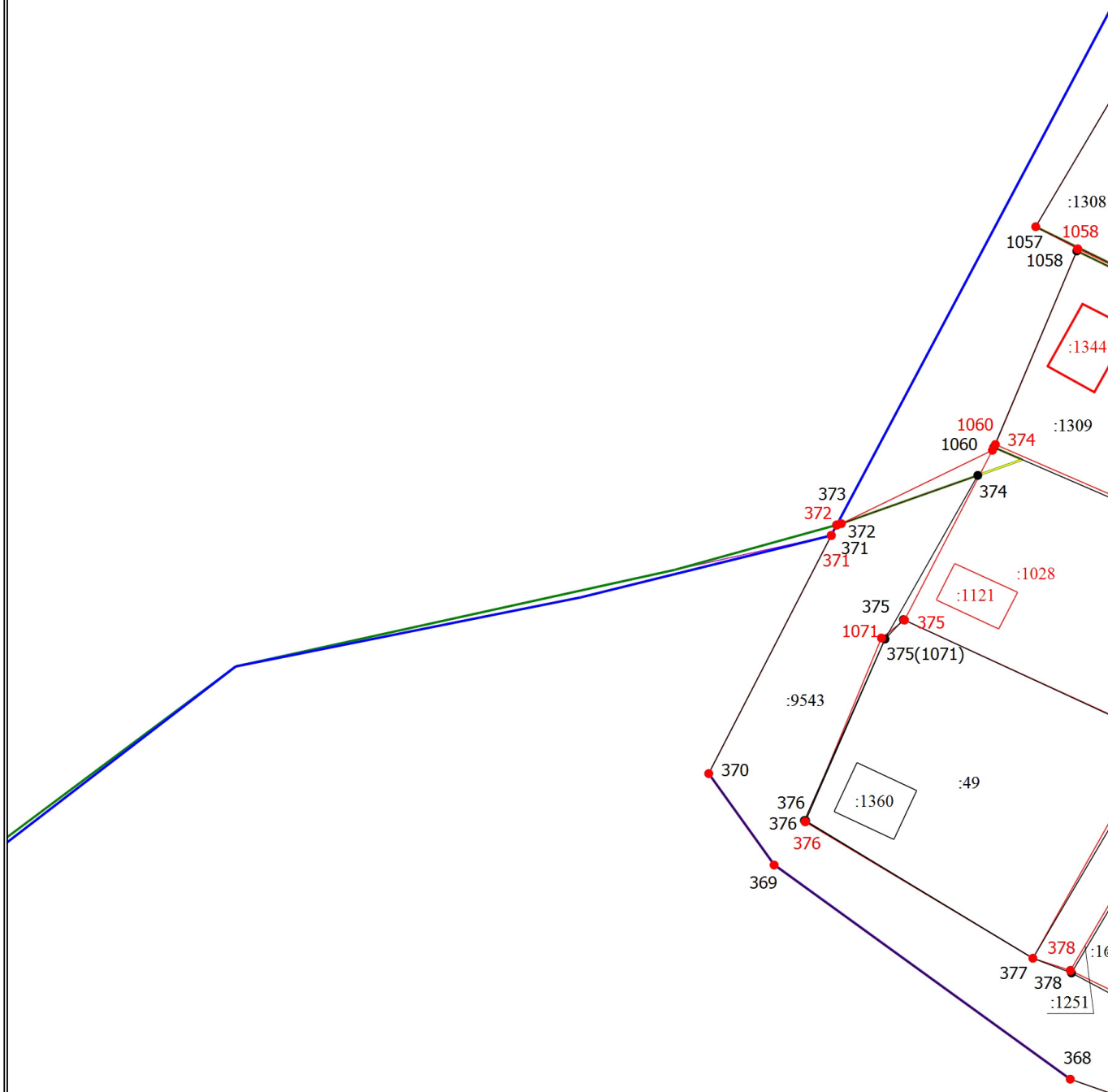
Масштаб 1:500

Условные обозначения

●	- Существующая характерная точка границы земельного участка	●	- Образуемая характерная точка границы земельного участка
1	- Обозначение характерной точки, местоположение которой не изменилось или было уточнено	<u>24</u>	- Обозначение ликвидируемой характерной точки
:294	- Уточняемый земельный участок	n1Y	- Обозначение новой характерной точки
— (thin red)	- Часть границы, местоположение которой определено при выполнении кадастровых работ	— (thin grey)	- Часть границы, сведения ЕГРН о которой позволяют однозначно определить ее положение на местности
— (thin red)	- Часть контура, образованного проекцией вновь образованного наземного конструктивного элемента здания, сооружения, объекта незавершенного строительства	— (thin grey)	- Часть контура, образованного проекцией существующего в ЕГРН наземного конструктивного элемента здания, сооружения, объекта незавершенного строительства
— (blue)	- Граница кадастрового квартала	— (purple)	- Граница муниципального образования

Схема границ земельных участков

Выносной лист 20

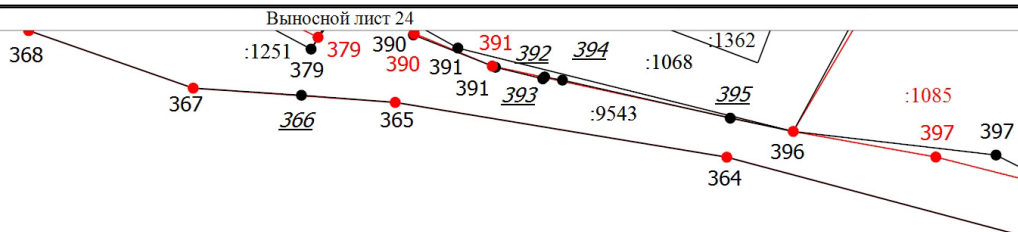


Масштаб 1:500

Условные обозначения

<ul style="list-style-type: none"> ● - Существующая характерная точка границы земельного участка 1 - Обозначение характерной точки, местоположение которой не изменилось или было уточнено н1У - Обозначение новой характерной точки — (red) - Часть границы, местоположение которой определено при выполнении кадастровых работ — (red) - Часть контура, образованного проекцией вновь образованного наземного конструктивного элемента здания, сооружения, объекта незавершенного строительства — (blue) - Граница кадастрового квартала — (yellow) - Граница территориальной зоны 	<ul style="list-style-type: none"> ● (red) - Образуемая характерная точка границы земельного участка <u>24</u> - Обозначение ликвидируемой характерной точки :1360 - Кадастровый номер здания — (black) - Часть границы, сведения ЕГРН о которой позволяют однозначно определить ее положение на местности — (black) - Часть контура, образованного проекцией существующего в ЕГРН наземного конструктивного элемента здания, сооружения, объекта незавершенного строительства — (green) - Граница лесничества
---	--

Схема границ земельных участков



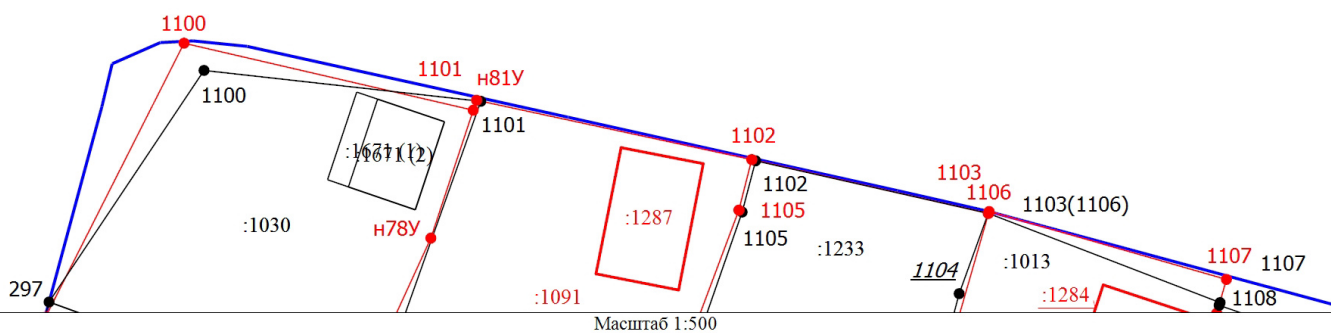
Масштаб 1:500

Условные обозначения

<ul style="list-style-type: none"> ● - Существующая характерная точка границы земельного участка 1 - Обозначение характерной точки, местоположение которой не изменилось или было уточнено н1У - Обозначение новой характерной точки — (красная линия) - Часть границы, местоположение которой определено при выполнении кадастровых работ — (красная линия) - Часть контура, образованного проекцией вновь образованного наземного конструктивного элемента здания, сооружения, объекта незавершенного строительства 	<ul style="list-style-type: none"> ● (красная точка) - Образуемая характерная точка границы земельного участка <u>24</u> - Обозначение ликвидируемой характерной точки :1362 - Кадастровый номер здания — (красная линия) - Часть границы, сведения ЕГРН о которой позволяют однозначно определить ее положение на местности — (красная линия) - Часть контура, образованного проекцией существующего в ЕГРН наземного конструктивного элемента здания, сооружения, объекта незавершенного строительства
--	---

Схема границ земельных участков

Выносной лист 25



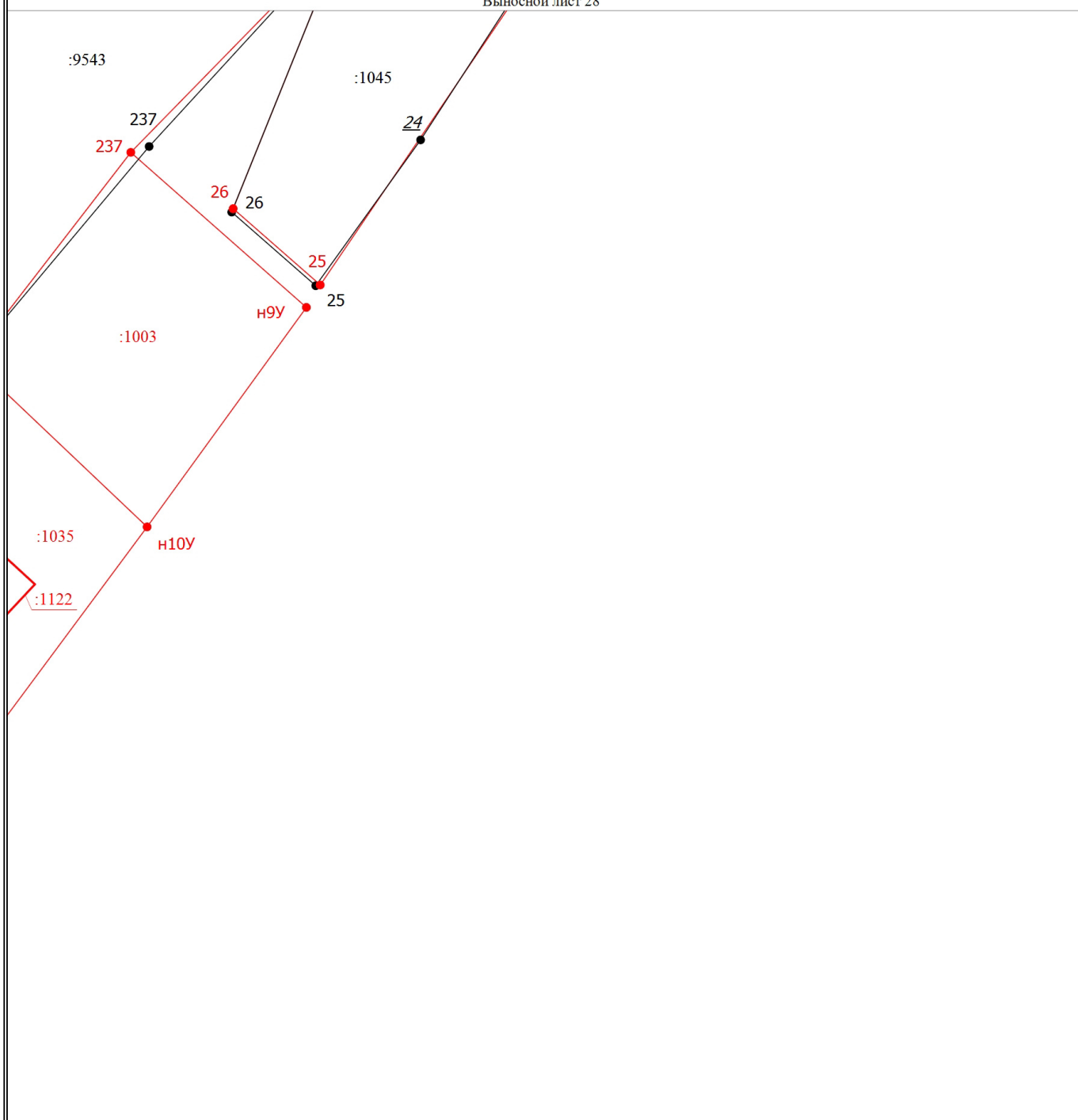
Масштаб 1:500

Условные обозначения

●	- Существующая характерная точка границы земельного участка	●	- Образуемая характерная точка границы земельного участка
1	- Обозначение характерной точки, местоположение которой не изменилось или было уточнено	<u>24</u>	- Обозначение ликвидируемой характерной точки
н1У	- Обозначение новой характерной точки	—	- Часть границы, местоположение которой определено при выполнении кадастровых работ
—	- Часть границы, сведения ЕГРН о которой позволяют однозначно определить ее положение на местности	—	- Часть контура, образованного проекцией вновь образованного наземного конструктивного элемента здания, сооружения, объекта незавершенного строительства
—	- Часть контура, образованного проекцией существующего в ЕГРН наземного конструктивного элемента здания, сооружения, объекта незавершенного строительства	—	- Граница кадастрового квартала
—	- Граница муниципального образования	:1091	- Уточняемый земельный участок
:1671 (1)	- Обозначение контура здания		

Схема границ земельных участков

Выносной лист 28



Масштаб 1:500

Условные обозначения



- Существующая характерная точка границы земельного участка

1

- Обозначение характерной точки, местоположение которой не изменилось или было уточнено

н1У

- Обозначение новой характерной точки

- Часть границы, сведения ЕГРН о которой позволяют однозначно определить ее положение на местности

:1003

- Уточняемый земельный участок



- Образуемая характерная точка границы земельного участка

24

- Обозначение ликвидируемой характерной точки

- Часть границы, местоположение которой определено при выполнении кадастровых работ

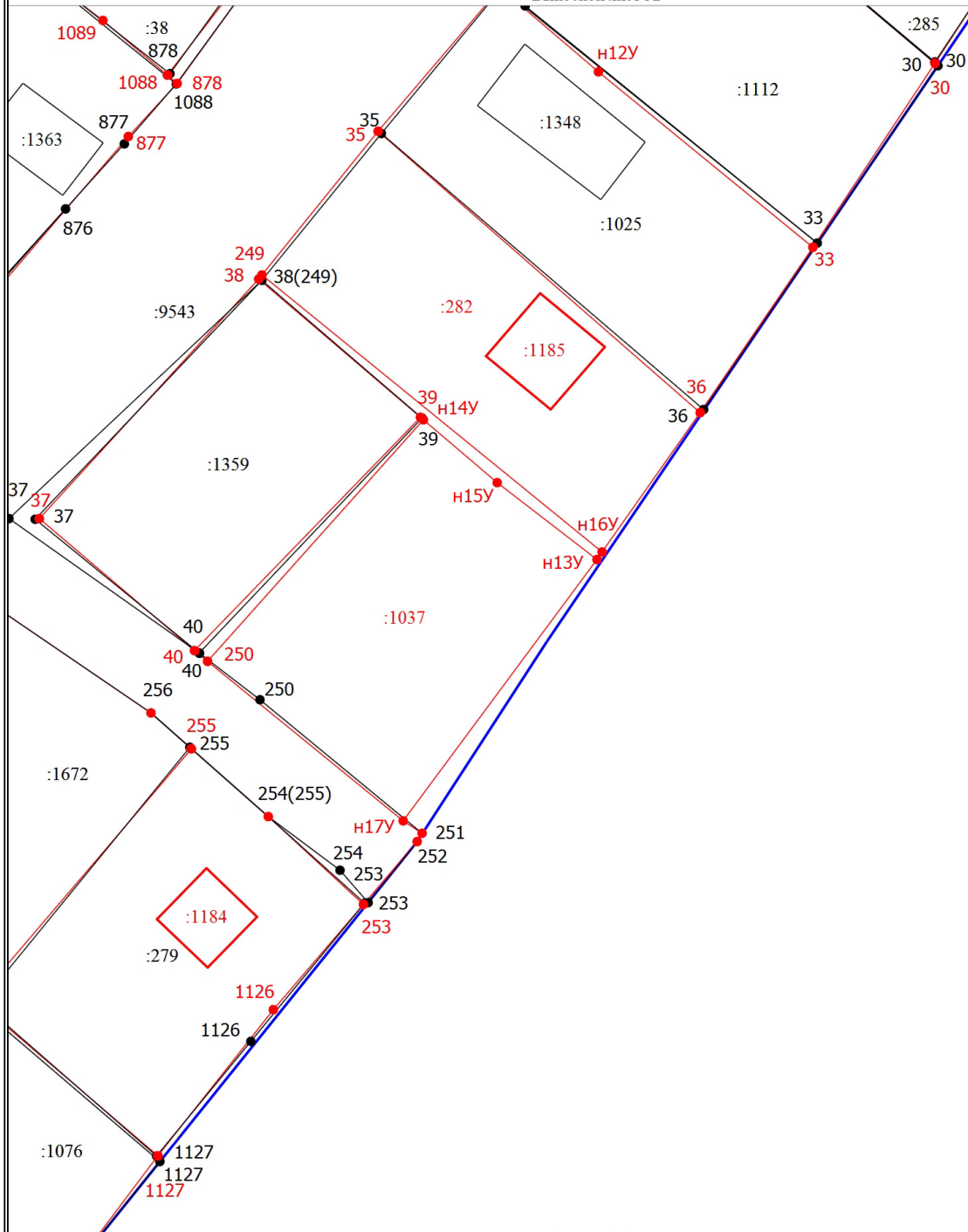
- Часть контура, образованного проекцией вновь образованного наземного конструктивного элемента здания, сооружения, объекта незавершенного строительства

:1122

- Уточняемое здание

Схема границ земельных участков

Выносной лист 32



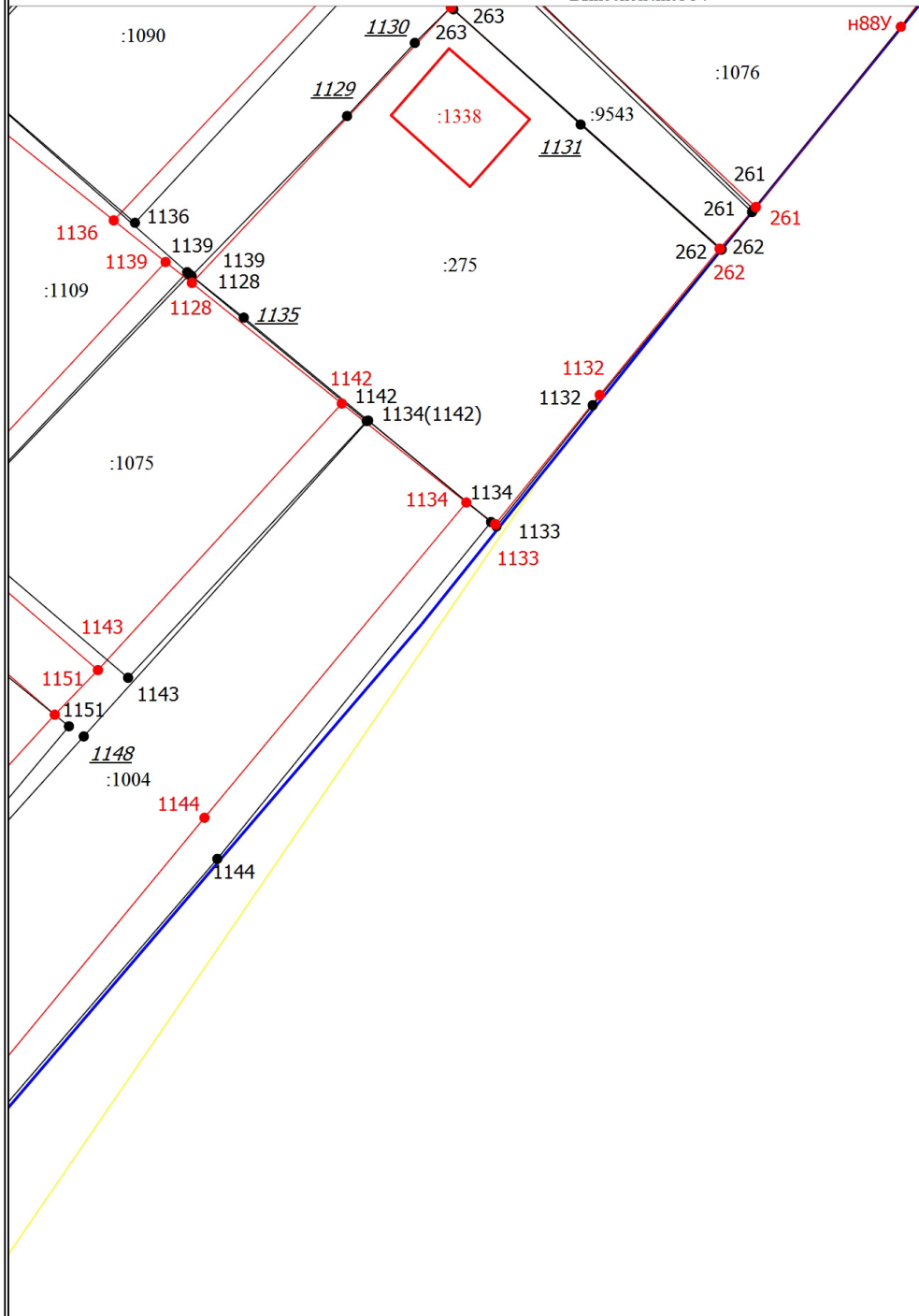
Масштаб 1:500

Условные обозначения

- | | | | |
|----------|--|------------|---|
| ● | - Существующая характерная точка границы земельного участка | ● | - Образующая характерная точка границы земельного участка |
| 1 | - Обозначение характерной точки, местоположение которой не изменилось или было уточнено | <u>24</u> | - Обозначение ликвидируемой характерной точки |
| н1У | - Обозначение новой характерной точки | :1348 | - Кадастровый номер здания |
| — (red) | - Часть границы, местоположение которой определено при выполнении кадастровых работ | — (red) | - Часть границы, сведения ЕГРН о которой позволяют однозначно определить ее положение на местности |
| — (red) | - Часть контура, образованного проекцией вновь образованного наземного конструктивного элемента здания, сооружения, объекта незавершенного строительства | — (red) | - Часть контура, образованного проекцией существующего в ЕГРН наземного конструктивного элемента здания, сооружения, объекта незавершенного строительства |
| — (blue) | - Граница кадастрового квартала | — (purple) | - Граница муниципального образования |

Схема границ земельных участков

Выносной лист 34



Масштаб 1:500

Условные обозначения

- | | |
|---|--|
| <ul style="list-style-type: none"> ● - Существующая характерная точка границы земельного участка 1 - Обозначение характерной точки, местоположение которой не изменилось или было уточнено н1У - Обозначение новой характерной точки — (thin black line) - Часть границы, сведения ЕГРН о которой позволяют однозначно определить ее положение на местности — (thin grey line) - Часть контура, образованного проекцией существующего в ЕГРН наземного конструктивного элемента здания, сооружения, объекта незавершенного строительства — (yellow line) - Граница территориальной зоны | <ul style="list-style-type: none"> ● (red) - Образуемая характерная точка границы земельного участка <u>24</u> - Обозначение ликвидируемой характерной точки — (thin red line) - Часть границы, местоположение которой определено при выполнении кадастровых работ — (thin red line) - Часть контура, образованного проекцией вновь образованного наземного конструктивного элемента здания, сооружения, объекта незавершенного строительства — (blue line) - Граница кадастрового квартала |
|---|--|

**АКТ
СОГЛАСОВАНИЯ МЕСТОПОЛОЖЕНИЯ ГРАНИЦ ЗЕМЕЛЬНЫХ УЧАСТКОВ
ПРИ ВЫПОЛНЕНИИ КОМПЛЕКСНЫХ КАДАСТРОВЫХ РАБОТ**

**Республика Татарстан, Высокогорский муниципальный район, Высокогорское сельское поселение, СНТ Малиновый овраг
16:16:081001**

наименование субъекта Российской Федерации, муниципального образования, населенного пункта, уникальные учетные номера кадастровых кварталов, а также иные сведения, позволяющие определить местоположение территории, на которой выполняются комплексные кадастровые работы

N п/п	Обозначение части (характерной точки) границы		Результат согласования (согласовано/ спорное)	Кадастровые номера или обозначения смежных земельных участков	Сведения о лице, представившем возражения	Реквизиты вступившего в законную силу судебного акта
	от т.	до т.				
1	2	3	4	5	6	7
1	4	5	Согласовано	16:16:081001:1250		
			Согласовано	16:16:081001:1235		
2	5	1	Согласовано	16:16:081001:1250		
			Согласовано	16:16:000000:9543		
3	7	н1У	Согласовано	16:16:081001:1235		
			Согласовано	16:16:000000:9543		
4	н1У	225	Согласовано	16:16:081001:1235		
			Согласовано	16:16:000000:9543		
5	225	5	Согласовано	16:16:081001:1235		
			Согласовано	16:16:000000:9543		
6	8	9	Согласовано	16:16:081001:1039		
			Согласовано	16:16:081001:294		
7	9	10	Согласовано	16:16:081001:1039		
			Согласовано	16:16:000000:9543		
8	226	9	Согласовано	16:16:081001:294		
			Согласовано	16:16:000000:9543		
9	14	15	Согласовано	16:16:000000:5982		
			Согласовано	16:16:000000:9543		
10	16	17	Согласовано	16:16:081001:1337		
			Согласовано	16:16:000000:9543		
11	17	18	Согласовано	16:16:081001:1337		
			Согласовано	16:16:000000:9543		
12	20	21	Согласовано	16:16:081001:1337		
			Согласовано	16:16:081001:1253		
13	21	16	Согласовано	16:16:081001:1337		
			Согласовано	16:16:000000:9543		

**АКТ
СОГЛАСОВАНИЯ МЕСТОПОЛОЖЕНИЯ ГРАНИЦ ЗЕМЕЛЬНЫХ УЧАСТКОВ
ПРИ ВЫПОЛНЕНИИ КОМПЛЕКСНЫХ КАДАСТРОВЫХ РАБОТ**

**Республика Татарстан, Высокогорский муниципальный район, Высокогорское сельское поселение, СНТ Малиновый овраг
16:16:081001**

наименование субъекта Российской Федерации, муниципального образования, населенного пункта, уникальные учетные номера кадастровых кварталов, а также иные сведения, позволяющие определить местоположение территории, на которой выполняются комплексные кадастровые работы

N п/п	Обозначение части (характерной точки) границы		Результат согласования (согласовано/ спорное)	Кадастровые номера или обозначения смежных земельных участков	Сведения о лице, представившем возражения	Реквизиты вступившего в законную силу судебного акта
	от т.	до т.				
1	2	3	4	5	6	7
14	235	21	Согласовано	16:16:081001:1253		
			Согласовано	16:16:000000:9543		
15	н4У	236	Согласовано	16:16:081001:1120		
			Согласовано	16:16:000000:9543		
16	н6У	н4У	Согласовано	16:16:081001:1120		
			Согласовано	16:16:081001:1118		
17	н8У	н4У	Согласовано	16:16:081001:1118		
			Согласовано	16:16:000000:9543		
18	27	22	Согласовано	16:16:081001:1045		
			Согласовано	16:16:000000:9543		
19	н10У	238	Согласовано	16:16:081001:1003		
			Согласовано	16:16:081001:1035		
20	238	237	Согласовано	16:16:081001:1003		
			Согласовано	16:16:000000:9543		
21	243	238	Согласовано	16:16:081001:1035		
			Согласовано	16:16:000000:9543		
22	30	31	Согласовано	16:16:081001:285		
			Согласовано	16:16:081001:1112		
23	31	28	Согласовано	16:16:081001:285		
			Согласовано	16:16:000000:9543		
24	32	31	Согласовано	16:16:081001:1112		
			Согласовано	16:16:000000:9543		
25	33	н12У	Согласовано	16:16:081001:1112		
			Согласовано	16:16:081001:1025		
26	н12У	34	Согласовано	16:16:081001:1112		
			Согласовано	16:16:081001:1025		

**АКТ
СОГЛАСОВАНИЯ МЕСТОПОЛОЖЕНИЯ ГРАНИЦ ЗЕМЕЛЬНЫХ УЧАСТКОВ
ПРИ ВЫПОЛНЕНИИ КОМПЛЕКСНЫХ КАДАСТРОВЫХ РАБОТ**

**Республика Татарстан, Высокогорский муниципальный район, Высокогорское сельское поселение, СНТ Малиновый овраг
16:16:081001**

наименование субъекта Российской Федерации, муниципального образования, населенного пункта, уникальные учетные номера кадастровых кварталов, а также иные сведения, позволяющие определить местоположение территории, на которой выполняются комплексные кадастровые работы

N п/п	Обозначение части (характерной точки) границы		Результат согласования (согласовано/ спорное)	Кадастровые номера или обозначения смежных земельных участков	Сведения о лице, представившем возражения	Реквизиты вступившего в законную силу судебного акта
	от т.	до т.				
1	2	3	4	5	6	7
27	34	32	Согласовано	16:16:081001:1112		
			Согласовано	16:16:000000:9543		
28	35	34	Согласовано	16:16:081001:1025		
			Согласовано	16:16:000000:9543		
29	36	35	Согласовано	16:16:081001:1025		
			Согласовано	16:16:081001:282		
30	249	35	Согласовано	16:16:081001:282		
			Согласовано	16:16:000000:9543		
31	н17У	250	Согласовано	16:16:081001:1037		
			Согласовано	16:16:000000:9543		
32	37	38	Согласовано	16:16:081001:1359		
			Согласовано	16:16:000000:9543		
33	40	37	Согласовано	16:16:081001:1359		
			Согласовано	16:16:000000:9543		
34	н18У	43	Согласовано	16:16:081001:267		
			Согласовано	16:16:000000:3188		
35	43	44	Согласовано	16:16:081001:267		
			Согласовано	16:16:000000:9543		
36	44	45	Согласовано	16:16:081001:267		
			Согласовано	16:16:000000:9543		
37	45	41	Согласовано	16:16:081001:267		
			Согласовано	16:16:000000:9543		
38	н19У	203	Согласовано	16:16:000000:3188		
			Согласовано	16:16:000000:4836		
39	203	43	Согласовано	16:16:000000:3188		
			Согласовано	16:16:000000:9543		

**АКТ
СОГЛАСОВАНИЯ МЕСТОПОЛОЖЕНИЯ ГРАНИЦ ЗЕМЕЛЬНЫХ УЧАСТКОВ
ПРИ ВЫПОЛНЕНИИ КОМПЛЕКСНЫХ КАДАСТРОВЫХ РАБОТ**

**Республика Татарстан, Высокогорский муниципальный район, Высокогорское сельское поселение, СНТ Малиновый овраг
16:16:081001**

наименование субъекта Российской Федерации, муниципального образования, населенного пункта, уникальные учетные номера кадастровых кварталов, а также иные сведения, позволяющие определить местоположение территории, на которой выполняются комплексные кадастровые работы

N п/п	Обозначение части (характерной точки) границы		Результат согласования (согласовано/ спорное)	Кадастровые номера или обозначения смежных земельных участков	Сведения о лице, представившем возражения	Реквизиты вступившего в законную силу судебного акта
	от т.	до т.				
1	2	3	4	5	6	7
40	47	51	Согласовано	16:16:000000:4836		
			Согласовано	16:16:081001:1086		
41	51	203	Согласовано	16:16:000000:4836		
			Согласовано	16:16:000000:9543		
42	49	50	Согласовано	16:16:081001:1086		
			Согласовано	16:16:081001:263		
43	50	51	Согласовано	16:16:081001:1086		
			Согласовано	16:16:000000:9543		
44	205	50	Согласовано	16:16:081001:263		
			Согласовано	16:16:000000:9543		
45	53	54	Согласовано	16:16:081001:1232		
			Согласовано	16:16:081001:1070		
46	54	55	Согласовано	16:16:081001:1232		
			Согласовано	16:16:000000:9543		
47	57	58	Согласовано	16:16:081001:1070		
			Согласовано	16:16:000000:9543		
48	58	54	Согласовано	16:16:081001:1070		
			Согласовано	16:16:000000:9543		
49	н21У	62	Согласовано	16:16:081001:1106		
			Согласовано	16:16:081001:1115		
50	62	63	Согласовано	16:16:081001:1106		
			Согласовано	16:16:000000:9543		
51	н22У	67	Согласовано	16:16:081001:1115		
			Согласовано	16:16:081001:1237		
52	67	62	Согласовано	16:16:081001:1115		
			Согласовано	16:16:000000:9543		

**АКТ
СОГЛАСОВАНИЯ МЕСТОПОЛОЖЕНИЯ ГРАНИЦ ЗЕМЕЛЬНЫХ УЧАСТКОВ
ПРИ ВЫПОЛНЕНИИ КОМПЛЕКСНЫХ КАДАСТРОВЫХ РАБОТ**

**Республика Татарстан, Высокогорский муниципальный район, Высокогорское сельское поселение, СНТ Малиновый овраг
16:16:081001**

наименование субъекта Российской Федерации, муниципального образования, населенного пункта, уникальные учетные номера кадастровых кварталов, а также иные сведения, позволяющие определить местоположение территории, на которой выполняются комплексные кадастровые работы

N п/п	Обозначение части (характерной точки) границы		Результат согласования (согласовано/ спорное)	Кадастровые номера или обозначения смежных земельных участков	Сведения о лице, представившем возражения	Реквизиты вступившего в законную силу судебного акта
	от т.	до т.				
1	2	3	4	5	6	7
53	66	67	Согласовано	16:16:081001:1237		
			Согласовано	16:16:000000:9543		
54	68	69	Согласовано	16:16:081001:1239		
			Согласовано	16:16:081001:1365		
55	69	70	Согласовано	16:16:081001:1239		
			Согласовано	16:16:081001:1049		
56	70	71	Согласовано	16:16:081001:1239		
			Согласовано	16:16:000000:9543		
57	71	н23У	Согласовано	16:16:081001:1239		
			Согласовано	16:16:000000:9543		
58	72	73	Согласовано	16:16:081001:1049		
			Согласовано	16:16:081001:253		
59	73	70	Согласовано	16:16:081001:1049		
			Согласовано	16:16:000000:9543		
60	69	72	Согласовано	16:16:081001:1049		
			Согласовано	16:16:081001:1365		
61	72	—	Согласовано	16:16:081001:253		
			Согласовано	16:16:081001:1365		
62	126	792	Согласовано	16:16:081001:253		
			Согласовано	16:16:000000:8644		
63	126	—	Согласовано	16:16:081001:253		
			Согласовано	16:16:081001:1312		
64	792	73	Согласовано	16:16:081001:253		
			Согласовано	16:16:000000:9543		
65	126	123	Согласовано	16:16:000000:8644		
			Согласовано	16:16:081001:1312		

**АКТ
СОГЛАСОВАНИЯ МЕСТОПОЛОЖЕНИЯ ГРАНИЦ ЗЕМЕЛЬНЫХ УЧАСТКОВ
ПРИ ВЫПОЛНЕНИИ КОМПЛЕКСНЫХ КАДАСТРОВЫХ РАБОТ**

**Республика Татарстан, Высокогорский муниципальный район, Высокогорское сельское поселение, СНТ Малиновый овраг
16:16:081001**

наименование субъекта Российской Федерации, муниципального образования, населенного пункта, уникальные учетные номера кадастровых кварталов, а также иные сведения, позволяющие определить местоположение территории, на которой выполняются комплексные кадастровые работы

N п/п	Обозначение части (характерной точки) границы		Результат согласования (согласовано/ спорное)	Кадастровые номера или обозначения смежных земельных участков	Сведения о лице, представившем возражения	Реквизиты вступившего в законную силу судебного акта
	от т.	до т.				
1	2	3	4	5	6	7
66	123	122	Согласовано	16:16:000000:8644		
			Согласовано	16:16:081001:1312		
67	122	796	Согласовано	16:16:000000:8644		
			Согласовано	16:16:000000:9543		
68	796	795	Согласовано	16:16:000000:8644		
			Согласовано	16:16:000000:9543		
69	795	792	Согласовано	16:16:000000:8644		
			Согласовано	16:16:000000:9543		
70	74	н24У	Согласовано	16:16:081001:1057		
			Согласовано	16:16:000000:9543		
71	н24У	75	Согласовано	16:16:081001:1057		
			Согласовано	16:16:000000:9543		
72	75	76	Согласовано	16:16:081001:1057		
			Согласовано	16:16:000000:9543		
73	76	77	Согласовано	16:16:081001:1057		
			Согласовано	16:16:000000:9543		
74	77	772	Согласовано	16:16:081001:1057		
			Согласовано	16:16:000000:9543		
75	772	767	Согласовано	16:16:081001:1057		
			Согласовано	16:16:000000:9543		
76	767	766	Согласовано	16:16:081001:1057		
			Согласовано	16:16:000000:9543		
77	766	765	Согласовано	16:16:081001:1057		
			Согласовано	16:16:000000:9543		
78	765	78	Согласовано	16:16:081001:1057		
			Согласовано	16:16:081001:228		

**АКТ
СОГЛАСОВАНИЯ МЕСТОПОЛОЖЕНИЯ ГРАНИЦ ЗЕМЕЛЬНЫХ УЧАСТКОВ
ПРИ ВЫПОЛНЕНИИ КОМПЛЕКСНЫХ КАДАСТРОВЫХ РАБОТ**

**Республика Татарстан, Высокогорский муниципальный район, Высокогорское сельское поселение, СНТ Малиновый овраг
16:16:081001**

наименование субъекта Российской Федерации, муниципального образования, населенного пункта, уникальные учетные номера кадастровых кварталов, а также иные сведения, позволяющие определить местоположение территории, на которой выполняются комплексные кадастровые работы

N п/п	Обозначение части (характерной точки) границы		Результат согласования (согласовано/ спорное)	Кадастровые номера или обозначения смежных земельных участков	Сведения о лице, представившем возражения	Реквизиты вступившего в законную силу судебного акта
	от т.	до т.				
1	2	3	4	5	6	7
79	78	н25У	Согласовано	16:16:081001:1057		
			Согласовано	16:16:081001:1007		
80	н25У	79	Согласовано	16:16:081001:1057		
			Согласовано	16:16:081001:1007		
81	79	н26У	Согласовано	16:16:081001:1057		
			Согласовано	16:16:000000:2329		
82	79	—	Согласовано	16:16:081001:1057		
			Согласовано	16:16:081001:1111		
83	н26У	74	Согласовано	16:16:081001:1057		
			Согласовано	16:16:000000:2329		
84	774	773	Согласовано	16:16:000000:2329		
			Согласовано	16:16:000000:9543		
85	773	н27У	Согласовано	16:16:000000:2329		
			Согласовано	16:16:000000:9543		
86	н27У	74	Согласовано	16:16:000000:2329		
			Согласовано	16:16:000000:9543		
87	79	118	Согласовано	16:16:000000:2329		
			Согласовано	16:16:081001:1111		
88	79	—	Согласовано	16:16:000000:2329		
			Согласовано	16:16:081001:1007		
89	118	н28У	Согласовано	16:16:000000:2329		
			Согласовано	16:16:081001:1048		
90	118	—	Согласовано	16:16:000000:2329		
			Согласовано	16:16:081001:1062		
91	н28У	775	Согласовано	16:16:000000:2329		
			Согласовано	16:16:081001:1048		

**АКТ
СОГЛАСОВАНИЯ МЕСТОПОЛОЖЕНИЯ ГРАНИЦ ЗЕМЕЛЬНЫХ УЧАСТКОВ
ПРИ ВЫПОЛНЕНИИ КОМПЛЕКСНЫХ КАДАСТРОВЫХ РАБОТ**

**Республика Татарстан, Высокогорский муниципальный район, Высокогорское сельское поселение, СНТ Малиновый овраг
16:16:081001**

наименование субъекта Российской Федерации, муниципального образования, населенного пункта, уникальные учетные номера кадастровых кварталов, а также иные сведения, позволяющие определить местоположение территории, на которой выполняются комплексные кадастровые работы

N п/п	Обозначение части (характерной точки) границы		Результат согласования (согласовано/ спорное)	Кадастровые номера или обозначения смежных земельных участков	Сведения о лице, представившем возражения	Реквизиты вступившего в законную силу судебного акта
	от т.	до т.				
1	2	3	4	5	6	7
92	775	774	Согласовано	16:16:000000:2329		
			Согласовано	16:16:000000:9543		
93	81	775	Согласовано	16:16:081001:1048		
			Согласовано	16:16:000000:9543		
94	118	82	Согласовано	16:16:081001:1048		
			Согласовано	16:16:081001:1062		
95	118	—	Согласовано	16:16:081001:1048		
			Согласовано	16:16:081001:1111		
96	82	81	Согласовано	16:16:081001:1048		
			Согласовано	16:16:081001:1087		
97	82	—	Согласовано	16:16:081001:1048		
			Согласовано	16:16:081001:1371		
98	80	81	Согласовано	16:16:081001:1087		
			Согласовано	16:16:000000:9543		
99	82	83	Согласовано	16:16:081001:1087		
			Согласовано	16:16:081001:1371		
100	82	—	Согласовано	16:16:081001:1087		
			Согласовано	16:16:081001:1062		
101	83	80	Согласовано	16:16:081001:1087		
			Согласовано	16:16:081001:246		
102	83	—	Согласовано	16:16:081001:1087		
			Согласовано	16:16:081001:233		
103	83	86	Согласовано	16:16:081001:246		
			Согласовано	16:16:081001:233		
104	83	—	Согласовано	16:16:081001:246		
			Согласовано	16:16:081001:1371		

**АКТ
СОГЛАСОВАНИЯ МЕСТОПОЛОЖЕНИЯ ГРАНИЦ ЗЕМЕЛЬНЫХ УЧАСТКОВ
ПРИ ВЫПОЛНЕНИИ КОМПЛЕКСНЫХ КАДАСТРОВЫХ РАБОТ**

**Республика Татарстан, Высокогорский муниципальный район, Высокогорское сельское поселение, СНТ Малиновый овраг
16:16:081001**

наименование субъекта Российской Федерации, муниципального образования, населенного пункта, уникальные учетные номера кадастровых кварталов, а также иные сведения, позволяющие определить местоположение территории, на которой выполняются комплексные кадастровые работы

N п/п	Обозначение части (характерной точки) границы		Результат согласования (согласовано/ спорное)	Кадастровые номера или обозначения смежных земельных участков	Сведения о лице, представившем возражения	Реквизиты вступившего в законную силу судебного акта
	от т.	до т.				
1	2	3	4	5	6	7
105	86	85	Согласовано	16:16:081001:246		
			Согласовано	16:16:081001:1060		
106	86	—	Согласовано	16:16:081001:246		
			Согласовано	16:16:081001:1067		
107	85	80	Согласовано	16:16:081001:246		
			Согласовано	16:16:000000:9543		
108	84	85	Согласовано	16:16:081001:1060		
			Согласовано	16:16:000000:9543		
109	86	87	Согласовано	16:16:081001:1060		
			Согласовано	16:16:081001:1067		
110	86	—	Согласовано	16:16:081001:1060		
			Согласовано	16:16:081001:233		
111	87	84	Согласовано	16:16:081001:1060		
			Согласовано	16:16:081001:1010		
112	87	—	Согласовано	16:16:081001:1060		
			Согласовано	16:16:081001:235		
113	87	90	Согласовано	16:16:081001:1010		
			Согласовано	16:16:081001:235		
114	87	—	Согласовано	16:16:081001:1010		
			Согласовано	16:16:081001:1067		
115	90	90	Согласовано	16:16:081001:1010		
			Согласовано	16:16:081001:1219		
116	90	н29У	Согласовано	16:16:081001:1010		
			Согласовано	16:16:081001:1103		
117	н29У	89	Согласовано	16:16:081001:1010		
			Согласовано	16:16:081001:1103		

**АКТ
СОГЛАСОВАНИЯ МЕСТОПОЛОЖЕНИЯ ГРАНИЦ ЗЕМЕЛЬНЫХ УЧАСТКОВ
ПРИ ВЫПОЛНЕНИИ КОМПЛЕКСНЫХ КАДАСТРОВЫХ РАБОТ**

**Республика Татарстан, Высокогорский муниципальный район, Высокогорское сельское поселение, СНТ Малиновый овраг
16:16:081001**

наименование субъекта Российской Федерации, муниципального образования, населенного пункта, уникальные учетные номера кадастровых кварталов, а также иные сведения, позволяющие определить местоположение территории, на которой выполняются комплексные кадастровые работы

N п/п	Обозначение части (характерной точки) границы		Результат согласования (согласовано/ спорное)	Кадастровые номера или обозначения смежных земельных участков	Сведения о лице, представившем возражения	Реквизиты вступившего в законную силу судебного акта
	от т.	до т.				
1	2	3	4	5	6	7
118	89	84	Согласовано	16:16:081001:1010		
			Согласовано	16:16:000000:9543		
119	88	89	Согласовано	16:16:081001:1103		
			Согласовано	16:16:000000:9543		
120	90	91	Согласовано	16:16:081001:1103		
			Согласовано	16:16:081001:1219		
121	91	88	Согласовано	16:16:081001:1103		
			Согласовано	16:16:081001:1107		
122	91	—	Согласовано	16:16:081001:1103		
			Согласовано	16:16:081001:1033		
123	92	785	Согласовано	16:16:081001:1107		
			Согласовано	16:16:000000:9543		
124	785	93	Согласовано	16:16:081001:1107		
			Согласовано	16:16:000000:9543		
125	94	88	Согласовано	16:16:081001:1107		
			Согласовано	16:16:000000:9543		
126	91	108	Согласовано	16:16:081001:1107		
			Согласовано	16:16:081001:1033		
127	91	—	Согласовано	16:16:081001:1107		
			Согласовано	16:16:081001:1219		
128	108	н30У	Согласовано	16:16:081001:1107		
			Согласовано	16:16:081001:1029		
129	н30У	95	Согласовано	16:16:081001:1107		
			Согласовано	16:16:081001:1029		
130	96	98	Согласовано	16:16:000000:1649		
			Согласовано	16:16:081001:240		

**АКТ
СОГЛАСОВАНИЯ МЕСТОПОЛОЖЕНИЯ ГРАНИЦ ЗЕМЕЛЬНЫХ УЧАСТКОВ
ПРИ ВЫПОЛНЕНИИ КОМПЛЕКСНЫХ КАДАСТРОВЫХ РАБОТ**

**Республика Татарстан, Высокогорский муниципальный район, Высокогорское сельское поселение, СНТ Малиновый овраг
16:16:081001**

наименование субъекта Российской Федерации, муниципального образования, населенного пункта, уникальные учетные номера кадастровых кварталов, а также иные сведения, позволяющие определить местоположение территории, на которой выполняются комплексные кадастровые работы

N п/п	Обозначение части (характерной точки) границы		Результат согласования (согласовано/ спорное)	Кадастровые номера или обозначения смежных земельных участков	Сведения о лице, представившем возражения	Реквизиты вступившего в законную силу судебного акта
	от т.	до т.				
1	2	3	4	5	6	7
131	96	—	Согласовано	16:16:000000:1649		
			Согласовано	16:16:000000:9543		
132	98	99	Согласовано	16:16:000000:1649		
			Согласовано	16:16:000000:9543		
133	96	106	Согласовано	16:16:081001:240		
			Согласовано	16:16:000000:9543		
134	107	748	Согласовано	16:16:081001:240		
			Согласовано	16:16:000000:9543		
135	748	98	Согласовано	16:16:081001:240		
			Согласовано	16:16:000000:9543		
136	110	749	Согласовано	16:16:081001:1029		
			Согласовано	16:16:000000:9543		
137	108	н31У	Согласовано	16:16:081001:1029		
			Согласовано	16:16:081001:1033		
138	н31У	110	Согласовано	16:16:081001:1029		
			Согласовано	16:16:081001:1033		
139	91	109	Согласовано	16:16:081001:1033		
			Согласовано	16:16:081001:1219		
140	109	110	Согласовано	16:16:081001:1033		
			Согласовано	16:16:000000:9543		
141	90	н32У	Согласовано	16:16:081001:1219		
			Согласовано	16:16:081001:235		
142	н32У	114	Согласовано	16:16:081001:1219		
			Согласовано	16:16:081001:235		
143	114	109	Согласовано	16:16:081001:1219		
			Согласовано	16:16:000000:9543		

**АКТ
СОГЛАСОВАНИЯ МЕСТОПОЛОЖЕНИЯ ГРАНИЦ ЗЕМЕЛЬНЫХ УЧАСТКОВ
ПРИ ВЫПОЛНЕНИИ КОМПЛЕКСНЫХ КАДАСТРОВЫХ РАБОТ**

**Республика Татарстан, Высокогорский муниципальный район, Высокогорское сельское поселение, СНТ Малиновый овраг
16:16:081001**

наименование субъекта Российской Федерации, муниципального образования, населенного пункта, уникальные учетные номера кадастровых кварталов, а также иные сведения, позволяющие определить местоположение территории, на которой выполняются комплексные кадастровые работы

N п/п	Обозначение части (характерной точки) границы		Результат согласования (согласовано/ спорное)	Кадастровые номера или обозначения смежных земельных участков	Сведения о лице, представившем возражения	Реквизиты вступившего в законную силу судебного акта
	от т.	до т.				
1	2	3	4	5	6	7
144	87	112	Согласовано	16:16:081001:235		
			Согласовано	16:16:081001:1067		
145	112	114	Согласовано	16:16:081001:235		
			Согласовано	16:16:000000:9543		
146	86	115	Согласовано	16:16:081001:1067		
			Согласовано	16:16:081001:233		
147	115	112	Согласовано	16:16:081001:1067		
			Согласовано	16:16:000000:9543		
148	83	н33У	Согласовано	16:16:081001:233		
			Согласовано	16:16:081001:1371		
149	н33У	117	Согласовано	16:16:081001:233		
			Согласовано	16:16:081001:1371		
150	117	115	Согласовано	16:16:081001:233		
			Согласовано	16:16:000000:9543		
151	82	116	Согласовано	16:16:081001:1371		
			Согласовано	16:16:081001:1062		
152	116	117	Согласовано	16:16:081001:1371		
			Согласовано	16:16:000000:9543		
153	118	119	Согласовано	16:16:081001:1062		
			Согласовано	16:16:081001:1111		
154	119	116	Согласовано	16:16:081001:1062		
			Согласовано	16:16:000000:9543		
155	79	120	Согласовано	16:16:081001:1111		
			Согласовано	16:16:081001:1007		
156	120	119	Согласовано	16:16:081001:1111		
			Согласовано	16:16:000000:9543		

**АКТ
СОГЛАСОВАНИЯ МЕСТОПОЛОЖЕНИЯ ГРАНИЦ ЗЕМЕЛЬНЫХ УЧАСТКОВ
ПРИ ВЫПОЛНЕНИИ КОМПЛЕКСНЫХ КАДАСТРОВЫХ РАБОТ**

**Республика Татарстан, Высокогорский муниципальный район, Высокогорское сельское поселение, СНТ Малиновый овраг
16:16:081001**

наименование субъекта Российской Федерации, муниципального образования, населенного пункта, уникальные учетные номера кадастровых кварталов, а также иные сведения, позволяющие определить местоположение территории, на которой выполняются комплексные кадастровые работы

N п/п	Обозначение части (характерной точки) границы		Результат согласования (согласовано/ спорное)	Кадастровые номера или обозначения смежных земельных участков	Сведения о лице, представившем возражения	Реквизиты вступившего в законную силу судебного акта
	от т.	до т.				
1	2	3	4	5	6	7
157	78	н34У	Согласовано	16:16:081001:1007		
			Согласовано	16:16:081001:228		
158	н34У	н35У	Согласовано	16:16:081001:1007		
			Согласовано	16:16:081001:228		
159	н35У	121	Согласовано	16:16:081001:1007		
			Согласовано	16:16:081001:228		
160	121	120	Согласовано	16:16:081001:1007		
			Согласовано	16:16:000000:9543		
161	765	763	Согласовано	16:16:081001:228		
			Согласовано	16:16:000000:9543		
162	763	758	Согласовано	16:16:081001:228		
			Согласовано	16:16:000000:9543		
163	758	121	Согласовано	16:16:081001:228		
			Согласовано	16:16:000000:9543		
164	130	132	Согласовано	16:16:081001:1312		
			Согласовано	16:16:000000:9543		
165	132	133	Согласовано	16:16:081001:1312		
			Согласовано	16:16:000000:9543		
166	133	122	Согласовано	16:16:081001:1312		
			Согласовано	16:16:000000:9543		
167	135	136	Согласовано	16:16:081001:1365		
			Согласовано	16:16:000000:9543		
168	136	137	Согласовано	16:16:081001:1365		
			Согласовано	16:16:000000:9543		
169	137	138	Согласовано	16:16:081001:1365		
			Согласовано	16:16:000000:9543		

**АКТ
СОГЛАСОВАНИЯ МЕСТОПОЛОЖЕНИЯ ГРАНИЦ ЗЕМЕЛЬНЫХ УЧАСТКОВ
ПРИ ВЫПОЛНЕНИИ КОМПЛЕКСНЫХ КАДАСТРОВЫХ РАБОТ**

**Республика Татарстан, Высокогорский муниципальный район, Высокогорское сельское поселение, СНТ Малиновый овраг
16:16:081001**

наименование субъекта Российской Федерации, муниципального образования, населенного пункта, уникальные учетные номера кадастровых кварталов, а также иные сведения, позволяющие определить местоположение территории, на которой выполняются комплексные кадастровые работы

N п/п	Обозначение части (характерной точки) границы		Результат согласования (согласовано/ спорное)	Кадастровые номера или обозначения смежных земельных участков	Сведения о лице, представившем возражения	Реквизиты вступившего в законную силу судебного акта
	от т.	до т.				
1	2	3	4	5	6	7
170	139	140	Согласовано	16:16:081001:1041		
			Согласовано	16:16:000000:9543		
171	141	143	Согласовано	16:16:081001:1041		
			Согласовано	16:16:081001:1012		
172	141	—	Согласовано	16:16:081001:1041		
			Согласовано	16:16:000000:4897		
173	143	139	Согласовано	16:16:081001:1041		
			Согласовано	16:16:081001:1306		
174	143	—	Согласовано	16:16:081001:1041		
			Согласовано	16:16:081001:194		
175	144	139	Согласовано	16:16:081001:1306		
			Согласовано	16:16:000000:9543		
176	143	146	Согласовано	16:16:081001:1306		
			Согласовано	16:16:081001:194		
177	143	—	Согласовано	16:16:081001:1306		
			Согласовано	16:16:081001:1012		
178	146	147,146	Согласовано	16:16:081001:1306		
			Согласовано	16:16:081001:1034		
179	146	—	Согласовано	16:16:081001:1306		
			Согласовано	16:16:081001:195		
180	147,146	144	Согласовано	16:16:081001:1306		
			Согласовано	16:16:081001:1034		
181	146	148	Согласовано	16:16:081001:1034		
			Согласовано	16:16:081001:195		
182	146	—	Согласовано	16:16:081001:1034		
			Согласовано	16:16:081001:194		

**АКТ
СОГЛАСОВАНИЯ МЕСТОПОЛОЖЕНИЯ ГРАНИЦ ЗЕМЕЛЬНЫХ УЧАСТКОВ
ПРИ ВЫПОЛНЕНИИ КОМПЛЕКСНЫХ КАДАСТРОВЫХ РАБОТ**

**Республика Татарстан, Высокогорский муниципальный район, Высокогорское сельское поселение, СНТ Малиновый овраг
16:16:081001**

наименование субъекта Российской Федерации, муниципального образования, населенного пункта, уникальные учетные номера кадастровых кварталов, а также иные сведения, позволяющие определить местоположение территории, на которой выполняются комплексные кадастровые работы

N п/п	Обозначение части (характерной точки) границы		Результат согласования (согласовано/ спорное)	Кадастровые номера или обозначения смежных земельных участков	Сведения о лице, представившем возражения	Реквизиты вступившего в законную силу судебного акта
	от т.	до т.				
1	2	3	4	5	6	7
183	148	149	Согласовано	16:16:081001:1034		
			Согласовано	16:16:081001:216		
184	148	—	Согласовано	16:16:081001:1034		
			Согласовано	16:16:081001:196		
185	149	144	Согласовано	16:16:081001:1034		
			Согласовано	16:16:000000:9543		
186	148	154	Согласовано	16:16:081001:216		
			Согласовано	16:16:081001:196		
187	148	—	Согласовано	16:16:081001:216		
			Согласовано	16:16:081001:195		
188	154	153	Согласовано	16:16:081001:216		
			Согласовано	16:16:081001:1008		
189	154	—	Согласовано	16:16:081001:216		
			Согласовано	16:16:000000:1981		
190	153	742	Согласовано	16:16:081001:216		
			Согласовано	16:16:000000:9543		
191	742	149	Согласовано	16:16:081001:216		
			Согласовано	16:16:000000:9543		
192	150	152	Согласовано	16:16:081001:1008		
			Согласовано	16:16:081001:1328		
193	150	—	Согласовано	16:16:081001:1008		
			Согласовано	16:16:081001:198		
194	152	153	Согласовано	16:16:081001:1008		
			Согласовано	16:16:000000:9543		
195	154	150	Согласовано	16:16:081001:1008		
			Согласовано	16:16:000000:1981		

**АКТ
СОГЛАСОВАНИЯ МЕСТОПОЛОЖЕНИЯ ГРАНИЦ ЗЕМЕЛЬНЫХ УЧАСТКОВ
ПРИ ВЫПОЛНЕНИИ КОМПЛЕКСНЫХ КАДАСТРОВЫХ РАБОТ**

**Республика Татарстан, Высокогорский муниципальный район, Высокогорское сельское поселение, СНТ Малиновый овраг
16:16:081001**

наименование субъекта Российской Федерации, муниципального образования, населенного пункта, уникальные учетные номера кадастровых кварталов, а также иные сведения, позволяющие определить местоположение территории, на которой выполняются комплексные кадастровые работы

N п/п	Обозначение части (характерной точки) границы		Результат согласования (согласовано/ спорное)	Кадастровые номера или обозначения смежных земельных участков	Сведения о лице, представившем возражения	Реквизиты вступившего в законную силу судебного акта
	от т.	до т.				
1	2	3	4	5	6	7
196	154	—	Согласовано	16:16:081001:1008		
			Согласовано	16:16:081001:196		
197	155	152	Согласовано	16:16:081001:1328		
			Согласовано	16:16:000000:9543		
198	150	157	Согласовано	16:16:081001:1328		
			Согласовано	16:16:081001:198		
199	150	—	Согласовано	16:16:081001:1328		
			Согласовано	16:16:000000:1981		
200	157	155	Согласовано	16:16:081001:1328		
			Согласовано	16:16:081001:213		
201	157	—	Согласовано	16:16:081001:1328		
			Согласовано	16:16:081001:1031		
202	744	155	Согласовано	16:16:081001:213		
			Согласовано	16:16:000000:9543		
203	157	н36У	Согласовано	16:16:081001:213		
			Согласовано	16:16:081001:1031		
204	157	—	Согласовано	16:16:081001:213		
			Согласовано	16:16:081001:198		
205	н36У	н37У	Согласовано	16:16:081001:213		
			Согласовано	16:16:081001:1009		
206	н36У	—	Согласовано	16:16:081001:213		
			Согласовано	16:16:081001:1053		
207	н37У	744	Согласовано	16:16:081001:213		
			Согласовано	16:16:081001:1009		
208	161	744	Согласовано	16:16:081001:1009		
			Согласовано	16:16:000000:9543		

**АКТ
СОГЛАСОВАНИЯ МЕСТОПОЛОЖЕНИЯ ГРАНИЦ ЗЕМЕЛЬНЫХ УЧАСТКОВ
ПРИ ВЫПОЛНЕНИИ КОМПЛЕКСНЫХ КАДАСТРОВЫХ РАБОТ**

**Республика Татарстан, Высокогорский муниципальный район, Высокогорское сельское поселение, СНТ Малиновый овраг
16:16:081001**

наименование субъекта Российской Федерации, муниципального образования, населенного пункта, уникальные учетные номера кадастровых кварталов, а также иные сведения, позволяющие определить местоположение территории, на которой выполняются комплексные кадастровые работы

N п/п	Обозначение части (характерной точки) границы		Результат согласования (согласовано/ спорное)	Кадастровые номера или обозначения смежных земельных участков	Сведения о лице, представившем возражения	Реквизиты вступившего в законную силу судебного акта
	от т.	до т.				
1	2	3	4	5	6	7
209	н36У	162	Согласовано	16:16:081001:1009		
			Согласовано	16:16:081001:1053		
210	н36У	—	Согласовано	16:16:081001:1009		
			Согласовано	16:16:081001:1031		
211	162	161	Согласовано	16:16:081001:1009		
			Согласовано	16:16:081001:1102		
212	162	—	Согласовано	16:16:081001:1009		
			Согласовано	16:16:081001:1092		
213	160	161	Согласовано	16:16:081001:1102		
			Согласовано	16:16:000000:9543		
214	162	163	Согласовано	16:16:081001:1102		
			Согласовано	16:16:081001:1092		
215	162	—	Согласовано	16:16:081001:1102		
			Согласовано	16:16:081001:1053		
216	163	160	Согласовано	16:16:081001:1102		
			Согласовано	16:16:081001:1032		
217	163	—	Согласовано	16:16:081001:1102		
			Согласовано	16:16:081001:202		
218	164	160	Согласовано	16:16:081001:1032		
			Согласовано	16:16:000000:9543		
219	163	165	Согласовано	16:16:081001:1032		
			Согласовано	16:16:081001:202		
220	163	—	Согласовано	16:16:081001:1032		
			Согласовано	16:16:081001:1092		
221	165	166	Согласовано	16:16:081001:1032		
			Согласовано	16:16:081001:1065		

**АКТ
СОГЛАСОВАНИЯ МЕСТОПОЛОЖЕНИЯ ГРАНИЦ ЗЕМЕЛЬНЫХ УЧАСТКОВ
ПРИ ВЫПОЛНЕНИИ КОМПЛЕКСНЫХ КАДАСТРОВЫХ РАБОТ**

**Республика Татарстан, Высокогорский муниципальный район, Высокогорское сельское поселение, СНТ Малиновый овраг
16:16:081001**

наименование субъекта Российской Федерации, муниципального образования, населенного пункта, уникальные учетные номера кадастровых кварталов, а также иные сведения, позволяющие определить местоположение территории, на которой выполняются комплексные кадастровые работы

N п/п	Обозначение части (характерной точки) границы		Результат согласования (согласовано/ спорное)	Кадастровые номера или обозначения смежных земельных участков	Сведения о лице, представившем возражения	Реквизиты вступившего в законную силу судебного акта
	от т.	до т.				
1	2	3	4	5	6	7
222	166	164	Согласовано	16:16:081001:1032		
			Согласовано	16:16:081001:1064		
223	167	164	Согласовано	16:16:081001:1064		
			Согласовано	16:16:000000:9543		
224	166	168	Согласовано	16:16:081001:1064		
			Согласовано	16:16:081001:1065		
225	168	167	Согласовано	16:16:081001:1064		
			Согласовано	16:16:081001:1073		
226	168	—	Согласовано	16:16:081001:1064		
			Согласовано	16:16:081001:1059		
227	170	167	Согласовано	16:16:081001:1073		
			Согласовано	16:16:000000:9543		
228	168	181	Согласовано	16:16:081001:1073		
			Согласовано	16:16:081001:1059		
229	168	—	Согласовано	16:16:081001:1073		
			Согласовано	16:16:081001:1065		
230	181	171	Согласовано	16:16:081001:1073		
			Согласовано	16:16:081001:205		
231	171	170	Согласовано	16:16:081001:1073		
			Согласовано	16:16:081001:1024		
232	746	170	Согласовано	16:16:081001:1024		
			Согласовано	16:16:000000:9543		
233	171	176	Согласовано	16:16:081001:1024		
			Согласовано	16:16:081001:205		
234	176	н38У	Согласовано	16:16:081001:1024		
			Согласовано	16:16:081001:1252		

**АКТ
СОГЛАСОВАНИЯ МЕСТОПОЛОЖЕНИЯ ГРАНИЦ ЗЕМЕЛЬНЫХ УЧАСТКОВ
ПРИ ВЫПОЛНЕНИИ КОМПЛЕКСНЫХ КАДАСТРОВЫХ РАБОТ**

**Республика Татарстан, Высокогорский муниципальный район, Высокогорское сельское поселение, СНТ Малиновый овраг
16:16:081001**

наименование субъекта Российской Федерации, муниципального образования, населенного пункта, уникальные учетные номера кадастровых кварталов, а также иные сведения, позволяющие определить местоположение территории, на которой выполняются комплексные кадастровые работы

N п/п	Обозначение части (характерной точки) границы		Результат согласования (согласовано/ спорное)	Кадастровые номера или обозначения смежных земельных участков	Сведения о лице, представившем возражения	Реквизиты вступившего в законную силу судебного акта
	от т.	до т.				
1	2	3	4	5	6	7
235	172	173	Согласовано	16:16:081001:1252		
			Согласовано	16:16:000000:9543		
236	176	179	Согласовано	16:16:081001:1252		
			Согласовано	16:16:081001:205		
237	179	172	Согласовано	16:16:081001:1252		
			Согласовано	16:16:000000:9543		
238	181	182	Согласовано	16:16:081001:205		
			Согласовано	16:16:081001:1059		
239	182	179	Согласовано	16:16:081001:205		
			Согласовано	16:16:000000:9543		
240	168	183	Согласовано	16:16:081001:1059		
			Согласовано	16:16:081001:1065		
241	183	182	Согласовано	16:16:081001:1059		
			Согласовано	16:16:000000:9543		
242	165	184	Согласовано	16:16:081001:1065		
			Согласовано	16:16:081001:202		
243	184	183	Согласовано	16:16:081001:1065		
			Согласовано	16:16:000000:9543		
244	163	185	Согласовано	16:16:081001:202		
			Согласовано	16:16:081001:1092		
245	185	184	Согласовано	16:16:081001:202		
			Согласовано	16:16:000000:9543		
246	162	188	Согласовано	16:16:081001:1092		
			Согласовано	16:16:081001:1053		
247	188	185	Согласовано	16:16:081001:1092		
			Согласовано	16:16:000000:9543		

**АКТ
СОГЛАСОВАНИЯ МЕСТОПОЛОЖЕНИЯ ГРАНИЦ ЗЕМЕЛЬНЫХ УЧАСТКОВ
ПРИ ВЫПОЛНЕНИИ КОМПЛЕКСНЫХ КАДАСТРОВЫХ РАБОТ**

**Республика Татарстан, Высокогорский муниципальный район, Высокогорское сельское поселение, СНТ Малиновый овраг
16:16:081001**

наименование субъекта Российской Федерации, муниципального образования, населенного пункта, уникальные учетные номера кадастровых кварталов, а также иные сведения, позволяющие определить местоположение территории, на которой выполняются комплексные кадастровые работы

N п/п	Обозначение части (характерной точки) границы		Результат согласования (согласовано/ спорное)	Кадастровые номера или обозначения смежных земельных участков	Сведения о лице, представившем возражения	Реквизиты вступившего в законную силу судебного акта
	от т.	до т.				
1	2	3	4	5	6	7
248	н36У	719	Согласовано	16:16:081001:1053		
			Согласовано	16:16:081001:1031		
249	719	188	Согласовано	16:16:081001:1053		
			Согласовано	16:16:000000:9543		
250	157	191	Согласовано	16:16:081001:1031		
			Согласовано	16:16:081001:198		
251	191	719	Согласовано	16:16:081001:1031		
			Согласовано	16:16:000000:9543		
252	150	189	Согласовано	16:16:081001:198		
			Согласовано	16:16:000000:1981		
253	189	191	Согласовано	16:16:081001:198		
			Согласовано	16:16:000000:9543		
254	154	728	Согласовано	16:16:000000:1981		
			Согласовано	16:16:081001:196		
255	728	189	Согласовано	16:16:000000:1981		
			Согласовано	16:16:000000:9543		
256	148	730	Согласовано	16:16:081001:196		
			Согласовано	16:16:081001:195		
257	730	728	Согласовано	16:16:081001:196		
			Согласовано	16:16:000000:9543		
258	146	193	Согласовано	16:16:081001:195		
			Согласовано	16:16:081001:194		
259	193	730	Согласовано	16:16:081001:195		
			Согласовано	16:16:000000:9543		
260	143	192	Согласовано	16:16:081001:194		
			Согласовано	16:16:081001:1012		

**АКТ
СОГЛАСОВАНИЯ МЕСТОПОЛОЖЕНИЯ ГРАНИЦ ЗЕМЕЛЬНЫХ УЧАСТКОВ
ПРИ ВЫПОЛНЕНИИ КОМПЛЕКСНЫХ КАДАСТРОВЫХ РАБОТ**

**Республика Татарстан, Высокогорский муниципальный район, Высокогорское сельское поселение, СНТ Малиновый овраг
16:16:081001**

наименование субъекта Российской Федерации, муниципального образования, населенного пункта, уникальные учетные номера кадастровых кварталов, а также иные сведения, позволяющие определить местоположение территории, на которой выполняются комплексные кадастровые работы

N п/п	Обозначение части (характерной точки) границы		Результат согласования (согласовано/ спорное)	Кадастровые номера или обозначения смежных земельных участков	Сведения о лице, представившем возражения	Реквизиты вступившего в законную силу судебного акта
	от т.	до т.				
1	2	3	4	5	6	7
261	192	193	Согласовано	16:16:081001:194		
			Согласовано	16:16:000000:9543		
262	194	192	Согласовано	16:16:081001:1012		
			Согласовано	16:16:000000:9543		
263	141	194	Согласовано	16:16:081001:1012		
			Согласовано	16:16:000000:4897		
264	735	733	Согласовано	16:16:000000:4897		
			Согласовано	16:16:000000:9543		
265	733	194	Согласовано	16:16:000000:4897		
			Согласовано	16:16:000000:9543		
266	253	254	Согласовано	16:16:000000:9543		
			Согласовано	16:16:081001:279		
267	254	255	Согласовано	16:16:000000:9543		
			Согласовано	16:16:081001:279		
268	255	256	Согласовано	16:16:000000:9543		
			Согласовано	16:16:081001:1672		
269	256	257	Согласовано	16:16:000000:9543		
			Согласовано	16:16:081001:1672		
270	257	1123	Согласовано	16:16:000000:9543		
			Согласовано	16:16:081001:1672		
271	260	261	Согласовано	16:16:000000:9543		
			Согласовано	16:16:081001:1076		
272	262	263	Согласовано	16:16:000000:9543		
			Согласовано	16:16:081001:275		
273	1138	264	Согласовано	16:16:000000:9543		
			Согласовано	16:16:081001:1090		

**АКТ
СОГЛАСОВАНИЯ МЕСТОПОЛОЖЕНИЯ ГРАНИЦ ЗЕМЕЛЬНЫХ УЧАСТКОВ
ПРИ ВЫПОЛНЕНИИ КОМПЛЕКСНЫХ КАДАСТРОВЫХ РАБОТ**

**Республика Татарстан, Высокогорский муниципальный район, Высокогорское сельское поселение, СНТ Малиновый овраг
16:16:081001**

наименование субъекта Российской Федерации, муниципального образования, населенного пункта, уникальные учетные номера кадастровых кварталов, а также иные сведения, позволяющие определить местоположение территории, на которой выполняются комплексные кадастровые работы

N п/п	Обозначение части (характерной точки) границы		Результат согласования (согласовано/ спорное)	Кадастровые номера или обозначения смежных земельных участков	Сведения о лице, представившем возражения	Реквизиты вступившего в законную силу судебного акта
	от т.	до т.				
1	2	3	4	5	6	7
274	264	1137	Согласовано	16:16:000000:9543		
			Согласовано	16:16:081001:1090		
275	1137	—	Согласовано	16:16:000000:9543		
			Согласовано	16:16:081001:1109		
276	269	н39У	Согласовано	16:16:000000:9543		
			Согласовано	16:16:081001:3		
277	н39У	271	Согласовано	16:16:000000:9543		
			Согласовано	16:16:081001:3		
278	271	273	Согласовано	16:16:000000:9543		
			Согласовано	16:16:081001:3		
279	273	274	Согласовано	16:16:000000:9543		
			Согласовано	16:16:081001:4		
280	274	276	Согласовано	16:16:000000:9543		
			Согласовано	16:16:081001:5		
281	276	278	Согласовано	16:16:000000:9543		
			Согласовано	16:16:081001:5		
282	278	279	Согласовано	16:16:000000:9543		
			Согласовано	16:16:081001:6		
283	279	280	Согласовано	16:16:000000:9543		
			Согласовано	16:16:081001:6		
284	280	281	Согласовано	16:16:000000:9543		
			Согласовано	16:16:081001:7		
285	281	284	Согласовано	16:16:000000:9543		
			Согласовано	16:16:081001:8		
286	284	285	Согласовано	16:16:000000:9543		
			Согласовано	16:16:081001:9		

**АКТ
СОГЛАСОВАНИЯ МЕСТОПОЛОЖЕНИЯ ГРАНИЦ ЗЕМЕЛЬНЫХ УЧАСТКОВ
ПРИ ВЫПОЛНЕНИИ КОМПЛЕКСНЫХ КАДАСТРОВЫХ РАБОТ**

**Республика Татарстан, Высокогорский муниципальный район, Высокогорское сельское поселение, СНТ Малиновый овраг
16:16:081001**

наименование субъекта Российской Федерации, муниципального образования, населенного пункта, уникальные учетные номера кадастровых кварталов, а также иные сведения, позволяющие определить местоположение территории, на которой выполняются комплексные кадастровые работы

N п/п	Обозначение части (характерной точки) границы		Результат согласования (согласовано/ спорное)	Кадастровые номера или обозначения смежных земельных участков	Сведения о лице, представившем возражения	Реквизиты вступившего в законную силу судебного акта
	от т.	до т.				
1	2	3	4	5	6	7
287	285	287	Согласовано	16:16:000000:9543		
			Согласовано	16:16:081001:10		
288	287	288	Согласовано	16:16:000000:9543		
			Согласовано	16:16:081001:11		
289	288	289	Согласовано	16:16:000000:9543		
			Согласовано	16:16:081001:1043		
290	289	н40У	Согласовано	16:16:000000:9543		
			Согласовано	16:16:081001:1116		
291	н40У	н41У	Согласовано	16:16:000000:9543		
			Согласовано	16:16:081001:1116		
292	н41У	293	Согласовано	16:16:000000:9543		
			Согласовано	16:16:081001:1116		
293	293	294	Согласовано	16:16:000000:9543		
			Согласовано	16:16:081001:14		
294	294	н42У	Согласовано	16:16:000000:9543		
			Согласовано	16:16:081001:14		
295	297	299	Согласовано	16:16:000000:9543		
			Согласовано	16:16:081001:1030		
296	299	300	Согласовано	16:16:000000:9543		
			Согласовано	16:16:081001:1091		
297	300	301	Согласовано	16:16:000000:9543		
			Согласовано	16:16:081001:1091		
298	301	302	Согласовано	16:16:000000:9543		
			Согласовано	16:16:081001:1233		
299	302	303	Согласовано	16:16:000000:9543		
			Согласовано	16:16:081001:1013		

**АКТ
СОГЛАСОВАНИЯ МЕСТОПОЛОЖЕНИЯ ГРАНИЦ ЗЕМЕЛЬНЫХ УЧАСТКОВ
ПРИ ВЫПОЛНЕНИИ КОМПЛЕКСНЫХ КАДАСТРОВЫХ РАБОТ**

**Республика Татарстан, Высокогорский муниципальный район, Высокогорское сельское поселение, СНТ Малиновый овраг
16:16:081001**

наименование субъекта Российской Федерации, муниципального образования, населенного пункта, уникальные учетные номера кадастровых кварталов, а также иные сведения, позволяющие определить местоположение территории, на которой выполняются комплексные кадастровые работы

N п/п	Обозначение части (характерной точки) границы		Результат согласования (согласовано/ спорное)	Кадастровые номера или обозначения смежных земельных участков	Сведения о лице, представившем возражения	Реквизиты вступившего в законную силу судебного акта
	от т.	до т.				
1	2	3	4	5	6	7
300	303	304	Согласовано	16:16:000000:9543		
			Согласовано	16:16:081001:1311		
301	304	305	Согласовано	16:16:000000:9543		
			Согласовано	16:16:081001:1351		
302	305	306	Согласовано	16:16:000000:9543		
			Согласовано	16:16:081001:1351		
303	307	308	Согласовано	16:16:000000:9543		
			Согласовано	16:16:081001:1307		
304	308	н43У	Согласовано	16:16:000000:9543		
			Согласовано	16:16:081001:1055		
305	н43У	н44У	Согласовано	16:16:000000:9543		
			Согласовано	16:16:081001:1055		
306	н44У	309	Согласовано	16:16:000000:9543		
			Согласовано	16:16:081001:1055		
307	309	310	Согласовано	16:16:000000:9543		
			Согласовано	16:16:081001:24		
308	310	311	Согласовано	16:16:000000:9543		
			Согласовано	16:16:081001:24		
309	311	н45У	Согласовано	16:16:000000:9543		
			Согласовано	16:16:081001:24		
310	н45У	312	Согласовано	16:16:000000:9543		
			Согласовано	16:16:081001:24		
311	312	314	Согласовано	16:16:000000:9543		
			Согласовано	16:16:081001:25		
312	314	315	Согласовано	16:16:000000:9543		
			Согласовано	16:16:081001:1670		

**АКТ
СОГЛАСОВАНИЯ МЕСТОПОЛОЖЕНИЯ ГРАНИЦ ЗЕМЕЛЬНЫХ УЧАСТКОВ
ПРИ ВЫПОЛНЕНИИ КОМПЛЕКСНЫХ КАДАСТРОВЫХ РАБОТ**

**Республика Татарстан, Высокогорский муниципальный район, Высокогорское сельское поселение, СНТ Малиновый овраг
16:16:081001**

наименование субъекта Российской Федерации, муниципального образования, населенного пункта, уникальные учетные номера кадастровых кварталов, а также иные сведения, позволяющие определить местоположение территории, на которой выполняются комплексные кадастровые работы

N п/п	Обозначение части (характерной точки) границы		Результат согласования (согласовано/ спорное)	Кадастровые номера или обозначения смежных земельных участков	Сведения о лице, представившем возражения	Реквизиты вступившего в законную силу судебного акта
	от т.	до т.				
1	2	3	4	5	6	7
313	315	н46У	Согласовано	16:16:000000:9543		
			Согласовано	16:16:081001:1670		
314	н46У	316	Согласовано	16:16:000000:9543		
			Согласовано	16:16:081001:1670		
315	316	317	Согласовано	16:16:000000:9543		
			Согласовано	16:16:081001:1670		
316	317	319	Согласовано	16:16:000000:9543		
			Согласовано	16:16:081001:1670		
317	333	334	Согласовано	16:16:000000:9543		
			Согласовано	16:16:081001:1001		
318	334	—	Согласовано	16:16:000000:9543		
			Согласовано	16:16:081001:1054		
319	335	н48У	Согласовано	16:16:000000:9543		
			Согласовано	16:16:081001:1303		
320	н48У	336	Согласовано	16:16:000000:9543		
			Согласовано	16:16:081001:1303		
321	336	337	Согласовано	16:16:000000:9543		
			Согласовано	16:16:081001:29		
322	337	338	Согласовано	16:16:000000:9543		
			Согласовано	16:16:081001:29		
323	338	339	Согласовано	16:16:000000:9543		
			Согласовано	16:16:081001:29		
324	339	341	Согласовано	16:16:000000:9543		
			Согласовано	16:16:000000:4599		
325	341	342	Согласовано	16:16:000000:9543		
			Согласовано	16:16:000000:4599		

**АКТ
СОГЛАСОВАНИЯ МЕСТОПОЛОЖЕНИЯ ГРАНИЦ ЗЕМЕЛЬНЫХ УЧАСТКОВ
ПРИ ВЫПОЛНЕНИИ КОМПЛЕКСНЫХ КАДАСТРОВЫХ РАБОТ**

**Республика Татарстан, Высокогорский муниципальный район, Высокогорское сельское поселение, СНТ Малиновый овраг
16:16:081001**

наименование субъекта Российской Федерации, муниципального образования, населенного пункта, уникальные учетные номера кадастровых кварталов, а также иные сведения, позволяющие определить местоположение территории, на которой выполняются комплексные кадастровые работы

N п/п	Обозначение части (характерной точки) границы		Результат согласования (согласовано/ спорное)	Кадастровые номера или обозначения смежных земельных участков	Сведения о лице, представившем возражения	Реквизиты вступившего в законную силу судебного акта
	от т.	до т.				
1	2	3	4	5	6	7
326	342	344	Согласовано	16:16:000000:9543		
			Согласовано	16:16:000000:4599		
327	344	345	Согласовано	16:16:000000:9543		
			Согласовано	16:16:081001:1018		
328	345	346	Согласовано	16:16:000000:9543		
			Согласовано	16:16:081001:1255		
329	346	347	Согласовано	16:16:000000:9543		
			Согласовано	16:16:000000:9832		
330	347	349	Согласовано	16:16:000000:9543		
			Согласовано	16:16:000000:9832		
331	349	351	Согласовано	16:16:000000:9543		
			Согласовано	16:16:000000:9832		
332	351	353	Согласовано	16:16:000000:9543		
			Согласовано	16:16:000000:9832		
333	353	357	Согласовано	16:16:000000:9543		
			Согласовано	16:16:000000:9832		
334	357	360	Согласовано	16:16:000000:9543		
			Согласовано	16:16:000000:9832		
335	374	375	Согласовано	16:16:000000:9543		
			Согласовано	16:16:081001:1028		
336	375	1071	Согласовано	16:16:000000:9543		
			Согласовано	16:16:081001:49		
337	1071	376	Согласовано	16:16:000000:9543		
			Согласовано	16:16:081001:49		
338	376	377	Согласовано	16:16:000000:9543		
			Согласовано	16:16:081001:49		

**АКТ
СОГЛАСОВАНИЯ МЕСТОПОЛОЖЕНИЯ ГРАНИЦ ЗЕМЕЛЬНЫХ УЧАСТКОВ
ПРИ ВЫПОЛНЕНИИ КОМПЛЕКСНЫХ КАДАСТРОВЫХ РАБОТ**

**Республика Татарстан, Высокогорский муниципальный район, Высокогорское сельское поселение, СНТ Малиновый овраг
16:16:081001**

наименование субъекта Российской Федерации, муниципального образования, населенного пункта, уникальные учетные номера кадастровых кварталов, а также иные сведения, позволяющие определить местоположение территории, на которой выполняются комплексные кадастровые работы

N п/п	Обозначение части (характерной точки) границы		Результат согласования (согласовано/ спорное)	Кадастровые номера или обозначения смежных земельных участков	Сведения о лице, представившем возражения	Реквизиты вступившего в законную силу судебного акта
	от т.	до т.				
1	2	3	4	5	6	7
339	378	379	Согласовано	16:16:000000:9543		
			Согласовано	16:16:081001:1251		
340	379	381	Согласовано	16:16:000000:9543		
			Согласовано	16:16:081001:1251		
341	381	383	Согласовано	16:16:000000:9543		
			Согласовано	16:16:000000:9547		
342	384	—	Согласовано	16:16:000000:9543		
			Согласовано	16:16:081001:1044		
343	386	387	Согласовано	16:16:000000:9543		
			Согласовано	16:16:000000:5411		
344	387	388	Согласовано	16:16:000000:9543		
			Согласовано	16:16:081001:1011		
345	388	389	Согласовано	16:16:000000:9543		
			Согласовано	16:16:081001:1002		
346	389	390	Согласовано	16:16:000000:9543		
			Согласовано	16:16:081001:1068		
347	390	391	Согласовано	16:16:000000:9543		
			Согласовано	16:16:081001:1068		
348	391	396	Согласовано	16:16:000000:9543		
			Согласовано	16:16:081001:1068		
349	396	397	Согласовано	16:16:000000:9543		
			Согласовано	16:16:081001:1085		
350	397	398	Согласовано	16:16:000000:9543		
			Согласовано	16:16:081001:1085		
351	398	399	Согласовано	16:16:000000:9543		
			Согласовано	16:16:081001:1663		

**АКТ
СОГЛАСОВАНИЯ МЕСТОПОЛОЖЕНИЯ ГРАНИЦ ЗЕМЕЛЬНЫХ УЧАСТКОВ
ПРИ ВЫПОЛНЕНИИ КОМПЛЕКСНЫХ КАДАСТРОВЫХ РАБОТ**

**Республика Татарстан, Высокогорский муниципальный район, Высокогорское сельское поселение, СНТ Малиновый овраг
16:16:081001**

наименование субъекта Российской Федерации, муниципального образования, населенного пункта, уникальные учетные номера кадастровых кварталов, а также иные сведения, позволяющие определить местоположение территории, на которой выполняются комплексные кадастровые работы

N п/п	Обозначение части (характерной точки) границы		Результат согласования (согласовано/ спорное)	Кадастровые номера или обозначения смежных земельных участков	Сведения о лице, представившем возражения	Реквизиты вступившего в законную силу судебного акта
	от т.	до т.				
1	2	3	4	5	6	7
352	399	400	Согласовано	16:16:000000:9543		
			Согласовано	16:16:081001:1663		
353	400	401	Согласовано	16:16:000000:9543		
			Согласовано	16:16:081001:1663		
354	401	402	Согласовано	16:16:000000:9543		
			Согласовано	16:16:081001:1663		
355	402	403	Согласовано	16:16:000000:9543		
			Согласовано	16:16:081001:1663		
356	403	404	Согласовано	16:16:000000:9543		
			Согласовано	16:16:081001:1663		
357	404	407	Согласовано	16:16:000000:9543		
			Согласовано	16:16:081001:1663		
358	407	408	Согласовано	16:16:000000:9543		
			Согласовано	16:16:081001:1305		
359	408	410	Согласовано	16:16:000000:9543		
			Согласовано	16:16:000000:5411		
360	421	422	Согласовано	16:16:000000:9543		
			Согласовано	16:16:081001:1017		
361	422	423	Согласовано	16:16:000000:9543		
			Согласовано	16:16:081001:42		
362	423	426	Согласовано	16:16:000000:9543		
			Согласовано	16:16:081001:42		
363	426	431	Согласовано	16:16:000000:9543		
			Согласовано	16:16:081001:1015		
364	431	432	Согласовано	16:16:000000:9543		
			Согласовано	16:16:000000:1811		

**АКТ
СОГЛАСОВАНИЯ МЕСТОПОЛОЖЕНИЯ ГРАНИЦ ЗЕМЕЛЬНЫХ УЧАСТКОВ
ПРИ ВЫПОЛНЕНИИ КОМПЛЕКСНЫХ КАДАСТРОВЫХ РАБОТ**

**Республика Татарстан, Высокогорский муниципальный район, Высокогорское сельское поселение, СНТ Малиновый овраг
16:16:081001**

наименование субъекта Российской Федерации, муниципального образования, населенного пункта, уникальные учетные номера кадастровых кварталов, а также иные сведения, позволяющие определить местоположение территории, на которой выполняются комплексные кадастровые работы

N п/п	Обозначение части (характерной точки) границы		Результат согласования (согласовано/ спорное)	Кадастровые номера или обозначения смежных земельных участков	Сведения о лице, представившем возражения	Реквизиты вступившего в законную силу судебного акта
	от т.	до т.				
1	2	3	4	5	6	7
365	432	433	Согласовано	16:16:000000:9543		
			Согласовано	16:16:000000:1811		
366	433	434	Согласовано	16:16:000000:9543		
			Согласовано	16:16:000000:1811		
367	434	435	Согласовано	16:16:000000:9543		
			Согласовано	16:16:081001:64		
368	435	438	Согласовано	16:16:000000:9543		
			Согласовано	16:16:081001:64		
369	438	441	Согласовано	16:16:000000:9543		
			Согласовано	16:16:081001:63		
370	441	443	Согласовано	16:16:000000:9543		
			Согласовано	16:16:081001:1022		
371	443	445	Согласовано	16:16:000000:9543		
			Согласовано	16:16:081001:1036		
372	445	446	Согласовано	16:16:000000:9543		
			Согласовано	16:16:081001:60		
373	450	451	Согласовано	16:16:000000:9543		
			Согласовано	16:16:000000:1380		
374	451	452	Согласовано	16:16:000000:9543		
			Согласовано	16:16:000000:1380		
375	452	453	Согласовано	16:16:000000:9543		
			Согласовано	16:16:081001:72		
376	453	454	Согласовано	16:16:000000:9543		
			Согласовано	16:16:081001:1313		
377	454	456	Согласовано	16:16:000000:9543		
			Согласовано	16:16:081001:70		

**АКТ
СОГЛАСОВАНИЯ МЕСТОПОЛОЖЕНИЯ ГРАНИЦ ЗЕМЕЛЬНЫХ УЧАСТКОВ
ПРИ ВЫПОЛНЕНИИ КОМПЛЕКСНЫХ КАДАСТРОВЫХ РАБОТ**

**Республика Татарстан, Высокогорский муниципальный район, Высокогорское сельское поселение, СНТ Малиновый овраг
16:16:081001**

наименование субъекта Российской Федерации, муниципального образования, населенного пункта, уникальные учетные номера кадастровых кварталов, а также иные сведения, позволяющие определить местоположение территории, на которой выполняются комплексные кадастровые работы

N п/п	Обозначение части (характерной точки) границы		Результат согласования (согласовано/ спорное)	Кадастровые номера или обозначения смежных земельных участков	Сведения о лице, представившем возражения	Реквизиты вступившего в законную силу судебного акта
	от т.	до т.				
1	2	3	4	5	6	7
378	456	457	Согласовано	16:16:000000:9543		
			Согласовано	16:16:081001:1227		
379	457	460	Согласовано	16:16:000000:9543		
			Согласовано	16:16:081001:1227		
380	460	461	Согласовано	16:16:000000:9543		
			Согласовано	16:16:081001:1117		
381	461	462	Согласовано	16:16:000000:9543		
			Согласовано	16:16:081001:1117		
382	468	469	Согласовано	16:16:000000:9543		
			Согласовано	16:16:081001:75		
383	469	470	Согласовано	16:16:000000:9543		
			Согласовано	16:16:081001:75		
384	470	471	Согласовано	16:16:000000:9543		
			Согласовано	16:16:081001:75		
385	471	472	Согласовано	16:16:000000:9543		
			Согласовано	16:16:081001:75		
386	472	481	Согласовано	16:16:000000:9543		
			Согласовано	16:16:081001:74		
387	481	483	Согласовано	16:16:000000:9543		
			Согласовано	16:16:000000:1380		
388	493	494	Согласовано	16:16:000000:9543		
			Согласовано	16:16:081001:1089		
389	494	495	Согласовано	16:16:000000:9543		
			Согласовано	16:16:081001:1258		
390	495	496	Согласовано	16:16:000000:9543		
			Согласовано	16:16:081001:1258		

**АКТ
СОГЛАСОВАНИЯ МЕСТОПОЛОЖЕНИЯ ГРАНИЦ ЗЕМЕЛЬНЫХ УЧАСТКОВ
ПРИ ВЫПОЛНЕНИИ КОМПЛЕКСНЫХ КАДАСТРОВЫХ РАБОТ**

**Республика Татарстан, Высокогорский муниципальный район, Высокогорское сельское поселение, СНТ Малиновый овраг
16:16:081001**

наименование субъекта Российской Федерации, муниципального образования, населенного пункта, уникальные учетные номера кадастровых кварталов, а также иные сведения, позволяющие определить местоположение территории, на которой выполняются комплексные кадастровые работы

N п/п	Обозначение части (характерной точки) границы		Результат согласования (согласовано/ спорное)	Кадастровые номера или обозначения смежных земельных участков	Сведения о лице, представившем возражения	Реквизиты вступившего в законную силу судебного акта
	от т.	до т.				
1	2	3	4	5	6	7
391	496	497	Согласовано	16:16:000000:9543		
			Согласовано	16:16:081001:92		
392	497	498	Согласовано	16:16:000000:9543		
			Согласовано	16:16:081001:92		
393	498	504	Согласовано	16:16:000000:9543		
			Согласовано	16:16:000000:7007		
394	504	507	Согласовано	16:16:000000:9543		
			Согласовано	16:16:081001:1046		
395	507	508	Согласовано	16:16:000000:9543		
			Согласовано	16:16:081001:1095		
396	508	509	Согласовано	16:16:000000:9543		
			Согласовано	16:16:081001:1095		
397	509	510	Согласовано	16:16:000000:9543		
			Согласовано	16:16:081001:1095		
398	511	512	Согласовано	16:16:000000:9543		
			Согласовано	16:16:081001:1226		
399	515	516	Согласовано	16:16:000000:9543		
			Согласовано	16:16:081001:1320		
400	516	518	Согласовано	16:16:000000:9543		
			Согласовано	16:16:081001:1320		
401	518	519	Согласовано	16:16:000000:9543		
			Согласовано	16:16:081001:1240		
402	519	521	Согласовано	16:16:000000:9543		
			Согласовано	16:16:081001:1304		
403	521	522	Согласовано	16:16:000000:9543		
			Согласовано	16:16:000000:3996		

**АКТ
СОГЛАСОВАНИЯ МЕСТОПОЛОЖЕНИЯ ГРАНИЦ ЗЕМЕЛЬНЫХ УЧАСТКОВ
ПРИ ВЫПОЛНЕНИИ КОМПЛЕКСНЫХ КАДАСТРОВЫХ РАБОТ**

**Республика Татарстан, Высокогорский муниципальный район, Высокогорское сельское поселение, СНТ Малиновый овраг
16:16:081001**

наименование субъекта Российской Федерации, муниципального образования, населенного пункта, уникальные учетные номера кадастровых кварталов, а также иные сведения, позволяющие определить местоположение территории, на которой выполняются комплексные кадастровые работы

N п/п	Обозначение части (характерной точки) границы		Результат согласования (согласовано/ спорное)	Кадастровые номера или обозначения смежных земельных участков	Сведения о лице, представившем возражения	Реквизиты вступившего в законную силу судебного акта
	от т.	до т.				
1	2	3	4	5	6	7
404	522	530	Согласовано	16:16:000000:9543		
			Согласовано	16:16:081001:1098		
405	530	531	Согласовано	16:16:000000:9543		
			Согласовано	16:16:081001:1078		
406	531	533	Согласовано	16:16:000000:9543		
			Согласовано	16:16:081001:1257		
407	533	535	Согласовано	16:16:000000:9543		
			Согласовано	16:16:000000:1932		
408	535	537	Согласовано	16:16:000000:9543		
			Согласовано	16:16:000000:1932		
409	537	538	Согласовано	16:16:000000:9543		
			Согласовано	16:16:081001:1079		
410	538	539	Согласовано	16:16:000000:9543		
			Согласовано	16:16:081001:1079		
411	539	540	Согласовано	16:16:000000:9543		
			Согласовано	16:16:081001:1069		
412	540	541	Согласовано	16:16:000000:9543		
			Согласовано	16:16:081001:1072		
413	541	542	Согласовано	16:16:000000:9543		
			Согласовано	16:16:081001:1061		
414	542	543	Согласовано	16:16:000000:9543		
			Согласовано	16:16:081001:112		
415	543	544	Согласовано	16:16:000000:9543		
			Согласовано	16:16:081001:1224		
416	544	545	Согласовано	16:16:000000:9543		
			Согласовано	16:16:081001:110		

**АКТ
СОГЛАСОВАНИЯ МЕСТОПОЛОЖЕНИЯ ГРАНИЦ ЗЕМЕЛЬНЫХ УЧАСТКОВ
ПРИ ВЫПОЛНЕНИИ КОМПЛЕКСНЫХ КАДАСТРОВЫХ РАБОТ**

**Республика Татарстан, Высокогорский муниципальный район, Высокогорское сельское поселение, СНТ Малиновый овраг
16:16:081001**

наименование субъекта Российской Федерации, муниципального образования, населенного пункта, уникальные учетные номера
кадастровых кварталов, а также иные сведения, позволяющие определить местоположение территории, на которой выполняются
комплексные кадастровые работы

N п/п	Обозначение части (характерной точки) границы		Результат согласования (согласовано/ спорное)	Кадастровые номера или обозначения смежных земельных участков	Сведения о лице, представившем возражения	Реквизиты вступившего в законную силу судебного акта
	от т.	до т.				
1	2	3	4	5	6	7
417	545	546	Согласовано	16:16:000000:9543		
			Согласовано	16:16:081001:110		
418	546	547	Согласовано	16:16:000000:9543		
			Согласовано	16:16:081001:1218		
419	547	548	Согласовано	16:16:000000:9543		
			Согласовано	16:16:081001:1256		
420	553	555	Согласовано	16:16:000000:9543		
			Согласовано	16:16:081001:1221		
421	555	556	Согласовано	16:16:000000:9543		
			Согласовано	16:16:081001:1314		
422	556	557	Согласовано	16:16:000000:9543		
			Согласовано	16:16:081001:1071		
423	557	558	Согласовано	16:16:000000:9543		
			Согласовано	16:16:081001:1071		
424	558	559	Согласовано	16:16:000000:9543		
			Согласовано	16:16:081001:1329		
425	559	561	Согласовано	16:16:000000:9543		
			Согласовано	16:16:081001:130		
426	561	562	Согласовано	16:16:000000:9543		
			Согласовано	16:16:081001:129		
427	562	564	Согласовано	16:16:000000:9543		
			Согласовано	16:16:081001:128		
428	564	565	Согласовано	16:16:000000:9543		
			Согласовано	16:16:081001:127		
429	565	567	Согласовано	16:16:000000:9543		
			Согласовано	16:16:081001:1674		

**АКТ
СОГЛАСОВАНИЯ МЕСТОПОЛОЖЕНИЯ ГРАНИЦ ЗЕМЕЛЬНЫХ УЧАСТКОВ
ПРИ ВЫПОЛНЕНИИ КОМПЛЕКСНЫХ КАДАСТРОВЫХ РАБОТ**

**Республика Татарстан, Высокогорский муниципальный район, Высокогорское сельское поселение, СНТ Малиновый овраг
16:16:081001**

наименование субъекта Российской Федерации, муниципального образования, населенного пункта, уникальные учетные номера кадастровых кварталов, а также иные сведения, позволяющие определить местоположение территории, на которой выполняются комплексные кадастровые работы

N п/п	Обозначение части (характерной точки) границы		Результат согласования (согласовано/ спорное)	Кадастровые номера или обозначения смежных земельных участков	Сведения о лице, представившем возражения	Реквизиты вступившего в законную силу судебного акта
	от т.	до т.				
1	2	3	4	5	6	7
430	567	568	Согласовано	16:16:000000:9543		
			Согласовано	16:16:081001:1674		
431	568	569	Согласовано	16:16:000000:9543		
			Согласовано	16:16:081001:1674		
432	569	570	Согласовано	16:16:000000:9543		
			Согласовано	16:16:081001:1119		
433	570	571	Согласовано	16:16:000000:9543		
			Согласовано	16:16:081001:1005		
434	571	572	Согласовано	16:16:000000:9543		
			Согласовано	16:16:081001:123		
435	572	573	Согласовано	16:16:000000:9543		
			Согласовано	16:16:081001:123		
436	573	576	Согласовано	16:16:000000:9543		
			Согласовано	16:16:081001:151		
437	576	578	Согласовано	16:16:000000:9543		
			Согласовано	16:16:081001:151		
438	578	579	Согласовано	16:16:000000:9543		
			Согласовано	16:16:081001:1016		
439	579	584	Согласовано	16:16:000000:9543		
			Согласовано	16:16:081001:1016		
440	584	585	Согласовано	16:16:000000:9543		
			Согласовано	16:16:081001:1234		
441	585	587	Согласовано	16:16:000000:9543		
			Согласовано	16:16:081001:1234		
442	587	588	Согласовано	16:16:000000:9543		
			Согласовано	16:16:081001:1234		

**АКТ
СОГЛАСОВАНИЯ МЕСТОПОЛОЖЕНИЯ ГРАНИЦ ЗЕМЕЛЬНЫХ УЧАСТКОВ
ПРИ ВЫПОЛНЕНИИ КОМПЛЕКСНЫХ КАДАСТРОВЫХ РАБОТ**

**Республика Татарстан, Высокогорский муниципальный район, Высокогорское сельское поселение, СНТ Малиновый овраг
16:16:081001**

наименование субъекта Российской Федерации, муниципального образования, населенного пункта, уникальные учетные номера кадастровых кварталов, а также иные сведения, позволяющие определить местоположение территории, на которой выполняются комплексные кадастровые работы

N п/п	Обозначение части (характерной точки) границы		Результат согласования (согласовано/ спорное)	Кадастровые номера или обозначения смежных земельных участков	Сведения о лице, представившем возражения	Реквизиты вступившего в законную силу судебного акта
	от т.	до т.				
1	2	3	4	5	6	7
443	588	590	Согласовано	16:16:000000:9543		
			Согласовано	16:16:081001:1051		
444	590	591	Согласовано	16:16:000000:9543		
			Согласовано	16:16:081001:1238		
445	591	595	Согласовано	16:16:000000:9543		
			Согласовано	16:16:081001:1238		
446	595	596	Согласовано	16:16:000000:9543		
			Согласовано	16:16:081001:146		
447	596	968	Согласовано	16:16:000000:9543		
			Согласовано	16:16:081001:146		
448	968	597	Согласовано	16:16:000000:9543		
			Согласовано	16:16:081001:1665		
449	597	598	Согласовано	16:16:000000:9543		
			Согласовано	16:16:081001:1665		
450	598	599	Согласовано	16:16:000000:9543		
			Согласовано	16:16:081001:1665		
451	599	600	Согласовано	16:16:000000:9543		
			Согласовано	16:16:081001:143		
452	600	602	Согласовано	16:16:000000:9543		
			Согласовано	16:16:081001:142		
453	602	604	Согласовано	16:16:000000:9543		
			Согласовано	16:16:081001:1052		
454	604	605	Согласовано	16:16:000000:9543		
			Согласовано	16:16:081001:1052		
455	605	607	Согласовано	16:16:000000:9543		
			Согласовано	16:16:081001:1333		

**АКТ
СОГЛАСОВАНИЯ МЕСТОПОЛОЖЕНИЯ ГРАНИЦ ЗЕМЕЛЬНЫХ УЧАСТКОВ
ПРИ ВЫПОЛНЕНИИ КОМПЛЕКСНЫХ КАДАСТРОВЫХ РАБОТ**

**Республика Татарстан, Высокогорский муниципальный район, Высокогорское сельское поселение, СНТ Малиновый овраг
16:16:081001**

наименование субъекта Российской Федерации, муниципального образования, населенного пункта, уникальные учетные номера кадастровых кварталов, а также иные сведения, позволяющие определить местоположение территории, на которой выполняются комплексные кадастровые работы

N п/п	Обозначение части (характерной точки) границы		Результат согласования (согласовано/ спорное)	Кадастровые номера или обозначения смежных земельных участков	Сведения о лице, представившем возражения	Реквизиты вступившего в законную силу судебного акта
	от т.	до т.				
1	2	3	4	5	6	7
456	607	609	Согласовано	16:16:000000:9543		
			Согласовано	16:16:081001:139		
457	609	610	Согласовано	16:16:000000:9543		
			Согласовано	16:16:081001:138		
458	610	611	Согласовано	16:16:000000:9543		
			Согласовано	16:16:081001:138		
459	611	612	Согласовано	16:16:000000:9543		
			Согласовано	16:16:081001:1229		
460	612	613	Согласовано	16:16:000000:9543		
			Согласовано	16:16:081001:136		
461	627	628	Согласовано	16:16:000000:9543		
			Согласовано	16:16:081001:1081		
462	628	629	Согласовано	16:16:000000:9543		
			Согласовано	16:16:081001:1081		
463	629	632	Согласовано	16:16:000000:9543		
			Согласовано	16:16:081001:1038		
464	632	633	Согласовано	16:16:000000:9543		
			Согласовано	16:16:081001:168		
465	633	635	Согласовано	16:16:000000:9543		
			Согласовано	16:16:081001:168		
466	635	639	Согласовано	16:16:000000:9543		
			Согласовано	16:16:081001:1104		
467	639	641	Согласовано	16:16:000000:9543		
			Согласовано	16:16:081001:1101		
468	641	642	Согласовано	16:16:000000:9543		
			Согласовано	16:16:081001:165		

**АКТ
СОГЛАСОВАНИЯ МЕСТОПОЛОЖЕНИЯ ГРАНИЦ ЗЕМЕЛЬНЫХ УЧАСТКОВ
ПРИ ВЫПОЛНЕНИИ КОМПЛЕКСНЫХ КАДАСТРОВЫХ РАБОТ**

**Республика Татарстан, Высокогорский муниципальный район, Высокогорское сельское поселение, СНТ Малиновый овраг
16:16:081001**

наименование субъекта Российской Федерации, муниципального образования, населенного пункта, уникальные учетные номера кадастровых кварталов, а также иные сведения, позволяющие определить местоположение территории, на которой выполняются комплексные кадастровые работы

N п/п	Обозначение части (характерной точки) границы		Результат согласования (согласовано/ спорное)	Кадастровые номера или обозначения смежных земельных участков	Сведения о лице, представившем возражения	Реквизиты вступившего в законную силу судебного акта
	от т.	до т.				
1	2	3	4	5	6	7
469	642	642	Согласовано	16:16:000000:9543		
			Согласовано	16:16:081001:1241		
470	642	643	Согласовано	16:16:000000:9543		
			Согласовано	16:16:081001:1241		
471	643	644	Согласовано	16:16:000000:9543		
			Согласовано	16:16:081001:1241		
472	644	961	Согласовано	16:16:000000:9543		
			Согласовано	16:16:081001:1099		
473	961	645	Согласовано	16:16:000000:9543		
			Согласовано	16:16:081001:1099		
474	645	648	Согласовано	16:16:000000:9543		
			Согласовано	16:16:081001:1100		
475	648	654	Согласовано	16:16:000000:9543		
			Согласовано	16:16:081001:1023		
476	654	659	Согласовано	16:16:000000:9543		
			Согласовано	16:16:081001:160		
477	659	660	Согласовано	16:16:000000:9543		
			Согласовано	16:16:081001:160		
478	660	666	Согласовано	16:16:000000:9543		
			Согласовано	16:16:081001:159		
479	666	671	Согласовано	16:16:000000:9543		
			Согласовано	16:16:081001:1019		
480	671	672	Согласовано	16:16:000000:9543		
			Согласовано	16:16:081001:1114		
481	672	673	Согласовано	16:16:000000:9543		
			Согласовано	16:16:081001:1114		

**АКТ
СОГЛАСОВАНИЯ МЕСТОПОЛОЖЕНИЯ ГРАНИЦ ЗЕМЕЛЬНЫХ УЧАСТКОВ
ПРИ ВЫПОЛНЕНИИ КОМПЛЕКСНЫХ КАДАСТРОВЫХ РАБОТ**

**Республика Татарстан, Высокогорский муниципальный район, Высокогорское сельское поселение, СНТ Малиновый овраг
16:16:081001**

наименование субъекта Российской Федерации, муниципального образования, населенного пункта, уникальные учетные номера кадастровых кварталов, а также иные сведения, позволяющие определить местоположение территории, на которой выполняются комплексные кадастровые работы

N п/п	Обозначение части (характерной точки) границы		Результат согласования (согласовано/ спорное)	Кадастровые номера или обозначения смежных земельных участков	Сведения о лице, представившем возражения	Реквизиты вступившего в законную силу судебного акта
	от т.	до т.				
1	2	3	4	5	6	7
482	673	674	Согласовано	16:16:000000:9543		
			Согласовано	16:16:081001:1114		
483	674	675	Согласовано	16:16:000000:9543		
			Согласовано	16:16:081001:1114		
484	675	676	Согласовано	16:16:000000:9543		
			Согласовано	16:16:081001:184		
485	676	678	Согласовано	16:16:000000:9543		
			Согласовано	16:16:081001:184		
486	678	680	Согласовано	16:16:000000:9543		
			Согласовано	16:16:081001:1056		
487	680	681	Согласовано	16:16:000000:9543		
			Согласовано	16:16:081001:1088		
488	681	682	Согласовано	16:16:000000:9543		
			Согласовано	16:16:081001:1088		
489	682	687	Согласовано	16:16:000000:9543		
			Согласовано	16:16:081001:1254		
490	687	691	Согласовано	16:16:000000:9543		
			Согласовано	16:16:081001:1014		
491	691	694	Согласовано	16:16:000000:9543		
			Согласовано	16:16:081001:1225		
492	694	697	Согласовано	16:16:000000:9543		
			Согласовано	16:16:081001:178		
493	697	698	Согласовано	16:16:000000:9543		
			Согласовано	16:16:081001:176		
494	698	702	Согласовано	16:16:000000:9543		
			Согласовано	16:16:081001:1230		

**АКТ
СОГЛАСОВАНИЯ МЕСТОПОЛОЖЕНИЯ ГРАНИЦ ЗЕМЕЛЬНЫХ УЧАСТКОВ
ПРИ ВЫПОЛНЕНИИ КОМПЛЕКСНЫХ КАДАСТРОВЫХ РАБОТ**

**Республика Татарстан, Высокогорский муниципальный район, Высокогорское сельское поселение, СНТ Малиновый овраг
16:16:081001**

наименование субъекта Российской Федерации, муниципального образования, населенного пункта, уникальные учетные номера кадастровых кварталов, а также иные сведения, позволяющие определить местоположение территории, на которой выполняются комплексные кадастровые работы

N п/п	Обозначение части (характерной точки) границы		Результат согласования (согласовано/ спорное)	Кадастровые номера или обозначения смежных земельных участков	Сведения о лице, представившем возражения	Реквизиты вступившего в законную силу судебного акта
	от т.	до т.				
1	2	3	4	5	6	7
495	703	704	Согласовано	16:16:000000:9543		
			Согласовано	16:16:081001:1063		
496	704	706	Согласовано	16:16:000000:9543		
			Согласовано	16:16:081001:1063		
497	706	708	Согласовано	16:16:000000:9543		
			Согласовано	16:16:081001:1042		
498	708	711	Согласовано	16:16:000000:9543		
			Согласовано	16:16:081001:1042		
499	711	712	Согласовано	16:16:000000:9543		
			Согласовано	16:16:000000:4579		
500	797	798	Согласовано	16:16:000000:9543		
			Согласовано	16:16:081001:1084		
501	798	799	Согласовано	16:16:000000:9543		
			Согласовано	16:16:081001:1374		
502	799	800	Согласовано	16:16:000000:9543		
			Согласовано	16:16:081001:1374		
503	800	802	Согласовано	16:16:000000:9543		
			Согласовано	16:16:081001:1374		
504	802	803	Согласовано	16:16:000000:9543		
			Согласовано	16:16:081001:1374		
505	803	804	Согласовано	16:16:000000:9543		
			Согласовано	16:16:081001:1020		
506	804	806	Согласовано	16:16:000000:9543		
			Согласовано	16:16:081001:189		
507	806	808	Согласовано	16:16:000000:9543		
			Согласовано	16:16:081001:1021		

**АКТ
СОГЛАСОВАНИЯ МЕСТОПОЛОЖЕНИЯ ГРАНИЦ ЗЕМЕЛЬНЫХ УЧАСТКОВ
ПРИ ВЫПОЛНЕНИИ КОМПЛЕКСНЫХ КАДАСТРОВЫХ РАБОТ**

**Республика Татарстан, Высокогорский муниципальный район, Высокогорское сельское поселение, СНТ Малиновый овраг
16:16:081001**

наименование субъекта Российской Федерации, муниципального образования, населенного пункта, уникальные учетные номера кадастровых кварталов, а также иные сведения, позволяющие определить местоположение территории, на которой выполняются комплексные кадастровые работы

N п/п	Обозначение части (характерной точки) границы		Результат согласования (согласовано/ спорное)	Кадастровые номера или обозначения смежных земельных участков	Сведения о лице, представившем возражения	Реквизиты вступившего в законную силу судебного акта
	от т.	до т.				
1	2	3	4	5	6	7
508	808	810	Согласовано	16:16:000000:9543		
			Согласовано	16:16:081001:1021		
509	810	811	Согласовано	16:16:000000:9543		
			Согласовано	16:16:081001:1021		
510	811	797	Согласовано	16:16:000000:9543		
			Согласовано	16:16:081001:223		
511	812	820	Согласовано	16:16:000000:9543		
			Согласовано	16:16:081001:1335		
512	820	822	Согласовано	16:16:000000:9543		
			Согласовано	16:16:081001:1335		
513	822	824	Согласовано	16:16:000000:9543		
			Согласовано	16:16:081001:1026		
514	824	825	Согласовано	16:16:000000:9543		
			Согласовано	16:16:000000:4598		
515	825	826	Согласовано	16:16:000000:9543		
			Согласовано	16:16:000000:4598		
516	826	827	Согласовано	16:16:000000:9543		
			Согласовано	16:16:081001:185		
517	827	829	Согласовано	16:16:000000:9543		
			Согласовано	16:16:081001:185		
518	829	830	Согласовано	16:16:000000:9543		
			Согласовано	16:16:081001:1074		
519	830	832	Согласовано	16:16:000000:9543		
			Согласовано	16:16:081001:1074		
520	832	834	Согласовано	16:16:000000:9543		
			Согласовано	16:16:081001:1074		

**АКТ
СОГЛАСОВАНИЯ МЕСТОПОЛОЖЕНИЯ ГРАНИЦ ЗЕМЕЛЬНЫХ УЧАСТКОВ
ПРИ ВЫПОЛНЕНИИ КОМПЛЕКСНЫХ КАДАСТРОВЫХ РАБОТ**

**Республика Татарстан, Высокогорский муниципальный район, Высокогорское сельское поселение, СНТ Малиновый овраг
16:16:081001**

наименование субъекта Российской Федерации, муниципального образования, населенного пункта, уникальные учетные номера кадастровых кварталов, а также иные сведения, позволяющие определить местоположение территории, на которой выполняются комплексные кадастровые работы

N п/п	Обозначение части (характерной точки) границы		Результат согласования (согласовано/ спорное)	Кадастровые номера или обозначения смежных земельных участков	Сведения о лице, представившем возражения	Реквизиты вступившего в законную силу судебного акта
	от т.	до т.				
1	2	3	4	5	6	7
521	834	835	Согласовано	16:16:000000:9543		
			Согласовано	16:16:081001:155		
522	835	838	Согласовано	16:16:000000:9543		
			Согласовано	16:16:000000:4019		
523	838	812	Согласовано	16:16:000000:9543		
			Согласовано	16:16:081001:1335		
524	842	843	Согласовано	16:16:000000:9543		
			Согласовано	16:16:081001:120		
525	843	844	Согласовано	16:16:000000:9543		
			Согласовано	16:16:081001:1353		
526	849	—	Согласовано	16:16:000000:9543		
			Согласовано	16:16:081001:1353		
527	849	850	Согласовано	16:16:000000:9543		
			Согласовано	16:16:081001:1040		
528	850	852	Согласовано	16:16:000000:9543		
			Согласовано	16:16:081001:1040		
529	852	853	Согласовано	16:16:000000:9543		
			Согласовано	16:16:081001:1093		
530	853	854	Согласовано	16:16:000000:9543		
			Согласовано	16:16:081001:1093		
531	854	855	Согласовано	16:16:000000:9543		
			Согласовано	16:16:081001:1236		
532	855	842	Согласовано	16:16:000000:9543		
			Согласовано	16:16:081001:120		
533	859	860	Согласовано	16:16:000000:9543		
			Согласовано	16:16:081001:1094		

**АКТ
СОГЛАСОВАНИЯ МЕСТОПОЛОЖЕНИЯ ГРАНИЦ ЗЕМЕЛЬНЫХ УЧАСТКОВ
ПРИ ВЫПОЛНЕНИИ КОМПЛЕКСНЫХ КАДАСТРОВЫХ РАБОТ**

**Республика Татарстан, Высокогорский муниципальный район, Высокогорское сельское поселение, СНТ Малиновый овраг
16:16:081001**

наименование субъекта Российской Федерации, муниципального образования, населенного пункта, уникальные учетные номера кадастровых кварталов, а также иные сведения, позволяющие определить местоположение территории, на которой выполняются комплексные кадастровые работы

N п/п	Обозначение части (характерной точки) границы		Результат согласования (согласовано/ спорное)	Кадастровые номера или обозначения смежных земельных участков	Сведения о лице, представившем возражения	Реквизиты вступившего в законную силу судебного акта
	от т.	до т.				
1	2	3	4	5	6	7
534	860	861	Согласовано	16:16:000000:9543		
			Согласовано	16:16:081001:66		
535	861	863	Согласовано	16:16:000000:9543		
			Согласовано	16:16:081001:66		
536	863	865	Согласовано	16:16:000000:9543		
			Согласовано	16:16:081001:66		
537	865	866	Согласовано	16:16:000000:9543		
			Согласовано	16:16:081001:1050		
538	866	867	Согласовано	16:16:000000:9543		
			Согласовано	16:16:081001:1050		
539	867	868	Согласовано	16:16:000000:9543		
			Согласовано	16:16:081001:1094		
540	868	869	Согласовано	16:16:000000:9543		
			Согласовано	16:16:081001:38		
541	869	870	Согласовано	16:16:000000:9543		
			Согласовано	16:16:080101:28		
542	870	872	Согласовано	16:16:000000:9543		
			Согласовано	16:16:080101:28		
543	872	873	Согласовано	16:16:000000:9543		
			Согласовано	16:16:080101:28		
544	875	876	Согласовано	16:16:000000:9543		
			Согласовано	16:16:080101:28		
545	876	877	Согласовано	16:16:000000:9543		
			Согласовано	16:16:080101:28		
546	877	878	Согласовано	16:16:000000:9543		
			Согласовано	16:16:080101:28		

**АКТ
СОГЛАСОВАНИЯ МЕСТОПОЛОЖЕНИЯ ГРАНИЦ ЗЕМЕЛЬНЫХ УЧАСТКОВ
ПРИ ВЫПОЛНЕНИИ КОМПЛЕКСНЫХ КАДАСТРОВЫХ РАБОТ**

**Республика Татарстан, Высокогорский муниципальный район, Высокогорское сельское поселение, СНТ Малиновый овраг
16:16:081001**

наименование субъекта Российской Федерации, муниципального образования, населенного пункта, уникальные учетные номера кадастровых кварталов, а также иные сведения, позволяющие определить местоположение территории, на которой выполняются комплексные кадастровые работы

N п/п	Обозначение части (характерной точки) границы		Результат согласования (согласовано/ спорное)	Кадастровые номера или обозначения смежных земельных участков	Сведения о лице, представившем возражения	Реквизиты вступившего в законную силу судебного акта
	от т.	до т.				
1	2	3	4	5	6	7
547	880	881	Согласовано	16:16:000000:9543		
			Согласовано	16:16:081001:95		
548	881	882	Согласовано	16:16:000000:9543		
			Согласовано	16:16:081001:119		
549	882	883	Согласовано	16:16:000000:9543		
			Согласовано	16:16:081001:119		
550	883	886	Согласовано	16:16:000000:9543		
			Согласовано	16:16:081001:119		
551	886	887	Согласовано	16:16:000000:9543		
			Согласовано	16:16:081001:118		
552	887	891	Согласовано	16:16:000000:9543		
			Согласовано	16:16:081001:118		
553	891	892	Согласовано	16:16:000000:9543		
			Согласовано	16:16:081001:1340		
554	892	893	Согласовано	16:16:000000:9543		
			Согласовано	16:16:081001:1340		
555	893	895	Согласовано	16:16:000000:9543		
			Согласовано	16:16:081001:1080		
556	895	896	Согласовано	16:16:000000:9543		
			Согласовано	16:16:081001:1080		
557	896	897	Согласовано	16:16:000000:9543		
			Согласовано	16:16:081001:96		
558	897	880	Согласовано	16:16:000000:9543		
			Согласовано	16:16:081001:95		
559	898	899	Согласовано	16:16:000000:9543		
			Согласовано	16:16:081001:1047		

**АКТ
СОГЛАСОВАНИЯ МЕСТОПОЛОЖЕНИЯ ГРАНИЦ ЗЕМЕЛЬНЫХ УЧАСТКОВ
ПРИ ВЫПОЛНЕНИИ КОМПЛЕКСНЫХ КАДАСТРОВЫХ РАБОТ**

**Республика Татарстан, Высокогорский муниципальный район, Высокогорское сельское поселение, СНТ Малиновый овраг
16:16:081001**

наименование субъекта Российской Федерации, муниципального образования, населенного пункта, уникальные учетные номера кадастровых кварталов, а также иные сведения, позволяющие определить местоположение территории, на которой выполняются комплексные кадастровые работы

N п/п	Обозначение части (характерной точки) границы		Результат согласования (согласовано/ спорное)	Кадастровые номера или обозначения смежных земельных участков	Сведения о лице, представившем возражения	Реквизиты вступившего в законную силу судебного акта
	от т.	до т.				
1	2	3	4	5	6	7
560	899	902	Согласовано	16:16:000000:9543		
			Согласовано	16:16:081001:94		
561	902	903	Согласовано	16:16:000000:9543		
			Согласовано	16:16:081001:94		
562	903	н50У	Согласовано	16:16:000000:9543		
			Согласовано	16:16:081001:1352		
563	н50У	н51У	Согласовано	16:16:000000:9543		
			Согласовано	16:16:081001:1352		
564	н51У	904	Согласовано	16:16:000000:9543		
			Согласовано	16:16:081001:1352		
565	904	905	Согласовано	16:16:000000:9543		
			Согласовано	16:16:081001:1352		
566	905	906	Согласовано	16:16:000000:9543		
			Согласовано	16:16:081001:1352		
567	906	909	Согласовано	16:16:000000:9543		
			Согласовано	16:16:081001:1096		
568	909	912	Согласовано	16:16:000000:9543		
			Согласовано	16:16:081001:1096		
569	912	898	Согласовано	16:16:000000:9543		
			Согласовано	16:16:081001:1047		
570	913	914	Согласовано	16:16:000000:9543		
			Согласовано	16:16:081001:1355		
571	914	915	Согласовано	16:16:000000:9543		
			Согласовано	16:16:081001:1355		
572	915	918	Согласовано	16:16:000000:9543		
			Согласовано	16:16:081001:1097		

**АКТ
СОГЛАСОВАНИЯ МЕСТОПОЛОЖЕНИЯ ГРАНИЦ ЗЕМЕЛЬНЫХ УЧАСТКОВ
ПРИ ВЫПОЛНЕНИИ КОМПЛЕКСНЫХ КАДАСТРОВЫХ РАБОТ**

**Республика Татарстан, Высокогорский муниципальный район, Высокогорское сельское поселение, СНТ Малиновый овраг
16:16:081001**

наименование субъекта Российской Федерации, муниципального образования, населенного пункта, уникальные учетные номера кадастровых кварталов, а также иные сведения, позволяющие определить местоположение территории, на которой выполняются комплексные кадастровые работы

N п/п	Обозначение части (характерной точки) границы		Результат согласования (согласовано/ спорное)	Кадастровые номера или обозначения смежных земельных участков	Сведения о лице, представившем возражения	Реквизиты вступившего в законную силу судебного акта
	от т.	до т.				
1	2	3	4	5	6	7
573	918	919	Согласовано	16:16:000000:9543		
			Согласовано	16:16:081001:1097		
574	920	921	Согласовано	16:16:000000:9543		
			Согласовано	16:16:081001:1332		
575	921	922	Согласовано	16:16:000000:9543		
			Согласовано	16:16:081001:1332		
576	922	923	Согласовано	16:16:000000:9543		
			Согласовано	16:16:081001:68		
577	923	924	Согласовано	16:16:000000:9543		
			Согласовано	16:16:081001:68		
578	924	н52У	Согласовано	16:16:000000:9543		
			Согласовано	16:16:081001:68		
579	н52У	925	Согласовано	16:16:000000:9543		
			Согласовано	16:16:081001:68		
580	925	913	Согласовано	16:16:000000:9543		
			Согласовано	16:16:081001:1355		
581	926	928	Согласовано	16:16:081001:223		
			Согласовано	16:16:081001:1020		
582	928	797	Согласовано	16:16:081001:223		
			Согласовано	16:16:081001:1084		
583	811	927	Согласовано	16:16:081001:223		
			Согласовано	16:16:081001:1021		
584	927	926	Согласовано	16:16:081001:223		
			Согласовано	16:16:081001:189		
585	928	930	Согласовано	16:16:081001:1084		
			Согласовано	16:16:081001:1020		

**АКТ
СОГЛАСОВАНИЯ МЕСТОПОЛОЖЕНИЯ ГРАНИЦ ЗЕМЕЛЬНЫХ УЧАСТКОВ
ПРИ ВЫПОЛНЕНИИ КОМПЛЕКСНЫХ КАДАСТРОВЫХ РАБОТ**

**Республика Татарстан, Высокогорский муниципальный район, Высокогорское сельское поселение, СНТ Малиновый овраг
16:16:081001**

наименование субъекта Российской Федерации, муниципального образования, населенного пункта, уникальные учетные номера кадастровых кварталов, а также иные сведения, позволяющие определить местоположение территории, на которой выполняются комплексные кадастровые работы

N п/п	Обозначение части (характерной точки) границы		Результат согласования (согласовано/ спорное)	Кадастровые номера или обозначения смежных земельных участков	Сведения о лице, представившем возражения	Реквизиты вступившего в законную силу судебного акта
	от т.	до т.				
1	2	3	4	5	6	7
586	930	798	Согласовано	16:16:081001:1084		
			Согласовано	16:16:081001:1374		
587	930	803	Согласовано	16:16:081001:1374		
			Согласовано	16:16:081001:1020		
588	926	804	Согласовано	16:16:081001:1020		
			Согласовано	16:16:081001:189		
589	927	806	Согласовано	16:16:081001:189		
			Согласовано	16:16:081001:1021		
590	822	933	Согласовано	16:16:081001:1026		
			Согласовано	16:16:081001:1335		
591	933	935	Согласовано	16:16:081001:1026		
			Согласовано	16:16:000000:4019		
592	935	824	Согласовано	16:16:081001:1026		
			Согласовано	16:16:000000:4598		
593	935	—	Согласовано	16:16:081001:1026		
			Согласовано	16:16:081001:155		
594	935	962	Согласовано	16:16:000000:4598		
			Согласовано	16:16:081001:155		
595	935	—	Согласовано	16:16:000000:4598		
			Согласовано	16:16:000000:4019		
596	962	826	Согласовано	16:16:000000:4598		
			Согласовано	16:16:081001:185		
597	962	—	Согласовано	16:16:000000:4598		
			Согласовано	16:16:081001:1074		
598	962	н53У	Согласовано	16:16:081001:185		
			Согласовано	16:16:081001:1074		

**АКТ
СОГЛАСОВАНИЯ МЕСТОПОЛОЖЕНИЯ ГРАНИЦ ЗЕМЕЛЬНЫХ УЧАСТКОВ
ПРИ ВЫПОЛНЕНИИ КОМПЛЕКСНЫХ КАДАСТРОВЫХ РАБОТ**

**Республика Татарстан, Высокогорский муниципальный район, Высокогорское сельское поселение, СНТ Малиновый овраг
16:16:081001**

наименование субъекта Российской Федерации, муниципального образования, населенного пункта, уникальные учетные номера кадастровых кварталов, а также иные сведения, позволяющие определить местоположение территории, на которой выполняются комплексные кадастровые работы

N п/п	Обозначение части (характерной точки) границы		Результат согласования (согласовано/ спорное)	Кадастровые номера или обозначения смежных земельных участков	Сведения о лице, представившем возражения	Реквизиты вступившего в законную силу судебного акта
	от т.	до т.				
1	2	3	4	5	6	7
599	962	—	Согласовано	16:16:081001:185		
			Согласовано	16:16:081001:155		
600	н53У	829	Согласовано	16:16:081001:185		
			Согласовано	16:16:081001:1074		
601	675	937	Согласовано	16:16:081001:184		
			Согласовано	16:16:081001:1114		
602	937	678	Согласовано	16:16:081001:184		
			Согласовано	16:16:081001:1056		
603	937	—	Согласовано	16:16:081001:184		
			Согласовано	16:16:081001:1019		
604	937	939	Согласовано	16:16:081001:1056		
			Согласовано	16:16:081001:1019		
605	937	—	Согласовано	16:16:081001:1056		
			Согласовано	16:16:081001:1114		
606	939	680	Согласовано	16:16:081001:1056		
			Согласовано	16:16:081001:1088		
607	939	—	Согласовано	16:16:081001:1056		
			Согласовано	16:16:081001:159		
608	939	941	Согласовано	16:16:081001:1088		
			Согласовано	16:16:081001:159		
609	939	—	Согласовано	16:16:081001:1088		
			Согласовано	16:16:081001:1019		
610	941	682	Согласовано	16:16:081001:1088		
			Согласовано	16:16:081001:1254		
611	941	—	Согласовано	16:16:081001:1088		
			Согласовано	16:16:081001:160		

**АКТ
СОГЛАСОВАНИЯ МЕСТОПОЛОЖЕНИЯ ГРАНИЦ ЗЕМЕЛЬНЫХ УЧАСТКОВ
ПРИ ВЫПОЛНЕНИИ КОМПЛЕКСНЫХ КАДАСТРОВЫХ РАБОТ**

**Республика Татарстан, Высокогорский муниципальный район, Высокогорское сельское поселение, СНТ Малиновый овраг
16:16:081001**

наименование субъекта Российской Федерации, муниципального образования, населенного пункта, уникальные учетные номера кадастровых кварталов, а также иные сведения, позволяющие определить местоположение территории, на которой выполняются комплексные кадастровые работы

N п/п	Обозначение части (характерной точки) границы		Результат согласования (согласовано/ спорное)	Кадастровые номера или обозначения смежных земельных участков	Сведения о лице, представившем возражения	Реквизиты вступившего в законную силу судебного акта
	от т.	до т.				
1	2	3	4	5	6	7
612	943	687	Согласовано	16:16:081001:1254		
			Согласовано	16:16:081001:1014		
613	943	—	Согласовано	16:16:081001:1254		
			Согласовано	16:16:081001:1023		
614	941	943	Согласовано	16:16:081001:1254		
			Согласовано	16:16:081001:160		
615	941	—	Согласовано	16:16:081001:1254		
			Согласовано	16:16:081001:159		
616	943	945	Согласовано	16:16:081001:1014		
			Согласовано	16:16:081001:1023		
617	943	—	Согласовано	16:16:081001:1014		
			Согласовано	16:16:081001:160		
618	945	691	Согласовано	16:16:081001:1014		
			Согласовано	16:16:081001:1225		
619	945	—	Согласовано	16:16:081001:1014		
			Согласовано	16:16:081001:1100		
620	944	694	Согласовано	16:16:081001:1225		
			Согласовано	16:16:081001:178		
621	944	—	Согласовано	16:16:081001:1225		
			Согласовано	16:16:081001:1099		
622	945	944	Согласовано	16:16:081001:1225		
			Согласовано	16:16:081001:1100		
623	945	—	Согласовано	16:16:081001:1225		
			Согласовано	16:16:081001:1023		
624	960	947	Согласовано	16:16:081001:178		
			Согласовано	16:16:081001:1241		

**АКТ
СОГЛАСОВАНИЯ МЕСТОПОЛОЖЕНИЯ ГРАНИЦ ЗЕМЕЛЬНЫХ УЧАСТКОВ
ПРИ ВЫПОЛНЕНИИ КОМПЛЕКСНЫХ КАДАСТРОВЫХ РАБОТ**

**Республика Татарстан, Высокогорский муниципальный район, Высокогорское сельское поселение, СНТ Малиновый овраг
16:16:081001**

наименование субъекта Российской Федерации, муниципального образования, населенного пункта, уникальные учетные номера кадастровых кварталов, а также иные сведения, позволяющие определить местоположение территории, на которой выполняются комплексные кадастровые работы

N п/п	Обозначение части (характерной точки) границы		Результат согласования (согласовано/ спорное)	Кадастровые номера или обозначения смежных земельных участков	Сведения о лице, представившем возражения	Реквизиты вступившего в законную силу судебного акта
	от т.	до т.				
1	2	3	4	5	6	7
625	947	697	Согласовано	16:16:081001:178		
			Согласовано	16:16:081001:176		
626	947	—	Согласовано	16:16:081001:178		
			Согласовано	16:16:081001:165		
627	944	960	Согласовано	16:16:081001:178		
			Согласовано	16:16:081001:1099		
628	944	—	Согласовано	16:16:081001:178		
			Согласовано	16:16:081001:1100		
629	947	948	Согласовано	16:16:081001:176		
			Согласовано	16:16:081001:165		
630	947	—	Согласовано	16:16:081001:176		
			Согласовано	16:16:081001:1241		
631	948	698	Согласовано	16:16:081001:176		
			Согласовано	16:16:081001:1230		
632	948	—	Согласовано	16:16:081001:176		
			Согласовано	16:16:081001:1101		
633	948	949	Согласовано	16:16:081001:1230		
			Согласовано	16:16:081001:1101		
634	948	—	Согласовано	16:16:081001:1230		
			Согласовано	16:16:081001:165		
635	949	—	Согласовано	16:16:081001:1230		
			Согласовано	16:16:081001:1104		
636	950	951	Согласовано	16:16:081001:1063		
			Согласовано	16:16:081001:168		
637	950	—	Согласовано	16:16:081001:1063		
			Согласовано	16:16:081001:1104		

**АКТ
СОГЛАСОВАНИЯ МЕСТОПОЛОЖЕНИЯ ГРАНИЦ ЗЕМЕЛЬНЫХ УЧАСТКОВ
ПРИ ВЫПОЛНЕНИИ КОМПЛЕКСНЫХ КАДАСТРОВЫХ РАБОТ**

**Республика Татарстан, Высокогорский муниципальный район, Высокогорское сельское поселение, СНТ Малиновый овраг
16:16:081001**

наименование субъекта Российской Федерации, муниципального образования, населенного пункта, уникальные учетные номера кадастровых кварталов, а также иные сведения, позволяющие определить местоположение территории, на которой выполняются комплексные кадастровые работы

N п/п	Обозначение части (характерной точки) границы		Результат согласования (согласовано/ спорное)	Кадастровые номера или обозначения смежных земельных участков	Сведения о лице, представившем возражения	Реквизиты вступившего в законную силу судебного акта
	от т.	до т.				
1	2	3	4	5	6	7
638	951	706	Согласовано	16:16:081001:1063		
			Согласовано	16:16:081001:1042		
639	951	—	Согласовано	16:16:081001:1063		
			Согласовано	16:16:081001:1038		
640	952	953	Согласовано	16:16:081001:1042		
			Согласовано	16:16:000000:4579		
641	953	711	Согласовано	16:16:081001:1042		
			Согласовано	16:16:000000:4579		
642	951	952	Согласовано	16:16:081001:1042		
			Согласовано	16:16:081001:1038		
643	951	—	Согласовано	16:16:081001:1042		
			Согласовано	16:16:081001:168		
644	952	—	Согласовано	16:16:000000:4579		
			Согласовано	16:16:081001:1038		
645	954	—	Согласовано	16:16:000000:4579		
			Согласовано	16:16:081001:1081		
646	956	629	Согласовано	16:16:081001:1081		
			Согласовано	16:16:081001:1038		
647	951	632	Согласовано	16:16:081001:1038		
			Согласовано	16:16:081001:168		
648	950	635	Согласовано	16:16:081001:168		
			Согласовано	16:16:081001:1104		
649	949	639	Согласовано	16:16:081001:1104		
			Согласовано	16:16:081001:1101		
650	948	н54У	Согласовано	16:16:081001:1101		
			Согласовано	16:16:081001:165		

**АКТ
СОГЛАСОВАНИЯ МЕСТОПОЛОЖЕНИЯ ГРАНИЦ ЗЕМЕЛЬНЫХ УЧАСТКОВ
ПРИ ВЫПОЛНЕНИИ КОМПЛЕКСНЫХ КАДАСТРОВЫХ РАБОТ**

**Республика Татарстан, Высокогорский муниципальный район, Высокогорское сельское поселение, СНТ Малиновый овраг
16:16:081001**

наименование субъекта Российской Федерации, муниципального образования, населенного пункта, уникальные учетные номера кадастровых кварталов, а также иные сведения, позволяющие определить местоположение территории, на которой выполняются комплексные кадастровые работы

N п/п	Обозначение части (характерной точки) границы		Результат согласования (согласовано/ спорное)	Кадастровые номера или обозначения смежных земельных участков	Сведения о лице, представившем возражения	Реквизиты вступившего в законную силу судебного акта
	от т.	до т.				
1	2	3	4	5	6	7
651	н54У	641	Согласовано	16:16:081001:1101		
			Согласовано	16:16:081001:165		
652	947	642	Согласовано	16:16:081001:165		
			Согласовано	16:16:081001:1241		
653	960	644	Согласовано	16:16:081001:1241		
			Согласовано	16:16:081001:1099		
654	944	645	Согласовано	16:16:081001:1099		
			Согласовано	16:16:081001:1100		
655	945	648	Согласовано	16:16:081001:1100		
			Согласовано	16:16:081001:1023		
656	943	654	Согласовано	16:16:081001:1023		
			Согласовано	16:16:081001:160		
657	941	660	Согласовано	16:16:081001:160		
			Согласовано	16:16:081001:159		
658	939	666	Согласовано	16:16:081001:159		
			Согласовано	16:16:081001:1019		
659	937	671	Согласовано	16:16:081001:1019		
			Согласовано	16:16:081001:1114		
660	962	834	Согласовано	16:16:081001:1074		
			Согласовано	16:16:081001:155		
661	935	835	Согласовано	16:16:081001:155		
			Согласовано	16:16:000000:4019		
662	933	838	Согласовано	16:16:000000:4019		
			Согласовано	16:16:081001:1335		
663	843	1002	Согласовано	16:16:081001:1353		
			Согласовано	16:16:081001:120		

**АКТ
СОГЛАСОВАНИЯ МЕСТОПОЛОЖЕНИЯ ГРАНИЦ ЗЕМЕЛЬНЫХ УЧАСТКОВ
ПРИ ВЫПОЛНЕНИИ КОМПЛЕКСНЫХ КАДАСТРОВЫХ РАБОТ**

**Республика Татарстан, Высокогорский муниципальный район, Высокогорское сельское поселение, СНТ Малиновый овраг
16:16:081001**

наименование субъекта Российской Федерации, муниципального образования, населенного пункта, уникальные учетные номера кадастровых кварталов, а также иные сведения, позволяющие определить местоположение территории, на которой выполняются комплексные кадастровые работы

N п/п	Обозначение части (характерной точки) границы		Результат согласования (согласовано/ спорное)	Кадастровые номера или обозначения смежных земельных участков	Сведения о лице, представившем возражения	Реквизиты вступившего в законную силу судебного акта
	от т.	до т.				
1	2	3	4	5	6	7
664	1002	963	Согласовано	16:16:081001:1353		
			Согласовано	16:16:081001:1236		
665	963	849	Согласовано	16:16:081001:1353		
			Согласовано	16:16:081001:1040		
666	963	—	Согласовано	16:16:081001:1353		
			Согласовано	16:16:081001:1093		
667	963	852	Согласовано	16:16:081001:1040		
			Согласовано	16:16:081001:1093		
668	963	—	Согласовано	16:16:081001:1040		
			Согласовано	16:16:081001:1236		
669	1001	578	Согласовано	16:16:081001:151		
			Согласовано	16:16:081001:1016		
670	1001	—	Согласовано	16:16:081001:151		
			Согласовано	16:16:081001:1005		
671	573	1001	Согласовано	16:16:081001:151		
			Согласовано	16:16:081001:123		
672	1001	964	Согласовано	16:16:081001:1016		
			Согласовано	16:16:081001:1005		
673	1001	—	Согласовано	16:16:081001:1016		
			Согласовано	16:16:081001:123		
674	964	584	Согласовано	16:16:081001:1016		
			Согласовано	16:16:081001:1234		
675	964	—	Согласовано	16:16:081001:1016		
			Согласовано	16:16:081001:1119		
676	964	965	Согласовано	16:16:081001:1234		
			Согласовано	16:16:081001:1119		

**АКТ
СОГЛАСОВАНИЯ МЕСТОПОЛОЖЕНИЯ ГРАНИЦ ЗЕМЕЛЬНЫХ УЧАСТКОВ
ПРИ ВЫПОЛНЕНИИ КОМПЛЕКСНЫХ КАДАСТРОВЫХ РАБОТ**

**Республика Татарстан, Высокогорский муниципальный район, Высокогорское сельское поселение, СНТ Малиновый овраг
16:16:081001**

наименование субъекта Российской Федерации, муниципального образования, населенного пункта, уникальные учетные номера кадастровых кварталов, а также иные сведения, позволяющие определить местоположение территории, на которой выполняются комплексные кадастровые работы

N п/п	Обозначение части (характерной точки) границы		Результат согласования (согласовано/ спорное)	Кадастровые номера или обозначения смежных земельных участков	Сведения о лице, представившем возражения	Реквизиты вступившего в законную силу судебного акта
	от т.	до т.				
1	2	3	4	5	6	7
677	964	—	Согласовано	16:16:081001:1234		
			Согласовано	16:16:081001:1005		
678	965	588	Согласовано	16:16:081001:1234		
			Согласовано	16:16:081001:1051		
679	965	—	Согласовано	16:16:081001:1234		
			Согласовано	16:16:081001:1674		
680	965	1000	Согласовано	16:16:081001:1051		
			Согласовано	16:16:081001:1674		
681	965	—	Согласовано	16:16:081001:1051		
			Согласовано	16:16:081001:1119		
682	1000	966	Согласовано	16:16:081001:1051		
			Согласовано	16:16:081001:127		
683	966	590	Согласовано	16:16:081001:1051		
			Согласовано	16:16:081001:1238		
684	966	967,998	Согласовано	16:16:081001:1238		
			Согласовано	16:16:081001:127		
685	967,998	595	Согласовано	16:16:081001:1238		
			Согласовано	16:16:081001:146		
686	967,998	—	Согласовано	16:16:081001:1238		
			Согласовано	16:16:081001:128		
687	967	969	Согласовано	16:16:081001:146		
			Согласовано	16:16:081001:128		
688	967	—	Согласовано	16:16:081001:146		
			Согласовано	16:16:081001:127		
689	969	968	Согласовано	16:16:081001:146		
			Согласовано	16:16:081001:1665		

**АКТ
СОГЛАСОВАНИЯ МЕСТОПОЛОЖЕНИЯ ГРАНИЦ ЗЕМЕЛЬНЫХ УЧАСТКОВ
ПРИ ВЫПОЛНЕНИИ КОМПЛЕКСНЫХ КАДАСТРОВЫХ РАБОТ**

**Республика Татарстан, Высокогорский муниципальный район, Высокогорское сельское поселение, СНТ Малиновый овраг
16:16:081001**

наименование субъекта Российской Федерации, муниципального образования, населенного пункта, уникальные учетные номера кадастровых кварталов, а также иные сведения, позволяющие определить местоположение территории, на которой выполняются комплексные кадастровые работы

N п/п	Обозначение части (характерной точки) границы		Результат согласования (согласовано/ спорное)	Кадастровые номера или обозначения смежных земельных участков	Сведения о лице, представившем возражения	Реквизиты вступившего в законную силу судебного акта
	от т.	до т.				
1	2	3	4	5	6	7
690	969	—	Согласовано	16:16:081001:146		
			Согласовано	16:16:081001:129		
691	969	970	Согласовано	16:16:081001:1665		
			Согласовано	16:16:081001:129		
692	969	—	Согласовано	16:16:081001:1665		
			Согласовано	16:16:081001:128		
693	970	971	Согласовано	16:16:081001:1665		
			Согласовано	16:16:081001:130		
694	971	599	Согласовано	16:16:081001:1665		
			Согласовано	16:16:081001:143		
695	971	—	Согласовано	16:16:081001:1665		
			Согласовано	16:16:081001:1329		
696	971	972	Согласовано	16:16:081001:143		
			Согласовано	16:16:081001:1329		
697	971	—	Согласовано	16:16:081001:143		
			Согласовано	16:16:081001:130		
698	972	974	Согласовано	16:16:081001:143		
			Согласовано	16:16:081001:142		
699	972	—	Согласовано	16:16:081001:143		
			Согласовано	16:16:081001:1071		
700	974	600	Согласовано	16:16:081001:143		
			Согласовано	16:16:081001:142		
701	972	975	Согласовано	16:16:081001:142		
			Согласовано	16:16:081001:1071		
702	972	—	Согласовано	16:16:081001:142		
			Согласовано	16:16:081001:1329		

**АКТ
СОГЛАСОВАНИЯ МЕСТОПОЛОЖЕНИЯ ГРАНИЦ ЗЕМЕЛЬНЫХ УЧАСТКОВ
ПРИ ВЫПОЛНЕНИИ КОМПЛЕКСНЫХ КАДАСТРОВЫХ РАБОТ**

**Республика Татарстан, Высокогорский муниципальный район, Высокогорское сельское поселение, СНТ Малиновый овраг
16:16:081001**

наименование субъекта Российской Федерации, муниципального образования, населенного пункта, уникальные учетные номера кадастровых кварталов, а также иные сведения, позволяющие определить местоположение территории, на которой выполняются комплексные кадастровые работы

N п/п	Обозначение части (характерной точки) границы		Результат согласования (согласовано/ спорное)	Кадастровые номера или обозначения смежных земельных участков	Сведения о лице, представившем возражения	Реквизиты вступившего в законную силу судебного акта
	от т.	до т.				
1	2	3	4	5	6	7
703	975	602	Согласовано	16:16:081001:142		
			Согласовано	16:16:081001:1052		
704	975	—	Согласовано	16:16:081001:142		
			Согласовано	16:16:081001:1314		
705	975	976	Согласовано	16:16:081001:1052		
			Согласовано	16:16:081001:1314		
706	975	—	Согласовано	16:16:081001:1052		
			Согласовано	16:16:081001:1071		
707	976	605	Согласовано	16:16:081001:1052		
			Согласовано	16:16:081001:1333		
708	976	—	Согласовано	16:16:081001:1052		
			Согласовано	16:16:081001:1221		
709	976	980	Согласовано	16:16:081001:1333		
			Согласовано	16:16:081001:1221		
710	976	—	Согласовано	16:16:081001:1333		
			Согласовано	16:16:081001:1314		
711	980	981	Согласовано	16:16:081001:1333		
			Согласовано	16:16:081001:1221		
712	981	607	Согласовано	16:16:081001:1333		
			Согласовано	16:16:081001:139		
713	981	—	Согласовано	16:16:081001:1333		
			Согласовано	16:16:081001:135		
714	981	984	Согласовано	16:16:081001:139		
			Согласовано	16:16:081001:135		
715	981	—	Согласовано	16:16:081001:139		
			Согласовано	16:16:081001:1221		

**АКТ
СОГЛАСОВАНИЯ МЕСТОПОЛОЖЕНИЯ ГРАНИЦ ЗЕМЕЛЬНЫХ УЧАСТКОВ
ПРИ ВЫПОЛНЕНИИ КОМПЛЕКСНЫХ КАДАСТРОВЫХ РАБОТ**

**Республика Татарстан, Высокогорский муниципальный район, Высокогорское сельское поселение, СНТ Малиновый овраг
16:16:081001**

наименование субъекта Российской Федерации, муниципального образования, населенного пункта, уникальные учетные номера кадастровых кварталов, а также иные сведения, позволяющие определить местоположение территории, на которой выполняются комплексные кадастровые работы

N п/п	Обозначение части (характерной точки) границы		Результат согласования (согласовано/ спорное)	Кадастровые номера или обозначения смежных земельных участков	Сведения о лице, представившем возражения	Реквизиты вступившего в законную силу судебного акта
	от т.	до т.				
1	2	3	4	5	6	7
716	984	609	Согласовано	16:16:081001:139		
			Согласовано	16:16:081001:138		
717	984	985	Согласовано	16:16:081001:138		
			Согласовано	16:16:081001:135		
718	985	986	Согласовано	16:16:081001:138		
			Согласовано	16:16:081001:1229		
719	986	611	Согласовано	16:16:081001:138		
			Согласовано	16:16:081001:1229		
720	985	—	Согласовано	16:16:081001:1229		
			Согласовано	16:16:081001:135		
721	н55У	987	Согласовано	16:16:081001:1229		
			Согласовано	16:16:081001:136		
722	987	988	Согласовано	16:16:081001:1229		
			Согласовано	16:16:081001:136		
723	988	612	Согласовано	16:16:081001:1229		
			Согласовано	16:16:081001:136		
724	981	992	Согласовано	16:16:081001:135		
			Согласовано	16:16:081001:1221		
725	976	555	Согласовано	16:16:081001:1221		
			Согласовано	16:16:081001:1314		
726	975	556	Согласовано	16:16:081001:1314		
			Согласовано	16:16:081001:1071		
727	972	996	Согласовано	16:16:081001:1071		
			Согласовано	16:16:081001:1329		
728	996	558	Согласовано	16:16:081001:1071		
			Согласовано	16:16:081001:1329		

**АКТ
СОГЛАСОВАНИЯ МЕСТОПОЛОЖЕНИЯ ГРАНИЦ ЗЕМЕЛЬНЫХ УЧАСТКОВ
ПРИ ВЫПОЛНЕНИИ КОМПЛЕКСНЫХ КАДАСТРОВЫХ РАБОТ**

**Республика Татарстан, Высокогорский муниципальный район, Высокогорское сельское поселение, СНТ Малиновый овраг
16:16:081001**

наименование субъекта Российской Федерации, муниципального образования, населенного пункта, уникальные учетные номера кадастровых кварталов, а также иные сведения, позволяющие определить местоположение территории, на которой выполняются комплексные кадастровые работы

N п/п	Обозначение части (характерной точки) границы		Результат согласования (согласовано/ спорное)	Кадастровые номера или обозначения смежных земельных участков	Сведения о лице, представившем возражения	Реквизиты вступившего в законную силу судебного акта
	от т.	до т.				
1	2	3	4	5	6	7
729	971	559	Согласовано	16:16:081001:1329		
			Согласовано	16:16:081001:130		
730	970	561	Согласовано	16:16:081001:130		
			Согласовано	16:16:081001:129		
731	969	562	Согласовано	16:16:081001:129		
			Согласовано	16:16:081001:128		
732	998	999	Согласовано	16:16:081001:128		
			Согласовано	16:16:081001:127		
733	999	564	Согласовано	16:16:081001:128		
			Согласовано	16:16:081001:127		
734	1000	565	Согласовано	16:16:081001:127		
			Согласовано	16:16:081001:1674		
735	965	н56У	Согласовано	16:16:081001:1674		
			Согласовано	16:16:081001:1119		
736	н56У	н57У	Согласовано	16:16:081001:1674		
			Согласовано	16:16:081001:1119		
737	н57У	569	Согласовано	16:16:081001:1674		
			Согласовано	16:16:081001:1119		
738	964	570	Согласовано	16:16:081001:1119		
			Согласовано	16:16:081001:1005		
739	1001	571	Согласовано	16:16:081001:1005		
			Согласовано	16:16:081001:123		
740	963	854	Согласовано	16:16:081001:1093		
			Согласовано	16:16:081001:1236		
741	1002	н58У	Согласовано	16:16:081001:1236		
			Согласовано	16:16:081001:120		

**АКТ
СОГЛАСОВАНИЯ МЕСТОПОЛОЖЕНИЯ ГРАНИЦ ЗЕМЕЛЬНЫХ УЧАСТКОВ
ПРИ ВЫПОЛНЕНИИ КОМПЛЕКСНЫХ КАДАСТРОВЫХ РАБОТ**

**Республика Татарстан, Высокогорский муниципальный район, Высокогорское сельское поселение, СНТ Малиновый овраг
16:16:081001**

наименование субъекта Российской Федерации, муниципального образования, населенного пункта, уникальные учетные номера кадастровых кварталов, а также иные сведения, позволяющие определить местоположение территории, на которой выполняются комплексные кадастровые работы

N п/п	Обозначение части (характерной точки) границы		Результат согласования (согласовано/ спорное)	Кадастровые номера или обозначения смежных земельных участков	Сведения о лице, представившем возражения	Реквизиты вступившего в законную силу судебного акта
	от т.	до т.				
1	2	3	4	5	6	7
742	н58У	н59У	Согласовано	16:16:081001:1236		
			Согласовано	16:16:081001:120		
743	н59У	855	Согласовано	16:16:081001:1236		
			Согласовано	16:16:081001:120		
744	н60У	886	Согласовано	16:16:081001:119		
			Согласовано	16:16:081001:118		
745	н60У	—	Согласовано	16:16:081001:119		
			Согласовано	16:16:081001:96		
746	881	н60У	Согласовано	16:16:081001:119		
			Согласовано	16:16:081001:95		
747	н60У	1005	Согласовано	16:16:081001:118		
			Согласовано	16:16:081001:96		
748	н60У	—	Согласовано	16:16:081001:118		
			Согласовано	16:16:081001:95		
749	1005	891	Согласовано	16:16:081001:118		
			Согласовано	16:16:081001:1340		
750	1005	—	Согласовано	16:16:081001:118		
			Согласовано	16:16:081001:1080		
751	1005	893	Согласовано	16:16:081001:1340		
			Согласовано	16:16:081001:1080		
752	1005	—	Согласовано	16:16:081001:1340		
			Согласовано	16:16:081001:96		
753	537	1006	Согласовано	16:16:081001:1079		
			Согласовано	16:16:000000:1932		
754	1006	539	Согласовано	16:16:081001:1079		
			Согласовано	16:16:081001:1069		

**АКТ
СОГЛАСОВАНИЯ МЕСТОПОЛОЖЕНИЯ ГРАНИЦ ЗЕМЕЛЬНЫХ УЧАСТКОВ
ПРИ ВЫПОЛНЕНИИ КОМПЛЕКСНЫХ КАДАСТРОВЫХ РАБОТ**

**Республика Татарстан, Высокогорский муниципальный район, Высокогорское сельское поселение, СНТ Малиновый овраг
16:16:081001**

наименование субъекта Российской Федерации, муниципального образования, населенного пункта, уникальные учетные номера кадастровых кварталов, а также иные сведения, позволяющие определить местоположение территории, на которой выполняются комплексные кадастровые работы

N п/п	Обозначение части (характерной точки) границы		Результат согласования (согласовано/ спорное)	Кадастровые номера или обозначения смежных земельных участков	Сведения о лице, представившем возражения	Реквизиты вступившего в законную силу судебного акта
	от т.	до т.				
1	2	3	4	5	6	7
755	1006	—	Согласовано	16:16:081001:1079		
			Согласовано	16:16:081001:1257		
756	1006	н61У	Согласовано	16:16:081001:1069		
			Согласовано	16:16:081001:1257		
757	1006	—	Согласовано	16:16:081001:1069		
			Согласовано	16:16:000000:1932		
758	н61У	1007	Согласовано	16:16:081001:1069		
			Согласовано	16:16:081001:1257		
759	1007	540	Согласовано	16:16:081001:1069		
			Согласовано	16:16:081001:1072		
760	1007	—	Согласовано	16:16:081001:1069		
			Согласовано	16:16:081001:1078		
761	1007	1021	Согласовано	16:16:081001:1072		
			Согласовано	16:16:081001:1078		
762	1007	—	Согласовано	16:16:081001:1072		
			Согласовано	16:16:081001:1257		
763	1021	541	Согласовано	16:16:081001:1072		
			Согласовано	16:16:081001:1061		
764	1021	—	Согласовано	16:16:081001:1072		
			Согласовано	16:16:081001:1098		
765	1021	1020	Согласовано	16:16:081001:1061		
			Согласовано	16:16:081001:1098		
766	1021	—	Согласовано	16:16:081001:1061		
			Согласовано	16:16:081001:1078		
767	1020	542	Согласовано	16:16:081001:1061		
			Согласовано	16:16:081001:112		

**АКТ
СОГЛАСОВАНИЯ МЕСТОПОЛОЖЕНИЯ ГРАНИЦ ЗЕМЕЛЬНЫХ УЧАСТКОВ
ПРИ ВЫПОЛНЕНИИ КОМПЛЕКСНЫХ КАДАСТРОВЫХ РАБОТ**

**Республика Татарстан, Высокогорский муниципальный район, Высокогорское сельское поселение, СНТ Малиновый овраг
16:16:081001**

наименование субъекта Российской Федерации, муниципального образования, населенного пункта, уникальные учетные номера кадастровых кварталов, а также иные сведения, позволяющие определить местоположение территории, на которой выполняются комплексные кадастровые работы

N п/п	Обозначение части (характерной точки) границы		Результат согласования (согласовано/ спорное)	Кадастровые номера или обозначения смежных земельных участков	Сведения о лице, представившем возражения	Реквизиты вступившего в законную силу судебного акта
	от т.	до т.				
1	2	3	4	5	6	7
768	1020	—	Согласовано	16:16:081001:1061		
			Согласовано	16:16:000000:3996		
769	1020	1009	Согласовано	16:16:081001:112		
			Согласовано	16:16:000000:3996		
770	1020	—	Согласовано	16:16:081001:112		
			Согласовано	16:16:081001:1098		
771	1009	543	Согласовано	16:16:081001:112		
			Согласовано	16:16:081001:1224		
772	1009	—	Согласовано	16:16:081001:112		
			Согласовано	16:16:081001:1304		
773	1008	544	Согласовано	16:16:081001:1224		
			Согласовано	16:16:081001:110		
774	1008	—	Согласовано	16:16:081001:1224		
			Согласовано	16:16:081001:1240		
775	1009	1008	Согласовано	16:16:081001:1224		
			Согласовано	16:16:081001:1304		
776	1009	—	Согласовано	16:16:081001:1224		
			Согласовано	16:16:000000:3996		
777	1008	1011	Согласовано	16:16:081001:110		
			Согласовано	16:16:081001:1240		
778	1008	—	Согласовано	16:16:081001:110		
			Согласовано	16:16:081001:1304		
779	1011	1010	Согласовано	16:16:081001:110		
			Согласовано	16:16:081001:1218		
780	1011	—	Согласовано	16:16:081001:110		
			Согласовано	16:16:081001:1320		

**АКТ
СОГЛАСОВАНИЯ МЕСТОПОЛОЖЕНИЯ ГРАНИЦ ЗЕМЕЛЬНЫХ УЧАСТКОВ
ПРИ ВЫПОЛНЕНИИ КОМПЛЕКСНЫХ КАДАСТРОВЫХ РАБОТ**

**Республика Татарстан, Высокогорский муниципальный район, Высокогорское сельское поселение, СНТ Малиновый овраг
16:16:081001**

наименование субъекта Российской Федерации, муниципального образования, населенного пункта, уникальные учетные номера кадастровых кварталов, а также иные сведения, позволяющие определить местоположение территории, на которой выполняются комплексные кадастровые работы

N п/п	Обозначение части (характерной точки) границы		Результат согласования (согласовано/ спорное)	Кадастровые номера или обозначения смежных земельных участков	Сведения о лице, представившем возражения	Реквизиты вступившего в законную силу судебного акта
	от т.	до т.				
1	2	3	4	5	6	7
781	1010	546	Согласовано	16:16:081001:110		
			Согласовано	16:16:081001:1218		
782	1011	1012	Согласовано	16:16:081001:1218		
			Согласовано	16:16:081001:1320		
783	1011	—	Согласовано	16:16:081001:1218		
			Согласовано	16:16:081001:1240		
784	1012	547	Согласовано	16:16:081001:1218		
			Согласовано	16:16:081001:1256		
785	1012	н62У	Согласовано	16:16:081001:1256		
			Согласовано	16:16:081001:1320		
786	1011	н63У	Согласовано	16:16:081001:1320		
			Согласовано	16:16:081001:1240		
787	н63У	518	Согласовано	16:16:081001:1320		
			Согласовано	16:16:081001:1240		
788	1008	н64У	Согласовано	16:16:081001:1240		
			Согласовано	16:16:081001:1304		
789	н64У	1019	Согласовано	16:16:081001:1240		
			Согласовано	16:16:081001:1304		
790	1019	519	Согласовано	16:16:081001:1240		
			Согласовано	16:16:081001:1304		
791	1009	521	Согласовано	16:16:081001:1304		
			Согласовано	16:16:000000:3996		
792	1020	522	Согласовано	16:16:000000:3996		
			Согласовано	16:16:081001:1098		
793	1021	530	Согласовано	16:16:081001:1098		
			Согласовано	16:16:081001:1078		

**АКТ
СОГЛАСОВАНИЯ МЕСТОПОЛОЖЕНИЯ ГРАНИЦ ЗЕМЕЛЬНЫХ УЧАСТКОВ
ПРИ ВЫПОЛНЕНИИ КОМПЛЕКСНЫХ КАДАСТРОВЫХ РАБОТ**

**Республика Татарстан, Высокогорский муниципальный район, Высокогорское сельское поселение, СНТ Малиновый овраг
16:16:081001**

наименование субъекта Российской Федерации, муниципального образования, населенного пункта, уникальные учетные номера кадастровых кварталов, а также иные сведения, позволяющие определить местоположение территории, на которой выполняются комплексные кадастровые работы

N п/п	Обозначение части (характерной точки) границы		Результат согласования (согласовано/ спорное)	Кадастровые номера или обозначения смежных земельных участков	Сведения о лице, представившем возражения	Реквизиты вступившего в законную силу судебного акта
	от т.	до т.				
1	2	3	4	5	6	7
794	1007	531	Согласовано	16:16:081001:1078		
			Согласовано	16:16:081001:1257		
795	1006	533	Согласовано	16:16:081001:1257		
			Согласовано	16:16:000000:1932		
796	1005	896	Согласовано	16:16:081001:1080		
			Согласовано	16:16:081001:96		
797	н60У	897	Согласовано	16:16:081001:96		
			Согласовано	16:16:081001:95		
798	496	1022	Согласовано	16:16:081001:92		
			Согласовано	16:16:081001:1258		
799	1022	498	Согласовано	16:16:081001:92		
			Согласовано	16:16:000000:7007		
800	1022	—	Согласовано	16:16:081001:92		
			Согласовано	16:16:081001:1089		
801	1022	н65У	Согласовано	16:16:000000:7007		
			Согласовано	16:16:081001:1089		
802	1022	—	Согласовано	16:16:000000:7007		
			Согласовано	16:16:081001:1258		
803	н66У	504	Согласовано	16:16:000000:7007		
			Согласовано	16:16:081001:1046		
804	1026	507	Согласовано	16:16:081001:1046		
			Согласовано	16:16:081001:1095		
805	1022	494	Согласовано	16:16:081001:1089		
			Согласовано	16:16:081001:1258		
806	899	1039	Согласовано	16:16:081001:94		
			Согласовано	16:16:081001:1047		

**АКТ
СОГЛАСОВАНИЯ МЕСТОПОЛОЖЕНИЯ ГРАНИЦ ЗЕМЕЛЬНЫХ УЧАСТКОВ
ПРИ ВЫПОЛНЕНИИ КОМПЛЕКСНЫХ КАДАСТРОВЫХ РАБОТ**

**Республика Татарстан, Высокогорский муниципальный район, Высокогорское сельское поселение, СНТ Малиновый овраг
16:16:081001**

наименование субъекта Российской Федерации, муниципального образования, населенного пункта, уникальные учетные номера кадастровых кварталов, а также иные сведения, позволяющие определить местоположение территории, на которой выполняются комплексные кадастровые работы

N п/п	Обозначение части (характерной точки) границы		Результат согласования (согласовано/ спорное)	Кадастровые номера или обозначения смежных земельных участков	Сведения о лице, представившем возражения	Реквизиты вступившего в законную силу судебного акта
	от т.	до т.				
1	2	3	4	5	6	7
807	1039	1038	Согласовано	16:16:081001:94		
			Согласовано	16:16:081001:1352		
808	1038	903	Согласовано	16:16:081001:94		
			Согласовано	16:16:081001:1352		
809	1039	1040	Согласовано	16:16:081001:1352		
			Согласовано	16:16:081001:1047		
810	1040	906	Согласовано	16:16:081001:1352		
			Согласовано	16:16:081001:1096		
811	1040	912	Согласовано	16:16:081001:1096		
			Согласовано	16:16:081001:1047		
812	915	н68У	Согласовано	16:16:081001:1097		
			Согласовано	16:16:081001:1355		
813	1041	1042	Согласовано	16:16:081001:1332		
			Согласовано	16:16:081001:68		
814	1041	—	Согласовано	16:16:081001:1332		
			Согласовано	16:16:081001:1355		
815	1042	922	Согласовано	16:16:081001:1332		
			Согласовано	16:16:081001:68		
816	460	1050	Согласовано	16:16:081001:1117		
			Согласовано	16:16:081001:1227		
817	1050	1043	Согласовано	16:16:081001:1117		
			Согласовано	16:16:081001:70		
818	1044	1045	Согласовано	16:16:081001:75		
			Согласовано	16:16:081001:1313		
819	1045	472	Согласовано	16:16:081001:75		
			Согласовано	16:16:081001:74		

**АКТ
СОГЛАСОВАНИЯ МЕСТОПОЛОЖЕНИЯ ГРАНИЦ ЗЕМЕЛЬНЫХ УЧАСТКОВ
ПРИ ВЫПОЛНЕНИИ КОМПЛЕКСНЫХ КАДАСТРОВЫХ РАБОТ**

**Республика Татарстан, Высокогорский муниципальный район, Высокогорское сельское поселение, СНТ Малиновый овраг
16:16:081001**

наименование субъекта Российской Федерации, муниципального образования, населенного пункта, уникальные учетные номера кадастровых кварталов, а также иные сведения, позволяющие определить местоположение территории, на которой выполняются комплексные кадастровые работы

N п/п	Обозначение части (характерной точки) границы		Результат согласования (согласовано/ спорное)	Кадастровые номера или обозначения смежных земельных участков	Сведения о лице, представившем возражения	Реквизиты вступившего в законную силу судебного акта
	от т.	до т.				
1	2	3	4	5	6	7
820	1045	—	Согласовано	16:16:081001:75		
			Согласовано	16:16:081001:72		
821	1045	1046	Согласовано	16:16:081001:74		
			Согласовано	16:16:081001:72		
822	1045	—	Согласовано	16:16:081001:74		
			Согласовано	16:16:081001:1313		
823	1046	481	Согласовано	16:16:081001:74		
			Согласовано	16:16:000000:1380		
824	1046	452	Согласовано	16:16:000000:1380		
			Согласовано	16:16:081001:72		
825	1045	453	Согласовано	16:16:081001:72		
			Согласовано	16:16:081001:1313		
826	н69У	454	Согласовано	16:16:081001:1313		
			Согласовано	16:16:081001:70		
827	1050	456	Согласовано	16:16:081001:70		
			Согласовано	16:16:081001:1227		
828	1041	925	Согласовано	16:16:081001:68		
			Согласовано	16:16:081001:1355		
829	860	1051	Согласовано	16:16:081001:66		
			Согласовано	16:16:081001:1094		
830	1051	865	Согласовано	16:16:081001:66		
			Согласовано	16:16:081001:1050		
831	1051	867	Согласовано	16:16:081001:1050		
			Согласовано	16:16:081001:1094		
832	1077	438	Согласовано	16:16:081001:64		
			Согласовано	16:16:081001:63		

**АКТ
СОГЛАСОВАНИЯ МЕСТОПОЛОЖЕНИЯ ГРАНИЦ ЗЕМЕЛЬНЫХ УЧАСТКОВ
ПРИ ВЫПОЛНЕНИИ КОМПЛЕКСНЫХ КАДАСТРОВЫХ РАБОТ**

**Республика Татарстан, Высокогорский муниципальный район, Высокогорское сельское поселение, СНТ Малиновый овраг
16:16:081001**

наименование субъекта Российской Федерации, муниципального образования, населенного пункта, уникальные учетные номера кадастровых кварталов, а также иные сведения, позволяющие определить местоположение территории, на которой выполняются комплексные кадастровые работы

N п/п	Обозначение части (характерной точки) границы		Результат согласования (согласовано/ спорное)	Кадастровые номера или обозначения смежных земельных участков	Сведения о лице, представившем возражения	Реквизиты вступившего в законную силу судебного акта
	от т.	до т.				
1	2	3	4	5	6	7
833	1077	—	Согласовано	16:16:081001:64		
			Согласовано	16:16:081001:1015		
834	434	1077	Согласовано	16:16:081001:64		
			Согласовано	16:16:000000:1811		
835	1077	1052	Согласовано	16:16:081001:63		
			Согласовано	16:16:081001:1015		
836	1077	—	Согласовано	16:16:081001:63		
			Согласовано	16:16:000000:1811		
837	1052	441	Согласовано	16:16:081001:63		
			Согласовано	16:16:081001:1022		
838	1052	—	Согласовано	16:16:081001:63		
			Согласовано	16:16:081001:42		
839	1052	1053	Согласовано	16:16:081001:1022		
			Согласовано	16:16:081001:42		
840	1052	—	Согласовано	16:16:081001:1022		
			Согласовано	16:16:081001:1015		
841	1053	443	Согласовано	16:16:081001:1022		
			Согласовано	16:16:081001:1036		
842	1053	—	Согласовано	16:16:081001:1022		
			Согласовано	16:16:081001:1017		
843	1053	н70У	Согласовано	16:16:081001:1036		
			Согласовано	16:16:081001:1017		
844	1053	—	Согласовано	16:16:081001:1036		
			Согласовано	16:16:081001:42		
845	н71У	445	Согласовано	16:16:081001:1036		
			Согласовано	16:16:081001:60		

**АКТ
СОГЛАСОВАНИЯ МЕСТОПОЛОЖЕНИЯ ГРАНИЦ ЗЕМЕЛЬНЫХ УЧАСТКОВ
ПРИ ВЫПОЛНЕНИИ КОМПЛЕКСНЫХ КАДАСТРОВЫХ РАБОТ**

**Республика Татарстан, Высокогорский муниципальный район, Высокогорское сельское поселение, СНТ Малиновый овраг
16:16:081001**

наименование субъекта Российской Федерации, муниципального образования, населенного пункта, уникальные учетные номера кадастровых кварталов, а также иные сведения, позволяющие определить местоположение территории, на которой выполняются комплексные кадастровые работы

N п/п	Обозначение части (характерной точки) границы		Результат согласования (согласовано/ спорное)	Кадастровые номера или обозначения смежных земельных участков	Сведения о лице, представившем возражения	Реквизиты вступившего в законную силу судебного акта
	от т.	до т.				
1	2	3	4	5	6	7
846	1056	1055	Согласовано	16:16:081001:1044		
			Согласовано	16:16:081001:1308		
847	1056	—	Согласовано	16:16:081001:1044		
			Согласовано	16:16:081001:1309		
848	1056	1058	Согласовано	16:16:081001:1308		
			Согласовано	16:16:081001:1309		
849	1059	н74У	Согласовано	16:16:081001:1309		
			Согласовано	16:16:000000:9547		
850	н74У	1060	Согласовано	16:16:081001:1309		
			Согласовано	16:16:081001:1028		
851	1061	1062	Согласовано	16:16:081001:1305		
			Согласовано	16:16:000000:5411		
852	1062	408	Согласовано	16:16:081001:1305		
			Согласовано	16:16:000000:5411		
853	407	1063	Согласовано	16:16:081001:1305		
			Согласовано	16:16:081001:1663		
854	1063	1064	Согласовано	16:16:081001:1305		
			Согласовано	16:16:081001:1085		
855	1064	н75У	Согласовано	16:16:081001:1305		
			Согласовано	16:16:081001:1002		
856	н75У	1069	Согласовано	16:16:081001:1305		
			Согласовано	16:16:081001:1011		
857	1069	1061	Согласовано	16:16:081001:1305		
			Согласовано	16:16:000000:5411		
858	1069	387	Согласовано	16:16:000000:5411		
			Согласовано	16:16:081001:1011		

**АКТ
СОГЛАСОВАНИЯ МЕСТОПОЛОЖЕНИЯ ГРАНИЦ ЗЕМЕЛЬНЫХ УЧАСТКОВ
ПРИ ВЫПОЛНЕНИИ КОМПЛЕКСНЫХ КАДАСТРОВЫХ РАБОТ**

**Республика Татарстан, Высокогорский муниципальный район, Высокогорское сельское поселение, СНТ Малиновый овраг
16:16:081001**

наименование субъекта Российской Федерации, муниципального образования, населенного пункта, уникальные учетные номера кадастровых кварталов, а также иные сведения, позволяющие определить местоположение территории, на которой выполняются комплексные кадастровые работы

N п/п	Обозначение части (характерной точки) границы		Результат согласования (согласовано/ спорное)	Кадастровые номера или обозначения смежных земельных участков	Сведения о лице, представившем возражения	Реквизиты вступившего в законную силу судебного акта
	от т.	до т.				
1	2	3	4	5	6	7
859	н75У	388	Согласовано	16:16:081001:1011		
			Согласовано	16:16:081001:1002		
860	1064	1073	Согласовано	16:16:081001:1002		
			Согласовано	16:16:081001:1085		
861	1073	389	Согласовано	16:16:081001:1002		
			Согласовано	16:16:081001:1068		
862	381	1072	Согласовано	16:16:000000:9547		
			Согласовано	16:16:081001:1251		
863	н76У	н74У	Согласовано	16:16:000000:9547		
			Согласовано	16:16:081001:1028		
864	1070	375	Согласовано	16:16:081001:1028		
			Согласовано	16:16:081001:49		
865	1073	396	Согласовано	16:16:081001:1068		
			Согласовано	16:16:081001:1085		
866	1063	398	Согласовано	16:16:081001:1085		
			Согласовано	16:16:081001:1663		
867	1053	422	Согласовано	16:16:081001:1017		
			Согласовано	16:16:081001:42		
868	1052	426	Согласовано	16:16:081001:42		
			Согласовано	16:16:081001:1015		
869	1077	431	Согласовано	16:16:081001:1015		
			Согласовано	16:16:000000:1811		
870	1078	868	Согласовано	16:16:081001:1094		
			Согласовано	16:16:081001:38		
871	346	1080	Согласовано	16:16:000000:9832		
			Согласовано	16:16:081001:1255		

**АКТ
СОГЛАСОВАНИЯ МЕСТОПОЛОЖЕНИЯ ГРАНИЦ ЗЕМЕЛЬНЫХ УЧАСТКОВ
ПРИ ВЫПОЛНЕНИИ КОМПЛЕКСНЫХ КАДАСТРОВЫХ РАБОТ**

**Республика Татарстан, Высокогорский муниципальный район, Высокогорское сельское поселение, СНТ Малиновый овраг
16:16:081001**

наименование субъекта Российской Федерации, муниципального образования, населенного пункта, уникальные учетные номера кадастровых кварталов, а также иные сведения, позволяющие определить местоположение территории, на которой выполняются комплексные кадастровые работы

N п/п	Обозначение части (характерной точки) границы		Результат согласования (согласовано/ спорное)	Кадастровые номера или обозначения смежных земельных участков	Сведения о лице, представившем возражения	Реквизиты вступившего в законную силу судебного акта
	от т.	до т.				
1	2	3	4	5	6	7
872	1080	1095	Согласовано	16:16:000000:9832		
			Согласовано	16:16:081001:1001		
873	345	1083	Согласовано	16:16:081001:1255		
			Согласовано	16:16:081001:1018		
874	1083	—	Согласовано	16:16:081001:1255		
			Согласовано	16:16:081001:1303		
875	1083	1084	Согласовано	16:16:081001:1255		
			Согласовано	16:16:081001:1054		
876	1084	1080	Согласовано	16:16:081001:1255		
			Согласовано	16:16:081001:1001		
877	1085	1083	Согласовано	16:16:081001:1018		
			Согласовано	16:16:081001:1303		
878	1083	—	Согласовано	16:16:081001:1018		
			Согласовано	16:16:081001:1054		
879	344	—	Согласовано	16:16:081001:1018		
			Согласовано	16:16:000000:4599		
880	339	н77У	Согласовано	16:16:000000:4599		
			Согласовано	16:16:081001:29		
881	н77У	1092	Согласовано	16:16:000000:4599		
			Согласовано	16:16:081001:29		
882	1092	—	Согласовано	16:16:000000:4599		
			Согласовано	16:16:081001:1303		
883	1088	1089	Согласовано	16:16:081001:38		
			Согласовано	16:16:080101:28		
884	1089	869	Согласовано	16:16:081001:38		
			Согласовано	16:16:080101:28		

**АКТ
СОГЛАСОВАНИЯ МЕСТОПОЛОЖЕНИЯ ГРАНИЦ ЗЕМЕЛЬНЫХ УЧАСТКОВ
ПРИ ВЫПОЛНЕНИИ КОМПЛЕКСНЫХ КАДАСТРОВЫХ РАБОТ**

**Республика Татарстан, Высокогорский муниципальный район, Высокогорское сельское поселение, СНТ Малиновый овраг
16:16:081001**

наименование субъекта Российской Федерации, муниципального образования, населенного пункта, уникальные учетные номера кадастровых кварталов, а также иные сведения, позволяющие определить местоположение территории, на которой выполняются комплексные кадастровые работы

N п/п	Обозначение части (характерной точки) границы		Результат согласования (согласовано/ спорное)	Кадастровые номера или обозначения смежных земельных участков	Сведения о лице, представившем возражения	Реквизиты вступившего в законную силу судебного акта
	от т.	до т.				
1	2	3	4	5	6	7
885	336	1092	Согласовано	16:16:081001:29		
			Согласовано	16:16:081001:1303		
886	1094	1083	Согласовано	16:16:081001:1303		
			Согласовано	16:16:081001:1054		
887	334	1084	Согласовано	16:16:081001:1054		
			Согласовано	16:16:081001:1001		
888	1101	н78У	Согласовано	16:16:081001:1030		
			Согласовано	16:16:081001:1091		
889	н78У	н79У	Согласовано	16:16:081001:1030		
			Согласовано	16:16:081001:1091		
890	н79У	н80У	Согласовано	16:16:081001:1030		
			Согласовано	16:16:081001:1091		
891	н80У	299	Согласовано	16:16:081001:1030		
			Согласовано	16:16:081001:1091		
892	1102	1105	Согласовано	16:16:081001:1091		
			Согласовано	16:16:081001:1233		
893	1105	301	Согласовано	16:16:081001:1091		
			Согласовано	16:16:081001:1233		
894	1103	302	Согласовано	16:16:081001:1233		
			Согласовано	16:16:081001:1013		
895	1108	303	Согласовано	16:16:081001:1013		
			Согласовано	16:16:081001:1311		
896	1109	1110	Согласовано	16:16:081001:1311		
			Согласовано	16:16:081001:1351		
897	1110	304	Согласовано	16:16:081001:1311		
			Согласовано	16:16:081001:1351		

**АКТ
СОГЛАСОВАНИЯ МЕСТОПОЛОЖЕНИЯ ГРАНИЦ ЗЕМЕЛЬНЫХ УЧАСТКОВ
ПРИ ВЫПОЛНЕНИИ КОМПЛЕКСНЫХ КАДАСТРОВЫХ РАБОТ**

**Республика Татарстан, Высокогорский муниципальный район, Высокогорское сельское поселение, СНТ Малиновый овраг
16:16:081001**

наименование субъекта Российской Федерации, муниципального образования, населенного пункта, уникальные учетные номера кадастровых кварталов, а также иные сведения, позволяющие определить местоположение территории, на которой выполняются комплексные кадастровые работы

N п/п	Обозначение части (характерной точки) границы		Результат согласования (согласовано/ спорное)	Кадастровые номера или обозначения смежных земельных участков	Сведения о лице, представившем возражения	Реквизиты вступившего в законную силу судебного акта
	от т.	до т.				
1	2	3	4	5	6	7
898	1115	308	Согласовано	16:16:081001:1307		
			Согласовано	16:16:081001:1055		
899	н82У	309	Согласовано	16:16:081001:1055		
			Согласовано	16:16:081001:24		
900	н84У	312	Согласовано	16:16:081001:24		
			Согласовано	16:16:081001:25		
901	н85У	1121	Согласовано	16:16:081001:25		
			Согласовано	16:16:081001:1670		
902	1121	1120	Согласовано	16:16:081001:25		
			Согласовано	16:16:081001:1670		
903	1120	314	Согласовано	16:16:081001:25		
			Согласовано	16:16:081001:1670		
904	255	1124	Согласовано	16:16:081001:1672		
			Согласовано	16:16:081001:279		
905	1124	1125	Согласовано	16:16:081001:1672		
			Согласовано	16:16:081001:1076		
906	1127	1124	Согласовано	16:16:081001:279		
			Согласовано	16:16:081001:1076		
907	1134	1142	Согласовано	16:16:081001:275		
			Согласовано	16:16:081001:1004		
908	1142	1128	Согласовано	16:16:081001:275		
			Согласовано	16:16:081001:1075		
909	1136	1137	Согласовано	16:16:081001:1090		
			Согласовано	16:16:081001:1109		
910	1139	1140	Согласовано	16:16:081001:1109		
			Согласовано	16:16:081001:1075		

**АКТ
СОГЛАСОВАНИЯ МЕСТОПОЛОЖЕНИЯ ГРАНИЦ ЗЕМЕЛЬНЫХ УЧАСТКОВ
ПРИ ВЫПОЛНЕНИИ КОМПЛЕКСНЫХ КАДАСТРОВЫХ РАБОТ**

**Республика Татарстан, Высокогорский муниципальный район, Высокогорское сельское поселение, СНТ Малиновый овраг
16:16:081001**

наименование субъекта Российской Федерации, муниципального образования, населенного пункта, уникальные учетные номера кадастровых кварталов, а также иные сведения, позволяющие определить местоположение территории, на которой выполняются комплексные кадастровые работы

N п/п	Обозначение части (характерной точки) границы		Результат согласования (согласовано/ спорное)	Кадастровые номера или обозначения смежных земельных участков	Сведения о лице, представившем возражения	Реквизиты вступившего в законную силу судебного акта
	от т.	до т.				
1	2	3	4	5	6	7
911	1142	1143	Согласовано	16:16:081001:1075		
			Согласовано	16:16:081001:1004		
912	1147	1151	Согласовано	16:16:081001:1004		
			Согласовано	16:16:081001:1298		
913	1149	1150	Согласовано	16:16:081001:1298		
			Согласовано	16:16:081001:1228		
914	1154	—	Согласовано	16:16:081001:1372		
			Согласовано	16:16:000000:4323		
915	1156	1157	Согласовано	16:16:081001:1372		
			Согласовано	16:16:081001:2		
916	1156	—	Согласовано	16:16:081001:1372		
			Согласовано	16:16:000000:4323		
917	1157	1159	Согласовано	16:16:081001:1372		
			Согласовано	16:16:081001:2		
918	1156	1165	Согласовано	16:16:081001:2		
			Согласовано	16:16:000000:4323		
919	1165	1168	Согласовано	16:16:081001:2		
			Согласовано	16:16:081001:4		
920	1168	1169	Согласовано	16:16:081001:2		
			Согласовано	16:16:081001:3		
921	1171	1165	Согласовано	16:16:000000:4323		
			Согласовано	16:16:081001:4		
922	1168	273	Согласовано	16:16:081001:3		
			Согласовано	16:16:081001:4		
923	1172	н91У	Согласовано	16:16:081001:4		
			Согласовано	16:16:081001:5		

**АКТ
СОГЛАСОВАНИЯ МЕСТОПОЛОЖЕНИЯ ГРАНИЦ ЗЕМЕЛЬНЫХ УЧАСТКОВ
ПРИ ВЫПОЛНЕНИИ КОМПЛЕКСНЫХ КАДАСТРОВЫХ РАБОТ**

**Республика Татарстан, Высокогорский муниципальный район, Высокогорское сельское поселение, СНТ Малиновый овраг
16:16:081001**

наименование субъекта Российской Федерации, муниципального образования, населенного пункта, уникальные учетные номера кадастровых кварталов, а также иные сведения, позволяющие определить местоположение территории, на которой выполняются комплексные кадастровые работы

N п/п	Обозначение части (характерной точки) границы		Результат согласования (согласовано/ спорное)	Кадастровые номера или обозначения смежных земельных участков	Сведения о лице, представившем возражения	Реквизиты вступившего в законную силу судебного акта
	от т.	до т.				
1	2	3	4	5	6	7
924	н91У	н92У	Согласовано	16:16:081001:4		
			Согласовано	16:16:081001:5		
925	н92У	274	Согласовано	16:16:081001:4		
			Согласовано	16:16:081001:5		
926	н93У	н94У	Согласовано	16:16:081001:5		
			Согласовано	16:16:081001:6		
927	н94У	278	Согласовано	16:16:081001:5		
			Согласовано	16:16:081001:6		
928	н96У	280	Согласовано	16:16:081001:6		
			Согласовано	16:16:081001:7		
929	н97У	281	Согласовано	16:16:081001:7		
			Согласовано	16:16:081001:8		
930	1174	284	Согласовано	16:16:081001:8		
			Согласовано	16:16:081001:9		
931	1176	285	Согласовано	16:16:081001:9		
			Согласовано	16:16:081001:10		
932	1179	287	Согласовано	16:16:081001:10		
			Согласовано	16:16:081001:11		
933	1182	288	Согласовано	16:16:081001:11		
			Согласовано	16:16:081001:1043		
934	1185	289	Согласовано	16:16:081001:1043		
			Согласовано	16:16:081001:1116		
935	н99У	н100У	Согласовано	16:16:081001:1116		
			Согласовано	16:16:081001:14		
936	н100У	н101У	Согласовано	16:16:081001:1116		
			Согласовано	16:16:081001:14		

**АКТ
СОГЛАСОВАНИЯ МЕСТОПОЛОЖЕНИЯ ГРАНИЦ ЗЕМЕЛЬНЫХ УЧАСТКОВ
ПРИ ВЫПОЛНЕНИИ КОМПЛЕКСНЫХ КАДАСТРОВЫХ РАБОТ**

**Республика Татарстан, Высокогорский муниципальный район, Высокогорское сельское поселение, СНТ Малиновый овраг
16:16:081001**

наименование субъекта Российской Федерации, муниципального образования, населенного пункта, уникальные учетные номера
кадастровых кварталов, а также иные сведения, позволяющие определить местоположение территории, на которой выполняются
комплексные кадастровые работы

N п/п	Обозначение части (характерной точки) границы		Результат согласования (согласовано/ спорное)	Кадастровые номера или обозначения смежных земельных участков	Сведения о лице, представившем возражения	Реквизиты вступившего в законную силу судебного акта
	от т.	до т.				
1	2	3	4	5	6	7
937	н101У	293	Согласовано	16:16:081001:1116		
			Согласовано	16:16:081001:14		

Председатель согласительной комиссии:

М.П.

подпись

фамилия, инициалы