

КАРТА-ПЛАН ТЕРРИТОРИИ

Пояснительная записка

1. Сведения о территории выполнения комплексных кадастровых работ: 16:16:213101

(наименование субъекта Российской Федерации, муниципального образования, населенного пункта, уникальные учетные номера кадастровых кварталов, иные сведения, позволяющие определить местоположение территории, на которой выполняются комплексные кадастровые работы, например, наименование садоводческого или огороднического некоммерческого товарищества, гаражного кооператива, элемента планировочной структуры)

2. Основания выполнения комплексных кадастровых работ:

Наименование, дата и номер документа, на основании которого выполняются комплексные кадастровые работы: "06" марта 2023 г. , 923000033-ОК, Государственный контракт

3. Дата подготовки карты-плана территории: "18" августа 2023 г.

4. Сведения о заказчике(ах) комплексных кадастровых работ:

В отношении юридического лица, органа местного самоуправления муниципального района, муниципального округа или городского округа либо уполномоченного исполнительного органа государственной власти субъекта Российской Федерации:

полное или сокращенное (в случае, если имеется) наименование: Министерство земельных и имущественных отношений по Республике Татарстан

основной государственный регистрационный номер: 1021602851753

идентификационный номер налогоплательщика: 1655043430

В отношении физического лица или представителя физических или юридических лиц:

фамилия, имя, отчество (последнее - при наличии): -

страховой номер индивидуального лицевого счета в системе обязательного пенсионного страхования Российской Федерации (СНИЛС): -

Наименование и реквизиты документа, подтверждающие полномочия представителя заказчика(ов) комплексных кадастровых работ: -

Адрес электронной почты (для направления уведомления о результатах внесения сведений в Единый государственный реестр недвижимости): -

5. Сведения об исполнителе комплексных кадастровых работ:

Полное или сокращенное (в случае, если имеется) наименование и адрес юридического лица, с которым заключен государственный или муниципальный контракт либо договор подряда на выполнение комплексных кадастровых работ: ППК Роскадастр по Республике Татарстан РТ, город Казань, улица Владимира Кулагина, д. 1

Фамилия, имя, отчество кадастрового инженера (последнее - при наличии): Нигматуллина Мария Сергеевна и основной государственный регистрационный номер кадастрового инженера индивидуального предпринимателя (ОГРНИП): -

Страховой номер индивидуального лицевого счета в системе обязательного пенсионного страхования Российской Федерации (СНИЛС) кадастрового инженера: 135-045-605 30

Уникальный реестровый номер кадастрового инженера в реестре саморегулируемой организации кадастровых инженеров и дата внесения сведений о физическом лице в такой реестр: 0350, 2016-05-19

Полное или (в случае, если имеется) сокращенное наименование саморегулируемой организации кадастровых инженеров, членом которой является кадастровый инженер: СРО АКИ Поволжья

Контактный телефон: +79050262272

Почтовый адрес и адрес электронной почты, по которым осуществляется связь с кадастровым инженером: город Казань, улица Владимира Кулагина, д.1 belamary01@mail.ru

6. Перечень документов, использованных при подготовке карты-плана территории

№ п/п	Реквизиты документа				
	Вид	Дата	Номер	Наименование	Иные сведения
1	2	3	4	5	6
1	Кадастровый план территории	22.03.2023	КУВИ-001/2023-68940526	Кадастровый план территории кадастрового квартала 16:16:213101	-
2	Кадастровая выписка о земельном участке	26.12.2022	КУВИ-001/2022-229957718	Выписка из Единого государственного реестра недвижимости об объекте недвижимости с кадастровым номером 16:16:000000:3878	-
3	Кадастровый план территории	31.05.2023	КУВИ-001/2023-125393224	Кадастровый план территории кадастрового квартала 16:16:000000	-
4	Кадастровый план территории	20.04.2023	КУВИ-001/2023-93927244	Кадастровый план территории кадастрового квартала 16:16:213101	-
5	Кадастровая выписка о земельном участке	17.01.2023	КУВИ-001/2023-9215653	Выписка из Единого государственного реестра недвижимости об объекте недвижимости с кадастровым номером 16:16:220805:29	-
6	Кадастровый план территории	03.04.2023	КУВИ-001/2023-77657102	Кадастровый план территории кадастрового квартала 16:16:000000	-
7	Кадастровый план территории	20.07.2023	КУВИ-001/2023-166637132	Кадастровый план территории кадастрового квартала 16:16:220805	-
8	Кадастровый план территории	14.08.2023	КУВИ-001/2023-184593854	Кадастровый план территории кадастрового квартала 16:16:212202	-

7. Пояснения к карте-плану территории

-

Сведения об уточняемых земельных участках

1. Сведения о характерных точках границы уточняемого земельного участка с кадастровым номером 16:16:000000:1949 :

Система координат МСК-16					Зона № 1		
Обозначение характерных точек границ	Координаты, м				Метод определения координат	Формулы, примененные для расчета средней квадратической погрешности определения координат характерных точек границ (Mt), с подставленными в такие формулы значениями и итоговые (вычисленные) значения Mt, м	Описание закрепления точки
	содержатся в Едином государственном реестре недвижимости		определены в результате выполнения комплексных работ кадастровых работ				
	X	Y	X	Y			
1	2	3	4	5	6	7	8
1397	-	-	490900.95	1307720.43	Метод спутниковых геодезических измерений (определений)	$Mt = \sqrt{(m_0^2 + m_1^2)}$	Долговременный межевой знак
н272У	-	-	490900.59	1307726.48	Метод спутниковых геодезических измерений (определений)	$Mt = \sqrt{(m_0^2 + m_1^2)}$	Долговременный межевой знак
1436	-	-	490900.32	1307732.72	Метод спутниковых геодезических измерений (определений)	$Mt = \sqrt{(m_0^2 + m_1^2)}$	Долговременный межевой знак
1435	-	-	490899.26	1307749.74	Метод спутниковых геодезических измерений (определений)	$Mt = \sqrt{(m_0^2 + m_1^2)}$	Долговременный межевой знак
н274У	-	-	490879.28	1307748.95	Метод спутниковых геодезических измерений (определений)	$Mt = \sqrt{(m_0^2 + m_1^2)}$	Долговременный межевой знак
1398	-	-	490881.20	1307719.43	Метод спутниковых геодезических измерений (определений)	$Mt = \sqrt{(m_0^2 + m_1^2)}$	Долговременный межевой знак
1397	-	-	490900.95	1307720.43	Метод спутниковых геодезических измерений (определений)	$Mt = \sqrt{(m_0^2 + m_1^2)}$	Долговременный межевой знак

2. Сведения о частях границ уточняемого земельного участка с кадастровым номером 16:16:000000:1949 :

Обозначение части границ		Горизонтальное проложение (S), м	Описание прохождения части границ	Сведения о согласовании местоположения границ (согласовано/спорное)
от т.	до т.			
1	2	3	4	5
1397	н272У	6.06	-	-
н272У	1436	6.25	-	-
1436	1435	17.05	-	-
1435	н274У	20.00	-	-

2. Сведения о частях границ уточняемого земельного участка с кадастровым номером 16:16:000000:1949 :				
Обозначение части границ		Горизонтальное проложение (S), м	Описание прохождения части границ	Сведения о согласовании местоположения границ (согласовано/спорное)
от т.	до т.			
1	2	3	4	5
н274У	1398	29.58	-	-
1398	1397	19.78	-	-
3. Сведения о характеристиках уточняемого земельного участка с кадастровым номером 16:16:000000:1949 :				
№ п/п	Наименование характеристики земельного участка		Значение характеристики	
1	2		3	
1.	Адрес земельного участка		-	
1.1.	Сведения о местоположении земельного участка (при отсутствии адреса) в структурированном в соответствии с федеральной информационной адресной системой виде		-	
1.2.	Дополнительные сведения о местоположении земельного участка		-	
2.	Площадь земельного участка ± величина погрешности определения (вычисления) площади ($P \pm \Delta P$), м ²		587 ± 17	
3.	Формула, примененная для вычисления предельной погрешности определения площади земельного участка, с подставленными значениями и итоговые (вычисленные) значения (ΔP), м ²		$\Delta P = 3.5 * M_t * \sqrt{P} = 3.5 * 0,2 * \sqrt{587} = 17$	
4.	Площадь земельного участка согласно сведениям Единого государственного реестра недвижимости (Ркад), м ²		600	
5.	Оценка расхождения Р и Ркад (Р - Ркад), м ²		13	
6.	Предельные минимальный и максимальный размеры земельного участка (Рмин и Рмакс), м ²		400 1500	
7.	Вид (виды) разрешенного использования		для садоводства	
7.1.	Дополнительные сведения об использовании земельного участка		-	
8.	Кадастровый или иной государственный учетный номер (инвентарный) здания, сооружения, объекта незавершенного строительства, расположенного на земельном участке		-	
9.	Сведения о земельных участках (землях общего пользования, территории общего пользования), посредством которых обеспечивается доступ		Земли общего пользования	
10.	Иные сведения		-	
4. Пояснения к сведениям об уточняемом земельном участке с кадастровым номером 16:16:000000:1949 :				
1.	-			

Сведения об уточняемых земельных участках

1. Сведения о характерных точках границы уточняемого земельного участка с кадастровым номером 16:16:000000:2125 :

Система координат МСК-16					Зона № 1		
Обозначение характерных точек границ	Координаты, м				Метод определения координат	Формулы, примененные для расчета средней квадратической погрешности определения координат характерных точек границ (Mt), с подставленными в такие формулы значениями и итоговые (вычисленные) значения Mt, м	Описание закрепления точки
	содержатся в Едином государственном реестре недвижимости		определены в результате выполнения комплексных работ кадастровых работ				
	X	Y	X	Y			
1	2	3	4	5	6	7	8
644	-	-	491095.73	1308049.51	Метод спутниковых геодезических измерений (определений)	$Mt = \sqrt{(m_0^2 + m_1^2)}$	Долговременный межевой знак
н256У	-	-	491082.55	1308043.67	Метод спутниковых геодезических измерений (определений)	$Mt = \sqrt{(m_0^2 + m_1^2)}$	Долговременный межевой знак
21	-	-	491067.78	1308037.55	Метод спутниковых геодезических измерений (определений)	$Mt = \sqrt{(m_0^2 + m_1^2)}$	Долговременный межевой знак
20	-	-	491075.77	1308019.78	Метод спутниковых геодезических измерений (определений)	$Mt = \sqrt{(m_0^2 + m_1^2)}$	Долговременный межевой знак
645	-	-	491103.76	1308030.84	Метод спутниковых геодезических измерений (определений)	$Mt = \sqrt{(m_0^2 + m_1^2)}$	Долговременный межевой знак
644	-	-	491095.73	1308049.51	Метод спутниковых геодезических измерений (определений)	$Mt = \sqrt{(m_0^2 + m_1^2)}$	Долговременный межевой знак

2. Сведения о частях границ уточняемого земельного участка с кадастровым номером 16:16:000000:2125 :

Обозначение части границ		Горизонтальное проложение (S), м	Описание прохождения части границ	Сведения о согласовании местоположения границ (согласовано/спорное)
от т.	до т.			
1	2	3	4	5
644	н256У	14.42	-	-
н256У	21	15.99	-	-
21	20	19.48	-	-
20	645	30.10	-	-
645	644	20.32	-	-

3. Сведения о характеристиках уточняемого земельного участка с кадастровым номером 16:16:000000:2125 :		
№ п/п	Наименование характеристики земельного участка	Значение характеристики
1	2	3
1.	Адрес земельного участка	-
1.1.	Сведения о местоположении земельного участка (при отсутствии адреса) в структурированном в соответствии с федеральной информационной адресной системой виде	-
1.2.	Дополнительные сведения о местоположении земельного участка	-
2.	Площадь земельного участка \pm величина погрешности определения (вычисления) площади ($P \pm \Delta P$), м ²	599 \pm 17
3.	Формула, примененная для вычисления предельной погрешности определения площади земельного участка, с подставленными значениями и итоговые (вычисленные) значения (ΔP), м ²	$\Delta P = 3.5 * M_t * \sqrt{P} = 3.5 * 0.2 * \sqrt{599} = 17$
4.	Площадь земельного участка согласно сведениям Единого государственного реестра недвижимости ($R_{\text{кад}}$), м ²	600
5.	Оценка расхождения P и $R_{\text{кад}}$ ($P - R_{\text{кад}}$), м ²	1
6.	Предельные минимальный и максимальный размеры земельного участка ($R_{\text{мин}}$ и $R_{\text{макс}}$), м ²	400 1500
7.	Вид (виды) разрешенного использования	ведение садоводства
7.1.	Дополнительные сведения об использовании земельного участка	-
8.	Кадастровый или иной государственный учетный номер (инвентарный) здания, сооружения, объекта незавершенного строительства, расположенного на земельном участке	-
9.	Сведения о земельных участках (землях общего пользования, территории общего пользования), посредством которых обеспечивается доступ	Земли общего пользования
10.	Иные сведения	-
4. Пояснения к сведениям об уточняемом земельном участке с кадастровым номером 16:16:000000:2125 :		
1.	-	

Сведения об уточняемых земельных участках

1. Сведения о характерных точках границы уточняемого земельного участка с кадастровым номером 16:16:000000:2126 :

Система координат МСК-16					Зона № 1		
Обозначение характерных точек границ	Координаты, м				Метод определения координат	Формулы, примененные для расчета средней квадратической погрешности определения координат характерных точек границ (Mt), с подставленными в такие формулы значениями и итоговые (вычисленные) значения Mt, м	Описание закрепления точки
	содержатся в Едином государственном реестре недвижимости		определены в результате выполнения комплексных работ кадастровых работ				
	X	Y	X	Y			
1	2	3	4	5	6	7	8
н165У	-	-	491111.19	1308013.59	Метод спутниковых геодезических измерений (определений)	$Mt = \sqrt{(m_0^2 + m_1^2)}$	Долговременный межевой знак
645	-	-	491103.76	1308030.84	Метод спутниковых геодезических измерений (определений)	$Mt = \sqrt{(m_0^2 + m_1^2)}$	Долговременный межевой знак
20	-	-	491075.77	1308019.78	Метод спутниковых геодезических измерений (определений)	$Mt = \sqrt{(m_0^2 + m_1^2)}$	Долговременный межевой знак
н275У	-	-	491083.98	1308001.46	Метод спутниковых геодезических измерений (определений)	$Mt = \sqrt{(m_0^2 + m_1^2)}$	Долговременный межевой знак
н165У	-	-	491111.19	1308013.59	Метод спутниковых геодезических измерений (определений)	$Mt = \sqrt{(m_0^2 + m_1^2)}$	Долговременный межевой знак

2. Сведения о частях границ уточняемого земельного участка с кадастровым номером 16:16:000000:2126 :

Обозначение части границ		Горизонтальное проложение (S), м	Описание прохождения части границ	Сведения о согласовании местоположения границ (согласовано/спорное)
от т.	до т.			
1	2	3	4	5
н165У	645	18.78	-	-
645	20	30.10	-	-
20	н275У	20.08	-	-
н275У	н165У	29.79	-	-

3. Сведения о характеристиках уточняемого земельного участка с кадастровым номером 16:16:000000:2126 :

№ п/п	Наименование характеристики земельного участка	Значение характеристики
1	2	3
1.	Адрес земельного участка	-

3. Сведения о характеристиках уточняемого земельного участка с кадастровым номером 16:16:000000:2126 :		
№ п/п	Наименование характеристики земельного участка	Значение характеристики
1	2	3
1.1.	Сведения о местоположении земельного участка (при отсутствии адреса) в структурированном в соответствии с федеральной информационной адресной системой виде	-
1.2.	Дополнительные сведения о местоположении земельного участка	-
2.	Площадь земельного участка \pm величина погрешности определения (вычисления) площади ($P \pm \Delta P$), м ²	582 \pm 17
3.	Формула, примененная для вычисления предельной погрешности определения площади земельного участка, с подставленными значениями и итоговые (вычисленные) значения (ΔP), м ²	$\Delta P = 3.5 * M_t * \sqrt{P} = 3.5 * 0,2 * \sqrt{582} = 17$
4.	Площадь земельного участка согласно сведениям Единого государственного реестра недвижимости ($R_{\text{кад}}$), м ²	600
5.	Оценка расхождения P и $R_{\text{кад}}$ ($P - R_{\text{кад}}$), м ²	18
6.	Предельные минимальный и максимальный размеры земельного участка ($R_{\text{мин}}$ и $R_{\text{макс}}$), м ²	400 1500
7.	Вид (виды) разрешенного использования	ведение садоводства
7.1.	Дополнительные сведения об использовании земельного участка	-
8.	Кадастровый или иной государственный учетный номер (инвентарный) здания, сооружения, объекта незавершенного строительства, расположенного на земельном участке	-
9.	Сведения о земельных участках (землях общего пользования, территории общего пользования), посредством которых обеспечивается доступ	Земли общего пользования
10.	Иные сведения	-
4. Пояснения к сведениям об уточняемом земельном участке с кадастровым номером 16:16:000000:2126 :		
1.	-	

Сведения об уточняемых земельных участках

1. Сведения о характерных точках границы уточняемого земельного участка с кадастровым номером 16:16:000000:3866 :

Система координат МСК-16					Зона № 1		
Обозначение характерных точек границ	Координаты, м				Метод определения координат	Формулы, примененные для расчета средней квадратической погрешности определения координат характерных точек границ (Mt), с подставленными в такие формулы значениями и итоговые (вычисленные) значения Mt, м	Описание закрепления точки
	содержатся в Едином государственном реестре недвижимости		определены в результате выполнения комплексных кадастровых работ				
	X	Y	X	Y			
1	2	3	4	5	6	7	8
512	-	-	490798.55	1307917.95	Метод спутниковых геодезических измерений (определений)	$Mt = \sqrt{(m_0^2 + m_1^2)}$	Долговременный межевой знак
н99У	-	-	490790.69	1307935.16	Метод спутниковых геодезических измерений (определений)	$Mt = \sqrt{(m_0^2 + m_1^2)}$	Долговременный межевой знак
511	-	-	490788.59	1307935.84	Метод спутниковых геодезических измерений (определений)	$Mt = \sqrt{(m_0^2 + m_1^2)}$	Долговременный межевой знак
н98У	-	-	490774.11	1307929.30	Метод спутниковых геодезических измерений (определений)	$Mt = \sqrt{(m_0^2 + m_1^2)}$	Долговременный межевой знак
1108	-	-	490762.67	1307924.29	Метод спутниковых геодезических измерений (определений)	$Mt = \sqrt{(m_0^2 + m_1^2)}$	Долговременный межевой знак
1106	-	-	490770.62	1307906.07	Метод спутниковых геодезических измерений (определений)	$Mt = \sqrt{(m_0^2 + m_1^2)}$	Долговременный межевой знак
512	-	-	490798.55	1307917.95	Метод спутниковых геодезических измерений (определений)	$Mt = \sqrt{(m_0^2 + m_1^2)}$	Долговременный межевой знак

2. Сведения о частях границ уточняемого земельного участка с кадастровым номером 16:16:000000:3866 :

Обозначение части границ		Горизонтальное проложение (S), м	Описание прохождения части границ	Сведения о согласовании местоположения границ (согласовано/спорное)
от т.	до т.			
1	2	3	4	5
512	н99У	18.92	-	-
н99У	511	2.21	-	-
511	н98У	15.89	-	-
н98У	1108	12.49	-	-

2. Сведения о частях границ уточняемого земельного участка с кадастровым номером 16:16:000000:3866 :				
Обозначение части границ		Горизонтальное проложение (S), м	Описание прохождения части границ	Сведения о согласовании местоположения границ (согласовано/спорное)
от т.	до т.			
1	2	3	4	5
1108	1106	19.88	-	-
1106	512	30.35	-	-
3. Сведения о характеристиках уточняемого земельного участка с кадастровым номером 16:16:000000:3866 :				
№ п/п	Наименование характеристики земельного участка		Значение характеристики	
1	2		3	
1.	Адрес земельного участка		-	
1.1.	Сведения о местоположении земельного участка (при отсутствии адреса) в структурированном в соответствии с федеральной информационной адресной системой виде		-	
1.2.	Дополнительные сведения о местоположении земельного участка		-	
2.	Площадь земельного участка ± величина погрешности определения (вычисления) площади ($P \pm \Delta P$), м ²		605 ± 17	
3.	Формула, примененная для вычисления предельной погрешности определения площади земельного участка, с подставленными значениями и итоговые (вычисленные) значения (ΔP), м ²		$\Delta P = 3.5 * M_t * \sqrt{P} = 3.5 * 0.2 * \sqrt{605} = 17$	
4.	Площадь земельного участка согласно сведениям Единого государственного реестра недвижимости (Ркад), м ²		600	
5.	Оценка расхождения Р и Ркад (Р - Ркад), м ²		5	
6.	Предельные минимальный и максимальный размеры земельного участка (Рмин и Рмакс), м ²		400 1500	
7.	Вид (виды) разрешенного использования		ведение садоводства	
7.1.	Дополнительные сведения об использовании земельного участка		-	
8.	Кадастровый или иной государственный учетный номер (инвентарный) здания, сооружения, объекта незавершенного строительства, расположенного на земельном участке		16:16:000000:6417	
9.	Сведения о земельных участках (землях общего пользования, территории общего пользования), посредством которых обеспечивается доступ		Земли общего пользования	
10.	Иные сведения		-	
4. Пояснения к сведениям об уточняемом земельном участке с кадастровым номером 16:16:000000:3866 :				
1.	-			

Сведения об уточняемых земельных участках

1. Сведения о характерных точках границы уточняемого земельного участка с кадастровым номером 16:16:000000:4131 :

Система координат МСК-16					Зона № 1		
Обозначение характерных точек границ	Координаты, м				Метод определения координат	Формулы, примененные для расчета средней квадратической погрешности определения координат характерных точек границ (Mt), с подставленными в такие формулы значениями и итоговые (вычисленные) значения Mt, м	Описание закрепления точки
	содержатся в Едином государственном реестре недвижимости		определены в результате выполнения комплексных работ кадастровых работ				
	X	Y	X	Y			
1	2	3	4	5	6	7	8
1063	-	-	490748.60	1308189.12	Метод спутниковых геодезических измерений (определений)	$Mt = \sqrt{(m_0^2 + m_1^2)}$	Долговременный межевой знак
59	-	-	490740.71	1308207.39	Метод спутниковых геодезических измерений (определений)	$Mt = \sqrt{(m_0^2 + m_1^2)}$	Долговременный межевой знак
н201У	-	-	490724.22	1308199.95	Метод спутниковых геодезических измерений (определений)	$Mt = \sqrt{(m_0^2 + m_1^2)}$	Долговременный межевой знак
1039	-	-	490713.03	1308195.12	Метод спутниковых геодезических измерений (определений)	$Mt = \sqrt{(m_0^2 + m_1^2)}$	Долговременный межевой знак
1064	-	-	490721.51	1308176.63	Метод спутниковых геодезических измерений (определений)	$Mt = \sqrt{(m_0^2 + m_1^2)}$	Долговременный межевой знак
1063	-	-	490748.60	1308189.12	Метод спутниковых геодезических измерений (определений)	$Mt = \sqrt{(m_0^2 + m_1^2)}$	Долговременный межевой знак

2. Сведения о частях границ уточняемого земельного участка с кадастровым номером 16:16:000000:4131 :

Обозначение части границ		Горизонтальное проложение (S), м	Описание прохождения части границ	Сведения о согласовании местоположения границ (согласовано/спорное)
от т.	до т.			
1	2	3	4	5
1063	59	19.90	-	-
59	н201У	18.09	-	-
н201У	1039	12.19	-	-
1039	1064	20.34	-	-
1064	1063	29.83	-	-

3. Сведения о характеристиках уточняемого земельного участка с кадастровым номером 16:16:000000:4131 :		
№ п/п	Наименование характеристики земельного участка	Значение характеристики
1	2	3
1.	Адрес земельного участка	-
1.1.	Сведения о местоположении земельного участка (при отсутствии адреса) в структурированном в соответствии с федеральной информационной адресной системой виде	-
1.2.	Дополнительные сведения о местоположении земельного участка	-
2.	Площадь земельного участка \pm величина погрешности определения (вычисления) площади ($P \pm \Delta P$), м ²	603 \pm 17
3.	Формула, примененная для вычисления предельной погрешности определения площади земельного участка, с подставленными значениями и итоговые (вычисленные) значения (ΔP), м ²	$\Delta P = 3.5 * M_t * \sqrt{P} = 3.5 * 0.2 * \sqrt{603} = 17$
4.	Площадь земельного участка согласно сведениям Единого государственного реестра недвижимости ($P_{\text{кад}}$), м ²	600
5.	Оценка расхождения P и $P_{\text{кад}}$ ($P - P_{\text{кад}}$), м ²	3
6.	Предельные минимальный и максимальный размеры земельного участка ($P_{\text{мин}}$ и $P_{\text{макс}}$), м ²	400 1500
7.	Вид (виды) разрешенного использования	ведение садоводства
7.1.	Дополнительные сведения об использовании земельного участка	-
8.	Кадастровый или иной государственный учетный номер (инвентарный) здания, сооружения, объекта незавершенного строительства, расположенного на земельном участке	16:16:000000:6854
9.	Сведения о земельных участках (землях общего пользования, территории общего пользования), посредством которых обеспечивается доступ	Земли общего пользования
10.	Иные сведения	-
4. Пояснения к сведениям об уточняемом земельном участке с кадастровым номером 16:16:000000:4131 :		
1.	-	

Сведения об уточняемых земельных участках

1. Сведения о характерных точках границы уточняемого земельного участка с кадастровым номером 16:16:000000:4750 :

Система координат МСК-16					Зона № 1		
Обозначение характерных точек границ	Координаты, м				Метод определения координат	Формулы, примененные для расчета средней квадратической погрешности определения координат характерных точек границ (Mt), с подставленными в такие формулы значениями и итоговые (вычисленные) значения Mt, м	Описание закрепления точки
	содержатся в Едином государственном реестре недвижимости		определены в результате выполнения комплексных кадастровых работ				
	X	Y	X	Y			
1	2	3	4	5	6	7	8
1128	-	-	490763.53	1307836.20	Метод спутниковых геодезических измерений (определений)	$Mt = \sqrt{(m_0^2 + m_1^2)}$	Долговременный межевой знак
1317	-	-	490755.24	1307854.58	Метод спутниковых геодезических измерений (определений)	$Mt = \sqrt{(m_0^2 + m_1^2)}$	Долговременный межевой знак
1316	-	-	490740.01	1307848.00	Метод спутниковых геодезических измерений (определений)	$Mt = \sqrt{(m_0^2 + m_1^2)}$	Долговременный межевой знак
1174	-	-	490727.96	1307842.73	Метод спутниковых геодезических измерений (определений)	$Mt = \sqrt{(m_0^2 + m_1^2)}$	Долговременный межевой знак
1130	-	-	490736.40	1307824.22	Метод спутниковых геодезических измерений (определений)	$Mt = \sqrt{(m_0^2 + m_1^2)}$	Долговременный межевой знак
1129	-	-	490747.60	1307829.13	Метод спутниковых геодезических измерений (определений)	$Mt = \sqrt{(m_0^2 + m_1^2)}$	Долговременный межевой знак
1128	-	-	490763.53	1307836.20	Метод спутниковых геодезических измерений (определений)	$Mt = \sqrt{(m_0^2 + m_1^2)}$	Долговременный межевой знак

2. Сведения о частях границ уточняемого земельного участка с кадастровым номером 16:16:000000:4750 :

Обозначение части границ		Горизонтальное проложение (S), м	Описание прохождения части границ	Сведения о согласовании местоположения границ (согласовано/спорное)
от т.	до т.			
1	2	3	4	5
1128	1317	20.16	-	-
1317	1316	16.59	-	-
1316	1174	13.15	-	-
1174	1130	20.34	-	-

2. Сведения о частях границ уточняемого земельного участка с кадастровым номером 16:16:000000:4750 :				
Обозначение части границ		Горизонтальное проложение (S), м	Описание прохождения части границ	Сведения о согласовании местоположения границ (согласовано/спорное)
от т.	до т.			
1	2	3	4	5
1130	1129	12.23	-	-
1129	1128	17.43	-	-
3. Сведения о характеристиках уточняемого земельного участка с кадастровым номером 16:16:000000:4750 :				
№ п/п	Наименование характеристики земельного участка		Значение характеристики	
1	2		3	
1.	Адрес земельного участка		-	
1.1.	Сведения о местоположении земельного участка (при отсутствии адреса) в структурированном в соответствии с федеральной информационной адресной системой виде		-	
1.2.	Дополнительные сведения о местоположении земельного участка		-	
2.	Площадь земельного участка \pm величина погрешности определения (вычисления) площади ($P \pm \Delta P$), м ²		602 \pm 17	
3.	Формула, примененная для вычисления предельной погрешности определения площади земельного участка, с подставленными значениями и итоговые (вычисленные) значения (ΔP), м ²		$\Delta P = 3.5 * M_t * \sqrt{P} = 3.5 * 0,2 * \sqrt{602} = 17$	
4.	Площадь земельного участка согласно сведениям Единого государственного реестра недвижимости (Ркад), м ²		600	
5.	Оценка расхождения Р и Ркад (Р - Ркад), м ²		2	
6.	Предельные минимальный и максимальный размеры земельного участка (Рмин и Рмакс), м ²		400 1500	
7.	Вид (виды) разрешенного использования		ведение садоводства	
7.1.	Дополнительные сведения об использовании земельного участка		-	
8.	Кадастровый или иной государственный учетный номер (инвентарный) здания, сооружения, объекта незавершенного строительства, расположенного на земельном участке		16:16:213101:1529	
9.	Сведения о земельных участках (землях общего пользования, территории общего пользования), посредством которых обеспечивается доступ		Земли общего пользования	
10.	Иные сведения		-	
4. Пояснения к сведениям об уточняемом земельном участке с кадастровым номером 16:16:000000:4750 :				
1.	-			

Сведения об уточняемых земельных участках

1. Сведения о характерных точках границы уточняемого земельного участка с кадастровым номером 16:16:000000:7568 :

Система координат МСК-16					Зона № 1		
Обозначение характерных точек границ	Координаты, м				Метод определения координат	Формулы, примененные для расчета средней квадратической погрешности определения координат характерных точек границ (Mt), с подставленными в такие формулы значениями и итоговые (вычисленные) значения Mt, м	Описание закрепления точки
	содержатся в Едином государственном реестре недвижимости		определены в результате выполнения комплексных работ кадастровых работ				
	X	Y	X	Y			
1	2	3	4	5	6	7	8
н249У	-	-	491059.05	1308217.60	Метод спутниковых геодезических измерений (определений)	$Mt = \sqrt{(m_0^2 + m_1^2)}$	Долговременный межевой знак
1252	-	-	491056.31	1308223.84	Метод спутниковых геодезических измерений (определений)	$Mt = \sqrt{(m_0^2 + m_1^2)}$	Долговременный межевой знак
810	-	-	491049.79	1308236.23	Метод спутниковых геодезических измерений (определений)	$Mt = \sqrt{(m_0^2 + m_1^2)}$	Долговременный межевой знак
809	-	-	491022.70	1308224.46	Метод спутниковых геодезических измерений (определений)	$Mt = \sqrt{(m_0^2 + m_1^2)}$	Долговременный межевой знак
363	-	-	491031.66	1308205.57	Метод спутниковых геодезических измерений (определений)	$Mt = \sqrt{(m_0^2 + m_1^2)}$	Долговременный межевой знак
н249У	-	-	491059.05	1308217.60	Метод спутниковых геодезических измерений (определений)	$Mt = \sqrt{(m_0^2 + m_1^2)}$	Долговременный межевой знак

2. Сведения о частях границ уточняемого земельного участка с кадастровым номером 16:16:000000:7568 :

Обозначение части границ		Горизонтальное проложение (S), м	Описание прохождения части границ	Сведения о согласовании местоположения границ (согласовано/спорное)
от т.	до т.			
1	2	3	4	5
н249У	1252	6.82	-	-
1252	810	14.00	-	-
810	809	29.54	-	-
809	363	20.91	-	-
363	н249У	29.92	-	-

3. Сведения о характеристиках уточняемого земельного участка с кадастровым номером 16:16:000000:7568 :		
№ п/п	Наименование характеристики земельного участка	Значение характеристики
1	2	3
1.	Адрес земельного участка	-
1.1.	Сведения о местоположении земельного участка (при отсутствии адреса) в структурированном в соответствии с федеральной информационной адресной системой виде	-
1.2.	Дополнительные сведения о местоположении земельного участка	-
2.	Площадь земельного участка \pm величина погрешности определения (вычисления) площади ($P \pm \Delta P$), м ²	623 \pm 17
3.	Формула, примененная для вычисления предельной погрешности определения площади земельного участка, с подставленными значениями и итоговые (вычисленные) значения (ΔP), м ²	$\Delta P = 3.5 * M_t * \sqrt{P} = 3.5 * 0,2 * \sqrt{623} = 17$
4.	Площадь земельного участка согласно сведениям Единого государственного реестра недвижимости ($R_{\text{кад}}$), м ²	600
5.	Оценка расхождения P и $R_{\text{кад}}$ ($P - R_{\text{кад}}$), м ²	23
6.	Предельные минимальный и максимальный размеры земельного участка ($R_{\text{мин}}$ и $R_{\text{макс}}$), м ²	400 1500
7.	Вид (виды) разрешенного использования	ведение садоводства
7.1.	Дополнительные сведения об использовании земельного участка	-
8.	Кадастровый или иной государственный учетный номер (инвентарный) здания, сооружения, объекта незавершенного строительства, расположенного на земельном участке	16:16:213101:1520
9.	Сведения о земельных участках (землях общего пользования, территории общего пользования), посредством которых обеспечивается доступ	Земли общего пользования
10.	Иные сведения	-
4. Пояснения к сведениям об уточняемом земельном участке с кадастровым номером 16:16:000000:7568 :		
1.	-	

Сведения об уточняемых земельных участках

1. Сведения о характерных точках границы уточняемого земельного участка с кадастровым номером 16:16:000000:8042 :

Система координат МСК-16					Зона № 1		
Обозначение характерных точек границ	Координаты, м				Метод определения координат	Формулы, примененные для расчета средней квадратической погрешности определения координат характерных точек границ (Mt), с подставленными в такие формулы значениями и итоговые (вычисленные) значения Mt, м	Описание закрепления точки
	содержатся в Едином государственном реестре недвижимости		определены в результате выполнения комплексных работ кадастровых работ				
	X	Y	X	Y			
1	2	3	4	5	6	7	8
902	-	-	491032.70	1307956.41	Метод спутниковых геодезических измерений (определений)	$Mt = \sqrt{(m_0^2 + m_1^2)}$	Долговременный межевой знак
879	-	-	491024.53	1307974.76	Метод спутниковых геодезических измерений (определений)	$Mt = \sqrt{(m_0^2 + m_1^2)}$	Долговременный межевой знак
1308	-	-	491024.34	1307975.18	Метод спутниковых геодезических измерений (определений)	$Mt = \sqrt{(m_0^2 + m_1^2)}$	Долговременный межевой знак
1309	-	-	490996.66	1307963.06	Метод спутниковых геодезических измерений (определений)	$Mt = \sqrt{(m_0^2 + m_1^2)}$	Долговременный межевой знак
672	-	-	491005.00	1307944.16	Метод спутниковых геодезических измерений (определений)	$Mt = \sqrt{(m_0^2 + m_1^2)}$	Долговременный межевой знак
902	-	-	491032.70	1307956.41	Метод спутниковых геодезических измерений (определений)	$Mt = \sqrt{(m_0^2 + m_1^2)}$	Долговременный межевой знак

2. Сведения о частях границ уточняемого земельного участка с кадастровым номером 16:16:000000:8042 :

Обозначение части границ		Горизонтальное проложение (S), м	Описание прохождения части границ	Сведения о согласовании местоположения границ (согласовано/спорное)
от т.	до т.			
1	2	3	4	5
902	879	20.09	-	-
879	1308	0.46	-	-
1308	1309	30.22	-	-
1309	672	20.66	-	-
672	902	30.29	-	-

3. Сведения о характеристиках уточняемого земельного участка с кадастровым номером 16:16:000000:8042 :		
№ п/п	Наименование характеристики земельного участка	Значение характеристики
1	2	3
1.	Адрес земельного участка	-
1.1.	Сведения о местоположении земельного участка (при отсутствии адреса) в структурированном в соответствии с федеральной информационной адресной системой виде	-
1.2.	Дополнительные сведения о местоположении земельного участка	-
2.	Площадь земельного участка \pm величина погрешности определения (вычисления) площади ($P \pm \Delta P$), м ²	623 \pm 17
3.	Формула, примененная для вычисления предельной погрешности определения площади земельного участка, с подставленными значениями и итоговые (вычисленные) значения (ΔP), м ²	$\Delta P = 3.5 * M_t * \sqrt{P} = 3.5 * 0,2 * \sqrt{623} = 17$
4.	Площадь земельного участка согласно сведениям Единого государственного реестра недвижимости ($R_{\text{кад}}$), м ²	600
5.	Оценка расхождения P и $R_{\text{кад}}$ ($P - R_{\text{кад}}$), м ²	23
6.	Предельные минимальный и максимальный размеры земельного участка ($R_{\text{мин}}$ и $R_{\text{макс}}$), м ²	400 1500
7.	Вид (виды) разрешенного использования	ведение садоводства
7.1.	Дополнительные сведения об использовании земельного участка	-
8.	Кадастровый или иной государственный учетный номер (инвентарный) здания, сооружения, объекта незавершенного строительства, расположенного на земельном участке	-
9.	Сведения о земельных участках (землях общего пользования, территории общего пользования), посредством которых обеспечивается доступ	Земли общего пользования
10.	Иные сведения	-
4. Пояснения к сведениям об уточняемом земельном участке с кадастровым номером 16:16:000000:8042 :		
1.	-	

Сведения об уточняемых земельных участках

1. Сведения о характерных точках границы уточняемого земельного участка с кадастровым номером 16:16:213101:15 :

Система координат МСК-16					Зона № 1		
Обозначение характерных точек границ	Координаты, м				Метод определения координат	Формулы, примененные для расчета средней квадратической погрешности определения координат характерных точек границ (Mt), с подставленными в такие формулы значениями и итоговые (вычисленные) значения Mt, м	Описание закрепления точки
	содержатся в Едином государственном реестре недвижимости		определены в результате выполнения комплексных кадастровых работ				
	X	Y	X	Y			
1	2	3	4	5	6	7	8
390	491238.40	1308359.10	491240.95	1308360.60	Метод спутниковых геодезических измерений (определений)	$Mt = \sqrt{(m_0^2 + m_1^2)}$	Долговременный межевой знак
1456	491217.68	1308351.22	491217.68	1308351.22	Метод спутниковых геодезических измерений (определений)	$Mt = \sqrt{(m_0^2 + m_1^2)}$	Долговременный межевой знак
729	491213.85	1308349.68	491213.71	1308349.98	Метод спутниковых геодезических измерений (определений)	$Mt = \sqrt{(m_0^2 + m_1^2)}$	Долговременный межевой знак
1457	491213.82	1308349.75	-	-	-	0	-
1458	491209.20	1308348.00	-	-	-	0	-
1459	491209.30	1308347.78	-	-	-	0	-
729	491213.77	1308349.46	-	-	-	0	-
727	491222.01	1308331.68	-	-	-	7.5	-
727	491222.07	1308331.39	491221.89	1308331.47	Метод спутниковых геодезических измерений (определений)	$Mt = \sqrt{(m_0^2 + m_1^2)}$	Долговременный межевой знак
726	491249.09	1308342.90	491249.09	1308342.90	Метод спутниковых геодезических измерений (определений)	$Mt = \sqrt{(m_0^2 + m_1^2)}$	Долговременный межевой знак
390	491238.40	1308359.10	491240.95	1308360.60	Метод спутниковых геодезических измерений (определений)	$Mt = \sqrt{(m_0^2 + m_1^2)}$	Долговременный межевой знак

2. Сведения о частях границ уточняемого земельного участка с кадастровым номером 16:16:213101:15 :

Обозначение части границ		Горизонтальное проложение (S), м	Описание прохождения части границ	Сведения о согласовании местоположения границ (согласовано/спорное)
от т.	до т.			
1	2	3	4	5
390	1456	25.09	-	-
1456	729	4.16	-	-

2. Сведения о частях границ уточняемого земельного участка с кадастровым номером 16:16:213101:15 :				
Обозначение части границ		Горизонтальное проложение (S), м	Описание прохождения части границ	Сведения о согласовании местоположения границ (согласовано/спорное)
от т.	до т.			
1	2	3	4	5
729	727	20.24	-	-
727	726	29.50	-	-
726	390	19.48	-	-
3. Сведения о характеристиках уточняемого земельного участка с кадастровым номером 16:16:213101:15 :				
№ п/п	Наименование характеристики земельного участка	Значение характеристики		
1	2	3		
1.	Адрес земельного участка	-		
1.1.	Сведения о местоположении земельного участка (при отсутствии адреса) в структурированном в соответствии с федеральной информационной адресной системой виде	-		
1.2.	Дополнительные сведения о местоположении земельного участка	-		
2.	Площадь земельного участка \pm величина погрешности определения (вычисления) площади ($P \pm \Delta P$), м ²	579 \pm 17		
3.	Формула, примененная для вычисления предельной погрешности определения площади земельного участка, с подставленными значениями и итоговые (вычисленные) значения (ΔP), м ²	$\Delta P = 3.5 * M_t * \sqrt{P} = 3.5 * 0,2 * \sqrt{579} = 17$		
4.	Площадь земельного участка согласно сведениям Единого государственного реестра недвижимости (Ркад), м ²	600		
5.	Оценка расхождения P и Ркад ($P - P_{кад}$), м ²	21		
6.	Предельные минимальный и максимальный размеры земельного участка (Рмин и Рмакс), м ²	400 1500		
7.	Вид (виды) разрешенного использования	Садоводство		
7.1.	Дополнительные сведения об использовании земельного участка	-		
8.	Кадастровый или иной государственный учетный номер (инвентарный) здания, сооружения, объекта незавершенного строительства, расположенного на земельном участке	16:16:213101:1414		
9.	Сведения о земельных участках (землях общего пользования, территории общего пользования), посредством которых обеспечивается доступ	Земли общего пользования		
10.	Иные сведения	-		
4. Пояснения к сведениям об уточняемом земельном участке с кадастровым номером 16:16:213101:15 :				
1.	-			

Сведения об уточняемых земельных участках

1. Сведения о характерных точках границы уточняемого земельного участка с кадастровым номером 16:16:213101:19 :

Система координат МСК-16					Зона № 1		
Обозначение характерных точек границ	Координаты, м				Метод определения координат	Формулы, примененные для расчета средней квадратической погрешности определения координат характерных точек границ (Mt), с подставленными в такие формулы значениями и итоговые (вычисленные) значения Mt, м	Описание закрепления точки
	содержатся в Едином государственном реестре недвижимости		определены в результате выполнения комплексных кадастровых работ				
	X	Y	X	Y			
1	2	3	4	5	6	7	8
708	491278.50	1308203.41	491278.50	1308203.41	Метод спутниковых геодезических измерений (определений)	$Mt = \sqrt{(m_0^2 + m_1^2)}$	Долговременный межевой знак
707	491270.46	1308221.76	491270.46	1308221.76	Метод спутниковых геодезических измерений (определений)	$Mt = \sqrt{(m_0^2 + m_1^2)}$	Долговременный межевой знак
1460	491268.30	1308216.00	-	-	-	0.1	-
1461	491239.60	1308205.10	491242.25	1308210.34	Метод спутниковых геодезических измерений (определений)	$Mt = \sqrt{(m_0^2 + m_1^2)}$	Долговременный межевой знак
733	491250.43	1308192.02	491250.43	1308192.02	Метод спутниковых геодезических измерений (определений)	$Mt = \sqrt{(m_0^2 + m_1^2)}$	Долговременный межевой знак
708	491278.50	1308203.41	491278.50	1308203.41	Метод спутниковых геодезических измерений (определений)	$Mt = \sqrt{(m_0^2 + m_1^2)}$	Долговременный межевой знак

2. Сведения о частях границ уточняемого земельного участка с кадастровым номером 16:16:213101:19 :

Обозначение части границ		Горизонтальное проложение (S), м	Описание прохождения части границ	Сведения о согласовании местоположения границ (согласовано/спорное)
от т.	до т.			
1	2	3	4	5
708	707	20.03	-	-
707	1461	30.43	-	-
1461	733	20.06	-	-
733	708	30.29	-	-

3. Сведения о характеристиках уточняемого земельного участка с кадастровым номером 16:16:213101:19 :

№ п/п	Наименование характеристики земельного участка	Значение характеристики
1	2	3
1.	Адрес земельного участка	-

3. Сведения о характеристиках уточняемого земельного участка с кадастровым номером 16:16:213101:19 :		
№ п/п	Наименование характеристики земельного участка	Значение характеристики
1	2	3
1.1.	Сведения о местоположении земельного участка (при отсутствии адреса) в структурированном в соответствии с федеральной информационной адресной системой виде	-
1.2.	Дополнительные сведения о местоположении земельного участка	-
2.	Площадь земельного участка \pm величина погрешности определения (вычисления) площади ($P \pm \Delta P$), м ²	608 \pm 17
3.	Формула, примененная для вычисления предельной погрешности определения площади земельного участка, с подставленными значениями и итоговые (вычисленные) значения (ΔP), м ²	$\Delta P = 3.5 * M_t * \sqrt{P} = 3.5 * 0,2 * \sqrt{608} = 17$
4.	Площадь земельного участка согласно сведениям Единого государственного реестра недвижимости ($P_{\text{кад}}$), м ²	600
5.	Оценка расхождения P и $P_{\text{кад}}$ ($P - P_{\text{кад}}$), м ²	8
6.	Предельные минимальный и максимальный размеры земельного участка ($P_{\text{мин}}$ и $P_{\text{макс}}$), м ²	400 1500
7.	Вид (виды) разрешенного использования	Садоводство
7.1.	Дополнительные сведения об использовании земельного участка	-
8.	Кадастровый или иной государственный учетный номер (инвентарный) здания, сооружения, объекта незавершенного строительства, расположенного на земельном участке	-
9.	Сведения о земельных участках (землях общего пользования, территории общего пользования), посредством которых обеспечивается доступ	Земли общего пользования
10.	Иные сведения	-
4. Пояснения к сведениям об уточняемом земельном участке с кадастровым номером 16:16:213101:19 :		
1.	-	

Сведения об уточняемых земельных участках

1. Сведения о характерных точках границы уточняемого земельного участка с кадастровым номером 16:16:213101:20 :

Система координат МСК-16					Зона № 1		
Обозначение характерных точек границ	Координаты, м				Метод определения координат	Формулы, примененные для расчета средней квадратической погрешности определения координат характерных точек границ (Mt), с подставленными в такие формулы значениями и итоговые (вычисленные) значения Mt, м	Описание закрепления точки
	содержатся в Едином государственном реестре недвижимости		определены в результате выполнения комплексных работ кадастровых работ				
	X	Y	X	Y			
1	2	3	4	5	6	7	8
707	491268.30	1308216.00	491270.46	1308221.76	Метод спутниковых геодезических измерений (определений)	$Mt = \sqrt{(m_0^2 + m_1^2)}$	Долговременный межевой знак
713	491259.70	1308235.70	491262.39	1308240.14	Метод спутниковых геодезических измерений (определений)	$Mt = \sqrt{(m_0^2 + m_1^2)}$	Долговременный межевой знак
1462	491230.80	1308224.80	491233.82	1308228.94	Метод спутниковых геодезических измерений (определений)	$Mt = \sqrt{(m_0^2 + m_1^2)}$	Долговременный межевой знак
1461	491239.60	1308205.20	491242.25	1308210.34	Метод спутниковых геодезических измерений (определений)	$Mt = \sqrt{(m_0^2 + m_1^2)}$	Долговременный межевой знак
707	491268.30	1308216.00	491270.46	1308221.76	Метод спутниковых геодезических измерений (определений)	$Mt = \sqrt{(m_0^2 + m_1^2)}$	Долговременный межевой знак

2. Сведения о частях границ уточняемого земельного участка с кадастровым номером 16:16:213101:20 :

Обозначение части границ		Горизонтальное проложение (S), м	Описание прохождения части границ	Сведения о согласовании местоположения границ (согласовано/спорное)
от т.	до т.			
1	2	3	4	5
707	713	20.07	-	-
713	1462	30.69	-	-
1462	1461	20.42	-	-
1461	707	30.43	-	-

3. Сведения о характеристиках уточняемого земельного участка с кадастровым номером 16:16:213101:20 :

№ п/п	Наименование характеристики земельного участка	Значение характеристики
1	2	3
1.	Адрес земельного участка	-

3. Сведения о характеристиках уточняемого земельного участка с кадастровым номером 16:16:213101:20 :		
№ п/п	Наименование характеристики земельного участка	Значение характеристики
1	2	3
1.1.	Сведения о местоположении земельного участка (при отсутствии адреса) в структурированном в соответствии с федеральной информационной адресной системой виде	-
1.2.	Дополнительные сведения о местоположении земельного участка	-
2.	Площадь земельного участка \pm величина погрешности определения (вычисления) площади ($P \pm \Delta P$), м ²	618 \pm 17
3.	Формула, примененная для вычисления предельной погрешности определения площади земельного участка, с подставленными значениями и итоговые (вычисленные) значения (ΔP), м ²	$\Delta P = 3.5 * M_t * \sqrt{P} = 3.5 * 0,2 * \sqrt{618} = 17$
4.	Площадь земельного участка согласно сведениям Единого государственного реестра недвижимости ($P_{\text{кад}}$), м ²	600
5.	Оценка расхождения P и $P_{\text{кад}}$ ($P - P_{\text{кад}}$), м ²	18
6.	Предельные минимальный и максимальный размеры земельного участка ($P_{\text{мин}}$ и $P_{\text{макс}}$), м ²	400 1500
7.	Вид (виды) разрешенного использования	Садоводство
7.1.	Дополнительные сведения об использовании земельного участка	-
8.	Кадастровый или иной государственный учетный номер (инвентарный) здания, сооружения, объекта незавершенного строительства, расположенного на земельном участке	-
9.	Сведения о земельных участках (землях общего пользования, территории общего пользования), посредством которых обеспечивается доступ	Земли общего пользования
10.	Иные сведения	-
4. Пояснения к сведениям об уточняемом земельном участке с кадастровым номером 16:16:213101:20 :		
1.	-	

Сведения об уточняемых земельных участках

1. Сведения о характерных точках границы уточняемого земельного участка с кадастровым номером 16:16:213101:24 :

Система координат МСК-16					Зона № 1		
Обозначение характерных точек границ	Координаты, м				Метод определения координат	Формулы, примененные для расчета средней квадратической погрешности определения координат характерных точек границ (Mt), с подставленными в такие формулы значениями и итоговые (вычисленные) значения Mt, м	Описание закрепле ния точки
	содержатся в Едином государственном реестре недвижимости		определены в результате выполнения комплексных кадастровых работ				
	X	Y	X	Y			
1	2	3	4	5	6	7	8
725	491233.62	1308293.66	491237.69	1308294.53	Метод спутниковых геодезических измерений (определений)	$Mt = \sqrt{(m_0^2 + m_1^2)}$	Долговремен ный межевой знак
724	491225.90	1308310.90	491230.00	1308312.84	Метод спутниковых геодезических измерений (определений)	$Mt = \sqrt{(m_0^2 + m_1^2)}$	Долговремен ный межевой знак
737	491197.62	1308300.06	491201.72	1308302.00	Метод спутниковых геодезических измерений (определений)	$Mt = \sqrt{(m_0^2 + m_1^2)}$	Долговремен ный межевой знак
742	491206.18	1308282.43	-	-	-	0.00	-
1463	491205.24	1308282.05	-	-	-	0.00	-
1464	491205.80	1308280.80	-	-	-	7.50	-
1465	491210.54	1308282.61	-	-	-	0.20	-
734	491209.83	1308284.22	491209.83	1308284.22	Метод спутниковых геодезических измерений (определений)	$Mt = \sqrt{(m_0^2 + m_1^2)}$	Долговремен ный межевой знак
1466	491210.22	1308284.45	-	-	-	7.50	-
725	491233.62	1308293.66	491237.69	1308294.53	Метод спутниковых геодезических измерений (определений)	$Mt = \sqrt{(m_0^2 + m_1^2)}$	Долговремен ный межевой знак

2. Сведения о частях границ уточняемого земельного участка с кадастровым номером 16:16:213101:24 :

Обозначение части границ		Горизонтальное проложение (S), м	Описание прохождения части границ	Сведения о согласовании местоположения границ (согласовано/спорное)
от т.	до т.			
1	2	3	4	5
725	724	19.86	-	-
724	737	30.29	-	-
737	734	19.54	-	-
734	725	29.71	-	-

3. Сведения о характеристиках уточняемого земельного участка с кадастровым номером 16:16:213101:24 :		
№ п/п	Наименование характеристики земельного участка	Значение характеристики
1	2	3
1.	Адрес земельного участка	-
1.1.	Сведения о местоположении земельного участка (при отсутствии адреса) в структурированном в соответствии с федеральной информационной адресной системой виде	-
1.2.	Дополнительные сведения о местоположении земельного участка	-
2.	Площадь земельного участка \pm величина погрешности определения (вычисления) площади ($P \pm \Delta P$), м ²	590 \pm 17
3.	Формула, примененная для вычисления предельной погрешности определения площади земельного участка, с подставленными значениями и итоговые (вычисленные) значения (ΔP), м ²	$\Delta P = 3.5 * M_t * \sqrt{P} = 3.5 * 0,2 * \sqrt{590} = 17$
4.	Площадь земельного участка согласно сведениям Единого государственного реестра недвижимости ($R_{\text{кад}}$), м ²	587
5.	Оценка расхождения P и $R_{\text{кад}}$ ($P - R_{\text{кад}}$), м ²	3
6.	Предельные минимальный и максимальный размеры земельного участка ($R_{\text{мин}}$ и $R_{\text{макс}}$), м ²	400 1500
7.	Вид (виды) разрешенного использования	Садоводство
7.1.	Дополнительные сведения об использовании земельного участка	-
8.	Кадастровый или иной государственный учетный номер (инвентарный) здания, сооружения, объекта незавершенного строительства, расположенного на земельном участке	-
9.	Сведения о земельных участках (землях общего пользования, территории общего пользования), посредством которых обеспечивается доступ	Земли общего пользования
10.	Иные сведения	-
4. Пояснения к сведениям об уточняемом земельном участке с кадастровым номером 16:16:213101:24 :		
1.	-	

Сведения об уточняемых земельных участках

1. Сведения о характерных точках границы уточняемого земельного участка с кадастровым номером 16:16:213101:29 :

Система координат МСК-16					Зона № 1		
Обозначение характерных точек границ	Координаты, м				Метод определения координат	Формулы, примененные для расчета средней квадратической погрешности определения координат характерных точек границ (Mt), с подставленными в такие формулы значениями и итоговые (вычисленные) значения Mt, м	Описание закрепления точки
	содержатся в Едином государственном реестре недвижимости		определены в результате выполнения комплексных кадастровых работ				
	X	Y	X	Y			
1	2	3	4	5	6	7	8
739	491228.79	1308156.24	491226.15	1308161.32	Метод спутниковых геодезических измерений (определений)	$Mt = \sqrt{(m_0^2 + m_1^2)}$	Долговременный межевой знак
740	491226.35	1308161.46	491254.31	1308172.09	Метод спутниковых геодезических измерений (определений)	$Mt = \sqrt{(m_0^2 + m_1^2)}$	Долговременный межевой знак
1467	491249.10	1308170.12	-	-	-	0.00	-
1468	491243.10	1308184.00	-	-	-	0.00	-
1469	491214.90	1308173.30	491245.87	1308190.42	Метод спутниковых геодезических измерений (определений)	$Mt = \sqrt{(m_0^2 + m_1^2)}$	Долговременный межевой знак
1470	491223.40	1308154.20	491218.07	1308179.87	Метод спутниковых геодезических измерений (определений)	$Mt = \sqrt{(m_0^2 + m_1^2)}$	Долговременный межевой знак
739	491228.79	1308156.24	491226.15	1308161.32	Метод спутниковых геодезических измерений (определений)	$Mt = \sqrt{(m_0^2 + m_1^2)}$	Долговременный межевой знак

2. Сведения о частях границ уточняемого земельного участка с кадастровым номером 16:16:213101:29 :

Обозначение части границ		Горизонтальное проложение (S), м	Описание прохождения части границ	Сведения о согласовании местоположения границ (согласовано/спорное)
от т.	до т.			
1	2	3	4	5
739	740	30.15	-	-
740	1469	20.18	-	-
1469	1470	29.73	-	-
1470	739	20.23	-	-

3. Сведения о характеристиках уточняемого земельного участка с кадастровым номером 16:16:213101:29 :		
№ п/п	Наименование характеристики земельного участка	Значение характеристики
1	2	3
1.	Адрес земельного участка	-
1.1.	Сведения о местоположении земельного участка (при отсутствии адреса) в структурированном в соответствии с федеральной информационной адресной системой виде	-
1.2.	Дополнительные сведения о местоположении земельного участка	-
2.	Площадь земельного участка \pm величина погрешности определения (вычисления) площади ($P \pm \Delta P$), м ²	604 \pm 17
3.	Формула, примененная для вычисления предельной погрешности определения площади земельного участка, с подставленными значениями и итоговые (вычисленные) значения (ΔP), м ²	$\Delta P = 3.5 * M_t * \sqrt{P} = 3.5 * 0.2 * \sqrt{604} = 17$
4.	Площадь земельного участка согласно сведениям Единого государственного реестра недвижимости ($P_{\text{кад}}$), м ²	600
5.	Оценка расхождения P и $P_{\text{кад}}$ ($P - P_{\text{кад}}$), м ²	4
6.	Предельные минимальный и максимальный размеры земельного участка ($P_{\text{мин}}$ и $P_{\text{макс}}$), м ²	400 1500
7.	Вид (виды) разрешенного использования	Садоводство
7.1.	Дополнительные сведения об использовании земельного участка	-
8.	Кадастровый или иной государственный учетный номер (инвентарный) здания, сооружения, объекта незавершенного строительства, расположенного на земельном участке	16:16:213101:1533
9.	Сведения о земельных участках (землях общего пользования, территории общего пользования), посредством которых обеспечивается доступ	Земли общего пользования
10.	Иные сведения	-
4. Пояснения к сведениям об уточняемом земельном участке с кадастровым номером 16:16:213101:29 :		
1.	-	

Сведения об уточняемых земельных участках

1. Сведения о характерных точках границы уточняемого земельного участка с кадастровым номером 16:16:213101:30 :

Система координат МСК-16					Зона № 1		
Обозначение характерных точек границ	Координаты, м				Метод определения координат	Формулы, примененные для расчета средней квадратической погрешности определения координат характерных точек границ (Mt), с подставленными в такие формулы значениями и итоговые (вычисленные) значения Mt, м	Описание закрепления точки
	содержатся в Едином государственном реестре недвижимости		определены в результате выполнения комплексных работ кадастровых работ				
	X	Y	X	Y			
1	2	3	4	5	6	7	8
1470	491214.90	1308173.30	491218.07	1308179.87	Метод спутниковых геодезических измерений (определений)	$Mt = \sqrt{(m_0^2 + m_1^2)}$	Долговременный межевой знак
1469	491243.10	1308184.00	491245.87	1308190.42	Метод спутниковых геодезических измерений (определений)	$Mt = \sqrt{(m_0^2 + m_1^2)}$	Долговременный межевой знак
1471	491237.55	1308208.94	491237.55	1308208.94	Метод спутниковых геодезических измерений (определений)	$Mt = \sqrt{(m_0^2 + m_1^2)}$	Долговременный межевой знак
750	491210.04	1308198.09	491210.04	1308198.09	Метод спутниковых геодезических измерений (определений)	$Mt = \sqrt{(m_0^2 + m_1^2)}$	Долговременный межевой знак
1470	491214.90	1308173.30	491218.07	1308179.87	Метод спутниковых геодезических измерений (определений)	$Mt = \sqrt{(m_0^2 + m_1^2)}$	Долговременный межевой знак

2. Сведения о частях границ уточняемого земельного участка с кадастровым номером 16:16:213101:30 :

Обозначение части границ		Горизонтальное проложение (S), м	Описание прохождения части границ	Сведения о согласовании местоположения границ (согласовано/спорное)
от т.	до т.			
1	2	3	4	5
1470	1469	29.73	-	-
1469	1471	20.30	-	-
1471	750	29.57	-	-
750	1470	19.91	-	-

3. Сведения о характеристиках уточняемого земельного участка с кадастровым номером 16:16:213101:30 :

№ п/п	Наименование характеристики земельного участка	Значение характеристики
1	2	3
1.	Адрес земельного участка	-

3. Сведения о характеристиках уточняемого земельного участка с кадастровым номером 16:16:213101:30 :		
№ п/п	Наименование характеристики земельного участка	Значение характеристики
1	2	3
1.1.	Сведения о местоположении земельного участка (при отсутствии адреса) в структурированном в соответствии с федеральной информационной адресной системой виде	-
1.2.	Дополнительные сведения о местоположении земельного участка	-
2.	Площадь земельного участка ± величина погрешности определения (вычисления) площади ($P \pm \Delta P$), м ²	595 ± 17
3.	Формула, примененная для вычисления предельной погрешности определения площади земельного участка, с подставленными значениями и итоговые (вычисленные) значения (ΔP), м ²	$\Delta P = 3.5 * M_t * \sqrt{P} = 3.5 * 0.2 * \sqrt{595} = 17$
4.	Площадь земельного участка согласно сведениям Единого государственного реестра недвижимости ($R_{\text{кад}}$), м ²	600
5.	Оценка расхождения P и $R_{\text{кад}}$ ($P - R_{\text{кад}}$), м ²	5
6.	Предельные минимальный и максимальный размеры земельного участка ($R_{\text{мин}}$ и $R_{\text{макс}}$), м ²	400 1500
7.	Вид (виды) разрешенного использования	Садоводство
7.1.	Дополнительные сведения об использовании земельного участка	-
8.	Кадастровый или иной государственный учетный номер (инвентарный) здания, сооружения, объекта незавершенного строительства, расположенного на земельном участке	-
9.	Сведения о земельных участках (землях общего пользования, территории общего пользования), посредством которых обеспечивается доступ	Земли общего пользования
10.	Иные сведения	-
4. Пояснения к сведениям об уточняемом земельном участке с кадастровым номером 16:16:213101:30 :		
1.	-	

Сведения об уточняемых земельных участках

1. Сведения о характерных точках границы уточняемого земельного участка с кадастровым номером 16:16:213101:32 :

Система координат МСК-16					Зона № 1		
Обозначение характерных точек границ	Координаты, м				Метод определения координат	Формулы, примененные для расчета средней квадратической погрешности определения координат характерных точек границ (Mt), с подставленными в такие формулы значениями и итоговые (вычисленные) значения Mt, м	Описание закрепления точки
	содержатся в Едином государственном реестре недвижимости		определены в результате выполнения комплексных работ кадастровых работ				
	X	Y	X	Y			
1	2	3	4	5	6	7	8
1472	491229.69	1308227.07	491229.69	1308227.07	Метод спутниковых геодезических измерений (определений)	$Mt = \sqrt{(m_0^2 + m_1^2)}$	Долговременный межевой знак
1473	491217.80	1308241.30	491221.43	1308245.82	Метод спутниковых геодезических измерений (определений)	$Mt = \sqrt{(m_0^2 + m_1^2)}$	Долговременный межевой знак
1369	491189.40	1308230.60	491193.58	1308234.77	Метод спутниковых геодезических измерений (определений)	$Mt = \sqrt{(m_0^2 + m_1^2)}$	Долговременный межевой знак
1474	491196.50	1308214.26	-	-	-	0.2	-
751	491201.81	1308216.41	491201.81	1308216.41	Метод спутниковых геодезических измерений (определений)	$Mt = \sqrt{(m_0^2 + m_1^2)}$	Долговременный межевой знак
1472	491229.69	1308227.07	491229.69	1308227.07	Метод спутниковых геодезических измерений (определений)	$Mt = \sqrt{(m_0^2 + m_1^2)}$	Долговременный межевой знак

2. Сведения о частях границ уточняемого земельного участка с кадастровым номером 16:16:213101:32 :

Обозначение части границ		Горизонтальное проложение (S), м	Описание прохождения части границ	Сведения о согласовании местоположения границ (согласовано/спорное)
от т.	до т.			
1	2	3	4	5
1472	1473	20.49	-	-
1473	1369	29.96	-	-
1369	751	20.12	-	-
751	1472	29.85	-	-

3. Сведения о характеристиках уточняемого земельного участка с кадастровым номером 16:16:213101:32 :

№ п/п	Наименование характеристики земельного участка	Значение характеристики
1	2	3
1.	Адрес земельного участка	-

3. Сведения о характеристиках уточняемого земельного участка с кадастровым номером 16:16:213101:32 :		
№ п/п	Наименование характеристики земельного участка	Значение характеристики
1	2	3
1.1.	Сведения о местоположении земельного участка (при отсутствии адреса) в структурированном в соответствии с федеральной информационной адресной системой виде	-
1.2.	Дополнительные сведения о местоположении земельного участка	-
2.	Площадь земельного участка ± величина погрешности определения (вычисления) площади ($P \pm \Delta P$), м ²	607 ± 17
3.	Формула, примененная для вычисления предельной погрешности определения площади земельного участка, с подставленными значениями и итоговые (вычисленные) значения (ΔP), м ²	$\Delta P = 3.5 * M_t * \sqrt{P} = 3.5 * 0,2 * \sqrt{607} = 17$
4.	Площадь земельного участка согласно сведениям Единого государственного реестра недвижимости ($R_{кад}$), м ²	600
5.	Оценка расхождения P и $R_{кад}$ ($P - R_{кад}$), м ²	7
6.	Предельные минимальный и максимальный размеры земельного участка ($R_{мин}$ и $R_{макс}$), м ²	400 1500
7.	Вид (виды) разрешенного использования	Садоводство
7.1.	Дополнительные сведения об использовании земельного участка	-
8.	Кадастровый или иной государственный учетный номер (инвентарный) здания, сооружения, объекта незавершенного строительства, расположенного на земельном участке	16:16:213101:1157
9.	Сведения о земельных участках (землях общего пользования, территории общего пользования), посредством которых обеспечивается доступ	Земли общего пользования
10.	Иные сведения	-
4. Пояснения к сведениям об уточняемом земельном участке с кадастровым номером 16:16:213101:32 :		
1.	-	

Сведения об уточняемых земельных участках

1. Сведения о характерных точках границы уточняемого земельного участка с кадастровым номером 16:16:213101:33 :

Система координат МСК-16					Зона № 1		
Обозначение характерных точек границ	Координаты, м				Метод определения координат	Формулы, примененные для расчета средней квадратической погрешности определения координат характерных точек границ (Mt), с подставленными в такие формулы значениями и итоговые (вычисленные) значения Mt, м	Описание закрепления точки
	содержатся в Едином государственном реестре недвижимости		определены в результате выполнения комплексных кадастровых работ				
	X	Y	X	Y			
1	2	3	4	5	6	7	8
1475	491209.50	1308260.00	491213.82	1308263.79	Метод спутниковых геодезических измерений (определений)	$Mt = \sqrt{(m_0^2 + m_1^2)}$	Долговременный межевой знак
1477	-	-	491187.71	1308254.29	Метод спутниковых геодезических измерений (определений)	$Mt = \sqrt{(m_0^2 + m_1^2)}$	Долговременный межевой знак
1276	491185.97	1308251.08	491185.00	1308253.17	Метод спутниковых геодезических измерений (определений)	$Mt = \sqrt{(m_0^2 + m_1^2)}$	Долговременный межевой знак
н264У	-	-	491191.12	1308240.37	Метод спутниковых геодезических измерений (определений)	$Mt = \sqrt{(m_0^2 + m_1^2)}$	Долговременный межевой знак
1369	491193.48	1308234.82	491193.58	1308234.77	Метод спутниковых геодезических измерений (определений)	$Mt = \sqrt{(m_0^2 + m_1^2)}$	Долговременный межевой знак
1476	491188.39	1308232.84	-	-	-	0.00	-
1369	491189.40	1308230.60	-	-	-	0.00	-
1473	491217.80	1308241.30	491221.43	1308245.82	Метод спутниковых геодезических измерений (определений)	$Mt = \sqrt{(m_0^2 + m_1^2)}$	Долговременный межевой знак
1475	491209.50	1308260.00	491213.82	1308263.79	Метод спутниковых геодезических измерений (определений)	$Mt = \sqrt{(m_0^2 + m_1^2)}$	Долговременный межевой знак

2. Сведения о частях границ уточняемого земельного участка с кадастровым номером 16:16:213101:33 :

Обозначение части границ		Горизонтальное проложение (S), м	Описание прохождения части границ	Сведения о согласовании местоположения границ (согласовано/спорное)
от т.	до т.			
1	2	3	4	5
1475	1477	27.78	-	-
1477	1276	2.93	-	-

2. Сведения о частях границ уточняемого земельного участка с кадастровым номером 16:16:213101:33 :				
Обозначение части границ		Горизонтальное проложение (S), м	Описание прохождения части границ	Сведения о согласовании местоположения границ (согласовано/спорное)
от т.	до т.			
1	2	3	4	5
1276	н264У	14.19	-	-
н264У	1369	6.12	-	-
1369	1473	29.96	-	-
1473	1475	19.51	-	-
3. Сведения о характеристиках уточняемого земельного участка с кадастровым номером 16:16:213101:33 :				
№ п/п	Наименование характеристики земельного участка		Значение характеристики	
1	2		3	
1.	Адрес земельного участка		-	
1.1.	Сведения о местоположении земельного участка (при отсутствии адреса) в структурированном в соответствии с федеральной информационной адресной системой виде		-	
1.2.	Дополнительные сведения о местоположении земельного участка		-	
2.	Площадь земельного участка ± величина погрешности определения (вычисления) площади ($P \pm \Delta P$), м ²		603 ± 17	
3.	Формула, примененная для вычисления предельной погрешности определения площади земельного участка, с подставленными значениями и итоговые (вычисленные) значения (ΔP), м ²		$\Delta P = 3.5 * M_{it} * \sqrt{P} = 3.5 * 0,2 * \sqrt{603} = 17$	
4.	Площадь земельного участка согласно сведениям Единого государственного реестра недвижимости (Р _{кад}), м ²		600	
5.	Оценка расхождения Р и Р _{кад} (Р - Р _{кад}), м ²		3	
6.	Предельные минимальный и максимальный размеры земельного участка (Р _{мин} и Р _{макс}), м ²		400 1500	
7.	Вид (виды) разрешенного использования		Садоводство	
7.1.	Дополнительные сведения об использовании земельного участка		-	
8.	Кадастровый или иной государственный учетный номер (инвентарный) здания, сооружения, объекта незавершенного строительства, расположенного на земельном участке		16:16:213101:1183	
9.	Сведения о земельных участках (землях общего пользования, территории общего пользования), посредством которых обеспечивается доступ		Земли общего пользования	
10.	Иные сведения		-	
4. Пояснения к сведениям об уточняемом земельном участке с кадастровым номером 16:16:213101:33 :				
1.	-			

Сведения об уточняемых земельных участках

1. Сведения о характерных точках границы уточняемого земельного участка с кадастровым номером 16:16:213101:34 :

Система координат МСК-16						Зона № 1	
Обозначение характерных точек границ	Координаты, м				Метод определения координат	Формулы, примененные для расчета средней квадратической погрешности определения координат характерных точек границ (Mt), с подставленными в такие формулы значениями и итоговые (вычисленные) значения Mt, м	Описание закрепления точки
	содержатся в Едином государственном реестре недвижимости		определены в результате выполнения комплексных кадастровых работ				
	X	Y	X	Y			
1	2	3	4	5	6	7	8
1477	491185.97	1308251.08	491187.71	1308254.29	Метод спутниковых геодезических измерений (определений)	$Mt = \sqrt{(m_0^2 + m_1^2)}$	Долговременный межевой знак
1475	491209.50	1308260.00	491213.82	1308263.79	Метод спутниковых геодезических измерений (определений)	$Mt = \sqrt{(m_0^2 + m_1^2)}$	Долговременный межевой знак
742	491201.10	1308279.00	491205.69	1308282.13	Метод спутниковых геодезических измерений (определений)	$Mt = \sqrt{(m_0^2 + m_1^2)}$	Долговременный межевой знак
741	491178.09	1308270.33	491177.63	1308271.47	Метод спутниковых геодезических измерений (определений)	$Mt = \sqrt{(m_0^2 + m_1^2)}$	Долговременный межевой знак
н253У	-	-	491180.95	1308264.86	Метод спутниковых геодезических измерений (определений)	$Mt = \sqrt{(m_0^2 + m_1^2)}$	Долговременный межевой знак
н252У	-	-	491183.69	1308258.32	Метод спутниковых геодезических измерений (определений)	$Mt = \sqrt{(m_0^2 + m_1^2)}$	Долговременный межевой знак
1478	491184.84	1308253.30	491184.71	1308255.26	Метод спутниковых геодезических измерений (определений)	$Mt = \sqrt{(m_0^2 + m_1^2)}$	Долговременный межевой знак
1276	491185.00	1308253.17	491185.00	1308253.17	Метод спутниковых геодезических измерений (определений)	$Mt = \sqrt{(m_0^2 + m_1^2)}$	Долговременный межевой знак
1477	491185.97	1308251.08	491187.71	1308254.29	Метод спутниковых геодезических измерений (определений)	$Mt = \sqrt{(m_0^2 + m_1^2)}$	Долговременный межевой знак

2. Сведения о частях границ уточняемого земельного участка с кадастровым номером 16:16:213101:34 :				
Обозначение части границ		Горизонтальное проложение (S), м	Описание прохождения части границ	Сведения о согласовании местоположения границ (согласовано/спорное)
от т.	до т.			
1	2	3	4	5
1477	1475	27.78	-	-
1475	742	20.06	-	-
742	741	30.02	-	-
741	н253У	7.40	-	-
н253У	н252У	7.09	-	-
н252У	1478	3.23	-	-
1478	1276	2.11	-	-
1276	1477	2.93	-	-
3. Сведения о характеристиках уточняемого земельного участка с кадастровым номером 16:16:213101:34 :				
№ п/п	Наименование характеристики земельного участка	Значение характеристики		
1	2	3		
1.	Адрес земельного участка	-		
1.1.	Сведения о местоположении земельного участка (при отсутствии адреса) в структурированном в соответствии с федеральной информационной адресной системой виде	-		
1.2.	Дополнительные сведения о местоположении земельного участка	-		
2.	Площадь земельного участка ± величина погрешности определения (вычисления) площади (P ± ΔP), м2	592 ± 17		
3.	Формула, примененная для вычисления предельной погрешности определения площади земельного участка, с подставленными значениями и итоговые (вычисленные) значения (ΔP), м2	$\Delta P = 3.5 * M_t * \sqrt{P} = 3.5 * 0,2 * \sqrt{592} = 17$		
4.	Площадь земельного участка согласно сведениям Единого государственного реестра недвижимости (P _{кад}), м2	600		
5.	Оценка расхождения P и P _{кад} (P - P _{кад}), м2	8		
6.	Предельные минимальный и максимальный размеры земельного участка (P _{мин} и P _{макс}), м2	400 1500		
7.	Вид (виды) разрешенного использования	Садоводство		
7.1.	Дополнительные сведения об использовании земельного участка	-		
8.	Кадастровый или иной государственный учетный номер (инвентарный) здания, сооружения, объекта незавершенного строительства, расположенного на земельном участке	16:16:213101:1295		
9.	Сведения о земельных участках (землях общего пользования, территории общего пользования), посредством которых обеспечивается доступ	Земли общего пользования		
10.	Иные сведения	-		
4. Пояснения к сведениям об уточняемом земельном участке с кадастровым номером 16:16:213101:34 :				
1.	-			

Сведения об уточняемых земельных участках

1. Сведения о характерных точках границы уточняемого земельного участка с кадастровым номером 16:16:213101:39 :

Система координат МСК-16					Зона № 1		
Обозначение характерных точек границ	Координаты, м				Метод определения координат	Формулы, примененные для расчета средней квадратической погрешности определения координат характерных точек границ (Mt), с подставленными в такие формулы значениями и итоговые (вычисленные) значения Mt, м	Описание закрепления точки
	содержатся в Едином государственном реестре недвижимости		определены в результате выполнения комплексных работ кадастровых работ				
	X	Y	X	Y			
1	2	3	4	5	6	7	8
346	-	-	491234.78	1308142.79	Метод спутниковых геодезических измерений (определений)	$Mt = \sqrt{(m_0^2 + m_1^2)}$	Долговременный межевой знак
739	-	-	491226.15	1308161.32	Метод спутниковых геодезических измерений (определений)	$Mt = \sqrt{(m_0^2 + m_1^2)}$	Долговременный межевой знак
350	-	-	491197.57	1308150.76	Метод спутниковых геодезических измерений (определений)	$Mt = \sqrt{(m_0^2 + m_1^2)}$	Долговременный межевой знак
349	-	-	491204.93	1308135.36	Метод спутниковых геодезических измерений (определений)	$Mt = \sqrt{(m_0^2 + m_1^2)}$	Долговременный межевой знак
348	-	-	491210.87	1308131.74	Метод спутниковых геодезических измерений (определений)	$Mt = \sqrt{(m_0^2 + m_1^2)}$	Долговременный межевой знак
347	-	-	491235.07	1308142.12	Метод спутниковых геодезических измерений (определений)	$Mt = \sqrt{(m_0^2 + m_1^2)}$	Долговременный межевой знак
346	-	-	491234.78	1308142.79	Метод спутниковых геодезических измерений (определений)	$Mt = \sqrt{(m_0^2 + m_1^2)}$	Долговременный межевой знак

2. Сведения о частях границ уточняемого земельного участка с кадастровым номером 16:16:213101:39 :

Обозначение части границ		Горизонтальное проложение (S), м	Описание прохождения части границ	Сведения о согласовании местоположения границ (согласовано/спорное)
от т.	до т.			
1	2	3	4	5
346	739	20.44	-	-
739	350	30.47	-	-
350	349	17.07	-	-
349	348	6.96	-	-

2. Сведения о частях границ уточняемого земельного участка с кадастровым номером 16:16:213101:39 :				
Обозначение части границ		Горизонтальное проложение (S), м	Описание прохождения части границ	Сведения о согласовании местоположения границ (согласовано/спорное)
от т.	до т.			
1	2	3	4	5
348	347	26.33	-	-
347	346	0.73	-	-
3. Сведения о характеристиках уточняемого земельного участка с кадастровым номером 16:16:213101:39 :				
№ п/п	Наименование характеристики земельного участка	Значение характеристики		
1	2	3		
1.	Адрес земельного участка	-		
1.1.	Сведения о местоположении земельного участка (при отсутствии адреса) в структурированном в соответствии с федеральной информационной адресной системой виде	-		
1.2.	Дополнительные сведения о местоположении земельного участка	-		
2.	Площадь земельного участка ± величина погрешности определения (вычисления) площади ($P \pm \Delta P$), м ²	653 ± 18		
3.	Формула, примененная для вычисления предельной погрешности определения площади земельного участка, с подставленными значениями и итоговые (вычисленные) значения (ΔP), м ²	$\Delta P = 3.5 * M_t * \sqrt{P} = 3.5 * 0.2 * \sqrt{653} = 18$		
4.	Площадь земельного участка согласно сведениям Единого государственного реестра недвижимости (Ркад), м ²	600		
5.	Оценка расхождения Р и Ркад (Р - Ркад), м ²	53		
6.	Предельные минимальный и максимальный размеры земельного участка (Рмин и Рмакс), м ²	400 1500		
7.	Вид (виды) разрешенного использования	для садоводства		
7.1.	Дополнительные сведения об использовании земельного участка	-		
8.	Кадастровый или иной государственный учетный номер (инвентарный) здания, сооружения, объекта незавершенного строительства, расположенного на земельном участке	16:16:213101:1162		
9.	Сведения о земельных участках (землях общего пользования, территории общего пользования), посредством которых обеспечивается доступ	Земли общего пользования		
10.	Иные сведения	-		
4. Пояснения к сведениям об уточняемом земельном участке с кадастровым номером 16:16:213101:39 :				
1.	-			

Сведения об уточняемых земельных участках

1. Сведения о характерных точках границы уточняемого земельного участка с кадастровым номером 16:16:213101:40 :

Система координат МСК-16					Зона № 1		
Обозначение характерных точек границ	Координаты, м				Метод определения координат	Формулы, примененные для расчета средней квадратической погрешности определения координат характерных точек границ (Mt), с подставленными в такие формулы значениями и итоговые (вычисленные) значения Mt, м	Описание закрепления точки
	содержатся в Едином государственном реестре недвижимости		определены в результате выполнения комплексных кадастровых работ				
	X	Y	X	Y			
1	2	3	4	5	6	7	8
739	491223.40	1308154.20	491226.15	1308161.32	Метод спутниковых геодезических измерений (определений)	$Mt = \sqrt{(m_0^2 + m_1^2)}$	Долговременный межевой знак
1470	491214.90	1308173.30	491218.07	1308179.87	Метод спутниковых геодезических измерений (определений)	$Mt = \sqrt{(m_0^2 + m_1^2)}$	Долговременный межевой знак
1479	491187.32	1308162.81	491190.07	1308169.28	Метод спутниковых геодезических измерений (определений)	$Mt = \sqrt{(m_0^2 + m_1^2)}$	Долговременный межевой знак
н276У	-	-	491189.55	1308169.10	Метод спутниковых геодезических измерений (определений)	$Mt = \sqrt{(m_0^2 + m_1^2)}$	Долговременный межевой знак
351	491193.50	1308149.10	-	-	-	0	-
1480	491191.22	1308148.22	-	-	-	0	-
350	491193.50	1308143.00	491197.57	1308150.76	Метод спутниковых геодезических измерений (определений)	$Mt = \sqrt{(m_0^2 + m_1^2)}$	Долговременный межевой знак
739	491223.40	1308154.20	491226.15	1308161.32	Метод спутниковых геодезических измерений (определений)	$Mt = \sqrt{(m_0^2 + m_1^2)}$	Долговременный межевой знак

2. Сведения о частях границ уточняемого земельного участка с кадастровым номером 16:16:213101:40 :

Обозначение части границ		Горизонтальное проложение (S), м	Описание прохождения части границ	Сведения о согласовании местоположения границ (согласовано/спорное)
от т.	до т.			
1	2	3	4	5
739	1470	20.23	-	-
1470	1479	29.94	-	-
1479	н276У	0.55	-	-
н276У	350	20.02	-	-
350	739	30.47	-	-

3. Сведения о характеристиках уточняемого земельного участка с кадастровым номером 16:16:213101:40 :		
№ п/п	Наименование характеристики земельного участка	Значение характеристики
1	2	3
1.	Адрес земельного участка	-
1.1.	Сведения о местоположении земельного участка (при отсутствии адреса) в структурированном в соответствии с федеральной информационной адресной системой виде	-
1.2.	Дополнительные сведения о местоположении земельного участка	-
2.	Площадь земельного участка \pm величина погрешности определения (вычисления) площади ($P \pm \Delta P$), м ²	612 \pm 17
3.	Формула, примененная для вычисления предельной погрешности определения площади земельного участка, с подставленными значениями и итоговые (вычисленные) значения (ΔP), м ²	$\Delta P = 3.5 * M_t * \sqrt{P} = 3.5 * 0,2 * \sqrt{612} = 17$
4.	Площадь земельного участка согласно сведениям Единого государственного реестра недвижимости ($R_{\text{кад}}$), м ²	609
5.	Оценка расхождения P и $R_{\text{кад}}$ ($P - R_{\text{кад}}$), м ²	3
6.	Предельные минимальный и максимальный размеры земельного участка ($R_{\text{мин}}$ и $R_{\text{макс}}$), м ²	400 1500
7.	Вид (виды) разрешенного использования	Садоводство
7.1.	Дополнительные сведения об использовании земельного участка	-
8.	Кадастровый или иной государственный учетный номер (инвентарный) здания, сооружения, объекта незавершенного строительства, расположенного на земельном участке	16:16:213101:1592
9.	Сведения о земельных участках (землях общего пользования, территории общего пользования), посредством которых обеспечивается доступ	Земли общего пользования
10.	Иные сведения	-
4. Пояснения к сведениям об уточняемом земельном участке с кадастровым номером 16:16:213101:40 :		
1.	-	

Сведения об уточняемых земельных участках

1. Сведения о характерных точках границы уточняемого земельного участка с кадастровым номером 16:16:213101:41 :

Система координат МСК-16					Зона № 1		
Обозначение характерных точек границ	Координаты, м				Метод определения координат	Формулы, примененные для расчета средней квадратической погрешности определения координат характерных точек границ (Mt), с подставленными в такие формулы значениями и итоговые (вычисленные) значения Mt, м	Описание закрепления точки
	содержатся в Едином государственном реестре недвижимости		определены в результате выполнения комплексных работ кадастровых работ				
	X	Y	X	Y			
1	2	3	4	5	6	7	8
1479	491187.32	1308162.81	491190.07	1308169.28	Метод спутниковых геодезических измерений (определений)	$Mt = \sqrt{(m_0^2 + m_1^2)}$	Долговременный межевой знак
1470	491214.90	1308173.30	491218.07	1308179.87	Метод спутниковых геодезических измерений (определений)	$Mt = \sqrt{(m_0^2 + m_1^2)}$	Долговременный межевой знак
750	491206.30	1308192.60	491210.04	1308198.09	Метод спутниковых геодезических измерений (определений)	$Mt = \sqrt{(m_0^2 + m_1^2)}$	Долговременный межевой знак
753	491178.54	1308182.22	491181.45	1308186.99	Метод спутниковых геодезических измерений (определений)	$Mt = \sqrt{(m_0^2 + m_1^2)}$	Долговременный межевой знак
1481	491185.20	1308167.50	491187.57	1308172.72	Метод спутниковых геодезических измерений (определений)	$Mt = \sqrt{(m_0^2 + m_1^2)}$	Долговременный межевой знак
1479	491187.32	1308162.81	491190.07	1308169.28	Метод спутниковых геодезических измерений (определений)	$Mt = \sqrt{(m_0^2 + m_1^2)}$	Долговременный межевой знак

2. Сведения о частях границ уточняемого земельного участка с кадастровым номером 16:16:213101:41 :

Обозначение части границ		Горизонтальное проложение (S), м	Описание прохождения части границ	Сведения о согласовании местоположения границ (согласовано/спорное)
от т.	до т.			
1	2	3	4	5
1479	1470	29.94	-	-
1470	750	19.91	-	-
750	753	30.67	-	-
753	1481	15.53	-	-
1481	1479	4.25	-	-

3. Сведения о характеристиках уточняемого земельного участка с кадастровым номером 16:16:213101:41 :		
№ п/п	Наименование характеристики земельного участка	Значение характеристики
1	2	3
1.	Адрес земельного участка	-
1.1.	Сведения о местоположении земельного участка (при отсутствии адреса) в структурированном в соответствии с федеральной информационной адресной системой виде	-
1.2.	Дополнительные сведения о местоположении земельного участка	-
2.	Площадь земельного участка \pm величина погрешности определения (вычисления) площади ($P \pm \Delta P$), м ²	606 \pm 17
3.	Формула, примененная для вычисления предельной погрешности определения площади земельного участка, с подставленными значениями и итоговые (вычисленные) значения (ΔP), м ²	$\Delta P = 3.5 * M_t * \sqrt{P} = 3.5 * 0.2 * \sqrt{606} = 17$
4.	Площадь земельного участка согласно сведениям Единого государственного реестра недвижимости ($P_{\text{кад}}$), м ²	600
5.	Оценка расхождения P и $P_{\text{кад}}$ ($P - P_{\text{кад}}$), м ²	6
6.	Предельные минимальный и максимальный размеры земельного участка ($P_{\text{мин}}$ и $P_{\text{макс}}$), м ²	400 1500
7.	Вид (виды) разрешенного использования	Садоводство
7.1.	Дополнительные сведения об использовании земельного участка	-
8.	Кадастровый или иной государственный учетный номер (инвентарный) здания, сооружения, объекта незавершенного строительства, расположенного на земельном участке	-
9.	Сведения о земельных участках (землях общего пользования, территории общего пользования), посредством которых обеспечивается доступ	Земли общего пользования
10.	Иные сведения	-
4. Пояснения к сведениям об уточняемом земельном участке с кадастровым номером 16:16:213101:41 :		
1.	-	

Сведения об уточняемых земельных участках

1. Сведения о характерных точках границы уточняемого земельного участка с кадастровым номером 16:16:213101:43 :

Система координат МСК-16					Зона № 1		
Обозначение характерных точек границ	Координаты, м				Метод определения координат	Формулы, примененные для расчета средней квадратической погрешности определения координат характерных точек границ (Mt), с подставленными в такие формулы значениями и итоговые (вычисленные) значения Mt, м	Описание закрепле ния точки
	содержатся в Едином государственном реестре недвижимости		определены в результате выполнения комплексных кадастровых работ				
	X	Y	X	Y			
1	2	3	4	5	6	7	8
752	-	-	491173.51	1308205.15	Метод спутниковых геодезических измерений (определений)	$Mt = \sqrt{(m_0^2 + m_1^2)}$	Долговремен ный межевой знак
н183У	-	-	491188.71	1308211.32	Метод спутниковых геодезических измерений (определений)	$Mt = \sqrt{(m_0^2 + m_1^2)}$	Долговремен ный межевой знак
751	-	-	491201.81	1308216.41	Метод спутниковых геодезических измерений (определений)	$Mt = \sqrt{(m_0^2 + m_1^2)}$	Долговремен ный межевой знак
1369	-	-	491193.58	1308234.77	Метод спутниковых геодезических измерений (определений)	$Mt = \sqrt{(m_0^2 + m_1^2)}$	Долговремен ный межевой знак
380	-	-	491165.10	1308223.79	Метод спутниковых геодезических измерений (определений)	$Mt = \sqrt{(m_0^2 + m_1^2)}$	Долговремен ный межевой знак
752	-	-	491173.51	1308205.15	Метод спутниковых геодезических измерений (определений)	$Mt = \sqrt{(m_0^2 + m_1^2)}$	Долговремен ный межевой знак

2. Сведения о частях границ уточняемого земельного участка с кадастровым номером 16:16:213101:43 :

Обозначение части границ		Горизонтальное проложение (S), м	Описание прохождения части границ	Сведения о согласовании местоположения границ (согласовано/спорное)
от т.	до т.			
1	2	3	4	5
752	н183У	16.40	-	-
н183У	751	14.05	-	-
751	1369	20.12	-	-
1369	380	30.52	-	-
380	752	20.45	-	-

3. Сведения о характеристиках уточняемого земельного участка с кадастровым номером 16:16:213101:43 :		
№ п/п	Наименование характеристики земельного участка	Значение характеристики
1	2	3
1.	Адрес земельного участка	-
1.1.	Сведения о местоположении земельного участка (при отсутствии адреса) в структурированном в соответствии с федеральной информационной адресной системой виде	-
1.2.	Дополнительные сведения о местоположении земельного участка	-
2.	Площадь земельного участка \pm величина погрешности определения (вычисления) площади ($P \pm \Delta P$), м ²	616 \pm 17
3.	Формула, примененная для вычисления предельной погрешности определения площади земельного участка, с подставленными значениями и итоговые (вычисленные) значения (ΔP), м ²	$\Delta P = 3.5 * M_t * \sqrt{P} = 3.5 * 0,2 * \sqrt{616} = 17$
4.	Площадь земельного участка согласно сведениям Единого государственного реестра недвижимости ($R_{\text{кад}}$), м ²	600
5.	Оценка расхождения P и $R_{\text{кад}}$ ($P - R_{\text{кад}}$), м ²	16
6.	Предельные минимальный и максимальный размеры земельного участка ($R_{\text{мин}}$ и $R_{\text{макс}}$), м ²	400 1500
7.	Вид (виды) разрешенного использования	ведение садоводства
7.1.	Дополнительные сведения об использовании земельного участка	-
8.	Кадастровый или иной государственный учетный номер (инвентарный) здания, сооружения, объекта незавершенного строительства, расположенного на земельном участке	-
9.	Сведения о земельных участках (землях общего пользования, территории общего пользования), посредством которых обеспечивается доступ	Земли общего пользования
10.	Иные сведения	-
4. Пояснения к сведениям об уточняемом земельном участке с кадастровым номером 16:16:213101:43 :		
1.	-	

Сведения об уточняемых земельных участках

1. Сведения о характерных точках границы уточняемого земельного участка с кадастровым номером 16:16:213101:46 :

Система координат МСК-16					Зона № 1		
Обозначение характерных точек границ	Координаты, м				Метод определения координат	Формулы, примененные для расчета средней квадратической погрешности определения координат характерных точек границ (Mt), с подставленными в такие формулы значениями и итоговые (вычисленные) значения Mt, м	Описание закрепления точки
	содержатся в Едином государственном реестре недвижимости		определены в результате выполнения комплексных кадастровых работ				
	X	Y	X	Y			
1	2	3	4	5	6	7	8
1278	-	-	491149.81	1308260.71	Метод спутниковых геодезических измерений (определений)	$Mt = \sqrt{(m_0^2 + m_1^2)}$	Долговременный межевой знак
1277	-	-	491177.50	1308271.84	Метод спутниковых геодезических измерений (определений)	$Mt = \sqrt{(m_0^2 + m_1^2)}$	Долговременный межевой знак
745	-	-	491170.16	1308289.55	Метод спутниковых геодезических измерений (определений)	$Mt = \sqrt{(m_0^2 + m_1^2)}$	Долговременный межевой знак
н263У	-	-	491169.71	1308290.43	Метод спутниковых геодезических измерений (определений)	$Mt = \sqrt{(m_0^2 + m_1^2)}$	Долговременный межевой знак
н68У	-	-	491141.76	1308278.39	Метод спутниковых геодезических измерений (определений)	$Mt = \sqrt{(m_0^2 + m_1^2)}$	Долговременный межевой знак
1278	-	-	491149.81	1308260.71	Метод спутниковых геодезических измерений (определений)	$Mt = \sqrt{(m_0^2 + m_1^2)}$	Долговременный межевой знак

2. Сведения о частях границ уточняемого земельного участка с кадастровым номером 16:16:213101:46 :

Обозначение части границ		Горизонтальное проложение (S), м	Описание прохождения части границ	Сведения о согласовании местоположения границ (согласовано/спорное)
от т.	до т.			
1	2	3	4	5
1278	1277	29.84	-	-
1277	745	19.17	-	-
745	н263У	0.99	-	-
н263У	н68У	30.43	-	-
н68У	1278	19.43	-	-

3. Сведения о характеристиках уточняемого земельного участка с кадастровым номером 16:16:213101:46 :		
№ п/п	Наименование характеристики земельного участка	Значение характеристики
1	2	3
1.	Адрес земельного участка	-
1.1.	Сведения о местоположении земельного участка (при отсутствии адреса) в структурированном в соответствии с федеральной информационной адресной системой виде	-
1.2.	Дополнительные сведения о местоположении земельного участка	-
2.	Площадь земельного участка \pm величина погрешности определения (вычисления) площади ($P \pm \Delta P$), м ²	597 \pm 17
3.	Формула, примененная для вычисления предельной погрешности определения площади земельного участка, с подставленными значениями и итоговые (вычисленные) значения (ΔP), м ²	$\Delta P = 3.5 * M_t * \sqrt{P} = 3.5 * 0.2 * \sqrt{597} = 17$
4.	Площадь земельного участка согласно сведениям Единого государственного реестра недвижимости ($R_{\text{кад}}$), м ²	600
5.	Оценка расхождения P и $R_{\text{кад}}$ ($P - R_{\text{кад}}$), м ²	3
6.	Предельные минимальный и максимальный размеры земельного участка ($R_{\text{мин}}$ и $R_{\text{макс}}$), м ²	400 1500
7.	Вид (виды) разрешенного использования	Садоводство
7.1.	Дополнительные сведения об использовании земельного участка	-
8.	Кадастровый или иной государственный учетный номер (инвентарный) здания, сооружения, объекта незавершенного строительства, расположенного на земельном участке	-
9.	Сведения о земельных участках (землях общего пользования, территории общего пользования), посредством которых обеспечивается доступ	Земли общего пользования
10.	Иные сведения	-
4. Пояснения к сведениям об уточняемом земельном участке с кадастровым номером 16:16:213101:46 :		
1.	-	

Сведения об уточняемых земельных участках

1. Сведения о характерных точках границы уточняемого земельного участка с кадастровым номером 16:16:213101:51 :

Система координат МСК-16					Зона № 1		
Обозначение характерных точек границ	Координаты, м				Метод определения координат	Формулы, примененные для расчета средней квадратической погрешности определения координат характерных точек границ (Mt), с подставленными в такие формулы значениями и итоговые (вычисленные) значения Mt, м	Описание закрепле ния точки
	содержатся в Едином государственном реестре недвижимости		определены в результате выполнения комплексных кадастровых работ				
	X	Y	X	Y			
1	2	3	4	5	6	7	8
355	491173.50	1308118.62	491173.50	1308118.62	Метод спутниковых геодезических измерений (определений)	$Mt = \sqrt{(m_0^2 + m_1^2)}$	Долговременн ый межевой знак
1482	491171.36	1308134.35	491194.33	1308126.14	Метод спутниковых геодезических измерений (определений)	$Mt = \sqrt{(m_0^2 + m_1^2)}$	Долговременн ый межевой знак
354	-	-	491197.28	1308126.39	Метод спутниковых геодезических измерений (определений)	$Mt = \sqrt{(m_0^2 + m_1^2)}$	Долговременн ый межевой знак
353	-	-	491200.13	1308127.39	Метод спутниковых геодезических измерений (определений)	$Mt = \sqrt{(m_0^2 + m_1^2)}$	Долговременн ый межевой знак
352	-	-	491201.33	1308131.29	Метод спутниковых геодезических измерений (определений)	$Mt = \sqrt{(m_0^2 + m_1^2)}$	Долговременн ый межевой знак
351	491163.37	1308154.58	491193.50	1308149.10	Метод спутниковых геодезических измерений (определений)	$Mt = \sqrt{(m_0^2 + m_1^2)}$	Долговременн ый межевой знак
757	491165.22	1308137.81	491165.20	1308137.95	Метод спутниковых геодезических измерений (определений)	$Mt = \sqrt{(m_0^2 + m_1^2)}$	Долговременн ый межевой знак
774	491172.20	1308122.03	491172.20	1308122.03	Метод спутниковых геодезических измерений (определений)	$Mt = \sqrt{(m_0^2 + m_1^2)}$	Долговременн ый межевой знак
355	491173.50	1308118.62	491173.50	1308118.62	Метод спутниковых геодезических измерений (определений)	$Mt = \sqrt{(m_0^2 + m_1^2)}$	Долговременн ый межевой знак

2. Сведения о частях границ уточняемого земельного участка с кадастровым номером 16:16:213101:51 :				
Обозначение части границ		Горизонтальное проложение (S), м	Описание прохождения части границ	Сведения о согласовании местоположения границ (согласовано/спорное)
от т.	до т.			
1	2	3	4	5
355	1482	22.15	-	-
1482	354	2.96	-	-
354	353	3.02	-	-
353	352	4.08	-	-
352	351	19.46	-	-
351	757	30.42	-	-
757	774	17.39	-	-
774	355	3.65	-	-
3. Сведения о характеристиках уточняемого земельного участка с кадастровым номером 16:16:213101:51 :				
№ п/п	Наименование характеристики земельного участка	Значение характеристики		
1	2	3		
1.	Адрес земельного участка	-		
1.1.	Сведения о местоположении земельного участка (при отсутствии адреса) в структурированном в соответствии с федеральной информационной адресной системой виде	-		
1.2.	Дополнительные сведения о местоположении земельного участка	-		
2.	Площадь земельного участка \pm величина погрешности определения (вычисления) площади ($P \pm \Delta P$), м ²	655 \pm 18		
3.	Формула, примененная для вычисления предельной погрешности определения площади земельного участка, с подставленными значениями и итоговые (вычисленные) значения (ΔP), м ²	$\Delta P = 3.5 * M_t * \sqrt{P} = 3.5 * 0,2 * \sqrt{655} = 18$		
4.	Площадь земельного участка согласно сведениям Единого государственного реестра недвижимости (Р _{кад}), м ²	645		
5.	Оценка расхождения Р и Р _{кад} (Р - Р _{кад}), м ²	10		
6.	Предельные минимальный и максимальный размеры земельного участка (Р _{мин} и Р _{макс}), м ²	400 1500		
7.	Вид (виды) разрешенного использования	ведение садоводства		
7.1.	Дополнительные сведения об использовании земельного участка	-		
8.	Кадастровый или иной государственный учетный номер (инвентарный) здания, сооружения, объекта незавершенного строительства, расположенного на земельном участке	16:16:213101:1438		
9.	Сведения о земельных участках (землях общего пользования, территории общего пользования), посредством которых обеспечивается доступ	Земли общего пользования		
10.	Иные сведения	-		
4. Пояснения к сведениям об уточняемом земельном участке с кадастровым номером 16:16:213101:51 :				
1.	-			

Сведения об уточняемых земельных участках

1. Сведения о характерных точках границы уточняемого земельного участка с кадастровым номером 16:16:213101:57 :

Система координат МСК-16

Зона № 1

Обозначение характерных точек границ	Координаты, м				Метод определения координат	Формулы, примененные для расчета средней квадратической погрешности определения координат характерных точек границ (Mt), с подставленными в такие формулы значениями и итоговые (вычисленные) значения Mt, м	Описание закрепления точки
	содержатся в Едином государственном реестре недвижимости		определены в результате выполнения комплексных кадастровых работ				
	X	Y	X	Y			
1	2	3	4	5	6	7	8
1426	491124.76	1308229.54	491124.76	1308229.54	Метод спутниковых геодезических измерений (определений)	$Mt = \sqrt{(m_0^2 + m_1^2)}$	Долговременный межевой знак
1483	-	-	491126.21	1308230.36	Метод спутниковых геодезических измерений (определений)	$Mt = \sqrt{(m_0^2 + m_1^2)}$	Долговременный межевой знак
1483	491126.21	1308230.36	-	-	-	0.20	Долговременный межевой знак
1484	491127.86	1308231.01	491127.86	1308231.01	Метод спутниковых геодезических измерений (определений)	$Mt = \sqrt{(m_0^2 + m_1^2)}$	Долговременный межевой знак
1485	491133.27	1308232.87	491133.27	1308232.87	Метод спутниковых геодезических измерений (определений)	$Mt = \sqrt{(m_0^2 + m_1^2)}$	Долговременный межевой знак
1486	491147.41	1308238.16	491147.41	1308238.16	Метод спутниковых геодезических измерений (определений)	$Mt = \sqrt{(m_0^2 + m_1^2)}$	Долговременный межевой знак
377	491152.89	1308240.45	491152.89	1308240.45	Метод спутниковых геодезических измерений (определений)	$Mt = \sqrt{(m_0^2 + m_1^2)}$	Долговременный межевой знак
760	491138.30	1308255.30	491144.74	1308258.73	Метод спутниковых геодезических измерений (определений)	$Mt = \sqrt{(m_0^2 + m_1^2)}$	Долговременный межевой знак
764	491109.90	1308244.40	491116.91	1308247.74	Метод спутниковых геодезических измерений (определений)	$Mt = \sqrt{(m_0^2 + m_1^2)}$	Долговременный межевой знак
1426	491124.76	1308229.54	491124.76	1308229.54	Метод спутниковых геодезических измерений (определений)	$Mt = \sqrt{(m_0^2 + m_1^2)}$	Долговременный межевой знак

2. Сведения о частях границ уточняемого земельного участка с кадастровым номером 16:16:213101:57 :				
Обозначение части границ		Горизонтальное проложение (S), м	Описание прохождения части границ	Сведения о согласовании местоположения границ (согласовано/спорное)
от т.	до т.			
1	2	3	4	5
1426	1483	1.67	-	-
1483	1484	1.77	-	-
1484	1485	5.72	-	-
1485	1486	15.10	-	-
1486	377	5.94	-	-
377	760	20.01	-	-
760	764	29.92	-	-
764	1426	19.82	-	-
3. Сведения о характеристиках уточняемого земельного участка с кадастровым номером 16:16:213101:57 :				
№ п/п	Наименование характеристики земельного участка	Значение характеристики		
1	2	3		
1.	Адрес земельного участка	-		
1.1.	Сведения о местоположении земельного участка (при отсутствии адреса) в структурированном в соответствии с федеральной информационной адресной системой виде	-		
1.2.	Дополнительные сведения о местоположении земельного участка	-		
2.	Площадь земельного участка ± величина погрешности определения (вычисления) площади ($P \pm \Delta P$), м ²	598 ± 17		
3.	Формула, примененная для вычисления предельной погрешности определения площади земельного участка, с подставленными значениями и итоговые (вычисленные) значения (ΔP), м ²	$\Delta P = 3.5 * M_t * \sqrt{P} = 3.5 * 0,2 * \sqrt{598} = 17$		
4.	Площадь земельного участка согласно сведениям Единого государственного реестра недвижимости (Р _{кад}), м ²	600		
5.	Оценка расхождения Р и Р _{кад} (Р - Р _{кад}), м ²	2		
6.	Предельные минимальный и максимальный размеры земельного участка (Р _{мин} и Р _{макс}), м ²	400 1500		
7.	Вид (виды) разрешенного использования	Садоводство		
7.1.	Дополнительные сведения об использовании земельного участка	-		
8.	Кадастровый или иной государственный учетный номер (инвентарный) здания, сооружения, объекта незавершенного строительства, расположенного на земельном участке	-		
9.	Сведения о земельных участках (землях общего пользования, территории общего пользования), посредством которых обеспечивается доступ	Земли общего пользования		
10.	Иные сведения	-		
4. Пояснения к сведениям об уточняемом земельном участке с кадастровым номером 16:16:213101:57 :				
1.	-			

Сведения об уточняемых земельных участках

1. Сведения о характерных точках границы уточняемого земельного участка с кадастровым номером 16:16:213101:59 :

Система координат МСК-16					Зона № 1		
Обозначение характерных точек границ	Координаты, м				Метод определения координат	Формулы, примененные для расчета средней квадратической погрешности определения координат характерных точек границ (Mt), с подставленными в такие формулы значениями и итоговые (вычисленные) значения Mt, м	Описание закрепления точки
	содержатся в Едином государственном реестре недвижимости		определены в результате выполнения комплексных работ кадастровых работ				
	X	Y	X	Y			
1	2	3	4	5	6	7	8
761	491130.00	1308274.40	491136.69	1308276.78	Метод спутниковых геодезических измерений (определений)	$Mt = \sqrt{(m_0^2 + m_1^2)}$	Долговременный межевой знак
376	491121.97	1308292.15	491128.89	1308294.92	Метод спутниковых геодезических измерений (определений)	$Mt = \sqrt{(m_0^2 + m_1^2)}$	Долговременный межевой знак
766	491101.04	1308283.74	491101.02	1308284.00	Метод спутниковых геодезических измерений (определений)	$Mt = \sqrt{(m_0^2 + m_1^2)}$	Долговременный межевой знак
762	491109.21	1308266.06	491109.23	1308265.88	Метод спутниковых геодезических измерений (определений)	$Mt = \sqrt{(m_0^2 + m_1^2)}$	Долговременный межевой знак
761	491130.00	1308274.40	491136.69	1308276.78	Метод спутниковых геодезических измерений (определений)	$Mt = \sqrt{(m_0^2 + m_1^2)}$	Долговременный межевой знак

2. Сведения о частях границ уточняемого земельного участка с кадастровым номером 16:16:213101:59 :

Обозначение части границ		Горизонтальное проложение (S), м	Описание прохождения части границ	Сведения о согласовании местоположения границ (согласовано/спорное)
от т.	до т.			
1	2	3	4	5
761	376	19.75	-	-
376	766	29.93	-	-
766	762	19.89	-	-
762	761	29.54	-	-

3. Сведения о характеристиках уточняемого земельного участка с кадастровым номером 16:16:213101:59 :

№ п/п	Наименование характеристики земельного участка	Значение характеристики
1	2	3
1.	Адрес земельного участка	-

3. Сведения о характеристиках уточняемого земельного участка с кадастровым номером 16:16:213101:59 :		
№ п/п	Наименование характеристики земельного участка	Значение характеристики
1	2	3
1.1.	Сведения о местоположении земельного участка (при отсутствии адреса) в структурированном в соответствии с федеральной информационной адресной системой виде	-
1.2.	Дополнительные сведения о местоположении земельного участка	-
2.	Площадь земельного участка \pm величина погрешности определения (вычисления) площади ($P \pm \Delta P$), м ²	589 \pm 17
3.	Формула, примененная для вычисления предельной погрешности определения площади земельного участка, с подставленными значениями и итоговые (вычисленные) значения (ΔP), м ²	$\Delta P = 3.5 * M_t * \sqrt{P} = 3.5 * 0,2 * \sqrt{589} = 17$
4.	Площадь земельного участка согласно сведениям Единого государственного реестра недвижимости ($P_{\text{кад}}$), м ²	600
5.	Оценка расхождения P и $P_{\text{кад}}$ ($P - P_{\text{кад}}$), м ²	11
6.	Предельные минимальный и максимальный размеры земельного участка ($R_{\text{мин}}$ и $R_{\text{макс}}$), м ²	400 1500
7.	Вид (виды) разрешенного использования	Садоводство
7.1.	Дополнительные сведения об использовании земельного участка	-
8.	Кадастровый или иной государственный учетный номер (инвентарный) здания, сооружения, объекта незавершенного строительства, расположенного на земельном участке	16:16:213101:1432
9.	Сведения о земельных участках (землях общего пользования, территории общего пользования), посредством которых обеспечивается доступ	Земли общего пользования
10.	Иные сведения	-
4. Пояснения к сведениям об уточняемом земельном участке с кадастровым номером 16:16:213101:59 :		
1.	-	

Сведения об уточняемых земельных участках

1. Сведения о характерных точках границы уточняемого земельного участка с кадастровым номером 16:16:213101:64 :

Система координат МСК-16					Зона № 1		
Обозначение характерных точек границ	Координаты, м				Метод определения координат	Формулы, примененные для расчета средней квадратической погрешности определения координат характерных точек границ (Mt), с подставленными в такие формулы значениями и итоговые (вычисленные) значения Mt, м	Описание закрепления точки
	содержатся в Едином государственном реестре недвижимости		определены в результате выполнения комплексных работ кадастровых работ				
	X	Y	X	Y			
1	2	3	4	5	6	7	8
776	491136.72	1308126.86	491136.72	1308126.86	Метод спутниковых геодезических измерений (определений)	$Mt = \sqrt{(m_0^2 + m_1^2)}$	Долговременный межевой знак
775	491150.47	1308132.23	491150.47	1308132.23	Метод спутниковых геодезических измерений (определений)	$Mt = \sqrt{(m_0^2 + m_1^2)}$	Долговременный межевой знак
756	491164.82	1308138.11	491164.82	1308138.11	Метод спутниковых геодезических измерений (определений)	$Mt = \sqrt{(m_0^2 + m_1^2)}$	Долговременный межевой знак
755	491152.10	1308149.40	491156.56	1308156.22	Метод спутниковых геодезических измерений (определений)	$Mt = \sqrt{(m_0^2 + m_1^2)}$	Долговременный межевой знак
1487	491135.25	1308142.95	491128.45	1308145.27	Метод спутниковых геодезических измерений (определений)	$Mt = \sqrt{(m_0^2 + m_1^2)}$	Долговременный межевой знак
776	491136.72	1308126.86	491136.72	1308126.86	Метод спутниковых геодезических измерений (определений)	$Mt = \sqrt{(m_0^2 + m_1^2)}$	Долговременный межевой знак

2. Сведения о частях границ уточняемого земельного участка с кадастровым номером 16:16:213101:64 :

Обозначение части границ		Горизонтальное проложение (S), м	Описание прохождения части границ	Сведения о согласовании местоположения границ (согласовано/спорное)
от т.	до т.			
1	2	3	4	5
776	775	14.76	-	-
775	756	15.51	-	-
756	755	19.90	-	-
755	1487	30.17	-	-
1487	776	20.18	-	-

3. Сведения о характеристиках уточняемого земельного участка с кадастровым номером 16:16:213101:64 :		
№ п/п	Наименование характеристики земельного участка	Значение характеристики
1	2	3
1.	Адрес земельного участка	-
1.1.	Сведения о местоположении земельного участка (при отсутствии адреса) в структурированном в соответствии с федеральной информационной адресной системой виде	-
1.2.	Дополнительные сведения о местоположении земельного участка	-
2.	Площадь земельного участка \pm величина погрешности определения (вычисления) площади ($P \pm \Delta P$), м ²	607 \pm 17
3.	Формула, примененная для вычисления предельной погрешности определения площади земельного участка, с подставленными значениями и итоговые (вычисленные) значения (ΔP), м ²	$\Delta P = 3.5 * M_t * \sqrt{P} = 3.5 * 0,2 * \sqrt{607} = 17$
4.	Площадь земельного участка согласно сведениям Единого государственного реестра недвижимости ($P_{\text{кад}}$), м ²	600
5.	Оценка расхождения P и $P_{\text{кад}}$ ($P - P_{\text{кад}}$), м ²	7
6.	Предельные минимальный и максимальный размеры земельного участка ($P_{\text{мин}}$ и $P_{\text{макс}}$), м ²	400 1500
7.	Вид (виды) разрешенного использования	Садоводство
7.1.	Дополнительные сведения об использовании земельного участка	-
8.	Кадастровый или иной государственный учетный номер (инвентарный) здания, сооружения, объекта незавершенного строительства, расположенного на земельном участке	16:16:213101:1471
9.	Сведения о земельных участках (землях общего пользования, территории общего пользования), посредством которых обеспечивается доступ	Земли общего пользования
10.	Иные сведения	-
4. Пояснения к сведениям об уточняемом земельном участке с кадастровым номером 16:16:213101:64 :		
1.	-	

Сведения об уточняемых земельных участках

1. Сведения о характерных точках границы уточняемого земельного участка с кадастровым номером 16:16:213101:69 :

Система координат МСК-16					Зона № 1		
Обозначение характерных точек границ	Координаты, м				Метод определения координат	Формулы, примененные для расчета средней квадратической погрешности определения координат характерных точек границ (Mt), с подставленными в такие формулы значениями и итоговые (вычисленные) значения Mt, м	Описание закрепления точки
	содержатся в Едином государственном реестре недвижимости		определены в результате выполнения комплексных кадастровых работ				
	X	Y	X	Y			
1	2	3	4	5	6	7	8
75	491089.87	1308215.98	491096.62	1308218.48	Метод спутниковых геодезических измерений (определений)	$Mt = \sqrt{(m_0^2 + m_1^2)}$	Долговременный межевой знак
76	491092.44	1308217.01	-	-	-	0.00	-
1488	491092.92	1308215.99	-	-	-	0.00	-
1489	491097.12	1308217.57	-	-	-	0.00	-
75	491096.98	1308217.90	-	-	-	0.00	-
1426	491117.87	1308226.24	491124.76	1308229.54	Метод спутниковых геодезических измерений (определений)	$Mt = \sqrt{(m_0^2 + m_1^2)}$	Долговременный межевой знак
764	491116.85	1308247.88	491116.91	1308247.74	Метод спутниковых геодезических измерений (определений)	$Mt = \sqrt{(m_0^2 + m_1^2)}$	Долговременный межевой знак
781	491088.32	1308236.88	491088.32	1308236.88	Метод спутниковых геодезических измерений (определений)	$Mt = \sqrt{(m_0^2 + m_1^2)}$	Долговременный межевой знак
75	491089.87	1308215.98	491096.62	1308218.48	Метод спутниковых геодезических измерений (определений)	$Mt = \sqrt{(m_0^2 + m_1^2)}$	Долговременный межевой знак

2. Сведения о частях границ уточняемого земельного участка с кадастровым номером 16:16:213101:69 :

Обозначение части границ		Горизонтальное проложение (S), м	Описание прохождения части границ	Сведения о согласовании местоположения границ (согласовано/спорное)
от т.	до т.			
1	2	3	4	5
75	1426	30.24	-	-
1426	764	19.82	-	-
764	781	30.58	-	-
781	75	20.19	-	-

3. Сведения о характеристиках уточняемого земельного участка с кадастровым номером 16:16:213101:69 :		
№ п/п	Наименование характеристики земельного участка	Значение характеристики
1	2	3
1.	Адрес земельного участка	-
1.1.	Сведения о местоположении земельного участка (при отсутствии адреса) в структурированном в соответствии с федеральной информационной адресной системой виде	-
1.2.	Дополнительные сведения о местоположении земельного участка	-
2.	Площадь земельного участка \pm величина погрешности определения (вычисления) площади ($P \pm \Delta P$), м ²	608 \pm 17
3.	Формула, примененная для вычисления предельной погрешности определения площади земельного участка, с подставленными значениями и итоговые (вычисленные) значения (ΔP), м ²	$\Delta P = 3.5 * M_t * \sqrt{P} = 3.5 * 0.2 * \sqrt{608} = 17$
4.	Площадь земельного участка согласно сведениям Единого государственного реестра недвижимости ($P_{\text{кад}}$), м ²	601
5.	Оценка расхождения P и $P_{\text{кад}}$ ($P - P_{\text{кад}}$), м ²	7
6.	Предельные минимальный и максимальный размеры земельного участка ($P_{\text{мин}}$ и $P_{\text{макс}}$), м ²	400 1500
7.	Вид (виды) разрешенного использования	Садоводство
7.1.	Дополнительные сведения об использовании земельного участка	-
8.	Кадастровый или иной государственный учетный номер (инвентарный) здания, сооружения, объекта незавершенного строительства, расположенного на земельном участке	16:16:213101:1638
9.	Сведения о земельных участках (землях общего пользования, территории общего пользования), посредством которых обеспечивается доступ	Земли общего пользования
10.	Иные сведения	-
4. Пояснения к сведениям об уточняемом земельном участке с кадастровым номером 16:16:213101:69 :		
1.	-	

Сведения об уточняемых земельных участках

1. Сведения о характерных точках границы уточняемого земельного участка с кадастровым номером 16:16:213101:72 :

Система координат МСК-16					Зона № 1		
Обозначение характерных точек границ	Координаты, м				Метод определения координат	Формулы, примененные для расчета средней квадратической погрешности определения координат характерных точек границ (Mt), с подставленными в такие формулы значениями и итоговые (вычисленные) значения Mt, м	Описание закрепления точки
	содержатся в Едином государственном реестре недвижимости		определены в результате выполнения комплексных работ кадастровых работ				
	X	Y	X	Y			
1	2	3	4	5	6	7	8
766	-	-	491101.02	1308284.00	Метод спутниковых геодезических измерений (определений)	$Mt = \sqrt{(m_0^2 + m_1^2)}$	Долговременный межевой знак
765	-	-	491092.58	1308302.94	Метод спутниковых геодезических измерений (определений)	$Mt = \sqrt{(m_0^2 + m_1^2)}$	Долговременный межевой знак
63	-	-	491064.14	1308291.60	Метод спутниковых геодезических измерений (определений)	$Mt = \sqrt{(m_0^2 + m_1^2)}$	Долговременный межевой знак
62	-	-	491072.35	1308273.77	Метод спутниковых геодезических измерений (определений)	$Mt = \sqrt{(m_0^2 + m_1^2)}$	Долговременный межевой знак
782	-	-	491083.43	1308277.96	Метод спутниковых геодезических измерений (определений)	$Mt = \sqrt{(m_0^2 + m_1^2)}$	Долговременный межевой знак
766	-	-	491101.02	1308284.00	Метод спутниковых геодезических измерений (определений)	$Mt = \sqrt{(m_0^2 + m_1^2)}$	Долговременный межевой знак

2. Сведения о частях границ уточняемого земельного участка с кадастровым номером 16:16:213101:72 :

Обозначение части границ		Горизонтальное проложение (S), м	Описание прохождения части границ	Сведения о согласовании местоположения границ (согласовано/спорное)
от т.	до т.			
1	2	3	4	5
766	765	20.74	-	-
765	63	30.62	-	-
63	62	19.63	-	-
62	782	11.85	-	-
782	766	18.60	-	-

3. Сведения о характеристиках уточняемого земельного участка с кадастровым номером 16:16:213101:72 :		
№ п/п	Наименование характеристики земельного участка	Значение характеристики
1	2	3
1.	Адрес земельного участка	-
1.1.	Сведения о местоположении земельного участка (при отсутствии адреса) в структурированном в соответствии с федеральной информационной адресной системой виде	-
1.2.	Дополнительные сведения о местоположении земельного участка	-
2.	Площадь земельного участка \pm величина погрешности определения (вычисления) площади ($P \pm \Delta P$), м ²	611 \pm 17
3.	Формула, примененная для вычисления предельной погрешности определения площади земельного участка, с подставленными значениями и итоговые (вычисленные) значения (ΔP), м ²	$\Delta P = 3.5 * M_t * \sqrt{P} = 3.5 * 0,2 * \sqrt{611} = 17$
4.	Площадь земельного участка согласно сведениям Единого государственного реестра недвижимости ($R_{\text{кад}}$), м ²	638
5.	Оценка расхождения P и $R_{\text{кад}}$ ($P - R_{\text{кад}}$), м ²	27
6.	Предельные минимальный и максимальный размеры земельного участка ($R_{\text{мин}}$ и $R_{\text{макс}}$), м ²	400 1500
7.	Вид (виды) разрешенного использования	Для ведения садоводства
7.1.	Дополнительные сведения об использовании земельного участка	-
8.	Кадастровый или иной государственный учетный номер (инвентарный) здания, сооружения, объекта незавершенного строительства, расположенного на земельном участке	-
9.	Сведения о земельных участках (землях общего пользования, территории общего пользования), посредством которых обеспечивается доступ	Земли общего пользования
10.	Иные сведения	-
4. Пояснения к сведениям об уточняемом земельном участке с кадастровым номером 16:16:213101:72 :		
1.	-	

Сведения об уточняемых земельных участках

1. Сведения о характерных точках границы уточняемого земельного участка с кадастровым номером 16:16:213101:78 :

Система координат МСК-16					Зона № 1		
Обозначение характерных точек границ	Координаты, м				Метод определения координат	Формулы, примененные для расчета средней квадратической погрешности определения координат характерных точек границ (Mt), с подставленными в такие формулы значениями и итоговые (вычисленные) значения Mt, м	Описание закрепления точки
	содержатся в Едином государственном реестре недвижимости		определены в результате выполнения комплексных работ кадастровых работ				
	X	Y	X	Y			
1	2	3	4	5	6	7	8
79	-	-	491116.56	1308162.02	Метод спутниковых геодезических измерений (определений)	$Mt = \sqrt{(m_0^2 + m_1^2)}$	Долговременный межевой знак
78	-	-	491108.38	1308179.86	Метод спутниковых геодезических измерений (определений)	$Mt = \sqrt{(m_0^2 + m_1^2)}$	Долговременный межевой знак
805	-	-	491080.43	1308169.39	Метод спутниковых геодезических измерений (определений)	$Mt = \sqrt{(m_0^2 + m_1^2)}$	Долговременный межевой знак
804	-	-	491083.21	1308163.08	Метод спутниковых геодезических измерений (определений)	$Mt = \sqrt{(m_0^2 + m_1^2)}$	Долговременный межевой знак
1357	-	-	491088.89	1308150.85	Метод спутниковых геодезических измерений (определений)	$Mt = \sqrt{(m_0^2 + m_1^2)}$	Долговременный межевой знак
79	-	-	491116.56	1308162.02	Метод спутниковых геодезических измерений (определений)	$Mt = \sqrt{(m_0^2 + m_1^2)}$	Долговременный межевой знак

2. Сведения о частях границ уточняемого земельного участка с кадастровым номером 16:16:213101:78 :

Обозначение части границ		Горизонтальное проложение (S), м	Описание прохождения части границ	Сведения о согласовании местоположения границ (согласовано/спорное)
от т.	до т.			
1	2	3	4	5
79	78	19.63	-	-
78	805	29.85	-	-
805	804	6.90	-	-
804	1357	13.48	-	-
1357	79	29.84	-	-

3. Сведения о характеристиках уточняемого земельного участка с кадастровым номером 16:16:213101:78 :		
№ п/п	Наименование характеристики земельного участка	Значение характеристики
1	2	3
1.	Адрес земельного участка	-
1.1.	Сведения о местоположении земельного участка (при отсутствии адреса) в структурированном в соответствии с федеральной информационной адресной системой виде	-
1.2.	Дополнительные сведения о местоположении земельного участка	-
2.	Площадь земельного участка \pm величина погрешности определения (вычисления) площади ($P \pm \Delta P$), м ²	597 \pm 17
3.	Формула, примененная для вычисления предельной погрешности определения площади земельного участка, с подставленными значениями и итоговые (вычисленные) значения (ΔP), м ²	$\Delta P = 3.5 * M_t * \sqrt{P} = 3.5 * 0,2 * \sqrt{597} = 17$
4.	Площадь земельного участка согласно сведениям Единого государственного реестра недвижимости ($R_{\text{кад}}$), м ²	587
5.	Оценка расхождения P и $R_{\text{кад}}$ ($P - R_{\text{кад}}$), м ²	10
6.	Предельные минимальный и максимальный размеры земельного участка ($R_{\text{мин}}$ и $R_{\text{макс}}$), м ²	400 1500
7.	Вид (виды) разрешенного использования	ведение садоводства
7.1.	Дополнительные сведения об использовании земельного участка	-
8.	Кадастровый или иной государственный учетный номер (инвентарный) здания, сооружения, объекта незавершенного строительства, расположенного на земельном участке	16:16:213101:1520
9.	Сведения о земельных участках (землях общего пользования, территории общего пользования), посредством которых обеспечивается доступ	Земли общего пользования
10.	Иные сведения	-
4. Пояснения к сведениям об уточняемом земельном участке с кадастровым номером 16:16:213101:78 :		
1.	-	

Сведения об уточняемых земельных участках

1. Сведения о характерных точках границы уточняемого земельного участка с кадастровым номером 16:16:213101:84 :

Система координат МСК-16					Зона № 1		
Обозначение характерных точек границ	Координаты, м				Метод определения координат	Формулы, примененные для расчета средней квадратической погрешности определения координат характерных точек границ (Mt), с подставленными в такие формулы значениями и итоговые (вычисленные) значения Mt, м	Описание закрепления точки
	содержатся в Едином государственном реестре недвижимости		определены в результате выполнения комплексных кадастровых работ				
	X	Y	X	Y			
1	2	3	4	5	6	7	8
70	-	-	491067.69	1308272.23	Метод спутниковых геодезических измерений (определений)	$Mt = \sqrt{(m_0^2 + m_1^2)}$	Долговременный межевой знак
н9У	-	-	491062.44	1308284.31	Метод спутниковых геодезических измерений (определений)	$Mt = \sqrt{(m_0^2 + m_1^2)}$	Долговременный межевой знак
69	-	-	491059.71	1308290.04	Метод спутниковых геодезических измерений (определений)	$Mt = \sqrt{(m_0^2 + m_1^2)}$	Долговременный межевой знак
1377	-	-	491031.40	1308279.22	Метод спутниковых геодезических измерений (определений)	$Mt = \sqrt{(m_0^2 + m_1^2)}$	Долговременный межевой знак
813	-	-	491034.25	1308272.75	Метод спутниковых геодезических измерений (определений)	$Mt = \sqrt{(m_0^2 + m_1^2)}$	Долговременный межевой знак
1341	-	-	491039.21	1308261.06	Метод спутниковых геодезических измерений (определений)	$Mt = \sqrt{(m_0^2 + m_1^2)}$	Долговременный межевой знак
70	-	-	491067.69	1308272.23	Метод спутниковых геодезических измерений (определений)	$Mt = \sqrt{(m_0^2 + m_1^2)}$	Долговременный межевой знак

2. Сведения о частях границ уточняемого земельного участка с кадастровым номером 16:16:213101:84 :

Обозначение части границ		Горизонтальное проложение (S), м	Описание прохождения части границ	Сведения о согласовании местоположения границ (согласовано/спорное)
от т.	до т.			
1	2	3	4	5
70	н9У	13.17	-	-
н9У	69	6.35	-	-
69	1377	30.31	-	-
1377	813	7.07	-	-

2. Сведения о частях границ уточняемого земельного участка с кадастровым номером 16:16:213101:84 :				
Обозначение части границ		Горизонтальное проложение (S), м	Описание прохождения части границ	Сведения о согласовании местоположения границ (согласовано/спорное)
от т.	до т.			
1	2	3	4	5
813	1341	12.70	-	-
1341	70	30.59	-	-
3. Сведения о характеристиках уточняемого земельного участка с кадастровым номером 16:16:213101:84 :				
№ п/п	Наименование характеристики земельного участка	Значение характеристики		
1	2	3		
1.	Адрес земельного участка	-		
1.1.	Сведения о местоположении земельного участка (при отсутствии адреса) в структурированном в соответствии с федеральной информационной адресной системой виде	-		
1.2.	Дополнительные сведения о местоположении земельного участка	-		
2.	Площадь земельного участка ± величина погрешности определения (вычисления) площади ($P \pm \Delta P$), м ²	598 ± 17		
3.	Формула, примененная для вычисления предельной погрешности определения площади земельного участка, с подставленными значениями и итоговые (вычисленные) значения (ΔP), м ²	$\Delta P = 3.5 * M_t * \sqrt{P} = 3.5 * 0,2 * \sqrt{598} = 17$		
4.	Площадь земельного участка согласно сведениям Единого государственного реестра недвижимости (Ркад), м ²	616		
5.	Оценка расхождения P и Ркад (P - Ркад), м ²	18		
6.	Предельные минимальный и максимальный размеры земельного участка (Рмин и Рмакс), м ²	400 1500		
7.	Вид (виды) разрешенного использования	Садоводство		
7.1.	Дополнительные сведения об использовании земельного участка	-		
8.	Кадастровый или иной государственный учетный номер (инвентарный) здания, сооружения, объекта незавершенного строительства, расположенного на земельном участке	-		
9.	Сведения о земельных участках (землях общего пользования, территории общего пользования), посредством которых обеспечивается доступ	Земли общего пользования		
10.	Иные сведения	-		
4. Пояснения к сведениям об уточняемом земельном участке с кадастровым номером 16:16:213101:84 :				
1.	-			

Сведения об уточняемых земельных участках

1. Сведения о характерных точках границы уточняемого земельного участка с кадастровым номером 16:16:213101:92 :

Система координат МСК-16					Зона № 1		
Обозначение характерных точек границ	Координаты, м				Метод определения координат	Формулы, примененные для расчета средней квадратической погрешности определения координат характерных точек границ (Mt), с подставленными в такие формулы значениями и итоговые (вычисленные) значения Mt, м	Описание закрепления точки
	содержатся в Едином государственном реестре недвижимости		определены в результате выполнения комплексных кадастровых работ				
	X	Y	X	Y			
1	2	3	4	5	6	7	8
н277У	-	-	491149.19	1308051.24	Метод спутниковых геодезических измерений (определений)	$Mt = \sqrt{(m_0^2 + m_1^2)}$	Долговременный межевой знак
н278У	-	-	491152.81	1308053.00	Метод спутниковых геодезических измерений (определений)	$Mt = \sqrt{(m_0^2 + m_1^2)}$	Долговременный межевой знак
н279У	-	-	491151.92	1308056.50	Метод спутниковых геодезических измерений (определений)	$Mt = \sqrt{(m_0^2 + m_1^2)}$	Долговременный межевой знак
н280У	-	-	491146.27	1308066.96	Метод спутниковых геодезических измерений (определений)	$Mt = \sqrt{(m_0^2 + m_1^2)}$	Долговременный межевой знак
н281У	-	-	491144.02	1308067.96	Метод спутниковых геодезических измерений (определений)	$Mt = \sqrt{(m_0^2 + m_1^2)}$	Долговременный межевой знак
н282У	-	-	491137.26	1308065.64	Метод спутниковых геодезических измерений (определений)	$Mt = \sqrt{(m_0^2 + m_1^2)}$	Долговременный межевой знак
799	-	-	491136.11	1308067.63	Метод спутниковых геодезических измерений (определений)	$Mt = \sqrt{(m_0^2 + m_1^2)}$	Долговременный межевой знак
800	-	-	491100.60	1308051.48	Метод спутниковых геодезических измерений (определений)	$Mt = \sqrt{(m_0^2 + m_1^2)}$	Долговременный межевой знак
н49У	-	-	491108.11	1308033.50	Метод спутниковых геодезических измерений (определений)	$Mt = \sqrt{(m_0^2 + m_1^2)}$	Долговременный межевой знак
н277У	-	-	491149.19	1308051.24	Метод спутниковых геодезических измерений (определений)	$Mt = \sqrt{(m_0^2 + m_1^2)}$	Долговременный межевой знак

2. Сведения о частях границ уточняемого земельного участка с кадастровым номером 16:16:213101:92 :				
Обозначение части границ		Горизонтальное проложение (S), м	Описание прохождения части границ	Сведения о согласовании местоположения границ (согласовано/спорное)
от т.	до т.			
1	2	3	4	5
н277У	н278У	4.03	-	-
н278У	н279У	3.61	-	-
н279У	н280У	11.89	-	-
н280У	н281У	2.46	-	-
н281У	н282У	7.15	-	-
н282У	799	2.30	-	-
799	800	39.01	-	-
800	н49У	19.49	-	-
н49У	н277У	44.75	-	-
3. Сведения о характеристиках уточняемого земельного участка с кадастровым номером 16:16:213101:92 :				
№ п/п	Наименование характеристики земельного участка	Значение характеристики		
1	2	3		
1.	Адрес земельного участка	-		
1.1.	Сведения о местоположении земельного участка (при отсутствии адреса) в структурированном в соответствии с федеральной информационной адресной системой виде	-		
1.2.	Дополнительные сведения о местоположении земельного участка	-		
2.	Площадь земельного участка ± величина погрешности определения (вычисления) площади ($P \pm \Delta P$), м ²	944 ± 22		
3.	Формула, примененная для вычисления предельной погрешности определения площади земельного участка, с подставленными значениями и итоговые (вычисленные) значения (ΔP), м ²	$\Delta P = 3.5 * M_t * \sqrt{P} = 3.5 * 0,2 * \sqrt{944} = 22$		
4.	Площадь земельного участка согласно сведениям Единого государственного реестра недвижимости (Ркад), м ²	600		
5.	Оценка расхождения P и Ркад (P - Ркад), м ²	344		
6.	Предельные минимальный и максимальный размеры земельного участка (Рмин и Рмакс), м ²	400 1500		
7.	Вид (виды) разрешенного использования	Садоводство		
7.1.	Дополнительные сведения об использовании земельного участка	-		
8.	Кадастровый или иной государственный учетный номер (инвентарный) здания, сооружения, объекта незавершенного строительства, расположенного на земельном участке	16:16:213101:1575		
9.	Сведения о земельных участках (землях общего пользования, территории общего пользования), посредством которых обеспечивается доступ	Земли общего пользования		
10.	Иные сведения	-		
4. Пояснения к сведениям об уточняемом земельном участке с кадастровым номером 16:16:213101:92 :				
1.	-			

Сведения об уточняемых земельных участках

1. Сведения о характерных точках границы уточняемого земельного участка с кадастровым номером 16:16:213101:111 :

Система координат МСК-16					Зона № 1		
Обозначение характерных точек границ	Координаты, м				Метод определения координат	Формулы, примененные для расчета средней квадратической погрешности определения координат характерных точек границ (Mt), с подставленными в такие формулы значениями и итоговые (вычисленные) значения Mt, м	Описание закрепления точки
	содержатся в Едином государственном реестре недвижимости		определены в результате выполнения комплексных работ кадастровых работ				
	X	Y	X	Y			
1	2	3	4	5	6	7	8
н168У	-	-	491136.56	1307958.59	Метод спутниковых геодезических измерений (определений)	$Mt = \sqrt{(m_0^2 + m_1^2)}$	Долговременный межевой знак
н283У	-	-	491108.23	1307946.79	Метод спутниковых геодезических измерений (определений)	$Mt = \sqrt{(m_0^2 + m_1^2)}$	Долговременный межевой знак
н284У	-	-	491116.19	1307928.93	Метод спутниковых геодезических измерений (определений)	$Mt = \sqrt{(m_0^2 + m_1^2)}$	Долговременный межевой знак
н170У	-	-	491144.36	1307941.33	Метод спутниковых геодезических измерений (определений)	$Mt = \sqrt{(m_0^2 + m_1^2)}$	Долговременный межевой знак
н169У	-	-	491144.40	1307942.45	Метод спутниковых геодезических измерений (определений)	$Mt = \sqrt{(m_0^2 + m_1^2)}$	Долговременный межевой знак
н168У	-	-	491136.56	1307958.59	Метод спутниковых геодезических измерений (определений)	$Mt = \sqrt{(m_0^2 + m_1^2)}$	Долговременный межевой знак

2. Сведения о частях границ уточняемого земельного участка с кадастровым номером 16:16:213101:111 :

Обозначение части границ		Горизонтальное проложение (S), м	Описание прохождения части границ	Сведения о согласовании местоположения границ (согласовано/спорное)
от т.	до т.			
1	2	3	4	5
н168У	н283У	30.69	-	-
н283У	н284У	19.55	-	-
н284У	н170У	30.78	-	-
н170У	н169У	1.12	-	-
н169У	н168У	17.94	-	-

3. Сведения о характеристиках уточняемого земельного участка с кадастровым номером 16:16:213101:111 :		
№ п/п	Наименование характеристики земельного участка	Значение характеристики
1	2	3
1.	Адрес земельного участка	-
1.1.	Сведения о местоположении земельного участка (при отсутствии адреса) в структурированном в соответствии с федеральной информационной адресной системой виде	-
1.2.	Дополнительные сведения о местоположении земельного участка	-
2.	Площадь земельного участка \pm величина погрешности определения (вычисления) площади ($P \pm \Delta P$), м ²	596 \pm 17
3.	Формула, примененная для вычисления предельной погрешности определения площади земельного участка, с подставленными значениями и итоговые (вычисленные) значения (ΔP), м ²	$\Delta P = 3.5 * M_t * \sqrt{P} = 3.5 * 0.2 * \sqrt{596} = 17$
4.	Площадь земельного участка согласно сведениям Единого государственного реестра недвижимости ($P_{\text{кад}}$), м ²	600
5.	Оценка расхождения P и $P_{\text{кад}}$ ($P - P_{\text{кад}}$), м ²	4
6.	Предельные минимальный и максимальный размеры земельного участка ($P_{\text{мин}}$ и $P_{\text{макс}}$), м ²	400 1500
7.	Вид (виды) разрешенного использования	Садоводство
7.1.	Дополнительные сведения об использовании земельного участка	-
8.	Кадастровый или иной государственный учетный номер (инвентарный) здания, сооружения, объекта незавершенного строительства, расположенного на земельном участке	-
9.	Сведения о земельных участках (землях общего пользования, территории общего пользования), посредством которых обеспечивается доступ	Земли общего пользования
10.	Иные сведения	-
4. Пояснения к сведениям об уточняемом земельном участке с кадастровым номером 16:16:213101:111 :		
1.	-	

Сведения об уточняемых земельных участках

1. Сведения о характерных точках границы уточняемого земельного участка с кадастровым номером 16:16:213101:112 :

Система координат МСК-16					Зона № 1		
Обозначение характерных точек границ	Координаты, м				Метод определения координат	Формулы, примененные для расчета средней квадратической погрешности определения координат характерных точек границ (Mt), с подставленными в такие формулы значениями и итоговые (вычисленные) значения Mt, м	Описание закрепления точки
	содержатся в Едином государственном реестре недвижимости		определены в результате выполнения комплексных работ кадастровых работ				
	X	Y	X	Y			
1	2	3	4	5	6	7	8
н168У	-	-	491136.56	1307958.59	Метод спутниковых геодезических измерений (определений)	$Mt = \sqrt{(m_0^2 + m_1^2)}$	Долговременный межевой знак
н167У	-	-	491127.59	1307977.05	Метод спутниковых геодезических измерений (определений)	$Mt = \sqrt{(m_0^2 + m_1^2)}$	Долговременный межевой знак
838	-	-	491100.48	1307964.17	Метод спутниковых геодезических измерений (определений)	$Mt = \sqrt{(m_0^2 + m_1^2)}$	Долговременный межевой знак
н283У	-	-	491108.23	1307946.79	Метод спутниковых геодезических измерений (определений)	$Mt = \sqrt{(m_0^2 + m_1^2)}$	Долговременный межевой знак
н168У	-	-	491136.56	1307958.59	Метод спутниковых геодезических измерений (определений)	$Mt = \sqrt{(m_0^2 + m_1^2)}$	Долговременный межевой знак

2. Сведения о частях границ уточняемого земельного участка с кадастровым номером 16:16:213101:112 :

Обозначение части границ		Горизонтальное проложение (S), м	Описание прохождения части границ	Сведения о согласовании местоположения границ (согласовано/спорное)
от т.	до т.			
1	2	3	4	5
н168У	н167У	20.52	-	-
н167У	838	30.01	-	-
838	н283У	19.03	-	-
н283У	н168У	30.69	-	-

3. Сведения о характеристиках уточняемого земельного участка с кадастровым номером 16:16:213101:112 :

№ п/п	Наименование характеристики земельного участка	Значение характеристики
1	2	3
1.	Адрес земельного участка	-

3. Сведения о характеристиках уточняемого земельного участка с кадастровым номером 16:16:213101:112 :		
№ п/п	Наименование характеристики земельного участка	Значение характеристики
1	2	3
1.1.	Сведения о местоположении земельного участка (при отсутствии адреса) в структурированном в соответствии с федеральной информационной адресной системой виде	-
1.2.	Дополнительные сведения о местоположении земельного участка	-
2.	Площадь земельного участка \pm величина погрешности определения (вычисления) площади ($P \pm \Delta P$), м ²	600 \pm 17
3.	Формула, примененная для вычисления предельной погрешности определения площади земельного участка, с подставленными значениями и итоговые (вычисленные) значения (ΔP), м ²	$\Delta P = 3.5 * M_t * \sqrt{P} = 3.5 * 0,2 * \sqrt{600} = 17$
4.	Площадь земельного участка согласно сведениям Единого государственного реестра недвижимости ($R_{\text{кад}}$), м ²	600
5.	Оценка расхождения P и $R_{\text{кад}}$ ($P - R_{\text{кад}}$), м ²	-
6.	Предельные минимальный и максимальный размеры земельного участка ($R_{\text{мин}}$ и $R_{\text{макс}}$), м ²	400 1500
7.	Вид (виды) разрешенного использования	садоводство
7.1.	Дополнительные сведения об использовании земельного участка	-
8.	Кадастровый или иной государственный учетный номер (инвентарный) здания, сооружения, объекта незавершенного строительства, расположенного на земельном участке	-
9.	Сведения о земельных участках (землях общего пользования, территории общего пользования), посредством которых обеспечивается доступ	Земли общего пользования
10.	Иные сведения	-
4. Пояснения к сведениям об уточняемом земельном участке с кадастровым номером 16:16:213101:112 :		
1.	-	

Сведения об уточняемых земельных участках

1. Сведения о характерных точках границы уточняемого земельного участка с кадастровым номером 16:16:213101:113 :

Система координат МСК-16					Зона № 1		
Обозначение характерных точек границ	Координаты, м				Метод определения координат	Формулы, примененные для расчета средней квадратической погрешности определения координат характерных точек границ (Mt), с подставленными в такие формулы значениями и итоговые (вычисленные) значения Mt, м	Описание закрепления точки
	содержатся в Едином государственном реестре недвижимости		определены в результате выполнения комплексных работ кадастровых работ				
	X	Y	X	Y			
1	2	3	4	5	6	7	8
н166У	-	-	491119.49	1307994.49	Метод спутниковых геодезических измерений (определений)	$Mt = \sqrt{(m_0^2 + m_1^2)}$	Долговременный межевой знак
839	-	-	491092.49	1307982.77	Метод спутниковых геодезических измерений (определений)	$Mt = \sqrt{(m_0^2 + m_1^2)}$	Долговременный межевой знак
838	-	-	491100.48	1307964.17	Метод спутниковых геодезических измерений (определений)	$Mt = \sqrt{(m_0^2 + m_1^2)}$	Долговременный межевой знак
н167У	-	-	491127.59	1307977.05	Метод спутниковых геодезических измерений (определений)	$Mt = \sqrt{(m_0^2 + m_1^2)}$	Долговременный межевой знак
н166У	-	-	491119.49	1307994.49	Метод спутниковых геодезических измерений (определений)	$Mt = \sqrt{(m_0^2 + m_1^2)}$	Долговременный межевой знак

2. Сведения о частях границ уточняемого земельного участка с кадастровым номером 16:16:213101:113 :

Обозначение части границ		Горизонтальное проложение (S), м	Описание прохождения части границ	Сведения о согласовании местоположения границ (согласовано/спорное)
от т.	до т.			
1	2	3	4	5
н166У	839	29.43	-	-
839	838	20.24	-	-
838	н167У	30.01	-	-
н167У	н166У	19.23	-	-

3. Сведения о характеристиках уточняемого земельного участка с кадастровым номером 16:16:213101:113 :

№ п/п	Наименование характеристики земельного участка	Значение характеристики
1	2	3
1.	Адрес земельного участка	-

3. Сведения о характеристиках уточняемого земельного участка с кадастровым номером 16:16:213101:113 :		
№ п/п	Наименование характеристики земельного участка	Значение характеристики
1	2	3
1.1.	Сведения о местоположении земельного участка (при отсутствии адреса) в структурированном в соответствии с федеральной информационной адресной системой виде	-
1.2.	Дополнительные сведения о местоположении земельного участка	-
2.	Площадь земельного участка ± величина погрешности определения (вычисления) площади ($P \pm \Delta P$), м ²	586 ± 17
3.	Формула, примененная для вычисления предельной погрешности определения площади земельного участка, с подставленными значениями и итоговые (вычисленные) значения (ΔP), м ²	$\Delta P = 3.5 * M_t * \sqrt{P} = 3.5 * 0,2 * \sqrt{586} = 17$
4.	Площадь земельного участка согласно сведениям Единого государственного реестра недвижимости ($R_{кад}$), м ²	600
5.	Оценка расхождения P и $R_{кад}$ ($P - R_{кад}$), м ²	14
6.	Предельные минимальный и максимальный размеры земельного участка ($R_{мин}$ и $R_{макс}$), м ²	400 1500
7.	Вид (виды) разрешенного использования	Садоводство
7.1.	Дополнительные сведения об использовании земельного участка	-
8.	Кадастровый или иной государственный учетный номер (инвентарный) здания, сооружения, объекта незавершенного строительства, расположенного на земельном участке	-
9.	Сведения о земельных участках (землях общего пользования, территории общего пользования), посредством которых обеспечивается доступ	Земли общего пользования
10.	Иные сведения	-
4. Пояснения к сведениям об уточняемом земельном участке с кадастровым номером 16:16:213101:113 :		
1.	-	

Сведения об уточняемых земельных участках

1. Сведения о характерных точках границы уточняемого земельного участка с кадастровым номером 16:16:213101:122 :

Система координат МСК-16

Зона № 1

Обозначение характерных точек границ	Координаты, м				Метод определения координат	Формулы, примененные для расчета средней квадратической погрешности определения координат характерных точек границ (Mt), с подставленными в такие формулы значениями и итоговые (вычисленные) значения Mt, м	Описание закрепления точки
	содержатся в Едином государственном реестре недвижимости		определены в результате выполнения комплексных кадастровых работ				
	X	Y	X	Y			
1	2	3	4	5	6	7	8
844	-	-	491015.34	1308154.51	Метод спутниковых геодезических измерений (определений)	$Mt = \sqrt{(m_0^2 + m_1^2)}$	Долговременный межевой знак
843	-	-	491023.40	1308136.66	Метод спутниковых геодезических измерений (определений)	$Mt = \sqrt{(m_0^2 + m_1^2)}$	Долговременный межевой знак
434	-	-	491051.28	1308148.94	Метод спутниковых геодезических измерений (определений)	$Mt = \sqrt{(m_0^2 + m_1^2)}$	Долговременный межевой знак
433	-	-	491042.91	1308166.93	Метод спутниковых геодезических измерений (определений)	$Mt = \sqrt{(m_0^2 + m_1^2)}$	Долговременный межевой знак
1490	-	-	491042.57	1308166.76	Метод спутниковых геодезических измерений (определений)	$Mt = \sqrt{(m_0^2 + m_1^2)}$	Долговременный межевой знак
844	-	-	491015.34	1308154.51	Метод спутниковых геодезических измерений (определений)	$Mt = \sqrt{(m_0^2 + m_1^2)}$	Долговременный межевой знак

2. Сведения о частях границ уточняемого земельного участка с кадастровым номером 16:16:213101:122 :

Обозначение части границ		Горизонтальное проложение (S), м	Описание прохождения части границ	Сведения о согласовании местоположения границ (согласовано/спорное)
от т.	до т.			
1	2	3	4	5
844	843	19.59	-	-
843	434	30.46	-	-
434	433	19.84	-	-
433	1490	0.38	-	-
1490	844	29.86	-	-

3. Сведения о характеристиках уточняемого земельного участка с кадастровым номером 16:16:213101:122 :		
№ п/п	Наименование характеристики земельного участка	Значение характеристики
1	2	3
1.	Адрес земельного участка	-
1.1.	Сведения о местоположении земельного участка (при отсутствии адреса) в структурированном в соответствии с федеральной информационной адресной системой виде	-
1.2.	Дополнительные сведения о местоположении земельного участка	-
2.	Площадь земельного участка \pm величина погрешности определения (вычисления) площади ($P \pm \Delta P$), м ²	598 \pm 17
3.	Формула, примененная для вычисления предельной погрешности определения площади земельного участка, с подставленными значениями и итоговые (вычисленные) значения (ΔP), м ²	$\Delta P = 3.5 * M_t * \sqrt{P} = 3.5 * 0.2 * \sqrt{598} = 17$
4.	Площадь земельного участка согласно сведениям Единого государственного реестра недвижимости ($P_{\text{кад}}$), м ²	600
5.	Оценка расхождения P и $P_{\text{кад}}$ ($P - P_{\text{кад}}$), м ²	2
6.	Предельные минимальный и максимальный размеры земельного участка ($P_{\text{мин}}$ и $P_{\text{макс}}$), м ²	400 1500
7.	Вид (виды) разрешенного использования	садоводство
7.1.	Дополнительные сведения об использовании земельного участка	-
8.	Кадастровый или иной государственный учетный номер (инвентарный) здания, сооружения, объекта незавершенного строительства, расположенного на земельном участке	-
9.	Сведения о земельных участках (землях общего пользования, территории общего пользования), посредством которых обеспечивается доступ	Земли общего пользования
10.	Иные сведения	-
4. Пояснения к сведениям об уточняемом земельном участке с кадастровым номером 16:16:213101:122 :		
1.	-	

Сведения об уточняемых земельных участках

1. Сведения о характерных точках границы уточняемого земельного участка с кадастровым номером 16:16:213101:123 :

Система координат МСК-16					Зона № 1		
Обозначение характерных точек границ	Координаты, м				Метод определения координат	Формулы, примененные для расчета средней квадратической погрешности определения координат характерных точек границ (Mt), с подставленными в такие формулы значениями и итоговые (вычисленные) значения Mt, м	Описание закрепления точки
	содержатся в Едином государственном реестре недвижимости		определены в результате выполнения комплексных кадастровых работ				
	X	Y	X	Y			
1	2	3	4	5	6	7	8
1490	491036.10	1308163.00	491042.57	1308166.76	Метод спутниковых геодезических измерений (определений)	$Mt = \sqrt{(m_0^2 + m_1^2)}$	Долговременный межевой знак
1491	491035.51	1308184.99	491034.97	1308184.77	Метод спутниковых геодезических измерений (определений)	$Mt = \sqrt{(m_0^2 + m_1^2)}$	Долговременный межевой знак
н189У	-	-	491012.56	1308175.45	Метод спутниковых геодезических измерений (определений)	$Mt = \sqrt{(m_0^2 + m_1^2)}$	Долговременный межевой знак
828	491007.60	1308173.02	491007.60	1308173.02	Метод спутниковых геодезических измерений (определений)	$Mt = \sqrt{(m_0^2 + m_1^2)}$	Долговременный межевой знак
844	491014.42	1308154.21	491015.34	1308154.51	Метод спутниковых геодезических измерений (определений)	$Mt = \sqrt{(m_0^2 + m_1^2)}$	Долговременный межевой знак
1490	491036.10	1308163.00	491042.57	1308166.76	Метод спутниковых геодезических измерений (определений)	$Mt = \sqrt{(m_0^2 + m_1^2)}$	Долговременный межевой знак

2. Сведения о частях границ уточняемого земельного участка с кадастровым номером 16:16:213101:123 :

Обозначение части границ		Горизонтальное проложение (S), м	Описание прохождения части границ	Сведения о согласовании местоположения границ (согласовано/спорное)
от т.	до т.			
1	2	3	4	5
1490	1491	19.55	-	-
1491	н189У	24.27	-	-
н189У	828	5.52	-	-
828	844	20.06	-	-
844	1490	29.86	-	-

3. Сведения о характеристиках уточняемого земельного участка с кадастровым номером 16:16:213101:123 :		
№ п/п	Наименование характеристики земельного участка	Значение характеристики
1	2	3
1.	Адрес земельного участка	-
1.1.	Сведения о местоположении земельного участка (при отсутствии адреса) в структурированном в соответствии с федеральной информационной адресной системой виде	-
1.2.	Дополнительные сведения о местоположении земельного участка	-
2.	Площадь земельного участка \pm величина погрешности определения (вычисления) площади ($P \pm \Delta P$), м ²	595 \pm 17
3.	Формула, примененная для вычисления предельной погрешности определения площади земельного участка, с подставленными значениями и итоговые (вычисленные) значения (ΔP), м ²	$\Delta P = 3.5 * M_t * \sqrt{P} = 3.5 * 0,2 * \sqrt{595} = 17$
4.	Площадь земельного участка согласно сведениям Единого государственного реестра недвижимости ($P_{\text{кад}}$), м ²	600
5.	Оценка расхождения P и $P_{\text{кад}}$ ($P - P_{\text{кад}}$), м ²	5
6.	Предельные минимальный и максимальный размеры земельного участка ($P_{\text{мин}}$ и $P_{\text{макс}}$), м ²	400 1500
7.	Вид (виды) разрешенного использования	Садоводство
7.1.	Дополнительные сведения об использовании земельного участка	-
8.	Кадастровый или иной государственный учетный номер (инвентарный) здания, сооружения, объекта незавершенного строительства, расположенного на земельном участке	16:16:213101:1201
9.	Сведения о земельных участках (землях общего пользования, территории общего пользования), посредством которых обеспечивается доступ	Земли общего пользования
10.	Иные сведения	-
4. Пояснения к сведениям об уточняемом земельном участке с кадастровым номером 16:16:213101:123 :		
1.	-	

Сведения об уточняемых земельных участках

1. Сведения о характерных точках границы уточняемого земельного участка с кадастровым номером 16:16:213101:130 :

Система координат МСК-16

Зона № 1

Обозначение характерных точек границ	Координаты, м				Метод определения координат	Формулы, примененные для расчета средней квадратической погрешности определения координат характерных точек границ (Mt), с подставленными в такие формулы значениями и итоговые (вычисленные) значения Mt, м	Описание закрепления точки
	содержатся в Едином государственном реестре недвижимости		определены в результате выполнения комплексных кадастровых работ				
	X	Y	X	Y			
1	2	3	4	5	6	7	8
429	-	-	490985.66	1308294.58	Метод спутниковых геодезических измерений (определений)	$Mt = \sqrt{(m_0^2 + m_1^2)}$	Долговременный межевой знак
428	-	-	490977.96	1308312.56	Метод спутниковых геодезических измерений (определений)	$Mt = \sqrt{(m_0^2 + m_1^2)}$	Долговременный межевой знак
1406	-	-	490950.77	1308301.05	Метод спутниковых геодезических измерений (определений)	$Mt = \sqrt{(m_0^2 + m_1^2)}$	Долговременный межевой знак
862	-	-	490950.45	1308300.91	Метод спутниковых геодезических измерений (определений)	$Mt = \sqrt{(m_0^2 + m_1^2)}$	Долговременный межевой знак
861	-	-	490957.87	1308282.75	Метод спутниковых геодезических измерений (определений)	$Mt = \sqrt{(m_0^2 + m_1^2)}$	Долговременный межевой знак
429	-	-	490985.66	1308294.58	Метод спутниковых геодезических измерений (определений)	$Mt = \sqrt{(m_0^2 + m_1^2)}$	Долговременный межевой знак

2. Сведения о частях границ уточняемого земельного участка с кадастровым номером 16:16:213101:130 :

Обозначение части границ		Горизонтальное проложение (S), м	Описание прохождения части границ	Сведения о согласовании местоположения границ (согласовано/спорное)
от т.	до т.			
1	2	3	4	5
429	428	19.56	-	-
428	1406	29.53	-	-
1406	862	0.35	-	-
862	861	19.62	-	-
861	429	30.20	-	-

3. Сведения о характеристиках уточняемого земельного участка с кадастровым номером 16:16:213101:130 :		
№ п/п	Наименование характеристики земельного участка	Значение характеристики
1	2	3
1.	Адрес земельного участка	-
1.1.	Сведения о местоположении земельного участка (при отсутствии адреса) в структурированном в соответствии с федеральной информационной адресной системой виде	-
1.2.	Дополнительные сведения о местоположении земельного участка	-
2.	Площадь земельного участка \pm величина погрешности определения (вычисления) площади ($P \pm \Delta P$), м ²	588 \pm 17
3.	Формула, примененная для вычисления предельной погрешности определения площади земельного участка, с подставленными значениями и итоговые (вычисленные) значения (ΔP), м ²	$\Delta P = 3.5 * M_t * \sqrt{P} = 3.5 * 0,2 * \sqrt{588} = 17$
4.	Площадь земельного участка согласно сведениям Единого государственного реестра недвижимости ($P_{\text{кад}}$), м ²	600
5.	Оценка расхождения P и $P_{\text{кад}}$ ($P - P_{\text{кад}}$), м ²	12
6.	Предельные минимальный и максимальный размеры земельного участка ($P_{\text{мин}}$ и $P_{\text{макс}}$), м ²	400 1500
7.	Вид (виды) разрешенного использования	садоводство
7.1.	Дополнительные сведения об использовании земельного участка	-
8.	Кадастровый или иной государственный учетный номер (инвентарный) здания, сооружения, объекта незавершенного строительства, расположенного на земельном участке	16:16:213101:1526 16:16:213101:1580
9.	Сведения о земельных участках (землях общего пользования, территории общего пользования), посредством которых обеспечивается доступ	Земли общего пользования
10.	Иные сведения	-
4. Пояснения к сведениям об уточняемом земельном участке с кадастровым номером 16:16:213101:130 :		
1.	-	

Сведения об уточняемых земельных участках

1. Сведения о характерных точках границы уточняемого земельного участка с кадастровым номером 16:16:213101:133 :

Система координат МСК-16					Зона № 1		
Обозначение характерных точек границ	Координаты, м				Метод определения координат	Формулы, примененные для расчета средней квадратической погрешности определения координат характерных точек границ (Mt), с подставленными в такие формулы значениями и итоговые (вычисленные) значения Mt, м	Описание закрепления точки
	содержатся в Едином государственном реестре недвижимости		определены в результате выполнения комплексных работ кадастровых работ				
	X	Y	X	Y			
1	2	3	4	5	6	7	8
822	-	-	491133.06	1307891.63	Метод спутниковых геодезических измерений (определений)	$Mt = \sqrt{(m_0^2 + m_1^2)}$	Долговременный межевой знак
1383	-	-	491124.84	1307910.29	Метод спутниковых геодезических измерений (определений)	$Mt = \sqrt{(m_0^2 + m_1^2)}$	Долговременный межевой знак
н285У	-	-	491114.99	1307905.93	Метод спутниковых геодезических измерений (определений)	$Mt = \sqrt{(m_0^2 + m_1^2)}$	Долговременный межевой знак
н286У	-	-	491109.53	1307903.03	Метод спутниковых геодезических измерений (определений)	$Mt = \sqrt{(m_0^2 + m_1^2)}$	Долговременный межевой знак
н155У	-	-	491097.23	1307898.07	Метод спутниковых геодезических измерений (определений)	$Mt = \sqrt{(m_0^2 + m_1^2)}$	Долговременный межевой знак
836	-	-	491105.24	1307879.32	Метод спутниковых геодезических измерений (определений)	$Mt = \sqrt{(m_0^2 + m_1^2)}$	Долговременный межевой знак
822	-	-	491133.06	1307891.63	Метод спутниковых геодезических измерений (определений)	$Mt = \sqrt{(m_0^2 + m_1^2)}$	Долговременный межевой знак

2. Сведения о частях границ уточняемого земельного участка с кадастровым номером 16:16:213101:133 :

Обозначение части границ		Горизонтальное проложение (S), м	Описание прохождения части границ	Сведения о согласовании местоположения границ (согласовано/спорное)
от т.	до т.			
1	2	3	4	5
822	1383	20.39	-	-
1383	н285У	10.77	-	-
н285У	н286У	6.18	-	-
н286У	н155У	13.26	-	-

2. Сведения о частях границ уточняемого земельного участка с кадастровым номером 16:16:213101:133 :				
Обозначение части границ		Горизонтальное проложение (S), м	Описание прохождения части границ	Сведения о согласовании местоположения границ (согласовано/спорное)
от т.	до т.			
1	2	3	4	5
н155У	836	20.39	-	-
836	822	30.42	-	-
3. Сведения о характеристиках уточняемого земельного участка с кадастровым номером 16:16:213101:133 :				
№ п/п	Наименование характеристики земельного участка		Значение характеристики	
1	2		3	
1.	Адрес земельного участка		-	
1.1.	Сведения о местоположении земельного участка (при отсутствии адреса) в структурированном в соответствии с федеральной информационной адресной системой виде		-	
1.2.	Дополнительные сведения о местоположении земельного участка		-	
2.	Площадь земельного участка ± величина погрешности определения (вычисления) площади ($P \pm \Delta P$), м ²		614 ± 17	
3.	Формула, примененная для вычисления предельной погрешности определения площади земельного участка, с подставленными значениями и итоговые (вычисленные) значения (ΔP), м ²		$\Delta P = 3.5 * M_t * \sqrt{P} = 3.5 * 0.2 * \sqrt{614} = 17$	
4.	Площадь земельного участка согласно сведениям Единого государственного реестра недвижимости (Ркад), м ²		600	
5.	Оценка расхождения Р и Ркад (Р - Ркад), м ²		14	
6.	Предельные минимальный и максимальный размеры земельного участка (Рмин и Рмакс), м ²		400 1500	
7.	Вид (виды) разрешенного использования		садоводство	
7.1.	Дополнительные сведения об использовании земельного участка		-	
8.	Кадастровый или иной государственный учетный номер (инвентарный) здания, сооружения, объекта незавершенного строительства, расположенного на земельном участке		-	
9.	Сведения о земельных участках (землях общего пользования, территории общего пользования), посредством которых обеспечивается доступ		Земли общего пользования	
10.	Иные сведения		-	
4. Пояснения к сведениям об уточняемом земельном участке с кадастровым номером 16:16:213101:133 :				
1.	-			

Сведения об уточняемых земельных участках

1. Сведения о характерных точках границы уточняемого земельного участка с кадастровым номером 16:16:213101:135 :

Система координат МСК-16					Зона № 1		
Обозначение характерных точек границ	Координаты, м				Метод определения координат	Формулы, примененные для расчета средней квадратической погрешности определения координат характерных точек границ (Mt), с подставленными в такие формулы значениями и итоговые (вычисленные) значения Mt, м	Описание закрепления точки
	содержатся в Едином государственном реестре недвижимости		определены в результате выполнения комплексных работ кадастровых работ				
	X	Y	X	Y			
1	2	3	4	5	6	7	8
н284У	-	-	491116.19	1307928.93	Метод спутниковых геодезических измерений (определений)	$Mt = \sqrt{(m_0^2 + m_1^2)}$	Долговременный межевой знак
н283У	-	-	491108.23	1307946.79	Метод спутниковых геодезических измерений (определений)	$Mt = \sqrt{(m_0^2 + m_1^2)}$	Долговременный межевой знак
н158У	-	-	491080.73	1307935.72	Метод спутниковых геодезических измерений (определений)	$Mt = \sqrt{(m_0^2 + m_1^2)}$	Долговременный межевой знак
н157У	-	-	491089.06	1307916.35	Метод спутниковых геодезических измерений (определений)	$Mt = \sqrt{(m_0^2 + m_1^2)}$	Долговременный межевой знак
н284У	-	-	491116.19	1307928.93	Метод спутниковых геодезических измерений (определений)	$Mt = \sqrt{(m_0^2 + m_1^2)}$	Долговременный межевой знак

2. Сведения о частях границ уточняемого земельного участка с кадастровым номером 16:16:213101:135 :

Обозначение части границ		Горизонтальное проложение (S), м	Описание прохождения части границ	Сведения о согласовании местоположения границ (согласовано/спорное)
от т.	до т.			
1	2	3	4	5
н284У	н283У	19.55	-	-
н283У	н158У	29.64	-	-
н158У	н157У	21.09	-	-
н157У	н284У	29.90	-	-

3. Сведения о характеристиках уточняемого земельного участка с кадастровым номером 16:16:213101:135 :

№ п/п	Наименование характеристики земельного участка	Значение характеристики
1	2	3
1.	Адрес земельного участка	-

3. Сведения о характеристиках уточняемого земельного участка с кадастровым номером 16:16:213101:135 :		
№ п/п	Наименование характеристики земельного участка	Значение характеристики
1	2	3
1.1.	Сведения о местоположении земельного участка (при отсутствии адреса) в структурированном в соответствии с федеральной информационной адресной системой виде	-
1.2.	Дополнительные сведения о местоположении земельного участка	-
2.	Площадь земельного участка ± величина погрешности определения (вычисления) площади ($P \pm \Delta P$), м ²	605 ± 17
3.	Формула, примененная для вычисления предельной погрешности определения площади земельного участка, с подставленными значениями и итоговые (вычисленные) значения (ΔP), м ²	$\Delta P = 3.5 * M_t * \sqrt{P} = 3.5 * 0,2 * \sqrt{605} = 17$
4.	Площадь земельного участка согласно сведениям Единого государственного реестра недвижимости ($R_{\text{кад}}$), м ²	615
5.	Оценка расхождения P и $R_{\text{кад}}$ ($P - R_{\text{кад}}$), м ²	10
6.	Предельные минимальный и максимальный размеры земельного участка ($R_{\text{мин}}$ и $R_{\text{макс}}$), м ²	400 1500
7.	Вид (виды) разрешенного использования	Садоводство
7.1.	Дополнительные сведения об использовании земельного участка	-
8.	Кадастровый или иной государственный учетный номер (инвентарный) здания, сооружения, объекта незавершенного строительства, расположенного на земельном участке	16:16:213101:1288
9.	Сведения о земельных участках (землях общего пользования, территории общего пользования), посредством которых обеспечивается доступ	Земли общего пользования
10.	Иные сведения	-
4. Пояснения к сведениям об уточняемом земельном участке с кадастровым номером 16:16:213101:135 :		
1.	-	

Сведения об уточняемых земельных участках

1. Сведения о характерных точках границы уточняемого земельного участка с кадастровым номером 16:16:213101:151 :

Система координат МСК-16					Зона № 1		
Обозначение характерных точек границ	Координаты, м				Метод определения координат	Формулы, примененные для расчета средней квадратической погрешности определения координат характерных точек границ (Mt), с подставленными в такие формулы значениями и итоговые (вычисленные) значения Mt, м	Описание закрепления точки
	содержатся в Едином государственном реестре недвижимости		определены в результате выполнения комплексных работ кадастровых работ				
	X	Y	X	Y			
1	2	3	4	5	6	7	8
830	-	-	490983.62	1308227.83	Метод спутниковых геодезических измерений (определений)	$Mt = \sqrt{(m_0^2 + m_1^2)}$	Долговременный межевой знак
832	-	-	490975.14	1308246.85	Метод спутниковых геодезических измерений (определений)	$Mt = \sqrt{(m_0^2 + m_1^2)}$	Долговременный межевой знак
1202	-	-	490974.96	1308247.23	Метод спутниковых геодезических измерений (определений)	$Mt = \sqrt{(m_0^2 + m_1^2)}$	Долговременный межевой знак
1201	-	-	490947.02	1308234.93	Метод спутниковых геодезических измерений (определений)	$Mt = \sqrt{(m_0^2 + m_1^2)}$	Долговременный межевой знак
424	-	-	490955.39	1308215.63	Метод спутниковых геодезических измерений (определений)	$Mt = \sqrt{(m_0^2 + m_1^2)}$	Долговременный межевой знак
830	-	-	490983.62	1308227.83	Метод спутниковых геодезических измерений (определений)	$Mt = \sqrt{(m_0^2 + m_1^2)}$	Долговременный межевой знак

2. Сведения о частях границ уточняемого земельного участка с кадастровым номером 16:16:213101:151 :

Обозначение части границ		Горизонтальное проложение (S), м	Описание прохождения части границ	Сведения о согласовании местоположения границ (согласовано/спорное)
от т.	до т.			
1	2	3	4	5
830	832	20.82	-	-
832	1202	0.42	-	-
1202	1201	30.53	-	-
1201	424	21.04	-	-
424	830	30.75	-	-

3. Сведения о характеристиках уточняемого земельного участка с кадастровым номером 16:16:213101:151 :		
№ п/п	Наименование характеристики земельного участка	Значение характеристики
1	2	3
1.	Адрес земельного участка	-
1.1.	Сведения о местоположении земельного участка (при отсутствии адреса) в структурированном в соответствии с федеральной информационной адресной системой виде	-
1.2.	Дополнительные сведения о местоположении земельного участка	-
2.	Площадь земельного участка \pm величина погрешности определения (вычисления) площади ($P \pm \Delta P$), м ²	648 \pm 18
3.	Формула, примененная для вычисления предельной погрешности определения площади земельного участка, с подставленными значениями и итоговые (вычисленные) значения (ΔP), м ²	$\Delta P = 3.5 * M_t * \sqrt{P} = 3.5 * 0,2 * \sqrt{648} = 18$
4.	Площадь земельного участка согласно сведениям Единого государственного реестра недвижимости ($P_{\text{кад}}$), м ²	600
5.	Оценка расхождения P и $P_{\text{кад}}$ ($P - P_{\text{кад}}$), м ²	48
6.	Предельные минимальный и максимальный размеры земельного участка ($P_{\text{мин}}$ и $P_{\text{макс}}$), м ²	400 1500
7.	Вид (виды) разрешенного использования	садоводство
7.1.	Дополнительные сведения об использовании земельного участка	-
8.	Кадастровый или иной государственный учетный номер (инвентарный) здания, сооружения, объекта незавершенного строительства, расположенного на земельном участке	16:16:213101:1526 16:16:213101:1297
9.	Сведения о земельных участках (землях общего пользования, территории общего пользования), посредством которых обеспечивается доступ	Земли общего пользования
10.	Иные сведения	-
4. Пояснения к сведениям об уточняемом земельном участке с кадастровым номером 16:16:213101:151 :		
1.	-	

Сведения об уточняемых земельных участках

1. Сведения о характерных точках границы уточняемого земельного участка с кадастровым номером 16:16:213101:159 :

Система координат МСК-16					Зона № 1		
Обозначение характерных точек границ	Координаты, м				Метод определения координат	Формулы, примененные для расчета средней квадратической погрешности определения координат характерных точек границ (Mt), с подставленными в такие формулы значениями и итоговые (вычисленные) значения Mt, м	Описание закрепления точки
	содержатся в Едином государственном реестре недвижимости		определены в результате выполнения комплексных работ кадастровых работ				
	X	Y	X	Y			
1	2	3	4	5	6	7	8
н108У	-	-	491092.05	1307897.79	Метод спутниковых геодезических измерений (определений)	$Mt = \sqrt{(m_0^2 + m_1^2)}$	Долговременный межевой знак
н107У	-	-	491084.50	1307914.04	Метод спутниковых геодезических измерений (определений)	$Mt = \sqrt{(m_0^2 + m_1^2)}$	Долговременный межевой знак
1314	-	-	491056.77	1307901.76	Метод спутниковых геодезических измерений (определений)	$Mt = \sqrt{(m_0^2 + m_1^2)}$	Долговременный межевой знак
н287У	-	-	491064.18	1307885.30	Метод спутниковых геодезических измерений (определений)	$Mt = \sqrt{(m_0^2 + m_1^2)}$	Долговременный межевой знак
н108У	-	-	491092.05	1307897.79	Метод спутниковых геодезических измерений (определений)	$Mt = \sqrt{(m_0^2 + m_1^2)}$	Долговременный межевой знак

2. Сведения о частях границ уточняемого земельного участка с кадастровым номером 16:16:213101:159 :

Обозначение части границ		Горизонтальное проложение (S), м	Описание прохождения части границ	Сведения о согласовании местоположения границ (согласовано/спорное)
от т.	до т.			
1	2	3	4	5
н108У	н107У	17.92	-	-
н107У	1314	30.33	-	-
1314	н287У	18.05	-	-
н287У	н108У	30.54	-	-

3. Сведения о характеристиках уточняемого земельного участка с кадастровым номером 16:16:213101:159 :

№ п/п	Наименование характеристики земельного участка	Значение характеристики
1	2	3
1.	Адрес земельного участка	-

3. Сведения о характеристиках уточняемого земельного участка с кадастровым номером 16:16:213101:159 :		
№ п/п	Наименование характеристики земельного участка	Значение характеристики
1	2	3
1.1.	Сведения о местоположении земельного участка (при отсутствии адреса) в структурированном в соответствии с федеральной информационной адресной системой виде	-
1.2.	Дополнительные сведения о местоположении земельного участка	-
2.	Площадь земельного участка ± величина погрешности определения (вычисления) площади ($P \pm \Delta P$), м ²	547 ± 16
3.	Формула, примененная для вычисления предельной погрешности определения площади земельного участка, с подставленными значениями и итоговые (вычисленные) значения (ΔP), м ²	$\Delta P = 3.5 * M_t * \sqrt{P} = 3.5 * 0,2 * \sqrt{547} = 16$
4.	Площадь земельного участка согласно сведениям Единого государственного реестра недвижимости ($R_{кад}$), м ²	600
5.	Оценка расхождения P и $R_{кад}$ ($P - R_{кад}$), м ²	53
6.	Предельные минимальный и максимальный размеры земельного участка ($R_{мин}$ и $R_{макс}$), м ²	400 1500
7.	Вид (виды) разрешенного использования	Садоводство
7.1.	Дополнительные сведения об использовании земельного участка	-
8.	Кадастровый или иной государственный учетный номер (инвентарный) здания, сооружения, объекта незавершенного строительства, расположенного на земельном участке	-
9.	Сведения о земельных участках (землях общего пользования, территории общего пользования), посредством которых обеспечивается доступ	Земли общего пользования
10.	Иные сведения	-
4. Пояснения к сведениям об уточняемом земельном участке с кадастровым номером 16:16:213101:159 :		
1.	-	

Сведения об уточняемых земельных участках

1. Сведения о характерных точках границы уточняемого земельного участка с кадастровым номером 16:16:213101:160 :

Система координат МСК-16					Зона № 1		
Обозначение характерных точек границ	Координаты, м				Метод определения координат	Формулы, примененные для расчета средней квадратической погрешности определения координат характерных точек границ (Mt), с подставленными в такие формулы значениями и итоговые (вычисленные) значения Mt, м	Описание закрепления точки
	содержатся в Едином государственном реестре недвижимости		определены в результате выполнения комплексных кадастровых работ				
	X	Y	X	Y			
1	2	3	4	5	6	7	8
н107У	-	-	491084.50	1307914.04	Метод спутниковых геодезических измерений (определений)	$Mt = \sqrt{(m_0^2 + m_1^2)}$	Долговременный межевой знак
н106У	-	-	491076.55	1307932.34	Метод спутниковых геодезических измерений (определений)	$Mt = \sqrt{(m_0^2 + m_1^2)}$	Долговременный межевой знак
н192У	-	-	491049.10	1307920.14	Метод спутниковых геодезических измерений (определений)	$Mt = \sqrt{(m_0^2 + m_1^2)}$	Долговременный межевой знак
900	-	-	491048.96	1307919.81	Метод спутниковых геодезических измерений (определений)	$Mt = \sqrt{(m_0^2 + m_1^2)}$	Долговременный межевой знак
1314	-	-	491056.77	1307901.76	Метод спутниковых геодезических измерений (определений)	$Mt = \sqrt{(m_0^2 + m_1^2)}$	Долговременный межевой знак
н107У	-	-	491084.50	1307914.04	Метод спутниковых геодезических измерений (определений)	$Mt = \sqrt{(m_0^2 + m_1^2)}$	Долговременный межевой знак

2. Сведения о частях границ уточняемого земельного участка с кадастровым номером 16:16:213101:160 :

Обозначение части границ		Горизонтальное проложение (S), м	Описание прохождения части границ	Сведения о согласовании местоположения границ (согласовано/спорное)
от т.	до т.			
1	2	3	4	5
н107У	н106У	19.95	-	-
н106У	н192У	30.04	-	-
н192У	900	0.36	-	-
900	1314	19.67	-	-
1314	н107У	30.33	-	-

3. Сведения о характеристиках уточняемого земельного участка с кадастровым номером 16:16:213101:160 :		
№ п/п	Наименование характеристики земельного участка	Значение характеристики
1	2	3
1.	Адрес земельного участка	-
1.1.	Сведения о местоположении земельного участка (при отсутствии адреса) в структурированном в соответствии с федеральной информационной адресной системой виде	-
1.2.	Дополнительные сведения о местоположении земельного участка	-
2.	Площадь земельного участка \pm величина погрешности определения (вычисления) площади ($P \pm \Delta P$), м ²	604 \pm 17
3.	Формула, примененная для вычисления предельной погрешности определения площади земельного участка, с подставленными значениями и итоговые (вычисленные) значения (ΔP), м ²	$\Delta P = 3.5 * M_t * \sqrt{P} = 3.5 * 0,2 * \sqrt{604} = 17$
4.	Площадь земельного участка согласно сведениям Единого государственного реестра недвижимости ($R_{\text{кад}}$), м ²	600
5.	Оценка расхождения P и $R_{\text{кад}}$ ($P - R_{\text{кад}}$), м ²	4
6.	Предельные минимальный и максимальный размеры земельного участка ($R_{\text{мин}}$ и $R_{\text{макс}}$), м ²	400 1500
7.	Вид (виды) разрешенного использования	Для садоводства
7.1.	Дополнительные сведения об использовании земельного участка	-
8.	Кадастровый или иной государственный учетный номер (инвентарный) здания, сооружения, объекта незавершенного строительства, расположенного на земельном участке	16:16:213101:1216
9.	Сведения о земельных участках (землях общего пользования, территории общего пользования), посредством которых обеспечивается доступ	Земли общего пользования
10.	Иные сведения	-
4. Пояснения к сведениям об уточняемом земельном участке с кадастровым номером 16:16:213101:160 :		
1.	-	

Сведения об уточняемых земельных участках

1. Сведения о характерных точках границы уточняемого земельного участка с кадастровым номером 16:16:213101:172 :

Система координат МСК-16					Зона № 1		
Обозначение характерных точек границ	Координаты, м				Метод определения координат	Формулы, примененные для расчета средней квадратической погрешности определения координат характерных точек границ (Mt), с подставленными в такие формулы значениями и итоговые (вычисленные) значения Mt, м	Описание закрепления точки
	содержатся в Едином государственном реестре недвижимости		определены в результате выполнения комплексных работ кадастровых работ				
	X	Y	X	Y			
1	2	3	4	5	6	7	8
447	-	-	490983.78	1308140.23	Метод спутниковых геодезических измерений (определений)	$Mt = \sqrt{(m_0^2 + m_1^2)}$	Долговременный межевой знак
893	-	-	490975.63	1308158.91	Метод спутниковых геодезических измерений (определений)	$Mt = \sqrt{(m_0^2 + m_1^2)}$	Долговременный межевой знак
892	-	-	490947.79	1308146.46	Метод спутниковых геодезических измерений (определений)	$Mt = \sqrt{(m_0^2 + m_1^2)}$	Долговременный межевой знак
1384	-	-	490955.85	1308128.18	Метод спутниковых геодезических измерений (определений)	$Mt = \sqrt{(m_0^2 + m_1^2)}$	Долговременный межевой знак
447	-	-	490983.78	1308140.23	Метод спутниковых геодезических измерений (определений)	$Mt = \sqrt{(m_0^2 + m_1^2)}$	Долговременный межевой знак

2. Сведения о частях границ уточняемого земельного участка с кадастровым номером 16:16:213101:172 :

Обозначение части границ		Горизонтальное проложение (S), м	Описание прохождения части границ	Сведения о согласовании местоположения границ (согласовано/спорное)
от т.	до т.			
1	2	3	4	5
447	893	20.38	-	-
893	892	30.50	-	-
892	1384	19.98	-	-
1384	447	30.42	-	-

3. Сведения о характеристиках уточняемого земельного участка с кадастровым номером 16:16:213101:172 :

№ п/п	Наименование характеристики земельного участка	Значение характеристики
1	2	3
1.	Адрес земельного участка	-

3. Сведения о характеристиках уточняемого земельного участка с кадастровым номером 16:16:213101:172 :		
№ п/п	Наименование характеристики земельного участка	Значение характеристики
1	2	3
1.1.	Сведения о местоположении земельного участка (при отсутствии адреса) в структурированном в соответствии с федеральной информационной адресной системой виде	-
1.2.	Дополнительные сведения о местоположении земельного участка	-
2.	Площадь земельного участка \pm величина погрешности определения (вычисления) площади ($P \pm \Delta P$), м ²	615 \pm 17
3.	Формула, примененная для вычисления предельной погрешности определения площади земельного участка, с подставленными значениями и итоговые (вычисленные) значения (ΔP), м ²	$\Delta P = 3.5 * M_t * \sqrt{P} = 3.5 * 0,2 * \sqrt{615} = 17$
4.	Площадь земельного участка согласно сведениям Единого государственного реестра недвижимости ($R_{кад}$), м ²	600
5.	Оценка расхождения P и $R_{кад}$ ($P - R_{кад}$), м ²	15
6.	Предельные минимальный и максимальный размеры земельного участка ($R_{мин}$ и $R_{макс}$), м ²	400 1500
7.	Вид (виды) разрешенного использования	Садоводство
7.1.	Дополнительные сведения об использовании земельного участка	-
8.	Кадастровый или иной государственный учетный номер (инвентарный) здания, сооружения, объекта незавершенного строительства, расположенного на земельном участке	16:16:213101:1302
9.	Сведения о земельных участках (землях общего пользования, территории общего пользования), посредством которых обеспечивается доступ	Земли общего пользования
10.	Иные сведения	-
4. Пояснения к сведениям об уточняемом земельном участке с кадастровым номером 16:16:213101:172 :		
1.	-	

Сведения об уточняемых земельных участках

1. Сведения о характерных точках границы уточняемого земельного участка с кадастровым номером 16:16:213101:183 :

Система координат МСК-16					Зона № 1		
Обозначение характерных точек границ	Координаты, м				Метод определения координат	Формулы, примененные для расчета средней квадратической погрешности определения координат характерных точек границ (Mt), с подставленными в такие формулы значениями и итоговые (вычисленные) значения Mt, м	Описание закрепления точки
	содержатся в Едином государственном реестре недвижимости		определены в результате выполнения комплексных работ кадастровых работ				
	X	Y	X	Y			
1	2	3	4	5	6	7	8
1492	491062.30	1307866.80	491065.05	1307883.36	Метод спутниковых геодезических измерений (определений)	$Mt = \sqrt{(m_0^2 + m_1^2)}$	Долговременный межевой знак
1493	491036.60	1307855.30	491037.99	1307871.36	Метод спутниковых геодезических измерений (определений)	$Mt = \sqrt{(m_0^2 + m_1^2)}$	Долговременный межевой знак
1274	491046.04	1307853.09	491046.04	1307853.09	Метод спутниковых геодезических измерений (определений)	$Mt = \sqrt{(m_0^2 + m_1^2)}$	Долговременный межевой знак
875	491073.31	1307865.25	491073.31	1307865.25	Метод спутниковых геодезических измерений (определений)	$Mt = \sqrt{(m_0^2 + m_1^2)}$	Долговременный межевой знак
1492	491062.30	1307866.80	491065.05	1307883.36	Метод спутниковых геодезических измерений (определений)	$Mt = \sqrt{(m_0^2 + m_1^2)}$	Долговременный межевой знак

2. Сведения о частях границ уточняемого земельного участка с кадастровым номером 16:16:213101:183 :

Обозначение части границ		Горизонтальное проложение (S), м	Описание прохождения части границ	Сведения о согласовании местоположения границ (согласовано/спорное)
от т.	до т.			
1	2	3	4	5
1492	1493	29.60	-	-
1493	1274	19.96	-	-
1274	875	29.86	-	-
875	1492	19.90	-	-

3. Сведения о характеристиках уточняемого земельного участка с кадастровым номером 16:16:213101:183 :

№ п/п	Наименование характеристики земельного участка	Значение характеристики
1	2	3
1.	Адрес земельного участка	-

3. Сведения о характеристиках уточняемого земельного участка с кадастровым номером 16:16:213101:183 :		
№ п/п	Наименование характеристики земельного участка	Значение характеристики
1	2	3
1.1.	Сведения о местоположении земельного участка (при отсутствии адреса) в структурированном в соответствии с федеральной информационной адресной системой виде	-
1.2.	Дополнительные сведения о местоположении земельного участка	-
2.	Площадь земельного участка ± величина погрешности определения (вычисления) площади ($P \pm \Delta P$), м ²	593 ± 17
3.	Формула, примененная для вычисления предельной погрешности определения площади земельного участка, с подставленными значениями и итоговые (вычисленные) значения (ΔP), м ²	$\Delta P = 3.5 * M_t * \sqrt{P} = 3.5 * 0,2 * \sqrt{593} = 17$
4.	Площадь земельного участка согласно сведениям Единого государственного реестра недвижимости ($R_{\text{кад}}$), м ²	600
5.	Оценка расхождения P и $R_{\text{кад}}$ ($P - R_{\text{кад}}$), м ²	7
6.	Предельные минимальный и максимальный размеры земельного участка ($R_{\text{мин}}$ и $R_{\text{макс}}$), м ²	400 1500
7.	Вид (виды) разрешенного использования	Садоводство
7.1.	Дополнительные сведения об использовании земельного участка	-
8.	Кадастровый или иной государственный учетный номер (инвентарный) здания, сооружения, объекта незавершенного строительства, расположенного на земельном участке	-
9.	Сведения о земельных участках (землях общего пользования, территории общего пользования), посредством которых обеспечивается доступ	Земли общего пользования
10.	Иные сведения	-
4. Пояснения к сведениям об уточняемом земельном участке с кадастровым номером 16:16:213101:183 :		
1.	-	

Сведения об уточняемых земельных участках

1. Сведения о характерных точках границы уточняемого земельного участка с кадастровым номером 16:16:213101:184 :

Система координат МСК-16					Зона № 1		
Обозначение характерных точек границ	Координаты, м				Метод определения координат	Формулы, примененные для расчета средней квадратической погрешности определения координат характерных точек границ (Mt), с подставленными в такие формулы значениями и итоговые (вычисленные) значения Mt, м	Описание закрепления точки
	содержатся в Едином государственном реестре недвижимости		определены в результате выполнения комплексных работ кадастровых работ				
	X	Y	X	Y			
1	2	3	4	5	6	7	8
1314	491053.70	1307885.90	491056.77	1307901.76	Метод спутниковых геодезических измерений (определений)	$Mt = \sqrt{(m_0^2 + m_1^2)}$	Долговременный межевой знак
н258У	-	-	491041.69	1307894.99	Метод спутниковых геодезических измерений (определений)	$Mt = \sqrt{(m_0^2 + m_1^2)}$	Долговременный межевой знак
675	491028.00	1307874.50	491029.62	1307889.79	Метод спутниковых геодезических измерений (определений)	$Mt = \sqrt{(m_0^2 + m_1^2)}$	Долговременный межевой знак
1493	491036.60	1307855.30	491037.99	1307871.36	Метод спутниковых геодезических измерений (определений)	$Mt = \sqrt{(m_0^2 + m_1^2)}$	Долговременный межевой знак
1492	491062.30	1307866.80	491065.05	1307883.36	Метод спутниковых геодезических измерений (определений)	$Mt = \sqrt{(m_0^2 + m_1^2)}$	Долговременный межевой знак
н287У	-	-	491064.18	1307885.30	Метод спутниковых геодезических измерений (определений)	$Mt = \sqrt{(m_0^2 + m_1^2)}$	Долговременный межевой знак
1314	491053.70	1307885.90	491056.77	1307901.76	Метод спутниковых геодезических измерений (определений)	$Mt = \sqrt{(m_0^2 + m_1^2)}$	Долговременный межевой знак

2. Сведения о частях границ уточняемого земельного участка с кадастровым номером 16:16:213101:184 :

Обозначение части границ		Горизонтальное проложение (S), м	Описание прохождения части границ	Сведения о согласовании местоположения границ (согласовано/спорное)
от т.	до т.			
1	2	3	4	5
1314	н258У	16.53	-	-
н258У	675	13.14	-	-
675	1493	20.24	-	-
1493	1492	29.60	-	-

2. Сведения о частях границ уточняемого земельного участка с кадастровым номером 16:16:213101:184 :				
Обозначение части границ		Горизонтальное проложение (S), м	Описание прохождения части границ	Сведения о согласовании местоположения границ (согласовано/спорное)
от т.	до т.			
1	2	3	4	5
1492	н287У	2.13	-	-
н287У	1314	18.05	-	-
3. Сведения о характеристиках уточняемого земельного участка с кадастровым номером 16:16:213101:184 :				
№ п/п	Наименование характеристики земельного участка		Значение характеристики	
1	2		3	
1.	Адрес земельного участка		-	
1.1.	Сведения о местоположении земельного участка (при отсутствии адреса) в структурированном в соответствии с федеральной информационной адресной системой виде		-	
1.2.	Дополнительные сведения о местоположении земельного участка		-	
2.	Площадь земельного участка ± величина погрешности определения (вычисления) площади ($P \pm \Delta P$), м ²		597 ± 17	
3.	Формула, примененная для вычисления предельной погрешности определения площади земельного участка, с подставленными значениями и итоговые (вычисленные) значения (ΔP), м ²		$\Delta P = 3.5 * M_t * \sqrt{P} = 3.5 * 0,2 * \sqrt{597} = 17$	
4.	Площадь земельного участка согласно сведениям Единого государственного реестра недвижимости (Ркад), м ²		600	
5.	Оценка расхождения P и Ркад (P - Ркад), м ²		3	
6.	Предельные минимальный и максимальный размеры земельного участка (Рмин и Рмакс), м ²		400 1500	
7.	Вид (виды) разрешенного использования		Садоводство	
7.1.	Дополнительные сведения об использовании земельного участка		-	
8.	Кадастровый или иной государственный учетный номер (инвентарный) здания, сооружения, объекта незавершенного строительства, расположенного на земельном участке		-	
9.	Сведения о земельных участках (землях общего пользования, территории общего пользования), посредством которых обеспечивается доступ		Земли общего пользования	
10.	Иные сведения		-	
4. Пояснения к сведениям об уточняемом земельном участке с кадастровым номером 16:16:213101:184 :				
1.	-			

Сведения об уточняемых земельных участках

1. Сведения о характерных точках границы уточняемого земельного участка с кадастровым номером 16:16:213101:195 :

Система координат МСК-16					Зона № 1		
Обозначение характерных точек границ	Координаты, м				Метод определения координат	Формулы, примененные для расчета средней квадратической погрешности определения координат характерных точек границ (Mt), с подставленными в такие формулы значениями и итоговые (вычисленные) значения Mt, м	Описание закрепления точки
	содержатся в Едином государственном реестре недвижимости		определены в результате выполнения комплексных работ кадастровых работ				
	X	Y	X	Y			
1	2	3	4	5	6	7	8
890	-	-	490972.22	1308091.84	Метод спутниковых геодезических измерений (определений)	$Mt = \sqrt{(m_0^2 + m_1^2)}$	Долговременный межевой знак
н190У	-	-	490970.25	1308095.53	Метод спутниковых геодезических измерений (определений)	$Mt = \sqrt{(m_0^2 + m_1^2)}$	Долговременный межевой знак
889	-	-	490964.01	1308109.99	Метод спутниковых геодезических измерений (определений)	$Mt = \sqrt{(m_0^2 + m_1^2)}$	Долговременный межевой знак
1395	-	-	490936.59	1308097.62	Метод спутниковых геодезических измерений (определений)	$Mt = \sqrt{(m_0^2 + m_1^2)}$	Долговременный межевой знак
н88У	-	-	490940.40	1308089.16	Метод спутниковых геодезических измерений (определений)	$Mt = \sqrt{(m_0^2 + m_1^2)}$	Долговременный межевой знак
н87У	-	-	490942.65	1308083.91	Метод спутниковых геодезических измерений (определений)	$Mt = \sqrt{(m_0^2 + m_1^2)}$	Долговременный межевой знак
н86У	-	-	490944.84	1308079.29	Метод спутниковых геодезических измерений (определений)	$Mt = \sqrt{(m_0^2 + m_1^2)}$	Долговременный межевой знак
890	-	-	490972.22	1308091.84	Метод спутниковых геодезических измерений (определений)	$Mt = \sqrt{(m_0^2 + m_1^2)}$	Долговременный межевой знак

2. Сведения о частях границ уточняемого земельного участка с кадастровым номером 16:16:213101:195 :

Обозначение части границ		Горизонтальное проложение (S), м	Описание прохождения части границ	Сведения о согласовании местоположения границ (согласовано/спорное)
от т.	до т.			
1	2	3	4	5
890	н190У	4.18	-	-

2. Сведения о частях границ уточняемого земельного участка с кадастровым номером 16:16:213101:195 :				
Обозначение части границ		Горизонтальное проложение (S), м	Описание прохождения части границ	Сведения о согласовании местоположения границ (согласовано/спорное)
от т.	до т.			
1	2	3	4	5
н190У	889	15.75	-	-
889	1395	30.08	-	-
1395	н88У	9.28	-	-
н88У	н87У	5.71	-	-
н87У	н86У	5.11	-	-
н86У	890	30.12	-	-
3. Сведения о характеристиках уточняемого земельного участка с кадастровым номером 16:16:213101:195 :				
№ п/п	Наименование характеристики земельного участка		Значение характеристики	
1	2		3	
1.	Адрес земельного участка		-	
1.1.	Сведения о местоположении земельного участка (при отсутствии адреса) в структурированном в соответствии с федеральной информационной адресной системой виде		-	
1.2.	Дополнительные сведения о местоположении земельного участка		-	
2.	Площадь земельного участка ± величина погрешности определения (вычисления) площади (P ± ΔP), м2		600 ± 17	
3.	Формула, примененная для вычисления предельной погрешности определения площади земельного участка, с подставленными значениями и итоговые (вычисленные) значения (ΔP), м2		$\Delta P = 3.5 * M_t * \sqrt{P} = 3.5 * 0.2 * \sqrt{600} = 17$	
4.	Площадь земельного участка согласно сведениям Единого государственного реестра недвижимости (P _{кад}), м2		600	
5.	Оценка расхождения P и P _{кад} (P - P _{кад}), м2		-	
6.	Предельные минимальный и максимальный размеры земельного участка (P _{мин} и P _{макс}), м2		400 1500	
7.	Вид (виды) разрешенного использования		Садоводство	
7.1.	Дополнительные сведения об использовании земельного участка		-	
8.	Кадастровый или иной государственный учетный номер (инвентарный) здания, сооружения, объекта незавершенного строительства, расположенного на земельном участке		16:16:213101:1205	
9.	Сведения о земельных участках (землях общего пользования, территории общего пользования), посредством которых обеспечивается доступ		Земли общего пользования	
10.	Иные сведения		-	
4. Пояснения к сведениям об уточняемом земельном участке с кадастровым номером 16:16:213101:195 :				
1.	-			

Сведения об уточняемых земельных участках

1. Сведения о характерных точках границы уточняемого земельного участка с кадастровым номером 16:16:213101:197 :

Система координат МСК-16					Зона № 1		
Обозначение характерных точек границ	Координаты, м				Метод определения координат	Формулы, примененные для расчета средней квадратической погрешности определения координат характерных точек границ (Mt), с подставленными в такие формулы значениями и итоговые (вычисленные) значения Mt, м	Описание закрепления точки
	содержатся в Едином государственном реестре недвижимости		определены в результате выполнения комплексных работ кадастровых работ				
	X	Y	X	Y			
1	2	3	4	5	6	7	8
1384	-	-	490955.85	1308128.18	Метод спутниковых геодезических измерений (определений)	$Mt = \sqrt{(m_0^2 + m_1^2)}$	Долговременный межевой знак
892	-	-	490947.79	1308146.46	Метод спутниковых геодезических измерений (определений)	$Mt = \sqrt{(m_0^2 + m_1^2)}$	Долговременный межевой знак
1418	-	-	490920.47	1308134.69	Метод спутниковых геодезических измерений (определений)	$Mt = \sqrt{(m_0^2 + m_1^2)}$	Долговременный межевой знак
1394	-	-	490928.62	1308115.77	Метод спутниковых геодезических измерений (определений)	$Mt = \sqrt{(m_0^2 + m_1^2)}$	Долговременный межевой знак
1384	-	-	490955.85	1308128.18	Метод спутниковых геодезических измерений (определений)	$Mt = \sqrt{(m_0^2 + m_1^2)}$	Долговременный межевой знак

2. Сведения о частях границ уточняемого земельного участка с кадастровым номером 16:16:213101:197 :

Обозначение части границ		Горизонтальное проложение (S), м	Описание прохождения части границ	Сведения о согласовании местоположения границ (согласовано/спорное)
от т.	до т.			
1	2	3	4	5
1384	892	19.98	-	-
892	1418	29.75	-	-
1418	1394	20.60	-	-
1394	1384	29.92	-	-

3. Сведения о характеристиках уточняемого земельного участка с кадастровым номером 16:16:213101:197 :

№ п/п	Наименование характеристики земельного участка	Значение характеристики
1	2	3
1.	Адрес земельного участка	-

3. Сведения о характеристиках уточняемого земельного участка с кадастровым номером 16:16:213101:197 :		
№ п/п	Наименование характеристики земельного участка	Значение характеристики
1	2	3
1.1.	Сведения о местоположении земельного участка (при отсутствии адреса) в структурированном в соответствии с федеральной информационной адресной системой виде	-
1.2.	Дополнительные сведения о местоположении земельного участка	-
2.	Площадь земельного участка \pm величина погрешности определения (вычисления) площади ($P \pm \Delta P$), м ²	605 \pm 17
3.	Формула, примененная для вычисления предельной погрешности определения площади земельного участка, с подставленными значениями и итоговые (вычисленные) значения (ΔP), м ²	$\Delta P = 3.5 * M_t * \sqrt{P} = 3.5 * 0,2 * \sqrt{605} = 17$
4.	Площадь земельного участка согласно сведениям Единого государственного реестра недвижимости ($R_{\text{кад}}$), м ²	600
5.	Оценка расхождения P и $R_{\text{кад}}$ ($P - R_{\text{кад}}$), м ²	5
6.	Предельные минимальный и максимальный размеры земельного участка ($R_{\text{мин}}$ и $R_{\text{макс}}$), м ²	400 1500
7.	Вид (виды) разрешенного использования	Садоводство
7.1.	Дополнительные сведения об использовании земельного участка	-
8.	Кадастровый или иной государственный учетный номер (инвентарный) здания, сооружения, объекта незавершенного строительства, расположенного на земельном участке	16:16:213101:1304
9.	Сведения о земельных участках (землях общего пользования, территории общего пользования), посредством которых обеспечивается доступ	Земли общего пользования
10.	Иные сведения	-
4. Пояснения к сведениям об уточняемом земельном участке с кадастровым номером 16:16:213101:197 :		
1.	-	

Сведения об уточняемых земельных участках

1. Сведения о характерных точках границы уточняемого земельного участка с кадастровым номером 16:16:213101:200 :

Система координат МСК-16					Зона № 1		
Обозначение характерных точек границ	Координаты, м				Метод определения координат	Формулы, примененные для расчета средней квадратической погрешности определения координат характерных точек границ (Mt), с подставленными в такие формулы значениями и итоговые (вычисленные) значения Mt, м	Описание закрепления точки
	содержатся в Едином государственном реестре недвижимости		определены в результате выполнения комплексных работ кадастровых работ				
	X	Y	X	Y			
1	2	3	4	5	6	7	8
1299	-	-	490931.83	1308182.92	Метод спутниковых геодезических измерений (определений)	$Mt = \sqrt{(m_0^2 + m_1^2)}$	Долговременный межевой знак
1270	-	-	490923.76	1308201.61	Метод спутниковых геодезических измерений (определений)	$Mt = \sqrt{(m_0^2 + m_1^2)}$	Долговременный межевой знак
н89У	-	-	490895.88	1308189.24	Метод спутниковых геодезических измерений (определений)	$Mt = \sqrt{(m_0^2 + m_1^2)}$	Долговременный межевой знак
1310	-	-	490904.08	1308170.65	Метод спутниковых геодезических измерений (определений)	$Mt = \sqrt{(m_0^2 + m_1^2)}$	Долговременный межевой знак
1299	-	-	490931.83	1308182.92	Метод спутниковых геодезических измерений (определений)	$Mt = \sqrt{(m_0^2 + m_1^2)}$	Долговременный межевой знак

2. Сведения о частях границ уточняемого земельного участка с кадастровым номером 16:16:213101:200 :

Обозначение части границ		Горизонтальное проложение (S), м	Описание прохождения части границ	Сведения о согласовании местоположения границ (согласовано/спорное)
от т.	до т.			
1	2	3	4	5
1299	1270	20.36	-	-
1270	н89У	30.50	-	-
н89У	1310	20.32	-	-
1310	1299	30.34	-	-

3. Сведения о характеристиках уточняемого земельного участка с кадастровым номером 16:16:213101:200 :

№ п/п	Наименование характеристики земельного участка	Значение характеристики
1	2	3
1.	Адрес земельного участка	-

3. Сведения о характеристиках уточняемого земельного участка с кадастровым номером 16:16:213101:200 :		
№ п/п	Наименование характеристики земельного участка	Значение характеристики
1	2	3
1.1.	Сведения о местоположении земельного участка (при отсутствии адреса) в структурированном в соответствии с федеральной информационной адресной системой виде	-
1.2.	Дополнительные сведения о местоположении земельного участка	-
2.	Площадь земельного участка \pm величина погрешности определения (вычисления) площади ($P \pm \Delta P$), м ²	619 \pm 17
3.	Формула, примененная для вычисления предельной погрешности определения площади земельного участка, с подставленными значениями и итоговые (вычисленные) значения (ΔP), м ²	$\Delta P = 3.5 * M_t * \sqrt{P} = 3.5 * 0,2 * \sqrt{619} = 17$
4.	Площадь земельного участка согласно сведениям Единого государственного реестра недвижимости ($R_{\text{кад}}$), м ²	600
5.	Оценка расхождения P и $R_{\text{кад}}$ ($P - R_{\text{кад}}$), м ²	19
6.	Предельные минимальный и максимальный размеры земельного участка ($R_{\text{мин}}$ и $R_{\text{макс}}$), м ²	400 1500
7.	Вид (виды) разрешенного использования	садоводство
7.1.	Дополнительные сведения об использовании земельного участка	-
8.	Кадастровый или иной государственный учетный номер (инвентарный) здания, сооружения, объекта незавершенного строительства, расположенного на земельном участке	16:16:213101:1503
9.	Сведения о земельных участках (землях общего пользования, территории общего пользования), посредством которых обеспечивается доступ	Земли общего пользования
10.	Иные сведения	-
4. Пояснения к сведениям об уточняемом земельном участке с кадастровым номером 16:16:213101:200 :		
1.	-	

Сведения об уточняемых земельных участках

1. Сведения о характерных точках границы уточняемого земельного участка с кадастровым номером 16:16:213101:202 :

Система координат МСК-16					Зона № 1		
Обозначение характерных точек границ	Координаты, м				Метод определения координат	Формулы, примененные для расчета средней квадратической погрешности определения координат характерных точек границ (Mt), с подставленными в такие формулы значениями и итоговые (вычисленные) значения Mt, м	Описание закрепления точки
	содержатся в Едином государственном реестре недвижимости		определены в результате выполнения комплексных кадастровых работ				
	X	Y	X	Y			
1	2	3	4	5	6	7	8
897	490876.20	1308290.14	490882.89	1308292.77	Метод спутниковых геодезических измерений (определений)	$Mt = \sqrt{(m_0^2 + m_1^2)}$	Долговременный межевой знак
1337	490867.01	1308286.06	-	-	-	0.2	-
1336	490855.05	1308280.79	490854.57	1308280.36	Метод спутниковых геодезических измерений (определений)	$Mt = \sqrt{(m_0^2 + m_1^2)}$	Долговременный межевой знак
1373	-	-	490862.80	1308262.08	Метод спутниковых геодезических измерений (определений)	$Mt = \sqrt{(m_0^2 + m_1^2)}$	Долговременный межевой знак
1373	490857.80	1308263.30	490863.54	1308262.40	Метод спутниковых геодезических измерений (определений)	$Mt = \sqrt{(m_0^2 + m_1^2)}$	Долговременный межевой знак
1372	-	-	490879.76	1308269.50	Метод спутниковых геодезических измерений (определений)	$Mt = \sqrt{(m_0^2 + m_1^2)}$	Долговременный межевой знак
898	490882.80	1308274.60	490890.74	1308274.61	Метод спутниковых геодезических измерений (определений)	$Mt = \sqrt{(m_0^2 + m_1^2)}$	Долговременный межевой знак
897	490876.20	1308290.14	490882.89	1308292.77	Метод спутниковых геодезических измерений (определений)	$Mt = \sqrt{(m_0^2 + m_1^2)}$	Долговременный межевой знак

2. Сведения о частях границ уточняемого земельного участка с кадастровым номером 16:16:213101:202 :

Обозначение части границ		Горизонтальное проложение (S), м	Описание прохождения части границ	Сведения о согласовании местоположения границ (согласовано/спорное)
от т.	до т.			
1	2	3	4	5
897	1336	30.92	-	-
1336	1373	20.05	-	-
1373	1373	0.81	-	-

2. Сведения о частях границ уточняемого земельного участка с кадастровым номером 16:16:213101:202 :				
Обозначение части границ		Горизонтальное проложение (S), м	Описание прохождения части границ	Сведения о согласовании местоположения границ (согласовано/спорное)
от т.	до т.			
1	2	3	4	5
1373	1372	17.71	-	-
1372	898	12.11	-	-
898	897	19.78	-	-
3. Сведения о характеристиках уточняемого земельного участка с кадастровым номером 16:16:213101:202 :				
№ п/п	Наименование характеристики земельного участка	Значение характеристики		
1	2	3		
1.	Адрес земельного участка	-		
1.1.	Сведения о местоположении земельного участка (при отсутствии адреса) в структурированном в соответствии с федеральной информационной адресной системой виде	-		
1.2.	Дополнительные сведения о местоположении земельного участка	-		
2.	Площадь земельного участка \pm величина погрешности определения (вычисления) площади ($P \pm \Delta P$), м ²	615 \pm 17		
3.	Формула, примененная для вычисления предельной погрешности определения площади земельного участка, с подставленными значениями и итоговые (вычисленные) значения (ΔP), м ²	$\Delta P = 3.5 * M_t * \sqrt{P} = 3.5 * 0,2 * \sqrt{615} = 17$		
4.	Площадь земельного участка согласно сведениям Единого государственного реестра недвижимости (Ркад), м ²	600		
5.	Оценка расхождения Р и Ркад ($P - P_{кад}$), м ²	15		
6.	Предельные минимальный и максимальный размеры земельного участка (Рмин и Рмакс), м ²	400 1500		
7.	Вид (виды) разрешенного использования	Садоводство		
7.1.	Дополнительные сведения об использовании земельного участка	-		
8.	Кадастровый или иной государственный учетный номер (инвентарный) здания, сооружения, объекта незавершенного строительства, расположенного на земельном участке	16:16:213101:1562		
9.	Сведения о земельных участках (землях общего пользования, территории общего пользования), посредством которых обеспечивается доступ	Земли общего пользования		
10.	Иные сведения	-		
4. Пояснения к сведениям об уточняемом земельном участке с кадастровым номером 16:16:213101:202 :				
1.	-			

Сведения об уточняемых земельных участках

1. Сведения о характерных точках границы уточняемого земельного участка с кадастровым номером 16:16:213101:204 :

Система координат МСК-16					Зона № 1		
Обозначение характерных точек границ	Координаты, м				Метод определения координат	Формулы, примененные для расчета средней квадратической погрешности определения координат характерных точек границ (Mt), с подставленными в такие формулы значениями и итоговые (вычисленные) значения Mt, м	Описание закрепления точки
	содержатся в Едином государственном реестре недвижимости		определены в результате выполнения комплексных кадастровых работ				
	X	Y	X	Y			
1	2	3	4	5	6	7	8
592	-	-	491075.69	1307771.68	Метод спутниковых геодезических измерений (определений)	$Mt = \sqrt{(m_0^2 + m_1^2)}$	Долговременный межевой знак
591	-	-	491076.49	1307774.18	Метод спутниковых геодезических измерений (определений)	$Mt = \sqrt{(m_0^2 + m_1^2)}$	Долговременный межевой знак
908	-	-	491066.20	1307796.86	Метод спутниковых геодезических измерений (определений)	$Mt = \sqrt{(m_0^2 + m_1^2)}$	Долговременный межевой знак
914	-	-	491057.04	1307793.16	Метод спутниковых геодезических измерений (определений)	$Mt = \sqrt{(m_0^2 + m_1^2)}$	Долговременный межевой знак
913	-	-	491053.44	1307791.63	Метод спутниковых геодезических измерений (определений)	$Mt = \sqrt{(m_0^2 + m_1^2)}$	Долговременный межевой знак
912	-	-	491048.56	1307789.40	Метод спутниковых геодезических измерений (определений)	$Mt = \sqrt{(m_0^2 + m_1^2)}$	Долговременный межевой знак
911	-	-	491037.86	1307784.29	Метод спутниковых геодезических измерений (определений)	$Mt = \sqrt{(m_0^2 + m_1^2)}$	Долговременный межевой знак
593	-	-	491042.70	1307769.40	Метод спутниковых геодезических измерений (определений)	$Mt = \sqrt{(m_0^2 + m_1^2)}$	Долговременный межевой знак
592	-	-	491075.69	1307771.68	Метод спутниковых геодезических измерений (определений)	$Mt = \sqrt{(m_0^2 + m_1^2)}$	Долговременный межевой знак

2. Сведения о частях границ уточняемого земельного участка с кадастровым номером 16:16:213101:204 :				
Обозначение части границ		Горизонтальное проложение (S), м	Описание прохождения части границ	Сведения о согласовании местоположения границ (согласовано/спорное)
от т.	до т.			
1	2	3	4	5
592	591	2.62	-	-
591	908	24.91	-	-
908	914	9.88	-	-
914	913	3.91	-	-
913	912	5.37	-	-
912	911	11.86	-	-
911	593	15.66	-	-
593	592	33.07	-	-
3. Сведения о характеристиках уточняемого земельного участка с кадастровым номером 16:16:213101:204 :				
№ п/п	Наименование характеристики земельного участка	Значение характеристики		
1	2	3		
1.	Адрес земельного участка	-		
1.1.	Сведения о местоположении земельного участка (при отсутствии адреса) в структурированном в соответствии с федеральной информационной адресной системой виде	-		
1.2.	Дополнительные сведения о местоположении земельного участка	-		
2.	Площадь земельного участка ± величина погрешности определения (вычисления) площади (P ± ΔP), м2	696 ± 18		
3.	Формула, примененная для вычисления предельной погрешности определения площади земельного участка, с подставленными значениями и итоговые (вычисленные) значения (ΔP), м2	$\Delta P=3.5*Mt*\sqrt{P}=3.5*0,2*\sqrt{696}=18$		
4.	Площадь земельного участка согласно сведениям Единого государственного реестра недвижимости (Pкад), м2	671		
5.	Оценка расхождения P и Pкад (P - Pкад), м2	25		
6.	Предельные минимальный и максимальный размеры земельного участка (Pмин и Pмакс), м2	400 1500		
7.	Вид (виды) разрешенного использования	Садоводство		
7.1.	Дополнительные сведения об использовании земельного участка	-		
8.	Кадастровый или иной государственный учетный номер (инвентарный) здания, сооружения, объекта незавершенного строительства, расположенного на земельном участке	16:16:213101:1379		
9.	Сведения о земельных участках (землях общего пользования, территории общего пользования), посредством которых обеспечивается доступ	Земли общего пользования		
10.	Иные сведения	-		
4. Пояснения к сведениям об уточняемом земельном участке с кадастровым номером 16:16:213101:204 :				
1.	-			

Сведения об уточняемых земельных участках

1. Сведения о характерных точках границы уточняемого земельного участка с кадастровым номером 16:16:213101:207 :

Система координат МСК-16					Зона № 1		
Обозначение характерных точек границ	Координаты, м				Метод определения координат	Формулы, примененные для расчета средней квадратической погрешности определения координат характерных точек границ (Mt), с подставленными в такие формулы значениями и итоговые (вычисленные) значения Mt, м	Описание закрепления точки
	содержатся в Едином государственном реестре недвижимости		определены в результате выполнения комплексных работ кадастровых работ				
	X	Y	X	Y			
1	2	3	4	5	6	7	8
1286	-	-	491050.29	1307833.26	Метод спутниковых геодезических измерений (определений)	$Mt = \sqrt{(m_0^2 + m_1^2)}$	Долговременный межевой знак
н288У	-	-	491041.97	1307851.34	Метод спутниковых геодезических измерений (определений)	$Mt = \sqrt{(m_0^2 + m_1^2)}$	Долговременный межевой знак
н289У	-	-	491014.28	1307838.62	Метод спутниковых геодезических измерений (определений)	$Mt = \sqrt{(m_0^2 + m_1^2)}$	Долговременный межевой знак
н290У	-	-	491022.13	1307820.77	Метод спутниковых геодезических измерений (определений)	$Mt = \sqrt{(m_0^2 + m_1^2)}$	Долговременный межевой знак
1287	-	-	491022.44	1307820.07	Метод спутниковых геодезических измерений (определений)	$Mt = \sqrt{(m_0^2 + m_1^2)}$	Долговременный межевой знак
1286	-	-	491050.29	1307833.26	Метод спутниковых геодезических измерений (определений)	$Mt = \sqrt{(m_0^2 + m_1^2)}$	Долговременный межевой знак

2. Сведения о частях границ уточняемого земельного участка с кадастровым номером 16:16:213101:207 :

Обозначение части границ		Горизонтальное проложение (S), м	Описание прохождения части границ	Сведения о согласовании местоположения границ (согласовано/спорное)
от т.	до т.			
1	2	3	4	5
1286	н288У	19.90	-	-
н288У	н289У	30.47	-	-
н289У	н290У	19.50	-	-
н290У	1287	0.77	-	-
1287	1286	30.82	-	-

3. Сведения о характеристиках уточняемого земельного участка с кадастровым номером 16:16:213101:207 :		
№ п/п	Наименование характеристики земельного участка	Значение характеристики
1	2	3
1.	Адрес земельного участка	-
1.1.	Сведения о местоположении земельного участка (при отсутствии адреса) в структурированном в соответствии с федеральной информационной адресной системой виде	-
1.2.	Дополнительные сведения о местоположении земельного участка	-
2.	Площадь земельного участка \pm величина погрешности определения (вычисления) площади ($P \pm \Delta P$), м ²	615 \pm 17
3.	Формула, примененная для вычисления предельной погрешности определения площади земельного участка, с подставленными значениями и итоговые (вычисленные) значения (ΔP), м ²	$\Delta P = 3.5 * M_t * \sqrt{P} = 3.5 * 0,2 * \sqrt{615} = 17$
4.	Площадь земельного участка согласно сведениям Единого государственного реестра недвижимости ($P_{\text{кад}}$), м ²	600
5.	Оценка расхождения P и $P_{\text{кад}}$ ($P - P_{\text{кад}}$), м ²	15
6.	Предельные минимальный и максимальный размеры земельного участка ($P_{\text{мин}}$ и $P_{\text{макс}}$), м ²	400 1500
7.	Вид (виды) разрешенного использования	Садоводство
7.1.	Дополнительные сведения об использовании земельного участка	-
8.	Кадастровый или иной государственный учетный номер (инвентарный) здания, сооружения, объекта незавершенного строительства, расположенного на земельном участке	-
9.	Сведения о земельных участках (землях общего пользования, территории общего пользования), посредством которых обеспечивается доступ	Земли общего пользования
10.	Иные сведения	-
4. Пояснения к сведениям об уточняемом земельном участке с кадастровым номером 16:16:213101:207 :		
1.	-	

Сведения об уточняемых земельных участках

1. Сведения о характерных точках границы уточняемого земельного участка с кадастровым номером 16:16:213101:209 :

Система координат МСК-16					Зона № 1		
Обозначение характерных точек границ	Координаты, м				Метод определения координат	Формулы, примененные для расчета средней квадратической погрешности определения координат характерных точек границ (Mt), с подставленными в такие формулы значениями и итоговые (вычисленные) значения Mt, м	Описание закрепления точки
	содержатся в Едином государственном реестре недвижимости		определены в результате выполнения комплексных работ кадастровых работ				
	X	Y	X	Y			
1	2	3	4	5	6	7	8
н291У	-	-	491033.82	1307869.30	Метод спутниковых геодезических измерений (определений)	$Mt = \sqrt{(m_0^2 + m_1^2)}$	Долговременный межевой знак
674	-	-	491025.34	1307888.06	Метод спутниковых геодезических измерений (определений)	$Mt = \sqrt{(m_0^2 + m_1^2)}$	Долговременный межевой знак
942	-	-	490997.28	1307875.54	Метод спутниковых геодезических измерений (определений)	$Mt = \sqrt{(m_0^2 + m_1^2)}$	Долговременный межевой знак
941	-	-	491005.31	1307857.12	Метод спутниковых геодезических измерений (определений)	$Mt = \sqrt{(m_0^2 + m_1^2)}$	Долговременный межевой знак
н291У	-	-	491033.82	1307869.30	Метод спутниковых геодезических измерений (определений)	$Mt = \sqrt{(m_0^2 + m_1^2)}$	Долговременный межевой знак

2. Сведения о частях границ уточняемого земельного участка с кадастровым номером 16:16:213101:209 :

Обозначение части границ		Горизонтальное проложение (S), м	Описание прохождения части границ	Сведения о согласовании местоположения границ (согласовано/спорное)
от т.	до т.			
1	2	3	4	5
н291У	674	20.59	-	-
674	942	30.73	-	-
942	941	20.09	-	-
941	н291У	31.00	-	-

3. Сведения о характеристиках уточняемого земельного участка с кадастровым номером 16:16:213101:209 :

№ п/п	Наименование характеристики земельного участка	Значение характеристики
1	2	3
1.	Адрес земельного участка	-

3. Сведения о характеристиках уточняемого земельного участка с кадастровым номером 16:16:213101:209 :		
№ п/п	Наименование характеристики земельного участка	Значение характеристики
1	2	3
1.1.	Сведения о местоположении земельного участка (при отсутствии адреса) в структурированном в соответствии с федеральной информационной адресной системой виде	-
1.2.	Дополнительные сведения о местоположении земельного участка	-
2.	Площадь земельного участка \pm величина погрешности определения (вычисления) площади ($P \pm \Delta P$), м ²	628 \pm 18
3.	Формула, примененная для вычисления предельной погрешности определения площади земельного участка, с подставленными значениями и итоговые (вычисленные) значения (ΔP), м ²	$\Delta P = 3.5 * M_t * \sqrt{P} = 3.5 * 0,2 * \sqrt{628} = 18$
4.	Площадь земельного участка согласно сведениям Единого государственного реестра недвижимости ($R_{\text{кад}}$), м ²	600
5.	Оценка расхождения P и $R_{\text{кад}}$ ($P - R_{\text{кад}}$), м ²	28
6.	Предельные минимальный и максимальный размеры земельного участка ($R_{\text{мин}}$ и $R_{\text{макс}}$), м ²	400 1500
7.	Вид (виды) разрешенного использования	Садоводство
7.1.	Дополнительные сведения об использовании земельного участка	-
8.	Кадастровый или иной государственный учетный номер (инвентарный) здания, сооружения, объекта незавершенного строительства, расположенного на земельном участке	16:16:213101:1345
9.	Сведения о земельных участках (землях общего пользования, территории общего пользования), посредством которых обеспечивается доступ	Земли общего пользования
10.	Иные сведения	-
4. Пояснения к сведениям об уточняемом земельном участке с кадастровым номером 16:16:213101:209 :		
1.	-	

Сведения об уточняемых земельных участках

1. Сведения о характерных точках границы уточняемого земельного участка с кадастровым номером 16:16:213101:214 :

Система координат МСК-16					Зона № 1		
Обозначение характерных точек границ	Координаты, м				Метод определения координат	Формулы, примененные для расчета средней квадратической погрешности определения координат характерных точек границ (Mt), с подставленными в такие формулы значениями и итоговые (вычисленные) значения Mt, м	Описание закрепления точки
	содержатся в Едином государственном реестре недвижимости		определены в результате выполнения комплексных работ кадастровых работ				
	X	Y	X	Y			
1	2	3	4	5	6	7	8
562	-	-	490992.57	1307960.82	Метод спутниковых геодезических измерений (определений)	$Mt = \sqrt{(m_0^2 + m_1^2)}$	Долговременный межевой знак
1437	-	-	490984.48	1307978.95	Метод спутниковых геодезических измерений (определений)	$Mt = \sqrt{(m_0^2 + m_1^2)}$	Долговременный межевой знак
1438	-	-	490957.13	1307966.47	Метод спутниковых геодезических измерений (определений)	$Mt = \sqrt{(m_0^2 + m_1^2)}$	Долговременный межевой знак
946	-	-	490964.64	1307948.18	Метод спутниковых геодезических измерений (определений)	$Mt = \sqrt{(m_0^2 + m_1^2)}$	Долговременный межевой знак
562	-	-	490992.57	1307960.82	Метод спутниковых геодезических измерений (определений)	$Mt = \sqrt{(m_0^2 + m_1^2)}$	Долговременный межевой знак

2. Сведения о частях границ уточняемого земельного участка с кадастровым номером 16:16:213101:214 :

Обозначение части границ		Горизонтальное проложение (S), м	Описание прохождения части границ	Сведения о согласовании местоположения границ (согласовано/спорное)
от т.	до т.			
1	2	3	4	5
562	1437	19.85	-	-
1437	1438	30.06	-	-
1438	946	19.77	-	-
946	562	30.66	-	-

3. Сведения о характеристиках уточняемого земельного участка с кадастровым номером 16:16:213101:214 :

№ п/п	Наименование характеристики земельного участка	Значение характеристики
1	2	3
1.	Адрес земельного участка	-

3. Сведения о характеристиках уточняемого земельного участка с кадастровым номером 16:16:213101:214 :		
№ п/п	Наименование характеристики земельного участка	Значение характеристики
1	2	3
1.1.	Сведения о местоположении земельного участка (при отсутствии адреса) в структурированном в соответствии с федеральной информационной адресной системой виде	-
1.2.	Дополнительные сведения о местоположении земельного участка	-
2.	Площадь земельного участка \pm величина погрешности определения (вычисления) площади ($P \pm \Delta P$), м ²	601 \pm 17
3.	Формула, примененная для вычисления предельной погрешности определения площади земельного участка, с подставленными значениями и итоговые (вычисленные) значения (ΔP), м ²	$\Delta P = 3.5 * M_t * \sqrt{P} = 3.5 * 0,2 * \sqrt{601} = 17$
4.	Площадь земельного участка согласно сведениям Единого государственного реестра недвижимости (Р _{кад}), м ²	600
5.	Оценка расхождения Р и Р _{кад} (Р - Р _{кад}), м ²	1
6.	Предельные минимальный и максимальный размеры земельного участка (Р _{мин} и Р _{макс}), м ²	400 1500
7.	Вид (виды) разрешенного использования	для ведение садоводства
7.1.	Дополнительные сведения об использовании земельного участка	-
8.	Кадастровый или иной государственный учетный номер (инвентарный) здания, сооружения, объекта незавершенного строительства, расположенного на земельном участке	16:16:213101:1579 16:16:213101:1313
9.	Сведения о земельных участках (землях общего пользования, территории общего пользования), посредством которых обеспечивается доступ	Земли общего пользования
10.	Иные сведения	-
4. Пояснения к сведениям об уточняемом земельном участке с кадастровым номером 16:16:213101:214 :		
1.	-	

Сведения об уточняемых земельных участках

1. Сведения о характерных точках границы уточняемого земельного участка с кадастровым номером 16:16:213101:218 :

Система координат МСК-16					Зона № 1		
Обозначение характерных точек границ	Координаты, м				Метод определения координат	Формулы, примененные для расчета средней квадратической погрешности определения координат характерных точек границ (Mt), с подставленными в такие формулы значениями и итоговые (вычисленные) значения Mt, м	Описание закрепления точки
	содержатся в Едином государственном реестре недвижимости		определены в результате выполнения комплексных работ				
	X	Y	X	Y			
1	2	3	4	5	6	7	8
459	-	-	490957.28	1308041.08	Метод спутниковых геодезических измерений (определений)	$Mt = \sqrt{(m_0^2 + m_1^2)}$	Долговременный межевой знак
927	-	-	490948.48	1308059.56	Метод спутниковых геодезических измерений (определений)	$Mt = \sqrt{(m_0^2 + m_1^2)}$	Долговременный межевой знак
925	-	-	490920.74	1308046.80	Метод спутниковых геодезических измерений (определений)	$Mt = \sqrt{(m_0^2 + m_1^2)}$	Долговременный межевой знак
921	-	-	490929.31	1308028.54	Метод спутниковых геодезических измерений (определений)	$Mt = \sqrt{(m_0^2 + m_1^2)}$	Долговременный межевой знак
459	-	-	490957.28	1308041.08	Метод спутниковых геодезических измерений (определений)	$Mt = \sqrt{(m_0^2 + m_1^2)}$	Долговременный межевой знак

2. Сведения о частях границ уточняемого земельного участка с кадастровым номером 16:16:213101:218 :

Обозначение части границ		Горизонтальное проложение (S), м	Описание прохождения части границ	Сведения о согласовании местоположения границ (согласовано/спорное)
от т.	до т.			
1	2	3	4	5
459	927	20.47	-	-
927	925	30.53	-	-
925	921	20.17	-	-
921	459	30.65	-	-

3. Сведения о характеристиках уточняемого земельного участка с кадастровым номером 16:16:213101:218 :

№ п/п	Наименование характеристики земельного участка	Значение характеристики
1	2	3
1.	Адрес земельного участка	-

3. Сведения о характеристиках уточняемого земельного участка с кадастровым номером 16:16:213101:218 :		
№ п/п	Наименование характеристики земельного участка	Значение характеристики
1	2	3
1.1.	Сведения о местоположении земельного участка (при отсутствии адреса) в структурированном в соответствии с федеральной информационной адресной системой виде	-
1.2.	Дополнительные сведения о местоположении земельного участка	-
2.	Площадь земельного участка \pm величина погрешности определения (вычисления) площади ($P \pm \Delta P$), м ²	622 \pm 17
3.	Формула, примененная для вычисления предельной погрешности определения площади земельного участка, с подставленными значениями и итоговые (вычисленные) значения (ΔP), м ²	$\Delta P = 3.5 * M_t * \sqrt{P} = 3.5 * 0,2 * \sqrt{622} = 17$
4.	Площадь земельного участка согласно сведениям Единого государственного реестра недвижимости ($R_{кад}$), м ²	600
5.	Оценка расхождения P и $R_{кад}$ ($P - R_{кад}$), м ²	22
6.	Предельные минимальный и максимальный размеры земельного участка ($R_{мин}$ и $R_{макс}$), м ²	400 1500
7.	Вид (виды) разрешенного использования	Садоводства
7.1.	Дополнительные сведения об использовании земельного участка	-
8.	Кадастровый или иной государственный учетный номер (инвентарный) здания, сооружения, объекта незавершенного строительства, расположенного на земельном участке	16:16:213101:1280
9.	Сведения о земельных участках (землях общего пользования, территории общего пользования), посредством которых обеспечивается доступ	Земли общего пользования
10.	Иные сведения	-
4. Пояснения к сведениям об уточняемом земельном участке с кадастровым номером 16:16:213101:218 :		
1.	-	

Сведения об уточняемых земельных участках

1. Сведения о характерных точках границы уточняемого земельного участка с кадастровым номером 16:16:213101:223 :

Система координат МСК-16					Зона № 1		
Обозначение характерных точек границ	Координаты, м				Метод определения координат	Формулы, примененные для расчета средней квадратической погрешности определения координат характерных точек границ (Mt), с подставленными в такие формулы значениями и итоговые (вычисленные) значения Mt, м	Описание закрепления точки
	содержатся в Едином государственном реестре недвижимости		определены в результате выполнения комплексных работ кадастровых работ				
	X	Y	X	Y			
1	2	3	4	5	6	7	8
1494	490915.40	1308131.70	490916.10	1308132.73	Метод спутниковых геодезических измерений (определений)	$Mt = \sqrt{(m_0^2 + m_1^2)}$	Долговременный межевой знак
1495	490907.10	1308150.50	490908.12	1308150.85	Метод спутниковых геодезических измерений (определений)	$Mt = \sqrt{(m_0^2 + m_1^2)}$	Долговременный межевой знак
1496	490880.62	1308138.43	490880.87	1308138.68	Метод спутниковых геодезических измерений (определений)	$Mt = \sqrt{(m_0^2 + m_1^2)}$	Долговременный межевой знак
1497	490888.59	1308120.04	490889.00	1308120.23	Метод спутниковых геодезических измерений (определений)	$Mt = \sqrt{(m_0^2 + m_1^2)}$	Долговременный межевой знак
1498	490886.78	1308119.21	-	-	-	0	-
1499	490887.00	1308118.70	-	-	-	0	-
1494	490915.40	1308131.70	490916.10	1308132.73	Метод спутниковых геодезических измерений (определений)	$Mt = \sqrt{(m_0^2 + m_1^2)}$	Долговременный межевой знак

2. Сведения о частях границ уточняемого земельного участка с кадастровым номером 16:16:213101:223 :

Обозначение части границ		Горизонтальное проложение (S), м	Описание прохождения части границ	Сведения о согласовании местоположения границ (согласовано/спорное)
от т.	до т.			
1	2	3	4	5
1494	1495	19.80	-	-
1495	1496	29.84	-	-
1496	1497	20.16	-	-
1497	1494	29.84	-	-

3. Сведения о характеристиках уточняемого земельного участка с кадастровым номером 16:16:213101:223 :		
№ п/п	Наименование характеристики земельного участка	Значение характеристики
1	2	3
1.	Адрес земельного участка	-
1.1.	Сведения о местоположении земельного участка (при отсутствии адреса) в структурированном в соответствии с федеральной информационной адресной системой виде	-
1.2.	Дополнительные сведения о местоположении земельного участка	-
2.	Площадь земельного участка \pm величина погрешности определения (вычисления) площади ($P \pm \Delta P$), м ²	596 \pm 17
3.	Формула, примененная для вычисления предельной погрешности определения площади земельного участка, с подставленными значениями и итоговые (вычисленные) значения (ΔP), м ²	$\Delta P = 3.5 * M_t * \sqrt{P} = 3.5 * 0,2 * \sqrt{596} = 17$
4.	Площадь земельного участка согласно сведениям Единого государственного реестра недвижимости ($R_{\text{кад}}$), м ²	600
5.	Оценка расхождения P и $R_{\text{кад}}$ ($P - R_{\text{кад}}$), м ²	4
6.	Предельные минимальный и максимальный размеры земельного участка ($R_{\text{мин}}$ и $R_{\text{макс}}$), м ²	400 1500
7.	Вид (виды) разрешенного использования	Садоводство
7.1.	Дополнительные сведения об использовании земельного участка	-
8.	Кадастровый или иной государственный учетный номер (инвентарный) здания, сооружения, объекта незавершенного строительства, расположенного на земельном участке	16:16:213101:1178
9.	Сведения о земельных участках (землях общего пользования, территории общего пользования), посредством которых обеспечивается доступ	Земли общего пользования
10.	Иные сведения	-
4. Пояснения к сведениям об уточняемом земельном участке с кадастровым номером 16:16:213101:223 :		
1.	-	

Сведения об уточняемых земельных участках

1. Сведения о характерных точках границы уточняемого земельного участка с кадастровым номером 16:16:213101:224 :

Система координат МСК-16

Зона № 1

Обозначение характерных точек границ	Координаты, м				Метод определения координат	Формулы, примененные для расчета средней квадратической погрешности определения координат характерных точек границ (Mt), с подставленными в такие формулы значениями и итоговые (вычисленные) значения Mt, м	Описание закрепле ния точки
	содержатся в Едином государственном реестре недвижимости		определены в результате выполнения комплексных работ кадастровых работ				
	X	Y	X	Y			
1	2	3	4	5	6	7	8
1500	490878.70	1308137.70	490880.34	1308138.44	Метод спутниковых геодезических измерений (определений)	$Mt = \sqrt{(m_0^2 + m_1^2)}$	Долговременн ый межевой знак
1496	-	-	490880.87	1308138.68	Метод спутниковых геодезических измерений (определений)	$Mt = \sqrt{(m_0^2 + m_1^2)}$	Долговременн ый межевой знак
1495	490907.10	1308150.50	490908.12	1308150.85	Метод спутниковых геодезических измерений (определений)	$Mt = \sqrt{(m_0^2 + m_1^2)}$	Долговременн ый межевой знак
н90У	-	-	490900.20	1308168.19	Метод спутниковых геодезических измерений (определений)	$Mt = \sqrt{(m_0^2 + m_1^2)}$	Долговременн ый межевой знак
1501	490899.30	1308168.80	490897.91	1308168.17	Метод спутниковых геодезических измерений (определений)	$Mt = \sqrt{(m_0^2 + m_1^2)}$	Долговременн ый межевой знак
1431	490871.98	1308156.34	490872.46	1308156.70	Метод спутниковых геодезических измерений (определений)	$Mt = \sqrt{(m_0^2 + m_1^2)}$	Долговременн ый межевой знак
1431	490872.06	1308156.17	-	-	-	0	-
1502	490870.88	1308155.63	-	-	-	0	-
960	-	-	490880.16	1308138.83	Метод спутниковых геодезических измерений (определений)	$Mt = \sqrt{(m_0^2 + m_1^2)}$	Долговременн ый межевой знак
1500	490878.70	1308137.70	490880.34	1308138.44	Метод спутниковых геодезических измерений (определений)	$Mt = \sqrt{(m_0^2 + m_1^2)}$	Долговременн ый межевой знак

2. Сведения о частях границ уточняемого земельного участка с кадастровым номером 16:16:213101:224 :				
Обозначение части границ		Горизонтальное проложение (S), м	Описание прохождения части границ	Сведения о согласовании местоположения границ (согласовано/спорное)
от т.	до т.			
1	2	3	4	5
1500	1496	0.58	-	-
1496	1495	29.84	-	-
1495	н90У	19.06	-	-
н90У	1501	2.29	-	-
1501	1431	27.92	-	-
1431	960	19.46	-	-
960	1500	0.43	-	-
3. Сведения о характеристиках уточняемого земельного участка с кадастровым номером 16:16:213101:224 :				
№ п/п	Наименование характеристики земельного участка	Значение характеристики		
1	2	3		
1.	Адрес земельного участка	-		
1.1.	Сведения о местоположении земельного участка (при отсутствии адреса) в структурированном в соответствии с федеральной информационной адресной системой виде	-		
1.2.	Дополнительные сведения о местоположении земельного участка	-		
2.	Площадь земельного участка ± величина погрешности определения (вычисления) площади (P ± ΔP), м2	601 ± 17		
3.	Формула, примененная для вычисления предельной погрешности определения площади земельного участка, с подставленными значениями и итоговые (вычисленные) значения (ΔP), м2	$\Delta P = 3.5 * M_t * \sqrt{P} = 3.5 * 0,2 * \sqrt{601} = 17$		
4.	Площадь земельного участка согласно сведениям Единого государственного реестра недвижимости (P _{кад}), м2	600		
5.	Оценка расхождения P и P _{кад} (P - P _{кад}), м2	1		
6.	Предельные минимальный и максимальный размеры земельного участка (P _{мин} и P _{макс}), м2	400 1500		
7.	Вид (виды) разрешенного использования	Садоводство		
7.1.	Дополнительные сведения об использовании земельного участка	-		
8.	Кадастровый или иной государственный учетный номер (инвентарный) здания, сооружения, объекта незавершенного строительства, расположенного на земельном участке	-		
9.	Сведения о земельных участках (землях общего пользования, территории общего пользования), посредством которых обеспечивается доступ	Земли общего пользования		
10.	Иные сведения	-		
4. Пояснения к сведениям об уточняемом земельном участке с кадастровым номером 16:16:213101:224 :				
1.	-			

Сведения об уточняемых земельных участках

1. Сведения о характерных точках границы уточняемого земельного участка с кадастровым номером 16:16:213101:225 :

Система координат МСК-16					Зона № 1		
Обозначение характерных точек границ	Координаты, м				Метод определения координат	Формулы, примененные для расчета средней квадратической погрешности определения координат характерных точек границ (Mt), с подставленными в такие формулы значениями и итоговые (вычисленные) значения Mt, м	Описание закрепления точки
	содержатся в Едином государственном реестре недвижимости		определены в результате выполнения комплексных работ кадастровых работ				
	X	Y	X	Y			
1	2	3	4	5	6	7	8
н90У	-	-	490900.20	1308168.19	Метод спутниковых геодезических измерений (определений)	$Mt = \sqrt{(m_0^2 + m_1^2)}$	Долговременный межевой знак
1411	-	-	490891.58	1308187.15	Метод спутниковых геодезических измерений (определений)	$Mt = \sqrt{(m_0^2 + m_1^2)}$	Долговременный межевой знак
1416	-	-	490877.63	1308181.11	Метод спутниковых геодезических измерений (определений)	$Mt = \sqrt{(m_0^2 + m_1^2)}$	Долговременный межевой знак
1415	-	-	490864.14	1308174.86	Метод спутниковых геодезических измерений (определений)	$Mt = \sqrt{(m_0^2 + m_1^2)}$	Долговременный межевой знак
1431	-	-	490872.46	1308156.70	Метод спутниковых геодезических измерений (определений)	$Mt = \sqrt{(m_0^2 + m_1^2)}$	Долговременный межевой знак
1501	-	-	490897.91	1308168.17	Метод спутниковых геодезических измерений (определений)	$Mt = \sqrt{(m_0^2 + m_1^2)}$	Долговременный межевой знак
н90У	-	-	490900.20	1308168.19	Метод спутниковых геодезических измерений (определений)	$Mt = \sqrt{(m_0^2 + m_1^2)}$	Долговременный межевой знак

2. Сведения о частях границ уточняемого земельного участка с кадастровым номером 16:16:213101:225 :

Обозначение части границ		Горизонтальное проложение (S), м	Описание прохождения части границ	Сведения о согласовании местоположения границ (согласовано/спорное)
от т.	до т.			
1	2	3	4	5
н90У	1411	20.83	-	-
1411	1416	15.20	-	-
1416	1415	14.87	-	-
1415	1431	19.98	-	-

2. Сведения о частях границ уточняемого земельного участка с кадастровым номером 16:16:213101:225 :				
Обозначение части границ		Горизонтальное проложение (S), м	Описание прохождения части границ	Сведения о согласовании местоположения границ (согласовано/спорное)
от т.	до т.			
1	2	3	4	5
1431	1501	27.92	-	-
1501	н90У	2.29	-	-
3. Сведения о характеристиках уточняемого земельного участка с кадастровым номером 16:16:213101:225 :				
№ п/п	Наименование характеристики земельного участка		Значение характеристики	
1	2		3	
1.	Адрес земельного участка		-	
1.1.	Сведения о местоположении земельного участка (при отсутствии адреса) в структурированном в соответствии с федеральной информационной адресной системой виде		-	
1.2.	Дополнительные сведения о местоположении земельного участка		-	
2.	Площадь земельного участка \pm величина погрешности определения (вычисления) площади ($P \pm \Delta P$), м ²		603 \pm 17	
3.	Формула, примененная для вычисления предельной погрешности определения площади земельного участка, с подставленными значениями и итоговые (вычисленные) значения (ΔP), м ²		$\Delta P = 3.5 * M_t * \sqrt{P} = 3.5 * 0.2 * \sqrt{603} = 17$	
4.	Площадь земельного участка согласно сведениям Единого государственного реестра недвижимости (Ркад), м ²		600	
5.	Оценка расхождения Р и Ркад (Р - Ркад), м ²		3	
6.	Предельные минимальный и максимальный размеры земельного участка (Рмин и Рмакс), м ²		400 1500	
7.	Вид (виды) разрешенного использования		Садоводство	
7.1.	Дополнительные сведения об использовании земельного участка		-	
8.	Кадастровый или иной государственный учетный номер (инвентарный) здания, сооружения, объекта незавершенного строительства, расположенного на земельном участке		16:16:213101:1385	
9.	Сведения о земельных участках (землях общего пользования, территории общего пользования), посредством которых обеспечивается доступ		Земли общего пользования	
10.	Иные сведения		-	
4. Пояснения к сведениям об уточняемом земельном участке с кадастровым номером 16:16:213101:225 :				
1.	-			

Сведения об уточняемых земельных участках

1. Сведения о характерных точках границы уточняемого земельного участка с кадастровым номером 16:16:213101:230 :

Система координат МСК-16					Зона № 1		
Обозначение характерных точек границ	Координаты, м				Метод определения координат	Формулы, примененные для расчета средней квадратической погрешности определения координат характерных точек границ (Mt), с подставленными в такие формулы значениями и итоговые (вычисленные) значения Mt, м	Описание закрепления точки
	содержатся в Едином государственном реестре недвижимости		определены в результате выполнения комплексных кадастровых работ				
	X	Y	X	Y			
1	2	3	4	5	6	7	8
910	-	-	491029.94	1307802.56	Метод спутниковых геодезических измерений (определений)	$Mt = \sqrt{(m_0^2 + m_1^2)}$	Долговременный межевой знак
1287	-	-	491022.44	1307820.07	Метод спутниковых геодезических измерений (определений)	$Mt = \sqrt{(m_0^2 + m_1^2)}$	Долговременный межевой знак
н290У	-	-	491022.13	1307820.77	Метод спутниковых геодезических измерений (определений)	$Mt = \sqrt{(m_0^2 + m_1^2)}$	Долговременный межевой знак
н112У	-	-	490994.31	1307808.52	Метод спутниковых геодезических измерений (определений)	$Mt = \sqrt{(m_0^2 + m_1^2)}$	Долговременный межевой знак
940	-	-	491002.70	1307789.90	Метод спутниковых геодезических измерений (определений)	$Mt = \sqrt{(m_0^2 + m_1^2)}$	Долговременный межевой знак
910	-	-	491029.94	1307802.56	Метод спутниковых геодезических измерений (определений)	$Mt = \sqrt{(m_0^2 + m_1^2)}$	Долговременный межевой знак

2. Сведения о частях границ уточняемого земельного участка с кадастровым номером 16:16:213101:230 :

Обозначение части границ		Горизонтальное проложение (S), м	Описание прохождения части границ	Сведения о согласовании местоположения границ (согласовано/спорное)
от т.	до т.			
1	2	3	4	5
910	1287	19.05	-	-
1287	н290У	0.77	-	-
н290У	н112У	30.40	-	-
н112У	940	20.42	-	-
940	910	30.04	-	-

3. Сведения о характеристиках уточняемого земельного участка с кадастровым номером 16:16:213101:230 :		
№ п/п	Наименование характеристики земельного участка	Значение характеристики
1	2	3
1.	Адрес земельного участка	-
1.1.	Сведения о местоположении земельного участка (при отсутствии адреса) в структурированном в соответствии с федеральной информационной адресной системой виде	-
1.2.	Дополнительные сведения о местоположении земельного участка	-
2.	Площадь земельного участка \pm величина погрешности определения (вычисления) площади ($P \pm \Delta P$), м ²	608 \pm 17
3.	Формула, примененная для вычисления предельной погрешности определения площади земельного участка, с подставленными значениями и итоговые (вычисленные) значения (ΔP), м ²	$\Delta P = 3.5 * M_t * \sqrt{P} = 3.5 * 0,2 * \sqrt{608} = 17$
4.	Площадь земельного участка согласно сведениям Единого государственного реестра недвижимости ($R_{\text{кад}}$), м ²	600
5.	Оценка расхождения P и $R_{\text{кад}}$ ($P - R_{\text{кад}}$), м ²	8
6.	Предельные минимальный и максимальный размеры земельного участка ($R_{\text{мин}}$ и $R_{\text{макс}}$), м ²	400 1500
7.	Вид (виды) разрешенного использования	Садоводство
7.1.	Дополнительные сведения об использовании земельного участка	-
8.	Кадастровый или иной государственный учетный номер (инвентарный) здания, сооружения, объекта незавершенного строительства, расположенного на земельном участке	16:16:213101:1179
9.	Сведения о земельных участках (землях общего пользования, территории общего пользования), посредством которых обеспечивается доступ	Земли общего пользования
10.	Иные сведения	-
4. Пояснения к сведениям об уточняемом земельном участке с кадастровым номером 16:16:213101:230 :		
1.	-	

Сведения об уточняемых земельных участках

1. Сведения о характерных точках границы уточняемого земельного участка с кадастровым номером 16:16:213101:231 :

Система координат МСК-16					Зона № 1		
Обозначение характерных точек границ	Координаты, м				Метод определения координат	Формулы, примененные для расчета средней квадратической погрешности определения координат характерных точек границ (Mt), с подставленными в такие формулы значениями и итоговые (вычисленные) значения Mt, м	Описание закрепления точки
	содержатся в Едином государственном реестре недвижимости		определены в результате выполнения комплексных кадастровых работ				
	X	Y	X	Y			
1	2	3	4	5	6	7	8
н290У	-	-	491022.13	1307820.77	Метод спутниковых геодезических измерений (определений)	$Mt = \sqrt{(m_0^2 + m_1^2)}$	Долговременный межевой знак
н289У	-	-	491014.28	1307838.62	Метод спутниковых геодезических измерений (определений)	$Mt = \sqrt{(m_0^2 + m_1^2)}$	Долговременный межевой знак
н292У	-	-	491013.51	1307838.96	Метод спутниковых геодезических измерений (определений)	$Mt = \sqrt{(m_0^2 + m_1^2)}$	Долговременный межевой знак
595	-	-	490986.56	1307826.68	Метод спутниковых геодезических измерений (определений)	$Mt = \sqrt{(m_0^2 + m_1^2)}$	Долговременный межевой знак
н112У	-	-	490994.31	1307808.52	Метод спутниковых геодезических измерений (определений)	$Mt = \sqrt{(m_0^2 + m_1^2)}$	Долговременный межевой знак
н290У	-	-	491022.13	1307820.77	Метод спутниковых геодезических измерений (определений)	$Mt = \sqrt{(m_0^2 + m_1^2)}$	Долговременный межевой знак

2. Сведения о частях границ уточняемого земельного участка с кадастровым номером 16:16:213101:231 :

Обозначение части границ		Горизонтальное проложение (S), м	Описание прохождения части границ	Сведения о согласовании местоположения границ (согласовано/спорное)
от т.	до т.			
1	2	3	4	5
н290У	н289У	19.50	-	-
н289У	н292У	0.84	-	-
н292У	595	29.62	-	-
595	н112У	19.74	-	-
н112У	н290У	30.40	-	-

3. Сведения о характеристиках уточняемого земельного участка с кадастровым номером 16:16:213101:231 :		
№ п/п	Наименование характеристики земельного участка	Значение характеристики
1	2	3
1.	Адрес земельного участка	-
1.1.	Сведения о местоположении земельного участка (при отсутствии адреса) в структурированном в соответствии с федеральной информационной адресной системой виде	-
1.2.	Дополнительные сведения о местоположении земельного участка	-
2.	Площадь земельного участка \pm величина погрешности определения (вычисления) площади ($P \pm \Delta P$), м ²	604 \pm 17
3.	Формула, примененная для вычисления предельной погрешности определения площади земельного участка, с подставленными значениями и итоговые (вычисленные) значения (ΔP), м ²	$\Delta P = 3.5 * M_t * \sqrt{P} = 3.5 * 0.2 * \sqrt{604} = 17$
4.	Площадь земельного участка согласно сведениям Единого государственного реестра недвижимости ($P_{\text{кад}}$), м ²	600
5.	Оценка расхождения P и $P_{\text{кад}}$ ($P - P_{\text{кад}}$), м ²	4
6.	Предельные минимальный и максимальный размеры земельного участка ($P_{\text{мин}}$ и $P_{\text{макс}}$), м ²	400 1500
7.	Вид (виды) разрешенного использования	Садоводство
7.1.	Дополнительные сведения об использовании земельного участка	-
8.	Кадастровый или иной государственный учетный номер (инвентарный) здания, сооружения, объекта незавершенного строительства, расположенного на земельном участке	16:16:213101:1279
9.	Сведения о земельных участках (землях общего пользования, территории общего пользования), посредством которых обеспечивается доступ	Земли общего пользования
10.	Иные сведения	-
4. Пояснения к сведениям об уточняемом земельном участке с кадастровым номером 16:16:213101:231 :		
1.	-	

Сведения об уточняемых земельных участках

1. Сведения о характерных точках границы уточняемого земельного участка с кадастровым номером 16:16:213101:232 :

Система координат МСК-16					Зона № 1		
Обозначение характерных точек границ	Координаты, м				Метод определения координат	Формулы, примененные для расчета средней квадратической погрешности определения координат характерных точек границ (Mt), с подставленными в такие формулы значениями и итоговые (вычисленные) значения Mt, м	Описание закрепления точки
	содержатся в Едином государственном реестре недвижимости		определены в результате выполнения комплексных работ				
	X	Y	X	Y			
1	2	3	4	5	6	7	8
н292У	-	-	491013.51	1307838.96	Метод спутниковых геодезических измерений (определений)	$Mt = \sqrt{(m_0^2 + m_1^2)}$	Долговременный межевой знак
941	-	-	491005.31	1307857.12	Метод спутниковых геодезических измерений (определений)	$Mt = \sqrt{(m_0^2 + m_1^2)}$	Долговременный межевой знак
597	-	-	490978.22	1307845.37	Метод спутниковых геодезических измерений (определений)	$Mt = \sqrt{(m_0^2 + m_1^2)}$	Долговременный межевой знак
595	-	-	490986.56	1307826.68	Метод спутниковых геодезических измерений (определений)	$Mt = \sqrt{(m_0^2 + m_1^2)}$	Долговременный межевой знак
н292У	-	-	491013.51	1307838.96	Метод спутниковых геодезических измерений (определений)	$Mt = \sqrt{(m_0^2 + m_1^2)}$	Долговременный межевой знак

2. Сведения о частях границ уточняемого земельного участка с кадастровым номером 16:16:213101:232 :

Обозначение части границ		Горизонтальное проложение (S), м	Описание прохождения части границ	Сведения о согласовании местоположения границ (согласовано/спорное)
от т.	до т.			
1	2	3	4	5
н292У	941	19.93	-	-
941	597	29.53	-	-
597	595	20.47	-	-
595	н292У	29.62	-	-

3. Сведения о характеристиках уточняемого земельного участка с кадастровым номером 16:16:213101:232 :

№ п/п	Наименование характеристики земельного участка	Значение характеристики
1	2	3
1.	Адрес земельного участка	-

3. Сведения о характеристиках уточняемого земельного участка с кадастровым номером 16:16:213101:232 :		
№ п/п	Наименование характеристики земельного участка	Значение характеристики
1	2	3
1.1.	Сведения о местоположении земельного участка (при отсутствии адреса) в структурированном в соответствии с федеральной информационной адресной системой виде	-
1.2.	Дополнительные сведения о местоположении земельного участка	-
2.	Площадь земельного участка ± величина погрешности определения (вычисления) площади ($P \pm \Delta P$), м2	597 ± 17
3.	Формула, примененная для вычисления предельной погрешности определения площади земельного участка, с подставленными значениями и итоговые (вычисленные) значения (ΔP), м2	$\Delta P = 3.5 * M_t * \sqrt{P} = 3.5 * 0,2 * \sqrt{597} = 17$
4.	Площадь земельного участка согласно сведениям Единого государственного реестра недвижимости ($R_{кад}$), м2	600
5.	Оценка расхождения P и $R_{кад}$ ($P - R_{кад}$), м2	3
6.	Предельные минимальный и максимальный размеры земельного участка ($R_{мин}$ и $R_{макс}$), м2	400 1500
7.	Вид (виды) разрешенного использования	Садоводство
7.1.	Дополнительные сведения об использовании земельного участка	-
8.	Кадастровый или иной государственный учетный номер (инвентарный) здания, сооружения, объекта незавершенного строительства, расположенного на земельном участке	-
9.	Сведения о земельных участках (землях общего пользования, территории общего пользования), посредством которых обеспечивается доступ	Земли общего пользования
10.	Иные сведения	-
4. Пояснения к сведениям об уточняемом земельном участке с кадастровым номером 16:16:213101:232 :		
1.	-	

Сведения об уточняемых земельных участках

1. Сведения о характерных точках границы уточняемого земельного участка с кадастровым номером 16:16:213101:235 :

Система координат МСК-16					Зона № 1		
Обозначение характерных точек границ	Координаты, м				Метод определения координат	Формулы, примененные для расчета средней квадратической погрешности определения координат характерных точек границ (Mt), с подставленными в такие формулы значениями и итоговые (вычисленные) значения Mt, м	Описание закрепления точки
	содержатся в Едином государственном реестре недвижимости		определены в результате выполнения комплексных работ кадастровых работ				
	X	Y	X	Y			
1	2	3	4	5	6	7	8
943	-	-	490989.52	1307893.62	Метод спутниковых геодезических измерений (определений)	$Mt = \sqrt{(m_0^2 + m_1^2)}$	Долговременный межевой знак
917	-	-	490989.77	1307893.75	Метод спутниковых геодезических измерений (определений)	$Mt = \sqrt{(m_0^2 + m_1^2)}$	Долговременный межевой знак
916	-	-	490981.50	1307911.90	Метод спутниковых геодезических измерений (определений)	$Mt = \sqrt{(m_0^2 + m_1^2)}$	Долговременный межевой знак
н113У	-	-	490954.18	1307899.32	Метод спутниковых геодезических измерений (определений)	$Mt = \sqrt{(m_0^2 + m_1^2)}$	Долговременный межевой знак
944	-	-	490962.09	1307881.58	Метод спутниковых геодезических измерений (определений)	$Mt = \sqrt{(m_0^2 + m_1^2)}$	Долговременный межевой знак
943	-	-	490989.52	1307893.62	Метод спутниковых геодезических измерений (определений)	$Mt = \sqrt{(m_0^2 + m_1^2)}$	Долговременный межевой знак

2. Сведения о частях границ уточняемого земельного участка с кадастровым номером 16:16:213101:235 :

Обозначение части границ		Горизонтальное проложение (S), м	Описание прохождения части границ	Сведения о согласовании местоположения границ (согласовано/спорное)
от т.	до т.			
1	2	3	4	5
943	917	0.28	-	-
917	916	19.95	-	-
916	н113У	30.08	-	-
н113У	944	19.42	-	-
944	943	29.96	-	-

3. Сведения о характеристиках уточняемого земельного участка с кадастровым номером 16:16:213101:235 :		
№ п/п	Наименование характеристики земельного участка	Значение характеристики
1	2	3
1.	Адрес земельного участка	-
1.1.	Сведения о местоположении земельного участка (при отсутствии адреса) в структурированном в соответствии с федеральной информационной адресной системой виде	-
1.2.	Дополнительные сведения о местоположении земельного участка	-
2.	Площадь земельного участка \pm величина погрешности определения (вычисления) площади ($P \pm \Delta P$), м ²	594 \pm 17
3.	Формула, примененная для вычисления предельной погрешности определения площади земельного участка, с подставленными значениями и итоговые (вычисленные) значения (ΔP), м ²	$\Delta P = 3.5 * M_t * \sqrt{P} = 3.5 * 0.2 * \sqrt{594} = 17$
4.	Площадь земельного участка согласно сведениям Единого государственного реестра недвижимости ($P_{\text{кад}}$), м ²	600
5.	Оценка расхождения P и $P_{\text{кад}}$ ($P - P_{\text{кад}}$), м ²	6
6.	Предельные минимальный и максимальный размеры земельного участка ($P_{\text{мин}}$ и $P_{\text{макс}}$), м ²	400 1500
7.	Вид (виды) разрешенного использования	Садоводство
7.1.	Дополнительные сведения об использовании земельного участка	-
8.	Кадастровый или иной государственный учетный номер (инвентарный) здания, сооружения, объекта незавершенного строительства, расположенного на земельном участке	16:16:213101:1283
9.	Сведения о земельных участках (землях общего пользования, территории общего пользования), посредством которых обеспечивается доступ	Земли общего пользования
10.	Иные сведения	-
4. Пояснения к сведениям об уточняемом земельном участке с кадастровым номером 16:16:213101:235 :		
1.	-	

Сведения об уточняемых земельных участках

1. Сведения о характерных точках границы уточняемого земельного участка с кадастровым номером 16:16:213101:236 :

Система координат МСК-16					Зона № 1		
Обозначение характерных точек границ	Координаты, м				Метод определения координат	Формулы, примененные для расчета средней квадратической погрешности определения координат характерных точек границ (Mt), с подставленными в такие формулы значениями и итоговые (вычисленные) значения Mt, м	Описание закрепления точки
	содержатся в Едином государственном реестре недвижимости		определены в результате выполнения комплексных работ кадастровых работ				
	X	Y	X	Y			
1	2	3	4	5	6	7	8
916	-	-	490981.50	1307911.90	Метод спутниковых геодезических измерений (определений)	$Mt = \sqrt{(m_0^2 + m_1^2)}$	Долговременный межевой знак
н195У	-	-	490978.50	1307917.76	Метод спутниковых геодезических измерений (определений)	$Mt = \sqrt{(m_0^2 + m_1^2)}$	Долговременный межевой знак
919	-	-	490972.88	1307929.84	Метод спутниковых геодезических измерений (определений)	$Mt = \sqrt{(m_0^2 + m_1^2)}$	Долговременный межевой знак
949	-	-	490945.56	1307917.70	Метод спутниковых геодезических измерений (определений)	$Mt = \sqrt{(m_0^2 + m_1^2)}$	Долговременный межевой знак
н113У	-	-	490954.18	1307899.32	Метод спутниковых геодезических измерений (определений)	$Mt = \sqrt{(m_0^2 + m_1^2)}$	Долговременный межевой знак
916	-	-	490981.50	1307911.90	Метод спутниковых геодезических измерений (определений)	$Mt = \sqrt{(m_0^2 + m_1^2)}$	Долговременный межевой знак

2. Сведения о частях границ уточняемого земельного участка с кадастровым номером 16:16:213101:236 :

Обозначение части границ		Горизонтальное проложение (S), м	Описание прохождения части границ	Сведения о согласовании местоположения границ (согласовано/спорное)
от т.	до т.			
1	2	3	4	5
916	н195У	6.58	-	-
н195У	919	13.32	-	-
919	949	29.90	-	-
949	н113У	20.30	-	-
н113У	916	30.08	-	-

3. Сведения о характеристиках уточняемого земельного участка с кадастровым номером 16:16:213101:236 :		
№ п/п	Наименование характеристики земельного участка	Значение характеристики
1	2	3
1.	Адрес земельного участка	-
1.1.	Сведения о местоположении земельного участка (при отсутствии адреса) в структурированном в соответствии с федеральной информационной адресной системой виде	-
1.2.	Дополнительные сведения о местоположении земельного участка	-
2.	Площадь земельного участка \pm величина погрешности определения (вычисления) площади ($P \pm \Delta P$), м ²	601 \pm 17
3.	Формула, примененная для вычисления предельной погрешности определения площади земельного участка, с подставленными значениями и итоговые (вычисленные) значения (ΔP), м ²	$\Delta P = 3.5 * M_t * \sqrt{P} = 3.5 * 0,2 * \sqrt{601} = 17$
4.	Площадь земельного участка согласно сведениям Единого государственного реестра недвижимости ($P_{\text{кад}}$), м ²	600
5.	Оценка расхождения P и $P_{\text{кад}}$ ($P - P_{\text{кад}}$), м ²	1
6.	Предельные минимальный и максимальный размеры земельного участка ($P_{\text{мин}}$ и $P_{\text{макс}}$), м ²	400 1500
7.	Вид (виды) разрешенного использования	садоводство
7.1.	Дополнительные сведения об использовании земельного участка	-
8.	Кадастровый или иной государственный учетный номер (инвентарный) здания, сооружения, объекта незавершенного строительства, расположенного на земельном участке	16:16:213101:1282
9.	Сведения о земельных участках (землях общего пользования, территории общего пользования), посредством которых обеспечивается доступ	Земли общего пользования
10.	Иные сведения	-
4. Пояснения к сведениям об уточняемом земельном участке с кадастровым номером 16:16:213101:236 :		
1.	-	

Сведения об уточняемых земельных участках

1. Сведения о характерных точках границы уточняемого земельного участка с кадастровым номером 16:16:213101:238 :

Система координат МСК-16					Зона № 1		
Обозначение характерных точек границ	Координаты, м				Метод определения координат	Формулы, примененные для расчета средней квадратической погрешности определения координат характерных точек границ (Mt), с подставленными в такие формулы значениями и итоговые (вычисленные) значения Mt, м	Описание закрепления точки
	содержатся в Едином государственном реестре недвижимости		определены в результате выполнения комплексных работ кадастровых работ				
	X	Y	X	Y			
1	2	3	4	5	6	7	8
946	-	-	490964.64	1307948.18	Метод спутниковых геодезических измерений (определений)	$Mt = \sqrt{(m_0^2 + m_1^2)}$	Долговременный межевой знак
1438	-	-	490957.13	1307966.47	Метод спутниковых геодезических измерений (определений)	$Mt = \sqrt{(m_0^2 + m_1^2)}$	Долговременный межевой знак
1352	-	-	490956.17	1307966.67	Метод спутниковых геодезических измерений (определений)	$Mt = \sqrt{(m_0^2 + m_1^2)}$	Долговременный межевой знак
1354	-	-	490929.11	1307953.85	Метод спутниковых геодезических измерений (определений)	$Mt = \sqrt{(m_0^2 + m_1^2)}$	Долговременный межевой знак
948	-	-	490937.16	1307935.79	Метод спутниковых геодезических измерений (определений)	$Mt = \sqrt{(m_0^2 + m_1^2)}$	Долговременный межевой знак
947	-	-	490952.95	1307942.90	Метод спутниковых геодезических измерений (определений)	$Mt = \sqrt{(m_0^2 + m_1^2)}$	Долговременный межевой знак
946	-	-	490964.64	1307948.18	Метод спутниковых геодезических измерений (определений)	$Mt = \sqrt{(m_0^2 + m_1^2)}$	Долговременный межевой знак

2. Сведения о частях границ уточняемого земельного участка с кадастровым номером 16:16:213101:238 :

Обозначение части границ		Горизонтальное проложение (S), м	Описание прохождения части границ	Сведения о согласовании местоположения границ (согласовано/спорное)
от т.	до т.			
1	2	3	4	5
946	1438	19.77	-	-
1438	1352	0.98	-	-
1352	1354	29.94	-	-
1354	948	19.77	-	-

2. Сведения о частях границ уточняемого земельного участка с кадастровым номером 16:16:213101:238 :				
Обозначение части границ		Горизонтальное проложение (S), м	Описание прохождения части границ	Сведения о согласовании местоположения границ (согласовано/спорное)
от т.	до т.			
1	2	3	4	5
948	947	17.32	-	-
947	946	12.83	-	-
3. Сведения о характеристиках уточняемого земельного участка с кадастровым номером 16:16:213101:238 :				
№ п/п	Наименование характеристики земельного участка	Значение характеристики		
1	2	3		
1.	Адрес земельного участка	-		
1.1.	Сведения о местоположении земельного участка (при отсутствии адреса) в структурированном в соответствии с федеральной информационной адресной системой виде	-		
1.2.	Дополнительные сведения о местоположении земельного участка	-		
2.	Площадь земельного участка \pm величина погрешности определения (вычисления) площади ($P \pm \Delta P$), м ²	611 \pm 17		
3.	Формула, примененная для вычисления предельной погрешности определения площади земельного участка, с подставленными значениями и итоговые (вычисленные) значения (ΔP), м ²	$\Delta P = 3.5 * M_t * \sqrt{P} = 3.5 * 0.2 * \sqrt{611} = 17$		
4.	Площадь земельного участка согласно сведениям Единого государственного реестра недвижимости (Ркад), м ²	606		
5.	Оценка расхождения P и Ркад (P - Ркад), м ²	5		
6.	Предельные минимальный и максимальный размеры земельного участка (Рмин и Рмакс), м ²	400 1500		
7.	Вид (виды) разрешенного использования	Для садоводства		
7.1.	Дополнительные сведения об использовании земельного участка	-		
8.	Кадастровый или иной государственный учетный номер (инвентарный) здания, сооружения, объекта незавершенного строительства, расположенного на земельном участке	16:16:213101:1479		
9.	Сведения о земельных участках (землях общего пользования, территории общего пользования), посредством которых обеспечивается доступ	Земли общего пользования		
10.	Иные сведения	-		
4. Пояснения к сведениям об уточняемом земельном участке с кадастровым номером 16:16:213101:238 :				
1.	-			

Сведения об уточняемых земельных участках

1. Сведения о характерных точках границы уточняемого земельного участка с кадастровым номером 16:16:213101:241 :

Система координат МСК-16

Зона № 1

Обозначение характерных точек границ	Координаты, м				Метод определения координат	Формулы, примененные для расчета средней квадратической погрешности определения координат характерных точек границ (Mt), с подставленными в такие формулы значениями и итоговые (вычисленные) значения Mt, м	Описание закрепления точки
	содержатся в Едином государственном реестре недвижимости		определены в результате выполнения комплексных работ кадастровых работ				
	X	Y	X	Y			
1	2	3	4	5	6	7	8
462	-	-	490937.77	1308009.43	Метод спутниковых геодезических измерений (определений)	$Mt = \sqrt{(m_0^2 + m_1^2)}$	Долговременный межевой знак
921	-	-	490929.31	1308028.54	Метод спутниковых геодезических измерений (определений)	$Mt = \sqrt{(m_0^2 + m_1^2)}$	Долговременный межевой знак
954	-	-	490909.75	1308019.71	Метод спутниковых геодезических измерений (определений)	$Mt = \sqrt{(m_0^2 + m_1^2)}$	Долговременный межевой знак
953	-	-	490903.86	1308016.94	Метод спутниковых геодезических измерений (определений)	$Mt = \sqrt{(m_0^2 + m_1^2)}$	Долговременный межевой знак
464	-	-	490901.93	1308016.11	Метод спутниковых геодезических измерений (определений)	$Mt = \sqrt{(m_0^2 + m_1^2)}$	Долговременный межевой знак
463	-	-	490910.10	1307998.24	Метод спутниковых геодезических измерений (определений)	$Mt = \sqrt{(m_0^2 + m_1^2)}$	Долговременный межевой знак
н92У	-	-	490910.68	1307997.96	Метод спутниковых геодезических измерений (определений)	$Mt = \sqrt{(m_0^2 + m_1^2)}$	Долговременный межевой знак
н91У	-	-	490920.52	1308002.04	Метод спутниковых геодезических измерений (определений)	$Mt = \sqrt{(m_0^2 + m_1^2)}$	Долговременный межевой знак
462	-	-	490937.77	1308009.43	Метод спутниковых геодезических измерений (определений)	$Mt = \sqrt{(m_0^2 + m_1^2)}$	Долговременный межевой знак

2. Сведения о частях границ уточняемого земельного участка с кадастровым номером 16:16:213101:241 :				
Обозначение части границ		Горизонтальное проложение (S), м	Описание прохождения части границ	Сведения о согласовании местоположения границ (согласовано/спорное)
от т.	до т.			
1	2	3	4	5
462	921	20.90	-	-
921	954	21.46	-	-
954	953	6.51	-	-
953	464	2.10	-	-
464	463	19.65	-	-
463	н92У	0.64	-	-
н92У	н91У	10.65	-	-
н91У	462	18.77	-	-
3. Сведения о характеристиках уточняемого земельного участка с кадастровым номером 16:16:213101:241 :				
№ п/п	Наименование характеристики земельного участка	Значение характеристики		
1	2	3		
1.	Адрес земельного участка	-		
1.1.	Сведения о местоположении земельного участка (при отсутствии адреса) в структурированном в соответствии с федеральной информационной адресной системой виде	-		
1.2.	Дополнительные сведения о местоположении земельного участка	-		
2.	Площадь земельного участка ± величина погрешности определения (вычисления) площади ($P \pm \Delta P$), м ²	616 ± 17		
3.	Формула, примененная для вычисления предельной погрешности определения площади земельного участка, с подставленными значениями и итоговые (вычисленные) значения (ΔP), м ²	$\Delta P = 3.5 * M_t * \sqrt{P} = 3.5 * 0,2 * \sqrt{616} = 17$		
4.	Площадь земельного участка согласно сведениям Единого государственного реестра недвижимости (Р _{кад}), м ²	600		
5.	Оценка расхождения Р и Р _{кад} (Р - Р _{кад}), м ²	16		
6.	Предельные минимальный и максимальный размеры земельного участка (Р _{мин} и Р _{макс}), м ²	400 1500		
7.	Вид (виды) разрешенного использования	Садоводство		
7.1.	Дополнительные сведения об использовании земельного участка	-		
8.	Кадастровый или иной государственный учетный номер (инвентарный) здания, сооружения, объекта незавершенного строительства, расположенного на земельном участке	16:16:213101:1271		
9.	Сведения о земельных участках (землях общего пользования, территории общего пользования), посредством которых обеспечивается доступ	Земли общего пользования		
10.	Иные сведения	-		
4. Пояснения к сведениям об уточняемом земельном участке с кадастровым номером 16:16:213101:241 :				
1.	-			

Сведения об уточняемых земельных участках

1. Сведения о характерных точках границы уточняемого земельного участка с кадастровым номером 16:16:213101:245 :

Система координат МСК-16					Зона № 1		
Обозначение характерных точек границ	Координаты, м				Метод определения координат	Формулы, примененные для расчета средней квадратической погрешности определения координат характерных точек границ (Mt), с подставленными в такие формулы значениями и итоговые (вычисленные) значения Mt, м	Описание закрепления точки
	содержатся в Едином государственном реестре недвижимости		определены в результате выполнения комплексных кадастровых работ				
	X	Y	X	Y			
1	2	3	4	5	6	7	8
929	490904.70	1308083.31	490904.70	1308083.31	Метод спутниковых геодезических измерений (определений)	$Mt = \sqrt{(m_0^2 + m_1^2)}$	Долговременный межевой знак
933	490895.30	1308099.40	490896.82	1308101.75	Метод спутниковых геодезических измерений (определений)	$Mt = \sqrt{(m_0^2 + m_1^2)}$	Долговременный межевой знак
1503	490877.49	1308091.34	-	-	-	0	-
470	490868.17	1308086.94	490869.78	1308089.36	Метод спутниковых геодезических измерений (определений)	$Mt = \sqrt{(m_0^2 + m_1^2)}$	Долговременный межевой знак
1504	490877.62	1308070.99	490877.77	1308071.20	Метод спутниковых геодезических измерений (определений)	$Mt = \sqrt{(m_0^2 + m_1^2)}$	Долговременный межевой знак
929	490904.70	1308083.31	490904.70	1308083.31	Метод спутниковых геодезических измерений (определений)	$Mt = \sqrt{(m_0^2 + m_1^2)}$	Долговременный межевой знак

2. Сведения о частях границ уточняемого земельного участка с кадастровым номером 16:16:213101:245 :

Обозначение части границ		Горизонтальное проложение (S), м	Описание прохождения части границ	Сведения о согласовании местоположения границ (согласовано/спорное)
от т.	до т.			
1	2	3	4	5
929	933	20.05	-	-
933	470	29.74	-	-
470	1504	19.84	-	-
1504	929	29.53	-	-

3. Сведения о характеристиках уточняемого земельного участка с кадастровым номером 16:16:213101:245 :

№ п/п	Наименование характеристики земельного участка	Значение характеристики
1	2	3
1.	Адрес земельного участка	-

3. Сведения о характеристиках уточняемого земельного участка с кадастровым номером 16:16:213101:245 :		
№ п/п	Наименование характеристики земельного участка	Значение характеристики
1	2	3
1.1.	Сведения о местоположении земельного участка (при отсутствии адреса) в структурированном в соответствии с федеральной информационной адресной системой виде	-
1.2.	Дополнительные сведения о местоположении земельного участка	-
2.	Площадь земельного участка \pm величина погрешности определения (вычисления) площади ($P \pm \Delta P$), м ²	591 \pm 17
3.	Формула, примененная для вычисления предельной погрешности определения площади земельного участка, с подставленными значениями и итоговые (вычисленные) значения (ΔP), м ²	$\Delta P = 3.5 * M_t * \sqrt{P} = 3.5 * 0,2 * \sqrt{591} = 17$
4.	Площадь земельного участка согласно сведениям Единого государственного реестра недвижимости ($R_{\text{кад}}$), м ²	600
5.	Оценка расхождения P и $R_{\text{кад}}$ ($P - R_{\text{кад}}$), м ²	9
6.	Предельные минимальный и максимальный размеры земельного участка ($R_{\text{мин}}$ и $R_{\text{макс}}$), м ²	400 1500
7.	Вид (виды) разрешенного использования	Садоводство
7.1.	Дополнительные сведения об использовании земельного участка	-
8.	Кадастровый или иной государственный учетный номер (инвентарный) здания, сооружения, объекта незавершенного строительства, расположенного на земельном участке	-
9.	Сведения о земельных участках (землях общего пользования, территории общего пользования), посредством которых обеспечивается доступ	Земли общего пользования
10.	Иные сведения	-
4. Пояснения к сведениям об уточняемом земельном участке с кадастровым номером 16:16:213101:245 :		
1.	-	

Сведения об уточняемых земельных участках

1. Сведения о характерных точках границы уточняемого земельного участка с кадастровым номером 16:16:213101:248 :

Система координат МСК-16					Зона № 1		
Обозначение характерных точек границ	Координаты, м				Метод определения координат	Формулы, примененные для расчета средней квадратической погрешности определения координат характерных точек границ (Mt), с подставленными в такие формулы значениями и итоговые (вычисленные) значения Mt, м	Описание закрепления точки
	содержатся в Едином государственном реестре недвижимости		определены в результате выполнения комплексных кадастровых работ				
	X	Y	X	Y			
1	2	3	4	5	6	7	8
960	490878.70	1308137.70	490880.16	1308138.83	Метод спутниковых геодезических измерений (определений)	$Mt = \sqrt{(m_0^2 + m_1^2)}$	Долговременный межевой знак
1431	490870.86	1308155.62	490872.46	1308156.70	Метод спутниковых геодезических измерений (определений)	$Mt = \sqrt{(m_0^2 + m_1^2)}$	Долговременный межевой знак
478	490845.30	1308143.83	-	-	-	0.1	-
478	490845.16	1308144.14	490845.03	1308144.43	Метод спутниковых геодезических измерений (определений)	$Mt = \sqrt{(m_0^2 + m_1^2)}$	Долговременный межевой знак
1505	490843.30	1308143.30	-	-	-	0	-
475	490851.20	1308125.30	490853.33	1308126.01	Метод спутниковых геодезических измерений (определений)	$Mt = \sqrt{(m_0^2 + m_1^2)}$	Долговременный межевой знак
960	490878.70	1308137.70	490880.16	1308138.83	Метод спутниковых геодезических измерений (определений)	$Mt = \sqrt{(m_0^2 + m_1^2)}$	Долговременный межевой знак

2. Сведения о частях границ уточняемого земельного участка с кадастровым номером 16:16:213101:248 :

Обозначение части границ		Горизонтальное проложение (S), м	Описание прохождения части границ	Сведения о согласовании местоположения границ (согласовано/спорное)
от т.	до т.			
1	2	3	4	5
960	1431	19.46	-	-
1431	478	30.05	-	-
478	475	20.20	-	-
475	960	29.74	-	-

3. Сведения о характеристиках уточняемого земельного участка с кадастровым номером 16:16:213101:248 :		
№ п/п	Наименование характеристики земельного участка	Значение характеристики
1	2	3
1.	Адрес земельного участка	-
1.1.	Сведения о местоположении земельного участка (при отсутствии адреса) в структурированном в соответствии с федеральной информационной адресной системой виде	-
1.2.	Дополнительные сведения о местоположении земельного участка	-
2.	Площадь земельного участка \pm величина погрешности определения (вычисления) площади ($P \pm \Delta P$), м ²	593 \pm 17
3.	Формула, примененная для вычисления предельной погрешности определения площади земельного участка, с подставленными значениями и итоговые (вычисленные) значения (ΔP), м ²	$\Delta P = 3.5 * M_t * \sqrt{P} = 3.5 * 0,2 * \sqrt{593} = 17$
4.	Площадь земельного участка согласно сведениям Единого государственного реестра недвижимости ($P_{\text{кад}}$), м ²	587
5.	Оценка расхождения P и $P_{\text{кад}}$ ($P - P_{\text{кад}}$), м ²	6
6.	Предельные минимальный и максимальный размеры земельного участка ($P_{\text{мин}}$ и $P_{\text{макс}}$), м ²	400 1500
7.	Вид (виды) разрешенного использования	для садоводства
7.1.	Дополнительные сведения об использовании земельного участка	-
8.	Кадастровый или иной государственный учетный номер (инвентарный) здания, сооружения, объекта незавершенного строительства, расположенного на земельном участке	16:16:213101:1623
9.	Сведения о земельных участках (землях общего пользования, территории общего пользования), посредством которых обеспечивается доступ	Земли общего пользования
10.	Иные сведения	-
4. Пояснения к сведениям об уточняемом земельном участке с кадастровым номером 16:16:213101:248 :		
1.	-	

Сведения об уточняемых земельных участках

1. Сведения о характерных точках границы уточняемого земельного участка с кадастровым номером 16:16:213101:255 :

Система координат МСК-16					Зона № 1		
Обозначение характерных точек границ	Координаты, м				Метод определения координат	Формулы, примененные для расчета средней квадратической погрешности определения координат характерных точек границ (Mt), с подставленными в такие формулы значениями и итоговые (вычисленные) значения Mt, м	Описание закрепления точки
	содержатся в Едином государственном реестре недвижимости		определены в результате выполнения комплексных работ кадастровых работ				
	X	Y	X	Y			
1	2	3	4	5	6	7	8
529	-	-	490981.84	1307824.79	Метод спутниковых геодезических измерений (определений)	$Mt = \sqrt{(m_0^2 + m_1^2)}$	Долговременный межевой знак
526	-	-	490973.72	1307843.13	Метод спутниковых геодезических измерений (определений)	$Mt = \sqrt{(m_0^2 + m_1^2)}$	Долговременный межевой знак
1275	-	-	490946.58	1307830.72	Метод спутниковых геодезических измерений (определений)	$Mt = \sqrt{(m_0^2 + m_1^2)}$	Долговременный межевой знак
1401	-	-	490954.80	1307812.26	Метод спутниковых геодезических измерений (определений)	$Mt = \sqrt{(m_0^2 + m_1^2)}$	Долговременный межевой знак
969	-	-	490968.60	1307818.54	Метод спутниковых геодезических измерений (определений)	$Mt = \sqrt{(m_0^2 + m_1^2)}$	Долговременный межевой знак
529	-	-	490981.84	1307824.79	Метод спутниковых геодезических измерений (определений)	$Mt = \sqrt{(m_0^2 + m_1^2)}$	Долговременный межевой знак

2. Сведения о частях границ уточняемого земельного участка с кадастровым номером 16:16:213101:255 :

Обозначение части границ		Горизонтальное проложение (S), м	Описание прохождения части границ	Сведения о согласовании местоположения границ (согласовано/спорное)
от т.	до т.			
1	2	3	4	5
529	526	20.06	-	-
526	1275	29.84	-	-
1275	1401	20.21	-	-
1401	969	15.16	-	-
969	529	14.64	-	-

3. Сведения о характеристиках уточняемого земельного участка с кадастровым номером 16:16:213101:255 :		
№ п/п	Наименование характеристики земельного участка	Значение характеристики
1	2	3
1.	Адрес земельного участка	-
1.1.	Сведения о местоположении земельного участка (при отсутствии адреса) в структурированном в соответствии с федеральной информационной адресной системой виде	-
1.2.	Дополнительные сведения о местоположении земельного участка	-
2.	Площадь земельного участка \pm величина погрешности определения (вычисления) площади ($P \pm \Delta P$), м ²	602 \pm 17
3.	Формула, примененная для вычисления предельной погрешности определения площади земельного участка, с подставленными значениями и итоговые (вычисленные) значения (ΔP), м ²	$\Delta P = 3.5 * M_t * \sqrt{P} = 3.5 * 0,2 * \sqrt{602} = 17$
4.	Площадь земельного участка согласно сведениям Единого государственного реестра недвижимости ($R_{\text{кад}}$), м ²	600
5.	Оценка расхождения P и $R_{\text{кад}}$ ($P - R_{\text{кад}}$), м ²	2
6.	Предельные минимальный и максимальный размеры земельного участка ($R_{\text{мин}}$ и $R_{\text{макс}}$), м ²	400 1500
7.	Вид (виды) разрешенного использования	Садоводство
7.1.	Дополнительные сведения об использовании земельного участка	-
8.	Кадастровый или иной государственный учетный номер (инвентарный) здания, сооружения, объекта незавершенного строительства, расположенного на земельном участке	16:16:213101:1524 16:16:213101:1462
9.	Сведения о земельных участках (землях общего пользования, территории общего пользования), посредством которых обеспечивается доступ	Земли общего пользования
10.	Иные сведения	-
4. Пояснения к сведениям об уточняемом земельном участке с кадастровым номером 16:16:213101:255 :		
1.	-	

Сведения об уточняемых земельных участках

1. Сведения о характерных точках границы уточняемого земельного участка с кадастровым номером 16:16:213101:260 :

Система координат МСК-16					Зона № 1		
Обозначение характерных точек границ	Координаты, м				Метод определения координат	Формулы, примененные для расчета средней квадратической погрешности определения координат характерных точек границ (Mt), с подставленными в такие формулы значениями и итоговые (вычисленные) значения Mt, м	Описание закрепления точки
	содержатся в Едином государственном реестре недвижимости		определены в результате выполнения комплексных работ кадастровых работ				
	X	Y	X	Y			
1	2	3	4	5	6	7	8
978	490935.10	1307923.10	490933.11	1307933.92	Метод спутниковых геодезических измерений (определений)	$Mt = \sqrt{(m_0^2 + m_1^2)}$	Долговременный межевой знак
977	490906.60	1307910.40	490905.95	1307921.62	Метод спутниковых геодезических измерений (определений)	$Mt = \sqrt{(m_0^2 + m_1^2)}$	Долговременный межевой знак
975	490914.30	1307903.82	490913.95	1307903.88	Метод спутниковых геодезических измерений (определений)	$Mt = \sqrt{(m_0^2 + m_1^2)}$	Долговременный межевой знак
521	490941.49	1307915.66	490941.49	1307915.66	Метод спутниковых геодезических измерений (определений)	$Mt = \sqrt{(m_0^2 + m_1^2)}$	Долговременный межевой знак
978	490935.10	1307923.10	490933.11	1307933.92	Метод спутниковых геодезических измерений (определений)	$Mt = \sqrt{(m_0^2 + m_1^2)}$	Долговременный межевой знак

2. Сведения о частях границ уточняемого земельного участка с кадастровым номером 16:16:213101:260 :

Обозначение части границ		Горизонтальное проложение (S), м	Описание прохождения части границ	Сведения о согласовании местоположения границ (согласовано/спорное)
от т.	до т.			
1	2	3	4	5
978	977	29.82	-	-
977	975	19.46	-	-
975	521	29.95	-	-
521	978	20.09	-	-

3. Сведения о характеристиках уточняемого земельного участка с кадастровым номером 16:16:213101:260 :

№ п/п	Наименование характеристики земельного участка	Значение характеристики
1	2	3
1.	Адрес земельного участка	-

3. Сведения о характеристиках уточняемого земельного участка с кадастровым номером 16:16:213101:260 :		
№ п/п	Наименование характеристики земельного участка	Значение характеристики
1	2	3
1.1.	Сведения о местоположении земельного участка (при отсутствии адреса) в структурированном в соответствии с федеральной информационной адресной системой виде	-
1.2.	Дополнительные сведения о местоположении земельного участка	-
2.	Площадь земельного участка ± величина погрешности определения (вычисления) площади ($P \pm \Delta P$), м ²	591 ± 17
3.	Формула, примененная для вычисления предельной погрешности определения площади земельного участка, с подставленными значениями и итоговые (вычисленные) значения (ΔP), м ²	$\Delta P = 3.5 * M_t * \sqrt{P} = 3.5 * 0,2 * \sqrt{591} = 17$
4.	Площадь земельного участка согласно сведениям Единого государственного реестра недвижимости ($R_{кад}$), м ²	600
5.	Оценка расхождения P и $R_{кад}$ ($P - R_{кад}$), м ²	9
6.	Предельные минимальный и максимальный размеры земельного участка ($R_{мин}$ и $R_{макс}$), м ²	400 1500
7.	Вид (виды) разрешенного использования	Садоводство
7.1.	Дополнительные сведения об использовании земельного участка	-
8.	Кадастровый или иной государственный учетный номер (инвентарный) здания, сооружения, объекта незавершенного строительства, расположенного на земельном участке	-
9.	Сведения о земельных участках (землях общего пользования, территории общего пользования), посредством которых обеспечивается доступ	Земли общего пользования
10.	Иные сведения	-
4. Пояснения к сведениям об уточняемом земельном участке с кадастровым номером 16:16:213101:260 :		
1.	-	

Сведения об уточняемых земельных участках

1. Сведения о характерных точках границы уточняемого земельного участка с кадастровым номером 16:16:213101:265 :

Система координат МСК-16					Зона № 1		
Обозначение характерных точек границ	Координаты, м				Метод определения координат	Формулы, примененные для расчета средней квадратической погрешности определения координат характерных точек границ (Mt), с подставленными в такие формулы значениями и итоговые (вычисленные) значения Mt, м	Описание закрепления точки
	содержатся в Едином государственном реестре недвижимости		определены в результате выполнения комплексных работ				
	X	Y	X	Y			
1	2	3	4	5	6	7	8
1506	490869.89	1308001.96	490870.17	1308002.08	Метод спутниковых геодезических измерений (определений)	$Mt = \sqrt{(m_0^2 + m_1^2)}$	Долговременный межевой знак
980	490895.15	1308013.17	490897.42	1308014.17	Метод спутниковых геодезических измерений (определений)	$Mt = \sqrt{(m_0^2 + m_1^2)}$	Долговременный межевой знак
1507	490888.50	1308027.70	490889.38	1308032.48	Метод спутниковых геодезических измерений (определений)	$Mt = \sqrt{(m_0^2 + m_1^2)}$	Долговременный межевой знак
1508	490859.80	1308014.80	490862.04	1308020.39	Метод спутниковых геодезических измерений (определений)	$Mt = \sqrt{(m_0^2 + m_1^2)}$	Долговременный межевой знак
1506	490869.89	1308001.96	490870.17	1308002.08	Метод спутниковых геодезических измерений (определений)	$Mt = \sqrt{(m_0^2 + m_1^2)}$	Долговременный межевой знак

2. Сведения о частях границ уточняемого земельного участка с кадастровым номером 16:16:213101:265 :

Обозначение части границ		Горизонтальное проложение (S), м	Описание прохождения части границ	Сведения о согласовании местоположения границ (согласовано/спорное)
от т.	до т.			
1	2	3	4	5
1506	980	29.81	-	-
980	1507	20.00	-	-
1507	1508	29.89	-	-
1508	1506	20.03	-	-

3. Сведения о характеристиках уточняемого земельного участка с кадастровым номером 16:16:213101:265 :

№ п/п	Наименование характеристики земельного участка	Значение характеристики
1	2	3
1.	Адрес земельного участка	-

3. Сведения о характеристиках уточняемого земельного участка с кадастровым номером 16:16:213101:265 :		
№ п/п	Наименование характеристики земельного участка	Значение характеристики
1	2	3
1.1.	Сведения о местоположении земельного участка (при отсутствии адреса) в структурированном в соответствии с федеральной информационной адресной системой виде	-
1.2.	Дополнительные сведения о местоположении земельного участка	-
2.	Площадь земельного участка \pm величина погрешности определения (вычисления) площади ($P \pm \Delta P$), м ²	598 \pm 17
3.	Формула, примененная для вычисления предельной погрешности определения площади земельного участка, с подставленными значениями и итоговые (вычисленные) значения (ΔP), м ²	$\Delta P = 3.5 * M_t * \sqrt{P} = 3.5 * 0,2 * \sqrt{598} = 17$
4.	Площадь земельного участка согласно сведениям Единого государственного реестра недвижимости ($R_{кад}$), м ²	600
5.	Оценка расхождения P и $R_{кад}$ ($P - R_{кад}$), м ²	2
6.	Предельные минимальный и максимальный размеры земельного участка ($R_{мин}$ и $R_{макс}$), м ²	400 1500
7.	Вид (виды) разрешенного использования	Садоводство
7.1.	Дополнительные сведения об использовании земельного участка	-
8.	Кадастровый или иной государственный учетный номер (инвентарный) здания, сооружения, объекта незавершенного строительства, расположенного на земельном участке	16:16:213101:1480
9.	Сведения о земельных участках (землях общего пользования, территории общего пользования), посредством которых обеспечивается доступ	Земли общего пользования
10.	Иные сведения	-
4. Пояснения к сведениям об уточняемом земельном участке с кадастровым номером 16:16:213101:265 :		
1.	-	

Сведения об уточняемых земельных участках

1. Сведения о характерных точках границы уточняемого земельного участка с кадастровым номером 16:16:213101:266 :

Система координат МСК-16					Зона № 1		
Обозначение характерных точек границ	Координаты, м				Метод определения координат	Формулы, примененные для расчета средней квадратической погрешности определения координат характерных точек границ (Mt), с подставленными в такие формулы значениями и итоговые (вычисленные) значения Mt, м	Описание закрепления точки
	содержатся в Едином государственном реестре недвижимости		определены в результате выполнения комплексных работ кадастровых работ				
	X	Y	X	Y			
1	2	3	4	5	6	7	8
1508	490859.80	1308014.80	490862.04	1308020.39	Метод спутниковых геодезических измерений (определений)	$Mt = \sqrt{(m_0^2 + m_1^2)}$	Долговременный межевой знак
1507	490888.50	1308027.70	490889.38	1308032.48	Метод спутниковых геодезических измерений (определений)	$Mt = \sqrt{(m_0^2 + m_1^2)}$	Долговременный межевой знак
1509	490880.10	1308046.50	490880.98	1308051.28	Метод спутниковых геодезических измерений (определений)	$Mt = \sqrt{(m_0^2 + m_1^2)}$	Долговременный межевой знак
1011	490851.40	1308033.70	490853.60	1308038.62	Метод спутниковых геодезических измерений (определений)	$Mt = \sqrt{(m_0^2 + m_1^2)}$	Долговременный межевой знак
1508	490859.80	1308014.80	490862.04	1308020.39	Метод спутниковых геодезических измерений (определений)	$Mt = \sqrt{(m_0^2 + m_1^2)}$	Долговременный межевой знак

2. Сведения о частях границ уточняемого земельного участка с кадастровым номером 16:16:213101:266 :

Обозначение части границ		Горизонтальное проложение (S), м	Описание прохождения части границ	Сведения о согласовании местоположения границ (согласовано/спорное)
от т.	до т.			
1	2	3	4	5
1508	1507	29.89	-	-
1507	1509	20.59	-	-
1509	1011	30.17	-	-
1011	1508	20.09	-	-

3. Сведения о характеристиках уточняемого земельного участка с кадастровым номером 16:16:213101:266 :

№ п/п	Наименование характеристики земельного участка	Значение характеристики
1	2	3
1.	Адрес земельного участка	-

3. Сведения о характеристиках уточняемого земельного участка с кадастровым номером 16:16:213101:266 :		
№ п/п	Наименование характеристики земельного участка	Значение характеристики
1	2	3
1.1.	Сведения о местоположении земельного участка (при отсутствии адреса) в структурированном в соответствии с федеральной информационной адресной системой виде	-
1.2.	Дополнительные сведения о местоположении земельного участка	-
2.	Площадь земельного участка ± величина погрешности определения (вычисления) площади ($P \pm \Delta P$), м ²	611 ± 17
3.	Формула, примененная для вычисления предельной погрешности определения площади земельного участка, с подставленными значениями и итоговые (вычисленные) значения (ΔP), м ²	$\Delta P = 3.5 * M_t * \sqrt{P} = 3.5 * 0,2 * \sqrt{611} = 17$
4.	Площадь земельного участка согласно сведениям Единого государственного реестра недвижимости ($R_{\text{кад}}$), м ²	600
5.	Оценка расхождения P и $R_{\text{кад}}$ ($P - R_{\text{кад}}$), м ²	11
6.	Предельные минимальный и максимальный размеры земельного участка ($R_{\text{мин}}$ и $R_{\text{макс}}$), м ²	400 1500
7.	Вид (виды) разрешенного использования	Садоводство
7.1.	Дополнительные сведения об использовании земельного участка	-
8.	Кадастровый или иной государственный учетный номер (инвентарный) здания, сооружения, объекта незавершенного строительства, расположенного на земельном участке	16:16:213101:1433
9.	Сведения о земельных участках (землях общего пользования, территории общего пользования), посредством которых обеспечивается доступ	Земли общего пользования
10.	Иные сведения	-
4. Пояснения к сведениям об уточняемом земельном участке с кадастровым номером 16:16:213101:266 :		
1.	-	

Сведения об уточняемых земельных участках

1. Сведения о характерных точках границы уточняемого земельного участка с кадастровым номером 16:16:213101:267 :

Система координат МСК-16

Зона № 1

Обозначение характерных точек границ	Координаты, м				Метод определения координат	Формулы, примененные для расчета средней квадратической погрешности определения координат характерных точек границ (Mt), с подставленными в такие формулы значениями и итоговые (вычисленные) значения Mt, м	Описание закрепления точки
	содержатся в Едином государственном реестре недвижимости		определены в результате выполнения комплексных работ кадастровых работ				
	X	Y	X	Y			
1	2	3	4	5	6	7	8
1509	490880.10	1308046.50	490880.98	1308051.28	Метод спутниковых геодезических измерений (определений)	$Mt = \sqrt{(m_0^2 + m_1^2)}$	Долговременный межевой знак
982	490871.50	1308065.00	490872.90	1308069.10	Метод спутниковых геодезических измерений (определений)	$Mt = \sqrt{(m_0^2 + m_1^2)}$	Долговременный межевой знак
985	490846.73	1308053.66	490845.36	1308057.00	Метод спутниковых геодезических измерений (определений)	$Mt = \sqrt{(m_0^2 + m_1^2)}$	Долговременный межевой знак
1011	490853.38	1308038.42	-	-	-	0.2	-
1510	490849.97	1308036.95	-	-	-	0.2	-
1011	490851.40	1308033.70	490853.60	1308038.62	Метод спутниковых геодезических измерений (определений)	$Mt = \sqrt{(m_0^2 + m_1^2)}$	Долговременный межевой знак
1509	490880.10	1308046.50	490880.98	1308051.28	Метод спутниковых геодезических измерений (определений)	$Mt = \sqrt{(m_0^2 + m_1^2)}$	Долговременный межевой знак

2. Сведения о частях границ уточняемого земельного участка с кадастровым номером 16:16:213101:267 :

Обозначение части границ		Горизонтальное проложение (S), м	Описание прохождения части границ	Сведения о согласовании местоположения границ (согласовано/спорное)
от т.	до т.			
1	2	3	4	5
1509	982	19.57	-	-
982	985	30.08	-	-
985	1011	20.14	-	-
1011	1509	30.17	-	-

3. Сведения о характеристиках уточняемого земельного участка с кадастровым номером 16:16:213101:267 :		
№ п/п	Наименование характеристики земельного участка	Значение характеристики
1	2	3
1.	Адрес земельного участка	-
1.1.	Сведения о местоположении земельного участка (при отсутствии адреса) в структурированном в соответствии с федеральной информационной адресной системой виде	-
1.2.	Дополнительные сведения о местоположении земельного участка	-
2.	Площадь земельного участка \pm величина погрешности определения (вычисления) площади ($P \pm \Delta P$), м ²	598 \pm 17
3.	Формула, примененная для вычисления предельной погрешности определения площади земельного участка, с подставленными значениями и итоговые (вычисленные) значения (ΔP), м ²	$\Delta P = 3.5 * M_t * \sqrt{P} = 3.5 * 0.2 * \sqrt{598} = 17$
4.	Площадь земельного участка согласно сведениям Единого государственного реестра недвижимости ($P_{\text{кад}}$), м ²	600
5.	Оценка расхождения P и $P_{\text{кад}}$ ($P - P_{\text{кад}}$), м ²	2
6.	Предельные минимальный и максимальный размеры земельного участка ($P_{\text{мин}}$ и $P_{\text{макс}}$), м ²	400 1500
7.	Вид (виды) разрешенного использования	Садоводство
7.1.	Дополнительные сведения об использовании земельного участка	-
8.	Кадастровый или иной государственный учетный номер (инвентарный) здания, сооружения, объекта незавершенного строительства, расположенного на земельном участке	-
9.	Сведения о земельных участках (землях общего пользования, территории общего пользования), посредством которых обеспечивается доступ	Земли общего пользования
10.	Иные сведения	-
4. Пояснения к сведениям об уточняемом земельном участке с кадастровым номером 16:16:213101:267 :		
1.	-	

Сведения об уточняемых земельных участках

1. Сведения о характерных точках границы уточняемого земельного участка с кадастровым номером 16:16:213101:279 :

Система координат МСК-16					Зона № 1		
Обозначение характерных точек границ	Координаты, м				Метод определения координат	Формулы, примененные для расчета средней квадратической погрешности определения координат характерных точек границ (Mt), с подставленными в такие формулы значениями и итоговые (вычисленные) значения Mt, м	Описание закрепления точки
	содержатся в Едином государственном реестре недвижимости		определены в результате выполнения комплексных работ кадастровых работ				
	X	Y	X	Y			
1	2	3	4	5	6	7	8
н198У	-	-	490957.11	1307792.46	Метод спутниковых геодезических измерений (определений)	$Mt = \sqrt{(m_0^2 + m_1^2)}$	Долговременный межевой знак
971	-	-	490961.83	1307794.79	Метод спутниковых геодезических измерений (определений)	$Mt = \sqrt{(m_0^2 + m_1^2)}$	Долговременный межевой знак
н196У	-	-	490959.51	1307800.65	Метод спутниковых геодезических измерений (определений)	$Mt = \sqrt{(m_0^2 + m_1^2)}$	Долговременный межевой знак
970	-	-	490954.36	1307812.06	Метод спутниковых геодезических измерений (определений)	$Mt = \sqrt{(m_0^2 + m_1^2)}$	Долговременный межевой знак
1403	-	-	490927.34	1307799.84	Метод спутниковых геодезических измерений (определений)	$Mt = \sqrt{(m_0^2 + m_1^2)}$	Долговременный межевой знак
1010	-	-	490934.54	1307783.08	Метод спутниковых геодезических измерений (определений)	$Mt = \sqrt{(m_0^2 + m_1^2)}$	Долговременный межевой знак
н198У	-	-	490957.11	1307792.46	Метод спутниковых геодезических измерений (определений)	$Mt = \sqrt{(m_0^2 + m_1^2)}$	Долговременный межевой знак

2. Сведения о частях границ уточняемого земельного участка с кадастровым номером 16:16:213101:279 :

Обозначение части границ		Горизонтальное проложение (S), м	Описание прохождения части границ	Сведения о согласовании местоположения границ (согласовано/спорное)
от т.	до т.			
1	2	3	4	5
н198У	971	5.26	-	-
971	н196У	6.30	-	-
н196У	970	12.52	-	-
970	1403	29.65	-	-

2. Сведения о частях границ уточняемого земельного участка с кадастровым номером 16:16:213101:279 :				
Обозначение части границ		Горизонтальное проложение (S), м	Описание прохождения части границ	Сведения о согласовании местоположения границ (согласовано/спорное)
от т.	до т.			
1	2	3	4	5
1403	1010	18.24	-	-
1010	н198У	24.44	-	-
3. Сведения о характеристиках уточняемого земельного участка с кадастровым номером 16:16:213101:279 :				
№ п/п	Наименование характеристики земельного участка		Значение характеристики	
1	2		3	
1.	Адрес земельного участка		-	
1.1.	Сведения о местоположении земельного участка (при отсутствии адреса) в структурированном в соответствии с федеральной информационной адресной системой виде		-	
1.2.	Дополнительные сведения о местоположении земельного участка		-	
2.	Площадь земельного участка ± величина погрешности определения (вычисления) площади ($P \pm \Delta P$), м ²		556 ± 17	
3.	Формула, примененная для вычисления предельной погрешности определения площади земельного участка, с подставленными значениями и итоговые (вычисленные) значения (ΔP), м ²		$\Delta P = 3.5 * M_t * \sqrt{P} = 3.5 * 0.2 * \sqrt{556} = 17$	
4.	Площадь земельного участка согласно сведениям Единого государственного реестра недвижимости (Ркад), м ²		600	
5.	Оценка расхождения P и Ркад (P - Ркад), м ²		44	
6.	Предельные минимальный и максимальный размеры земельного участка (Рмин и Рмакс), м ²		400 1500	
7.	Вид (виды) разрешенного использования		Садоводство	
7.1.	Дополнительные сведения об использовании земельного участка		-	
8.	Кадастровый или иной государственный учетный номер (инвентарный) здания, сооружения, объекта незавершенного строительства, расположенного на земельном участке		16:16:213101:1445	
9.	Сведения о земельных участках (землях общего пользования, территории общего пользования), посредством которых обеспечивается доступ		Земли общего пользования	
10.	Иные сведения		-	
4. Пояснения к сведениям об уточняемом земельном участке с кадастровым номером 16:16:213101:279 :				
1.	-			

Сведения об уточняемых земельных участках

1. Сведения о характерных точках границы уточняемого земельного участка с кадастровым номером 16:16:213101:281 :

Система координат МСК-16					Зона № 1		
Обозначение характерных точек границ	Координаты, м				Метод определения координат	Формулы, примененные для расчета средней квадратической погрешности определения координат характерных точек границ (Mt), с подставленными в такие формулы значениями и итоговые (вычисленные) значения Mt, м	Описание закрепления точки
	содержатся в Едином государственном реестре недвижимости		определены в результате выполнения комплексных работ кадастровых работ				
	X	Y	X	Y			
1	2	3	4	5	6	7	8
1275	-	-	490946.58	1307830.72	Метод спутниковых геодезических измерений (определений)	$Mt = \sqrt{(m_0^2 + m_1^2)}$	Долговременный межевой знак
1273	-	-	490938.23	1307848.80	Метод спутниковых геодезических измерений (определений)	$Mt = \sqrt{(m_0^2 + m_1^2)}$	Долговременный межевой знак
н101У	-	-	490911.25	1307836.48	Метод спутниковых геодезических измерений (определений)	$Mt = \sqrt{(m_0^2 + m_1^2)}$	Долговременный межевой знак
1402	-	-	490919.03	1307818.09	Метод спутниковых геодезических измерений (определений)	$Mt = \sqrt{(m_0^2 + m_1^2)}$	Долговременный межевой знак
1275	-	-	490946.58	1307830.72	Метод спутниковых геодезических измерений (определений)	$Mt = \sqrt{(m_0^2 + m_1^2)}$	Долговременный межевой знак

2. Сведения о частях границ уточняемого земельного участка с кадастровым номером 16:16:213101:281 :

Обозначение части границ		Горизонтальное проложение (S), м	Описание прохождения части границ	Сведения о согласовании местоположения границ (согласовано/спорное)
от т.	до т.			
1	2	3	4	5
1275	1273	19.92	-	-
1273	н101У	29.66	-	-
н101У	1402	19.97	-	-
1402	1275	30.31	-	-

3. Сведения о характеристиках уточняемого земельного участка с кадастровым номером 16:16:213101:281 :

№ п/п	Наименование характеристики земельного участка	Значение характеристики
1	2	3
1.	Адрес земельного участка	-

3. Сведения о характеристиках уточняемого земельного участка с кадастровым номером 16:16:213101:281 :		
№ п/п	Наименование характеристики земельного участка	Значение характеристики
1	2	3
1.1.	Сведения о местоположении земельного участка (при отсутствии адреса) в структурированном в соответствии с федеральной информационной адресной системой виде	-
1.2.	Дополнительные сведения о местоположении земельного участка	-
2.	Площадь земельного участка \pm величина погрешности определения (вычисления) площади ($P \pm \Delta P$), м ²	598 \pm 17
3.	Формула, примененная для вычисления предельной погрешности определения площади земельного участка, с подставленными значениями и итоговые (вычисленные) значения (ΔP), м ²	$\Delta P = 3.5 * M_t * \sqrt{P} = 3.5 * 0,2 * \sqrt{598} = 17$
4.	Площадь земельного участка согласно сведениям Единого государственного реестра недвижимости ($R_{\text{кад}}$), м ²	600
5.	Оценка расхождения P и $R_{\text{кад}}$ ($P - R_{\text{кад}}$), м ²	2
6.	Предельные минимальный и максимальный размеры земельного участка ($R_{\text{мин}}$ и $R_{\text{макс}}$), м ²	400 1500
7.	Вид (виды) разрешенного использования	Садоводство
7.1.	Дополнительные сведения об использовании земельного участка	-
8.	Кадастровый или иной государственный учетный номер (инвентарный) здания, сооружения, объекта незавершенного строительства, расположенного на земельном участке	16:16:213101:1524 16:16:213101:1337
9.	Сведения о земельных участках (землях общего пользования, территории общего пользования), посредством которых обеспечивается доступ	Земли общего пользования
10.	Иные сведения	-
4. Пояснения к сведениям об уточняемом земельном участке с кадастровым номером 16:16:213101:281 :		
1.	-	

Сведения об уточняемых земельных участках

1. Сведения о характерных точках границы уточняемого земельного участка с кадастровым номером 16:16:213101:284 :

Система координат МСК-16					Зона № 1		
Обозначение характерных точек границ	Координаты, м				Метод определения координат	Формулы, примененные для расчета средней квадратической погрешности определения координат характерных точек границ (Mt), с подставленными в такие формулы значениями и итоговые (вычисленные) значения Mt, м	Описание закрепления точки
	содержатся в Едином государственном реестре недвижимости		определены в результате выполнения комплексных работ кадастровых работ				
	X	Y	X	Y			
1	2	3	4	5	6	7	8
н197У	-	-	490921.90	1307885.11	Метод спутниковых геодезических измерений (определений)	$Mt = \sqrt{(m_0^2 + m_1^2)}$	Долговременный межевой знак
972	-	-	490922.18	1307885.24	Метод спутниковых геодезических измерений (определений)	$Mt = \sqrt{(m_0^2 + m_1^2)}$	Долговременный межевой знак
975	-	-	490913.95	1307903.88	Метод спутниковых геодезических измерений (определений)	$Mt = \sqrt{(m_0^2 + m_1^2)}$	Долговременный межевой знак
н293У	-	-	490886.70	1307891.27	Метод спутниковых геодезических измерений (определений)	$Mt = \sqrt{(m_0^2 + m_1^2)}$	Долговременный межевой знак
н294У	-	-	490894.73	1307873.16	Метод спутниковых геодезических измерений (определений)	$Mt = \sqrt{(m_0^2 + m_1^2)}$	Долговременный межевой знак
н197У	-	-	490921.90	1307885.11	Метод спутниковых геодезических измерений (определений)	$Mt = \sqrt{(m_0^2 + m_1^2)}$	Долговременный межевой знак

2. Сведения о частях границ уточняемого земельного участка с кадастровым номером 16:16:213101:284 :

Обозначение части границ		Горизонтальное проложение (S), м	Описание прохождения части границ	Сведения о согласовании местоположения границ (согласовано/спорное)
от т.	до т.			
1	2	3	4	5
н197У	972	0.31	-	-
972	975	20.38	-	-
975	н293У	30.03	-	-
н293У	н294У	19.81	-	-
н294У	н197У	29.68	-	-

3. Сведения о характеристиках уточняемого земельного участка с кадастровым номером 16:16:213101:284 :		
№ п/п	Наименование характеристики земельного участка	Значение характеристики
1	2	3
1.	Адрес земельного участка	-
1.1.	Сведения о местоположении земельного участка (при отсутствии адреса) в структурированном в соответствии с федеральной информационной адресной системой виде	-
1.2.	Дополнительные сведения о местоположении земельного участка	-
2.	Площадь земельного участка \pm величина погрешности определения (вычисления) площади ($P \pm \Delta P$), м ²	603 \pm 17
3.	Формула, примененная для вычисления предельной погрешности определения площади земельного участка, с подставленными значениями и итоговые (вычисленные) значения (ΔP), м ²	$\Delta P = 3.5 * M_t * \sqrt{P} = 3.5 * 0,2 * \sqrt{603} = 17$
4.	Площадь земельного участка согласно сведениям Единого государственного реестра недвижимости ($P_{\text{кад}}$), м ²	600
5.	Оценка расхождения P и $P_{\text{кад}}$ ($P - P_{\text{кад}}$), м ²	3
6.	Предельные минимальный и максимальный размеры земельного участка ($P_{\text{мин}}$ и $P_{\text{макс}}$), м ²	400 1500
7.	Вид (виды) разрешенного использования	Садоводство
7.1.	Дополнительные сведения об использовании земельного участка	-
8.	Кадастровый или иной государственный учетный номер (инвентарный) здания, сооружения, объекта незавершенного строительства, расположенного на земельном участке	16:16:213101:1443
9.	Сведения о земельных участках (землях общего пользования, территории общего пользования), посредством которых обеспечивается доступ	Земли общего пользования
10.	Иные сведения	-
4. Пояснения к сведениям об уточняемом земельном участке с кадастровым номером 16:16:213101:284 :		
1.	-	

Сведения об уточняемых земельных участках

1. Сведения о характерных точках границы уточняемого земельного участка с кадастровым номером 16:16:213101:285 :

Система координат МСК-16					Зона № 1		
Обозначение характерных точек границ	Координаты, м				Метод определения координат	Формулы, примененные для расчета средней квадратической погрешности определения координат характерных точек границ (Mt), с подставленными в такие формулы значениями и итоговые (вычисленные) значения Mt, м	Описание закрепления точки
	содержатся в Едином государственном реестре недвижимости		определены в результате выполнения комплексных работ кадастровых работ				
	X	Y	X	Y			
1	2	3	4	5	6	7	8
975	-	-	490913.95	1307903.88	Метод спутниковых геодезических измерений (определений)	$Mt = \sqrt{(m_0^2 + m_1^2)}$	Долговременный межевой знак
977	-	-	490905.95	1307921.62	Метод спутниковых геодезических измерений (определений)	$Mt = \sqrt{(m_0^2 + m_1^2)}$	Долговременный межевой знак
1511	-	-	490878.60	1307909.58	Метод спутниковых геодезических измерений (определений)	$Mt = \sqrt{(m_0^2 + m_1^2)}$	Долговременный межевой знак
н293У	-	-	490886.70	1307891.27	Метод спутниковых геодезических измерений (определений)	$Mt = \sqrt{(m_0^2 + m_1^2)}$	Долговременный межевой знак
975	-	-	490913.95	1307903.88	Метод спутниковых геодезических измерений (определений)	$Mt = \sqrt{(m_0^2 + m_1^2)}$	Долговременный межевой знак

2. Сведения о частях границ уточняемого земельного участка с кадастровым номером 16:16:213101:285 :

Обозначение части границ		Горизонтальное проложение (S), м	Описание прохождения части границ	Сведения о согласовании местоположения границ (согласовано/спорное)
от т.	до т.			
1	2	3	4	5
975	977	19.46	-	-
977	1511	29.88	-	-
1511	н293У	20.02	-	-
н293У	975	30.03	-	-

3. Сведения о характеристиках уточняемого земельного участка с кадастровым номером 16:16:213101:285 :

№ п/п	Наименование характеристики земельного участка	Значение характеристики
1	2	3
1.	Адрес земельного участка	-

3. Сведения о характеристиках уточняемого земельного участка с кадастровым номером 16:16:213101:285 :		
№ п/п	Наименование характеристики земельного участка	Значение характеристики
1	2	3
1.1.	Сведения о местоположении земельного участка (при отсутствии адреса) в структурированном в соответствии с федеральной информационной адресной системой виде	-
1.2.	Дополнительные сведения о местоположении земельного участка	-
2.	Площадь земельного участка \pm величина погрешности определения (вычисления) площади ($P \pm \Delta P$), м ²	591 \pm 17
3.	Формула, примененная для вычисления предельной погрешности определения площади земельного участка, с подставленными значениями и итоговые (вычисленные) значения (ΔP), м ²	$\Delta P = 3.5 * M_t * \sqrt{P} = 3.5 * 0,2 * \sqrt{591} = 17$
4.	Площадь земельного участка согласно сведениям Единого государственного реестра недвижимости ($R_{кад}$), м ²	600
5.	Оценка расхождения P и $R_{кад}$ ($P - R_{кад}$), м ²	9
6.	Предельные минимальный и максимальный размеры земельного участка ($R_{мин}$ и $R_{макс}$), м ²	400 1500
7.	Вид (виды) разрешенного использования	Садоводство
7.1.	Дополнительные сведения об использовании земельного участка	-
8.	Кадастровый или иной государственный учетный номер (инвентарный) здания, сооружения, объекта незавершенного строительства, расположенного на земельном участке	-
9.	Сведения о земельных участках (землях общего пользования, территории общего пользования), посредством которых обеспечивается доступ	Земли общего пользования
10.	Иные сведения	-
4. Пояснения к сведениям об уточняемом земельном участке с кадастровым номером 16:16:213101:285 :		
1.	-	

Сведения об уточняемых земельных участках

1. Сведения о характерных точках границы уточняемого земельного участка с кадастровым номером 16:16:213101:286 :

Система координат МСК-16					Зона № 1		
Обозначение характерных точек границ	Координаты, м				Метод определения координат	Формулы, примененные для расчета средней квадратической погрешности определения координат характерных точек границ (Mt), с подставленными в такие формулы значениями и итоговые (вычисленные) значения Mt, м	Описание закрепления точки
	содержатся в Едином государственном реестре недвижимости		определены в результате выполнения комплексных кадастровых работ				
	X	Y	X	Y			
1	2	3	4	5	6	7	8
1511	490878.25	1307897.71	490878.60	1307909.58	Метод спутниковых геодезических измерений (определений)	$Mt = \sqrt{(m_0^2 + m_1^2)}$	Долговременный межевой знак
977	490906.60	1307910.40	490905.95	1307921.62	Метод спутниковых геодезических измерений (определений)	$Mt = \sqrt{(m_0^2 + m_1^2)}$	Долговременный межевой знак
1512	490902.01	1307920.58	-	-	-	0	-
1513	490900.70	1307920.00	490901.59	1307930.69	Метод спутниковых геодезических измерений (определений)	$Mt = \sqrt{(m_0^2 + m_1^2)}$	Долговременный межевой знак
976	490896.50	1307929.31	490897.39	1307940.00	Метод спутниковых геодезических измерений (определений)	$Mt = \sqrt{(m_0^2 + m_1^2)}$	Долговременный межевой знак
518	490868.40	1307916.60	490870.39	1307927.79	Метод спутниковых геодезических измерений (определений)	$Mt = \sqrt{(m_0^2 + m_1^2)}$	Долговременный межевой знак
1514	490872.54	1307907.11	-	-	-	0	-
1515	490873.75	1307907.65	490874.64	1307918.34	Метод спутниковых геодезических измерений (определений)	$Mt = \sqrt{(m_0^2 + m_1^2)}$	Долговременный межевой знак
1511	490878.25	1307897.71	490878.60	1307909.58	Метод спутниковых геодезических измерений (определений)	$Mt = \sqrt{(m_0^2 + m_1^2)}$	Долговременный межевой знак

2. Сведения о частях границ уточняемого земельного участка с кадастровым номером 16:16:213101:286 :

Обозначение части границ		Горизонтальное проложение (S), м	Описание прохождения части границ	Сведения о согласовании местоположения границ (согласовано/спорное)
от т.	до т.			
1	2	3	4	5
1511	977	29.88	-	-
977	1513	10.06	-	-

2. Сведения о частях границ уточняемого земельного участка с кадастровым номером 16:16:213101:286 :				
Обозначение части границ		Горизонтальное проложение (S), м	Описание прохождения части границ	Сведения о согласовании местоположения границ (согласовано/спорное)
от т.	до т.			
1	2	3	4	5
1513	976	10.21	-	-
976	518	29.63	-	-
518	1515	10.36	-	-
1515	1511	9.61	-	-
3. Сведения о характеристиках уточняемого земельного участка с кадастровым номером 16:16:213101:286 :				
№ п/п	Наименование характеристики земельного участка		Значение характеристики	
1	2		3	
1.	Адрес земельного участка		-	
1.1.	Сведения о местоположении земельного участка (при отсутствии адреса) в структурированном в соответствии с федеральной информационной адресной системой виде		-	
1.2.	Дополнительные сведения о местоположении земельного участка		-	
2.	Площадь земельного участка ± величина погрешности определения (вычисления) площади (P ± ΔP), м ²		598 ± 17	
3.	Формула, примененная для вычисления предельной погрешности определения площади земельного участка, с подставленными значениями и итоговые (вычисленные) значения (ΔP), м ²		$\Delta P = 3.5 * M_{it} * \sqrt{P} = 3.5 * 0,2 * \sqrt{598} = 17$	
4.	Площадь земельного участка согласно сведениям Единого государственного реестра недвижимости (P _{кад}), м ²		600	
5.	Оценка расхождения P и P _{кад} (P - P _{кад}), м ²		2	
6.	Предельные минимальный и максимальный размеры земельного участка (P _{мин} и P _{макс}), м ²		400 1500	
7.	Вид (виды) разрешенного использования		Садоводство	
7.1.	Дополнительные сведения об использовании земельного участка		-	
8.	Кадастровый или иной государственный учетный номер (инвентарный) здания, сооружения, объекта незавершенного строительства, расположенного на земельном участке		-	
9.	Сведения о земельных участках (землях общего пользования, территории общего пользования), посредством которых обеспечивается доступ		Земли общего пользования	
10.	Иные сведения		-	
4. Пояснения к сведениям об уточняемом земельном участке с кадастровым номером 16:16:213101:286 :				
1.	-			

Сведения об уточняемых земельных участках

1. Сведения о характерных точках границы уточняемого земельного участка с кадастровым номером 16:16:213101:290 :

Система координат МСК-16					Зона № 1		
Обозначение характерных точек границ	Координаты, м				Метод определения координат	Формулы, примененные для расчета средней квадратической погрешности определения координат характерных точек границ (Mt), с подставленными в такие формулы значениями и итоговые (вычисленные) значения Mt, м	Описание закрепления точки
	содержатся в Едином государственном реестре недвижимости		определены в результате выполнения комплексных работ кадастровых работ				
	X	Y	X	Y			
1	2	3	4	5	6	7	8
109	490842.43	1307989.76	490842.43	1307989.76	Метод спутниковых геодезических измерений (определений)	$Mt = \sqrt{(m_0^2 + m_1^2)}$	Долговременный межевой знак
н199У	-	-	490858.36	1307996.66	Метод спутниковых геодезических измерений (определений)	$Mt = \sqrt{(m_0^2 + m_1^2)}$	Долговременный межевой знак
1506	490869.89	1308001.96	490869.89	1308001.96	Метод спутниковых геодезических измерений (определений)	$Mt = \sqrt{(m_0^2 + m_1^2)}$	Долговременный межевой знак
1506	-	-	490870.17	1308002.08	Метод спутниковых геодезических измерений (определений)	$Mt = \sqrt{(m_0^2 + m_1^2)}$	Долговременный межевой знак
1508	490859.80	1308014.80	490862.04	1308020.39	Метод спутниковых геодезических измерений (определений)	$Mt = \sqrt{(m_0^2 + m_1^2)}$	Долговременный межевой знак
1516	490831.30	1308001.90	490834.24	1308008.48	Метод спутниковых геодезических измерений (определений)	$Mt = \sqrt{(m_0^2 + m_1^2)}$	Долговременный межевой знак
109	490842.43	1307989.76	490842.43	1307989.76	Метод спутниковых геодезических измерений (определений)	$Mt = \sqrt{(m_0^2 + m_1^2)}$	Долговременный межевой знак

2. Сведения о частях границ уточняемого земельного участка с кадастровым номером 16:16:213101:290 :

Обозначение части границ		Горизонтальное проложение (S), м	Описание прохождения части границ	Сведения о согласовании местоположения границ (согласовано/спорное)
от т.	до т.			
1	2	3	4	5
109	н199У	17.36	-	-
н199У	1506	12.69	-	-
1506	1506	0.30	-	-
1506	1508	20.03	-	-

2. Сведения о частях границ уточняемого земельного участка с кадастровым номером 16:16:213101:290 :				
Обозначение части границ		Горизонтальное проложение (S), м	Описание прохождения части границ	Сведения о согласовании местоположения границ (согласовано/спорное)
от т.	до т.			
1	2	3	4	5
1508	1516	30.24	-	-
1516	109	20.43	-	-
3. Сведения о характеристиках уточняемого земельного участка с кадастровым номером 16:16:213101:290 :				
№ п/п	Наименование характеристики земельного участка		Значение характеристики	
1	2		3	
1.	Адрес земельного участка		-	
1.1.	Сведения о местоположении земельного участка (при отсутствии адреса) в структурированном в соответствии с федеральной информационной адресной системой виде		-	
1.2.	Дополнительные сведения о местоположении земельного участка		-	
2.	Площадь земельного участка \pm величина погрешности определения (вычисления) площади ($P \pm \Delta P$), м ²		615 \pm 17	
3.	Формула, примененная для вычисления предельной погрешности определения площади земельного участка, с подставленными значениями и итоговые (вычисленные) значения (ΔP), м ²		$\Delta P = 3.5 * M_t * \sqrt{P} = 3.5 * 0.2 * \sqrt{615} = 17$	
4.	Площадь земельного участка согласно сведениям Единого государственного реестра недвижимости (Ркад), м ²		600	
5.	Оценка расхождения P и Ркад (P - Ркад), м ²		15	
6.	Предельные минимальный и максимальный размеры земельного участка (Рмин и Рмакс), м ²		400 1500	
7.	Вид (виды) разрешенного использования		Садоводство	
7.1.	Дополнительные сведения об использовании земельного участка		-	
8.	Кадастровый или иной государственный учетный номер (инвентарный) здания, сооружения, объекта незавершенного строительства, расположенного на земельном участке		-	
9.	Сведения о земельных участках (землях общего пользования, территории общего пользования), посредством которых обеспечивается доступ		Земли общего пользования	
10.	Иные сведения		-	
4. Пояснения к сведениям об уточняемом земельном участке с кадастровым номером 16:16:213101:290 :				
1.	-			

Сведения об уточняемых земельных участках

1. Сведения о характерных точках границы уточняемого земельного участка с кадастровым номером 16:16:213101:291 :

Система координат МСК-16					Зона № 1		
Обозначение характерных точек границ	Координаты, м				Метод определения координат	Формулы, примененные для расчета средней квадратической погрешности определения координат характерных точек границ (Mt), с подставленными в такие формулы значениями и итоговые (вычисленные) значения Mt, м	Описание закрепления точки
	содержатся в Едином государственном реестре недвижимости		определены в результате выполнения комплексных работ				
	X	Y	X	Y			
1	2	3	4	5	6	7	8
1508	490859.80	1308014.80	490862.04	1308020.39	Метод спутниковых геодезических измерений (определений)	$Mt = \sqrt{(m_0^2 + m_1^2)}$	Долговременный межевой знак
1011	490851.40	1308033.70	490853.60	1308038.62	Метод спутниковых геодезических измерений (определений)	$Mt = \sqrt{(m_0^2 + m_1^2)}$	Долговременный межевой знак
43	490823.70	1308021.12	490826.60	1308026.74	Метод спутниковых геодезических измерений (определений)	$Mt = \sqrt{(m_0^2 + m_1^2)}$	Долговременный межевой знак
1516	490830.12	1308006.56	490834.24	1308008.48	Метод спутниковых геодезических измерений (определений)	$Mt = \sqrt{(m_0^2 + m_1^2)}$	Долговременный межевой знак
1508	490859.80	1308014.80	490862.04	1308020.39	Метод спутниковых геодезических измерений (определений)	$Mt = \sqrt{(m_0^2 + m_1^2)}$	Долговременный межевой знак

2. Сведения о частях границ уточняемого земельного участка с кадастровым номером 16:16:213101:291 :

Обозначение части границ		Горизонтальное проложение (S), м	Описание прохождения части границ	Сведения о согласовании местоположения границ (согласовано/спорное)
от т.	до т.			
1	2	3	4	5
1508	1011	20.09	-	-
1011	43	29.50	-	-
43	1516	19.79	-	-
1516	1508	30.24	-	-

3. Сведения о характеристиках уточняемого земельного участка с кадастровым номером 16:16:213101:291 :

№ п/п	Наименование характеристики земельного участка	Значение характеристики
1	2	3
1.	Адрес земельного участка	-

3. Сведения о характеристиках уточняемого земельного участка с кадастровым номером 16:16:213101:291 :		
№ п/п	Наименование характеристики земельного участка	Значение характеристики
1	2	3
1.1.	Сведения о местоположении земельного участка (при отсутствии адреса) в структурированном в соответствии с федеральной информационной адресной системой виде	-
1.2.	Дополнительные сведения о местоположении земельного участка	-
2.	Площадь земельного участка \pm величина погрешности определения (вычисления) площади ($P \pm \Delta P$), м ²	596 \pm 17
3.	Формула, примененная для вычисления предельной погрешности определения площади земельного участка, с подставленными значениями и итоговые (вычисленные) значения (ΔP), м ²	$\Delta P = 3.5 * M_t * \sqrt{P} = 3.5 * 0,2 * \sqrt{596} = 17$
4.	Площадь земельного участка согласно сведениям Единого государственного реестра недвижимости ($R_{кад}$), м ²	600
5.	Оценка расхождения P и $R_{кад}$ ($P - R_{кад}$), м ²	4
6.	Предельные минимальный и максимальный размеры земельного участка ($R_{мин}$ и $R_{макс}$), м ²	400 1500
7.	Вид (виды) разрешенного использования	Садоводство
7.1.	Дополнительные сведения об использовании земельного участка	-
8.	Кадастровый или иной государственный учетный номер (инвентарный) здания, сооружения, объекта незавершенного строительства, расположенного на земельном участке	16:16:213101:1648
9.	Сведения о земельных участках (землях общего пользования, территории общего пользования), посредством которых обеспечивается доступ	Земли общего пользования
10.	Иные сведения	-
4. Пояснения к сведениям об уточняемом земельном участке с кадастровым номером 16:16:213101:291 :		
1.	-	

Сведения об уточняемых земельных участках

1. Сведения о характерных точках границы уточняемого земельного участка с кадастровым номером 16:16:213101:296 :

Система координат МСК-16					Зона № 1		
Обозначение характерных точек границ	Координаты, м				Метод определения координат	Формулы, примененные для расчета средней квадратической погрешности определения координат характерных точек границ (Mt), с подставленными в такие формулы значениями и итоговые (вычисленные) значения Mt, м	Описание закрепления точки
	содержатся в Едином государственном реестре недвижимости		определены в результате выполнения комплексных работ				
	X	Y	X	Y			
1	2	3	4	5	6	7	8
989	-	-	490821.07	1308111.75	Метод спутниковых геодезических измерений (определений)	$Mt = \sqrt{(m_0^2 + m_1^2)}$	Долговременный межевой знак
991	-	-	490812.63	1308130.45	Метод спутниковых геодезических измерений (определений)	$Mt = \sqrt{(m_0^2 + m_1^2)}$	Долговременный межевой знак
61	-	-	490785.53	1308118.21	Метод спутниковых геодезических измерений (определений)	$Mt = \sqrt{(m_0^2 + m_1^2)}$	Долговременный межевой знак
1012	-	-	490793.54	1308099.40	Метод спутниковых геодезических измерений (определений)	$Mt = \sqrt{(m_0^2 + m_1^2)}$	Долговременный межевой знак
989	-	-	490821.07	1308111.75	Метод спутниковых геодезических измерений (определений)	$Mt = \sqrt{(m_0^2 + m_1^2)}$	Долговременный межевой знак

2. Сведения о частях границ уточняемого земельного участка с кадастровым номером 16:16:213101:296 :

Обозначение части границ		Горизонтальное проложение (S), м	Описание прохождения части границ	Сведения о согласовании местоположения границ (согласовано/спорное)
от т.	до т.			
1	2	3	4	5
989	991	20.52	-	-
991	61	29.74	-	-
61	1012	20.44	-	-
1012	989	30.17	-	-

3. Сведения о характеристиках уточняемого земельного участка с кадастровым номером 16:16:213101:296 :

№ п/п	Наименование характеристики земельного участка	Значение характеристики
1	2	3
1.	Адрес земельного участка	-

3. Сведения о характеристиках уточняемого земельного участка с кадастровым номером 16:16:213101:296 :		
№ п/п	Наименование характеристики земельного участка	Значение характеристики
1	2	3
1.1.	Сведения о местоположении земельного участка (при отсутствии адреса) в структурированном в соответствии с федеральной информационной адресной системой виде	-
1.2.	Дополнительные сведения о местоположении земельного участка	-
2.	Площадь земельного участка ± величина погрешности определения (вычисления) площади ($P \pm \Delta P$), м ²	613 ± 17
3.	Формула, примененная для вычисления предельной погрешности определения площади земельного участка, с подставленными значениями и итоговые (вычисленные) значения (ΔP), м ²	$\Delta P = 3.5 * M_t * \sqrt{P} = 3.5 * 0,2 * \sqrt{613} = 17$
4.	Площадь земельного участка согласно сведениям Единого государственного реестра недвижимости ($P_{\text{кад}}$), м ²	600
5.	Оценка расхождения P и $P_{\text{кад}}$ ($P - P_{\text{кад}}$), м ²	13
6.	Предельные минимальный и максимальный размеры земельного участка ($P_{\text{мин}}$ и $P_{\text{макс}}$), м ²	400 1500
7.	Вид (виды) разрешенного использования	Садоводство
7.1.	Дополнительные сведения об использовании земельного участка	-
8.	Кадастровый или иной государственный учетный номер (инвентарный) здания, сооружения, объекта незавершенного строительства, расположенного на земельном участке	16:16:213101:1430
9.	Сведения о земельных участках (землях общего пользования, территории общего пользования), посредством которых обеспечивается доступ	Земли общего пользования
10.	Иные сведения	-
4. Пояснения к сведениям об уточняемом земельном участке с кадастровым номером 16:16:213101:296 :		
1.	-	

Сведения об уточняемых земельных участках

1. Сведения о характерных точках границы уточняемого земельного участка с кадастровым номером 16:16:213101:303 :

Система координат МСК-16					Зона № 1		
Обозначение характерных точек границ	Координаты, м				Метод определения координат	Формулы, примененные для расчета средней квадратической погрешности определения координат характерных точек границ (Mt), с подставленными в такие формулы значениями и итоговые (вычисленные) значения Mt, м	Описание закрепления точки
	содержатся в Едином государственном реестре недвижимости		определены в результате выполнения комплексных кадастровых работ				
	X	Y	X	Y			
1	2	3	4	5	6	7	8
1015	490731.50	1308228.40	490736.59	1308227.45	Метод спутниковых геодезических измерений (определений)	$Mt = \sqrt{(m_0^2 + m_1^2)}$	Долговременный межевой знак
1003	490759.70	1308241.20	490764.21	1308239.71	Метод спутниковых геодезических измерений (определений)	$Mt = \sqrt{(m_0^2 + m_1^2)}$	Долговременный межевой знак
1009	490752.68	1308257.39	490756.23	1308258.79	Метод спутниковых геодезических измерений (определений)	$Mt = \sqrt{(m_0^2 + m_1^2)}$	Долговременный межевой знак
88	490727.47	1308247.45	490727.12	1308246.96	Метод спутниковых геодезических измерений (определений)	$Mt = \sqrt{(m_0^2 + m_1^2)}$	Долговременный межевой знак
1517	490727.02	1308248.46	-	-	-	0	-
1518	490723.40	1308246.90	-	-	-	0	-
1015	490731.50	1308228.40	490736.59	1308227.45	Метод спутниковых геодезических измерений (определений)	$Mt = \sqrt{(m_0^2 + m_1^2)}$	Долговременный межевой знак

2. Сведения о частях границ уточняемого земельного участка с кадастровым номером 16:16:213101:303 :

Обозначение части границ		Горизонтальное проложение (S), м	Описание прохождения части границ	Сведения о согласовании местоположения границ (согласовано/спорное)
от т.	до т.			
1	2	3	4	5
1015	1003	30.22	-	-
1003	1009	20.68	-	-
1009	88	31.42	-	-
88	1015	21.69	-	-

3. Сведения о характеристиках уточняемого земельного участка с кадастровым номером 16:16:213101:303 :		
№ п/п	Наименование характеристики земельного участка	Значение характеристики
1	2	3
1.	Адрес земельного участка	-
1.1.	Сведения о местоположении земельного участка (при отсутствии адреса) в структурированном в соответствии с федеральной информационной адресной системой виде	-
1.2.	Дополнительные сведения о местоположении земельного участка	-
2.	Площадь земельного участка \pm величина погрешности определения (вычисления) площади ($P \pm \Delta P$), м ²	652 \pm 18
3.	Формула, примененная для вычисления предельной погрешности определения площади земельного участка, с подставленными значениями и итоговые (вычисленные) значения (ΔP), м ²	$\Delta P = 3.5 * M_t * \sqrt{P} = 3.5 * 0.2 * \sqrt{652} = 18$
4.	Площадь земельного участка согласно сведениям Единого государственного реестра недвижимости ($P_{\text{кад}}$), м ²	600
5.	Оценка расхождения P и $P_{\text{кад}}$ ($P - P_{\text{кад}}$), м ²	52
6.	Предельные минимальный и максимальный размеры земельного участка ($P_{\text{мин}}$ и $P_{\text{макс}}$), м ²	400 1500
7.	Вид (виды) разрешенного использования	Садоводство
7.1.	Дополнительные сведения об использовании земельного участка	-
8.	Кадастровый или иной государственный учетный номер (инвентарный) здания, сооружения, объекта незавершенного строительства, расположенного на земельном участке	16:16:213101:1543
9.	Сведения о земельных участках (землях общего пользования, территории общего пользования), посредством которых обеспечивается доступ	Земли общего пользования
10.	Иные сведения	-
4. Пояснения к сведениям об уточняемом земельном участке с кадастровым номером 16:16:213101:303 :		
1.	-	

Сведения об уточняемых земельных участках

1. Сведения о характерных точках границы уточняемого земельного участка с кадастровым номером 16:16:213101:306 :

Система координат МСК-16					Зона № 1		
Обозначение характерных точек границ	Координаты, м				Метод определения координат	Формулы, примененные для расчета средней квадратической погрешности определения координат характерных точек границ (Mt), с подставленными в такие формулы значениями и итоговые (вычисленные) значения Mt, м	Описание закрепления точки
	содержатся в Едином государственном реестре недвижимости		определены в результате выполнения комплексных работ кадастровых работ				
	X	Y	X	Y			
1	2	3	4	5	6	7	8
544	-	-	490914.30	1307816.72	Метод спутниковых геодезических измерений (определений)	$Mt = \sqrt{(m_0^2 + m_1^2)}$	Долговременный межевой знак
1521	-	-	490906.39	1307834.12	Метод спутниковых геодезических измерений (определений)	$Mt = \sqrt{(m_0^2 + m_1^2)}$	Долговременный межевой знак
н295У	-	-	490878.96	1307822.66	Метод спутниковых геодезических измерений (определений)	$Mt = \sqrt{(m_0^2 + m_1^2)}$	Долговременный межевой знак
1040	-	-	490886.56	1307805.10	Метод спутниковых геодезических измерений (определений)	$Mt = \sqrt{(m_0^2 + m_1^2)}$	Долговременный межевой знак
1017	-	-	490886.71	1307804.79	Метод спутниковых геодезических измерений (определений)	$Mt = \sqrt{(m_0^2 + m_1^2)}$	Долговременный межевой знак
н200У	-	-	490910.68	1307814.94	Метод спутниковых геодезических измерений (определений)	$Mt = \sqrt{(m_0^2 + m_1^2)}$	Долговременный межевой знак
544	-	-	490914.30	1307816.72	Метод спутниковых геодезических измерений (определений)	$Mt = \sqrt{(m_0^2 + m_1^2)}$	Долговременный межевой знак

2. Сведения о частях границ уточняемого земельного участка с кадастровым номером 16:16:213101:306 :

Обозначение части границ		Горизонтальное проложение (S), м	Описание прохождения части границ	Сведения о согласовании местоположения границ (согласовано/спорное)
от т.	до т.			
1	2	3	4	5
544	1521	19.11	-	-
1521	н295У	29.73	-	-
н295У	1040	19.13	-	-
1040	1017	0.34	-	-

2. Сведения о частях границ уточняемого земельного участка с кадастровым номером 16:16:213101:306 :				
Обозначение части границ		Горизонтальное проложение (S), м	Описание прохождения части границ	Сведения о согласовании местоположения границ (согласовано/спорное)
от т.	до т.			
1	2	3	4	5
1017	н200У	26.03	-	-
н200У	544	4.03	-	-
3. Сведения о характеристиках уточняемого земельного участка с кадастровым номером 16:16:213101:306 :				
№ п/п	Наименование характеристики земельного участка		Значение характеристики	
1	2		3	
1.	Адрес земельного участка		-	
1.1.	Сведения о местоположении земельного участка (при отсутствии адреса) в структурированном в соответствии с федеральной информационной адресной системой виде		-	
1.2.	Дополнительные сведения о местоположении земельного участка		-	
2.	Площадь земельного участка \pm величина погрешности определения (вычисления) площади ($P \pm \Delta P$), м ²		580 \pm 17	
3.	Формула, примененная для вычисления предельной погрешности определения площади земельного участка, с подставленными значениями и итоговые (вычисленные) значения (ΔP), м ²		$\Delta P = 3.5 * M_t * \sqrt{P} = 3.5 * 0,2 * \sqrt{580} = 17$	
4.	Площадь земельного участка согласно сведениям Единого государственного реестра недвижимости (Ркад), м ²		600	
5.	Оценка расхождения P и Ркад (P - Ркад), м ²		20	
6.	Предельные минимальный и максимальный размеры земельного участка (Рмин и Рмакс), м ²		400 1500	
7.	Вид (виды) разрешенного использования		Садоводство	
7.1.	Дополнительные сведения об использовании земельного участка		-	
8.	Кадастровый или иной государственный учетный номер (инвентарный) здания, сооружения, объекта незавершенного строительства, расположенного на земельном участке		16:16:213101:1447	
9.	Сведения о земельных участках (землях общего пользования, территории общего пользования), посредством которых обеспечивается доступ		Земли общего пользования	
10.	Иные сведения		-	
4. Пояснения к сведениям об уточняемом земельном участке с кадастровым номером 16:16:213101:306 :				
1.	-			

Сведения об уточняемых земельных участках

1. Сведения о характерных точках границы уточняемого земельного участка с кадастровым номером 16:16:213101:307 :

Система координат МСК-16					Зона № 1		
Обозначение характерных точек границ	Координаты, м				Метод определения координат	Формулы, примененные для расчета средней квадратической погрешности определения координат характерных точек границ (Mt), с подставленными в такие формулы значениями и итоговые (вычисленные) значения Mt, м	Описание закрепления точки
	содержатся в Едином государственном реестре недвижимости		определены в результате выполнения комплексных работ кадастровых работ				
	X	Y	X	Y			
1	2	3	4	5	6	7	8
1519	490870.30	1307827.30	490870.70	1307840.66	Метод спутниковых геодезических измерений (определений)	$Mt = \sqrt{(m_0^2 + m_1^2)}$	Долговременный межевой знак
н295У	-	-	490878.96	1307822.66	Метод спутниковых геодезических измерений (определений)	$Mt = \sqrt{(m_0^2 + m_1^2)}$	Долговременный межевой знак
1520	490878.90	1307808.20	-	-	-	7.5	-
1521	490906.90	1307820.60	490906.39	1307834.12	Метод спутниковых геодезических измерений (определений)	$Mt = \sqrt{(m_0^2 + m_1^2)}$	Долговременный межевой знак
1522	490898.30	1307839.70	490898.00	1307852.58	Метод спутниковых геодезических измерений (определений)	$Mt = \sqrt{(m_0^2 + m_1^2)}$	Долговременный межевой знак
1519	490870.30	1307827.30	490870.70	1307840.66	Метод спутниковых геодезических измерений (определений)	$Mt = \sqrt{(m_0^2 + m_1^2)}$	Долговременный межевой знак

2. Сведения о частях границ уточняемого земельного участка с кадастровым номером 16:16:213101:307 :

Обозначение части границ		Горизонтальное проложение (S), м	Описание прохождения части границ	Сведения о согласовании местоположения границ (согласовано/спорное)
от т.	до т.			
1	2	3	4	5
1519	н295У	19.80	-	-
н295У	1521	29.73	-	-
1521	1522	20.28	-	-
1522	1519	29.79	-	-

3. Сведения о характеристиках уточняемого земельного участка с кадастровым номером 16:16:213101:307 :

№ п/п	Наименование характеристики земельного участка	Значение характеристики
1	2	3
1.	Адрес земельного участка	-

3. Сведения о характеристиках уточняемого земельного участка с кадастровым номером 16:16:213101:307 :		
№ п/п	Наименование характеристики земельного участка	Значение характеристики
1	2	3
1.1.	Сведения о местоположении земельного участка (при отсутствии адреса) в структурированном в соответствии с федеральной информационной адресной системой виде	-
1.2.	Дополнительные сведения о местоположении земельного участка	-
2.	Площадь земельного участка \pm величина погрешности определения (вычисления) площади ($P \pm \Delta P$), м ²	596 \pm 17
3.	Формула, примененная для вычисления предельной погрешности определения площади земельного участка, с подставленными значениями и итоговые (вычисленные) значения (ΔP), м ²	$\Delta P = 3.5 * M_t * \sqrt{P} = 3.5 * 0,2 * \sqrt{596} = 17$
4.	Площадь земельного участка согласно сведениям Единого государственного реестра недвижимости (Р _{кад}), м ²	600
5.	Оценка расхождения Р и Р _{кад} (Р - Р _{кад}), м ²	4
6.	Предельные минимальный и максимальный размеры земельного участка (Р _{мин} и Р _{макс}), м ²	400 1500
7.	Вид (виды) разрешенного использования	Садоводство
7.1.	Дополнительные сведения об использовании земельного участка	-
8.	Кадастровый или иной государственный учетный номер (инвентарный) здания, сооружения, объекта незавершенного строительства, расположенного на земельном участке	16:16:213101:1182
9.	Сведения о земельных участках (землях общего пользования, территории общего пользования), посредством которых обеспечивается доступ	Земли общего пользования
10.	Иные сведения	-
4. Пояснения к сведениям об уточняемом земельном участке с кадастровым номером 16:16:213101:307 :		
1.	-	

Сведения об уточняемых земельных участках

1. Сведения о характерных точках границы уточняемого земельного участка с кадастровым номером 16:16:213101:308 :

Система координат МСК-16					Зона № 1		
Обозначение характерных точек границ	Координаты, м				Метод определения координат	Формулы, примененные для расчета средней квадратической погрешности определения координат характерных точек границ (Mt), с подставленными в такие формулы значениями и итоговые (вычисленные) значения Mt, м	Описание закрепления точки
	содержатся в Едином государственном реестре недвижимости		определены в результате выполнения комплексных работ кадастровых работ				
	X	Y	X	Y			
1	2	3	4	5	6	7	8
1519	490870.30	1307827.30	490870.70	1307840.66	Метод спутниковых геодезических измерений (определений)	$Mt = \sqrt{(m_0^2 + m_1^2)}$	Долговременный межевой знак
1522	490898.30	1307839.70	490898.00	1307852.58	Метод спутниковых геодезических измерений (определений)	$Mt = \sqrt{(m_0^2 + m_1^2)}$	Долговременный межевой знак
1444	490890.40	1307857.30	490890.00	1307871.11	Метод спутниковых геодезических измерений (определений)	$Mt = \sqrt{(m_0^2 + m_1^2)}$	Долговременный межевой знак
1042	490862.20	1307844.80	490862.54	1307858.84	Метод спутниковых геодезических измерений (определений)	$Mt = \sqrt{(m_0^2 + m_1^2)}$	Долговременный межевой знак
1529	-	-	490863.93	1307855.22	Метод спутниковых геодезических измерений (определений)	$Mt = \sqrt{(m_0^2 + m_1^2)}$	Долговременный межевой знак
1528	-	-	490865.67	1307851.28	Метод спутниковых геодезических измерений (определений)	$Mt = \sqrt{(m_0^2 + m_1^2)}$	Долговременный межевой знак
1519	490870.30	1307827.30	490870.70	1307840.66	Метод спутниковых геодезических измерений (определений)	$Mt = \sqrt{(m_0^2 + m_1^2)}$	Долговременный межевой знак

2. Сведения о частях границ уточняемого земельного участка с кадастровым номером 16:16:213101:308 :

Обозначение части границ		Горизонтальное проложение (S), м	Описание прохождения части границ	Сведения о согласовании местоположения границ (согласовано/спорное)
от т.	до т.			
1	2	3	4	5
1519	1522	29.79	-	-
1522	1444	20.18	-	-
1444	1042	30.08	-	-
1042	1529	3.88	-	-

2. Сведения о частях границ уточняемого земельного участка с кадастровым номером 16:16:213101:308 :				
Обозначение части границ		Горизонтальное проложение (S), м	Описание прохождения части границ	Сведения о согласовании местоположения границ (согласовано/спорное)
от т.	до т.			
1	2	3	4	5
1529	1528	4.31	-	-
1528	1519	11.75	-	-
3. Сведения о характеристиках уточняемого земельного участка с кадастровым номером 16:16:213101:308 :				
№ п/п	Наименование характеристики земельного участка		Значение характеристики	
1	2		3	
1.	Адрес земельного участка		-	
1.1.	Сведения о местоположении земельного участка (при отсутствии адреса) в структурированном в соответствии с федеральной информационной адресной системой виде		-	
1.2.	Дополнительные сведения о местоположении земельного участка		-	
2.	Площадь земельного участка \pm величина погрешности определения (вычисления) площади ($P \pm \Delta P$), м ²		603 \pm 17	
3.	Формула, примененная для вычисления предельной погрешности определения площади земельного участка, с подставленными значениями и итоговые (вычисленные) значения (ΔP), м ²		$\Delta P = 3.5 * M_t * \sqrt{P} = 3.5 * 0.2 * \sqrt{603} = 17$	
4.	Площадь земельного участка согласно сведениям Единого государственного реестра недвижимости (Ркад), м ²		600	
5.	Оценка расхождения P и Ркад (P - Ркад), м ²		3	
6.	Предельные минимальный и максимальный размеры земельного участка (Рмин и Рмакс), м ²		400 1500	
7.	Вид (виды) разрешенного использования		Садоводство	
7.1.	Дополнительные сведения об использовании земельного участка		-	
8.	Кадастровый или иной государственный учетный номер (инвентарный) здания, сооружения, объекта незавершенного строительства, расположенного на земельном участке		16:16:213101:1636	
9.	Сведения о земельных участках (землях общего пользования, территории общего пользования), посредством которых обеспечивается доступ		Земли общего пользования	
10.	Иные сведения		-	
4. Пояснения к сведениям об уточняемом земельном участке с кадастровым номером 16:16:213101:308 :				
1.	-			

Сведения об уточняемых земельных участках

1. Сведения о характерных точках границы уточняемого земельного участка с кадастровым номером 16:16:213101:311 :

Система координат МСК-16					Зона № 1		
Обозначение характерных точек границ	Координаты, м				Метод определения координат	Формулы, примененные для расчета средней квадратической погрешности определения координат характерных точек границ (Mt), с подставленными в такие формулы значениями и итоговые (вычисленные) значения Mt, м	Описание закрепления точки
	содержатся в Едином государственном реестре недвижимости		определены в результате выполнения комплексных работ кадастровых работ				
	X	Y	X	Y			
1	2	3	4	5	6	7	8
1448	490845.10	1307882.80	490846.05	1307895.12	Метод спутниковых геодезических измерений (определений)	$Mt = \sqrt{(m_0^2 + m_1^2)}$	Долговременный межевой знак
1447	490850.54	1307885.25	490873.75	1307907.65	Метод спутниковых геодезических измерений (определений)	$Mt = \sqrt{(m_0^2 + m_1^2)}$	Долговременный межевой знак
1448	490845.90	1307895.20	-	-	-	0.00	-
1523	490868.89	1307905.49	-	-	-	0.00	-
1524	490864.70	1307915.00	-	-	-	0.00	-
517	490836.20	1307902.20	490865.50	1307925.62	Метод спутниковых геодезических измерений (определений)	$Mt = \sqrt{(m_0^2 + m_1^2)}$	Долговременный межевой знак
1049	-	-	490838.06	1307913.62	Метод спутниковых геодезических измерений (определений)	$Mt = \sqrt{(m_0^2 + m_1^2)}$	Долговременный межевой знак
1448	490845.10	1307882.80	490846.05	1307895.12	Метод спутниковых геодезических измерений (определений)	$Mt = \sqrt{(m_0^2 + m_1^2)}$	Долговременный межевой знак

2. Сведения о частях границ уточняемого земельного участка с кадастровым номером 16:16:213101:311 :

Обозначение части границ		Горизонтальное проложение (S), м	Описание прохождения части границ	Сведения о согласовании местоположения границ (согласовано/спорное)
от т.	до т.			
1	2	3	4	5
1448	1447	30.40	-	-
1447	517	19.77	-	-
517	1049	29.95	-	-
1049	1448	20.15	-	-

3. Сведения о характеристиках уточняемого земельного участка с кадастровым номером 16:16:213101:311 :		
№ п/п	Наименование характеристики земельного участка	Значение характеристики
1	2	3
1.	Адрес земельного участка	-
1.1.	Сведения о местоположении земельного участка (при отсутствии адреса) в структурированном в соответствии с федеральной информационной адресной системой виде	-
1.2.	Дополнительные сведения о местоположении земельного участка	-
2.	Площадь земельного участка \pm величина погрешности определения (вычисления) площади ($P \pm \Delta P$), м ²	602 \pm 17
3.	Формула, примененная для вычисления предельной погрешности определения площади земельного участка, с подставленными значениями и итоговые (вычисленные) значения (ΔP), м ²	$\Delta P = 3.5 * M_t * \sqrt{P} = 3.5 * 0,2 * \sqrt{602} = 17$
4.	Площадь земельного участка согласно сведениям Единого государственного реестра недвижимости ($R_{\text{кад}}$), м ²	600
5.	Оценка расхождения P и $R_{\text{кад}}$ ($P - R_{\text{кад}}$), м ²	2
6.	Предельные минимальный и максимальный размеры земельного участка ($R_{\text{мин}}$ и $R_{\text{макс}}$), м ²	400 1500
7.	Вид (виды) разрешенного использования	Садоводство
7.1.	Дополнительные сведения об использовании земельного участка	-
8.	Кадастровый или иной государственный учетный номер (инвентарный) здания, сооружения, объекта незавершенного строительства, расположенного на земельном участке	16:16:213101:1515
9.	Сведения о земельных участках (землях общего пользования, территории общего пользования), посредством которых обеспечивается доступ	Земли общего пользования
10.	Иные сведения	-
4. Пояснения к сведениям об уточняемом земельном участке с кадастровым номером 16:16:213101:311 :		
1.	-	

Сведения об уточняемых земельных участках

1. Сведения о характерных точках границы уточняемого земельного участка с кадастровым номером 16:16:213101:312 :

Система координат МСК-16					Зона № 1		
Обозначение характерных точек границ	Координаты, м				Метод определения координат	Формулы, примененные для расчета средней квадратической погрешности определения координат характерных точек границ (Mt), с подставленными в такие формулы значениями и итоговые (вычисленные) значения Mt, м	Описание закрепления точки
	содержатся в Едином государственном реестре недвижимости		определены в результате выполнения комплексных работ кадастровых работ				
	X	Y	X	Y			
1	2	3	4	5	6	7	8
1049	490838.22	1307913.96	490838.06	1307913.62	Метод спутниковых геодезических измерений (определений)	$Mt = \sqrt{(m_0^2 + m_1^2)}$	Долговременный межевой знак
517	490864.70	1307915.00	490865.50	1307925.62	Метод спутниковых геодезических измерений (определений)	$Mt = \sqrt{(m_0^2 + m_1^2)}$	Долговременный межевой знак
1018	490855.40	1307935.50	490857.35	1307944.37	Метод спутниковых геодезических измерений (определений)	$Mt = \sqrt{(m_0^2 + m_1^2)}$	Долговременный межевой знак
1022	490829.98	1307931.71	490829.77	1307932.50	Метод спутниковых геодезических измерений (определений)	$Mt = \sqrt{(m_0^2 + m_1^2)}$	Долговременный межевой знак
1050	-	-	490830.09	1307931.77	Метод спутниковых геодезических измерений (определений)	$Mt = \sqrt{(m_0^2 + m_1^2)}$	Долговременный межевой знак
1049	490838.22	1307913.96	490838.06	1307913.62	Метод спутниковых геодезических измерений (определений)	$Mt = \sqrt{(m_0^2 + m_1^2)}$	Долговременный межевой знак

2. Сведения о частях границ уточняемого земельного участка с кадастровым номером 16:16:213101:312 :

Обозначение части границ		Горизонтальное проложение (S), м	Описание прохождения части границ	Сведения о согласовании местоположения границ (согласовано/спорное)
от т.	до т.			
1	2	3	4	5
1049	517	29.95	-	-
517	1018	20.44	-	-
1018	1022	30.03	-	-
1022	1050	0.80	-	-
1050	1049	19.82	-	-

3. Сведения о характеристиках уточняемого земельного участка с кадастровым номером 16:16:213101:312 :		
№ п/п	Наименование характеристики земельного участка	Значение характеристики
1	2	3
1.	Адрес земельного участка	-
1.1.	Сведения о местоположении земельного участка (при отсутствии адреса) в структурированном в соответствии с федеральной информационной адресной системой виде	-
1.2.	Дополнительные сведения о местоположении земельного участка	-
2.	Площадь земельного участка \pm величина погрешности определения (вычисления) площади ($P \pm \Delta P$), м ²	616 \pm 17
3.	Формула, примененная для вычисления предельной погрешности определения площади земельного участка, с подставленными значениями и итоговые (вычисленные) значения (ΔP), м ²	$\Delta P = 3.5 * M_t * \sqrt{P} = 3.5 * 0.2 * \sqrt{616} = 17$
4.	Площадь земельного участка согласно сведениям Единого государственного реестра недвижимости ($P_{\text{кад}}$), м ²	600
5.	Оценка расхождения P и $P_{\text{кад}}$ ($P - P_{\text{кад}}$), м ²	16
6.	Предельные минимальный и максимальный размеры земельного участка ($P_{\text{мин}}$ и $P_{\text{макс}}$), м ²	400 1500
7.	Вид (виды) разрешенного использования	Садоводство
7.1.	Дополнительные сведения об использовании земельного участка	-
8.	Кадастровый или иной государственный учетный номер (инвентарный) здания, сооружения, объекта незавершенного строительства, расположенного на земельном участке	-
9.	Сведения о земельных участках (землях общего пользования, территории общего пользования), посредством которых обеспечивается доступ	Земли общего пользования
10.	Иные сведения	-
4. Пояснения к сведениям об уточняемом земельном участке с кадастровым номером 16:16:213101:312 :		
1.	-	

Сведения об уточняемых земельных участках

1. Сведения о характерных точках границы уточняемого земельного участка с кадастровым номером 16:16:213101:314 :

Система координат МСК-16					Зона № 1		
Обозначение характерных точек границ	Координаты, м				Метод определения координат	Формулы, примененные для расчета средней квадратической погрешности определения координат характерных точек границ (Mt), с подставленными в такие формулы значениями и итоговые (вычисленные) значения Mt, м	Описание закрепления точки
	содержатся в Едином государственном реестре недвижимости		определены в результате выполнения комплексных работ кадастровых работ				
	X	Y	X	Y			
1	2	3	4	5	6	7	8
н11У	-	-	490845.99	1307968.46	Метод спутниковых геодезических измерений (определений)	$Mt = \sqrt{(m_0^2 + m_1^2)}$	Долговременный межевой знак
н10У	-	-	490846.29	1307970.31	Метод спутниковых геодезических измерений (определений)	$Mt = \sqrt{(m_0^2 + m_1^2)}$	Долговременный межевой знак
110	-	-	490838.24	1307988.19	Метод спутниковых геодезических измерений (определений)	$Mt = \sqrt{(m_0^2 + m_1^2)}$	Долговременный межевой знак
1025	-	-	490810.71	1307975.58	Метод спутниковых геодезических измерений (определений)	$Mt = \sqrt{(m_0^2 + m_1^2)}$	Долговременный межевой знак
1054	-	-	490819.33	1307956.55	Метод спутниковых геодезических измерений (определений)	$Mt = \sqrt{(m_0^2 + m_1^2)}$	Долговременный межевой знак
н11У	-	-	490845.99	1307968.46	Метод спутниковых геодезических измерений (определений)	$Mt = \sqrt{(m_0^2 + m_1^2)}$	Долговременный межевой знак

2. Сведения о частях границ уточняемого земельного участка с кадастровым номером 16:16:213101:314 :

Обозначение части границ		Горизонтальное проложение (S), м	Описание прохождения части границ	Сведения о согласовании местоположения границ (согласовано/спорное)
от т.	до т.			
1	2	3	4	5
н11У	н10У	1.87	-	-
н10У	110	19.61	-	-
110	1025	30.28	-	-
1025	1054	20.89	-	-
1054	н11У	29.20	-	-

3. Сведения о характеристиках уточняемого земельного участка с кадастровым номером 16:16:213101:314 :		
№ п/п	Наименование характеристики земельного участка	Значение характеристики
1	2	3
1.	Адрес земельного участка	-
1.1.	Сведения о местоположении земельного участка (при отсутствии адреса) в структурированном в соответствии с федеральной информационной адресной системой виде	-
1.2.	Дополнительные сведения о местоположении земельного участка	-
2.	Площадь земельного участка ± величина погрешности определения (вычисления) площади ($P \pm \Delta P$), м ²	636 ± 18
3.	Формула, примененная для вычисления предельной погрешности определения площади земельного участка, с подставленными значениями и итоговые (вычисленные) значения (ΔP), м ²	$\Delta P = 3.5 * M_t * \sqrt{P} = 3.5 * 0.2 * \sqrt{636} = 18$
4.	Площадь земельного участка согласно сведениям Единого государственного реестра недвижимости ($P_{\text{кад}}$), м ²	600
5.	Оценка расхождения P и $P_{\text{кад}}$ ($P - P_{\text{кад}}$), м ²	36
6.	Предельные минимальный и максимальный размеры земельного участка ($P_{\text{мин}}$ и $P_{\text{макс}}$), м ²	400 1500
7.	Вид (виды) разрешенного использования	Садоводство
7.1.	Дополнительные сведения об использовании земельного участка	-
8.	Кадастровый или иной государственный учетный номер (инвентарный) здания, сооружения, объекта незавершенного строительства, расположенного на земельном участке	16:16:213101:1289
9.	Сведения о земельных участках (землях общего пользования, территории общего пользования), посредством которых обеспечивается доступ	Земли общего пользования
10.	Иные сведения	-
4. Пояснения к сведениям об уточняемом земельном участке с кадастровым номером 16:16:213101:314 :		
1.	-	

Сведения об уточняемых земельных участках

1. Сведения о характерных точках границы уточняемого земельного участка с кадастровым номером 16:16:213101:318 :

Система координат МСК-16					Зона № 1		
Обозначение характерных точек границ	Координаты, м				Метод определения координат	Формулы, примененные для расчета средней квадратической погрешности определения координат характерных точек границ (Mt), с подставленными в такие формулы значениями и итоговые (вычисленные) значения Mt, м	Описание закрепления точки
	содержатся в Едином государственном реестре недвижимости		определены в результате выполнения комплексных кадастровых работ				
	X	Y	X	Y			
1	2	3	4	5	6	7	8
1029	490808.95	1308040.80	490813.84	1308043.23	Метод спутниковых геодезических измерений (определений)	$Mt = \sqrt{(m_0^2 + m_1^2)}$	Долговременный межевой знак
1525	490801.90	1308057.20	490806.03	1308060.86	Метод спутниковых геодезических измерений (определений)	$Mt = \sqrt{(m_0^2 + m_1^2)}$	Долговременный межевой знак
1058	490778.07	1308048.62	490777.86	1308048.60	Метод спутниковых геодезических измерений (определений)	$Mt = \sqrt{(m_0^2 + m_1^2)}$	Долговременный межевой знак
1027	490786.25	1308030.48	490786.25	1308030.48	Метод спутниковых геодезических измерений (определений)	$Mt = \sqrt{(m_0^2 + m_1^2)}$	Долговременный межевой знак
1027	490786.74	1308030.84	-	-	-	0.10	-
1029	490808.95	1308040.80	490813.84	1308043.23	Метод спутниковых геодезических измерений (определений)	$Mt = \sqrt{(m_0^2 + m_1^2)}$	Долговременный межевой знак

2. Сведения о частях границ уточняемого земельного участка с кадастровым номером 16:16:213101:318 :

Обозначение части границ		Горизонтальное проложение (S), м	Описание прохождения части границ	Сведения о согласовании местоположения границ (согласовано/спорное)
от т.	до т.			
1	2	3	4	5
1029	1525	19.28	-	-
1525	1058	30.72	-	-
1058	1027	19.97	-	-
1027	1029	30.39	-	-

3. Сведения о характеристиках уточняемого земельного участка с кадастровым номером 16:16:213101:318 :

№ п/п	Наименование характеристики земельного участка	Значение характеристики
1	2	3
1.	Адрес земельного участка	-

3. Сведения о характеристиках уточняемого земельного участка с кадастровым номером 16:16:213101:318 :		
№ п/п	Наименование характеристики земельного участка	Значение характеристики
1	2	3
1.1.	Сведения о местоположении земельного участка (при отсутствии адреса) в структурированном в соответствии с федеральной информационной адресной системой виде	-
1.2.	Дополнительные сведения о местоположении земельного участка	-
2.	Площадь земельного участка \pm величина погрешности определения (вычисления) площади ($P \pm \Delta P$), м ²	600 \pm 17
3.	Формула, примененная для вычисления предельной погрешности определения площади земельного участка, с подставленными значениями и итоговые (вычисленные) значения (ΔP), м ²	$\Delta P = 3.5 * M_t * \sqrt{P} = 3.5 * 0,2 * \sqrt{600} = 17$
4.	Площадь земельного участка согласно сведениям Единого государственного реестра недвижимости ($R_{\text{кад}}$), м ²	600
5.	Оценка расхождения P и $R_{\text{кад}}$ ($P - R_{\text{кад}}$), м ²	-
6.	Предельные минимальный и максимальный размеры земельного участка ($R_{\text{мин}}$ и $R_{\text{макс}}$), м ²	400 1500
7.	Вид (виды) разрешенного использования	Садоводство
7.1.	Дополнительные сведения об использовании земельного участка	-
8.	Кадастровый или иной государственный учетный номер (инвентарный) здания, сооружения, объекта незавершенного строительства, расположенного на земельном участке	16:16:213101:1296
9.	Сведения о земельных участках (землях общего пользования, территории общего пользования), посредством которых обеспечивается доступ	Земли общего пользования
10.	Иные сведения	-
4. Пояснения к сведениям об уточняемом земельном участке с кадастровым номером 16:16:213101:318 :		
1.	-	

Сведения об уточняемых земельных участках

1. Сведения о характерных точках границы уточняемого земельного участка с кадастровым номером 16:16:213101:319 :

Система координат МСК-16					Зона № 1		
Обозначение характерных точек границ	Координаты, м				Метод определения координат	Формулы, примененные для расчета средней квадратической погрешности определения координат характерных точек границ (Mt), с подставленными в такие формулы значениями и итоговые (вычисленные) значения Mt, м	Описание закрепления точки
	содержатся в Едином государственном реестре недвижимости		определены в результате выполнения комплексных работ кадастровых работ				
	X	Y	X	Y			
1	2	3	4	5	6	7	8
1525	490801.90	1308057.20	490806.03	1308060.86	Метод спутниковых геодезических измерений (определений)	$Mt = \sqrt{(m_0^2 + m_1^2)}$	Долговременный межевой знак
47	490793.30	1308076.40	490797.60	1308079.33	Метод спутниковых геодезических измерений (определений)	$Mt = \sqrt{(m_0^2 + m_1^2)}$	Долговременный межевой знак
1032	490770.03	1308066.76	490770.17	1308066.84	Метод спутниковых геодезических измерений (определений)	$Mt = \sqrt{(m_0^2 + m_1^2)}$	Долговременный межевой знак
1058	490778.07	1308048.62	490777.86	1308048.60	Метод спутниковых геодезических измерений (определений)	$Mt = \sqrt{(m_0^2 + m_1^2)}$	Долговременный межевой знак
1525	490801.90	1308057.20	490806.03	1308060.86	Метод спутниковых геодезических измерений (определений)	$Mt = \sqrt{(m_0^2 + m_1^2)}$	Долговременный межевой знак

2. Сведения о частях границ уточняемого земельного участка с кадастровым номером 16:16:213101:319 :

Обозначение части границ		Горизонтальное проложение (S), м	Описание прохождения части границ	Сведения о согласовании местоположения границ (согласовано/спорное)
от т.	до т.			
1	2	3	4	5
1525	47	20.30	-	-
47	1032	30.14	-	-
1032	1058	19.79	-	-
1058	1525	30.72	-	-

3. Сведения о характеристиках уточняемого земельного участка с кадастровым номером 16:16:213101:319 :

№ п/п	Наименование характеристики земельного участка	Значение характеристики
1	2	3
1.	Адрес земельного участка	-

3. Сведения о характеристиках уточняемого земельного участка с кадастровым номером 16:16:213101:319 :		
№ п/п	Наименование характеристики земельного участка	Значение характеристики
1	2	3
1.1.	Сведения о местоположении земельного участка (при отсутствии адреса) в структурированном в соответствии с федеральной информационной адресной системой виде	-
1.2.	Дополнительные сведения о местоположении земельного участка	-
2.	Площадь земельного участка \pm величина погрешности определения (вычисления) площади ($P \pm \Delta P$), м ²	610 \pm 17
3.	Формула, примененная для вычисления предельной погрешности определения площади земельного участка, с подставленными значениями и итоговые (вычисленные) значения (ΔP), м ²	$\Delta P = 3.5 * M_t * \sqrt{P} = 3.5 * 0,2 * \sqrt{610} = 17$
4.	Площадь земельного участка согласно сведениям Единого государственного реестра недвижимости ($R_{кад}$), м ²	600
5.	Оценка расхождения P и $R_{кад}$ ($P - R_{кад}$), м ²	10
6.	Предельные минимальный и максимальный размеры земельного участка ($R_{мин}$ и $R_{макс}$), м ²	400 1500
7.	Вид (виды) разрешенного использования	Садоводство
7.1.	Дополнительные сведения об использовании земельного участка	-
8.	Кадастровый или иной государственный учетный номер (инвентарный) здания, сооружения, объекта незавершенного строительства, расположенного на земельном участке	-
9.	Сведения о земельных участках (землях общего пользования, территории общего пользования), посредством которых обеспечивается доступ	Земли общего пользования
10.	Иные сведения	-
4. Пояснения к сведениям об уточняемом земельном участке с кадастровым номером 16:16:213101:319 :		
1.	-	

Сведения об уточняемых земельных участках

1. Сведения о характерных точках границы уточняемого земельного участка с кадастровым номером 16:16:213101:321 :

Система координат МСК-16					Зона № 1		
Обозначение характерных точек границ	Координаты, м				Метод определения координат	Формулы, примененные для расчета средней квадратической погрешности определения координат характерных точек границ (Mt), с подставленными в такие формулы значениями и итоговые (вычисленные) значения Mt, м	Описание закрепления точки
	содержатся в Едином государственном реестре недвижимости		определены в результате выполнения комплексных работ кадастровых работ				
	X	Y	X	Y			
1	2	3	4	5	6	7	8
1030	-	-	490789.84	1308097.61	Метод спутниковых геодезических измерений (определений)	$Mt = \sqrt{(m_0^2 + m_1^2)}$	Долговременный межевой знак
60	-	-	490781.53	1308115.53	Метод спутниковых геодезических измерений (определений)	$Mt = \sqrt{(m_0^2 + m_1^2)}$	Долговременный межевой знак
1035	-	-	490753.85	1308103.54	Метод спутниковых геодезических измерений (определений)	$Mt = \sqrt{(m_0^2 + m_1^2)}$	Долговременный межевой знак
1031	-	-	490761.97	1308085.20	Метод спутниковых геодезических измерений (определений)	$Mt = \sqrt{(m_0^2 + m_1^2)}$	Долговременный межевой знак
1030	-	-	490789.84	1308097.61	Метод спутниковых геодезических измерений (определений)	$Mt = \sqrt{(m_0^2 + m_1^2)}$	Долговременный межевой знак

2. Сведения о частях границ уточняемого земельного участка с кадастровым номером 16:16:213101:321 :

Обозначение части границ		Горизонтальное проложение (S), м	Описание прохождения части границ	Сведения о согласовании местоположения границ (согласовано/спорное)
от т.	до т.			
1	2	3	4	5
1030	60	19.75	-	-
60	1035	30.17	-	-
1035	1031	20.06	-	-
1031	1030	30.51	-	-

3. Сведения о характеристиках уточняемого земельного участка с кадастровым номером 16:16:213101:321 :

№ п/п	Наименование характеристики земельного участка	Значение характеристики
1	2	3
1.	Адрес земельного участка	-

3. Сведения о характеристиках уточняемого земельного участка с кадастровым номером 16:16:213101:321 :		
№ п/п	Наименование характеристики земельного участка	Значение характеристики
1	2	3
1.1.	Сведения о местоположении земельного участка (при отсутствии адреса) в структурированном в соответствии с федеральной информационной адресной системой виде	-
1.2.	Дополнительные сведения о местоположении земельного участка	-
2.	Площадь земельного участка \pm величина погрешности определения (вычисления) площади ($P \pm \Delta P$), м ²	604 \pm 17
3.	Формула, примененная для вычисления предельной погрешности определения площади земельного участка, с подставленными значениями и итоговые (вычисленные) значения (ΔP), м ²	$\Delta P = 3.5 * M_t * \sqrt{P} = 3.5 * 0,2 * \sqrt{604} = 17$
4.	Площадь земельного участка согласно сведениям Единого государственного реестра недвижимости (Р _{кад}), м ²	600
5.	Оценка расхождения Р и Р _{кад} (Р - Р _{кад}), м ²	4
6.	Предельные минимальный и максимальный размеры земельного участка (Р _{мин} и Р _{макс}), м ²	400 1500
7.	Вид (виды) разрешенного использования	Садоводство
7.1.	Дополнительные сведения об использовании земельного участка	-
8.	Кадастровый или иной государственный учетный номер (инвентарный) здания, сооружения, объекта незавершенного строительства, расположенного на земельном участке	16:16:213101:1299
9.	Сведения о земельных участках (землях общего пользования, территории общего пользования), посредством которых обеспечивается доступ	Земли общего пользования
10.	Иные сведения	-
4. Пояснения к сведениям об уточняемом земельном участке с кадастровым номером 16:16:213101:321 :		
1.	-	

Сведения об уточняемых земельных участках

1. Сведения о характерных точках границы уточняемого земельного участка с кадастровым номером 16:16:213101:323 :

Система координат МСК-16					Зона № 1		
Обозначение характерных точек границ	Координаты, м				Метод определения координат	Формулы, примененные для расчета средней квадратической погрешности определения координат характерных точек границ (Mt), с подставленными в такие формулы значениями и итоговые (вычисленные) значения Mt, м	Описание закрепления точки
	содержатся в Едином государственном реестре недвижимости		определены в результате выполнения комплексных работ кадастровых работ				
	X	Y	X	Y			
1	2	3	4	5	6	7	8
1033	-	-	490773.21	1308133.90	Метод спутниковых геодезических измерений (определений)	$Mt = \sqrt{(m_0^2 + m_1^2)}$	Долговременный межевой знак
н8У	-	-	490765.09	1308152.21	Метод спутниковых геодезических измерений (определений)	$Mt = \sqrt{(m_0^2 + m_1^2)}$	Долговременный межевой знак
н296У	-	-	490737.58	1308139.91	Метод спутниковых геодезических измерений (определений)	$Mt = \sqrt{(m_0^2 + m_1^2)}$	Долговременный межевой знак
1034	-	-	490745.59	1308121.82	Метод спутниковых геодезических измерений (определений)	$Mt = \sqrt{(m_0^2 + m_1^2)}$	Долговременный межевой знак
1033	-	-	490773.21	1308133.90	Метод спутниковых геодезических измерений (определений)	$Mt = \sqrt{(m_0^2 + m_1^2)}$	Долговременный межевой знак

2. Сведения о частях границ уточняемого земельного участка с кадастровым номером 16:16:213101:323 :

Обозначение части границ		Горизонтальное проложение (S), м	Описание прохождения части границ	Сведения о согласовании местоположения границ (согласовано/спорное)
от т.	до т.			
1	2	3	4	5
1033	н8У	20.03	-	-
н8У	н296У	30.13	-	-
н296У	1034	19.78	-	-
1034	1033	30.15	-	-

3. Сведения о характеристиках уточняемого земельного участка с кадастровым номером 16:16:213101:323 :

№ п/п	Наименование характеристики земельного участка	Значение характеристики
1	2	3
1.	Адрес земельного участка	-

3. Сведения о характеристиках уточняемого земельного участка с кадастровым номером 16:16:213101:323 :		
№ п/п	Наименование характеристики земельного участка	Значение характеристики
1	2	3
1.1.	Сведения о местоположении земельного участка (при отсутствии адреса) в структурированном в соответствии с федеральной информационной адресной системой виде	-
1.2.	Дополнительные сведения о местоположении земельного участка	-
2.	Площадь земельного участка \pm величина погрешности определения (вычисления) площади ($P \pm \Delta P$), м ²	600 \pm 17
3.	Формула, примененная для вычисления предельной погрешности определения площади земельного участка, с подставленными значениями и итоговые (вычисленные) значения (ΔP), м ²	$\Delta P = 3.5 * M_t * \sqrt{P} = 3.5 * 0,2 * \sqrt{600} = 17$
4.	Площадь земельного участка согласно сведениям Единого государственного реестра недвижимости (Р _{кад}), м ²	600
5.	Оценка расхождения Р и Р _{кад} (Р - Р _{кад}), м ²	-
6.	Предельные минимальный и максимальный размеры земельного участка (Р _{мин} и Р _{макс}), м ²	400 1500
7.	Вид (виды) разрешенного использования	Садоводство
7.1.	Дополнительные сведения об использовании земельного участка	-
8.	Кадастровый или иной государственный учетный номер (инвентарный) здания, сооружения, объекта незавершенного строительства, расположенного на земельном участке	16:16:213101:1528 16:16:213101:1477
9.	Сведения о земельных участках (землях общего пользования, территории общего пользования), посредством которых обеспечивается доступ	Земли общего пользования
10.	Иные сведения	-
4. Пояснения к сведениям об уточняемом земельном участке с кадастровым номером 16:16:213101:323 :		
1.	-	

Сведения об уточняемых земельных участках

1. Сведения о характерных точках границы уточняемого земельного участка с кадастровым номером 16:16:213101:324 :

Система координат МСК-16					Зона № 1		
Обозначение характерных точек границ	Координаты, м				Метод определения координат	Формулы, примененные для расчета средней квадратической погрешности определения координат характерных точек границ (Mt), с подставленными в такие формулы значениями и итоговые (вычисленные) значения Mt, м	Описание закрепления точки
	содержатся в Едином государственном реестре недвижимости		определены в результате выполнения комплексных работ кадастровых работ				
	X	Y	X	Y			
1	2	3	4	5	6	7	8
н8У	-	-	490765.09	1308152.21	Метод спутниковых геодезических измерений (определений)	$Mt = \sqrt{(m_0^2 + m_1^2)}$	Долговременный межевой знак
1062	-	-	490756.59	1308171.19	Метод спутниковых геодезических измерений (определений)	$Mt = \sqrt{(m_0^2 + m_1^2)}$	Долговременный межевой знак
1065	-	-	490729.20	1308158.61	Метод спутниковых геодезических измерений (определений)	$Mt = \sqrt{(m_0^2 + m_1^2)}$	Долговременный межевой знак
н296У	-	-	490737.58	1308139.91	Метод спутниковых геодезических измерений (определений)	$Mt = \sqrt{(m_0^2 + m_1^2)}$	Долговременный межевой знак
н8У	-	-	490765.09	1308152.21	Метод спутниковых геодезических измерений (определений)	$Mt = \sqrt{(m_0^2 + m_1^2)}$	Долговременный межевой знак

2. Сведения о частях границ уточняемого земельного участка с кадастровым номером 16:16:213101:324 :

Обозначение части границ		Горизонтальное проложение (S), м	Описание прохождения части границ	Сведения о согласовании местоположения границ (согласовано/спорное)
от т.	до т.			
1	2	3	4	5
н8У	1062	20.80	-	-
1062	1065	30.14	-	-
1065	н296У	20.49	-	-
н296У	н8У	30.13	-	-

3. Сведения о характеристиках уточняемого земельного участка с кадастровым номером 16:16:213101:324 :

№ п/п	Наименование характеристики земельного участка	Значение характеристики
1	2	3
1.	Адрес земельного участка	-

3. Сведения о характеристиках уточняемого земельного участка с кадастровым номером 16:16:213101:324 :		
№ п/п	Наименование характеристики земельного участка	Значение характеристики
1	2	3
1.1.	Сведения о местоположении земельного участка (при отсутствии адреса) в структурированном в соответствии с федеральной информационной адресной системой виде	-
1.2.	Дополнительные сведения о местоположении земельного участка	-
2.	Площадь земельного участка \pm величина погрешности определения (вычисления) площади ($P \pm \Delta P$), м ²	622 \pm 17
3.	Формула, примененная для вычисления предельной погрешности определения площади земельного участка, с подставленными значениями и итоговые (вычисленные) значения (ΔP), м ²	$\Delta P = 3.5 * M_t * \sqrt{P} = 3.5 * 0,2 * \sqrt{622} = 17$
4.	Площадь земельного участка согласно сведениям Единого государственного реестра недвижимости ($R_{\text{кад}}$), м ²	600
5.	Оценка расхождения P и $R_{\text{кад}}$ ($P - R_{\text{кад}}$), м ²	22
6.	Предельные минимальный и максимальный размеры земельного участка ($R_{\text{мин}}$ и $R_{\text{макс}}$), м ²	400 1500
7.	Вид (виды) разрешенного использования	Садоводство
7.1.	Дополнительные сведения об использовании земельного участка	-
8.	Кадастровый или иной государственный учетный номер (инвентарный) здания, сооружения, объекта незавершенного строительства, расположенного на земельном участке	16:16:213101:1528
9.	Сведения о земельных участках (землях общего пользования, территории общего пользования), посредством которых обеспечивается доступ	Земли общего пользования
10.	Иные сведения	-
4. Пояснения к сведениям об уточняемом земельном участке с кадастровым номером 16:16:213101:324 :		
1.	-	

Сведения об уточняемых земельных участках

1. Сведения о характерных точках границы уточняемого земельного участка с кадастровым номером 16:16:213101:328 :

Система координат МСК-16					Зона № 1		
Обозначение характерных точек границ	Координаты, м				Метод определения координат	Формулы, примененные для расчета средней квадратической погрешности определения координат характерных точек границ (Mt), с подставленными в такие формулы значениями и итоговые (вычисленные) значения Mt, м	Описание закрепления точки
	содержатся в Едином государственном реестре недвижимости		определены в результате выполнения комплексных кадастровых работ				
	X	Y	X	Y			
1	2	3	4	5	6	7	8
1038	490698.70	1308213.60	490704.82	1308213.10	Метод спутниковых геодезических измерений (определений)	$Mt = \sqrt{(m_0^2 + m_1^2)}$	Долговременный межевой знак
1037	490727.40	1308226.50	490732.92	1308225.52	Метод спутниковых геодезических измерений (определений)	$Mt = \sqrt{(m_0^2 + m_1^2)}$	Долговременный межевой знак
87	490720.21	1308242.33	490724.59	1308244.17	Метод спутниковых геодезических измерений (определений)	$Mt = \sqrt{(m_0^2 + m_1^2)}$	Долговременный межевой знак
688	-	-	490697.10	1308232.13	Метод спутниковых геодезических измерений (определений)	$Mt = \sqrt{(m_0^2 + m_1^2)}$	Долговременный межевой знак
1534	-	-	490697.24	1308231.79	Метод спутниковых геодезических измерений (определений)	$Mt = \sqrt{(m_0^2 + m_1^2)}$	Долговременный межевой знак
690	490697.05	1308232.39	-	-	-	0.1	-
1526	490690.30	1308232.40	490696.66	1308231.54	Метод спутниковых геодезических измерений (определений)	$Mt = \sqrt{(m_0^2 + m_1^2)}$	Долговременный межевой знак
1038	490698.70	1308213.60	490704.82	1308213.10	Метод спутниковых геодезических измерений (определений)	$Mt = \sqrt{(m_0^2 + m_1^2)}$	Долговременный межевой знак

2. Сведения о частях границ уточняемого земельного участка с кадастровым номером 16:16:213101:328 :

Обозначение части границ		Горизонтальное проложение (S), м	Описание прохождения части границ	Сведения о согласовании местоположения границ (согласовано/спорное)
от т.	до т.			
1	2	3	4	5
1038	1037	30.72	-	-
1037	87	20.43	-	-
87	688	30.01	-	-

2. Сведения о частях границ уточняемого земельного участка с кадастровым номером 16:16:213101:328 :				
Обозначение части границ		Горизонтальное проложение (S), м	Описание прохождения части границ	Сведения о согласовании местоположения границ (согласовано/спорное)
от т.	до т.			
1	2	3	4	5
688	1534	0.37	-	-
1534	1526	0.63	-	-
1526	1038	20.16	-	-

3. Сведения о характеристиках уточняемого земельного участка с кадастровым номером 16:16:213101:328 :

№ п/п	Наименование характеристики земельного участка	Значение характеристики
1	2	3
1.	Адрес земельного участка	-
1.1.	Сведения о местоположении земельного участка (при отсутствии адреса) в структурированном в соответствии с федеральной информационной адресной системой виде	-
1.2.	Дополнительные сведения о местоположении земельного участка	-
2.	Площадь земельного участка ± величина погрешности определения (вычисления) площади ($P \pm \Delta P$), м ²	628 ± 18
3.	Формула, примененная для вычисления предельной погрешности определения площади земельного участка, с подставленными значениями и итоговые (вычисленные) значения (ΔP), м ²	$\Delta P = 3.5 * M_t * \sqrt{P} = 3.5 * 0,2 * \sqrt{628} = 18$
4.	Площадь земельного участка согласно сведениям Единого государственного реестра недвижимости (Ркад), м ²	600
5.	Оценка расхождения Р и Ркад ($P - P_{кад}$), м ²	28
6.	Предельные минимальный и максимальный размеры земельного участка (Рмин и Рмакс), м ²	400 1500
7.	Вид (виды) разрешенного использования	Садоводство
7.1.	Дополнительные сведения об использовании земельного участка	-
8.	Кадастровый или иной государственный учетный номер (инвентарный) здания, сооружения, объекта незавершенного строительства, расположенного на земельном участке	-
9.	Сведения о земельных участках (землях общего пользования, территории общего пользования), посредством которых обеспечивается доступ	Земли общего пользования
10.	Иные сведения	-

4. Пояснения к сведениям об уточняемом земельном участке с кадастровым номером 16:16:213101:328 :

1.	-
----	---

Сведения об уточняемых земельных участках

1. Сведения о характерных точках границы уточняемого земельного участка с кадастровым номером 16:16:213101:331 :

Система координат МСК-16					Зона № 1		
Обозначение характерных точек границ	Координаты, м				Метод определения координат	Формулы, примененные для расчета средней квадратической погрешности определения координат характерных точек границ (Mt), с подставленными в такие формулы значениями и итоговые (вычисленные) значения Mt, м	Описание закрепления точки
	содержатся в Едином государственном реестре недвижимости		определены в результате выполнения комплексных работ кадастровых работ				
	X	Y	X	Y			
1	2	3	4	5	6	7	8
1040	-	-	490886.56	1307805.10	Метод спутниковых геодезических измерений (определений)	$Mt = \sqrt{(m_0^2 + m_1^2)}$	Долговременный межевой знак
н295У	-	-	490878.96	1307822.66	Метод спутниковых геодезических измерений (определений)	$Mt = \sqrt{(m_0^2 + m_1^2)}$	Долговременный межевой знак
553	-	-	490851.35	1307810.34	Метод спутниковых геодезических измерений (определений)	$Mt = \sqrt{(m_0^2 + m_1^2)}$	Долговременный межевой знак
1041	-	-	490859.35	1307792.14	Метод спутниковых геодезических измерений (определений)	$Mt = \sqrt{(m_0^2 + m_1^2)}$	Долговременный межевой знак
1040	-	-	490886.56	1307805.10	Метод спутниковых геодезических измерений (определений)	$Mt = \sqrt{(m_0^2 + m_1^2)}$	Долговременный межевой знак

2. Сведения о частях границ уточняемого земельного участка с кадастровым номером 16:16:213101:331 :

Обозначение части границ		Горизонтальное проложение (S), м	Описание прохождения части границ	Сведения о согласовании местоположения границ (согласовано/спорное)
от т.	до т.			
1	2	3	4	5
1040	н295У	19.13	-	-
н295У	553	30.23	-	-
553	1041	19.88	-	-
1041	1040	30.14	-	-

3. Сведения о характеристиках уточняемого земельного участка с кадастровым номером 16:16:213101:331 :

№ п/п	Наименование характеристики земельного участка	Значение характеристики
1	2	3
1.	Адрес земельного участка	-

3. Сведения о характеристиках уточняемого земельного участка с кадастровым номером 16:16:213101:331 :		
№ п/п	Наименование характеристики земельного участка	Значение характеристики
1	2	3
1.1.	Сведения о местоположении земельного участка (при отсутствии адреса) в структурированном в соответствии с федеральной информационной адресной системой виде	-
1.2.	Дополнительные сведения о местоположении земельного участка	-
2.	Площадь земельного участка ± величина погрешности определения (вычисления) площади ($P \pm \Delta P$), м ²	589 ± 17
3.	Формула, примененная для вычисления предельной погрешности определения площади земельного участка, с подставленными значениями и итоговые (вычисленные) значения (ΔP), м ²	$\Delta P = 3.5 * M_t * \sqrt{P} = 3.5 * 0,2 * \sqrt{589} = 17$
4.	Площадь земельного участка согласно сведениям Единого государственного реестра недвижимости ($R_{кад}$), м ²	600
5.	Оценка расхождения P и $R_{кад}$ ($P - R_{кад}$), м ²	11
6.	Предельные минимальный и максимальный размеры земельного участка ($R_{мин}$ и $R_{макс}$), м ²	400 1500
7.	Вид (виды) разрешенного использования	Садоводство
7.1.	Дополнительные сведения об использовании земельного участка	-
8.	Кадастровый или иной государственный учетный номер (инвентарный) здания, сооружения, объекта незавершенного строительства, расположенного на земельном участке	16:16:213101:1301
9.	Сведения о земельных участках (землях общего пользования, территории общего пользования), посредством которых обеспечивается доступ	Земли общего пользования
10.	Иные сведения	-
4. Пояснения к сведениям об уточняемом земельном участке с кадастровым номером 16:16:213101:331 :		
1.	-	

Сведения об уточняемых земельных участках

1. Сведения о характерных точках границы уточняемого земельного участка с кадастровым номером 16:16:213101:332 :

Система координат МСК-16					Зона № 1		
Обозначение характерных точек границ	Координаты, м				Метод определения координат	Формулы, примененные для расчета средней квадратической погрешности определения координат характерных точек границ (Mt), с подставленными в такие формулы значениями и итоговые (вычисленные) значения Mt, м	Описание закрепления точки
	содержатся в Едином государственном реестре недвижимости		определены в результате выполнения комплексных работ кадастровых работ				
	X	Y	X	Y			
1	2	3	4	5	6	7	8
н295У	-	-	490878.96	1307822.66	Метод спутниковых геодезических измерений (определений)	$Mt = \sqrt{(m_0^2 + m_1^2)}$	Долговременный межевой знак
1519	-	-	490870.70	1307840.66	Метод спутниковых геодезических измерений (определений)	$Mt = \sqrt{(m_0^2 + m_1^2)}$	Долговременный межевой знак
1527	-	-	490843.30	1307828.74	Метод спутниковых геодезических измерений (определений)	$Mt = \sqrt{(m_0^2 + m_1^2)}$	Долговременный межевой знак
553	-	-	490851.35	1307810.34	Метод спутниковых геодезических измерений (определений)	$Mt = \sqrt{(m_0^2 + m_1^2)}$	Долговременный межевой знак
н295У	-	-	490878.96	1307822.66	Метод спутниковых геодезических измерений (определений)	$Mt = \sqrt{(m_0^2 + m_1^2)}$	Долговременный межевой знак

2. Сведения о частях границ уточняемого земельного участка с кадастровым номером 16:16:213101:332 :

Обозначение части границ		Горизонтальное проложение (S), м	Описание прохождения части границ	Сведения о согласовании местоположения границ (согласовано/спорное)
от т.	до т.			
1	2	3	4	5
н295У	1519	19.80	-	-
1519	1527	29.88	-	-
1527	553	20.08	-	-
553	н295У	30.23	-	-

3. Сведения о характеристиках уточняемого земельного участка с кадастровым номером 16:16:213101:332 :

№ п/п	Наименование характеристики земельного участка	Значение характеристики
1	2	3
1.	Адрес земельного участка	-

3. Сведения о характеристиках уточняемого земельного участка с кадастровым номером 16:16:213101:332 :		
№ п/п	Наименование характеристики земельного участка	Значение характеристики
1	2	3
1.1.	Сведения о местоположении земельного участка (при отсутствии адреса) в структурированном в соответствии с федеральной информационной адресной системой виде	-
1.2.	Дополнительные сведения о местоположении земельного участка	-
2.	Площадь земельного участка \pm величина погрешности определения (вычисления) площади ($P \pm \Delta P$), м ²	599 \pm 17
3.	Формула, примененная для вычисления предельной погрешности определения площади земельного участка, с подставленными значениями и итоговые (вычисленные) значения (ΔP), м ²	$\Delta P = 3.5 * M_t * \sqrt{P} = 3.5 * 0,2 * \sqrt{599} = 17$
4.	Площадь земельного участка согласно сведениям Единого государственного реестра недвижимости ($P_{\text{кад}}$), м ²	600
5.	Оценка расхождения P и $P_{\text{кад}}$ ($P - P_{\text{кад}}$), м ²	1
6.	Предельные минимальный и максимальный размеры земельного участка ($R_{\text{мин}}$ и $R_{\text{макс}}$), м ²	400 1500
7.	Вид (виды) разрешенного использования	садоводство
7.1.	Дополнительные сведения об использовании земельного участка	-
8.	Кадастровый или иной государственный учетный номер (инвентарный) здания, сооружения, объекта незавершенного строительства, расположенного на земельном участке	16:16:213101:1531
9.	Сведения о земельных участках (землях общего пользования, территории общего пользования), посредством которых обеспечивается доступ	Земли общего пользования
10.	Иные сведения	-
4. Пояснения к сведениям об уточняемом земельном участке с кадастровым номером 16:16:213101:332 :		
1.	-	

Сведения об уточняемых земельных участках

1. Сведения о характерных точках границы уточняемого земельного участка с кадастровым номером 16:16:213101:333 :

Система координат МСК-16						Зона № 1	
Обозначение характерных точек границ	Координаты, м				Метод определения координат	Формулы, примененные для расчета средней квадратической погрешности определения координат характерных точек границ (Mt), с подставленными в такие формулы значениями и итоговые (вычисленные) значения Mt, м	Описание закрепления точки
	содержатся в Едином государственном реестре недвижимости		определены в результате выполнения комплексных кадастровых работ				
	X	Y	X	Y			
1	2	3	4	5	6	7	8
1527	490870.30	1307827.30	490843.30	1307828.74	Метод спутниковых геодезических измерений (определений)	$Mt = \sqrt{(m_0^2 + m_1^2)}$	Долговременный межевой знак
1519	490862.20	1307844.80	490870.70	1307840.66	Метод спутниковых геодезических измерений (определений)	$Mt = \sqrt{(m_0^2 + m_1^2)}$	Долговременный межевой знак
1528	490835.70	1307833.00	490865.67	1307851.28	Метод спутниковых геодезических измерений (определений)	$Mt = \sqrt{(m_0^2 + m_1^2)}$	Долговременный межевой знак
1529	490843.60	1307815.50	490863.93	1307855.22	Метод спутниковых геодезических измерений (определений)	$Mt = \sqrt{(m_0^2 + m_1^2)}$	Долговременный межевой знак
1042	-	-	490862.54	1307858.84	Метод спутниковых геодезических измерений (определений)	$Mt = \sqrt{(m_0^2 + m_1^2)}$	Долговременный межевой знак
1048	-	-	490859.40	1307857.42	Метод спутниковых геодезических измерений (определений)	$Mt = \sqrt{(m_0^2 + m_1^2)}$	Долговременный межевой знак
1047	-	-	490847.06	1307851.78	Метод спутниковых геодезических измерений (определений)	$Mt = \sqrt{(m_0^2 + m_1^2)}$	Долговременный межевой знак
1046	-	-	490835.30	1307846.51	Метод спутниковых геодезических измерений (определений)	$Mt = \sqrt{(m_0^2 + m_1^2)}$	Долговременный межевой знак
1527	490870.30	1307827.30	490843.30	1307828.74	Метод спутниковых геодезических измерений (определений)	$Mt = \sqrt{(m_0^2 + m_1^2)}$	Долговременный межевой знак

2. Сведения о частях границ уточняемого земельного участка с кадастровым номером 16:16:213101:333 :				
Обозначение части границ		Горизонтальное проложение (S), м	Описание прохождения части границ	Сведения о согласовании местоположения границ (согласовано/спорное)
от т.	до т.			
1	2	3	4	5
1527	1519	29.88	-	-
1519	1528	11.75	-	-
1528	1529	4.31	-	-
1529	1042	3.88	-	-
1042	1048	3.45	-	-
1048	1047	13.57	-	-
1047	1046	12.89	-	-
1046	1527	19.49	-	-
3. Сведения о характеристиках уточняемого земельного участка с кадастровым номером 16:16:213101:333 :				
№ п/п	Наименование характеристики земельного участка	Значение характеристики		
1	2	3		
1.	Адрес земельного участка	-		
1.1.	Сведения о местоположении земельного участка (при отсутствии адреса) в структурированном в соответствии с федеральной информационной адресной системой виде	-		
1.2.	Дополнительные сведения о местоположении земельного участка	-		
2.	Площадь земельного участка ± величина погрешности определения (вычисления) площади ($P \pm \Delta P$), м ²	586 ± 17		
3.	Формула, примененная для вычисления предельной погрешности определения площади земельного участка, с подставленными значениями и итоговые (вычисленные) значения (ΔP), м ²	$\Delta P = 3.5 * M_t * \sqrt{P} = 3.5 * 0,2 * \sqrt{586} = 17$		
4.	Площадь земельного участка согласно сведениям Единого государственного реестра недвижимости (Р _{кад}), м ²	600		
5.	Оценка расхождения Р и Р _{кад} (Р - Р _{кад}), м ²	14		
6.	Предельные минимальный и максимальный размеры земельного участка (Р _{мин} и Р _{макс}), м ²	400 1500		
7.	Вид (виды) разрешенного использования	Садоводство		
7.1.	Дополнительные сведения об использовании земельного участка	-		
8.	Кадастровый или иной государственный учетный номер (инвентарный) здания, сооружения, объекта незавершенного строительства, расположенного на земельном участке	-		
9.	Сведения о земельных участках (землях общего пользования, территории общего пользования), посредством которых обеспечивается доступ	Земли общего пользования		
10.	Иные сведения	-		
4. Пояснения к сведениям об уточняемом земельном участке с кадастровым номером 16:16:213101:333 :				
1.	-			

Сведения об уточняемых земельных участках

1. Сведения о характерных точках границы уточняемого земельного участка с кадастровым номером 16:16:213101:335 :

Система координат МСК-16					Зона № 1		
Обозначение характерных точек границ	Координаты, м				Метод определения координат	Формулы, примененные для расчета средней квадратической погрешности определения координат характерных точек границ (Mt), с подставленными в такие формулы значениями и итоговые (вычисленные) значения Mt, м	Описание закрепления точки
	содержатся в Едином государственном реестре недвижимости		определены в результате выполнения комплексных работ кадастровых работ				
	X	Y	X	Y			
1	2	3	4	5	6	7	8
1530	490818.80	1307871.10	490819.28	1307883.06	Метод спутниковых геодезических измерений (определений)	$Mt = \sqrt{(m_0^2 + m_1^2)}$	Долговременный межевой знак
1045	490827.17	1307864.92	490827.17	1307864.92	Метод спутниковых геодезических измерений (определений)	$Mt = \sqrt{(m_0^2 + m_1^2)}$	Долговременный межевой знак
1044	490847.53	1307874.29	490847.53	1307874.29	Метод спутниковых геодезических измерений (определений)	$Mt = \sqrt{(m_0^2 + m_1^2)}$	Долговременный межевой знак
1043	490853.92	1307877.22	490854.10	1307877.64	Метод спутниковых геодезических измерений (определений)	$Mt = \sqrt{(m_0^2 + m_1^2)}$	Долговременный межевой знак
1448	490845.10	1307882.80	490846.05	1307895.12	Метод спутниковых геодезических измерений (определений)	$Mt = \sqrt{(m_0^2 + m_1^2)}$	Долговременный межевой знак
1530	490818.80	1307871.10	490819.28	1307883.06	Метод спутниковых геодезических измерений (определений)	$Mt = \sqrt{(m_0^2 + m_1^2)}$	Долговременный межевой знак

2. Сведения о частях границ уточняемого земельного участка с кадастровым номером 16:16:213101:335 :

Обозначение части границ		Горизонтальное проложение (S), м	Описание прохождения части границ	Сведения о согласовании местоположения границ (согласовано/спорное)
от т.	до т.			
1	2	3	4	5
1530	1045	19.78	-	-
1045	1044	22.41	-	-
1044	1043	7.37	-	-
1043	1448	19.24	-	-
1448	1530	29.36	-	-

3. Сведения о характеристиках уточняемого земельного участка с кадастровым номером 16:16:213101:335 :		
№ п/п	Наименование характеристики земельного участка	Значение характеристики
1	2	3
1.	Адрес земельного участка	-
1.1.	Сведения о местоположении земельного участка (при отсутствии адреса) в структурированном в соответствии с федеральной информационной адресной системой виде	-
1.2.	Дополнительные сведения о местоположении земельного участка	-
2.	Площадь земельного участка \pm величина погрешности определения (вычисления) площади ($P \pm \Delta P$), м ²	580 \pm 17
3.	Формула, примененная для вычисления предельной погрешности определения площади земельного участка, с подставленными значениями и итоговые (вычисленные) значения (ΔP), м ²	$\Delta P = 3.5 * M_t * \sqrt{P} = 3.5 * 0.2 * \sqrt{580} = 17$
4.	Площадь земельного участка согласно сведениям Единого государственного реестра недвижимости ($P_{\text{кад}}$), м ²	600
5.	Оценка расхождения P и $P_{\text{кад}}$ ($P - P_{\text{кад}}$), м ²	20
6.	Предельные минимальный и максимальный размеры земельного участка ($P_{\text{мин}}$ и $P_{\text{макс}}$), м ²	400 1500
7.	Вид (виды) разрешенного использования	Садоводство
7.1.	Дополнительные сведения об использовании земельного участка	-
8.	Кадастровый или иной государственный учетный номер (инвентарный) здания, сооружения, объекта незавершенного строительства, расположенного на земельном участке	16:16:213101:1333
9.	Сведения о земельных участках (землях общего пользования, территории общего пользования), посредством которых обеспечивается доступ	Земли общего пользования
10.	Иные сведения	-
4. Пояснения к сведениям об уточняемом земельном участке с кадастровым номером 16:16:213101:335 :		
1.	-	

Сведения об уточняемых земельных участках

1. Сведения о характерных точках границы уточняемого земельного участка с кадастровым номером 16:16:213101:336 :

Система координат МСК-16					Зона № 1		
Обозначение характерных точек границ	Координаты, м				Метод определения координат	Формулы, примененные для расчета средней квадратической погрешности определения координат характерных точек границ (Mt), с подставленными в такие формулы значениями и итоговые (вычисленные) значения Mt, м	Описание закрепления точки
	содержатся в Едином государственном реестре недвижимости		определены в результате выполнения комплексных работ кадастровых работ				
	X	Y	X	Y			
1	2	3	4	5	6	7	8
1530	490845.10	1307882.80	490819.28	1307883.06	Метод спутниковых геодезических измерений (определений)	$Mt = \sqrt{(m_0^2 + m_1^2)}$	Долговременный межевой знак
1448	490836.20	1307902.20	490846.05	1307895.12	Метод спутниковых геодезических измерений (определений)	$Mt = \sqrt{(m_0^2 + m_1^2)}$	Долговременный межевой знак
1049	490810.20	1307890.50	490838.06	1307913.62	Метод спутниковых геодезических измерений (определений)	$Mt = \sqrt{(m_0^2 + m_1^2)}$	Долговременный межевой знак
1053	490818.80	1307871.10	490822.97	1307907.11	Метод спутниковых геодезических измерений (определений)	$Mt = \sqrt{(m_0^2 + m_1^2)}$	Долговременный межевой знак
1052	-	-	490810.91	1307901.43	Метод спутниковых геодезических измерений (определений)	$Mt = \sqrt{(m_0^2 + m_1^2)}$	Долговременный межевой знак
1530	490845.10	1307882.80	490819.28	1307883.06	Метод спутниковых геодезических измерений (определений)	$Mt = \sqrt{(m_0^2 + m_1^2)}$	Долговременный межевой знак

2. Сведения о частях границ уточняемого земельного участка с кадастровым номером 16:16:213101:336 :

Обозначение части границ		Горизонтальное проложение (S), м	Описание прохождения части границ	Сведения о согласовании местоположения границ (согласовано/спорное)
от т.	до т.			
1	2	3	4	5
1530	1448	29.36	-	-
1448	1049	20.15	-	-
1049	1053	16.43	-	-
1053	1052	13.33	-	-
1052	1530	20.19	-	-

3. Сведения о характеристиках уточняемого земельного участка с кадастровым номером 16:16:213101:336 :		
№ п/п	Наименование характеристики земельного участка	Значение характеристики
1	2	3
1.	Адрес земельного участка	-
1.1.	Сведения о местоположении земельного участка (при отсутствии адреса) в структурированном в соответствии с федеральной информационной адресной системой виде	-
1.2.	Дополнительные сведения о местоположении земельного участка	-
2.	Площадь земельного участка \pm величина погрешности определения (вычисления) площади ($P \pm \Delta P$), м ²	600 \pm 17
3.	Формула, примененная для вычисления предельной погрешности определения площади земельного участка, с подставленными значениями и итоговые (вычисленные) значения (ΔP), м ²	$\Delta P = 3.5 * M_t * \sqrt{P} = 3.5 * 0.2 * \sqrt{600} = 17$
4.	Площадь земельного участка согласно сведениям Единого государственного реестра недвижимости ($P_{\text{кад}}$), м ²	600
5.	Оценка расхождения P и $P_{\text{кад}}$ ($P - P_{\text{кад}}$), м ²	-
6.	Предельные минимальный и максимальный размеры земельного участка ($P_{\text{мин}}$ и $P_{\text{макс}}$), м ²	400 1500
7.	Вид (виды) разрешенного использования	Садоводство
7.1.	Дополнительные сведения об использовании земельного участка	-
8.	Кадастровый или иной государственный учетный номер (инвентарный) здания, сооружения, объекта незавершенного строительства, расположенного на земельном участке	16:16:213101:1334
9.	Сведения о земельных участках (землях общего пользования, территории общего пользования), посредством которых обеспечивается доступ	Земли общего пользования
10.	Иные сведения	-
4. Пояснения к сведениям об уточняемом земельном участке с кадастровым номером 16:16:213101:336 :		
1.	-	

Сведения об уточняемых земельных участках

1. Сведения о характерных точках границы уточняемого земельного участка с кадастровым номером 16:16:213101:348 :

Система координат МСК-16					Зона № 1		
Обозначение характерных точек границ	Координаты, м				Метод определения координат	Формулы, примененные для расчета средней квадратической погрешности определения координат характерных точек границ (Mt), с подставленными в такие формулы значениями и итоговые (вычисленные) значения Mt, м	Описание закрепления точки
	содержатся в Едином государственном реестре недвижимости		определены в результате выполнения комплексных работ кадастровых работ				
	X	Y	X	Y			
1	2	3	4	5	6	7	8
1034	-	-	490745.59	1308121.82	Метод спутниковых геодезических измерений (определений)	$Mt = \sqrt{(m_0^2 + m_1^2)}$	Долговременный межевой знак
н296У	-	-	490737.58	1308139.91	Метод спутниковых геодезических измерений (определений)	$Mt = \sqrt{(m_0^2 + m_1^2)}$	Долговременный межевой знак
н7У	-	-	490709.87	1308127.74	Метод спутниковых геодезических измерений (определений)	$Mt = \sqrt{(m_0^2 + m_1^2)}$	Долговременный межевой знак
54	-	-	490717.91	1308109.61	Метод спутниковых геодезических измерений (определений)	$Mt = \sqrt{(m_0^2 + m_1^2)}$	Долговременный межевой знак
1034	-	-	490745.59	1308121.82	Метод спутниковых геодезических измерений (определений)	$Mt = \sqrt{(m_0^2 + m_1^2)}$	Долговременный межевой знак

2. Сведения о частях границ уточняемого земельного участка с кадастровым номером 16:16:213101:348 :

Обозначение части границ		Горизонтальное проложение (S), м	Описание прохождения части границ	Сведения о согласовании местоположения границ (согласовано/спорное)
от т.	до т.			
1	2	3	4	5
1034	н296У	19.78	-	-
н296У	н7У	30.26	-	-
н7У	54	19.83	-	-
54	1034	30.25	-	-

3. Сведения о характеристиках уточняемого земельного участка с кадастровым номером 16:16:213101:348 :

№ п/п	Наименование характеристики земельного участка	Значение характеристики
1	2	3
1.	Адрес земельного участка	-

3. Сведения о характеристиках уточняемого земельного участка с кадастровым номером 16:16:213101:348 :		
№ п/п	Наименование характеристики земельного участка	Значение характеристики
1	2	3
1.1.	Сведения о местоположении земельного участка (при отсутствии адреса) в структурированном в соответствии с федеральной информационной адресной системой виде	-
1.2.	Дополнительные сведения о местоположении земельного участка	-
2.	Площадь земельного участка \pm величина погрешности определения (вычисления) площади ($P \pm \Delta P$), м ²	599 \pm 17
3.	Формула, примененная для вычисления предельной погрешности определения площади земельного участка, с подставленными значениями и итоговые (вычисленные) значения (ΔP), м ²	$\Delta P = 3.5 * M_t * \sqrt{P} = 3.5 * 0,2 * \sqrt{599} = 17$
4.	Площадь земельного участка согласно сведениям Единого государственного реестра недвижимости ($P_{\text{кад}}$), м ²	600
5.	Оценка расхождения P и $P_{\text{кад}}$ ($P - P_{\text{кад}}$), м ²	1
6.	Предельные минимальный и максимальный размеры земельного участка ($R_{\text{мин}}$ и $R_{\text{макс}}$), м ²	400 1500
7.	Вид (виды) разрешенного использования	Садоводство
7.1.	Дополнительные сведения об использовании земельного участка	-
8.	Кадастровый или иной государственный учетный номер (инвентарный) здания, сооружения, объекта незавершенного строительства, расположенного на земельном участке	16:16:213101:1230
9.	Сведения о земельных участках (землях общего пользования, территории общего пользования), посредством которых обеспечивается доступ	Земли общего пользования
10.	Иные сведения	-
4. Пояснения к сведениям об уточняемом земельном участке с кадастровым номером 16:16:213101:348 :		
1.	-	

Сведения об уточняемых земельных участках

1. Сведения о характерных точках границы уточняемого земельного участка с кадастровым номером 16:16:213101:352 :

Система координат МСК-16					Зона № 1		
Обозначение характерных точек границ	Координаты, м				Метод определения координат	Формулы, примененные для расчета средней квадратической погрешности определения координат характерных точек границ (Mt), с подставленными в такие формулы значениями и итоговые (вычисленные) значения Mt, м	Описание закрепления точки
	содержатся в Едином государственном реестре недвижимости		определены в результате выполнения комплексных работ кадастровых работ				
	X	Y	X	Y			
1	2	3	4	5	6	7	8
49	490680.10	1308183.61	490684.98	1308183.11	Метод спутниковых геодезических измерений (определений)	$Mt = \sqrt{(m_0^2 + m_1^2)}$	Долговременный межевой знак
1039	490706.50	1308195.40	490713.03	1308195.12	Метод спутниковых геодезических измерений (определений)	$Mt = \sqrt{(m_0^2 + m_1^2)}$	Долговременный межевой знак
1038	490698.70	1308213.60	490704.82	1308213.10	Метод спутниковых геодезических измерений (определений)	$Mt = \sqrt{(m_0^2 + m_1^2)}$	Долговременный межевой знак
1531	490672.20	1308201.83	490676.78	1308201.31	Метод спутниковых геодезических измерений (определений)	$Mt = \sqrt{(m_0^2 + m_1^2)}$	Долговременный межевой знак
1093	490673.31	1308199.38	-	-	-	0	-
49	490680.10	1308183.61	490684.98	1308183.11	Метод спутниковых геодезических измерений (определений)	$Mt = \sqrt{(m_0^2 + m_1^2)}$	Долговременный межевой знак

2. Сведения о частях границ уточняемого земельного участка с кадастровым номером 16:16:213101:352 :

Обозначение части границ		Горизонтальное проложение (S), м	Описание прохождения части границ	Сведения о согласовании местоположения границ (согласовано/спорное)
от т.	до т.			
1	2	3	4	5
49	1039	30.51	-	-
1039	1038	19.77	-	-
1038	1531	30.42	-	-
1531	49	19.96	-	-

3. Сведения о характеристиках уточняемого земельного участка с кадастровым номером 16:16:213101:352 :

№ п/п	Наименование характеристики земельного участка	Значение характеристики
1	2	3
1.	Адрес земельного участка	-

3. Сведения о характеристиках уточняемого земельного участка с кадастровым номером 16:16:213101:352 :		
№ п/п	Наименование характеристики земельного участка	Значение характеристики
1	2	3
1.1.	Сведения о местоположении земельного участка (при отсутствии адреса) в структурированном в соответствии с федеральной информационной адресной системой виде	-
1.2.	Дополнительные сведения о местоположении земельного участка	-
2.	Площадь земельного участка \pm величина погрешности определения (вычисления) площади ($P \pm \Delta P$), м ²	605 \pm 17
3.	Формула, примененная для вычисления предельной погрешности определения площади земельного участка, с подставленными значениями и итоговые (вычисленные) значения (ΔP), м ²	$\Delta P = 3.5 * M_t * \sqrt{P} = 3.5 * 0,2 * \sqrt{605} = 17$
4.	Площадь земельного участка согласно сведениям Единого государственного реестра недвижимости ($R_{\text{кад}}$), м ²	600
5.	Оценка расхождения P и $R_{\text{кад}}$ ($P - R_{\text{кад}}$), м ²	5
6.	Предельные минимальный и максимальный размеры земельного участка ($R_{\text{мин}}$ и $R_{\text{макс}}$), м ²	400 1500
7.	Вид (виды) разрешенного использования	Садоводство
7.1.	Дополнительные сведения об использовании земельного участка	-
8.	Кадастровый или иной государственный учетный номер (инвентарный) здания, сооружения, объекта незавершенного строительства, расположенного на земельном участке	16:16:213101:1900 16:16:213101:1528
9.	Сведения о земельных участках (землях общего пользования, территории общего пользования), посредством которых обеспечивается доступ	Земли общего пользования
10.	Иные сведения	-
4. Пояснения к сведениям об уточняемом земельном участке с кадастровым номером 16:16:213101:352 :		
1.	-	

Сведения об уточняемых земельных участках

1. Сведения о характерных точках границы уточняемого земельного участка с кадастровым номером 16:16:213101:353 :

Система координат МСК-16					Зона № 1		
Обозначение характерных точек границ	Координаты, м				Метод определения координат	Формулы, примененные для расчета средней квадратической погрешности определения координат характерных точек границ (Mt), с подставленными в такие формулы значениями и итоговые (вычисленные) значения Mt, м	Описание закрепления точки
	содержатся в Едином государственном реестре недвижимости		определены в результате выполнения комплексных работ кадастровых работ				
	X	Y	X	Y			
1	2	3	4	5	6	7	8
1531	490672.20	1308201.83	490676.78	1308201.31	Метод спутниковых геодезических измерений (определений)	$Mt = \sqrt{(m_0^2 + m_1^2)}$	Долговременный межевой знак
1038	490698.70	1308213.60	490704.82	1308213.10	Метод спутниковых геодезических измерений (определений)	$Mt = \sqrt{(m_0^2 + m_1^2)}$	Долговременный межевой знак
1526	490690.30	1308232.40	490696.66	1308231.54	Метод спутниковых геодезических измерений (определений)	$Mt = \sqrt{(m_0^2 + m_1^2)}$	Долговременный межевой знак
1532	490663.57	1308220.82	490668.67	1308219.69	Метод спутниковых геодезических измерений (определений)	$Mt = \sqrt{(m_0^2 + m_1^2)}$	Долговременный межевой знак
1531	490672.20	1308201.83	490676.78	1308201.31	Метод спутниковых геодезических измерений (определений)	$Mt = \sqrt{(m_0^2 + m_1^2)}$	Долговременный межевой знак

2. Сведения о частях границ уточняемого земельного участка с кадастровым номером 16:16:213101:353 :

Обозначение части границ		Горизонтальное проложение (S), м	Описание прохождения части границ	Сведения о согласовании местоположения границ (согласовано/спорное)
от т.	до т.			
1	2	3	4	5
1531	1038	30.42	-	-
1038	1526	20.16	-	-
1526	1532	30.40	-	-
1532	1531	20.09	-	-

3. Сведения о характеристиках уточняемого земельного участка с кадастровым номером 16:16:213101:353 :

№ п/п	Наименование характеристики земельного участка	Значение характеристики
1	2	3
1.	Адрес земельного участка	-

3. Сведения о характеристиках уточняемого земельного участка с кадастровым номером 16:16:213101:353 :		
№ п/п	Наименование характеристики земельного участка	Значение характеристики
1	2	3
1.1.	Сведения о местоположении земельного участка (при отсутствии адреса) в структурированном в соответствии с федеральной информационной адресной системой виде	-
1.2.	Дополнительные сведения о местоположении земельного участка	-
2.	Площадь земельного участка \pm величина погрешности определения (вычисления) площади ($P \pm \Delta P$), м ²	612 \pm 17
3.	Формула, примененная для вычисления предельной погрешности определения площади земельного участка, с подставленными значениями и итоговые (вычисленные) значения (ΔP), м ²	$\Delta P = 3.5 * M_t * \sqrt{P} = 3.5 * 0,2 * \sqrt{612} = 17$
4.	Площадь земельного участка согласно сведениям Единого государственного реестра недвижимости (Р _{кад}), м ²	600
5.	Оценка расхождения Р и Р _{кад} (Р - Р _{кад}), м ²	12
6.	Предельные минимальный и максимальный размеры земельного участка (Р _{мин} и Р _{макс}), м ²	400 1500
7.	Вид (виды) разрешенного использования	Садоводство
7.1.	Дополнительные сведения об использовании земельного участка	-
8.	Кадастровый или иной государственный учетный номер (инвентарный) здания, сооружения, объекта незавершенного строительства, расположенного на земельном участке	16:16:213101:1528 16:16:213101:1186
9.	Сведения о земельных участках (землях общего пользования, территории общего пользования), посредством которых обеспечивается доступ	Земли общего пользования
10.	Иные сведения	-
4. Пояснения к сведениям об уточняемом земельном участке с кадастровым номером 16:16:213101:353 :		
1.	-	

Сведения об уточняемых земельных участках

1. Сведения о характерных точках границы уточняемого земельного участка с кадастровым номером 16:16:213101:354 :

Система координат МСК-16						Зона № 1	
Обозначение характерных точек границ	Координаты, м				Метод определения координат	Формулы, примененные для расчета средней квадратической погрешности определения координат характерных точек границ (Mt), с подставленными в такие формулы значениями и итоговые (вычисленные) значения Mt, м	Описание закрепления точки
	содержатся в Едином государственном реестре недвижимости		определены в результате выполнения комплексных кадастровых работ				
	X	Y	X	Y			
1	2	3	4	5	6	7	8
1532	490663.57	1308220.82	490668.67	1308219.69	Метод спутниковых геодезических измерений (определений)	$Mt = \sqrt{(m_0^2 + m_1^2)}$	Долговременный межевой знак
1537	490658.85	1308231.22	490661.47	1308236.14	Метод спутниковых геодезических измерений (определений)	$Mt = \sqrt{(m_0^2 + m_1^2)}$	Долговременный межевой знак
1536	490657.59	1308231.62	490663.47	1308242.94	Метод спутниковых геодезических измерений (определений)	$Mt = \sqrt{(m_0^2 + m_1^2)}$	Долговременный межевой знак
1535	490655.91	1308235.38	490665.77	1308244.68	Метод спутниковых геодезических измерений (определений)	$Mt = \sqrt{(m_0^2 + m_1^2)}$	Долговременный межевой знак
687	490656.30	1308236.79	490686.95	1308255.00	Метод спутниковых геодезических измерений (определений)	$Mt = \sqrt{(m_0^2 + m_1^2)}$	Долговременный межевой знак
688	490653.18	1308243.10	490697.10	1308232.13	Метод спутниковых геодезических измерений (определений)	$Mt = \sqrt{(m_0^2 + m_1^2)}$	Долговременный межевой знак
1534	490661.60	1308247.40	490697.24	1308231.79	Метод спутниковых геодезических измерений (определений)	$Mt = \sqrt{(m_0^2 + m_1^2)}$	Долговременный межевой знак
1526	490667.50	1308250.40	490696.66	1308231.54	Метод спутниковых геодезических измерений (определений)	$Mt = \sqrt{(m_0^2 + m_1^2)}$	Долговременный межевой знак
1533	490680.50	1308254.70	-	-	-	0	-
1526	490690.30	1308232.40	-	-	-	0	-
1532	490663.57	1308220.82	490668.67	1308219.69	Метод спутниковых геодезических измерений (определений)	$Mt = \sqrt{(m_0^2 + m_1^2)}$	Долговременный межевой знак
						-	
1538	490652.66	1308242.67	-	-	-	0	-

1. Сведения о характерных точках границы уточняемого земельного участка с кадастровым номером 16:16:213101:354 :							
Система координат МСК-16							Зона № 1
Обозначение характерных точек границ	Координаты, м				Метод определения координат	Формулы, примененные для расчета средней квадратической погрешности определения координат характерных точек границ (Mt), с подставленными в такие формулы значениями и итоговые (вычисленные) значения Mt, м	Описание закрепления точки
	содержатся в Едином государственном реестре недвижимости		определены в результате выполнения комплексных кадастровых работ				
	X	Y	X	Y			
1	2	3	4	5	6	7	8
1539	490653.05	1308243.03	-	-	-	0	-
1540	490652.60	1308242.80	-	-	-	0	-
1538	490652.66	1308242.67	-	-	-	0	-
2. Сведения о частях границ уточняемого земельного участка с кадастровым номером 16:16:213101:354 :							
Обозначение части границ		Горизонтальное проложение (S), м	Описание прохождения части границ	Сведения о согласовании местоположения границ (согласовано/спорное)			
от т.	до т.						
1	2	3	4	5			
1532	1537	17.96	-	-			
1537	1536	7.09	-	-			
1536	1535	2.88	-	-			
1535	687	23.56	-	-			
687	688	25.02	-	-			
688	1534	0.37	-	-			
1534	1526	0.63	-	-			
1526	1532	30.40	-	-			
3. Сведения о характеристиках уточняемого земельного участка с кадастровым номером 16:16:213101:354 :							
№ п/п	Наименование характеристики земельного участка		Значение характеристики				
1	2		3				
1.	Адрес земельного участка		-				
1.1.	Сведения о местоположении земельного участка (при отсутствии адреса) в структурированном в соответствии с федеральной информационной адресной системой виде		-				
1.2.	Дополнительные сведения о местоположении земельного участка		-				
2.	Площадь земельного участка ± величина погрешности определения (вычисления) площади (P ± ΔP), м2		746 ± 19				
3.	Формула, примененная для вычисления предельной погрешности определения площади земельного участка, с подставленными значениями и итоговые (вычисленные) значения (ΔP), м2		$\Delta P = 3.5 * Mt * \sqrt{P} = 3.5 * 0,2 * \sqrt{746} = 19$				
4.	Площадь земельного участка согласно сведениям Единого государственного реестра недвижимости (Pкад), м2		600				
5.	Оценка расхождения P и Pкад (P - Pкад), м2		146				

3. Сведения о характеристиках уточняемого земельного участка с кадастровым номером 16:16:213101:354 :		
№ п/п	Наименование характеристики земельного участка	Значение характеристики
1	2	3
6.	Предельные минимальный и максимальный размеры земельного участка (Рмин и Рмакс), м2	400 1500
7.	Вид (виды) разрешенного использования	Садоводство
7.1.	Дополнительные сведения об использовании земельного участка	-
8.	Кадастровый или иной государственный учетный номер (инвентарный) здания, сооружения, объекта незавершенного строительства, расположенного на земельном участке	16:16:213101:1528 16:16:213101:1495
9.	Сведения о земельных участках (землях общего пользования, территории общего пользования), посредством которых обеспечивается доступ	Земли общего пользования
10.	Иные сведения	-

4. Пояснения к сведениям об уточняемом земельном участке с кадастровым номером 16:16:213101:354 :

1.	-

Сведения об уточняемых земельных участках

1. Сведения о характерных точках границы уточняемого земельного участка с кадастровым номером 16:16:213101:361 :

Система координат МСК-16					Зона № 1		
Обозначение характерных точек границ	Координаты, м				Метод определения координат	Формулы, примененные для расчета средней квадратической погрешности определения координат характерных точек границ (Mt), с подставленными в такие формулы значениями и итоговые (вычисленные) значения Mt, м	Описание закрепления точки
	содержатся в Едином государственном реестре недвижимости		определены в результате выполнения комплексных кадастровых работ				
	X	Y	X	Y			
1	2	3	4	5	6	7	8
1075	490778.96	1307887.12	490778.96	1307887.12	Метод спутниковых геодезических измерений (определений)	$Mt = \sqrt{(m_0^2 + m_1^2)}$	Долговременный межевой знак
1074	490806.71	1307899.20	490806.71	1307899.20	Метод спутниковых геодезических измерений (определений)	$Mt = \sqrt{(m_0^2 + m_1^2)}$	Долговременный межевой знак
512	490796.50	1307908.90	490798.55	1307917.95	Метод спутниковых геодезических измерений (определений)	$Mt = \sqrt{(m_0^2 + m_1^2)}$	Долговременный межевой знак
1106	-	-	490770.62	1307906.07	Метод спутниковых геодезических измерений (определений)	$Mt = \sqrt{(m_0^2 + m_1^2)}$	Долговременный межевой знак
1105	490774.05	1307898.68	-	-	-	0.20	-
1075	490778.80	1307887.18	-	-	-	0.20	-
1075	490778.96	1307887.12	490778.96	1307887.12	Метод спутниковых геодезических измерений (определений)	$Mt = \sqrt{(m_0^2 + m_1^2)}$	Долговременный межевой знак

2. Сведения о частях границ уточняемого земельного участка с кадастровым номером 16:16:213101:361 :

Обозначение части границ		Горизонтальное проложение (S), м	Описание прохождения части границ	Сведения о согласовании местоположения границ (согласовано/спорное)
от т.	до т.			
1	2	3	4	5
1075	1074	30.27	-	-
1074	512	20.45	-	-
512	1106	30.35	-	-
1106	1075	20.70	-	-

3. Сведения о характеристиках уточняемого земельного участка с кадастровым номером 16:16:213101:361 :		
№ п/п	Наименование характеристики земельного участка	Значение характеристики
1	2	3
1.	Адрес земельного участка	-
1.1.	Сведения о местоположении земельного участка (при отсутствии адреса) в структурированном в соответствии с федеральной информационной адресной системой виде	-
1.2.	Дополнительные сведения о местоположении земельного участка	-
2.	Площадь земельного участка \pm величина погрешности определения (вычисления) площади ($P \pm \Delta P$), м ²	624 \pm 17
3.	Формула, примененная для вычисления предельной погрешности определения площади земельного участка, с подставленными значениями и итоговые (вычисленные) значения (ΔP), м ²	$\Delta P = 3.5 * M_t * \sqrt{P} = 3.5 * 0,2 * \sqrt{624} = 17$
4.	Площадь земельного участка согласно сведениям Единого государственного реестра недвижимости ($R_{\text{кад}}$), м ²	600
5.	Оценка расхождения P и $R_{\text{кад}}$ ($P - R_{\text{кад}}$), м ²	24
6.	Предельные минимальный и максимальный размеры земельного участка ($R_{\text{мин}}$ и $R_{\text{макс}}$), м ²	400 1500
7.	Вид (виды) разрешенного использования	Садоводство
7.1.	Дополнительные сведения об использовании земельного участка	-
8.	Кадастровый или иной государственный учетный номер (инвентарный) здания, сооружения, объекта незавершенного строительства, расположенного на земельном участке	16:16:213101:1522 16:16:213101:1310
9.	Сведения о земельных участках (землях общего пользования, территории общего пользования), посредством которых обеспечивается доступ	Земли общего пользования
10.	Иные сведения	-
4. Пояснения к сведениям об уточняемом земельном участке с кадастровым номером 16:16:213101:361 :		
1.	-	

Сведения об уточняемых земельных участках

1. Сведения о характерных точках границы уточняемого земельного участка с кадастровым номером 16:16:213101:363 :

Система координат МСК-16					Зона № 1		
Обозначение характерных точек границ	Координаты, м				Метод определения координат	Формулы, примененные для расчета средней квадратической погрешности определения координат характерных точек границ (Mt), с подставленными в такие формулы значениями и итоговые (вычисленные) значения Mt, м	Описание закрепления точки
	содержатся в Едином государственном реестре недвижимости		определены в результате выполнения комплексных работ кадастровых работ				
	X	Y	X	Y			
1	2	3	4	5	6	7	8
115	-	-	490787.09	1307942.64	Метод спутниковых геодезических измерений (определений)	$Mt = \sqrt{(m_0^2 + m_1^2)}$	Долговременный межевой знак
н12У	-	-	490778.37	1307961.90	Метод спутниковых геодезических измерений (определений)	$Mt = \sqrt{(m_0^2 + m_1^2)}$	Долговременный межевой знак
н297У	-	-	490751.32	1307949.45	Метод спутниковых геодезических измерений (определений)	$Mt = \sqrt{(m_0^2 + m_1^2)}$	Долговременный межевой знак
н298У	-	-	490737.44	1307942.69	Метод спутниковых геодезических измерений (определений)	$Mt = \sqrt{(m_0^2 + m_1^2)}$	Долговременный межевой знак
н13У	-	-	490746.00	1307924.04	Метод спутниковых геодезических измерений (определений)	$Mt = \sqrt{(m_0^2 + m_1^2)}$	Долговременный межевой знак
115	-	-	490787.09	1307942.64	Метод спутниковых геодезических измерений (определений)	$Mt = \sqrt{(m_0^2 + m_1^2)}$	Долговременный межевой знак

2. Сведения о частях границ уточняемого земельного участка с кадастровым номером 16:16:213101:363 :

Обозначение части границ		Горизонтальное проложение (S), м	Описание прохождения части границ	Сведения о согласовании местоположения границ (согласовано/спорное)
от т.	до т.			
1	2	3	4	5
115	н12У	21.14	-	-
н12У	н297У	29.78	-	-
н297У	н298У	15.44	-	-
н298У	н13У	20.52	-	-
н13У	115	45.10	-	-

3. Сведения о характеристиках уточняемого земельного участка с кадастровым номером 16:16:213101:363 :		
№ п/п	Наименование характеристики земельного участка	Значение характеристики
1	2	3
1.	Адрес земельного участка	-
1.1.	Сведения о местоположении земельного участка (при отсутствии адреса) в структурированном в соответствии с федеральной информационной адресной системой виде	-
1.2.	Дополнительные сведения о местоположении земельного участка	-
2.	Площадь земельного участка \pm величина погрешности определения (вычисления) площади ($P \pm \Delta P$), м ²	946 \pm 22
3.	Формула, примененная для вычисления предельной погрешности определения площади земельного участка, с подставленными значениями и итоговые (вычисленные) значения (ΔP), м ²	$\Delta P = 3.5 * M_t * \sqrt{P} = 3.5 * 0.2 * \sqrt{946} = 22$
4.	Площадь земельного участка согласно сведениям Единого государственного реестра недвижимости ($R_{\text{кад}}$), м ²	954
5.	Оценка расхождения P и $R_{\text{кад}}$ ($P - R_{\text{кад}}$), м ²	8
6.	Предельные минимальный и максимальный размеры земельного участка ($R_{\text{мин}}$ и $R_{\text{макс}}$), м ²	400 1500
7.	Вид (виды) разрешенного использования	Садоводство
7.1.	Дополнительные сведения об использовании земельного участка	-
8.	Кадастровый или иной государственный учетный номер (инвентарный) здания, сооружения, объекта незавершенного строительства, расположенного на земельном участке	16:16:213101:1220
9.	Сведения о земельных участках (землях общего пользования, территории общего пользования), посредством которых обеспечивается доступ	Земли общего пользования
10.	Иные сведения	-
4. Пояснения к сведениям об уточняемом земельном участке с кадастровым номером 16:16:213101:363 :		
1.	-	

Сведения об уточняемых земельных участках

1. Сведения о характерных точках границы уточняемого земельного участка с кадастровым номером 16:16:213101:366 :

Система координат МСК-16					Зона № 1		
Обозначение характерных точек границ	Координаты, м				Метод определения координат	Формулы, примененные для расчета средней квадратической погрешности определения координат характерных точек границ (Mt), с подставленными в такие формулы значениями и итоговые (вычисленные) значения Mt, м	Описание закрепления точки
	содержатся в Едином государственном реестре недвижимости		определены в результате выполнения комплексных работ кадастровых работ				
	X	Y	X	Y			
1	2	3	4	5	6	7	8
1078	-	-	490754.53	1308016.28	Метод спутниковых геодезических измерений (определений)	$Mt = \sqrt{(m_0^2 + m_1^2)}$	Долговременный межевой знак
1081	-	-	490726.72	1308004.27	Метод спутниковых геодезических измерений (определений)	$Mt = \sqrt{(m_0^2 + m_1^2)}$	Долговременный межевой знак
1111	-	-	490734.70	1307985.93	Метод спутниковых геодезических измерений (определений)	$Mt = \sqrt{(m_0^2 + m_1^2)}$	Долговременный межевой знак
н299У	-	-	490762.36	1307997.38	Метод спутниковых геодезических измерений (определений)	$Mt = \sqrt{(m_0^2 + m_1^2)}$	Долговременный межевой знак
1078	-	-	490754.53	1308016.28	Метод спутниковых геодезических измерений (определений)	$Mt = \sqrt{(m_0^2 + m_1^2)}$	Долговременный межевой знак

2. Сведения о частях границ уточняемого земельного участка с кадастровым номером 16:16:213101:366 :

Обозначение части границ		Горизонтальное проложение (S), м	Описание прохождения части границ	Сведения о согласовании местоположения границ (согласовано/спорное)
от т.	до т.			
1	2	3	4	5
1078	1081	30.29	-	-
1081	1111	20.00	-	-
1111	н299У	29.94	-	-
н299У	1078	20.46	-	-

3. Сведения о характеристиках уточняемого земельного участка с кадастровым номером 16:16:213101:366 :

№ п/п	Наименование характеристики земельного участка	Значение характеристики
1	2	3
1.	Адрес земельного участка	-

3. Сведения о характеристиках уточняемого земельного участка с кадастровым номером 16:16:213101:366 :		
№ п/п	Наименование характеристики земельного участка	Значение характеристики
1	2	3
1.1.	Сведения о местоположении земельного участка (при отсутствии адреса) в структурированном в соответствии с федеральной информационной адресной системой виде	-
1.2.	Дополнительные сведения о местоположении земельного участка	-
2.	Площадь земельного участка \pm величина погрешности определения (вычисления) площади ($P \pm \Delta P$), м ²	609 \pm 17
3.	Формула, примененная для вычисления предельной погрешности определения площади земельного участка, с подставленными значениями и итоговые (вычисленные) значения (ΔP), м ²	$\Delta P = 3.5 * M_t * \sqrt{P} = 3.5 * 0,2 * \sqrt{609} = 17$
4.	Площадь земельного участка согласно сведениям Единого государственного реестра недвижимости ($R_{кад}$), м ²	600
5.	Оценка расхождения P и $R_{кад}$ ($P - R_{кад}$), м ²	9
6.	Предельные минимальный и максимальный размеры земельного участка ($R_{мин}$ и $R_{макс}$), м ²	400 1500
7.	Вид (виды) разрешенного использования	Садоводство
7.1.	Дополнительные сведения об использовании земельного участка	-
8.	Кадастровый или иной государственный учетный номер (инвентарный) здания, сооружения, объекта незавершенного строительства, расположенного на земельном участке	16:16:213101:1458
9.	Сведения о земельных участках (землях общего пользования, территории общего пользования), посредством которых обеспечивается доступ	Земли общего пользования
10.	Иные сведения	-
4. Пояснения к сведениям об уточняемом земельном участке с кадастровым номером 16:16:213101:366 :		
1.	-	

Сведения об уточняемых земельных участках

1. Сведения о характерных точках границы уточняемого земельного участка с кадастровым номером 16:16:213101:373 :

Система координат МСК-16					Зона № 1		
Обозначение характерных точек границ	Координаты, м				Метод определения координат	Формулы, примененные для расчета средней квадратической погрешности определения координат характерных точек границ (Mt), с подставленными в такие формулы значениями и итоговые (вычисленные) значения Mt, м	Описание закрепления точки
	содержатся в Едином государственном реестре недвижимости		определены в результате выполнения комплексных работ кадастровых работ				
	X	Y	X	Y			
1	2	3	4	5	6	7	8
1091	490677.31	1308114.99	490677.91	1308113.56	Метод спутниковых геодезических измерений (определений)	$Mt = \sqrt{(m_0^2 + m_1^2)}$	Долговременный межевой знак
1090	490699.40	1308125.00	490705.26	1308126.48	Метод спутниковых геодезических измерений (определений)	$Mt = \sqrt{(m_0^2 + m_1^2)}$	Долговременный межевой знак
1541	490691.30	1308143.20	490697.44	1308144.32	Метод спутниковых геодезических измерений (определений)	$Mt = \sqrt{(m_0^2 + m_1^2)}$	Долговременный межевой знак
1542	490670.16	1308132.14	490670.16	1308132.14	Метод спутниковых геодезических измерений (определений)	$Mt = \sqrt{(m_0^2 + m_1^2)}$	Долговременный межевой знак
1091	490677.31	1308114.99	490677.91	1308113.56	Метод спутниковых геодезических измерений (определений)	$Mt = \sqrt{(m_0^2 + m_1^2)}$	Долговременный межевой знак

2. Сведения о частях границ уточняемого земельного участка с кадастровым номером 16:16:213101:373 :

Обозначение части границ		Горизонтальное проложение (S), м	Описание прохождения части границ	Сведения о согласовании местоположения границ (согласовано/спорное)
от т.	до т.			
1	2	3	4	5
1091	1090	30.25	-	-
1090	1541	19.48	-	-
1541	1542	29.88	-	-
1542	1091	20.13	-	-

3. Сведения о характеристиках уточняемого земельного участка с кадастровым номером 16:16:213101:373 :

№ п/п	Наименование характеристики земельного участка	Значение характеристики
1	2	3
1.	Адрес земельного участка	-

3. Сведения о характеристиках уточняемого земельного участка с кадастровым номером 16:16:213101:373 :		
№ п/п	Наименование характеристики земельного участка	Значение характеристики
1	2	3
1.1.	Сведения о местоположении земельного участка (при отсутствии адреса) в структурированном в соответствии с федеральной информационной адресной системой виде	-
1.2.	Дополнительные сведения о местоположении земельного участка	-
2.	Площадь земельного участка \pm величина погрешности определения (вычисления) площади ($P \pm \Delta P$), м ²	595 \pm 17
3.	Формула, примененная для вычисления предельной погрешности определения площади земельного участка, с подставленными значениями и итоговые (вычисленные) значения (ΔP), м ²	$\Delta P = 3.5 * M_t * \sqrt{P} = 3.5 * 0,2 * \sqrt{595} = 17$
4.	Площадь земельного участка согласно сведениям Единого государственного реестра недвижимости ($R_{\text{кад}}$), м ²	600
5.	Оценка расхождения P и $R_{\text{кад}}$ ($P - R_{\text{кад}}$), м ²	5
6.	Предельные минимальный и максимальный размеры земельного участка ($R_{\text{мин}}$ и $R_{\text{макс}}$), м ²	400 1500
7.	Вид (виды) разрешенного использования	Садоводство
7.1.	Дополнительные сведения об использовании земельного участка	-
8.	Кадастровый или иной государственный учетный номер (инвентарный) здания, сооружения, объекта незавершенного строительства, расположенного на земельном участке	-
9.	Сведения о земельных участках (землях общего пользования, территории общего пользования), посредством которых обеспечивается доступ	Земли общего пользования
10.	Иные сведения	-
4. Пояснения к сведениям об уточняемом земельном участке с кадастровым номером 16:16:213101:373 :		
1.	-	

Сведения об уточняемых земельных участках

1. Сведения о характерных точках границы уточняемого земельного участка с кадастровым номером 16:16:213101:374 :

Система координат МСК-16					Зона № 1		
Обозначение характерных точек границ	Координаты, м				Метод определения координат	Формулы, примененные для расчета средней квадратической погрешности определения координат характерных точек границ (Mt), с подставленными в такие формулы значениями и итоговые (вычисленные) значения Mt, м	Описание закрепления точки
	содержатся в Едином государственном реестре недвижимости		определены в результате выполнения комплексных кадастровых работ				
	X	Y	X	Y			
1	2	3	4	5	6	7	8
1542	490662.40	1308130.20	490670.16	1308132.14	Метод спутниковых геодезических измерений (определений)	$Mt = \sqrt{(m_0^2 + m_1^2)}$	Долговременный межевой знак
1541	490691.30	1308143.20	490697.44	1308144.32	Метод спутниковых геодезических измерений (определений)	$Mt = \sqrt{(m_0^2 + m_1^2)}$	Долговременный межевой знак
1543	490682.70	1308162.50	490689.04	1308162.12	Метод спутниковых геодезических измерений (определений)	$Mt = \sqrt{(m_0^2 + m_1^2)}$	Долговременный межевой знак
1391	490660.59	1308152.55	490661.72	1308150.09	Метод спутниковых геодезических измерений (определений)	$Mt = \sqrt{(m_0^2 + m_1^2)}$	Долговременный межевой знак
1391	490662.01	1308149.44	490662.01	1308149.44	Метод спутниковых геодезических измерений (определений)	$Mt = \sqrt{(m_0^2 + m_1^2)}$	Долговременный межевой знак
1544	490655.17	1308146.42	-	-	-	0	-
1542	490662.40	1308130.20	490670.16	1308132.14	Метод спутниковых геодезических измерений (определений)	$Mt = \sqrt{(m_0^2 + m_1^2)}$	Долговременный межевой знак

2. Сведения о частях границ уточняемого земельного участка с кадастровым номером 16:16:213101:374 :

Обозначение части границ		Горизонтальное проложение (S), м	Описание прохождения части границ	Сведения о согласовании местоположения границ (согласовано/спорное)
от т.	до т.			
1	2	3	4	5
1542	1541	29.88	-	-
1541	1543	19.68	-	-
1543	1391	29.85	-	-
1391	1391	0.71	-	-
1391	1542	19.12	-	-

3. Сведения о характеристиках уточняемого земельного участка с кадастровым номером 16:16:213101:374 :		
№ п/п	Наименование характеристики земельного участка	Значение характеристики
1	2	3
1.	Адрес земельного участка	-
1.1.	Сведения о местоположении земельного участка (при отсутствии адреса) в структурированном в соответствии с федеральной информационной адресной системой виде	-
1.2.	Дополнительные сведения о местоположении земельного участка	-
2.	Площадь земельного участка \pm величина погрешности определения (вычисления) площади ($P \pm \Delta P$), м ²	590 \pm 17
3.	Формула, примененная для вычисления предельной погрешности определения площади земельного участка, с подставленными значениями и итоговые (вычисленные) значения (ΔP), м ²	$\Delta P = 3.5 * M_t * \sqrt{P} = 3.5 * 0.2 * \sqrt{590} = 17$
4.	Площадь земельного участка согласно сведениям Единого государственного реестра недвижимости ($P_{\text{кад}}$), м ²	600
5.	Оценка расхождения P и $P_{\text{кад}}$ ($P - P_{\text{кад}}$), м ²	10
6.	Предельные минимальный и максимальный размеры земельного участка ($P_{\text{мин}}$ и $P_{\text{макс}}$), м ²	400 1500
7.	Вид (виды) разрешенного использования	Садоводство
7.1.	Дополнительные сведения об использовании земельного участка	-
8.	Кадастровый или иной государственный учетный номер (инвентарный) здания, сооружения, объекта незавершенного строительства, расположенного на земельном участке	-
9.	Сведения о земельных участках (землях общего пользования, территории общего пользования), посредством которых обеспечивается доступ	Земли общего пользования
10.	Иные сведения	-
4. Пояснения к сведениям об уточняемом земельном участке с кадастровым номером 16:16:213101:374 :		
1.	-	

Сведения об уточняемых земельных участках

1. Сведения о характерных точках границы уточняемого земельного участка с кадастровым номером 16:16:213101:375 :

Система координат МСК-16					Зона № 1		
Обозначение характерных точек границ	Координаты, м				Метод определения координат	Формулы, примененные для расчета средней квадратической погрешности определения координат характерных точек границ (Mt), с подставленными в такие формулы значениями и итоговые (вычисленные) значения Mt, м	Описание закрепления точки
	содержатся в Едином государственном реестре недвижимости		определены в результате выполнения комплексных работ кадастровых работ				
	X	Y	X	Y			
1	2	3	4	5	6	7	8
1543	-	-	490689.04	1308162.12	Метод спутниковых геодезических измерений (определений)	$Mt = \sqrt{(m_0^2 + m_1^2)}$	Долговременный межевой знак
50	-	-	490681.02	1308181.18	Метод спутниковых геодезических измерений (определений)	$Mt = \sqrt{(m_0^2 + m_1^2)}$	Долговременный межевой знак
1095	-	-	490653.50	1308168.53	Метод спутниковых геодезических измерений (определений)	$Mt = \sqrt{(m_0^2 + m_1^2)}$	Долговременный межевой знак
1391	-	-	490661.72	1308150.09	Метод спутниковых геодезических измерений (определений)	$Mt = \sqrt{(m_0^2 + m_1^2)}$	Долговременный межевой знак
1543	-	-	490689.04	1308162.12	Метод спутниковых геодезических измерений (определений)	$Mt = \sqrt{(m_0^2 + m_1^2)}$	Долговременный межевой знак

2. Сведения о частях границ уточняемого земельного участка с кадастровым номером 16:16:213101:375 :

Обозначение части границ		Горизонтальное проложение (S), м	Описание прохождения части границ	Сведения о согласовании местоположения границ (согласовано/спорное)
от т.	до т.			
1	2	3	4	5
1543	50	20.68	-	-
50	1095	30.29	-	-
1095	1391	20.19	-	-
1391	1543	29.85	-	-

3. Сведения о характеристиках уточняемого земельного участка с кадастровым номером 16:16:213101:375 :

№ п/п	Наименование характеристики земельного участка	Значение характеристики
1	2	3
1.	Адрес земельного участка	-

3. Сведения о характеристиках уточняемого земельного участка с кадастровым номером 16:16:213101:375 :		
№ п/п	Наименование характеристики земельного участка	Значение характеристики
1	2	3
1.1.	Сведения о местоположении земельного участка (при отсутствии адреса) в структурированном в соответствии с федеральной информационной адресной системой виде	-
1.2.	Дополнительные сведения о местоположении земельного участка	-
2.	Площадь земельного участка ± величина погрешности определения (вычисления) площади ($P \pm \Delta P$), м ²	614 ± 17
3.	Формула, примененная для вычисления предельной погрешности определения площади земельного участка, с подставленными значениями и итоговые (вычисленные) значения (ΔP), м ²	$\Delta P = 3.5 * M_t * \sqrt{P} = 3.5 * 0,2 * \sqrt{614} = 17$
4.	Площадь земельного участка согласно сведениям Единого государственного реестра недвижимости (Р _{кад}), м ²	600
5.	Оценка расхождения Р и Р _{кад} (Р - Р _{кад}), м ²	14
6.	Предельные минимальный и максимальный размеры земельного участка (Р _{мин} и Р _{макс}), м ²	400 1500
7.	Вид (виды) разрешенного использования	садоводство
7.1.	Дополнительные сведения об использовании земельного участка	-
8.	Кадастровый или иной государственный учетный номер (инвентарный) здания, сооружения, объекта незавершенного строительства, расположенного на земельном участке	16:16:213101:1451 16:16:213101:1424 16:16:213101:1450
9.	Сведения о земельных участках (землях общего пользования, территории общего пользования), посредством которых обеспечивается доступ	Земли общего пользования
10.	Иные сведения	-
4. Пояснения к сведениям об уточняемом земельном участке с кадастровым номером 16:16:213101:375 :		
1.	-	

Сведения об уточняемых земельных участках

1. Сведения о характерных точках границы уточняемого земельного участка с кадастровым номером 16:16:213101:387 :

Система координат МСК-16					Зона № 1		
Обозначение характерных точек границ	Координаты, м				Метод определения координат	Формулы, примененные для расчета средней квадратической погрешности определения координат характерных точек границ (Mt), с подставленными в такие формулы значениями и итоговые (вычисленные) значения Mt, м	Описание закрепления точки
	содержатся в Едином государственном реестре недвижимости		определены в результате выполнения комплексных кадастровых работ				
	X	Y	X	Y			
1	2	3	4	5	6	7	8
н297У	-	-	490751.32	1307949.45	Метод спутниковых геодезических измерений (определений)	$Mt = \sqrt{(m_0^2 + m_1^2)}$	Долговременный межевой знак
1305	-	-	490742.85	1307967.68	Метод спутниковых геодезических измерений (определений)	$Mt = \sqrt{(m_0^2 + m_1^2)}$	Долговременный межевой знак
118	-	-	490715.52	1307955.30	Метод спутниковых геодезических измерений (определений)	$Mt = \sqrt{(m_0^2 + m_1^2)}$	Долговременный межевой знак
117	-	-	490723.99	1307936.69	Метод спутниковых геодезических измерений (определений)	$Mt = \sqrt{(m_0^2 + m_1^2)}$	Долговременный межевой знак
н16У	-	-	490728.79	1307925.49	Метод спутниковых геодезических измерений (определений)	$Mt = \sqrt{(m_0^2 + m_1^2)}$	Долговременный межевой знак
н15У	-	-	490730.34	1307922.69	Метод спутниковых геодезических измерений (определений)	$Mt = \sqrt{(m_0^2 + m_1^2)}$	Долговременный межевой знак
116	-	-	490732.54	1307919.49	Метод спутниковых геодезических измерений (определений)	$Mt = \sqrt{(m_0^2 + m_1^2)}$	Долговременный межевой знак
н14У	-	-	490734.04	1307918.59	Метод спутниковых геодезических измерений (определений)	$Mt = \sqrt{(m_0^2 + m_1^2)}$	Долговременный межевой знак
н13У	-	-	490746.00	1307924.04	Метод спутниковых геодезических измерений (определений)	$Mt = \sqrt{(m_0^2 + m_1^2)}$	Долговременный межевой знак
н298У	-	-	490737.44	1307942.69	Метод спутниковых геодезических измерений (определений)	$Mt = \sqrt{(m_0^2 + m_1^2)}$	Долговременный межевой знак

1. Сведения о характерных точках границы уточняемого земельного участка с кадастровым номером 16:16:213101:387 :

Система координат МСК-16					Зона № 1		
Обозначение характерных точек границ	Координаты, м				Метод определения координат	Формулы, примененные для расчета средней квадратической погрешности определения координат характерных точек границ (Mt), с подставленными в такие формулы значениями и итоговые (вычисленные) значения Mt, м	Описание закрепления точки
	содержатся в Едином государственном реестре недвижимости		определены в результате выполнения комплексных кадастровых работ				
	X	Y	X	Y			
1	2	3	4	5	6	7	8
н297У	-	-	490751.32	1307949.45	Метод спутниковых геодезических измерений (определений)	$Mt = \sqrt{(m_0^2 + m_1^2)}$	Долговременный межевой знак

2. Сведения о частях границ уточняемого земельного участка с кадастровым номером 16:16:213101:387 :

Обозначение части границ		Горизонтальное проложение (S), м	Описание прохождения части границ	Сведения о согласовании местоположения границ (согласовано/спорное)
от т.	до т.			
1	2	3	4	5
н297У	1305	20.10	-	-
1305	118	30.00	-	-
118	117	20.45	-	-
117	н16У	12.19	-	-
н16У	н15У	3.20	-	-
н15У	116	3.88	-	-
116	н14У	1.75	-	-
н14У	н13У	13.14	-	-
н13У	н298У	20.52	-	-
н298У	н297У	15.44	-	-

3. Сведения о характеристиках уточняемого земельного участка с кадастровым номером 16:16:213101:387 :

№ п/п	Наименование характеристики земельного участка	Значение характеристики
1	2	3
1.	Адрес земельного участка	-
1.1.	Сведения о местоположении земельного участка (при отсутствии адреса) в структурированном в соответствии с федеральной информационной адресной системой виде	-
1.2.	Дополнительные сведения о местоположении земельного участка	-
2.	Площадь земельного участка ± величина погрешности определения (вычисления) площади (P ± ΔP), м2	917 ± 21
3.	Формула, примененная для вычисления предельной погрешности определения площади земельного участка, с подставленными значениями и итоговые (вычисленные) значения (ΔP), м2	$\Delta P = 3.5 * Mt * \sqrt{P} = 3.5 * 0,2 * \sqrt{917} = 21$
4.	Площадь земельного участка согласно сведениям Единого государственного реестра недвижимости (Pкад), м2	918

3. Сведения о характеристиках уточняемого земельного участка с кадастровым номером 16:16:213101:387 :		
№ п/п	Наименование характеристики земельного участка	Значение характеристики
1	2	3
5.	Оценка расхождения Р и Ркад (Р - Ркад), м2	1
6.	Предельные минимальный и максимальный размеры земельного участка (Рмин и Рмакс), м2	400 1500
7.	Вид (виды) разрешенного использования	Садоводство
7.1.	Дополнительные сведения об использовании земельного участка	-
8.	Кадастровый или иной государственный учетный номер (инвентарный) здания, сооружения, объекта незавершенного строительства, расположенного на земельном участке	16:16:213101:1188
9.	Сведения о земельных участках (землях общего пользования, территории общего пользования), посредством которых обеспечивается доступ	Земли общего пользования
10.	Иные сведения	-
4. Пояснения к сведениям об уточняемом земельном участке с кадастровым номером 16:16:213101:387 :		
1.	-	

Сведения об уточняемых земельных участках

1. Сведения о характерных точках границы уточняемого земельного участка с кадастровым номером 16:16:213101:397 :

Система координат МСК-16					Зона № 1		
Обозначение характерных точек границ	Координаты, м				Метод определения координат	Формулы, примененные для расчета средней квадратической погрешности определения координат характерных точек границ (Mt), с подставленными в такие формулы значениями и итоговые (вычисленные) значения Mt, м	Описание закрепления точки
	содержатся в Едином государственном реестре недвижимости		определены в результате выполнения комплексных кадастровых работ				
	X	Y	X	Y			
1	2	3	4	5	6	7	8
1545	490636.85	1308118.60	490642.64	1308119.85	Метод спутниковых геодезических измерений (определений)	$Mt = \sqrt{(m_0^2 + m_1^2)}$	Долговременный межевой знак
1542	490662.40	1308130.20	490670.16	1308132.14	Метод спутниковых геодезических измерений (определений)	$Mt = \sqrt{(m_0^2 + m_1^2)}$	Долговременный межевой знак
1391	490655.17	1308146.42	490662.01	1308149.44	Метод спутниковых геодезических измерений (определений)	$Mt = \sqrt{(m_0^2 + m_1^2)}$	Долговременный межевой знак
1391	-	-	490661.72	1308150.09	Метод спутниковых геодезических измерений (определений)	$Mt = \sqrt{(m_0^2 + m_1^2)}$	Долговременный межевой знак
668	490634.40	1308137.22	-	-	-	0	-
1546	490633.13	1308140.19	-	-	-	0	-
668	490628.29	1308138.01	490634.93	1308137.45	Метод спутниковых геодезических измерений (определений)	$Mt = \sqrt{(m_0^2 + m_1^2)}$	Долговременный межевой знак
1545	490636.85	1308118.60	490642.64	1308119.85	Метод спутниковых геодезических измерений (определений)	$Mt = \sqrt{(m_0^2 + m_1^2)}$	Долговременный межевой знак

2. Сведения о частях границ уточняемого земельного участка с кадастровым номером 16:16:213101:397 :

Обозначение части границ		Горизонтальное проложение (S), м	Описание прохождения части границ	Сведения о согласовании местоположения границ (согласовано/спорное)
от т.	до т.			
1	2	3	4	5
1545	1542	30.14	-	-
1542	1391	19.12	-	-
1391	1391	0.71	-	-
1391	668	29.62	-	-
668	1545	19.21	-	-

3. Сведения о характеристиках уточняемого земельного участка с кадастровым номером 16:16:213101:397 :		
№ п/п	Наименование характеристики земельного участка	Значение характеристики
1	2	3
1.	Адрес земельного участка	-
1.1.	Сведения о местоположении земельного участка (при отсутствии адреса) в структурированном в соответствии с федеральной информационной адресной системой виде	-
1.2.	Дополнительные сведения о местоположении земельного участка	-
2.	Площадь земельного участка \pm величина погрешности определения (вычисления) площади ($P \pm \Delta P$), м ²	583 \pm 17
3.	Формула, примененная для вычисления предельной погрешности определения площади земельного участка, с подставленными значениями и итоговые (вычисленные) значения (ΔP), м ²	$\Delta P = 3.5 * M_t * \sqrt{P} = 3.5 * 0.2 * \sqrt{583} = 17$
4.	Площадь земельного участка согласно сведениям Единого государственного реестра недвижимости ($P_{\text{кад}}$), м ²	600
5.	Оценка расхождения P и $P_{\text{кад}}$ ($P - P_{\text{кад}}$), м ²	17
6.	Предельные минимальный и максимальный размеры земельного участка ($P_{\text{мин}}$ и $P_{\text{макс}}$), м ²	400 1500
7.	Вид (виды) разрешенного использования	Садоводство
7.1.	Дополнительные сведения об использовании земельного участка	-
8.	Кадастровый или иной государственный учетный номер (инвентарный) здания, сооружения, объекта незавершенного строительства, расположенного на земельном участке	-
9.	Сведения о земельных участках (землях общего пользования, территории общего пользования), посредством которых обеспечивается доступ	Земли общего пользования
10.	Иные сведения	-
4. Пояснения к сведениям об уточняемом земельном участке с кадастровым номером 16:16:213101:397 :		
1.	-	

Сведения об уточняемых земельных участках

1. Сведения о характерных точках границы уточняемого земельного участка с кадастровым номером 16:16:213101:406 :

Система координат МСК-16					Зона № 1		
Обозначение характерных точек границ	Координаты, м				Метод определения координат	Формулы, примененные для расчета средней квадратической погрешности определения координат характерных точек границ (Mt), с подставленными в такие формулы значениями и итоговые (вычисленные) значения Mt, м	Описание закрепления точки
	содержатся в Едином государственном реестре недвижимости		определены в результате выполнения комплексных работ кадастровых работ				
	X	Y	X	Y			
1	2	3	4	5	6	7	8
1132	490695.55	1307916.37	490719.65	1307935.19	Метод спутниковых геодезических измерений (определений)	$Mt = \sqrt{(m_0^2 + m_1^2)}$	Долговременный межевой знак
1133	490692.65	1307923.03	-	-	-	0.00	-
1547	490711.47	1307931.51	-	-	-	0.00	-
1548	490705.50	1307945.00	-	-	-	0.00	-
131	490686.93	1307936.65	490711.47	1307953.45	Метод спутниковых геодезических измерений (определений)	$Mt = \sqrt{(m_0^2 + m_1^2)}$	Долговременный межевой знак
1137	490692.53	1307923.00	490685.01	1307941.33	Метод спутниковых геодезических измерений (определений)	$Mt = \sqrt{(m_0^2 + m_1^2)}$	Долговременный межевой знак
1549	490683.02	1307918.37	490686.61	1307938.54	Метод спутниковых геодезических измерений (определений)	$Mt = \sqrt{(m_0^2 + m_1^2)}$	Долговременный межевой знак
1550	490685.90	1307912.00	490693.01	1307923.48	Метод спутниковых геодезических измерений (определений)	$Mt = \sqrt{(m_0^2 + m_1^2)}$	Долговременный межевой знак
1132	490695.55	1307916.37	490719.65	1307935.19	Метод спутниковых геодезических измерений (определений)	$Mt = \sqrt{(m_0^2 + m_1^2)}$	Долговременный межевой знак

2. Сведения о частях границ уточняемого земельного участка с кадастровым номером 16:16:213101:406 :

Обозначение части границ		Горизонтальное проложение (S), м	Описание прохождения части границ	Сведения о согласовании местоположения границ (согласовано/спорное)
от т.	до т.			
1	2	3	4	5
1132	131	20.01	-	-
131	1137	29.10	-	-
1137	1549	3.22	-	-
1549	1550	16.36	-	-

2. Сведения о частях границ уточняемого земельного участка с кадастровым номером 16:16:213101:406 :				
Обозначение части границ		Горизонтальное проложение (S), м	Описание прохождения части границ	Сведения о согласовании местоположения границ (согласовано/спорное)
от т.	до т.			
1	2	3	4	5
1550	1132	29.10	-	-
3. Сведения о характеристиках уточняемого земельного участка с кадастровым номером 16:16:213101:406 :				
№ п/п	Наименование характеристики земельного участка	Значение характеристики		
1	2	3		
1.	Адрес земельного участка	-		
1.1.	Сведения о местоположении земельного участка (при отсутствии адреса) в структурированном в соответствии с федеральной информационной адресной системой виде	-		
1.2.	Дополнительные сведения о местоположении земельного участка	-		
2.	Площадь земельного участка ± величина погрешности определения (вычисления) площади (P ± ΔP), м2	573 ± 17		
3.	Формула, примененная для вычисления предельной погрешности определения площади земельного участка, с подставленными значениями и итоговые (вычисленные) значения (ΔP), м2	$\Delta P = 3.5 * M_t * \sqrt{P} = 3.5 * 0,2 * \sqrt{573} = 17$		
4.	Площадь земельного участка согласно сведениям Единого государственного реестра недвижимости (P _{кад}), м2	575		
5.	Оценка расхождения P и P _{кад} (P - P _{кад}), м2	2		
6.	Предельные минимальный и максимальный размеры земельного участка (P _{мин} и P _{макс}), м2	400 1500		
7.	Вид (виды) разрешенного использования	Садоводство		
7.1.	Дополнительные сведения об использовании земельного участка	-		
8.	Кадастровый или иной государственный учетный номер (инвентарный) здания, сооружения, объекта незавершенного строительства, расположенного на земельном участке	16:16:213101:1262		
9.	Сведения о земельных участках (землях общего пользования, территории общего пользования), посредством которых обеспечивается доступ	Земли общего пользования		
10.	Иные сведения	-		
4. Пояснения к сведениям об уточняемом земельном участке с кадастровым номером 16:16:213101:406 :				
1.	-			

Сведения об уточняемых земельных участках

1. Сведения о характерных точках границы уточняемого земельного участка с кадастровым номером 16:16:213101:411 :

Система координат МСК-16					Зона № 1		
Обозначение характерных точек границ	Координаты, м				Метод определения координат	Формулы, примененные для расчета средней квадратической погрешности определения координат характерных точек границ (Mt), с подставленными в такие формулы значениями и итоговые (вычисленные) значения Mt, м	Описание закрепления точки
	содержатся в Едином государственном реестре недвижимости		определены в результате выполнения комплексных работ кадастровых работ				
	X	Y	X	Y			
1	2	3	4	5	6	7	8
н17У	-	-	490678.88	1308026.01	Метод спутниковых геодезических измерений (определений)	$Mt = \sqrt{(m_0^2 + m_1^2)}$	Долговременный межевой знак
127	-	-	490670.70	1308044.42	Метод спутниковых геодезических измерений (определений)	$Mt = \sqrt{(m_0^2 + m_1^2)}$	Долговременный межевой знак
1150	-	-	490651.38	1308035.57	Метод спутниковых геодезических измерений (определений)	$Mt = \sqrt{(m_0^2 + m_1^2)}$	Долговременный межевой знак
1149	-	-	490643.04	1308031.28	Метод спутниковых геодезических измерений (определений)	$Mt = \sqrt{(m_0^2 + m_1^2)}$	Долговременный межевой знак
1140	-	-	490651.05	1308014.12	Метод спутниковых геодезических измерений (определений)	$Mt = \sqrt{(m_0^2 + m_1^2)}$	Долговременный межевой знак
н17У	-	-	490678.88	1308026.01	Метод спутниковых геодезических измерений (определений)	$Mt = \sqrt{(m_0^2 + m_1^2)}$	Долговременный межевой знак

2. Сведения о частях границ уточняемого земельного участка с кадастровым номером 16:16:213101:411 :

Обозначение части границ		Горизонтальное проложение (S), м	Описание прохождения части границ	Сведения о согласовании местоположения границ (согласовано/спорное)
от т.	до т.			
1	2	3	4	5
н17У	127	20.15	-	-
127	1150	21.25	-	-
1150	1149	9.38	-	-
1149	1140	18.94	-	-
1140	н17У	30.26	-	-

3. Сведения о характеристиках уточняемого земельного участка с кадастровым номером 16:16:213101:411 :		
№ п/п	Наименование характеристики земельного участка	Значение характеристики
1	2	3
1.	Адрес земельного участка	-
1.1.	Сведения о местоположении земельного участка (при отсутствии адреса) в структурированном в соответствии с федеральной информационной адресной системой виде	-
1.2.	Дополнительные сведения о местоположении земельного участка	-
2.	Площадь земельного участка \pm величина погрешности определения (вычисления) площади ($P \pm \Delta P$), м ²	599 \pm 17
3.	Формула, примененная для вычисления предельной погрешности определения площади земельного участка, с подставленными значениями и итоговые (вычисленные) значения (ΔP), м ²	$\Delta P = 3.5 * M_t * \sqrt{P} = 3.5 * 0,2 * \sqrt{599} = 17$
4.	Площадь земельного участка согласно сведениям Единого государственного реестра недвижимости ($P_{\text{кад}}$), м ²	605
5.	Оценка расхождения P и $P_{\text{кад}}$ ($P - P_{\text{кад}}$), м ²	6
6.	Предельные минимальный и максимальный размеры земельного участка ($P_{\text{мин}}$ и $P_{\text{макс}}$), м ²	400 1500
7.	Вид (виды) разрешенного использования	садоводство
7.1.	Дополнительные сведения об использовании земельного участка	-
8.	Кадастровый или иной государственный учетный номер (инвентарный) здания, сооружения, объекта незавершенного строительства, расположенного на земельном участке	16:16:000000:5829 16:16:213101:1498
9.	Сведения о земельных участках (землях общего пользования, территории общего пользования), посредством которых обеспечивается доступ	Земли общего пользования
10.	Иные сведения	-
4. Пояснения к сведениям об уточняемом земельном участке с кадастровым номером 16:16:213101:411 :		
1.	-	

Сведения об уточняемых земельных участках

1. Сведения о характерных точках границы уточняемого земельного участка с кадастровым номером 16:16:213101:427 :

Система координат МСК-16					Зона № 1		
Обозначение характерных точек границ	Координаты, м				Метод определения координат	Формулы, примененные для расчета средней квадратической погрешности определения координат характерных точек границ (Mt), с подставленными в такие формулы значениями и итоговые (вычисленные) значения Mt, м	Описание закрепления точки
	содержатся в Едином государственном реестре недвижимости		определены в результате выполнения комплексных кадастровых работ				
	X	Y	X	Y			
1	2	3	4	5	6	7	8
1133	490685.90	1307912.00	490692.23	1307923.14	Метод спутниковых геодезических измерений (определений)	$Mt = \sqrt{(m_0^2 + m_1^2)}$	Долговременный межевой знак
1176	490665.23	1307902.71	490665.52	1307910.17	Метод спутниковых геодезических измерений (определений)	$Mt = \sqrt{(m_0^2 + m_1^2)}$	Долговременный межевой знак
137	490667.50	1307896.30	-	-	-	0	-
139	490667.00	1307893.70	-	-	-	0	-
1551	490660.66	1307891.33	490668.78	1307902.92	Метод спутниковых геодезических измерений (определений)	$Mt = \sqrt{(m_0^2 + m_1^2)}$	Долговременный межевой знак
136	490665.30	1307880.90	490673.76	1307892.42	Метод спутниковых геодезических измерений (определений)	$Mt = \sqrt{(m_0^2 + m_1^2)}$	Долговременный межевой знак
134	490694.00	1307893.90	490700.67	1307904.61	Метод спутниковых геодезических измерений (определений)	$Mt = \sqrt{(m_0^2 + m_1^2)}$	Долговременный межевой знак
1133	490685.90	1307912.00	490692.23	1307923.14	Метод спутниковых геодезических измерений (определений)	$Mt = \sqrt{(m_0^2 + m_1^2)}$	Долговременный межевой знак

2. Сведения о частях границ уточняемого земельного участка с кадастровым номером 16:16:213101:427 :

Обозначение части границ		Горизонтальное проложение (S), м	Описание прохождения части границ	Сведения о согласовании местоположения границ (согласовано/спорное)
от т.	до т.			
1	2	3	4	5
1133	1176	29.69	-	-
1176	1551	7.95	-	-
1551	136	11.62	-	-
136	134	29.54	-	-
134	1133	20.36	-	-

3. Сведения о характеристиках уточняемого земельного участка с кадастровым номером 16:16:213101:427 :		
№ п/п	Наименование характеристики земельного участка	Значение характеристики
1	2	3
1.	Адрес земельного участка	-
1.1.	Сведения о местоположении земельного участка (при отсутствии адреса) в структурированном в соответствии с федеральной информационной адресной системой виде	-
1.2.	Дополнительные сведения о местоположении земельного участка	-
2.	Площадь земельного участка \pm величина погрешности определения (вычисления) площади ($P \pm \Delta P$), м ²	592 \pm 17
3.	Формула, примененная для вычисления предельной погрешности определения площади земельного участка, с подставленными значениями и итоговые (вычисленные) значения (ΔP), м ²	$\Delta P = 3.5 * M_t * \sqrt{P} = 3.5 * 0,2 * \sqrt{592} = 17$
4.	Площадь земельного участка согласно сведениям Единого государственного реестра недвижимости ($R_{\text{кад}}$), м ²	600
5.	Оценка расхождения P и $R_{\text{кад}}$ ($P - R_{\text{кад}}$), м ²	8
6.	Предельные минимальный и максимальный размеры земельного участка ($R_{\text{мин}}$ и $R_{\text{макс}}$), м ²	400 1500
7.	Вид (виды) разрешенного использования	Садоводство
7.1.	Дополнительные сведения об использовании земельного участка	-
8.	Кадастровый или иной государственный учетный номер (инвентарный) здания, сооружения, объекта незавершенного строительства, расположенного на земельном участке	16:16:213101:1529 16:16:213101:1206
9.	Сведения о земельных участках (землях общего пользования, территории общего пользования), посредством которых обеспечивается доступ	Земли общего пользования
10.	Иные сведения	-
4. Пояснения к сведениям об уточняемом земельном участке с кадастровым номером 16:16:213101:427 :		
1.	-	

Сведения об уточняемых земельных участках

1. Сведения о характерных точках границы уточняемого земельного участка с кадастровым номером 16:16:213101:429 :

Система координат МСК-16					Зона № 1		
Обозначение характерных точек границ	Координаты, м				Метод определения координат	Формулы, примененные для расчета средней квадратической погрешности определения координат характерных точек границ (Mt), с подставленными в такие формулы значениями и итоговые (вычисленные) значения Mt, м	Описание закрепления точки
	содержатся в Едином государственном реестре недвижимости		определены в результате выполнения комплексных кадастровых работ				
	X	Y	X	Y			
1	2	3	4	5	6	7	8
1137	-	-	490685.01	1307941.33	Метод спутниковых геодезических измерений (определений)	$Mt = \sqrt{(m_0^2 + m_1^2)}$	Долговременный межевой знак
н212У	-	-	490683.63	1307943.01	Метод спутниковых геодезических измерений (определений)	$Mt = \sqrt{(m_0^2 + m_1^2)}$	Долговременный межевой знак
н211У	-	-	490682.09	1307945.71	Метод спутниковых геодезических измерений (определений)	$Mt = \sqrt{(m_0^2 + m_1^2)}$	Долговременный межевой знак
н210У	-	-	490681.07	1307948.61	Метод спутниковых геодезических измерений (определений)	$Mt = \sqrt{(m_0^2 + m_1^2)}$	Долговременный межевой знак
1136	-	-	490678.52	1307953.83	Метод спутниковых геодезических измерений (определений)	$Mt = \sqrt{(m_0^2 + m_1^2)}$	Долговременный межевой знак
н209У	-	-	490675.83	1307959.43	Метод спутниковых геодезических измерений (определений)	$Mt = \sqrt{(m_0^2 + m_1^2)}$	Долговременный межевой знак
н32У	-	-	490648.42	1307946.97	Метод спутниковых геодезических измерений (определений)	$Mt = \sqrt{(m_0^2 + m_1^2)}$	Долговременный межевой знак
183	-	-	490656.80	1307929.31	Метод спутниковых геодезических измерений (определений)	$Mt = \sqrt{(m_0^2 + m_1^2)}$	Долговременный межевой знак
1137	-	-	490685.01	1307941.33	Метод спутниковых геодезических измерений (определений)	$Mt = \sqrt{(m_0^2 + m_1^2)}$	Долговременный межевой знак

2. Сведения о частях границ уточняемого земельного участка с кадастровым номером 16:16:213101:429 :				
Обозначение части границ		Горизонтальное проложение (S), м	Описание прохождения части границ	Сведения о согласовании местоположения границ (согласовано/спорное)
от т.	до т.			
1	2	3	4	5
1137	н212У	2.17	-	-
н212У	н211У	3.11	-	-
н211У	н210У	3.07	-	-
н210У	1136	5.81	-	-
1136	н209У	6.21	-	-
н209У	н32У	30.11	-	-
н32У	183	19.55	-	-
183	1137	30.66	-	-
3. Сведения о характеристиках уточняемого земельного участка с кадастровым номером 16:16:213101:429 :				
№ п/п	Наименование характеристики земельного участка	Значение характеристики		
1	2	3		
1.	Адрес земельного участка	-		
1.1.	Сведения о местоположении земельного участка (при отсутствии адреса) в структурированном в соответствии с федеральной информационной адресной системой виде	-		
1.2.	Дополнительные сведения о местоположении земельного участка	-		
2.	Площадь земельного участка ± величина погрешности определения (вычисления) площади (P ± ΔP), м ²	600 ± 17		
3.	Формула, примененная для вычисления предельной погрешности определения площади земельного участка, с подставленными значениями и итоговые (вычисленные) значения (ΔP), м ²	$\Delta P=3.5*Mt*\sqrt{P}=3.5*0,2*\sqrt{600}=17$		
4.	Площадь земельного участка согласно сведениям Единого государственного реестра недвижимости (P _{кад}), м ²	600		
5.	Оценка расхождения P и P _{кад} (P - P _{кад}), м ²	-		
6.	Предельные минимальный и максимальный размеры земельного участка (P _{мин} и P _{макс}), м ²	400 1500		
7.	Вид (виды) разрешенного использования	Садоводство		
7.1.	Дополнительные сведения об использовании земельного участка	-		
8.	Кадастровый или иной государственный учетный номер (инвентарный) здания, сооружения, объекта незавершенного строительства, расположенного на земельном участке	16:16:000000:5829		
9.	Сведения о земельных участках (землях общего пользования, территории общего пользования), посредством которых обеспечивается доступ	Земли общего пользования		
10.	Иные сведения	-		
4. Пояснения к сведениям об уточняемом земельном участке с кадастровым номером 16:16:213101:429 :				
1.	-			

Сведения об уточняемых земельных участках

1. Сведения о характерных точках границы уточняемого земельного участка с кадастровым номером 16:16:213101:430 :

Система координат МСК-16					Зона № 1		
Обозначение характерных точек границ	Координаты, м				Метод определения координат	Формулы, примененные для расчета средней квадратической погрешности определения координат характерных точек границ (Mt), с подставленными в такие формулы значениями и итоговые (вычисленные) значения Mt, м	Описание закрепления точки
	содержатся в Едином государственном реестре недвижимости		определены в результате выполнения комплексных работ кадастровых работ				
	X	Y	X	Y			
1	2	3	4	5	6	7	8
н32У	-	-	490648.42	1307946.97	Метод спутниковых геодезических измерений (определений)	$Mt = \sqrt{(m_0^2 + m_1^2)}$	Долговременный межевой знак
н209У	-	-	490675.83	1307959.43	Метод спутниковых геодезических измерений (определений)	$Mt = \sqrt{(m_0^2 + m_1^2)}$	Долговременный межевой знак
1135	-	-	490671.64	1307969.10	Метод спутниковых геодезических измерений (определений)	$Mt = \sqrt{(m_0^2 + m_1^2)}$	Долговременный межевой знак
1139	-	-	490668.17	1307978.08	Метод спутниковых геодезических измерений (определений)	$Mt = \sqrt{(m_0^2 + m_1^2)}$	Долговременный межевой знак
н33У	-	-	490640.34	1307965.77	Метод спутниковых геодезических измерений (определений)	$Mt = \sqrt{(m_0^2 + m_1^2)}$	Долговременный межевой знак
н32У	-	-	490648.42	1307946.97	Метод спутниковых геодезических измерений (определений)	$Mt = \sqrt{(m_0^2 + m_1^2)}$	Долговременный межевой знак

2. Сведения о частях границ уточняемого земельного участка с кадастровым номером 16:16:213101:430 :

Обозначение части границ		Горизонтальное проложение (S), м	Описание прохождения части границ	Сведения о согласовании местоположения границ (согласовано/спорное)
от т.	до т.			
1	2	3	4	5
н32У	н209У	30.11	-	-
н209У	1135	10.54	-	-
1135	1139	9.63	-	-
1139	н33У	30.43	-	-
н33У	н32У	20.46	-	-

3. Сведения о характеристиках уточняемого земельного участка с кадастровым номером 16:16:213101:430 :		
№ п/п	Наименование характеристики земельного участка	Значение характеристики
1	2	3
1.	Адрес земельного участка	-
1.1.	Сведения о местоположении земельного участка (при отсутствии адреса) в структурированном в соответствии с федеральной информационной адресной системой виде	-
1.2.	Дополнительные сведения о местоположении земельного участка	-
2.	Площадь земельного участка \pm величина погрешности определения (вычисления) площади ($P \pm \Delta P$), м ²	613 \pm 17
3.	Формула, примененная для вычисления предельной погрешности определения площади земельного участка, с подставленными значениями и итоговые (вычисленные) значения (ΔP), м ²	$\Delta P = 3.5 * M_t * \sqrt{P} = 3.5 * 0.2 * \sqrt{613} = 17$
4.	Площадь земельного участка согласно сведениям Единого государственного реестра недвижимости ($R_{\text{кад}}$), м ²	618
5.	Оценка расхождения P и $R_{\text{кад}}$ ($P - R_{\text{кад}}$), м ²	5
6.	Предельные минимальный и максимальный размеры земельного участка ($R_{\text{мин}}$ и $R_{\text{макс}}$), м ²	400 1500
7.	Вид (виды) разрешенного использования	садоводство
7.1.	Дополнительные сведения об использовании земельного участка	-
8.	Кадастровый или иной государственный учетный номер (инвентарный) здания, сооружения, объекта незавершенного строительства, расположенного на земельном участке	16:16:000000:5829 16:16:213101:1370
9.	Сведения о земельных участках (землях общего пользования, территории общего пользования), посредством которых обеспечивается доступ	Земли общего пользования
10.	Иные сведения	-
4. Пояснения к сведениям об уточняемом земельном участке с кадастровым номером 16:16:213101:430 :		
1.	-	

Сведения об уточняемых земельных участках

1. Сведения о характерных точках границы уточняемого земельного участка с кадастровым номером 16:16:213101:431 :

Система координат МСК-16					Зона № 1		
Обозначение характерных точек границ	Координаты, м				Метод определения координат	Формулы, примененные для расчета средней квадратической погрешности определения координат характерных точек границ (Mt), с подставленными в такие формулы значениями и итоговые (вычисленные) значения Mt, м	Описание закрепления точки
	содержатся в Едином государственном реестре недвижимости		определены в результате выполнения комплексных работ кадастровых работ				
	X	Y	X	Y			
1	2	3	4	5	6	7	8
1139	-	-	490668.17	1307978.08	Метод спутниковых геодезических измерений (определений)	$Mt = \sqrt{(m_0^2 + m_1^2)}$	Долговременный межевой знак
1138	-	-	490659.76	1307996.38	Метод спутниковых геодезических измерений (определений)	$Mt = \sqrt{(m_0^2 + m_1^2)}$	Долговременный межевой знак
184	-	-	490632.20	1307983.42	Метод спутниковых геодезических измерений (определений)	$Mt = \sqrt{(m_0^2 + m_1^2)}$	Долговременный межевой знак
н33У	-	-	490640.34	1307965.77	Метод спутниковых геодезических измерений (определений)	$Mt = \sqrt{(m_0^2 + m_1^2)}$	Долговременный межевой знак
1139	-	-	490668.17	1307978.08	Метод спутниковых геодезических измерений (определений)	$Mt = \sqrt{(m_0^2 + m_1^2)}$	Долговременный межевой знак

2. Сведения о частях границ уточняемого земельного участка с кадастровым номером 16:16:213101:431 :

Обозначение части границ		Горизонтальное проложение (S), м	Описание прохождения части границ	Сведения о согласовании местоположения границ (согласовано/спорное)
от т.	до т.			
1	2	3	4	5
1139	1138	20.14	-	-
1138	184	30.46	-	-
184	н33У	19.44	-	-
н33У	1139	30.43	-	-

3. Сведения о характеристиках уточняемого земельного участка с кадастровым номером 16:16:213101:431 :

№ п/п	Наименование характеристики земельного участка	Значение характеристики
1	2	3
1.	Адрес земельного участка	-

3. Сведения о характеристиках уточняемого земельного участка с кадастровым номером 16:16:213101:431 :		
№ п/п	Наименование характеристики земельного участка	Значение характеристики
1	2	3
1.1.	Сведения о местоположении земельного участка (при отсутствии адреса) в структурированном в соответствии с федеральной информационной адресной системой виде	-
1.2.	Дополнительные сведения о местоположении земельного участка	-
2.	Площадь земельного участка \pm величина погрешности определения (вычисления) площади ($P \pm \Delta P$), м ²	602 \pm 17
3.	Формула, примененная для вычисления предельной погрешности определения площади земельного участка, с подставленными значениями и итоговые (вычисленные) значения (ΔP), м ²	$\Delta P = 3.5 * M_t * \sqrt{P} = 3.5 * 0,2 * \sqrt{602} = 17$
4.	Площадь земельного участка согласно сведениям Единого государственного реестра недвижимости (Р _{кад}), м ²	600
5.	Оценка расхождения Р и Р _{кад} (Р - Р _{кад}), м ²	2
6.	Предельные минимальный и максимальный размеры земельного участка (Р _{мин} и Р _{макс}), м ²	400 1500
7.	Вид (виды) разрешенного использования	садоводство
7.1.	Дополнительные сведения об использовании земельного участка	-
8.	Кадастровый или иной государственный учетный номер (инвентарный) здания, сооружения, объекта незавершенного строительства, расположенного на земельном участке	16:16:000000:5829 16:16:213101:1408
9.	Сведения о земельных участках (землях общего пользования, территории общего пользования), посредством которых обеспечивается доступ	Земли общего пользования
10.	Иные сведения	-
4. Пояснения к сведениям об уточняемом земельном участке с кадастровым номером 16:16:213101:431 :		
1.	-	

Сведения об уточняемых земельных участках

1. Сведения о характерных точках границы уточняемого земельного участка с кадастровым номером 16:16:213101:436 :

Система координат МСК-16					Зона № 1		
Обозначение характерных точек границ	Координаты, м				Метод определения координат	Формулы, примененные для расчета средней квадратической погрешности определения координат характерных точек границ (Mt), с подставленными в такие формулы значениями и итоговые (вычисленные) значения Mt, м	Описание закрепления точки
	содержатся в Едином государственном реестре недвижимости		определены в результате выполнения комплексных работ кадастровых работ				
	X	Y	X	Y			
1	2	3	4	5	6	7	8
1179	490704.41	1307809.94	490704.41	1307809.94	Метод спутниковых геодезических измерений (определений)	$Mt = \sqrt{(m_0^2 + m_1^2)}$	Долговременный межевой знак
1552	490690.60	1307813.60	490696.31	1307828.36	Метод спутниковых геодезических измерений (определений)	$Mt = \sqrt{(m_0^2 + m_1^2)}$	Долговременный межевой знак
н300У	-	-	490687.86	1307824.76	Метод спутниковых геодезических измерений (определений)	$Mt = \sqrt{(m_0^2 + m_1^2)}$	Долговременный межевой знак
н301У	-	-	490677.58	1307820.12	Метод спутниковых геодезических измерений (определений)	$Mt = \sqrt{(m_0^2 + m_1^2)}$	Долговременный межевой знак
1553	490662.60	1307801.10	490669.13	1307816.24	Метод спутниковых геодезических измерений (определений)	$Mt = \sqrt{(m_0^2 + m_1^2)}$	Долговременный межевой знак
1180	490677.18	1307798.05	490677.18	1307798.05	Метод спутниковых геодезических измерений (определений)	$Mt = \sqrt{(m_0^2 + m_1^2)}$	Долговременный межевой знак
1179	490704.41	1307809.94	490704.41	1307809.94	Метод спутниковых геодезических измерений (определений)	$Mt = \sqrt{(m_0^2 + m_1^2)}$	Долговременный межевой знак

2. Сведения о частях границ уточняемого земельного участка с кадастровым номером 16:16:213101:436 :

Обозначение части границ		Горизонтальное проложение (S), м	Описание прохождения части границ	Сведения о согласовании местоположения границ (согласовано/спорное)
от т.	до т.			
1	2	3	4	5
1179	1552	20.12	-	-
1552	н300У	9.18	-	-
н300У	н301У	11.28	-	-
н301У	1553	9.30	-	-

2. Сведения о частях границ уточняемого земельного участка с кадастровым номером 16:16:213101:436 :				
Обозначение части границ		Горизонтальное проложение (S), м	Описание прохождения части границ	Сведения о согласовании местоположения границ (согласовано/спорное)
от т.	до т.			
1	2	3	4	5
1553	1180	19.89	-	-
1180	1179	29.71	-	-
3. Сведения о характеристиках уточняемого земельного участка с кадастровым номером 16:16:213101:436 :				
№ п/п	Наименование характеристики земельного участка		Значение характеристики	
1	2		3	
1.	Адрес земельного участка		-	
1.1.	Сведения о местоположении земельного участка (при отсутствии адреса) в структурированном в соответствии с федеральной информационной адресной системой виде		-	
1.2.	Дополнительные сведения о местоположении земельного участка		-	
2.	Площадь земельного участка ± величина погрешности определения (вычисления) площади ($P \pm \Delta P$), м ²		598 ± 17	
3.	Формула, примененная для вычисления предельной погрешности определения площади земельного участка, с подставленными значениями и итоговые (вычисленные) значения (ΔP), м ²		$\Delta P = 3.5 * M_t * \sqrt{P} = 3.5 * 0,2 * \sqrt{598} = 17$	
4.	Площадь земельного участка согласно сведениям Единого государственного реестра недвижимости (Ркад), м ²		600	
5.	Оценка расхождения P и Ркад (P - Ркад), м ²		2	
6.	Предельные минимальный и максимальный размеры земельного участка (Рмин и Рмакс), м ²		400 1500	
7.	Вид (виды) разрешенного использования		Садоводство	
7.1.	Дополнительные сведения об использовании земельного участка		-	
8.	Кадастровый или иной государственный учетный номер (инвентарный) здания, сооружения, объекта незавершенного строительства, расположенного на земельном участке		16:16:213101:1440	
9.	Сведения о земельных участках (землях общего пользования, территории общего пользования), посредством которых обеспечивается доступ		Земли общего пользования	
10.	Иные сведения		-	
4. Пояснения к сведениям об уточняемом земельном участке с кадастровым номером 16:16:213101:436 :				
1.	-			

Сведения об уточняемых земельных участках

1. Сведения о характерных точках границы уточняемого земельного участка с кадастровым номером 16:16:213101:444 :

Система координат МСК-16					Зона № 1		
Обозначение характерных точек границ	Координаты, м				Метод определения координат	Формулы, примененные для расчета средней квадратической погрешности определения координат характерных точек границ (Mt), с подставленными в такие формулы значениями и итоговые (вычисленные) значения Mt, м	Описание закрепления точки
	содержатся в Едином государственном реестре недвижимости		определены в результате выполнения комплексных работ кадастровых работ				
	X	Y	X	Y			
1	2	3	4	5	6	7	8
1358	-	-	490635.28	1307963.82	Метод спутниковых геодезических измерений (определений)	$Mt = \sqrt{(m_0^2 + m_1^2)}$	Долговременный межевой знак
177	-	-	490627.03	1307981.61	Метод спутниковых геодезических измерений (определений)	$Mt = \sqrt{(m_0^2 + m_1^2)}$	Долговременный межевой знак
1188	-	-	490599.96	1307968.84	Метод спутниковых геодезических измерений (определений)	$Mt = \sqrt{(m_0^2 + m_1^2)}$	Долговременный межевой знак
1419	-	-	490607.42	1307950.93	Метод спутниковых геодезических измерений (определений)	$Mt = \sqrt{(m_0^2 + m_1^2)}$	Долговременный межевой знак
1358	-	-	490635.28	1307963.82	Метод спутниковых геодезических измерений (определений)	$Mt = \sqrt{(m_0^2 + m_1^2)}$	Долговременный межевой знак

2. Сведения о частях границ уточняемого земельного участка с кадастровым номером 16:16:213101:444 :

Обозначение части границ		Горизонтальное проложение (S), м	Описание прохождения части границ	Сведения о согласовании местоположения границ (согласовано/спорное)
от т.	до т.			
1	2	3	4	5
1358	177	19.61	-	-
177	1188	29.93	-	-
1188	1419	19.40	-	-
1419	1358	30.70	-	-

3. Сведения о характеристиках уточняемого земельного участка с кадастровым номером 16:16:213101:444 :

№ п/п	Наименование характеристики земельного участка	Значение характеристики
1	2	3
1.	Адрес земельного участка	-

3. Сведения о характеристиках уточняемого земельного участка с кадастровым номером 16:16:213101:444 :		
№ п/п	Наименование характеристики земельного участка	Значение характеристики
1	2	3
1.1.	Сведения о местоположении земельного участка (при отсутствии адреса) в структурированном в соответствии с федеральной информационной адресной системой виде	-
1.2.	Дополнительные сведения о местоположении земельного участка	-
2.	Площадь земельного участка \pm величина погрешности определения (вычисления) площади ($P \pm \Delta P$), м ²	591 \pm 17
3.	Формула, примененная для вычисления предельной погрешности определения площади земельного участка, с подставленными значениями и итоговые (вычисленные) значения (ΔP), м ²	$\Delta P = 3.5 * M_t * \sqrt{P} = 3.5 * 0,2 * \sqrt{591} = 17$
4.	Площадь земельного участка согласно сведениям Единого государственного реестра недвижимости ($R_{\text{кад}}$), м ²	600
5.	Оценка расхождения P и $R_{\text{кад}}$ ($P - R_{\text{кад}}$), м ²	9
6.	Предельные минимальный и максимальный размеры земельного участка ($R_{\text{мин}}$ и $R_{\text{макс}}$), м ²	400 1500
7.	Вид (виды) разрешенного использования	садоводство
7.1.	Дополнительные сведения об использовании земельного участка	-
8.	Кадастровый или иной государственный учетный номер (инвентарный) здания, сооружения, объекта незавершенного строительства, расположенного на земельном участке	-
9.	Сведения о земельных участках (землях общего пользования, территории общего пользования), посредством которых обеспечивается доступ	Земли общего пользования
10.	Иные сведения	-
4. Пояснения к сведениям об уточняемом земельном участке с кадастровым номером 16:16:213101:444 :		
1.	-	

Сведения об уточняемых земельных участках

1. Сведения о характерных точках границы уточняемого земельного участка с кадастровым номером 16:16:213101:448 :

Система координат МСК-16

Зона № 1

Обозначение характерных точек границ	Координаты, м				Метод определения координат	Формулы, примененные для расчета средней квадратической погрешности определения координат характерных точек границ (Mt), с подставленными в такие формулы значениями и итоговые (вычисленные) значения Mt, м	Описание закрепления точки
	содержатся в Едином государственном реестре недвижимости		определены в результате выполнения комплексных кадастровых работ				
	X	Y	X	Y			
1	2	3	4	5	6	7	8
173	-	-	490558.48	1308013.67	Метод спутниковых геодезических измерений (определений)	$Mt = \sqrt{(m_0^2 + m_1^2)}$	Долговременный межевой знак
1189	-	-	490573.30	1307980.16	Метод спутниковых геодезических измерений (определений)	$Mt = \sqrt{(m_0^2 + m_1^2)}$	Долговременный межевой знак
1420	-	-	490574.17	1307980.56	Метод спутниковых геодезических измерений (определений)	$Mt = \sqrt{(m_0^2 + m_1^2)}$	Долговременный межевой знак
1187	-	-	490591.81	1307987.04	Метод спутниковых геодезических измерений (определений)	$Mt = \sqrt{(m_0^2 + m_1^2)}$	Долговременный межевой знак
1285	-	-	490592.07	1307987.16	Метод спутниковых геодезических измерений (определений)	$Mt = \sqrt{(m_0^2 + m_1^2)}$	Долговременный межевой знак
1284	-	-	490587.35	1307996.66	Метод спутниковых геодезических измерений (определений)	$Mt = \sqrt{(m_0^2 + m_1^2)}$	Долговременный межевой знак
1283	-	-	490582.98	1308005.94	Метод спутниковых геодезических измерений (определений)	$Mt = \sqrt{(m_0^2 + m_1^2)}$	Долговременный межевой знак
н30У	-	-	490574.56	1308024.11	Метод спутниковых геодезических измерений (определений)	$Mt = \sqrt{(m_0^2 + m_1^2)}$	Долговременный межевой знак
173	-	-	490558.48	1308013.67	Метод спутниковых геодезических измерений (определений)	$Mt = \sqrt{(m_0^2 + m_1^2)}$	Долговременный межевой знак

2. Сведения о частях границ уточняемого земельного участка с кадастровым номером 16:16:213101:448 :				
Обозначение части границ		Горизонтальное проложение (S), м	Описание прохождения части границ	Сведения о согласовании местоположения границ (согласовано/спорное)
от т.	до т.			
1	2	3	4	5
173	1189	36.64	-	-
1189	1420	0.96	-	-
1420	1187	18.79	-	-
1187	1285	0.29	-	-
1285	1284	10.61	-	-
1284	1283	10.26	-	-
1283	н30У	20.03	-	-
н30У	173	19.17	-	-
3. Сведения о характеристиках уточняемого земельного участка с кадастровым номером 16:16:213101:448 :				
№ п/п	Наименование характеристики земельного участка	Значение характеристики		
1	2	3		
1.	Адрес земельного участка	-		
1.1.	Сведения о местоположении земельного участка (при отсутствии адреса) в структурированном в соответствии с федеральной информационной адресной системой виде	-		
1.2.	Дополнительные сведения о местоположении земельного участка	-		
2.	Площадь земельного участка ± величина погрешности определения (вычисления) площади (P ± ΔP), м2	750 ± 19		
3.	Формула, примененная для вычисления предельной погрешности определения площади земельного участка, с подставленными значениями и итоговые (вычисленные) значения (ΔP), м2	$\Delta P = 3.5 * M_t * \sqrt{P} = 3.5 * 0,2 * \sqrt{750} = 19$		
4.	Площадь земельного участка согласно сведениям Единого государственного реестра недвижимости (P _{кад}), м2	749		
5.	Оценка расхождения P и P _{кад} (P - P _{кад}), м2	1		
6.	Предельные минимальный и максимальный размеры земельного участка (P _{мин} и P _{макс}), м2	400 1500		
7.	Вид (виды) разрешенного использования	садоводство		
7.1.	Дополнительные сведения об использовании земельного участка	-		
8.	Кадастровый или иной государственный учетный номер (инвентарный) здания, сооружения, объекта незавершенного строительства, расположенного на земельном участке	16:16:213101:1404		
9.	Сведения о земельных участках (землях общего пользования, территории общего пользования), посредством которых обеспечивается доступ	Земли общего пользования		
10.	Иные сведения	-		
4. Пояснения к сведениям об уточняемом земельном участке с кадастровым номером 16:16:213101:448 :				
1.	-			

Сведения об уточняемых земельных участках

1. Сведения о характерных точках границы уточняемого земельного участка с кадастровым номером 16:16:213101:449 :

Система координат МСК-16

Зона № 1

Обозначение характерных точек границ	Координаты, м				Метод определения координат	Формулы, примененные для расчета средней квадратической погрешности определения координат характерных точек границ (Mt), с подставленными в такие формулы значениями и итоговые (вычисленные) значения Mt, м	Описание закрепления точки
	содержатся в Едином государственном реестре недвижимости		определены в результате выполнения комплексных кадастровых работ				
	X	Y	X	Y			
1	2	3	4	5	6	7	8
1421	-	-	490585.69	1307951.08	Метод спутниковых геодезических измерений (определений)	$Mt = \sqrt{(m_0^2 + m_1^2)}$	Долговременный межевой знак
1420	-	-	490574.17	1307980.56	Метод спутниковых геодезических измерений (определений)	$Mt = \sqrt{(m_0^2 + m_1^2)}$	Долговременный межевой знак
1189	-	-	490573.30	1307980.16	Метод спутниковых геодезических измерений (определений)	$Mt = \sqrt{(m_0^2 + m_1^2)}$	Долговременный межевой знак
1190	-	-	490552.43	1307972.34	Метод спутниковых геодезических измерений (определений)	$Mt = \sqrt{(m_0^2 + m_1^2)}$	Долговременный межевой знак
н302У	-	-	490560.34	1307943.90	Метод спутниковых геодезических измерений (определений)	$Mt = \sqrt{(m_0^2 + m_1^2)}$	Долговременный межевой знак
н22У	-	-	490560.84	1307942.02	Метод спутниковых геодезических измерений (определений)	$Mt = \sqrt{(m_0^2 + m_1^2)}$	Долговременный межевой знак
н21У	-	-	490569.95	1307944.57	Метод спутниковых геодезических измерений (определений)	$Mt = \sqrt{(m_0^2 + m_1^2)}$	Долговременный межевой знак
154	-	-	490577.75	1307947.43	Метод спутниковых геодезических измерений (определений)	$Mt = \sqrt{(m_0^2 + m_1^2)}$	Долговременный межевой знак
1421	-	-	490585.69	1307951.08	Метод спутниковых геодезических измерений (определений)	$Mt = \sqrt{(m_0^2 + m_1^2)}$	Долговременный межевой знак

2. Сведения о частях границ уточняемого земельного участка с кадастровым номером 16:16:213101:449 :				
Обозначение части границ		Горизонтальное проложение (S), м	Описание прохождения части границ	Сведения о согласовании местоположения границ (согласовано/спорное)
от т.	до т.			
1	2	3	4	5
1421	1420	31.65	-	-
1420	1189	0.96	-	-
1189	1190	22.29	-	-
1190	н302У	29.52	-	-
н302У	н22У	1.95	-	-
н22У	н21У	9.46	-	-
н21У	154	8.31	-	-
154	1421	8.74	-	-
3. Сведения о характеристиках уточняемого земельного участка с кадастровым номером 16:16:213101:449 :				
№ п/п	Наименование характеристики земельного участка	Значение характеристики		
1	2	3		
1.	Адрес земельного участка	-		
1.1.	Сведения о местоположении земельного участка (при отсутствии адреса) в структурированном в соответствии с федеральной информационной адресной системой виде	-		
1.2.	Дополнительные сведения о местоположении земельного участка	-		
2.	Площадь земельного участка ± величина погрешности определения (вычисления) площади (P ± ΔP), м ²	794 ± 20		
3.	Формула, примененная для вычисления предельной погрешности определения площади земельного участка, с подставленными значениями и итоговые (вычисленные) значения (ΔP), м ²	$\Delta P = 3.5 * M_t * \sqrt{P} = 3.5 * 0,2 * \sqrt{794} = 20$		
4.	Площадь земельного участка согласно сведениям Единого государственного реестра недвижимости (P _{кад}), м ²	600		
5.	Оценка расхождения P и P _{кад} (P - P _{кад}), м ²	194		
6.	Предельные минимальный и максимальный размеры земельного участка (P _{мин} и P _{макс}), м ²	400 1500		
7.	Вид (виды) разрешенного использования	ведение садоводства		
7.1.	Дополнительные сведения об использовании земельного участка	-		
8.	Кадастровый или иной государственный учетный номер (инвентарный) здания, сооружения, объекта незавершенного строительства, расположенного на земельном участке	16:16:213101:1169		
9.	Сведения о земельных участках (землях общего пользования, территории общего пользования), посредством которых обеспечивается доступ	Земли общего пользования		
10.	Иные сведения	-		
4. Пояснения к сведениям об уточняемом земельном участке с кадастровым номером 16:16:213101:449 :				
1.	-			

Сведения об уточняемых земельных участках

1. Сведения о характерных точках границы уточняемого земельного участка с кадастровым номером 16:16:213101:451 :

Система координат МСК-16					Зона № 1		
Обозначение характерных точек границ	Координаты, м				Метод определения координат	Формулы, примененные для расчета средней квадратической погрешности определения координат характерных точек границ (Mt), с подставленными в такие формулы значениями и итоговые (вычисленные) значения Mt, м	Описание закрепления точки
	содержатся в Едином государственном реестре недвижимости		определены в результате выполнения комплексных кадастровых работ				
	X	Y	X	Y			
1	2	3	4	5	6	7	8
н22У	-	-	490560.84	1307942.02	Метод спутниковых геодезических измерений (определений)	$Mt = \sqrt{(m_0^2 + m_1^2)}$	Долговременный межевой знак
н302У	-	-	490560.34	1307943.90	Метод спутниковых геодезических измерений (определений)	$Mt = \sqrt{(m_0^2 + m_1^2)}$	Долговременный межевой знак
1190	-	-	490552.43	1307972.34	Метод спутниковых геодезических измерений (определений)	$Mt = \sqrt{(m_0^2 + m_1^2)}$	Долговременный межевой знак
1191	-	-	490529.96	1307966.61	Метод спутниковых геодезических измерений (определений)	$Mt = \sqrt{(m_0^2 + m_1^2)}$	Долговременный межевой знак
1442	-	-	490536.62	1307944.34	Метод спутниковых геодезических измерений (определений)	$Mt = \sqrt{(m_0^2 + m_1^2)}$	Долговременный межевой знак
156	-	-	490538.72	1307936.00	Метод спутниковых геодезических измерений (определений)	$Mt = \sqrt{(m_0^2 + m_1^2)}$	Долговременный межевой знак
155	-	-	490550.60	1307938.97	Метод спутниковых геодезических измерений (определений)	$Mt = \sqrt{(m_0^2 + m_1^2)}$	Долговременный межевой знак
н23У	-	-	490558.62	1307941.30	Метод спутниковых геодезических измерений (определений)	$Mt = \sqrt{(m_0^2 + m_1^2)}$	Долговременный межевой знак
н22У	-	-	490560.84	1307942.02	Метод спутниковых геодезических измерений (определений)	$Mt = \sqrt{(m_0^2 + m_1^2)}$	Долговременный межевой знак

2. Сведения о частях границ уточняемого земельного участка с кадастровым номером 16:16:213101:451 :				
Обозначение части границ		Горизонтальное проложение (S), м	Описание прохождения части границ	Сведения о согласовании местоположения границ (согласовано/спорное)
от т.	до т.			
1	2	3	4	5
н22У	н302У	1.95	-	-
н302У	1190	29.52	-	-
1190	1191	23.19	-	-
1191	1442	23.24	-	-
1442	156	8.60	-	-
156	155	12.25	-	-
155	н23У	8.35	-	-
н23У	н22У	2.33	-	-
3. Сведения о характеристиках уточняемого земельного участка с кадастровым номером 16:16:213101:451 :				
№ п/п	Наименование характеристики земельного участка	Значение характеристики		
1	2	3		
1.	Адрес земельного участка	-		
1.1.	Сведения о местоположении земельного участка (при отсутствии адреса) в структурированном в соответствии с федеральной информационной адресной системой виде	-		
1.2.	Дополнительные сведения о местоположении земельного участка	-		
2.	Площадь земельного участка ± величина погрешности определения (вычисления) площади (P ± ΔP), м2	729 ± 19		
3.	Формула, примененная для вычисления предельной погрешности определения площади земельного участка, с подставленными значениями и итоговые (вычисленные) значения (ΔP), м2	$\Delta P = 3.5 * M_t * \sqrt{P} = 3.5 * 0,2 * \sqrt{729} = 19$		
4.	Площадь земельного участка согласно сведениям Единого государственного реестра недвижимости (P _{кад}), м2	720		
5.	Оценка расхождения P и P _{кад} (P - P _{кад}), м2	9		
6.	Предельные минимальный и максимальный размеры земельного участка (P _{мин} и P _{макс}), м2	400 1500		
7.	Вид (виды) разрешенного использования	садоводство		
7.1.	Дополнительные сведения об использовании земельного участка	-		
8.	Кадастровый или иной государственный учетный номер (инвентарный) здания, сооружения, объекта незавершенного строительства, расположенного на земельном участке	16:16:213101:1573 16:16:213101:1266		
9.	Сведения о земельных участках (землях общего пользования, территории общего пользования), посредством которых обеспечивается доступ	Земли общего пользования		
10.	Иные сведения	-		
4. Пояснения к сведениям об уточняемом земельном участке с кадастровым номером 16:16:213101:451 :				
1.	-			

Сведения об уточняемых земельных участках

1. Сведения о характерных точках границы уточняемого земельного участка с кадастровым номером 16:16:213101:452 :

Система координат МСК-16					Зона № 1		
Обозначение характерных точек границ	Координаты, м				Метод определения координат	Формулы, примененные для расчета средней квадратической погрешности определения координат характерных точек границ (Mt), с подставленными в такие формулы значениями и итоговые (вычисленные) значения Mt, м	Описание закрепления точки
	содержатся в Едином государственном реестре недвижимости		определены в результате выполнения комплексных работ кадастровых работ				
	X	Y	X	Y			
1	2	3	4	5	6	7	8
1190	-	-	490552.43	1307972.34	Метод спутниковых геодезических измерений (определений)	$Mt = \sqrt{(m_0^2 + m_1^2)}$	Долговременный межевой знак
172	-	-	490539.93	1308005.52	Метод спутниковых геодезических измерений (определений)	$Mt = \sqrt{(m_0^2 + m_1^2)}$	Долговременный межевой знак
1192	-	-	490520.86	1307997.71	Метод спутниковых геодезических измерений (определений)	$Mt = \sqrt{(m_0^2 + m_1^2)}$	Долговременный межевой знак
1191	-	-	490529.96	1307966.61	Метод спутниковых геодезических измерений (определений)	$Mt = \sqrt{(m_0^2 + m_1^2)}$	Долговременный межевой знак
1190	-	-	490552.43	1307972.34	Метод спутниковых геодезических измерений (определений)	$Mt = \sqrt{(m_0^2 + m_1^2)}$	Долговременный межевой знак

2. Сведения о частях границ уточняемого земельного участка с кадастровым номером 16:16:213101:452 :

Обозначение части границ		Горизонтальное проложение (S), м	Описание прохождения части границ	Сведения о согласовании местоположения границ (согласовано/спорное)
от т.	до т.			
1	2	3	4	5
1190	172	35.46	-	-
172	1192	20.61	-	-
1192	1191	32.40	-	-
1191	1190	23.19	-	-

3. Сведения о характеристиках уточняемого земельного участка с кадастровым номером 16:16:213101:452 :

№ п/п	Наименование характеристики земельного участка	Значение характеристики
1	2	3
1.	Адрес земельного участка	-

3. Сведения о характеристиках уточняемого земельного участка с кадастровым номером 16:16:213101:452 :		
№ п/п	Наименование характеристики земельного участка	Значение характеристики
1	2	3
1.1.	Сведения о местоположении земельного участка (при отсутствии адреса) в структурированном в соответствии с федеральной информационной адресной системой виде	-
1.2.	Дополнительные сведения о местоположении земельного участка	-
2.	Площадь земельного участка \pm величина погрешности определения (вычисления) площади ($P \pm \Delta P$), м ²	741 \pm 19
3.	Формула, примененная для вычисления предельной погрешности определения площади земельного участка, с подставленными значениями и итоговые (вычисленные) значения (ΔP), м ²	$\Delta P = 3.5 * M_t * \sqrt{P} = 3.5 * 0,2 * \sqrt{741} = 19$
4.	Площадь земельного участка согласно сведениям Единого государственного реестра недвижимости ($R_{кад}$), м ²	731
5.	Оценка расхождения P и $R_{кад}$ ($P - R_{кад}$), м ²	10
6.	Предельные минимальный и максимальный размеры земельного участка ($R_{мин}$ и $R_{макс}$), м ²	400 1500
7.	Вид (виды) разрешенного использования	садоводство
7.1.	Дополнительные сведения об использовании земельного участка	-
8.	Кадастровый или иной государственный учетный номер (инвентарный) здания, сооружения, объекта незавершенного строительства, расположенного на земельном участке	16:16:213101:1267
9.	Сведения о земельных участках (землях общего пользования, территории общего пользования), посредством которых обеспечивается доступ	Земли общего пользования
10.	Иные сведения	-
4. Пояснения к сведениям об уточняемом земельном участке с кадастровым номером 16:16:213101:452 :		
1.	-	

Сведения об уточняемых земельных участках

1. Сведения о характерных точках границы уточняемого земельного участка с кадастровым номером 16:16:213101:456 :

Система координат МСК-16					Зона № 1		
Обозначение характерных точек границ	Координаты, м				Метод определения координат	Формулы, примененные для расчета средней квадратической погрешности определения координат характерных точек границ (Mt), с подставленными в такие формулы значениями и итоговые (вычисленные) значения Mt, м	Описание закрепления точки
	содержатся в Едином государственном реестре недвижимости		определены в результате выполнения комплексных кадастровых работ				
	X	Y	X	Y			
1	2	3	4	5	6	7	8
1180	490667.10	1307791.21	490677.18	1307798.05	Метод спутниковых геодезических измерений (определений)	$Mt = \sqrt{(m_0^2 + m_1^2)}$	Долговременный межевой знак
1553	-	-	490669.13	1307816.24	Метод спутниковых геодезических измерений (определений)	$Mt = \sqrt{(m_0^2 + m_1^2)}$	Долговременный межевой знак
1554	490662.60	1307801.10	490657.52	1307810.85	Метод спутниковых геодезических измерений (определений)	$Mt = \sqrt{(m_0^2 + m_1^2)}$	Долговременный межевой знак
1555	490640.41	1307791.12	490641.08	1307802.96	Метод спутниковых геодезических измерений (определений)	$Mt = \sqrt{(m_0^2 + m_1^2)}$	Долговременный межевой знак
1387	490643.12	1307783.91	-	-	-	0.00	-
1385	490644.23	1307780.63	-	-	-	0.00	-
1198	490647.70	1307770.30	490648.98	1307785.56	Метод спутниковых геодезических измерений (определений)	$Mt = \sqrt{(m_0^2 + m_1^2)}$	Долговременный межевой знак
1556	490655.39	1307773.76	-	-	-	0.00	-
1198	490651.30	1307784.60	-	-	-	0.00	-
1180	490667.10	1307791.21	490677.18	1307798.05	Метод спутниковых геодезических измерений (определений)	$Mt = \sqrt{(m_0^2 + m_1^2)}$	Долговременный межевой знак

2. Сведения о частях границ уточняемого земельного участка с кадастровым номером 16:16:213101:456 :

Обозначение части границ		Горизонтальное проложение (S), м	Описание прохождения части границ	Сведения о согласовании местоположения границ (согласовано/спорное)
от т.	до т.			
1	2	3	4	5
1180	1553	19.89	-	-
1553	1554	12.80	-	-
1554	1555	18.24	-	-

2. Сведения о частях границ уточняемого земельного участка с кадастровым номером 16:16:213101:456 :				
Обозначение части границ		Горизонтальное проложение (S), м	Описание прохождения части границ	Сведения о согласовании местоположения границ (согласовано/спорное)
от т.	до т.			
1	2	3	4	5
1555	1198	19.11	-	-
1198	1180	30.84	-	-
3. Сведения о характеристиках уточняемого земельного участка с кадастровым номером 16:16:213101:456 :				
№ п/п	Наименование характеристики земельного участка		Значение характеристики	
1	2		3	
1.	Адрес земельного участка		-	
1.1.	Сведения о местоположении земельного участка (при отсутствии адреса) в структурированном в соответствии с федеральной информационной адресной системой виде		-	
1.2.	Дополнительные сведения о местоположении земельного участка		-	
2.	Площадь земельного участка ± величина погрешности определения (вычисления) площади ($P \pm \Delta P$), м ²		605 ± 17	
3.	Формула, примененная для вычисления предельной погрешности определения площади земельного участка, с подставленными значениями и итоговые (вычисленные) значения (ΔP), м ²		$\Delta P = 3.5 * M_t * \sqrt{P} = 3.5 * 0.2 * \sqrt{605} = 17$	
4.	Площадь земельного участка согласно сведениям Единого государственного реестра недвижимости (Ркад), м ²		600	
5.	Оценка расхождения P и Ркад (P - Ркад), м ²		5	
6.	Предельные минимальный и максимальный размеры земельного участка (Рмин и Рмакс), м ²		400 1500	
7.	Вид (виды) разрешенного использования		Садоводство	
7.1.	Дополнительные сведения об использовании земельного участка		-	
8.	Кадастровый или иной государственный учетный номер (инвентарный) здания, сооружения, объекта незавершенного строительства, расположенного на земельном участке		16:16:213101:1219	
9.	Сведения о земельных участках (землях общего пользования, территории общего пользования), посредством которых обеспечивается доступ		Земли общего пользования	
10.	Иные сведения		-	
4. Пояснения к сведениям об уточняемом земельном участке с кадастровым номером 16:16:213101:456 :				
1.	-			

Сведения об уточняемых земельных участках

1. Сведения о характерных точках границы уточняемого земельного участка с кадастровым номером 16:16:213101:459 :

Система координат МСК-16					Зона № 1		
Обозначение характерных точек границ	Координаты, м				Метод определения координат	Формулы, примененные для расчета средней квадратической погрешности определения координат характерных точек границ (Mt), с подставленными в такие формулы значениями и итоговые (вычисленные) значения Mt, м	Описание закрепления точки
	содержатся в Едином государственном реестре недвижимости		определены в результате выполнения комплексных работ				
	X	Y	X	Y			
1	2	3	4	5	6	7	8
н303У	-	-	490652.21	1307852.91	Метод спутниковых геодезических измерений (определений)	$Mt = \sqrt{(m_0^2 + m_1^2)}$	Долговременный межевой знак
603	-	-	490643.58	1307870.51	Метод спутниковых геодезических измерений (определений)	$Mt = \sqrt{(m_0^2 + m_1^2)}$	Долговременный межевой знак
627	-	-	490616.94	1307858.02	Метод спутниковых геодезических измерений (определений)	$Mt = \sqrt{(m_0^2 + m_1^2)}$	Долговременный межевой знак
н154У	-	-	490624.46	1307840.51	Метод спутниковых геодезических измерений (определений)	$Mt = \sqrt{(m_0^2 + m_1^2)}$	Долговременный межевой знак
н303У	-	-	490652.21	1307852.91	Метод спутниковых геодезических измерений (определений)	$Mt = \sqrt{(m_0^2 + m_1^2)}$	Долговременный межевой знак

2. Сведения о частях границ уточняемого земельного участка с кадастровым номером 16:16:213101:459 :

Обозначение части границ		Горизонтальное проложение (S), м	Описание прохождения части границ	Сведения о согласовании местоположения границ (согласовано/спорное)
от т.	до т.			
1	2	3	4	5
н303У	603	19.60	-	-
603	627	29.42	-	-
627	н154У	19.06	-	-
н154У	н303У	30.39	-	-

3. Сведения о характеристиках уточняемого земельного участка с кадастровым номером 16:16:213101:459 :

№ п/п	Наименование характеристики земельного участка	Значение характеристики
1	2	3
1.	Адрес земельного участка	-

3. Сведения о характеристиках уточняемого земельного участка с кадастровым номером 16:16:213101:459 :		
№ п/п	Наименование характеристики земельного участка	Значение характеристики
1	2	3
1.1.	Сведения о местоположении земельного участка (при отсутствии адреса) в структурированном в соответствии с федеральной информационной адресной системой виде	-
1.2.	Дополнительные сведения о местоположении земельного участка	-
2.	Площадь земельного участка \pm величина погрешности определения (вычисления) площади ($P \pm \Delta P$), м ²	578 \pm 17
3.	Формула, примененная для вычисления предельной погрешности определения площади земельного участка, с подставленными значениями и итоговые (вычисленные) значения (ΔP), м ²	$\Delta P = 3.5 * M_t * \sqrt{P} = 3.5 * 0,2 * \sqrt{578} = 17$
4.	Площадь земельного участка согласно сведениям Единого государственного реестра недвижимости (Р _{кад}), м ²	600
5.	Оценка расхождения Р и Р _{кад} (Р - Р _{кад}), м ²	22
6.	Предельные минимальный и максимальный размеры земельного участка (Р _{мин} и Р _{макс}), м ²	400 1500
7.	Вид (виды) разрешенного использования	Садоводство
7.1.	Дополнительные сведения об использовании земельного участка	-
8.	Кадастровый или иной государственный учетный номер (инвентарный) здания, сооружения, объекта незавершенного строительства, расположенного на земельном участке	16:16:213101:1269
9.	Сведения о земельных участках (землях общего пользования, территории общего пользования), посредством которых обеспечивается доступ	Земли общего пользования
10.	Иные сведения	-
4. Пояснения к сведениям об уточняемом земельном участке с кадастровым номером 16:16:213101:459 :		
1.	-	

Сведения об уточняемых земельных участках

1. Сведения о характерных точках границы уточняемого земельного участка с кадастровым номером 16:16:213101:469 :

Система координат МСК-16					Зона № 1		
Обозначение характерных точек границ	Координаты, м				Метод определения координат	Формулы, примененные для расчета средней квадратической погрешности определения координат характерных точек границ (Mt), с подставленными в такие формулы значениями и итоговые (вычисленные) значения Mt, м	Описание закрепления точки
	содержатся в Едином государственном реестре недвижимости		определены в результате выполнения комплексных работ кадастровых работ				
	X	Y	X	Y			
1	2	3	4	5	6	7	8
1227	-	-	490941.06	1307720.17	Метод спутниковых геодезических измерений (определений)	$Mt = \sqrt{(m_0^2 + m_1^2)}$	Долговременный межевой знак
1257	-	-	490939.35	1307753.03	Метод спутниковых геодезических измерений (определений)	$Mt = \sqrt{(m_0^2 + m_1^2)}$	Долговременный межевой знак
1434	-	-	490919.50	1307750.62	Метод спутниковых геодезических измерений (определений)	$Mt = \sqrt{(m_0^2 + m_1^2)}$	Долговременный межевой знак
1433	-	-	490921.16	1307719.88	Метод спутниковых геодезических измерений (определений)	$Mt = \sqrt{(m_0^2 + m_1^2)}$	Долговременный межевой знак
1227	-	-	490941.06	1307720.17	Метод спутниковых геодезических измерений (определений)	$Mt = \sqrt{(m_0^2 + m_1^2)}$	Долговременный межевой знак

2. Сведения о частях границ уточняемого земельного участка с кадастровым номером 16:16:213101:469 :

Обозначение части границ		Горизонтальное проложение (S), м	Описание прохождения части границ	Сведения о согласовании местоположения границ (согласовано/спорное)
от т.	до т.			
1	2	3	4	5
1227	1257	32.90	-	-
1257	1434	20.00	-	-
1434	1433	30.78	-	-
1433	1227	19.90	-	-

3. Сведения о характеристиках уточняемого земельного участка с кадастровым номером 16:16:213101:469 :

№ п/п	Наименование характеристики земельного участка	Значение характеристики
1	2	3
1.	Адрес земельного участка	-

3. Сведения о характеристиках уточняемого земельного участка с кадастровым номером 16:16:213101:469 :		
№ п/п	Наименование характеристики земельного участка	Значение характеристики
1	2	3
1.1.	Сведения о местоположении земельного участка (при отсутствии адреса) в структурированном в соответствии с федеральной информационной адресной системой виде	-
1.2.	Дополнительные сведения о местоположении земельного участка	-
2.	Площадь земельного участка \pm величина погрешности определения (вычисления) площади ($P \pm \Delta P$), м ²	634 \pm 18
3.	Формула, примененная для вычисления предельной погрешности определения площади земельного участка, с подставленными значениями и итоговые (вычисленные) значения (ΔP), м ²	$\Delta P = 3.5 * M_t * \sqrt{P} = 3.5 * 0,2 * \sqrt{634} = 18$
4.	Площадь земельного участка согласно сведениям Единого государственного реестра недвижимости ($P_{\text{кад}}$), м ²	600
5.	Оценка расхождения P и $P_{\text{кад}}$ ($P - P_{\text{кад}}$), м ²	34
6.	Предельные минимальный и максимальный размеры земельного участка ($P_{\text{мин}}$ и $P_{\text{макс}}$), м ²	400 1500
7.	Вид (виды) разрешенного использования	Садоводство
7.1.	Дополнительные сведения об использовании земельного участка	-
8.	Кадастровый или иной государственный учетный номер (инвентарный) здания, сооружения, объекта незавершенного строительства, расположенного на земельном участке	-
9.	Сведения о земельных участках (землях общего пользования, территории общего пользования), посредством которых обеспечивается доступ	Земли общего пользования
10.	Иные сведения	-
4. Пояснения к сведениям об уточняемом земельном участке с кадастровым номером 16:16:213101:469 :		
1.	-	

Сведения об уточняемых земельных участках

1. Сведения о характерных точках границы уточняемого земельного участка с кадастровым номером 16:16:213101:500 :

Система координат МСК-16					Зона № 1		
Обозначение характерных точек границ	Координаты, м				Метод определения координат	Формулы, примененные для расчета средней квадратической погрешности определения координат характерных точек границ (Mt), с подставленными в такие формулы значениями и итоговые (вычисленные) значения Mt, м	Описание закрепления точки
	содержатся в Едином государственном реестре недвижимости		определены в результате выполнения комплексных кадастровых работ				
	X	Y	X	Y			
1	2	3	4	5	6	7	8
н287У	-	-	491064.18	1307885.30	Метод спутниковых геодезических измерений (определений)	$Mt = \sqrt{(m_0^2 + m_1^2)}$	Долговременный межевой знак
1492	-	-	491065.05	1307883.36	Метод спутниковых геодезических измерений (определений)	$Mt = \sqrt{(m_0^2 + m_1^2)}$	Долговременный межевой знак
875	-	-	491073.31	1307865.25	Метод спутниковых геодезических измерений (определений)	$Mt = \sqrt{(m_0^2 + m_1^2)}$	Долговременный межевой знак
874	-	-	491097.20	1307875.82	Метод спутниковых геодезических измерений (определений)	$Mt = \sqrt{(m_0^2 + m_1^2)}$	Долговременный межевой знак
873	-	-	491101.22	1307877.54	Метод спутниковых геодезических измерений (определений)	$Mt = \sqrt{(m_0^2 + m_1^2)}$	Долговременный межевой знак
н109У	-	-	491094.50	1307892.34	Метод спутниковых геодезических измерений (определений)	$Mt = \sqrt{(m_0^2 + m_1^2)}$	Долговременный межевой знак
н108У	-	-	491092.05	1307897.79	Метод спутниковых геодезических измерений (определений)	$Mt = \sqrt{(m_0^2 + m_1^2)}$	Долговременный межевой знак
н287У	-	-	491064.18	1307885.30	Метод спутниковых геодезических измерений (определений)	$Mt = \sqrt{(m_0^2 + m_1^2)}$	Долговременный межевой знак

2. Сведения о частях границ уточняемого земельного участка с кадастровым номером 16:16:213101:500 :

Обозначение части границ		Горизонтальное проложение (S), м	Описание прохождения части границ	Сведения о согласовании местоположения границ (согласовано/спорное)
от т.	до т.			
1	2	3	4	5
н287У	1492	2.13	-	-

2. Сведения о частях границ уточняемого земельного участка с кадастровым номером 16:16:213101:500 :				
Обозначение части границ		Горизонтальное проложение (S), м	Описание прохождения части границ	Сведения о согласовании местоположения границ (согласовано/спорное)
от т.	до т.			
1	2	3	4	5
1492	875	19.90	-	-
875	874	26.12	-	-
874	873	4.37	-	-
873	н109У	16.25	-	-
н109У	н108У	5.98	-	-
н108У	н287У	30.54	-	-
3. Сведения о характеристиках уточняемого земельного участка с кадастровым номером 16:16:213101:500 :				
№ п/п	Наименование характеристики земельного участка	Значение характеристики		
1	2	3		
1.	Адрес земельного участка	-		
1.1.	Сведения о местоположении земельного участка (при отсутствии адреса) в структурированном в соответствии с федеральной информационной адресной системой виде	-		
1.2.	Дополнительные сведения о местоположении земельного участка	-		
2.	Площадь земельного участка ± величина погрешности определения (вычисления) площади (P ± ΔP), м2	675 ± 18		
3.	Формула, примененная для вычисления предельной погрешности определения площади земельного участка, с подставленными значениями и итоговые (вычисленные) значения (ΔP), м2	$\Delta P = 3.5 * M_t * \sqrt{P} = 3.5 * 0.2 * \sqrt{675} = 18$		
4.	Площадь земельного участка согласно сведениям Единого государственного реестра недвижимости (P _{кад}), м2	600		
5.	Оценка расхождения P и P _{кад} (P - P _{кад}), м2	75		
6.	Предельные минимальный и максимальный размеры земельного участка (P _{мин} и P _{макс}), м2	400 1500		
7.	Вид (виды) разрешенного использования	Садоводство		
7.1.	Дополнительные сведения об использовании земельного участка	-		
8.	Кадастровый или иной государственный учетный номер (инвентарный) здания, сооружения, объекта незавершенного строительства, расположенного на земельном участке	16:16:213101:1483		
9.	Сведения о земельных участках (землях общего пользования, территории общего пользования), посредством которых обеспечивается доступ	Земли общего пользования		
10.	Иные сведения	-		
4. Пояснения к сведениям об уточняемом земельном участке с кадастровым номером 16:16:213101:500 :				
1.	-			

Сведения об уточняемых земельных участках

1. Сведения о характерных точках границы уточняемого земельного участка с кадастровым номером 16:16:213101:502 :

Система координат МСК-16					Зона № 1		
Обозначение характерных точек границ	Координаты, м				Метод определения координат	Формулы, примененные для расчета средней квадратической погрешности определения координат характерных точек границ (Mt), с подставленными в такие формулы значениями и итоговые (вычисленные) значения Mt, м	Описание закрепления точки
	содержатся в Едином государственном реестре недвижимости		определены в результате выполнения комплексных кадастровых работ				
	X	Y	X	Y			
1	2	3	4	5	6	7	8
1271	-	-	490915.73	1308220.24	Метод спутниковых геодезических измерений (определений)	$Mt = \sqrt{(m_0^2 + m_1^2)}$	Долговременный межевой знак
1290	-	-	490942.15	1308232.64	Метод спутниковых геодезических измерений (определений)	$Mt = \sqrt{(m_0^2 + m_1^2)}$	Долговременный межевой знак
1230	-	-	490926.81	1308267.54	Метод спутниковых геодезических измерений (определений)	$Mt = \sqrt{(m_0^2 + m_1^2)}$	Долговременный межевой знак
1231	-	-	490899.47	1308256.06	Метод спутниковых геодезических измерений (определений)	$Mt = \sqrt{(m_0^2 + m_1^2)}$	Долговременный межевой знак
1250	-	-	490907.65	1308238.24	Метод спутниковых геодезических измерений (определений)	$Mt = \sqrt{(m_0^2 + m_1^2)}$	Долговременный межевой знак
1271	-	-	490915.73	1308220.24	Метод спутниковых геодезических измерений (определений)	$Mt = \sqrt{(m_0^2 + m_1^2)}$	Долговременный межевой знак

2. Сведения о частях границ уточняемого земельного участка с кадастровым номером 16:16:213101:502 :

Обозначение части границ		Горизонтальное проложение (S), м	Описание прохождения части границ	Сведения о согласовании местоположения границ (согласовано/спорное)
от т.	до т.			
1	2	3	4	5
1271	1290	29.19	-	-
1290	1230	38.12	-	-
1230	1231	29.65	-	-
1231	1250	19.61	-	-
1250	1271	19.73	-	-

3. Сведения о характеристиках уточняемого земельного участка с кадастровым номером 16:16:213101:502 :		
№ п/п	Наименование характеристики земельного участка	Значение характеристики
1	2	3
1.	Адрес земельного участка	-
1.1.	Сведения о местоположении земельного участка (при отсутствии адреса) в структурированном в соответствии с федеральной информационной адресной системой виде	-
1.2.	Дополнительные сведения о местоположении земельного участка	-
2.	Площадь земельного участка \pm величина погрешности определения (вычисления) площади ($P \pm \Delta P$), м ²	1138 \pm 24
3.	Формула, примененная для вычисления предельной погрешности определения площади земельного участка, с подставленными значениями и итоговые (вычисленные) значения (ΔP), м ²	$\Delta P = 3.5 * M_t * \sqrt{P} = 3.5 * 0,2 * \sqrt{1138} = 24$
4.	Площадь земельного участка согласно сведениям Единого государственного реестра недвижимости ($R_{\text{кад}}$), м ²	1157
5.	Оценка расхождения P и $R_{\text{кад}}$ ($P - R_{\text{кад}}$), м ²	19
6.	Предельные минимальный и максимальный размеры земельного участка ($R_{\text{мин}}$ и $R_{\text{макс}}$), м ²	400 1500
7.	Вид (виды) разрешенного использования	садоводство
7.1.	Дополнительные сведения об использовании земельного участка	-
8.	Кадастровый или иной государственный учетный номер (инвентарный) здания, сооружения, объекта незавершенного строительства, расположенного на земельном участке	16:16:213101:1568
9.	Сведения о земельных участках (землях общего пользования, территории общего пользования), посредством которых обеспечивается доступ	Земли общего пользования
10.	Иные сведения	-
4. Пояснения к сведениям об уточняемом земельном участке с кадастровым номером 16:16:213101:502 :		
1.	-	

Сведения об уточняемых земельных участках

1. Сведения о характерных точках границы уточняемого земельного участка с кадастровым номером 16:16:213101:506 :

Система координат МСК-16					Зона № 1		
Обозначение характерных точек границ	Координаты, м				Метод определения координат	Формулы, примененные для расчета средней квадратической погрешности определения координат характерных точек границ (Mt), с подставленными в такие формулы значениями и итоговые (вычисленные) значения Mt, м	Описание закрепления точки
	содержатся в Едином государственном реестре недвижимости		определены в результате выполнения комплексных кадастровых работ				
	X	Y	X	Y			
1	2	3	4	5	6	7	8
1200	491310.93	1308215.24	490939.18	1308252.14	Метод спутниковых геодезических измерений (определений)	$Mt = \sqrt{(m_0^2 + m_1^2)}$	Долговременный межевой знак
834	491311.10	1308215.31	490966.98	1308264.51	Метод спутниковых геодезических измерений (определений)	$Mt = \sqrt{(m_0^2 + m_1^2)}$	Долговременный межевой знак
1557	491311.08	1308215.34	490963.04	1308271.93	Метод спутниковых геодезических измерений (определений)	$Mt = \sqrt{(m_0^2 + m_1^2)}$	Долговременный межевой знак
1558	491304.64	1308229.63	490960.81	1308275.99	Метод спутниковых геодезических измерений (определений)	$Mt = \sqrt{(m_0^2 + m_1^2)}$	Долговременный межевой знак
861	491301.90	1308228.60	490957.87	1308282.75	Метод спутниковых геодезических измерений (определений)	$Mt = \sqrt{(m_0^2 + m_1^2)}$	Долговременный межевой знак
860	491310.50	1308209.30	490931.16	1308270.22	Метод спутниковых геодезических измерений (определений)	$Mt = \sqrt{(m_0^2 + m_1^2)}$	Долговременный межевой знак
1222	491313.34	1308210.39	-	-	-	0.2	Долговременный межевой знак
1200	491310.93	1308215.24	490939.18	1308252.14	Метод спутниковых геодезических измерений (определений)	$Mt = \sqrt{(m_0^2 + m_1^2)}$	Долговременный межевой знак

2. Сведения о частях границ уточняемого земельного участка с кадастровым номером 16:16:213101:506 :

Обозначение части границ		Горизонтальное проложение (S), м	Описание прохождения части границ	Сведения о согласовании местоположения границ (согласовано/спорное)
от т.	до т.			
1	2	3	4	5
1200	834	30.43	-	-
834	1557	8.40	-	-

2. Сведения о частях границ уточняемого земельного участка с кадастровым номером 16:16:213101:506 :				
Обозначение части границ		Горизонтальное проложение (S), м	Описание прохождения части границ	Сведения о согласовании местоположения границ (согласовано/спорное)
от т.	до т.			
1	2	3	4	5
1557	1558	4.63	-	-
1558	861	7.37	-	-
861	860	29.50	-	-
860	1200	19.78	-	-
3. Сведения о характеристиках уточняемого земельного участка с кадастровым номером 16:16:213101:506 :				
№ п/п	Наименование характеристики земельного участка		Значение характеристики	
1	2		3	
1.	Адрес земельного участка		-	
1.1.	Сведения о местоположении земельного участка (при отсутствии адреса) в структурированном в соответствии с федеральной информационной адресной системой виде		-	
1.2.	Дополнительные сведения о местоположении земельного участка		-	
2.	Площадь земельного участка ± величина погрешности определения (вычисления) площади ($P \pm \Delta P$), м ²		598 ± 17	
3.	Формула, примененная для вычисления предельной погрешности определения площади земельного участка, с подставленными значениями и итоговые (вычисленные) значения (ΔP), м ²		$\Delta P = 3.5 * M_{it} * \sqrt{P} = 3.5 * 0,2 * \sqrt{598} = 17$	
4.	Площадь земельного участка согласно сведениям Единого государственного реестра недвижимости (Р _{кад}), м ²		585	
5.	Оценка расхождения Р и Р _{кад} (Р - Р _{кад}), м ²		13	
6.	Предельные минимальный и максимальный размеры земельного участка (Р _{мин} и Р _{макс}), м ²		400 1500	
7.	Вид (виды) разрешенного использования		Садоводство	
7.1.	Дополнительные сведения об использовании земельного участка		-	
8.	Кадастровый или иной государственный учетный номер (инвентарный) здания, сооружения, объекта незавершенного строительства, расположенного на земельном участке		16:16:213101:1526 16:16:213101:1420	
9.	Сведения о земельных участках (землях общего пользования, территории общего пользования), посредством которых обеспечивается доступ		Земли общего пользования	
10.	Иные сведения		-	
4. Пояснения к сведениям об уточняемом земельном участке с кадастровым номером 16:16:213101:506 :				
1.	-			

Сведения об уточняемых земельных участках

1. Сведения о характерных точках границы уточняемого земельного участка с кадастровым номером 16:16:213101:1010 :

Система координат МСК-16					Зона № 1		
Обозначение характерных точек границ	Координаты, м				Метод определения координат	Формулы, примененные для расчета средней квадратической погрешности определения координат характерных точек границ (Mt), с подставленными в такие формулы значениями и итоговые (вычисленные) значения Mt, м	Описание закрепления точки
	содержатся в Едином государственном реестре недвижимости		определены в результате выполнения комплексных работ кадастровых работ				
	X	Y	X	Y			
1	2	3	4	5	6	7	8
1064	-	-	490721.51	1308176.63	Метод спутниковых геодезических измерений (определений)	$Mt = \sqrt{(m_0^2 + m_1^2)}$	Долговременный межевой знак
1039	-	-	490713.03	1308195.12	Метод спутниковых геодезических измерений (определений)	$Mt = \sqrt{(m_0^2 + m_1^2)}$	Долговременный межевой знак
49	-	-	490684.98	1308183.11	Метод спутниковых геодезических измерений (определений)	$Mt = \sqrt{(m_0^2 + m_1^2)}$	Долговременный межевой знак
48	-	-	490693.57	1308164.14	Метод спутниковых геодезических измерений (определений)	$Mt = \sqrt{(m_0^2 + m_1^2)}$	Долговременный межевой знак
1064	-	-	490721.51	1308176.63	Метод спутниковых геодезических измерений (определений)	$Mt = \sqrt{(m_0^2 + m_1^2)}$	Долговременный межевой знак

2. Сведения о частях границ уточняемого земельного участка с кадастровым номером 16:16:213101:1010 :

Обозначение части границ		Горизонтальное проложение (S), м	Описание прохождения части границ	Сведения о согласовании местоположения границ (согласовано/спорное)
от т.	до т.			
1	2	3	4	5
1064	1039	20.34	-	-
1039	49	30.51	-	-
49	48	20.82	-	-
48	1064	30.60	-	-

3. Сведения о характеристиках уточняемого земельного участка с кадастровым номером 16:16:213101:1010 :

№ п/п	Наименование характеристики земельного участка	Значение характеристики
1	2	3
1.	Адрес земельного участка	-

3. Сведения о характеристиках уточняемого земельного участка с кадастровым номером 16:16:213101:1010 :		
№ п/п	Наименование характеристики земельного участка	Значение характеристики
1	2	3
1.1.	Сведения о местоположении земельного участка (при отсутствии адреса) в структурированном в соответствии с федеральной информационной адресной системой виде	-
1.2.	Дополнительные сведения о местоположении земельного участка	-
2.	Площадь земельного участка \pm величина погрешности определения (вычисления) площади ($P \pm \Delta P$), м ²	629 \pm 18
3.	Формула, примененная для вычисления предельной погрешности определения площади земельного участка, с подставленными значениями и итоговые (вычисленные) значения (ΔP), м ²	$\Delta P = 3.5 * M_t * \sqrt{P} = 3.5 * 0,2 * \sqrt{629} = 18$
4.	Площадь земельного участка согласно сведениям Единого государственного реестра недвижимости (Р _{кад}), м ²	600
5.	Оценка расхождения Р и Р _{кад} (Р - Р _{кад}), м ²	29
6.	Предельные минимальный и максимальный размеры земельного участка (Р _{мин} и Р _{макс}), м ²	400 1500
7.	Вид (виды) разрешенного использования	Садоводство
7.1.	Дополнительные сведения об использовании земельного участка	-
8.	Кадастровый или иной государственный учетный номер (инвентарный) здания, сооружения, объекта незавершенного строительства, расположенного на земельном участке	16:16:213101:1528 16:16:213101:1247
9.	Сведения о земельных участках (землях общего пользования, территории общего пользования), посредством которых обеспечивается доступ	Земли общего пользования
10.	Иные сведения	-
4. Пояснения к сведениям об уточняемом земельном участке с кадастровым номером 16:16:213101:1010 :		
1.	-	

Сведения об уточняемых земельных участках

1. Сведения о характерных точках границы уточняемого земельного участка с кадастровым номером 16:16:213101:1017 :

Система координат МСК-16					Зона № 1		
Обозначение характерных точек границ	Координаты, м				Метод определения координат	Формулы, примененные для расчета средней квадратической погрешности определения координат характерных точек границ (Mt), с подставленными в такие формулы значениями и итоговые (вычисленные) значения Mt, м	Описание закрепления точки
	содержатся в Едином государственном реестре недвижимости		определены в результате выполнения комплексных кадастровых работ				
	X	Y	X	Y			
1	2	3	4	5	6	7	8
442	-	-	491056.37	1308062.52	Метод спутниковых геодезических измерений (определений)	$Mt = \sqrt{(m_0^2 + m_1^2)}$	Долговременный межевой знак
827	-	-	491052.46	1308070.95	Метод спутниковых геодезических измерений (определений)	$Mt = \sqrt{(m_0^2 + m_1^2)}$	Долговременный межевой знак
826	-	-	491047.70	1308081.61	Метод спутниковых геодезических измерений (определений)	$Mt = \sqrt{(m_0^2 + m_1^2)}$	Долговременный межевой знак
н82У	-	-	491020.40	1308069.32	Метод спутниковых геодезических измерений (определений)	$Mt = \sqrt{(m_0^2 + m_1^2)}$	Долговременный межевой знак
444	-	-	491028.18	1308051.64	Метод спутниковых геодезических измерений (определений)	$Mt = \sqrt{(m_0^2 + m_1^2)}$	Долговременный межевой знак
443	-	-	491029.92	1308050.84	Метод спутниковых геодезических измерений (определений)	$Mt = \sqrt{(m_0^2 + m_1^2)}$	Долговременный межевой знак
442	-	-	491056.37	1308062.52	Метод спутниковых геодезических измерений (определений)	$Mt = \sqrt{(m_0^2 + m_1^2)}$	Долговременный межевой знак

2. Сведения о частях границ уточняемого земельного участка с кадастровым номером 16:16:213101:1017 :

Обозначение части границ		Горизонтальное проложение (S), м	Описание прохождения части границ	Сведения о согласовании местоположения границ (согласовано/спорное)
от т.	до т.			
1	2	3	4	5
442	827	9.29	-	-
827	826	11.67	-	-
826	н82У	29.94	-	-
н82У	444	19.32	-	-

2. Сведения о частях границ уточняемого земельного участка с кадастровым номером 16:16:213101:1017 :				
Обозначение части границ		Горизонтальное проложение (S), м	Описание прохождения части границ	Сведения о согласовании местоположения границ (согласовано/спорное)
от т.	до т.			
1	2	3	4	5
444	443	1.92	-	-
443	442	28.91	-	-
3. Сведения о характеристиках уточняемого земельного участка с кадастровым номером 16:16:213101:1017 :				
№ п/п	Наименование характеристики земельного участка		Значение характеристики	
1	2		3	
1.	Адрес земельного участка		-	
1.1.	Сведения о местоположении земельного участка (при отсутствии адреса) в структурированном в соответствии с федеральной информационной адресной системой виде		-	
1.2.	Дополнительные сведения о местоположении земельного участка		-	
2.	Площадь земельного участка \pm величина погрешности определения (вычисления) площади ($P \pm \Delta P$), м ²		625 \pm 18	
3.	Формула, примененная для вычисления предельной погрешности определения площади земельного участка, с подставленными значениями и итоговые (вычисленные) значения (ΔP), м ²		$\Delta P = 3.5 * M_t * \sqrt{P} = 3.5 * 0.2 * \sqrt{625} = 18$	
4.	Площадь земельного участка согласно сведениям Единого государственного реестра недвижимости (Ркад), м ²		600	
5.	Оценка расхождения P и Ркад (P - Ркад), м ²		25	
6.	Предельные минимальный и максимальный размеры земельного участка (Рмин и Рмакс), м ²		400 1500	
7.	Вид (виды) разрешенного использования		Садоводство	
7.1.	Дополнительные сведения об использовании земельного участка		-	
8.	Кадастровый или иной государственный учетный номер (инвентарный) здания, сооружения, объекта незавершенного строительства, расположенного на земельном участке		16:16:213101:1526	
9.	Сведения о земельных участках (землях общего пользования, территории общего пользования), посредством которых обеспечивается доступ		Земли общего пользования	
10.	Иные сведения		-	
4. Пояснения к сведениям об уточняемом земельном участке с кадастровым номером 16:16:213101:1017 :				
1.	-			

Сведения об уточняемых земельных участках

1. Сведения о характерных точках границы уточняемого земельного участка с кадастровым номером 16:16:213101:1018 :

Система координат МСК-16					Зона № 1		
Обозначение характерных точек границ	Координаты, м				Метод определения координат	Формулы, примененные для расчета средней квадратической погрешности определения координат характерных точек границ (Mt), с подставленными в такие формулы значениями и итоговые (вычисленные) значения Mt, м	Описание закрепления точки
	содержатся в Едином государственном реестре недвижимости		определены в результате выполнения комплексных кадастровых работ				
	X	Y	X	Y			
1	2	3	4	5	6	7	8
н116У	-	-	490680.11	1307865.29	Метод спутниковых геодезических измерений (определений)	$Mt = \sqrt{(m_0^2 + m_1^2)}$	Долговременный межевой знак
н115У	-	-	490675.28	1307875.75	Метод спутниковых геодезических измерений (определений)	$Mt = \sqrt{(m_0^2 + m_1^2)}$	Долговременный межевой знак
604	-	-	490671.93	1307883.43	Метод спутниковых геодезических измерений (определений)	$Mt = \sqrt{(m_0^2 + m_1^2)}$	Долговременный межевой знак
н114У	-	-	490663.39	1307879.60	Метод спутниковых геодезических измерений (определений)	$Mt = \sqrt{(m_0^2 + m_1^2)}$	Долговременный межевой знак
603	-	-	490643.58	1307870.51	Метод спутниковых геодезических измерений (определений)	$Mt = \sqrt{(m_0^2 + m_1^2)}$	Долговременный межевой знак
н303У	-	-	490652.21	1307852.91	Метод спутниковых геодезических измерений (определений)	$Mt = \sqrt{(m_0^2 + m_1^2)}$	Долговременный межевой знак
н304У	-	-	490662.76	1307857.78	Метод спутниковых геодезических измерений (определений)	$Mt = \sqrt{(m_0^2 + m_1^2)}$	Долговременный межевой знак
н305У	-	-	490667.57	1307859.85	Метод спутниковых геодезических измерений (определений)	$Mt = \sqrt{(m_0^2 + m_1^2)}$	Долговременный межевой знак
н116У	-	-	490680.11	1307865.29	Метод спутниковых геодезических измерений (определений)	$Mt = \sqrt{(m_0^2 + m_1^2)}$	Долговременный межевой знак

2. Сведения о частях границ уточняемого земельного участка с кадастровым номером 16:16:213101:1018 :				
Обозначение части границ		Горизонтальное проложение (S), м	Описание прохождения части границ	Сведения о согласовании местоположения границ (согласовано/спорное)
от т.	до т.			
1	2	3	4	5
н116У	н115У	11.52	-	-
н115У	604	8.38	-	-
604	н114У	9.36	-	-
н114У	603	21.80	-	-
603	н303У	19.60	-	-
н303У	н304У	11.62	-	-
н304У	н305У	5.24	-	-
н305У	н116У	13.67	-	-
3. Сведения о характеристиках уточняемого земельного участка с кадастровым номером 16:16:213101:1018 :				
№ п/п	Наименование характеристики земельного участка	Значение характеристики		
1	2	3		
1.	Адрес земельного участка	-		
1.1.	Сведения о местоположении земельного участка (при отсутствии адреса) в структурированном в соответствии с федеральной информационной адресной системой виде	-		
1.2.	Дополнительные сведения о местоположении земельного участка	-		
2.	Площадь земельного участка ± величина погрешности определения (вычисления) площади (P ± ΔP), м2	606 ± 17		
3.	Формула, примененная для вычисления предельной погрешности определения площади земельного участка, с подставленными значениями и итоговые (вычисленные) значения (ΔP), м2	$\Delta P = 3.5 * M_t * \sqrt{P} = 3.5 * 0,2 * \sqrt{606} = 17$		
4.	Площадь земельного участка согласно сведениям Единого государственного реестра недвижимости (P _{кад}), м2	600		
5.	Оценка расхождения P и P _{кад} (P - P _{кад}), м2	6		
6.	Предельные минимальный и максимальный размеры земельного участка (P _{мин} и P _{макс}), м2	400 1500		
7.	Вид (виды) разрешенного использования	Садоводство		
7.1.	Дополнительные сведения об использовании земельного участка	-		
8.	Кадастровый или иной государственный учетный номер (инвентарный) здания, сооружения, объекта незавершенного строительства, расположенного на земельном участке	16:16:213101:1574		
9.	Сведения о земельных участках (землях общего пользования, территории общего пользования), посредством которых обеспечивается доступ	Земли общего пользования		
10.	Иные сведения	-		
4. Пояснения к сведениям об уточняемом земельном участке с кадастровым номером 16:16:213101:1018 :				
1.	-			

Сведения об уточняемых земельных участках

1. Сведения о характерных точках границы уточняемого земельного участка с кадастровым номером 16:16:213101:1019 :

Система координат МСК-16					Зона № 1		
Обозначение характерных точек границ	Координаты, м				Метод определения координат	Формулы, примененные для расчета средней квадратической погрешности определения координат характерных точек границ (Mt), с подставленными в такие формулы значениями и итоговые (вычисленные) значения Mt, м	Описание закрепления точки
	содержатся в Едином государственном реестре недвижимости		определены в результате выполнения комплексных работ кадастровых работ				
	X	Y	X	Y			
1	2	3	4	5	6	7	8
н165У	-	-	491111.19	1308013.59	Метод спутниковых геодезических измерений (определений)	$Mt = \sqrt{(m_0^2 + m_1^2)}$	Долговременный межевой знак
н275У	-	-	491083.98	1308001.46	Метод спутниковых геодезических измерений (определений)	$Mt = \sqrt{(m_0^2 + m_1^2)}$	Долговременный межевой знак
839	-	-	491092.49	1307982.77	Метод спутниковых геодезических измерений (определений)	$Mt = \sqrt{(m_0^2 + m_1^2)}$	Долговременный межевой знак
н166У	-	-	491119.49	1307994.49	Метод спутниковых геодезических измерений (определений)	$Mt = \sqrt{(m_0^2 + m_1^2)}$	Долговременный межевой знак
н165У	-	-	491111.19	1308013.59	Метод спутниковых геодезических измерений (определений)	$Mt = \sqrt{(m_0^2 + m_1^2)}$	Долговременный межевой знак

2. Сведения о частях границ уточняемого земельного участка с кадастровым номером 16:16:213101:1019 :

Обозначение части границ		Горизонтальное проложение (S), м	Описание прохождения части границ	Сведения о согласовании местоположения границ (согласовано/спорное)
от т.	до т.			
1	2	3	4	5
н165У	н275У	29.79	-	-
н275У	839	20.54	-	-
839	н166У	29.43	-	-
н166У	н165У	20.83	-	-

3. Сведения о характеристиках уточняемого земельного участка с кадастровым номером 16:16:213101:1019 :

№ п/п	Наименование характеристики земельного участка	Значение характеристики
1	2	3
1.	Адрес земельного участка	-

3. Сведения о характеристиках уточняемого земельного участка с кадастровым номером 16:16:213101:1019 :		
№ п/п	Наименование характеристики земельного участка	Значение характеристики
1	2	3
1.1.	Сведения о местоположении земельного участка (при отсутствии адреса) в структурированном в соответствии с федеральной информационной адресной системой виде	-
1.2.	Дополнительные сведения о местоположении земельного участка	-
2.	Площадь земельного участка \pm величина погрешности определения (вычисления) площади ($P \pm \Delta P$), м ²	612 \pm 17
3.	Формула, примененная для вычисления предельной погрешности определения площади земельного участка, с подставленными значениями и итоговые (вычисленные) значения (ΔP), м ²	$\Delta P = 3.5 * M_t * \sqrt{P} = 3.5 * 0,2 * \sqrt{612} = 17$
4.	Площадь земельного участка согласно сведениям Единого государственного реестра недвижимости (Ркад), м ²	600
5.	Оценка расхождения Р и Ркад (Р - Ркад), м ²	12
6.	Предельные минимальный и максимальный размеры земельного участка (Рмин и Рмакс), м ²	400 1500
7.	Вид (виды) разрешенного использования	Садоводство
7.1.	Дополнительные сведения об использовании земельного участка	-
8.	Кадастровый или иной государственный учетный номер (инвентарный) здания, сооружения, объекта незавершенного строительства, расположенного на земельном участке	-
9.	Сведения о земельных участках (землях общего пользования, территории общего пользования), посредством которых обеспечивается доступ	Земли общего пользования
10.	Иные сведения	-
4. Пояснения к сведениям об уточняемом земельном участке с кадастровым номером 16:16:213101:1019 :		
1.	-	

Сведения об уточняемых земельных участках

1. Сведения о характерных точках границы уточняемого земельного участка с кадастровым номером 16:16:213101:1023 :

Система координат МСК-16					Зона № 1		
Обозначение характерных точек границ	Координаты, м				Метод определения координат	Формулы, примененные для расчета средней квадратической погрешности определения координат характерных точек границ (Mt), с подставленными в такие формулы значениями и итоговые (вычисленные) значения Mt, м	Описание закрепления точки
	содержатся в Едином государственном реестре недвижимости		определены в результате выполнения комплексных работ кадастровых работ				
	X	Y	X	Y			
1	2	3	4	5	6	7	8
1349	-	-	490889.43	1307958.71	Метод спутниковых геодезических измерений (определений)	$Mt = \sqrt{(m_0^2 + m_1^2)}$	Долговременный межевой знак
1348	-	-	490882.03	1307975.76	Метод спутниковых геодезических измерений (определений)	$Mt = \sqrt{(m_0^2 + m_1^2)}$	Долговременный межевой знак
519	-	-	490854.25	1307964.42	Метод спутниковых геодезических измерений (определений)	$Mt = \sqrt{(m_0^2 + m_1^2)}$	Долговременный межевой знак
н100У	-	-	490861.90	1307946.17	Метод спутниковых геодезических измерений (определений)	$Mt = \sqrt{(m_0^2 + m_1^2)}$	Долговременный межевой знак
1349	-	-	490889.43	1307958.71	Метод спутниковых геодезических измерений (определений)	$Mt = \sqrt{(m_0^2 + m_1^2)}$	Долговременный межевой знак

2. Сведения о частях границ уточняемого земельного участка с кадастровым номером 16:16:213101:1023 :

Обозначение части границ		Горизонтальное проложение (S), м	Описание прохождения части границ	Сведения о согласовании местоположения границ (согласовано/спорное)
от т.	до т.			
1	2	3	4	5
1349	1348	18.59	-	-
1348	519	30.01	-	-
519	н100У	19.79	-	-
н100У	1349	30.25	-	-

3. Сведения о характеристиках уточняемого земельного участка с кадастровым номером 16:16:213101:1023 :

№ п/п	Наименование характеристики земельного участка	Значение характеристики
1	2	3
1.	Адрес земельного участка	-

3. Сведения о характеристиках уточняемого земельного участка с кадастровым номером 16:16:213101:1023 :		
№ п/п	Наименование характеристики земельного участка	Значение характеристики
1	2	3
1.1.	Сведения о местоположении земельного участка (при отсутствии адреса) в структурированном в соответствии с федеральной информационной адресной системой виде	-
1.2.	Дополнительные сведения о местоположении земельного участка	-
2.	Площадь земельного участка \pm величина погрешности определения (вычисления) площади ($P \pm \Delta P$), м ²	578 \pm 17
3.	Формула, примененная для вычисления предельной погрешности определения площади земельного участка, с подставленными значениями и итоговые (вычисленные) значения (ΔP), м ²	$\Delta P = 3.5 * M_t * \sqrt{P} = 3.5 * 0,2 * \sqrt{578} = 17$
4.	Площадь земельного участка согласно сведениям Единого государственного реестра недвижимости ($R_{\text{кад}}$), м ²	600
5.	Оценка расхождения P и $R_{\text{кад}}$ ($P - R_{\text{кад}}$), м ²	22
6.	Предельные минимальный и максимальный размеры земельного участка ($R_{\text{мин}}$ и $R_{\text{макс}}$), м ²	400 1500
7.	Вид (виды) разрешенного использования	Садоводство
7.1.	Дополнительные сведения об использовании земельного участка	-
8.	Кадастровый или иной государственный учетный номер (инвентарный) здания, сооружения, объекта незавершенного строительства, расположенного на земельном участке	16:16:213101:1222
9.	Сведения о земельных участках (землях общего пользования, территории общего пользования), посредством которых обеспечивается доступ	Земли общего пользования
10.	Иные сведения	-
4. Пояснения к сведениям об уточняемом земельном участке с кадастровым номером 16:16:213101:1023 :		
1.	-	

Сведения об уточняемых земельных участках

1. Сведения о характерных точках границы уточняемого земельного участка с кадастровым номером 16:16:213101:1026 :

Система координат МСК-16					Зона № 1		
Обозначение характерных точек границ	Координаты, м				Метод определения координат	Формулы, примененные для расчета средней квадратической погрешности определения координат характерных точек границ (Mt), с подставленными в такие формулы значениями и итоговые (вычисленные) значения Mt, м	Описание закрепления точки
	содержатся в Едином государственном реестре недвижимости		определены в результате выполнения комплексных работ кадастровых работ				
	X	Y	X	Y			
1	2	3	4	5	6	7	8
н83У	-	-	491012.78	1308087.48	Метод спутниковых геодезических измерений (определений)	$Mt = \sqrt{(m_0^2 + m_1^2)}$	Долговременный межевой знак
1432	-	-	491039.91	1308100.06	Метод спутниковых геодезических измерений (определений)	$Mt = \sqrt{(m_0^2 + m_1^2)}$	Долговременный межевой знак
1360	-	-	491031.81	1308118.44	Метод спутниковых геодезических измерений (определений)	$Mt = \sqrt{(m_0^2 + m_1^2)}$	Долговременный межевой знак
445	-	-	491004.33	1308105.87	Метод спутниковых геодезических измерений (определений)	$Mt = \sqrt{(m_0^2 + m_1^2)}$	Долговременный межевой знак
н83У	-	-	491012.78	1308087.48	Метод спутниковых геодезических измерений (определений)	$Mt = \sqrt{(m_0^2 + m_1^2)}$	Долговременный межевой знак

2. Сведения о частях границ уточняемого земельного участка с кадастровым номером 16:16:213101:1026 :

Обозначение части границ		Горизонтальное проложение (S), м	Описание прохождения части границ	Сведения о согласовании местоположения границ (согласовано/спорное)
от т.	до т.			
1	2	3	4	5
н83У	1432	29.90	-	-
1432	1360	20.09	-	-
1360	445	30.22	-	-
445	н83У	20.24	-	-

3. Сведения о характеристиках уточняемого земельного участка с кадастровым номером 16:16:213101:1026 :

№ п/п	Наименование характеристики земельного участка	Значение характеристики
1	2	3
1.	Адрес земельного участка	-

3. Сведения о характеристиках уточняемого земельного участка с кадастровым номером 16:16:213101:1026 :		
№ п/п	Наименование характеристики земельного участка	Значение характеристики
1	2	3
1.1.	Сведения о местоположении земельного участка (при отсутствии адреса) в структурированном в соответствии с федеральной информационной адресной системой виде	-
1.2.	Дополнительные сведения о местоположении земельного участка	-
2.	Площадь земельного участка \pm величина погрешности определения (вычисления) площади ($P \pm \Delta P$), м ²	606 \pm 17
3.	Формула, примененная для вычисления предельной погрешности определения площади земельного участка, с подставленными значениями и итоговые (вычисленные) значения (ΔP), м ²	$\Delta P = 3.5 * M_t * \sqrt{P} = 3.5 * 0,2 * \sqrt{606} = 17$
4.	Площадь земельного участка согласно сведениям Единого государственного реестра недвижимости ($R_{\text{кад}}$), м ²	600
5.	Оценка расхождения P и $R_{\text{кад}}$ ($P - R_{\text{кад}}$), м ²	6
6.	Предельные минимальный и максимальный размеры земельного участка ($R_{\text{мин}}$ и $R_{\text{макс}}$), м ²	400 1500
7.	Вид (виды) разрешенного использования	Садоводство
7.1.	Дополнительные сведения об использовании земельного участка	-
8.	Кадастровый или иной государственный учетный номер (инвентарный) здания, сооружения, объекта незавершенного строительства, расположенного на земельном участке	16:16:213101:1526 16:16:213101:1386
9.	Сведения о земельных участках (землях общего пользования, территории общего пользования), посредством которых обеспечивается доступ	Земли общего пользования
10.	Иные сведения	-
4. Пояснения к сведениям об уточняемом земельном участке с кадастровым номером 16:16:213101:1026 :		
1.	-	

Сведения об уточняемых земельных участках

1. Сведения о характерных точках границы уточняемого земельного участка с кадастровым номером 16:16:213101:1028 :

Система координат МСК-16					Зона № 1		
Обозначение характерных точек границ	Координаты, м				Метод определения координат	Формулы, примененные для расчета средней квадратической погрешности определения координат характерных точек границ (Mt), с подставленными в такие формулы значениями и итоговые (вычисленные) значения Mt, м	Описание закрепления точки
	содержатся в Едином государственном реестре недвижимости		определены в результате выполнения комплексных работ кадастровых работ				
	X	Y	X	Y			
1	2	3	4	5	6	7	8
114	-	-	490770.31	1307979.81	Метод спутниковых геодезических измерений (определений)	$Mt = \sqrt{(m_0^2 + m_1^2)}$	Долговременный межевой знак
н299У	-	-	490762.36	1307997.38	Метод спутниковых геодезических измерений (определений)	$Mt = \sqrt{(m_0^2 + m_1^2)}$	Долговременный межевой знак
1111	-	-	490734.70	1307985.93	Метод спутниковых геодезических измерений (определений)	$Mt = \sqrt{(m_0^2 + m_1^2)}$	Долговременный межевой знак
н208У	-	-	490734.79	1307985.73	Метод спутниковых геодезических измерений (определений)	$Mt = \sqrt{(m_0^2 + m_1^2)}$	Долговременный межевой знак
1305	-	-	490742.85	1307967.68	Метод спутниковых геодезических измерений (определений)	$Mt = \sqrt{(m_0^2 + m_1^2)}$	Долговременный межевой знак
114	-	-	490770.31	1307979.81	Метод спутниковых геодезических измерений (определений)	$Mt = \sqrt{(m_0^2 + m_1^2)}$	Долговременный межевой знак

2. Сведения о частях границ уточняемого земельного участка с кадастровым номером 16:16:213101:1028 :

Обозначение части границ		Горизонтальное проложение (S), м	Описание прохождения части границ	Сведения о согласовании местоположения границ (согласовано/спорное)
от т.	до т.			
1	2	3	4	5
114	н299У	19.28	-	-
н299У	1111	29.94	-	-
1111	н208У	0.22	-	-
н208У	1305	19.77	-	-
1305	114	30.02	-	-

3. Сведения о характеристиках уточняемого земельного участка с кадастровым номером 16:16:213101:1028 :		
№ п/п	Наименование характеристики земельного участка	Значение характеристики
1	2	3
1.	Адрес земельного участка	-
1.1.	Сведения о местоположении земельного участка (при отсутствии адреса) в структурированном в соответствии с федеральной информационной адресной системой виде	-
1.2.	Дополнительные сведения о местоположении земельного участка	-
2.	Площадь земельного участка \pm величина погрешности определения (вычисления) площади ($P \pm \Delta P$), м ²	588 \pm 17
3.	Формула, примененная для вычисления предельной погрешности определения площади земельного участка, с подставленными значениями и итоговые (вычисленные) значения (ΔP), м ²	$\Delta P = 3.5 * M_t * \sqrt{P} = 3.5 * 0,2 * \sqrt{588} = 17$
4.	Площадь земельного участка согласно сведениям Единого государственного реестра недвижимости ($R_{\text{кад}}$), м ²	600
5.	Оценка расхождения P и $R_{\text{кад}}$ ($P - R_{\text{кад}}$), м ²	12
6.	Предельные минимальный и максимальный размеры земельного участка ($R_{\text{мин}}$ и $R_{\text{макс}}$), м ²	400 1500
7.	Вид (виды) разрешенного использования	Садоводство
7.1.	Дополнительные сведения об использовании земельного участка	-
8.	Кадастровый или иной государственный учетный номер (инвентарный) здания, сооружения, объекта незавершенного строительства, расположенного на земельном участке	16:16:213101:1558
9.	Сведения о земельных участках (землях общего пользования, территории общего пользования), посредством которых обеспечивается доступ	Земли общего пользования
10.	Иные сведения	-
4. Пояснения к сведениям об уточняемом земельном участке с кадастровым номером 16:16:213101:1028 :		
1.	-	

Сведения об уточняемых земельных участках

1. Сведения о характерных точках границы уточняемого земельного участка с кадастровым номером 16:16:213101:1031 :

Система координат МСК-16					Зона № 1		
Обозначение характерных точек границ	Координаты, м				Метод определения координат	Формулы, примененные для расчета средней квадратической погрешности определения координат характерных точек границ (Mt), с подставленными в такие формулы значениями и итоговые (вычисленные) значения Mt, м	Описание закрепления точки
	содержатся в Едином государственном реестре недвижимости		определены в результате выполнения комплексных кадастровых работ				
	X	Y	X	Y			
1	2	3	4	5	6	7	8
н288У	-	-	491041.97	1307851.34	Метод спутниковых геодезических измерений (определений)	$Mt = \sqrt{(m_0^2 + m_1^2)}$	Долговременный межевой знак
н291У	-	-	491033.82	1307869.30	Метод спутниковых геодезических измерений (определений)	$Mt = \sqrt{(m_0^2 + m_1^2)}$	Долговременный межевой знак
941	-	-	491005.31	1307857.12	Метод спутниковых геодезических измерений (определений)	$Mt = \sqrt{(m_0^2 + m_1^2)}$	Долговременный межевой знак
н292У	-	-	491013.51	1307838.96	Метод спутниковых геодезических измерений (определений)	$Mt = \sqrt{(m_0^2 + m_1^2)}$	Долговременный межевой знак
н289У	-	-	491014.28	1307838.62	Метод спутниковых геодезических измерений (определений)	$Mt = \sqrt{(m_0^2 + m_1^2)}$	Долговременный межевой знак
н288У	-	-	491041.97	1307851.34	Метод спутниковых геодезических измерений (определений)	$Mt = \sqrt{(m_0^2 + m_1^2)}$	Долговременный межевой знак

2. Сведения о частях границ уточняемого земельного участка с кадастровым номером 16:16:213101:1031 :

Обозначение части границ		Горизонтальное проложение (S), м	Описание прохождения части границ	Сведения о согласовании местоположения границ (согласовано/спорное)
от т.	до т.			
1	2	3	4	5
н288У	н291У	19.72	-	-
н291У	941	31.00	-	-
941	н292У	19.93	-	-
н292У	н289У	0.84	-	-
н289У	н288У	30.47	-	-

3. Сведения о характеристиках уточняемого земельного участка с кадастровым номером 16:16:213101:1031 :		
№ п/п	Наименование характеристики земельного участка	Значение характеристики
1	2	3
1.	Адрес земельного участка	-
1.1.	Сведения о местоположении земельного участка (при отсутствии адреса) в структурированном в соответствии с федеральной информационной адресной системой виде	-
1.2.	Дополнительные сведения о местоположении земельного участка	-
2.	Площадь земельного участка \pm величина погрешности определения (вычисления) площади ($P \pm \Delta P$), м ²	624 \pm 17
3.	Формула, примененная для вычисления предельной погрешности определения площади земельного участка, с подставленными значениями и итоговые (вычисленные) значения (ΔP), м ²	$\Delta P = 3.5 * M_t * \sqrt{P} = 3.5 * 0.2 * \sqrt{624} = 17$
4.	Площадь земельного участка согласно сведениям Единого государственного реестра недвижимости ($P_{\text{кад}}$), м ²	600
5.	Оценка расхождения P и $P_{\text{кад}}$ ($P - P_{\text{кад}}$), м ²	24
6.	Предельные минимальный и максимальный размеры земельного участка ($P_{\text{мин}}$ и $P_{\text{макс}}$), м ²	400 1500
7.	Вид (виды) разрешенного использования	Садоводство
7.1.	Дополнительные сведения об использовании земельного участка	-
8.	Кадастровый или иной государственный учетный номер (инвентарный) здания, сооружения, объекта незавершенного строительства, расположенного на земельном участке	-
9.	Сведения о земельных участках (землях общего пользования, территории общего пользования), посредством которых обеспечивается доступ	Земли общего пользования
10.	Иные сведения	-
4. Пояснения к сведениям об уточняемом земельном участке с кадастровым номером 16:16:213101:1031 :		
1.	-	

Сведения об уточняемых земельных участках

1. Сведения о характерных точках границы уточняемого земельного участка с кадастровым номером 16:16:213101:1032 :

Система координат МСК-16					Зона № 1		
Обозначение характерных точек границ	Координаты, м				Метод определения координат	Формулы, примененные для расчета средней квадратической погрешности определения координат характерных точек границ (Mt), с подставленными в такие формулы значениями и итоговые (вычисленные) значения Mt, м	Описание закрепления точки
	содержатся в Едином государственном реестре недвижимости		определены в результате выполнения комплексных работ кадастровых работ				
	X	Y	X	Y			
1	2	3	4	5	6	7	8
1552	-	-	490696.31	1307828.36	Метод спутниковых геодезических измерений (определений)	$Mt = \sqrt{(m_0^2 + m_1^2)}$	Долговременный межевой знак
н117У	-	-	490688.23	1307846.93	Метод спутниковых геодезических измерений (определений)	$Mt = \sqrt{(m_0^2 + m_1^2)}$	Долговременный межевой знак
н306У	-	-	490660.98	1307834.35	Метод спутниковых геодезических измерений (определений)	$Mt = \sqrt{(m_0^2 + m_1^2)}$	Долговременный межевой знак
н307У	-	-	490664.40	1307826.60	Метод спутниковых геодезических измерений (определений)	$Mt = \sqrt{(m_0^2 + m_1^2)}$	Долговременный межевой знак
1553	-	-	490669.13	1307816.24	Метод спутниковых геодезических измерений (определений)	$Mt = \sqrt{(m_0^2 + m_1^2)}$	Долговременный межевой знак
н301У	-	-	490677.58	1307820.12	Метод спутниковых геодезических измерений (определений)	$Mt = \sqrt{(m_0^2 + m_1^2)}$	Долговременный межевой знак
н300У	-	-	490687.86	1307824.76	Метод спутниковых геодезических измерений (определений)	$Mt = \sqrt{(m_0^2 + m_1^2)}$	Долговременный межевой знак
1552	-	-	490696.31	1307828.36	Метод спутниковых геодезических измерений (определений)	$Mt = \sqrt{(m_0^2 + m_1^2)}$	Долговременный межевой знак

2. Сведения о частях границ уточняемого земельного участка с кадастровым номером 16:16:213101:1032 :

Обозначение части границ		Горизонтальное проложение (S), м	Описание прохождения части границ	Сведения о согласовании местоположения границ (согласовано/спорное)
от т.	до т.			
1	2	3	4	5
1552	н117У	20.25	-	-

2. Сведения о частях границ уточняемого земельного участка с кадастровым номером 16:16:213101:1032 :				
Обозначение части границ		Горизонтальное проложение (S), м	Описание прохождения части границ	Сведения о согласовании местоположения границ (согласовано/спорное)
от т.	до т.			
1	2	3	4	5
н117У	н306У	30.01	-	-
н306У	н307У	8.47	-	-
н307У	1553	11.39	-	-
1553	н301У	9.30	-	-
н301У	н300У	11.28	-	-
н300У	1552	9.18	-	-
3. Сведения о характеристиках уточняемого земельного участка с кадастровым номером 16:16:213101:1032 :				
№ п/п	Наименование характеристики земельного участка	Значение характеристики		
1	2	3		
1.	Адрес земельного участка	-		
1.1.	Сведения о местоположении земельного участка (при отсутствии адреса) в структурированном в соответствии с федеральной информационной адресной системой виде	-		
1.2.	Дополнительные сведения о местоположении земельного участка	-		
2.	Площадь земельного участка ± величина погрешности определения (вычисления) площади (P ± ΔP), м2	597 ± 17		
3.	Формула, примененная для вычисления предельной погрешности определения площади земельного участка, с подставленными значениями и итоговые (вычисленные) значения (ΔP), м2	$\Delta P = 3.5 * M_t * \sqrt{P} = 3.5 * 0.2 * \sqrt{597} = 17$		
4.	Площадь земельного участка согласно сведениям Единого государственного реестра недвижимости (P _{кад}), м2	600		
5.	Оценка расхождения P и P _{кад} (P - P _{кад}), м2	3		
6.	Предельные минимальный и максимальный размеры земельного участка (P _{мин} и P _{макс}), м2	400 1500		
7.	Вид (виды) разрешенного использования	Садоводство		
7.1.	Дополнительные сведения об использовании земельного участка	-		
8.	Кадастровый или иной государственный учетный номер (инвентарный) здания, сооружения, объекта незавершенного строительства, расположенного на земельном участке	16:16:213101:1389		
9.	Сведения о земельных участках (землях общего пользования, территории общего пользования), посредством которых обеспечивается доступ	Земли общего пользования		
10.	Иные сведения	-		
4. Пояснения к сведениям об уточняемом земельном участке с кадастровым номером 16:16:213101:1032 :				
1.	-			

Сведения об уточняемых земельных участках

1. Сведения о характерных точках границы уточняемого земельного участка с кадастровым номером 16:16:213101:1035 :

Система координат МСК-16					Зона № 1		
Обозначение характерных точек границ	Координаты, м				Метод определения координат	Формулы, примененные для расчета средней квадратической погрешности определения координат характерных точек границ (Mt), с подставленными в такие формулы значениями и итоговые (вычисленные) значения Mt, м	Описание закрепления точки
	содержатся в Едином государственном реестре недвижимости		определены в результате выполнения комплексных кадастровых работ				
	X	Y	X	Y			
1	2	3	4	5	6	7	8
1319	-	-	491066.96	1308199.58	Метод спутниковых геодезических измерений (определений)	$Mt = \sqrt{(m_0^2 + m_1^2)}$	Долговременный межевой знак
1253	-	-	491064.26	1308205.72	Метод спутниковых геодезических измерений (определений)	$Mt = \sqrt{(m_0^2 + m_1^2)}$	Долговременный межевой знак
н249У	-	-	491059.05	1308217.60	Метод спутниковых геодезических измерений (определений)	$Mt = \sqrt{(m_0^2 + m_1^2)}$	Долговременный межевой знак
363	-	-	491031.66	1308205.57	Метод спутниковых геодезических измерений (определений)	$Mt = \sqrt{(m_0^2 + m_1^2)}$	Долговременный межевой знак
1320	-	-	491039.66	1308187.16	Метод спутниковых геодезических измерений (определений)	$Mt = \sqrt{(m_0^2 + m_1^2)}$	Долговременный межевой знак
1319	-	-	491066.96	1308199.58	Метод спутниковых геодезических измерений (определений)	$Mt = \sqrt{(m_0^2 + m_1^2)}$	Долговременный межевой знак

2. Сведения о частях границ уточняемого земельного участка с кадастровым номером 16:16:213101:1035 :

Обозначение части границ		Горизонтальное проложение (S), м	Описание прохождения части границ	Сведения о согласовании местоположения границ (согласовано/спорное)
от т.	до т.			
1	2	3	4	5
1319	1253	6.71	-	-
1253	н249У	12.97	-	-
н249У	363	29.92	-	-
363	1320	20.07	-	-
1320	1319	29.99	-	-

3. Сведения о характеристиках уточняемого земельного участка с кадастровым номером 16:16:213101:1035 :		
№ п/п	Наименование характеристики земельного участка	Значение характеристики
1	2	3
1.	Адрес земельного участка	-
1.1.	Сведения о местоположении земельного участка (при отсутствии адреса) в структурированном в соответствии с федеральной информационной адресной системой виде	-
1.2.	Дополнительные сведения о местоположении земельного участка	-
2.	Площадь земельного участка \pm величина погрешности определения (вычисления) площади ($P \pm \Delta P$), м ²	595 \pm 17
3.	Формула, примененная для вычисления предельной погрешности определения площади земельного участка, с подставленными значениями и итоговые (вычисленные) значения (ΔP), м ²	$\Delta P = 3.5 * M_t * \sqrt{P} = 3.5 * 0,2 * \sqrt{595} = 17$
4.	Площадь земельного участка согласно сведениям Единого государственного реестра недвижимости ($R_{\text{кад}}$), м ²	600
5.	Оценка расхождения P и $R_{\text{кад}}$ ($P - R_{\text{кад}}$), м ²	5
6.	Предельные минимальный и максимальный размеры земельного участка ($R_{\text{мин}}$ и $R_{\text{макс}}$), м ²	400 1500
7.	Вид (виды) разрешенного использования	Садоводство
7.1.	Дополнительные сведения об использовании земельного участка	-
8.	Кадастровый или иной государственный учетный номер (инвентарный) здания, сооружения, объекта незавершенного строительства, расположенного на земельном участке	16:16:213101:1520 16:16:213101:1373
9.	Сведения о земельных участках (землях общего пользования, территории общего пользования), посредством которых обеспечивается доступ	Земли общего пользования
10.	Иные сведения	-
4. Пояснения к сведениям об уточняемом земельном участке с кадастровым номером 16:16:213101:1035 :		
1.	-	

Сведения об уточняемых земельных участках

1. Сведения о характерных точках границы уточняемого земельного участка с кадастровым номером 16:16:213101:1038 :

Система координат МСК-16					Зона № 1		
Обозначение характерных точек границ	Координаты, м				Метод определения координат	Формулы, примененные для расчета средней квадратической погрешности определения координат характерных точек границ (Mt), с подставленными в такие формулы значениями и итоговые (вычисленные) значения Mt, м	Описание закрепления точки
	содержатся в Едином государственном реестре недвижимости		определены в результате выполнения комплексных работ кадастровых работ				
	X	Y	X	Y			
1	2	3	4	5	6	7	8
1251	-	-	491084.72	1308235.32	Метод спутниковых геодезических измерений (определений)	$Mt = \sqrt{(m_0^2 + m_1^2)}$	Долговременный межевой знак
1340	-	-	491076.51	1308254.33	Метод спутниковых геодезических измерений (определений)	$Mt = \sqrt{(m_0^2 + m_1^2)}$	Долговременный межевой знак
1342	-	-	491047.05	1308242.48	Метод спутниковых геодезических измерений (определений)	$Mt = \sqrt{(m_0^2 + m_1^2)}$	Долговременный межевой знак
810	-	-	491049.79	1308236.23	Метод спутниковых геодезических измерений (определений)	$Mt = \sqrt{(m_0^2 + m_1^2)}$	Долговременный межевой знак
1252	-	-	491056.31	1308223.84	Метод спутниковых геодезических измерений (определений)	$Mt = \sqrt{(m_0^2 + m_1^2)}$	Долговременный межевой знак
1251	-	-	491084.72	1308235.32	Метод спутниковых геодезических измерений (определений)	$Mt = \sqrt{(m_0^2 + m_1^2)}$	Долговременный межевой знак

2. Сведения о частях границ уточняемого земельного участка с кадастровым номером 16:16:213101:1038 :

Обозначение части границ		Горизонтальное проложение (S), м	Описание прохождения части границ	Сведения о согласовании местоположения границ (согласовано/спорное)
от т.	до т.			
1	2	3	4	5
1251	1340	20.71	-	-
1340	1342	31.75	-	-
1342	810	6.82	-	-
810	1252	14.00	-	-
1252	1251	30.64	-	-

3. Сведения о характеристиках уточняемого земельного участка с кадастровым номером 16:16:213101:1038 :		
№ п/п	Наименование характеристики земельного участка	Значение характеристики
1	2	3
1.	Адрес земельного участка	-
1.1.	Сведения о местоположении земельного участка (при отсутствии адреса) в структурированном в соответствии с федеральной информационной адресной системой виде	-
1.2.	Дополнительные сведения о местоположении земельного участка	-
2.	Площадь земельного участка \pm величина погрешности определения (вычисления) площади ($P \pm \Delta P$), м ²	650 \pm 18
3.	Формула, примененная для вычисления предельной погрешности определения площади земельного участка, с подставленными значениями и итоговые (вычисленные) значения (ΔP), м ²	$\Delta P = 3.5 * M_t * \sqrt{P} = 3.5 * 0.2 * \sqrt{650} = 18$
4.	Площадь земельного участка согласно сведениям Единого государственного реестра недвижимости ($P_{\text{кад}}$), м ²	600
5.	Оценка расхождения P и $P_{\text{кад}}$ ($P - P_{\text{кад}}$), м ²	50
6.	Предельные минимальный и максимальный размеры земельного участка ($P_{\text{мин}}$ и $P_{\text{макс}}$), м ²	400 1500
7.	Вид (виды) разрешенного использования	Садоводство
7.1.	Дополнительные сведения об использовании земельного участка	-
8.	Кадастровый или иной государственный учетный номер (инвентарный) здания, сооружения, объекта незавершенного строительства, расположенного на земельном участке	16:16:213101:1520
9.	Сведения о земельных участках (землях общего пользования, территории общего пользования), посредством которых обеспечивается доступ	Земли общего пользования
10.	Иные сведения	-
4. Пояснения к сведениям об уточняемом земельном участке с кадастровым номером 16:16:213101:1038 :		
1.	-	

Сведения об уточняемых земельных участках

1. Сведения о характерных точках границы уточняемого земельного участка с кадастровым номером 16:16:213101:1041 :

Система координат МСК-16					Зона № 1		
Обозначение характерных точек границ	Координаты, м				Метод определения координат	Формулы, примененные для расчета средней квадратической погрешности определения координат характерных точек границ (Mt), с подставленными в такие формулы значениями и итоговые (вычисленные) значения Mt, м	Описание закрепления точки
	содержатся в Едином государственном реестре недвижимости		определены в результате выполнения комплексных работ кадастровых работ				
	X	Y	X	Y			
1	2	3	4	5	6	7	8
1250	-	-	490907.65	1308238.24	Метод спутниковых геодезических измерений (определений)	$Mt = \sqrt{(m_0^2 + m_1^2)}$	Долговременный межевой знак
452	-	-	490879.42	1308226.35	Метод спутниковых геодезических измерений (определений)	$Mt = \sqrt{(m_0^2 + m_1^2)}$	Долговременный межевой знак
451	-	-	490888.17	1308207.89	Метод спутниковых геодезических измерений (определений)	$Mt = \sqrt{(m_0^2 + m_1^2)}$	Долговременный межевой знак
1271	-	-	490915.73	1308220.24	Метод спутниковых геодезических измерений (определений)	$Mt = \sqrt{(m_0^2 + m_1^2)}$	Долговременный межевой знак
1250	-	-	490907.65	1308238.24	Метод спутниковых геодезических измерений (определений)	$Mt = \sqrt{(m_0^2 + m_1^2)}$	Долговременный межевой знак

2. Сведения о частях границ уточняемого земельного участка с кадастровым номером 16:16:213101:1041 :

Обозначение части границ		Горизонтальное проложение (S), м	Описание прохождения части границ	Сведения о согласовании местоположения границ (согласовано/спорное)
от т.	до т.			
1	2	3	4	5
1250	452	30.63	-	-
452	451	20.43	-	-
451	1271	30.20	-	-
1271	1250	19.73	-	-

3. Сведения о характеристиках уточняемого земельного участка с кадастровым номером 16:16:213101:1041 :

№ п/п	Наименование характеристики земельного участка	Значение характеристики
1	2	3
1.	Адрес земельного участка	-

3. Сведения о характеристиках уточняемого земельного участка с кадастровым номером 16:16:213101:1041 :		
№ п/п	Наименование характеристики земельного участка	Значение характеристики
1	2	3
1.1.	Сведения о местоположении земельного участка (при отсутствии адреса) в структурированном в соответствии с федеральной информационной адресной системой виде	-
1.2.	Дополнительные сведения о местоположении земельного участка	-
2.	Площадь земельного участка ± величина погрешности определения (вычисления) площади ($P \pm \Delta P$), м ²	611 ± 17
3.	Формула, примененная для вычисления предельной погрешности определения площади земельного участка, с подставленными значениями и итоговые (вычисленные) значения (ΔP), м ²	$\Delta P = 3.5 * M_t * \sqrt{P} = 3.5 * 0,2 * \sqrt{611} = 17$
4.	Площадь земельного участка согласно сведениям Единого государственного реестра недвижимости ($R_{\text{кад}}$), м ²	600
5.	Оценка расхождения P и $R_{\text{кад}}$ ($P - R_{\text{кад}}$), м ²	11
6.	Предельные минимальный и максимальный размеры земельного участка ($R_{\text{мин}}$ и $R_{\text{макс}}$), м ²	400 1500
7.	Вид (виды) разрешенного использования	Садоводство
7.1.	Дополнительные сведения об использовании земельного участка	-
8.	Кадастровый или иной государственный учетный номер (инвентарный) здания, сооружения, объекта незавершенного строительства, расположенного на земельном участке	-
9.	Сведения о земельных участках (землях общего пользования, территории общего пользования), посредством которых обеспечивается доступ	Земли общего пользования
10.	Иные сведения	-
4. Пояснения к сведениям об уточняемом земельном участке с кадастровым номером 16:16:213101:1041 :		
1.	-	

Сведения об уточняемых земельных участках

1. Сведения о характерных точках границы уточняемого земельного участка с кадастровым номером 16:16:213101:1043 :

Система координат МСК-16					Зона № 1		
Обозначение характерных точек границ	Координаты, м				Метод определения координат	Формулы, примененные для расчета средней квадратической погрешности определения координат характерных точек границ (Mt), с подставленными в такие формулы значениями и итоговые (вычисленные) значения Mt, м	Описание закрепления точки
	содержатся в Едином государственном реестре недвижимости		определены в результате выполнения комплексных работ кадастровых работ				
	X	Y	X	Y			
1	2	3	4	5	6	7	8
884	-	-	491016.26	1308067.28	Метод спутниковых геодезических измерений (определений)	$Mt = \sqrt{(m_0^2 + m_1^2)}$	Долговременный межевой знак
1378	-	-	491008.00	1308085.87	Метод спутниковых геодезических измерений (определений)	$Mt = \sqrt{(m_0^2 + m_1^2)}$	Долговременный межевой знак
905	-	-	490980.47	1308073.69	Метод спутниковых геодезических измерений (определений)	$Mt = \sqrt{(m_0^2 + m_1^2)}$	Долговременный межевой знак
885	-	-	490988.84	1308055.30	Метод спутниковых геодезических измерений (определений)	$Mt = \sqrt{(m_0^2 + m_1^2)}$	Долговременный межевой знак
884	-	-	491016.26	1308067.28	Метод спутниковых геодезических измерений (определений)	$Mt = \sqrt{(m_0^2 + m_1^2)}$	Долговременный межевой знак

2. Сведения о частях границ уточняемого земельного участка с кадастровым номером 16:16:213101:1043 :

Обозначение части границ		Горизонтальное проложение (S), м	Описание прохождения части границ	Сведения о согласовании местоположения границ (согласовано/спорное)
от т.	до т.			
1	2	3	4	5
884	1378	20.34	-	-
1378	905	30.10	-	-
905	885	20.21	-	-
885	884	29.92	-	-

3. Сведения о характеристиках уточняемого земельного участка с кадастровым номером 16:16:213101:1043 :

№ п/п	Наименование характеристики земельного участка	Значение характеристики
1	2	3
1.	Адрес земельного участка	-

3. Сведения о характеристиках уточняемого земельного участка с кадастровым номером 16:16:213101:1043 :		
№ п/п	Наименование характеристики земельного участка	Значение характеристики
1	2	3
1.1.	Сведения о местоположении земельного участка (при отсутствии адреса) в структурированном в соответствии с федеральной информационной адресной системой виде	-
1.2.	Дополнительные сведения о местоположении земельного участка	-
2.	Площадь земельного участка ± величина погрешности определения (вычисления) площади ($P \pm \Delta P$), м ²	608 ± 17
3.	Формула, примененная для вычисления предельной погрешности определения площади земельного участка, с подставленными значениями и итоговые (вычисленные) значения (ΔP), м ²	$\Delta P = 3.5 * M_t * \sqrt{P} = 3.5 * 0,2 * \sqrt{608} = 17$
4.	Площадь земельного участка согласно сведениям Единого государственного реестра недвижимости ($R_{кад}$), м ²	600
5.	Оценка расхождения P и $R_{кад}$ ($P - R_{кад}$), м ²	8
6.	Предельные минимальный и максимальный размеры земельного участка ($R_{мин}$ и $R_{макс}$), м ²	400 1500
7.	Вид (виды) разрешенного использования	ведение садоводства
7.1.	Дополнительные сведения об использовании земельного участка	-
8.	Кадастровый или иной государственный учетный номер (инвентарный) здания, сооружения, объекта незавершенного строительства, расположенного на земельном участке	16:16:213101:1610
9.	Сведения о земельных участках (землях общего пользования, территории общего пользования), посредством которых обеспечивается доступ	Земли общего пользования
10.	Иные сведения	-
4. Пояснения к сведениям об уточняемом земельном участке с кадастровым номером 16:16:213101:1043 :		
1.	-	

Сведения об уточняемых земельных участках

1. Сведения о характерных точках границы уточняемого земельного участка с кадастровым номером 16:16:213101:1045 :

Система координат МСК-16					Зона № 1		
Обозначение характерных точек границ	Координаты, м				Метод определения координат	Формулы, примененные для расчета средней квадратической погрешности определения координат характерных точек границ (Mt), с подставленными в такие формулы значениями и итоговые (вычисленные) значения Mt, м	Описание закрепления точки
	содержатся в Едином государственном реестре недвижимости		определены в результате выполнения комплексных работ кадастровых работ				
	X	Y	X	Y			
1	2	3	4	5	6	7	8
н296У	-	-	490737.58	1308139.91	Метод спутниковых геодезических измерений (определений)	$Mt = \sqrt{(m_0^2 + m_1^2)}$	Долговременный межевой знак
1065	-	-	490729.20	1308158.61	Метод спутниковых геодезических измерений (определений)	$Mt = \sqrt{(m_0^2 + m_1^2)}$	Долговременный межевой знак
55	-	-	490701.81	1308145.88	Метод спутниковых геодезических измерений (определений)	$Mt = \sqrt{(m_0^2 + m_1^2)}$	Долговременный межевой знак
н7У	-	-	490709.87	1308127.74	Метод спутниковых геодезических измерений (определений)	$Mt = \sqrt{(m_0^2 + m_1^2)}$	Долговременный межевой знак
н296У	-	-	490737.58	1308139.91	Метод спутниковых геодезических измерений (определений)	$Mt = \sqrt{(m_0^2 + m_1^2)}$	Долговременный межевой знак

2. Сведения о частях границ уточняемого земельного участка с кадастровым номером 16:16:213101:1045 :

Обозначение части границ		Горизонтальное проложение (S), м	Описание прохождения части границ	Сведения о согласовании местоположения границ (согласовано/спорное)
от т.	до т.			
1	2	3	4	5
н296У	1065	20.49	-	-
1065	55	30.20	-	-
55	н7У	19.85	-	-
н7У	н296У	30.26	-	-

3. Сведения о характеристиках уточняемого земельного участка с кадастровым номером 16:16:213101:1045 :

№ п/п	Наименование характеристики земельного участка	Значение характеристики
1	2	3
1.	Адрес земельного участка	-

3. Сведения о характеристиках уточняемого земельного участка с кадастровым номером 16:16:213101:1045 :		
№ п/п	Наименование характеристики земельного участка	Значение характеристики
1	2	3
1.1.	Сведения о местоположении земельного участка (при отсутствии адреса) в структурированном в соответствии с федеральной информационной адресной системой виде	-
1.2.	Дополнительные сведения о местоположении земельного участка	-
2.	Площадь земельного участка \pm величина погрешности определения (вычисления) площади ($P \pm \Delta P$), м ²	610 \pm 17
3.	Формула, примененная для вычисления предельной погрешности определения площади земельного участка, с подставленными значениями и итоговые (вычисленные) значения (ΔP), м ²	$\Delta P = 3.5 * M_t * \sqrt{P} = 3.5 * 0,2 * \sqrt{610} = 17$
4.	Площадь земельного участка согласно сведениям Единого государственного реестра недвижимости ($P_{\text{кад}}$), м ²	600
5.	Оценка расхождения P и $P_{\text{кад}}$ ($P - P_{\text{кад}}$), м ²	10
6.	Предельные минимальный и максимальный размеры земельного участка ($R_{\text{мин}}$ и $R_{\text{макс}}$), м ²	400 1500
7.	Вид (виды) разрешенного использования	Садоводство
7.1.	Дополнительные сведения об использовании земельного участка	-
8.	Кадастровый или иной государственный учетный номер (инвентарный) здания, сооружения, объекта незавершенного строительства, расположенного на земельном участке	16:16:213101:1528
9.	Сведения о земельных участках (землях общего пользования, территории общего пользования), посредством которых обеспечивается доступ	Земли общего пользования
10.	Иные сведения	-
4. Пояснения к сведениям об уточняемом земельном участке с кадастровым номером 16:16:213101:1045 :		
1.	-	

Сведения об уточняемых земельных участках

1. Сведения о характерных точках границы уточняемого земельного участка с кадастровым номером 16:16:213101:1053 :

Система координат МСК-16					Зона № 1		
Обозначение характерных точек границ	Координаты, м				Метод определения координат	Формулы, примененные для расчета средней квадратической погрешности определения координат характерных точек границ (Mt), с подставленными в такие формулы значениями и итоговые (вычисленные) значения Mt, м	Описание закрепления точки
	содержатся в Едином государственном реестре недвижимости		определены в результате выполнения комплексных работ кадастровых работ				
	X	Y	X	Y			
1	2	3	4	5	6	7	8
979	-	-	490925.26	1307951.60	Метод спутниковых геодезических измерений (определений)	$Mt = \sqrt{(m_0^2 + m_1^2)}$	Долговременный межевой знак
1350	-	-	490916.97	1307970.24	Метод спутниковых геодезических измерений (определений)	$Mt = \sqrt{(m_0^2 + m_1^2)}$	Долговременный межевой знак
1349	-	-	490889.43	1307958.71	Метод спутниковых геодезических измерений (определений)	$Mt = \sqrt{(m_0^2 + m_1^2)}$	Долговременный межевой знак
976	-	-	490897.39	1307940.00	Метод спутниковых геодезических измерений (определений)	$Mt = \sqrt{(m_0^2 + m_1^2)}$	Долговременный межевой знак
979	-	-	490925.26	1307951.60	Метод спутниковых геодезических измерений (определений)	$Mt = \sqrt{(m_0^2 + m_1^2)}$	Долговременный межевой знак

2. Сведения о частях границ уточняемого земельного участка с кадастровым номером 16:16:213101:1053 :

Обозначение части границ		Горизонтальное проложение (S), м	Описание прохождения части границ	Сведения о согласовании местоположения границ (согласовано/спорное)
от т.	до т.			
1	2	3	4	5
979	1350	20.40	-	-
1350	1349	29.86	-	-
1349	976	20.33	-	-
976	979	30.19	-	-

3. Сведения о характеристиках уточняемого земельного участка с кадастровым номером 16:16:213101:1053 :

№ п/п	Наименование характеристики земельного участка	Значение характеристики
1	2	3
1.	Адрес земельного участка	-

3. Сведения о характеристиках уточняемого земельного участка с кадастровым номером 16:16:213101:1053 :		
№ п/п	Наименование характеристики земельного участка	Значение характеристики
1	2	3
1.1.	Сведения о местоположении земельного участка (при отсутствии адреса) в структурированном в соответствии с федеральной информационной адресной системой виде	-
1.2.	Дополнительные сведения о местоположении земельного участка	-
2.	Площадь земельного участка \pm величина погрешности определения (вычисления) площади ($P \pm \Delta P$), м ²	611 \pm 17
3.	Формула, примененная для вычисления предельной погрешности определения площади земельного участка, с подставленными значениями и итоговые (вычисленные) значения (ΔP), м ²	$\Delta P = 3.5 * M_t * \sqrt{P} = 3.5 * 0,2 * \sqrt{611} = 17$
4.	Площадь земельного участка согласно сведениям Единого государственного реестра недвижимости ($R_{кад}$), м ²	600
5.	Оценка расхождения P и $R_{кад}$ ($P - R_{кад}$), м ²	11
6.	Предельные минимальный и максимальный размеры земельного участка ($R_{мин}$ и $R_{макс}$), м ²	400 1500
7.	Вид (виды) разрешенного использования	Садоводство
7.1.	Дополнительные сведения об использовании земельного участка	-
8.	Кадастровый или иной государственный учетный номер (инвентарный) здания, сооружения, объекта незавершенного строительства, расположенного на земельном участке	16:16:213101:1529
9.	Сведения о земельных участках (землях общего пользования, территории общего пользования), посредством которых обеспечивается доступ	Земли общего пользования
10.	Иные сведения	-
4. Пояснения к сведениям об уточняемом земельном участке с кадастровым номером 16:16:213101:1053 :		
1.	-	

Сведения об уточняемых земельных участках

1. Сведения о характерных точках границы уточняемого земельного участка с кадастровым номером 16:16:213101:1054 :

Система координат МСК-16					Зона № 1		
Обозначение характерных точек границ	Координаты, м				Метод определения координат	Формулы, примененные для расчета средней квадратической погрешности определения координат характерных точек границ (Mt), с подставленными в такие формулы значениями и итоговые (вычисленные) значения Mt, м	Описание закрепления точки
	содержатся в Едином государственном реестре недвижимости		определены в результате выполнения комплексных работ кадастровых работ				
	X	Y	X	Y			
1	2	3	4	5	6	7	8
1553	-	-	490669.13	1307816.24	Метод спутниковых геодезических измерений (определений)	$Mt = \sqrt{(m_0^2 + m_1^2)}$	Долговременный межевой знак
н307У	-	-	490664.40	1307826.60	Метод спутниковых геодезических измерений (определений)	$Mt = \sqrt{(m_0^2 + m_1^2)}$	Долговременный межевой знак
н306У	-	-	490660.98	1307834.35	Метод спутниковых геодезических измерений (определений)	$Mt = \sqrt{(m_0^2 + m_1^2)}$	Долговременный межевой знак
н153У	-	-	490632.96	1307821.30	Метод спутниковых геодезических измерений (определений)	$Mt = \sqrt{(m_0^2 + m_1^2)}$	Долговременный межевой знак
1555	-	-	490641.08	1307802.96	Метод спутниковых геодезических измерений (определений)	$Mt = \sqrt{(m_0^2 + m_1^2)}$	Долговременный межевой знак
1554	-	-	490657.52	1307810.85	Метод спутниковых геодезических измерений (определений)	$Mt = \sqrt{(m_0^2 + m_1^2)}$	Долговременный межевой знак
1553	-	-	490669.13	1307816.24	Метод спутниковых геодезических измерений (определений)	$Mt = \sqrt{(m_0^2 + m_1^2)}$	Долговременный межевой знак

2. Сведения о частях границ уточняемого земельного участка с кадастровым номером 16:16:213101:1054 :

Обозначение части границ		Горизонтальное проложение (S), м	Описание прохождения части границ	Сведения о согласовании местоположения границ (согласовано/спорное)
от т.	до т.			
1	2	3	4	5
1553	н307У	11.39	-	-
н307У	н306У	8.47	-	-
н306У	н153У	30.91	-	-
н153У	1555	20.06	-	-

2. Сведения о частях границ уточняемого земельного участка с кадастровым номером 16:16:213101:1054 :				
Обозначение части границ		Горизонтальное проложение (S), м	Описание прохождения части границ	Сведения о согласовании местоположения границ (согласовано/спорное)
от т.	до т.			
1	2	3	4	5
1555	1554	18.24	-	-
1554	1553	12.80	-	-
3. Сведения о характеристиках уточняемого земельного участка с кадастровым номером 16:16:213101:1054 :				
№ п/п	Наименование характеристики земельного участка		Значение характеристики	
1	2		3	
1.	Адрес земельного участка		-	
1.1.	Сведения о местоположении земельного участка (при отсутствии адреса) в структурированном в соответствии с федеральной информационной адресной системой виде		-	
1.2.	Дополнительные сведения о местоположении земельного участка		-	
2.	Площадь земельного участка ± величина погрешности определения (вычисления) площади ($P \pm \Delta P$), м ²		616 ± 17	
3.	Формула, примененная для вычисления предельной погрешности определения площади земельного участка, с подставленными значениями и итоговые (вычисленные) значения (ΔP), м ²		$\Delta P = 3.5 * M_t * \sqrt{P} = 3.5 * 0.2 * \sqrt{616} = 17$	
4.	Площадь земельного участка согласно сведениям Единого государственного реестра недвижимости (Ркад), м ²		600	
5.	Оценка расхождения P и Ркад (P - Ркад), м ²		16	
6.	Предельные минимальный и максимальный размеры земельного участка (Рмин и Рмакс), м ²		400 1500	
7.	Вид (виды) разрешенного использования		Садоводство	
7.1.	Дополнительные сведения об использовании земельного участка		-	
8.	Кадастровый или иной государственный учетный номер (инвентарный) здания, сооружения, объекта незавершенного строительства, расположенного на земельном участке		16:16:213101:1215	
9.	Сведения о земельных участках (землях общего пользования, территории общего пользования), посредством которых обеспечивается доступ		Земли общего пользования	
10.	Иные сведения		-	
4. Пояснения к сведениям об уточняемом земельном участке с кадастровым номером 16:16:213101:1054 :				
1.	-			

Сведения об уточняемых земельных участках

1. Сведения о характерных точках границы уточняемого земельного участка с кадастровым номером 16:16:213101:1055 :

Система координат МСК-16					Зона № 1		
Обозначение характерных точек границ	Координаты, м				Метод определения координат	Формулы, примененные для расчета средней квадратической погрешности определения координат характерных точек границ (Mt), с подставленными в такие формулы значениями и итоговые (вычисленные) значения Mt, м	Описание закрепления точки
	содержатся в Едином государственном реестре недвижимости		определены в результате выполнения комплексных работ кадастровых работ				
	X	Y	X	Y			
1	2	3	4	5	6	7	8
973	-	-	490930.04	1307867.14	Метод спутниковых геодезических измерений (определений)	$Mt = \sqrt{(m_0^2 + m_1^2)}$	Долговременный межевой знак
н197У	-	-	490921.90	1307885.11	Метод спутниковых геодезических измерений (определений)	$Mt = \sqrt{(m_0^2 + m_1^2)}$	Долговременный межевой знак
н294У	-	-	490894.73	1307873.16	Метод спутниковых геодезических измерений (определений)	$Mt = \sqrt{(m_0^2 + m_1^2)}$	Долговременный межевой знак
н102У	-	-	490903.00	1307854.88	Метод спутниковых геодезических измерений (определений)	$Mt = \sqrt{(m_0^2 + m_1^2)}$	Долговременный межевой знак
973	-	-	490930.04	1307867.14	Метод спутниковых геодезических измерений (определений)	$Mt = \sqrt{(m_0^2 + m_1^2)}$	Долговременный межевой знак

2. Сведения о частях границ уточняемого земельного участка с кадастровым номером 16:16:213101:1055 :

Обозначение части границ		Горизонтальное проложение (S), м	Описание прохождения части границ	Сведения о согласовании местоположения границ (согласовано/спорное)
от т.	до т.			
1	2	3	4	5
973	н197У	19.73	-	-
н197У	н294У	29.68	-	-
н294У	н102У	20.06	-	-
н102У	973	29.69	-	-

3. Сведения о характеристиках уточняемого земельного участка с кадастровым номером 16:16:213101:1055 :

№ п/п	Наименование характеристики земельного участка	Значение характеристики
1	2	3
1.	Адрес земельного участка	-

3. Сведения о характеристиках уточняемого земельного участка с кадастровым номером 16:16:213101:1055 :		
№ п/п	Наименование характеристики земельного участка	Значение характеристики
1	2	3
1.1.	Сведения о местоположении земельного участка (при отсутствии адреса) в структурированном в соответствии с федеральной информационной адресной системой виде	-
1.2.	Дополнительные сведения о местоположении земельного участка	-
2.	Площадь земельного участка \pm величина погрешности определения (вычисления) площади ($P \pm \Delta P$), м ²	591 \pm 17
3.	Формула, примененная для вычисления предельной погрешности определения площади земельного участка, с подставленными значениями и итоговые (вычисленные) значения (ΔP), м ²	$\Delta P = 3.5 * M_t * \sqrt{P} = 3.5 * 0,2 * \sqrt{591} = 17$
4.	Площадь земельного участка согласно сведениям Единого государственного реестра недвижимости (Ркад), м ²	600
5.	Оценка расхождения Р и Ркад (Р - Ркад), м ²	9
6.	Предельные минимальный и максимальный размеры земельного участка (Рмин и Рмакс), м ²	400 1500
7.	Вид (виды) разрешенного использования	Садоводство
7.1.	Дополнительные сведения об использовании земельного участка	-
8.	Кадастровый или иной государственный учетный номер (инвентарный) здания, сооружения, объекта незавершенного строительства, расположенного на земельном участке	-
9.	Сведения о земельных участках (землях общего пользования, территории общего пользования), посредством которых обеспечивается доступ	Земли общего пользования
10.	Иные сведения	-
4. Пояснения к сведениям об уточняемом земельном участке с кадастровым номером 16:16:213101:1055 :		
1.	-	

Сведения об уточняемых земельных участках

1. Сведения о характерных точках границы уточняемого земельного участка с кадастровым номером 16:16:213101:1060 :

Система координат МСК-16					Зона № 1		
Обозначение характерных точек границ	Координаты, м				Метод определения координат	Формулы, примененные для расчета средней квадратической погрешности определения координат характерных точек границ (Mt), с подставленными в такие формулы значениями и итоговые (вычисленные) значения Mt, м	Описание закрепления точки
	содержатся в Едином государственном реестре недвижимости		определены в результате выполнения комплексных кадастровых работ				
	X	Y	X	Y			
1	2	3	4	5	6	7	8
н283У	-	-	491108.23	1307946.79	Метод спутниковых геодезических измерений (определений)	$Mt = \sqrt{(m_0^2 + m_1^2)}$	Долговременный межевой знак
838	-	-	491100.48	1307964.17	Метод спутниковых геодезических измерений (определений)	$Mt = \sqrt{(m_0^2 + m_1^2)}$	Долговременный межевой знак
841	-	-	491072.65	1307952.18	Метод спутниковых геодезических измерений (определений)	$Mt = \sqrt{(m_0^2 + m_1^2)}$	Долговременный межевой знак
н160У	-	-	491078.61	1307939.74	Метод спутниковых геодезических измерений (определений)	$Mt = \sqrt{(m_0^2 + m_1^2)}$	Долговременный межевой знак
н159У	-	-	491080.03	1307937.34	Метод спутниковых геодезических измерений (определений)	$Mt = \sqrt{(m_0^2 + m_1^2)}$	Долговременный межевой знак
н158У	-	-	491080.73	1307935.72	Метод спутниковых геодезических измерений (определений)	$Mt = \sqrt{(m_0^2 + m_1^2)}$	Долговременный межевой знак
н283У	-	-	491108.23	1307946.79	Метод спутниковых геодезических измерений (определений)	$Mt = \sqrt{(m_0^2 + m_1^2)}$	Долговременный межевой знак

2. Сведения о частях границ уточняемого земельного участка с кадастровым номером 16:16:213101:1060 :

Обозначение части границ		Горизонтальное проложение (S), м	Описание прохождения части границ	Сведения о согласовании местоположения границ (согласовано/спорное)
от т.	до т.			
1	2	3	4	5
н283У	838	19.03	-	-
838	841	30.30	-	-
841	н160У	13.79	-	-
н160У	н159У	2.79	-	-

2. Сведения о частях границ уточняемого земельного участка с кадастровым номером 16:16:213101:1060 :				
Обозначение части границ		Горизонтальное проложение (S), м	Описание прохождения части границ	Сведения о согласовании местоположения границ (согласовано/спорное)
от т.	до т.			
1	2	3	4	5
н159У	н158У	1.76	-	-
н158У	н283У	29.64	-	-
3. Сведения о характеристиках уточняемого земельного участка с кадастровым номером 16:16:213101:1060 :				
№ п/п	Наименование характеристики земельного участка		Значение характеристики	
1	2		3	
1.	Адрес земельного участка		-	
1.1.	Сведения о местоположении земельного участка (при отсутствии адреса) в структурированном в соответствии с федеральной информационной адресной системой виде		-	
1.2.	Дополнительные сведения о местоположении земельного участка		-	
2.	Площадь земельного участка ± величина погрешности определения (вычисления) площади ($P \pm \Delta P$), м ²		560 ± 17	
3.	Формула, примененная для вычисления предельной погрешности определения площади земельного участка, с подставленными значениями и итоговые (вычисленные) значения (ΔP), м ²		$\Delta P = 3.5 * M_t * \sqrt{P} = 3.5 * 0.2 * \sqrt{560} = 17$	
4.	Площадь земельного участка согласно сведениям Единого государственного реестра недвижимости (Ркад), м ²		600	
5.	Оценка расхождения Р и Ркад (Р - Ркад), м ²		40	
6.	Предельные минимальный и максимальный размеры земельного участка (Рмин и Рмакс), м ²		400 1500	
7.	Вид (виды) разрешенного использования		Садоводство	
7.1.	Дополнительные сведения об использовании земельного участка		-	
8.	Кадастровый или иной государственный учетный номер (инвентарный) здания, сооружения, объекта незавершенного строительства, расположенного на земельном участке		16:16:213101:1526 16:16:213101:1464 16:16:213101:1378	
9.	Сведения о земельных участках (землях общего пользования, территории общего пользования), посредством которых обеспечивается доступ		Земли общего пользования	
10.	Иные сведения		-	
4. Пояснения к сведениям об уточняемом земельном участке с кадастровым номером 16:16:213101:1060 :				
1.	-			

Сведения об уточняемых земельных участках

1. Сведения о характерных точках границы уточняемого земельного участка с кадастровым номером 16:16:213101:1065 :

Система координат МСК-16					Зона № 1		
Обозначение характерных точек границ	Координаты, м				Метод определения координат	Формулы, примененные для расчета средней квадратической погрешности определения координат характерных точек границ (Mt), с подставленными в такие формулы значениями и итоговые (вычисленные) значения Mt, м	Описание закрепления точки
	содержатся в Едином государственном реестре недвижимости		определены в результате выполнения комплексных работ кадастровых работ				
	X	Y	X	Y			
1	2	3	4	5	6	7	8
274	-	-	490923.33	1307686.54	Метод спутниковых геодезических измерений (определений)	$Mt = \sqrt{(m_0^2 + m_1^2)}$	Долговременный межевой знак
1433	-	-	490921.16	1307719.88	Метод спутниковых геодезических измерений (определений)	$Mt = \sqrt{(m_0^2 + m_1^2)}$	Долговременный межевой знак
н270У	-	-	490900.99	1307719.43	Метод спутниковых геодезических измерений (определений)	$Mt = \sqrt{(m_0^2 + m_1^2)}$	Долговременный межевой знак
1396	-	-	490902.52	1307684.23	Метод спутниковых геодезических измерений (определений)	$Mt = \sqrt{(m_0^2 + m_1^2)}$	Долговременный межевой знак
275	-	-	490904.79	1307684.32	Метод спутниковых геодезических измерений (определений)	$Mt = \sqrt{(m_0^2 + m_1^2)}$	Долговременный межевой знак
274	-	-	490923.33	1307686.54	Метод спутниковых геодезических измерений (определений)	$Mt = \sqrt{(m_0^2 + m_1^2)}$	Долговременный межевой знак

2. Сведения о частях границ уточняемого земельного участка с кадастровым номером 16:16:213101:1065 :

Обозначение части границ		Горизонтальное проложение (S), м	Описание прохождения части границ	Сведения о согласовании местоположения границ (согласовано/спорное)
от т.	до т.			
1	2	3	4	5
274	1433	33.41	-	-
1433	н270У	20.18	-	-
н270У	1396	35.23	-	-
1396	275	2.27	-	-
275	274	18.67	-	-

3. Сведения о характеристиках уточняемого земельного участка с кадастровым номером 16:16:213101:1065 :		
№ п/п	Наименование характеристики земельного участка	Значение характеристики
1	2	3
1.	Адрес земельного участка	-
1.1.	Сведения о местоположении земельного участка (при отсутствии адреса) в структурированном в соответствии с федеральной информационной адресной системой виде	-
1.2.	Дополнительные сведения о местоположении земельного участка	-
2.	Площадь земельного участка \pm величина погрешности определения (вычисления) площади ($P \pm \Delta P$), м ²	706 \pm 19
3.	Формула, примененная для вычисления предельной погрешности определения площади земельного участка, с подставленными значениями и итоговые (вычисленные) значения (ΔP), м ²	$\Delta P = 3.5 * M_t * \sqrt{P} = 3.5 * 0,2 * \sqrt{706} = 19$
4.	Площадь земельного участка согласно сведениям Единого государственного реестра недвижимости ($P_{\text{кад}}$), м ²	520
5.	Оценка расхождения P и $P_{\text{кад}}$ ($P - P_{\text{кад}}$), м ²	186
6.	Предельные минимальный и максимальный размеры земельного участка ($P_{\text{мин}}$ и $P_{\text{макс}}$), м ²	400 1500
7.	Вид (виды) разрешенного использования	Садоводство
7.1.	Дополнительные сведения об использовании земельного участка	-
8.	Кадастровый или иной государственный учетный номер (инвентарный) здания, сооружения, объекта незавершенного строительства, расположенного на земельном участке	16:16:213101:1585 16:16:213101:1523
9.	Сведения о земельных участках (землях общего пользования, территории общего пользования), посредством которых обеспечивается доступ	Земли общего пользования
10.	Иные сведения	-
4. Пояснения к сведениям об уточняемом земельном участке с кадастровым номером 16:16:213101:1065 :		
1.	-	

Сведения об уточняемых земельных участках

1. Сведения о характерных точках границы уточняемого земельного участка с кадастровым номером 16:16:213101:1077 :

Система координат МСК-16						Зона № 1	
Обозначение характерных точек границ	Координаты, м				Метод определения координат	Формулы, примененные для расчета средней квадратической погрешности определения координат характерных точек границ (Mt), с подставленными в такие формулы значениями и итоговые (вычисленные) значения Mt, м	Описание закрепления точки
	содержатся в Едином государственном реестре недвижимости		определены в результате выполнения комплексных работ кадастровых работ				
	X	Y	X	Y			
1	2	3	4	5	6	7	8
798	-	-	491160.57	1308034.36	Метод спутниковых геодезических измерений (определений)	$Mt = \sqrt{(m_0^2 + m_1^2)}$	Долговременный межевой знак
н308У	-	-	491157.48	1308039.73	Метод спутниковых геодезических измерений (определений)	$Mt = \sqrt{(m_0^2 + m_1^2)}$	Долговременный межевой знак
н309У	-	-	491154.20	1308044.28	Метод спутниковых геодезических измерений (определений)	$Mt = \sqrt{(m_0^2 + m_1^2)}$	Долговременный межевой знак
н277У	-	-	491149.19	1308051.24	Метод спутниковых геодезических измерений (определений)	$Mt = \sqrt{(m_0^2 + m_1^2)}$	Долговременный межевой знак
н49У	-	-	491108.11	1308033.50	Метод спутниковых геодезических измерений (определений)	$Mt = \sqrt{(m_0^2 + m_1^2)}$	Долговременный межевой знак
н48У	-	-	491116.41	1308015.25	Метод спутниковых геодезических измерений (определений)	$Mt = \sqrt{(m_0^2 + m_1^2)}$	Долговременный межевой знак
н188У	-	-	491128.67	1308020.51	Метод спутниковых геодезических измерений (определений)	$Mt = \sqrt{(m_0^2 + m_1^2)}$	Долговременный межевой знак
н187У	-	-	491139.37	1308025.05	Метод спутниковых геодезических измерений (определений)	$Mt = \sqrt{(m_0^2 + m_1^2)}$	Долговременный межевой знак
н186У	-	-	491143.97	1308027.09	Метод спутниковых геодезических измерений (определений)	$Mt = \sqrt{(m_0^2 + m_1^2)}$	Долговременный межевой знак
н185У	-	-	491148.91	1308029.15	Метод спутниковых геодезических измерений (определений)	$Mt = \sqrt{(m_0^2 + m_1^2)}$	Долговременный межевой знак

1. Сведения о характерных точках границы уточняемого земельного участка с кадастровым номером 16:16:213101:1077 :

Система координат МСК-16					Зона № 1		
Обозначение характерных точек границ	Координаты, м				Метод определения координат	Формулы, примененные для расчета средней квадратической погрешности определения координат характерных точек границ (Mt), с подставленными в такие формулы значениями и итоговые (вычисленные) значения Mt, м	Описание закрепления точки
	содержатся в Едином государственном реестре недвижимости		определены в результате выполнения комплексных кадастровых работ				
	X	Y	X	Y			
1	2	3	4	5	6	7	8
н184У	-	-	491156.20	1308032.58	Метод спутниковых геодезических измерений (определений)	$Mt = \sqrt{(m_0^2 + m_1^2)}$	Долговременный межевой знак
798	-	-	491160.57	1308034.36	Метод спутниковых геодезических измерений (определений)	$Mt = \sqrt{(m_0^2 + m_1^2)}$	Долговременный межевой знак

2. Сведения о частях границ уточняемого земельного участка с кадастровым номером 16:16:213101:1077 :

Обозначение части границ		Горизонтальное проложение (S), м	Описание прохождения части границ	Сведения о согласовании местоположения границ (согласовано/спорное)
от т.	до т.			
1	2	3	4	5
798	н308У	6.20	-	-
н308У	н309У	5.61	-	-
н309У	н277У	8.58	-	-
н277У	н49У	44.75	-	-
н49У	н48У	20.05	-	-
н48У	н188У	13.34	-	-
н188У	н187У	11.62	-	-
н187У	н186У	5.03	-	-
н186У	н185У	5.35	-	-
н185У	н184У	8.06	-	-
н184У	798	4.72	-	-

3. Сведения о характеристиках уточняемого земельного участка с кадастровым номером 16:16:213101:1077 :

№ п/п	Наименование характеристики земельного участка	Значение характеристики
1	2	3
1.	Адрес земельного участка	-
1.1.	Сведения о местоположении земельного участка (при отсутствии адреса) в структурированном в соответствии с федеральной информационной адресной системой виде	-
1.2.	Дополнительные сведения о местоположении земельного участка	-
2.	Площадь земельного участка ± величина погрешности определения (вычисления) площади ($P \pm \Delta P$), м ²	937 ± 21

3. Сведения о характеристиках уточняемого земельного участка с кадастровым номером 16:16:213101:1077 :		
№ п/п	Наименование характеристики земельного участка	Значение характеристики
1	2	3
3.	Формула, примененная для вычисления предельной погрешности определения площади земельного участка, с подставленными значениями и итоговые (вычисленные) значения (ΔP), м ²	$\Delta P = 3.5 * M_t * \sqrt{P} = 3.5 * 0.2 * \sqrt{937} = 21$
4.	Площадь земельного участка согласно сведениям Единого государственного реестра недвижимости (Ркад), м ²	600
5.	Оценка расхождения Р и Ркад (Р - Ркад), м ²	337
6.	Предельные минимальный и максимальный размеры земельного участка (Рмин и Рмакс), м ²	400 1500
7.	Вид (виды) разрешенного использования	Садоводство
7.1.	Дополнительные сведения об использовании земельного участка	-
8.	Кадастровый или иной государственный учетный номер (инвентарный) здания, сооружения, объекта незавершенного строительства, расположенного на земельном участке	-
9.	Сведения о земельных участках (землях общего пользования, территории общего пользования), посредством которых обеспечивается доступ	Земли общего пользования
10.	Иные сведения	-
4. Пояснения к сведениям об уточняемом земельном участке с кадастровым номером 16:16:213101:1077 :		
1.	-	

Сведения об уточняемых земельных участках

1. Сведения о характерных точках границы уточняемого земельного участка с кадастровым номером 16:16:213101:1083 :

Система координат МСК-16					Зона № 1		
Обозначение характерных точек границ	Координаты, м				Метод определения координат	Формулы, примененные для расчета средней квадратической погрешности определения координат характерных точек границ (Mt), с подставленными в такие формулы значениями и итоговые (вычисленные) значения Mt, м	Описание закрепления точки
	содержатся в Едином государственном реестре недвижимости		определены в результате выполнения комплексных работ кадастровых работ				
	X	Y	X	Y			
1	2	3	4	5	6	7	8
1138	-	-	490659.76	1307996.38	Метод спутниковых геодезических измерений (определений)	$Mt = \sqrt{(m_0^2 + m_1^2)}$	Долговременный межевой знак
1140	-	-	490651.05	1308014.12	Метод спутниковых геодезических измерений (определений)	$Mt = \sqrt{(m_0^2 + m_1^2)}$	Долговременный межевой знак
185	-	-	490624.22	1308001.71	Метод спутниковых геодезических измерений (определений)	$Mt = \sqrt{(m_0^2 + m_1^2)}$	Долговременный межевой знак
184	-	-	490632.20	1307983.42	Метод спутниковых геодезических измерений (определений)	$Mt = \sqrt{(m_0^2 + m_1^2)}$	Долговременный межевой знак
1138	-	-	490659.76	1307996.38	Метод спутниковых геодезических измерений (определений)	$Mt = \sqrt{(m_0^2 + m_1^2)}$	Долговременный межевой знак

2. Сведения о частях границ уточняемого земельного участка с кадастровым номером 16:16:213101:1083 :

Обозначение части границ		Горизонтальное проложение (S), м	Описание прохождения части границ	Сведения о согласовании местоположения границ (согласовано/спорное)
от т.	до т.			
1	2	3	4	5
1138	1140	19.76	-	-
1140	185	29.56	-	-
185	184	19.96	-	-
184	1138	30.46	-	-

3. Сведения о характеристиках уточняемого земельного участка с кадастровым номером 16:16:213101:1083 :

№ п/п	Наименование характеристики земельного участка	Значение характеристики
1	2	3
1.	Адрес земельного участка	-

3. Сведения о характеристиках уточняемого земельного участка с кадастровым номером 16:16:213101:1083 :		
№ п/п	Наименование характеристики земельного участка	Значение характеристики
1	2	3
1.1.	Сведения о местоположении земельного участка (при отсутствии адреса) в структурированном в соответствии с федеральной информационной адресной системой виде	-
1.2.	Дополнительные сведения о местоположении земельного участка	-
2.	Площадь земельного участка \pm величина погрешности определения (вычисления) площади ($P \pm \Delta P$), м ²	596 \pm 17
3.	Формула, примененная для вычисления предельной погрешности определения площади земельного участка, с подставленными значениями и итоговые (вычисленные) значения (ΔP), м ²	$\Delta P = 3.5 * M_t * \sqrt{P} = 3.5 * 0,2 * \sqrt{596} = 17$
4.	Площадь земельного участка согласно сведениям Единого государственного реестра недвижимости ($R_{кад}$), м ²	600
5.	Оценка расхождения P и $R_{кад}$ ($P - R_{кад}$), м ²	4
6.	Предельные минимальный и максимальный размеры земельного участка ($R_{мин}$ и $R_{макс}$), м ²	400 1500
7.	Вид (виды) разрешенного использования	Садоводство
7.1.	Дополнительные сведения об использовании земельного участка	-
8.	Кадастровый или иной государственный учетный номер (инвентарный) здания, сооружения, объекта незавершенного строительства, расположенного на земельном участке	16:16:000000:5829 16:16:213101:1422
9.	Сведения о земельных участках (землях общего пользования, территории общего пользования), посредством которых обеспечивается доступ	Земли общего пользования
10.	Иные сведения	-
4. Пояснения к сведениям об уточняемом земельном участке с кадастровым номером 16:16:213101:1083 :		
1.	-	

Сведения об уточняемых земельных участках

1. Сведения о характерных точках границы уточняемого земельного участка с кадастровым номером 16:16:213101:1085 :

Система координат МСК-16					Зона № 1		
Обозначение характерных точек границ	Координаты, м				Метод определения координат	Формулы, примененные для расчета средней квадратической погрешности определения координат характерных точек границ (Mt), с подставленными в такие формулы значениями и итоговые (вычисленные) значения Mt, м	Описание закрепления точки
	содержатся в Едином государственном реестре недвижимости		определены в результате выполнения комплексных кадастровых работ				
	X	Y	X	Y			
1	2	3	4	5	6	7	8
358	-	-	491116.18	1308089.08	Метод спутниковых геодезических измерений (определений)	$Mt = \sqrt{(m_0^2 + m_1^2)}$	Долговременный межевой знак
1300	-	-	491107.53	1308108.30	Метод спутниковых геодезических измерений (определений)	$Mt = \sqrt{(m_0^2 + m_1^2)}$	Долговременный межевой знак
1301	-	-	491079.86	1308095.76	Метод спутниковых геодезических измерений (определений)	$Mt = \sqrt{(m_0^2 + m_1^2)}$	Долговременный межевой знак
н52У	-	-	491086.91	1308079.72	Метод спутниковых геодезических измерений (определений)	$Mt = \sqrt{(m_0^2 + m_1^2)}$	Долговременный межевой знак
359	-	-	491088.14	1308078.24	Метод спутниковых геодезических измерений (определений)	$Mt = \sqrt{(m_0^2 + m_1^2)}$	Долговременный межевой знак
н51У	-	-	491091.12	1308078.08	Метод спутниковых геодезических измерений (определений)	$Mt = \sqrt{(m_0^2 + m_1^2)}$	Долговременный межевой знак
358	-	-	491116.18	1308089.08	Метод спутниковых геодезических измерений (определений)	$Mt = \sqrt{(m_0^2 + m_1^2)}$	Долговременный межевой знак

2. Сведения о частях границ уточняемого земельного участка с кадастровым номером 16:16:213101:1085 :

Обозначение части границ		Горизонтальное проложение (S), м	Описание прохождения части границ	Сведения о согласовании местоположения границ (согласовано/спорное)
от т.	до т.			
1	2	3	4	5
358	1300	21.08	-	-
1300	1301	30.38	-	-
1301	н52У	17.52	-	-
н52У	359	1.92	-	-

2. Сведения о частях границ уточняемого земельного участка с кадастровым номером 16:16:213101:1085 :				
Обозначение части границ		Горизонтальное проложение (S), м	Описание прохождения части границ	Сведения о согласовании местоположения границ (согласовано/спорное)
от т.	до т.			
1	2	3	4	5
359	н51У	2.98	-	-
н51У	358	27.37	-	-
3. Сведения о характеристиках уточняемого земельного участка с кадастровым номером 16:16:213101:1085 :				
№ п/п	Наименование характеристики земельного участка		Значение характеристики	
1	2		3	
1.	Адрес земельного участка		-	
1.1.	Сведения о местоположении земельного участка (при отсутствии адреса) в структурированном в соответствии с федеральной информационной адресной системой виде		-	
1.2.	Дополнительные сведения о местоположении земельного участка		-	
2.	Площадь земельного участка ± величина погрешности определения (вычисления) площади ($P \pm \Delta P$), м ²		634 ± 18	
3.	Формула, примененная для вычисления предельной погрешности определения площади земельного участка, с подставленными значениями и итоговые (вычисленные) значения (ΔP), м ²		$\Delta P = 3.5 * M_t * \sqrt{P} = 3.5 * 0.2 * \sqrt{634} = 18$	
4.	Площадь земельного участка согласно сведениям Единого государственного реестра недвижимости (Ркад), м ²		570	
5.	Оценка расхождения Р и Ркад (Р - Ркад), м ²		64	
6.	Предельные минимальный и максимальный размеры земельного участка (Рмин и Рмакс), м ²		400 1500	
7.	Вид (виды) разрешенного использования		Садоводство	
7.1.	Дополнительные сведения об использовании земельного участка		-	
8.	Кадастровый или иной государственный учетный номер (инвентарный) здания, сооружения, объекта незавершенного строительства, расположенного на земельном участке		16:16:213101:1207 16:16:213101:1208	
9.	Сведения о земельных участках (землях общего пользования, территории общего пользования), посредством которых обеспечивается доступ		Земли общего пользования	
10.	Иные сведения		-	
4. Пояснения к сведениям об уточняемом земельном участке с кадастровым номером 16:16:213101:1085 :				
1.	-			

Сведения об уточняемых земельных участках

1. Сведения о характерных точках границы уточняемого земельного участка с кадастровым номером 16:16:213101:1092 :

Система координат МСК-16					Зона № 1		
Обозначение характерных точек границ	Координаты, м				Метод определения координат	Формулы, примененные для расчета средней квадратической погрешности определения координат характерных точек границ (Mt), с подставленными в такие формулы значениями и итоговые (вычисленные) значения Mt, м	Описание закрепления точки
	содержатся в Едином государственном реестре недвижимости		определены в результате выполнения комплексных работ кадастровых работ				
	X	Y	X	Y			
1	2	3	4	5	6	7	8
273	-	-	490944.05	1307688.31	Метод спутниковых геодезических измерений (определений)	$Mt = \sqrt{(m_0^2 + m_1^2)}$	Долговременный межевой знак
1228	-	-	490942.34	1307708.69	Метод спутниковых геодезических измерений (определений)	$Mt = \sqrt{(m_0^2 + m_1^2)}$	Долговременный межевой знак
1227	-	-	490941.06	1307720.17	Метод спутниковых геодезических измерений (определений)	$Mt = \sqrt{(m_0^2 + m_1^2)}$	Долговременный межевой знак
1433	-	-	490921.16	1307719.88	Метод спутниковых геодезических измерений (определений)	$Mt = \sqrt{(m_0^2 + m_1^2)}$	Долговременный межевой знак
274	-	-	490923.33	1307686.54	Метод спутниковых геодезических измерений (определений)	$Mt = \sqrt{(m_0^2 + m_1^2)}$	Долговременный межевой знак
273	-	-	490944.05	1307688.31	Метод спутниковых геодезических измерений (определений)	$Mt = \sqrt{(m_0^2 + m_1^2)}$	Долговременный межевой знак

2. Сведения о частях границ уточняемого земельного участка с кадастровым номером 16:16:213101:1092 :

Обозначение части границ		Горизонтальное проложение (S), м	Описание прохождения части границ	Сведения о согласовании местоположения границ (согласовано/спорное)
от т.	до т.			
1	2	3	4	5
273	1228	20.45	-	-
1228	1227	11.55	-	-
1227	1433	19.90	-	-
1433	274	33.41	-	-
274	273	20.80	-	-

3. Сведения о характеристиках уточняемого земельного участка с кадастровым номером 16:16:213101:1092 :		
№ п/п	Наименование характеристики земельного участка	Значение характеристики
1	2	3
1.	Адрес земельного участка	-
1.1.	Сведения о местоположении земельного участка (при отсутствии адреса) в структурированном в соответствии с федеральной информационной адресной системой виде	-
1.2.	Дополнительные сведения о местоположении земельного участка	-
2.	Площадь земельного участка \pm величина погрешности определения (вычисления) площади ($P \pm \Delta P$), м ²	668 \pm 18
3.	Формула, примененная для вычисления предельной погрешности определения площади земельного участка, с подставленными значениями и итоговые (вычисленные) значения (ΔP), м ²	$\Delta P = 3.5 * M_t * \sqrt{P} = 3.5 * 0,2 * \sqrt{668} = 18$
4.	Площадь земельного участка согласно сведениям Единого государственного реестра недвижимости ($P_{\text{кад}}$), м ²	600
5.	Оценка расхождения P и $P_{\text{кад}}$ ($P - P_{\text{кад}}$), м ²	68
6.	Предельные минимальный и максимальный размеры земельного участка ($P_{\text{мин}}$ и $P_{\text{макс}}$), м ²	400 1500
7.	Вид (виды) разрешенного использования	ведение садоводства
7.1.	Дополнительные сведения об использовании земельного участка	-
8.	Кадастровый или иной государственный учетный номер (инвентарный) здания, сооружения, объекта незавершенного строительства, расположенного на земельном участке	16:16:213101:1467 16:16:213101:1523
9.	Сведения о земельных участках (землях общего пользования, территории общего пользования), посредством которых обеспечивается доступ	Земли общего пользования
10.	Иные сведения	-
4. Пояснения к сведениям об уточняемом земельном участке с кадастровым номером 16:16:213101:1092 :		
1.	-	

Сведения об уточняемых земельных участках

1. Сведения о характерных точках границы уточняемого земельного участка с кадастровым номером 16:16:213101:1097 :

Система координат МСК-16					Зона № 1		
Обозначение характерных точек границ	Координаты, м				Метод определения координат	Формулы, примененные для расчета средней квадратической погрешности определения координат характерных точек границ (Mt), с подставленными в такие формулы значениями и итоговые (вычисленные) значения Mt, м	Описание закрепления точки
	содержатся в Едином государственном реестре недвижимости		определены в результате выполнения комплексных кадастровых работ				
	X	Y	X	Y			
1	2	3	4	5	6	7	8
833	-	-	490993.73	1308276.47	Метод спутниковых геодезических измерений (определений)	$Mt = \sqrt{(m_0^2 + m_1^2)}$	Долговременный межевой знак
429	-	-	490985.66	1308294.58	Метод спутниковых геодезических измерений (определений)	$Mt = \sqrt{(m_0^2 + m_1^2)}$	Долговременный межевой знак
861	-	-	490957.87	1308282.75	Метод спутниковых геодезических измерений (определений)	$Mt = \sqrt{(m_0^2 + m_1^2)}$	Долговременный межевой знак
1558	-	-	490960.81	1308275.99	Метод спутниковых геодезических измерений (определений)	$Mt = \sqrt{(m_0^2 + m_1^2)}$	Долговременный межевой знак
1557	-	-	490963.04	1308271.93	Метод спутниковых геодезических измерений (определений)	$Mt = \sqrt{(m_0^2 + m_1^2)}$	Долговременный межевой знак
834	-	-	490966.98	1308264.51	Метод спутниковых геодезических измерений (определений)	$Mt = \sqrt{(m_0^2 + m_1^2)}$	Долговременный межевой знак
833	-	-	490993.73	1308276.47	Метод спутниковых геодезических измерений (определений)	$Mt = \sqrt{(m_0^2 + m_1^2)}$	Долговременный межевой знак

2. Сведения о частях границ уточняемого земельного участка с кадастровым номером 16:16:213101:1097 :

Обозначение части границ		Горизонтальное проложение (S), м	Описание прохождения части границ	Сведения о согласовании местоположения границ (согласовано/спорное)
от т.	до т.			
1	2	3	4	5
833	429	19.83	-	-
429	861	30.20	-	-
861	1558	7.37	-	-
1558	1557	4.63	-	-

2. Сведения о частях границ уточняемого земельного участка с кадастровым номером 16:16:213101:1097 :				
Обозначение части границ		Горизонтальное проложение (S), м	Описание прохождения части границ	Сведения о согласовании местоположения границ (согласовано/спорное)
от т.	до т.			
1	2	3	4	5
1557	834	8.40	-	-
834	833	29.30	-	-
3. Сведения о характеристиках уточняемого земельного участка с кадастровым номером 16:16:213101:1097 :				
№ п/п	Наименование характеристики земельного участка		Значение характеристики	
1	2		3	
1.	Адрес земельного участка		-	
1.1.	Сведения о местоположении земельного участка (при отсутствии адреса) в структурированном в соответствии с федеральной информационной адресной системой виде		-	
1.2.	Дополнительные сведения о местоположении земельного участка		-	
2.	Площадь земельного участка ± величина погрешности определения (вычисления) площади ($P \pm \Delta P$), м ²		602 ± 17	
3.	Формула, примененная для вычисления предельной погрешности определения площади земельного участка, с подставленными значениями и итоговые (вычисленные) значения (ΔP), м ²		$\Delta P = 3.5 * M_t * \sqrt{P} = 3.5 * 0.2 * \sqrt{602} = 17$	
4.	Площадь земельного участка согласно сведениям Единого государственного реестра недвижимости (Ркад), м ²		600	
5.	Оценка расхождения Р и Ркад (Р - Ркад), м ²		2	
6.	Предельные минимальный и максимальный размеры земельного участка (Рмин и Рмакс), м ²		400 1500	
7.	Вид (виды) разрешенного использования		Садоводство	
7.1.	Дополнительные сведения об использовании земельного участка		-	
8.	Кадастровый или иной государственный учетный номер (инвентарный) здания, сооружения, объекта незавершенного строительства, расположенного на земельном участке		16:16:213101:1526 16:16:213101:1405	
9.	Сведения о земельных участках (землях общего пользования, территории общего пользования), посредством которых обеспечивается доступ		Земли общего пользования	
10.	Иные сведения		-	
4. Пояснения к сведениям об уточняемом земельном участке с кадастровым номером 16:16:213101:1097 :				
1.	-			

Сведения об уточняемых земельных участках

1. Сведения о характерных точках границы уточняемого земельного участка с кадастровым номером 16:16:213101:1098 :

Система координат МСК-16					Зона № 1		
Обозначение характерных точек границ	Координаты, м				Метод определения координат	Формулы, примененные для расчета средней квадратической погрешности определения координат характерных точек границ (Mt), с подставленными в такие формулы значениями и итоговые (вычисленные) значения Mt, м	Описание закрепления точки
	содержатся в Едином государственном реестре недвижимости		определены в результате выполнения комплексных работ кадастровых работ				
	X	Y	X	Y			
1	2	3	4	5	6	7	8
826	-	-	491047.70	1308081.61	Метод спутниковых геодезических измерений (определений)	$Mt = \sqrt{(m_0^2 + m_1^2)}$	Долговременный межевой знак
1432	-	-	491039.91	1308100.06	Метод спутниковых геодезических измерений (определений)	$Mt = \sqrt{(m_0^2 + m_1^2)}$	Долговременный межевой знак
н83У	-	-	491012.78	1308087.48	Метод спутниковых геодезических измерений (определений)	$Mt = \sqrt{(m_0^2 + m_1^2)}$	Долговременный межевой знак
н82У	-	-	491020.40	1308069.32	Метод спутниковых геодезических измерений (определений)	$Mt = \sqrt{(m_0^2 + m_1^2)}$	Долговременный межевой знак
826	-	-	491047.70	1308081.61	Метод спутниковых геодезических измерений (определений)	$Mt = \sqrt{(m_0^2 + m_1^2)}$	Долговременный межевой знак

2. Сведения о частях границ уточняемого земельного участка с кадастровым номером 16:16:213101:1098 :

Обозначение части границ		Горизонтальное проложение (S), м	Описание прохождения части границ	Сведения о согласовании местоположения границ (согласовано/спорное)
от т.	до т.			
1	2	3	4	5
826	1432	20.03	-	-
1432	н83У	29.90	-	-
н83У	н82У	19.69	-	-
н82У	826	29.94	-	-

3. Сведения о характеристиках уточняемого земельного участка с кадастровым номером 16:16:213101:1098 :

№ п/п	Наименование характеристики земельного участка	Значение характеристики
1	2	3
1.	Адрес земельного участка	-

3. Сведения о характеристиках уточняемого земельного участка с кадастровым номером 16:16:213101:1098 :		
№ п/п	Наименование характеристики земельного участка	Значение характеристики
1	2	3
1.1.	Сведения о местоположении земельного участка (при отсутствии адреса) в структурированном в соответствии с федеральной информационной адресной системой виде	-
1.2.	Дополнительные сведения о местоположении земельного участка	-
2.	Площадь земельного участка \pm величина погрешности определения (вычисления) площади ($P \pm \Delta P$), м ²	594 \pm 17
3.	Формула, примененная для вычисления предельной погрешности определения площади земельного участка, с подставленными значениями и итоговые (вычисленные) значения (ΔP), м ²	$\Delta P = 3.5 * M_t * \sqrt{P} = 3.5 * 0,2 * \sqrt{594} = 17$
4.	Площадь земельного участка согласно сведениям Единого государственного реестра недвижимости ($P_{\text{кад}}$), м ²	600
5.	Оценка расхождения P и $P_{\text{кад}}$ ($P - P_{\text{кад}}$), м ²	6
6.	Предельные минимальный и максимальный размеры земельного участка ($R_{\text{мин}}$ и $R_{\text{макс}}$), м ²	400 1500
7.	Вид (виды) разрешенного использования	Садоводство
7.1.	Дополнительные сведения об использовании земельного участка	-
8.	Кадастровый или иной государственный учетный номер (инвентарный) здания, сооружения, объекта незавершенного строительства, расположенного на земельном участке	16:16:213101:1526
9.	Сведения о земельных участках (землях общего пользования, территории общего пользования), посредством которых обеспечивается доступ	Земли общего пользования
10.	Иные сведения	-
4. Пояснения к сведениям об уточняемом земельном участке с кадастровым номером 16:16:213101:1098 :		
1.	-	

Сведения об уточняемых земельных участках

1. Сведения о характерных точках границы уточняемого земельного участка с кадастровым номером 16:16:213101:1109 :

Система координат МСК-16					Зона № 1		
Обозначение характерных точек границ	Координаты, м				Метод определения координат	Формулы, примененные для расчета средней квадратической погрешности определения координат характерных точек границ (Mt), с подставленными в такие формулы значениями и итоговые (вычисленные) значения Mt, м	Описание закрепления точки
	содержатся в Едином государственном реестре недвижимости		определены в результате выполнения комплексных работ кадастровых работ				
	X	Y	X	Y			
1	2	3	4	5	6	7	8
н275У	-	-	491083.98	1308001.46	Метод спутниковых геодезических измерений (определений)	$Mt = \sqrt{(m_0^2 + m_1^2)}$	Долговременный межевой знак
20	-	-	491075.77	1308019.78	Метод спутниковых геодезических измерений (определений)	$Mt = \sqrt{(m_0^2 + m_1^2)}$	Долговременный межевой знак
23	-	-	491048.43	1308007.51	Метод спутниковых геодезических измерений (определений)	$Mt = \sqrt{(m_0^2 + m_1^2)}$	Долговременный межевой знак
н164У	-	-	491056.44	1307988.91	Метод спутниковых геодезических измерений (определений)	$Mt = \sqrt{(m_0^2 + m_1^2)}$	Долговременный межевой знак
н275У	-	-	491083.98	1308001.46	Метод спутниковых геодезических измерений (определений)	$Mt = \sqrt{(m_0^2 + m_1^2)}$	Долговременный межевой знак

2. Сведения о частях границ уточняемого земельного участка с кадастровым номером 16:16:213101:1109 :

Обозначение части границ		Горизонтальное проложение (S), м	Описание прохождения части границ	Сведения о согласовании местоположения границ (согласовано/спорное)
от т.	до т.			
1	2	3	4	5
н275У	20	20.08	-	-
20	23	29.97	-	-
23	н164У	20.25	-	-
н164У	н275У	30.26	-	-

3. Сведения о характеристиках уточняемого земельного участка с кадастровым номером 16:16:213101:1109 :

№ п/п	Наименование характеристики земельного участка	Значение характеристики
1	2	3
1.	Адрес земельного участка	-

3. Сведения о характеристиках уточняемого земельного участка с кадастровым номером 16:16:213101:1109 :		
№ п/п	Наименование характеристики земельного участка	Значение характеристики
1	2	3
1.1.	Сведения о местоположении земельного участка (при отсутствии адреса) в структурированном в соответствии с федеральной информационной адресной системой виде	-
1.2.	Дополнительные сведения о местоположении земельного участка	-
2.	Площадь земельного участка \pm величина погрешности определения (вычисления) площади ($P \pm \Delta P$), м ²	607 \pm 17
3.	Формула, примененная для вычисления предельной погрешности определения площади земельного участка, с подставленными значениями и итоговые (вычисленные) значения (ΔP), м ²	$\Delta P = 3.5 * M_t * \sqrt{P} = 3.5 * 0,2 * \sqrt{607} = 17$
4.	Площадь земельного участка согласно сведениям Единого государственного реестра недвижимости (Р _{кад}), м ²	600
5.	Оценка расхождения Р и Р _{кад} (Р - Р _{кад}), м ²	7
6.	Предельные минимальный и максимальный размеры земельного участка (Р _{мин} и Р _{макс}), м ²	400 1500
7.	Вид (виды) разрешенного использования	Садоводство
7.1.	Дополнительные сведения об использовании земельного участка	-
8.	Кадастровый или иной государственный учетный номер (инвентарный) здания, сооружения, объекта незавершенного строительства, расположенного на земельном участке	16:16:213101:1526
9.	Сведения о земельных участках (землях общего пользования, территории общего пользования), посредством которых обеспечивается доступ	Земли общего пользования
10.	Иные сведения	-
4. Пояснения к сведениям об уточняемом земельном участке с кадастровым номером 16:16:213101:1109 :		
1.	-	

Сведения об уточняемых земельных участках

1. Сведения о характерных точках границы уточняемого земельного участка с кадастровым номером 16:16:213101:1114 :

Система координат МСК-16					Зона № 1		
Обозначение характерных точек границ	Координаты, м				Метод определения координат	Формулы, примененные для расчета средней квадратической погрешности определения координат характерных точек границ (Mt), с подставленными в такие формулы значениями и итоговые (вычисленные) значения Mt, м	Описание закрепления точки
	содержатся в Едином государственном реестре недвижимости		определены в результате выполнения комплексных работ кадастровых работ				
	X	Y	X	Y			
1	2	3	4	5	6	7	8
н117У	-	-	490688.23	1307846.93	Метод спутниковых геодезических измерений (определений)	$Mt = \sqrt{(m_0^2 + m_1^2)}$	Долговременный межевой знак
н116У	-	-	490680.11	1307865.29	Метод спутниковых геодезических измерений (определений)	$Mt = \sqrt{(m_0^2 + m_1^2)}$	Долговременный межевой знак
н305У	-	-	490667.57	1307859.85	Метод спутниковых геодезических измерений (определений)	$Mt = \sqrt{(m_0^2 + m_1^2)}$	Долговременный межевой знак
н304У	-	-	490662.76	1307857.78	Метод спутниковых геодезических измерений (определений)	$Mt = \sqrt{(m_0^2 + m_1^2)}$	Долговременный межевой знак
н303У	-	-	490652.21	1307852.91	Метод спутниковых геодезических измерений (определений)	$Mt = \sqrt{(m_0^2 + m_1^2)}$	Долговременный межевой знак
н306У	-	-	490660.98	1307834.35	Метод спутниковых геодезических измерений (определений)	$Mt = \sqrt{(m_0^2 + m_1^2)}$	Долговременный межевой знак
н117У	-	-	490688.23	1307846.93	Метод спутниковых геодезических измерений (определений)	$Mt = \sqrt{(m_0^2 + m_1^2)}$	Долговременный межевой знак

2. Сведения о частях границ уточняемого земельного участка с кадастровым номером 16:16:213101:1114 :

Обозначение части границ		Горизонтальное проложение (S), м	Описание прохождения части границ	Сведения о согласовании местоположения границ (согласовано/спорное)
от т.	до т.			
1	2	3	4	5
н117У	н116У	20.08	-	-
н116У	н305У	13.67	-	-
н305У	н304У	5.24	-	-
н304У	н303У	11.62	-	-

2. Сведения о частях границ уточняемого земельного участка с кадастровым номером 16:16:213101:1114 :				
Обозначение части границ		Горизонтальное проложение (S), м	Описание прохождения части границ	Сведения о согласовании местоположения границ (согласовано/спорное)
от т.	до т.			
1	2	3	4	5
н303У	н306У	20.53	-	-
н306У	н117У	30.01	-	-
3. Сведения о характеристиках уточняемого земельного участка с кадастровым номером 16:16:213101:1114 :				
№ п/п	Наименование характеристики земельного участка		Значение характеристики	
1	2		3	
1.	Адрес земельного участка		-	
1.1.	Сведения о местоположении земельного участка (при отсутствии адреса) в структурированном в соответствии с федеральной информационной адресной системой виде		-	
1.2.	Дополнительные сведения о местоположении земельного участка		-	
2.	Площадь земельного участка \pm величина погрешности определения (вычисления) площади ($P \pm \Delta P$), м ²		617 \pm 17	
3.	Формула, примененная для вычисления предельной погрешности определения площади земельного участка, с подставленными значениями и итоговые (вычисленные) значения (ΔP), м ²		$\Delta P = 3.5 * M_t * \sqrt{P} = 3.5 * 0,2 * \sqrt{617} = 17$	
4.	Площадь земельного участка согласно сведениям Единого государственного реестра недвижимости (Ркад), м ²		600	
5.	Оценка расхождения Р и Ркад (Р - Ркад), м ²		17	
6.	Предельные минимальный и максимальный размеры земельного участка (Рмин и Рмакс), м ²		400 1500	
7.	Вид (виды) разрешенного использования		Садоводство	
7.1.	Дополнительные сведения об использовании земельного участка		-	
8.	Кадастровый или иной государственный учетный номер (инвентарный) здания, сооружения, объекта незавершенного строительства, расположенного на земельном участке		-	
9.	Сведения о земельных участках (землях общего пользования, территории общего пользования), посредством которых обеспечивается доступ		Земли общего пользования	
10.	Иные сведения		-	
4. Пояснения к сведениям об уточняемом земельном участке с кадастровым номером 16:16:213101:1114 :				
1.	-			

Сведения об уточняемых земельных участках

1. Сведения о характерных точках границы уточняемого земельного участка с кадастровым номером 16:16:213101:1115 :

Система координат МСК-16					Зона № 1		
Обозначение характерных точек границ	Координаты, м				Метод определения координат	Формулы, примененные для расчета средней квадратической погрешности определения координат характерных точек границ (Mt), с подставленными в такие формулы значениями и итоговые (вычисленные) значения Mt, м	Описание закрепления точки
	содержатся в Едином государственном реестре недвижимости		определены в результате выполнения комплексных работ кадастровых работ				
	X	Y	X	Y			
1	2	3	4	5	6	7	8
н306У	-	-	490660.98	1307834.35	Метод спутниковых геодезических измерений (определений)	$Mt = \sqrt{(m_0^2 + m_1^2)}$	Долговременный межевой знак
н303У	-	-	490652.21	1307852.91	Метод спутниковых геодезических измерений (определений)	$Mt = \sqrt{(m_0^2 + m_1^2)}$	Долговременный межевой знак
н154У	-	-	490624.46	1307840.51	Метод спутниковых геодезических измерений (определений)	$Mt = \sqrt{(m_0^2 + m_1^2)}$	Долговременный межевой знак
н153У	-	-	490632.96	1307821.30	Метод спутниковых геодезических измерений (определений)	$Mt = \sqrt{(m_0^2 + m_1^2)}$	Долговременный межевой знак
н306У	-	-	490660.98	1307834.35	Метод спутниковых геодезических измерений (определений)	$Mt = \sqrt{(m_0^2 + m_1^2)}$	Долговременный межевой знак

2. Сведения о частях границ уточняемого земельного участка с кадастровым номером 16:16:213101:1115 :

Обозначение части границ		Горизонтальное проложение (S), м	Описание прохождения части границ	Сведения о согласовании местоположения границ (согласовано/спорное)
от т.	до т.			
1	2	3	4	5
н306У	н303У	20.53	-	-
н303У	н154У	30.39	-	-
н154У	н153У	21.01	-	-
н153У	н306У	30.91	-	-

3. Сведения о характеристиках уточняемого земельного участка с кадастровым номером 16:16:213101:1115 :

№ п/п	Наименование характеристики земельного участка	Значение характеристики
1	2	3
1.	Адрес земельного участка	-

3. Сведения о характеристиках уточняемого земельного участка с кадастровым номером 16:16:213101:1115 :		
№ п/п	Наименование характеристики земельного участка	Значение характеристики
1	2	3
1.1.	Сведения о местоположении земельного участка (при отсутствии адреса) в структурированном в соответствии с федеральной информационной адресной системой виде	-
1.2.	Дополнительные сведения о местоположении земельного участка	-
2.	Площадь земельного участка \pm величина погрешности определения (вычисления) площади ($P \pm \Delta P$), м ²	636 \pm 18
3.	Формула, примененная для вычисления предельной погрешности определения площади земельного участка, с подставленными значениями и итоговые (вычисленные) значения (ΔP), м ²	$\Delta P = 3.5 * M_t * \sqrt{P} = 3.5 * 0,2 * \sqrt{636} = 18$
4.	Площадь земельного участка согласно сведениям Единого государственного реестра недвижимости ($R_{\text{кад}}$), м ²	600
5.	Оценка расхождения P и $R_{\text{кад}}$ ($P - R_{\text{кад}}$), м ²	36
6.	Предельные минимальный и максимальный размеры земельного участка ($R_{\text{мин}}$ и $R_{\text{макс}}$), м ²	400 1500
7.	Вид (виды) разрешенного использования	Садоводство
7.1.	Дополнительные сведения об использовании земельного участка	-
8.	Кадастровый или иной государственный учетный номер (инвентарный) здания, сооружения, объекта незавершенного строительства, расположенного на земельном участке	-
9.	Сведения о земельных участках (землях общего пользования, территории общего пользования), посредством которых обеспечивается доступ	Земли общего пользования
10.	Иные сведения	-
4. Пояснения к сведениям об уточняемом земельном участке с кадастровым номером 16:16:213101:1115 :		
1.	-	

Сведения об уточняемых земельных участках

1. Сведения о характерных точках границы уточняемого земельного участка с кадастровым номером 16:16:213101:1116 :

Система координат МСК-16

Зона № 1

Обозначение характерных точек границ	Координаты, м				Метод определения координат	Формулы, примененные для расчета средней квадратической погрешности определения координат характерных точек границ (Mt), с подставленными в такие формулы значениями и итоговые (вычисленные) значения Mt, м	Описание закрепления точки
	содержатся в Едином государственном реестре недвижимости		определены в результате выполнения комплексных работ кадастровых работ				
	X	Y	X	Y			
1	2	3	4	5	6	7	8
933	-	-	490896.82	1308101.75	Метод спутниковых геодезических измерений (определений)	$Mt = \sqrt{(m_0^2 + m_1^2)}$	Долговременный межевой знак
931	-	-	490924.29	1308114.69	Метод спутниковых геодезических измерений (определений)	$Mt = \sqrt{(m_0^2 + m_1^2)}$	Долговременный межевой знак
1494	-	-	490916.10	1308132.73	Метод спутниковых геодезических измерений (определений)	$Mt = \sqrt{(m_0^2 + m_1^2)}$	Долговременный межевой знак
1497	-	-	490889.00	1308120.23	Метод спутниковых геодезических измерений (определений)	$Mt = \sqrt{(m_0^2 + m_1^2)}$	Долговременный межевой знак
1497	-	-	490888.59	1308120.04	Метод спутниковых геодезических измерений (определений)	$Mt = \sqrt{(m_0^2 + m_1^2)}$	Долговременный межевой знак
933	-	-	490896.82	1308101.75	Метод спутниковых геодезических измерений (определений)	$Mt = \sqrt{(m_0^2 + m_1^2)}$	Долговременный межевой знак

2. Сведения о частях границ уточняемого земельного участка с кадастровым номером 16:16:213101:1116 :

Обозначение части границ		Горизонтальное проложение (S), м	Описание прохождения части границ	Сведения о согласовании местоположения границ (согласовано/спорное)
от т.	до т.			
1	2	3	4	5
933	931	30.37	-	-
931	1494	19.81	-	-
1494	1497	29.84	-	-
1497	1497	0.45	-	-
1497	933	20.06	-	-

3. Сведения о характеристиках уточняемого земельного участка с кадастровым номером 16:16:213101:1116 :		
№ п/п	Наименование характеристики земельного участка	Значение характеристики
1	2	3
1.	Адрес земельного участка	-
1.1.	Сведения о местоположении земельного участка (при отсутствии адреса) в структурированном в соответствии с федеральной информационной адресной системой виде	-
1.2.	Дополнительные сведения о местоположении земельного участка	-
2.	Площадь земельного участка \pm величина погрешности определения (вычисления) площади ($P \pm \Delta P$), м ²	605 \pm 17
3.	Формула, примененная для вычисления предельной погрешности определения площади земельного участка, с подставленными значениями и итоговые (вычисленные) значения (ΔP), м ²	$\Delta P = 3.5 * M_t * \sqrt{P} = 3.5 * 0.2 * \sqrt{605} = 17$
4.	Площадь земельного участка согласно сведениям Единого государственного реестра недвижимости ($P_{\text{кад}}$), м ²	600
5.	Оценка расхождения P и $P_{\text{кад}}$ ($P - P_{\text{кад}}$), м ²	5
6.	Предельные минимальный и максимальный размеры земельного участка ($P_{\text{мин}}$ и $P_{\text{макс}}$), м ²	400 1500
7.	Вид (виды) разрешенного использования	Садоводство
7.1.	Дополнительные сведения об использовании земельного участка	-
8.	Кадастровый или иной государственный учетный номер (инвентарный) здания, сооружения, объекта незавершенного строительства, расположенного на земельном участке	16:16:213101:1425
9.	Сведения о земельных участках (землях общего пользования, территории общего пользования), посредством которых обеспечивается доступ	Земли общего пользования
10.	Иные сведения	-
4. Пояснения к сведениям об уточняемом земельном участке с кадастровым номером 16:16:213101:1116 :		
1.	-	

Сведения об уточняемых земельных участках

1. Сведения о характерных точках границы уточняемого земельного участка с кадастровым номером 16:16:213101:1127 :

Система координат МСК-16					Зона № 1		
Обозначение характерных точек границ	Координаты, м				Метод определения координат	Формулы, примененные для расчета средней квадратической погрешности определения координат характерных точек границ (Mt), с подставленными в такие формулы значениями и итоговые (вычисленные) значения Mt, м	Описание закрепления точки
	содержатся в Едином государственном реестре недвижимости		определены в результате выполнения комплексных кадастровых работ				
	X	Y	X	Y			
1	2	3	4	5	6	7	8
905	-	-	490980.47	1308073.69	Метод спутниковых геодезических измерений (определений)	$Mt = \sqrt{(m_0^2 + m_1^2)}$	Долговременный межевой знак
890	-	-	490972.56	1308091.48	Метод спутниковых геодезических измерений (определений)	$Mt = \sqrt{(m_0^2 + m_1^2)}$	Долговременный межевой знак
890	-	-	490972.22	1308091.84	Метод спутниковых геодезических измерений (определений)	$Mt = \sqrt{(m_0^2 + m_1^2)}$	Долговременный межевой знак
н86У	-	-	490944.84	1308079.29	Метод спутниковых геодезических измерений (определений)	$Mt = \sqrt{(m_0^2 + m_1^2)}$	Долговременный межевой знак
н85У	-	-	490947.24	1308075.15	Метод спутниковых геодезических измерений (определений)	$Mt = \sqrt{(m_0^2 + m_1^2)}$	Долговременный межевой знак
н84У	-	-	490952.65	1308062.72	Метод спутниковых геодезических измерений (определений)	$Mt = \sqrt{(m_0^2 + m_1^2)}$	Долговременный межевой знак
906	-	-	490953.57	1308061.89	Метод спутниковых геодезических измерений (определений)	$Mt = \sqrt{(m_0^2 + m_1^2)}$	Долговременный межевой знак
905	-	-	490980.47	1308073.69	Метод спутниковых геодезических измерений (определений)	$Mt = \sqrt{(m_0^2 + m_1^2)}$	Долговременный межевой знак

2. Сведения о частях границ уточняемого земельного участка с кадастровым номером 16:16:213101:1127 :

Обозначение части границ		Горизонтальное проложение (S), м	Описание прохождения части границ	Сведения о согласовании местоположения границ (согласовано/спорное)
от т.	до т.			
1	2	3	4	5
905	890	19.47	-	-

2. Сведения о частях границ уточняемого земельного участка с кадастровым номером 16:16:213101:1127 :

Обозначение части границ		Горизонтальное проложение (S), м	Описание прохождения части границ	Сведения о согласовании местоположения границ (согласовано/спорное)
от т.	до т.			
1	2	3	4	5
890	890	0.50	-	-
890	н86У	30.12	-	-
н86У	н85У	4.79	-	-
н85У	н84У	13.56	-	-
н84У	906	1.24	-	-
906	905	29.37	-	-

3. Сведения о характеристиках уточняемого земельного участка с кадастровым номером 16:16:213101:1127 :

№ п/п	Наименование характеристики земельного участка	Значение характеристики
1	2	3
1.	Адрес земельного участка	-
1.1.	Сведения о местоположении земельного участка (при отсутствии адреса) в структурированном в соответствии с федеральной информационной адресной системой виде	-
1.2.	Дополнительные сведения о местоположении земельного участка	-
2.	Площадь земельного участка ± величина погрешности определения (вычисления) площади ($P \pm \Delta P$), м ²	588 ± 17
3.	Формула, примененная для вычисления предельной погрешности определения площади земельного участка, с подставленными значениями и итоговые (вычисленные) значения (ΔP), м ²	$\Delta P = 3.5 * M_t * \sqrt{P} = 3.5 * 0.2 * \sqrt{588} = 17$
4.	Площадь земельного участка согласно сведениям Единого государственного реестра недвижимости (Р _{кад}), м ²	600
5.	Оценка расхождения Р и Р _{кад} (Р - Р _{кад}), м ²	12
6.	Предельные минимальный и максимальный размеры земельного участка (Р _{мин} и Р _{макс}), м ²	400 1500
7.	Вид (виды) разрешенного использования	Садоводство
7.1.	Дополнительные сведения об использовании земельного участка	-
8.	Кадастровый или иной государственный учетный номер (инвентарный) здания, сооружения, объекта незавершенного строительства, расположенного на земельном участке	16:16:213101:1442
9.	Сведения о земельных участках (землях общего пользования, территории общего пользования), посредством которых обеспечивается доступ	Земли общего пользования
10.	Иные сведения	-

4. Пояснения к сведениям об уточняемом земельном участке с кадастровым номером 16:16:213101:1127 :

1.	-
----	---

Сведения об уточняемых земельных участках

1. Сведения о характерных точках границы уточняемого земельного участка с кадастровым номером 16:16:213101:1129 :

Система координат МСК-16					Зона № 1		
Обозначение характерных точек границ	Координаты, м				Метод определения координат	Формулы, примененные для расчета средней квадратической погрешности определения координат характерных точек границ (Mt), с подставленными в такие формулы значениями и итоговые (вычисленные) значения Mt, м	Описание закрепления точки
	содержатся в Едином государственном реестре недвижимости		определены в результате выполнения комплексных работ кадастровых работ				
	X	Y	X	Y			
1	2	3	4	5	6	7	8
422	-	-	490959.59	1308195.21	Метод спутниковых геодезических измерений (определений)	$Mt = \sqrt{(m_0^2 + m_1^2)}$	Долговременный межевой знак
1288	-	-	490951.13	1308213.79	Метод спутниковых геодезических измерений (определений)	$Mt = \sqrt{(m_0^2 + m_1^2)}$	Долговременный межевой знак
1270	-	-	490923.76	1308201.61	Метод спутниковых геодезических измерений (определений)	$Mt = \sqrt{(m_0^2 + m_1^2)}$	Долговременный межевой знак
1299	-	-	490931.83	1308182.92	Метод спутниковых геодезических измерений (определений)	$Mt = \sqrt{(m_0^2 + m_1^2)}$	Долговременный межевой знак
422	-	-	490959.59	1308195.21	Метод спутниковых геодезических измерений (определений)	$Mt = \sqrt{(m_0^2 + m_1^2)}$	Долговременный межевой знак

2. Сведения о частях границ уточняемого земельного участка с кадастровым номером 16:16:213101:1129 :

Обозначение части границ		Горизонтальное проложение (S), м	Описание прохождения части границ	Сведения о согласовании местоположения границ (согласовано/спорное)
от т.	до т.			
1	2	3	4	5
422	1288	20.42	-	-
1288	1270	29.96	-	-
1270	1299	20.36	-	-
1299	422	30.36	-	-

3. Сведения о характеристиках уточняемого земельного участка с кадастровым номером 16:16:213101:1129 :

№ п/п	Наименование характеристики земельного участка	Значение характеристики
1	2	3
1.	Адрес земельного участка	-

3. Сведения о характеристиках уточняемого земельного участка с кадастровым номером 16:16:213101:1129 :		
№ п/п	Наименование характеристики земельного участка	Значение характеристики
1	2	3
1.1.	Сведения о местоположении земельного участка (при отсутствии адреса) в структурированном в соответствии с федеральной информационной адресной системой виде	-
1.2.	Дополнительные сведения о местоположении земельного участка	-
2.	Площадь земельного участка \pm величина погрешности определения (вычисления) площади ($P \pm \Delta P$), м ²	615 \pm 17
3.	Формула, примененная для вычисления предельной погрешности определения площади земельного участка, с подставленными значениями и итоговые (вычисленные) значения (ΔP), м ²	$\Delta P = 3.5 * M_t * \sqrt{P} = 3.5 * 0,2 * \sqrt{615} = 17$
4.	Площадь земельного участка согласно сведениям Единого государственного реестра недвижимости ($R_{\text{кад}}$), м ²	600
5.	Оценка расхождения P и $R_{\text{кад}}$ ($P - R_{\text{кад}}$), м ²	15
6.	Предельные минимальный и максимальный размеры земельного участка ($R_{\text{мин}}$ и $R_{\text{макс}}$), м ²	400 1500
7.	Вид (виды) разрешенного использования	Садоводство
7.1.	Дополнительные сведения об использовании земельного участка	-
8.	Кадастровый или иной государственный учетный номер (инвентарный) здания, сооружения, объекта незавершенного строительства, расположенного на земельном участке	-
9.	Сведения о земельных участках (землях общего пользования, территории общего пользования), посредством которых обеспечивается доступ	Земли общего пользования
10.	Иные сведения	-
4. Пояснения к сведениям об уточняемом земельном участке с кадастровым номером 16:16:213101:1129 :		
1.	-	

Сведения об уточняемых земельных участках

1. Сведения о характерных точках границы уточняемого земельного участка с кадастровым номером 16:16:213101:1137 :

Система координат МСК-16					Зона № 1		
Обозначение характерных точек границ	Координаты, м				Метод определения координат	Формулы, примененные для расчета средней квадратической погрешности определения координат характерных точек границ (Mt), с подставленными в такие формулы значениями и итоговые (вычисленные) значения Mt, м	Описание закрепления точки
	содержатся в Едином государственном реестре недвижимости		определены в результате выполнения комплексных кадастровых работ				
	X	Y	X	Y			
1	2	3	4	5	6	7	8
1195	-	-	490500.46	1307959.08	Метод спутниковых геодезических измерений (определений)	$Mt = \sqrt{(m_0^2 + m_1^2)}$	Долговременный межевой знак
1194	-	-	490498.99	1307966.87	Метод спутниковых геодезических измерений (определений)	$Mt = \sqrt{(m_0^2 + m_1^2)}$	Долговременный межевой знак
н228У	-	-	490497.46	1307977.24	Метод спутниковых геодезических измерений (определений)	$Mt = \sqrt{(m_0^2 + m_1^2)}$	Долговременный межевой знак
1193	-	-	490497.04	1307983.97	Метод спутниковых геодезических измерений (определений)	$Mt = \sqrt{(m_0^2 + m_1^2)}$	Долговременный межевой знак
н29У	-	-	490493.89	1307982.62	Метод спутниковых геодезических измерений (определений)	$Mt = \sqrt{(m_0^2 + m_1^2)}$	Долговременный межевой знак
н28У	-	-	490490.97	1307981.58	Метод спутниковых геодезических измерений (определений)	$Mt = \sqrt{(m_0^2 + m_1^2)}$	Долговременный межевой знак
171	-	-	490487.15	1307980.18	Метод спутниковых геодезических измерений (определений)	$Mt = \sqrt{(m_0^2 + m_1^2)}$	Долговременный межевой знак
194	-	-	490479.92	1307977.53	Метод спутниковых геодезических измерений (определений)	$Mt = \sqrt{(m_0^2 + m_1^2)}$	Долговременный межевой знак
н27У	-	-	490470.35	1307974.18	Метод спутниковых геодезических измерений (определений)	$Mt = \sqrt{(m_0^2 + m_1^2)}$	Долговременный межевой знак
170	-	-	490464.83	1307972.25	Метод спутниковых геодезических измерений (определений)	$Mt = \sqrt{(m_0^2 + m_1^2)}$	Долговременный межевой знак

1. Сведения о характерных точках границы уточняемого земельного участка с кадастровым номером 16:16:213101:1137 :

Система координат МСК-16					Зона № 1		
Обозначение характерных точек границ	Координаты, м				Метод определения координат	Формулы, примененные для расчета средней квадратической погрешности определения координат характерных точек границ (Mt), с подставленными в такие формулы значениями и итоговые (вычисленные) значения Mt, м	Описание закрепления точки
	содержатся в Едином государственном реестре недвижимости		определены в результате выполнения комплексных кадастровых работ				
	X	Y	X	Y			
1	2	3	4	5	6	7	8
н26У	-	-	490465.00	1307969.46	Метод спутниковых геодезических измерений (определений)	$Mt = \sqrt{(m_0^2 + m_1^2)}$	Долговременный межевой знак
н25У	-	-	490465.24	1307967.09	Метод спутниковых геодезических измерений (определений)	$Mt = \sqrt{(m_0^2 + m_1^2)}$	Долговременный межевой знак
н24У	-	-	490465.42	1307965.33	Метод спутниковых геодезических измерений (определений)	$Mt = \sqrt{(m_0^2 + m_1^2)}$	Долговременный межевой знак
169	-	-	490466.72	1307959.04	Метод спутниковых геодезических измерений (определений)	$Mt = \sqrt{(m_0^2 + m_1^2)}$	Долговременный межевой знак
168	-	-	490467.36	1307954.85	Метод спутниковых геодезических измерений (определений)	$Mt = \sqrt{(m_0^2 + m_1^2)}$	Долговременный межевой знак
167	-	-	490469.62	1307952.39	Метод спутниковых геодезических измерений (определений)	$Mt = \sqrt{(m_0^2 + m_1^2)}$	Долговременный межевой знак
1195	-	-	490500.46	1307959.08	Метод спутниковых геодезических измерений (определений)	$Mt = \sqrt{(m_0^2 + m_1^2)}$	Долговременный межевой знак

2. Сведения о частях границ уточняемого земельного участка с кадастровым номером 16:16:213101:1137 :

Обозначение части границ		Горизонтальное проложение (S), м	Описание прохождения части границ	Сведения о согласовании местоположения границ (согласовано/спорное)
от т.	до т.			
1	2	3	4	5
1195	1194	7.93	-	-
1194	н228У	10.48	-	-
н228У	1193	6.74	-	-
1193	н29У	3.43	-	-
н29У	н28У	3.10	-	-
н28У	171	4.07	-	-
171	194	7.70	-	-

2. Сведения о частях границ уточняемого земельного участка с кадастровым номером 16:16:213101:1137 :				
Обозначение части границ		Горизонтальное проложение (S), м	Описание прохождения части границ	Сведения о согласовании местоположения границ (согласовано/спорное)
от т.	до т.			
1	2	3	4	5
194	н27У	10.14	-	-
н27У	170	5.85	-	-
170	н26У	2.80	-	-
н26У	н25У	2.38	-	-
н25У	н24У	1.77	-	-
н24У	169	6.42	-	-
169	168	4.24	-	-
168	167	3.34	-	-
167	1195	31.56	-	-
3. Сведения о характеристиках уточняемого земельного участка с кадастровым номером 16:16:213101:1137 :				
№ п/п	Наименование характеристики земельного участка		Значение характеристики	
1	2		3	
1.	Адрес земельного участка		-	
1.1.	Сведения о местоположении земельного участка (при отсутствии адреса) в структурированном в соответствии с федеральной информационной адресной системой виде		-	
1.2.	Дополнительные сведения о местоположении земельного участка		-	
2.	Площадь земельного участка ± величина погрешности определения (вычисления) площади ($P \pm \Delta P$), м ²		750 ± 19	
3.	Формула, примененная для вычисления предельной погрешности определения площади земельного участка, с подставленными значениями и итоговые (вычисленные) значения (ΔP), м ²		$\Delta P = 3.5 * M_t * \sqrt{P} = 3.5 * 0,2 * \sqrt{750} = 19$	
4.	Площадь земельного участка согласно сведениям Единого государственного реестра недвижимости (Ркад), м ²		620	
5.	Оценка расхождения Р и Ркад (Р - Ркад), м ²		130	
6.	Предельные минимальный и максимальный размеры земельного участка (Рмин и Рмакс), м ²		400 1500	
7.	Вид (виды) разрешенного использования		ведение садоводства	
7.1.	Дополнительные сведения об использовании земельного участка		-	
8.	Кадастровый или иной государственный учетный номер (инвентарный) здания, сооружения, объекта незавершенного строительства, расположенного на земельном участке		16:16:000000:5829 16:16:213101:1217	
9.	Сведения о земельных участках (землях общего пользования, территории общего пользования), посредством которых обеспечивается доступ		Земли общего пользования	
10.	Иные сведения		-	
4. Пояснения к сведениям об уточняемом земельном участке с кадастровым номером 16:16:213101:1137 :				
1.	-			

Сведения об уточняемых земельных участках

1. Сведения о характерных точках границы уточняемого земельного участка с кадастровым номером 16:16:213101:1138 :

Система координат МСК-16					Зона № 1		
Обозначение характерных точек границ	Координаты, м				Метод определения координат	Формулы, примененные для расчета средней квадратической погрешности определения координат характерных точек границ (Mt), с подставленными в такие формулы значениями и итоговые (вычисленные) значения Mt, м	Описание закрепления точки
	содержатся в Едином государственном реестре недвижимости		определены в результате выполнения комплексных работ кадастровых работ				
	X	Y	X	Y			
1	2	3	4	5	6	7	8
н105У	-	-	491068.52	1307950.40	Метод спутниковых геодезических измерений (определений)	$Mt = \sqrt{(m_0^2 + m_1^2)}$	Долговременный межевой знак
н104У	-	-	491060.15	1307968.82	Метод спутниковых геодезических измерений (определений)	$Mt = \sqrt{(m_0^2 + m_1^2)}$	Долговременный межевой знак
902	-	-	491032.70	1307956.41	Метод спутниковых геодезических измерений (определений)	$Mt = \sqrt{(m_0^2 + m_1^2)}$	Долговременный межевой знак
901	-	-	491040.64	1307938.37	Метод спутниковых геодезических измерений (определений)	$Mt = \sqrt{(m_0^2 + m_1^2)}$	Долговременный межевой знак
н193У	-	-	491040.87	1307938.45	Метод спутниковых геодезических измерений (определений)	$Mt = \sqrt{(m_0^2 + m_1^2)}$	Долговременный межевой знак
н105У	-	-	491068.52	1307950.40	Метод спутниковых геодезических измерений (определений)	$Mt = \sqrt{(m_0^2 + m_1^2)}$	Долговременный межевой знак

2. Сведения о частях границ уточняемого земельного участка с кадастровым номером 16:16:213101:1138 :

Обозначение части границ		Горизонтальное проложение (S), м	Описание прохождения части границ	Сведения о согласовании местоположения границ (согласовано/спорное)
от т.	до т.			
1	2	3	4	5
н105У	н104У	20.23	-	-
н104У	902	30.12	-	-
902	901	19.71	-	-
901	н193У	0.24	-	-
н193У	н105У	30.12	-	-

3. Сведения о характеристиках уточняемого земельного участка с кадастровым номером 16:16:213101:1138 :		
№ п/п	Наименование характеристики земельного участка	Значение характеристики
1	2	3
1.	Адрес земельного участка	-
1.1.	Сведения о местоположении земельного участка (при отсутствии адреса) в структурированном в соответствии с федеральной информационной адресной системой виде	-
1.2.	Дополнительные сведения о местоположении земельного участка	-
2.	Площадь земельного участка \pm величина погрешности определения (вычисления) площади ($P \pm \Delta P$), м ²	604 \pm 17
3.	Формула, примененная для вычисления предельной погрешности определения площади земельного участка, с подставленными значениями и итоговые (вычисленные) значения (ΔP), м ²	$\Delta P = 3.5 * M_t * \sqrt{P} = 3.5 * 0.2 * \sqrt{604} = 17$
4.	Площадь земельного участка согласно сведениям Единого государственного реестра недвижимости ($P_{\text{кад}}$), м ²	600
5.	Оценка расхождения P и $P_{\text{кад}}$ ($P - P_{\text{кад}}$), м ²	4
6.	Предельные минимальный и максимальный размеры земельного участка ($P_{\text{мин}}$ и $P_{\text{макс}}$), м ²	400 1500
7.	Вид (виды) разрешенного использования	Садоводство
7.1.	Дополнительные сведения об использовании земельного участка	-
8.	Кадастровый или иной государственный учетный номер (инвентарный) здания, сооружения, объекта незавершенного строительства, расположенного на земельном участке	16:16:213101:1374
9.	Сведения о земельных участках (землях общего пользования, территории общего пользования), посредством которых обеспечивается доступ	Земли общего пользования
10.	Иные сведения	-
4. Пояснения к сведениям об уточняемом земельном участке с кадастровым номером 16:16:213101:1138 :		
1.	-	

Сведения об уточняемых земельных участках

1. Сведения о характерных точках границы уточняемого земельного участка с кадастровым номером 16:16:213101:1140 :

Система координат МСК-16					Зона № 1		
Обозначение характерных точек границ	Координаты, м				Метод определения координат	Формулы, примененные для расчета средней квадратической погрешности определения координат характерных точек границ (Mt), с подставленными в такие формулы значениями и итоговые (вычисленные) значения Mt, м	Описание закрепления точки
	содержатся в Едином государственном реестре недвижимости		определены в результате выполнения комплексных работ кадастровых работ				
	X	Y	X	Y			
1	2	3	4	5	6	7	8
н106У	-	-	491076.55	1307932.34	Метод спутниковых геодезических измерений (определений)	$Mt = \sqrt{(m_0^2 + m_1^2)}$	Долговременный межевой знак
н105У	-	-	491068.52	1307950.40	Метод спутниковых геодезических измерений (определений)	$Mt = \sqrt{(m_0^2 + m_1^2)}$	Долговременный межевой знак
н193У	-	-	491040.87	1307938.45	Метод спутниковых геодезических измерений (определений)	$Mt = \sqrt{(m_0^2 + m_1^2)}$	Долговременный межевой знак
н192У	-	-	491049.10	1307920.14	Метод спутниковых геодезических измерений (определений)	$Mt = \sqrt{(m_0^2 + m_1^2)}$	Долговременный межевой знак
н106У	-	-	491076.55	1307932.34	Метод спутниковых геодезических измерений (определений)	$Mt = \sqrt{(m_0^2 + m_1^2)}$	Долговременный межевой знак

2. Сведения о частях границ уточняемого земельного участка с кадастровым номером 16:16:213101:1140 :

Обозначение части границ		Горизонтальное проложение (S), м	Описание прохождения части границ	Сведения о согласовании местоположения границ (согласовано/спорное)
от т.	до т.			
1	2	3	4	5
н106У	н105У	19.76	-	-
н105У	н193У	30.12	-	-
н193У	н192У	20.07	-	-
н192У	н106У	30.04	-	-

3. Сведения о характеристиках уточняемого земельного участка с кадастровым номером 16:16:213101:1140 :

№ п/п	Наименование характеристики земельного участка	Значение характеристики
1	2	3
1.	Адрес земельного участка	-

3. Сведения о характеристиках уточняемого земельного участка с кадастровым номером 16:16:213101:1140 :		
№ п/п	Наименование характеристики земельного участка	Значение характеристики
1	2	3
1.1.	Сведения о местоположении земельного участка (при отсутствии адреса) в структурированном в соответствии с федеральной информационной адресной системой виде	-
1.2.	Дополнительные сведения о местоположении земельного участка	-
2.	Площадь земельного участка ± величина погрешности определения (вычисления) площади ($P \pm \Delta P$), м ²	599 ± 17
3.	Формула, примененная для вычисления предельной погрешности определения площади земельного участка, с подставленными значениями и итоговые (вычисленные) значения (ΔP), м ²	$\Delta P = 3.5 * M_t * \sqrt{P} = 3.5 * 0,2 * \sqrt{599} = 17$
4.	Площадь земельного участка согласно сведениям Единого государственного реестра недвижимости ($R_{кад}$), м ²	600
5.	Оценка расхождения P и $R_{кад}$ ($P - R_{кад}$), м ²	1
6.	Предельные минимальный и максимальный размеры земельного участка ($R_{мин}$ и $R_{макс}$), м ²	400 1500
7.	Вид (виды) разрешенного использования	Садоводство
7.1.	Дополнительные сведения об использовании земельного участка	-
8.	Кадастровый или иной государственный учетный номер (инвентарный) здания, сооружения, объекта незавершенного строительства, расположенного на земельном участке	-
9.	Сведения о земельных участках (землях общего пользования, территории общего пользования), посредством которых обеспечивается доступ	Земли общего пользования
10.	Иные сведения	-
4. Пояснения к сведениям об уточняемом земельном участке с кадастровым номером 16:16:213101:1140 :		
1.	-	

Сведения об уточняемых земельных участках

1. Сведения о характерных точках границы уточняемого земельного участка с кадастровым номером 16:16:213101:1147 :

Система координат МСК-16					Зона № 1		
Обозначение характерных точек границ	Координаты, м				Метод определения координат	Формулы, примененные для расчета средней квадратической погрешности определения координат характерных точек границ (Mt), с подставленными в такие формулы значениями и итоговые (вычисленные) значения Mt, м	Описание закрепления точки
	содержатся в Едином государственном реестре недвижимости		определены в результате выполнения комплексных работ кадастровых работ				
	X	Y	X	Y			
1	2	3	4	5	6	7	8
67	-	-	491043.40	1308326.70	Метод спутниковых геодезических измерений (определений)	$Mt = \sqrt{(m_0^2 + m_1^2)}$	Долговременный межевой знак
371	-	-	491035.06	1308346.29	Метод спутниковых геодезических измерений (определений)	$Mt = \sqrt{(m_0^2 + m_1^2)}$	Долговременный межевой знак
370	-	-	491031.86	1308346.15	Метод спутниковых геодезических измерений (определений)	$Mt = \sqrt{(m_0^2 + m_1^2)}$	Долговременный межевой знак
h56У	-	-	491025.42	1308344.81	Метод спутниковых геодезических измерений (определений)	$Mt = \sqrt{(m_0^2 + m_1^2)}$	Долговременный межевой знак
h55У	-	-	491004.01	1308341.52	Метод спутниковых геодезических измерений (определений)	$Mt = \sqrt{(m_0^2 + m_1^2)}$	Долговременный межевой знак
815	-	-	491009.74	1308327.72	Метод спутниковых геодезических измерений (определений)	$Mt = \sqrt{(m_0^2 + m_1^2)}$	Долговременный межевой знак
1304	-	-	491015.20	1308316.00	Метод спутниковых геодезических измерений (определений)	$Mt = \sqrt{(m_0^2 + m_1^2)}$	Долговременный межевой знак
67	-	-	491043.40	1308326.70	Метод спутниковых геодезических измерений (определений)	$Mt = \sqrt{(m_0^2 + m_1^2)}$	Долговременный межевой знак

2. Сведения о частях границ уточняемого земельного участка с кадастровым номером 16:16:213101:1147 :

Обозначение части границ		Горизонтальное проложение (S), м	Описание прохождения части границ	Сведения о согласовании местоположения границ (согласовано/спорное)
от т.	до т.			
1	2	3	4	5
67	371	21.29	-	-

2. Сведения о частях границ уточняемого земельного участка с кадастровым номером 16:16:213101:1147 :				
Обозначение части границ		Горизонтальное проложение (S), м	Описание прохождения части границ	Сведения о согласовании местоположения границ (согласовано/спорное)
от т.	до т.			
1	2	3	4	5
371	370	3.20	-	-
370	н56У	6.58	-	-
н56У	н55У	21.66	-	-
н55У	815	14.94	-	-
815	1304	12.93	-	-
1304	67	30.16	-	-
3. Сведения о характеристиках уточняемого земельного участка с кадастровым номером 16:16:213101:1147 :				
№ п/п	Наименование характеристики земельного участка	Значение характеристики		
1	2	3		
1.	Адрес земельного участка	-		
1.1.	Сведения о местоположении земельного участка (при отсутствии адреса) в структурированном в соответствии с федеральной информационной адресной системой виде	-		
1.2.	Дополнительные сведения о местоположении земельного участка	-		
2.	Площадь земельного участка ± величина погрешности определения (вычисления) площади (P ± ΔP), м ²	750 ± 19		
3.	Формула, примененная для вычисления предельной погрешности определения площади земельного участка, с подставленными значениями и итоговые (вычисленные) значения (ΔP), м ²	$\Delta P = 3.5 * M_t * \sqrt{P} = 3.5 * 0.2 * \sqrt{750} = 19$		
4.	Площадь земельного участка согласно сведениям Единого государственного реестра недвижимости (P _{кад}), м ²	690		
5.	Оценка расхождения P и P _{кад} (P - P _{кад}), м ²	60		
6.	Предельные минимальный и максимальный размеры земельного участка (P _{мин} и P _{макс}), м ²	400 1500		
7.	Вид (виды) разрешенного использования	Садоводство		
7.1.	Дополнительные сведения об использовании земельного участка	-		
8.	Кадастровый или иной государственный учетный номер (инвентарный) здания, сооружения, объекта незавершенного строительства, расположенного на земельном участке	16:16:213101:1364		
9.	Сведения о земельных участках (землях общего пользования, территории общего пользования), посредством которых обеспечивается доступ	Земли общего пользования		
10.	Иные сведения	-		
4. Пояснения к сведениям об уточняемом земельном участке с кадастровым номером 16:16:213101:1147 :				
1.	-			

Сведения об уточняемых земельных участках

1. Сведения о характерных точках границы уточняемого земельного участка с кадастровым номером 16:16:213101:1149 :

Система координат МСК-16					Зона № 1		
Обозначение характерных точек границ	Координаты, м				Метод определения координат	Формулы, примененные для расчета средней квадратической погрешности определения координат характерных точек границ (Mt), с подставленными в такие формулы значениями и итоговые (вычисленные) значения Mt, м	Описание закрепления точки
	содержатся в Едином государственном реестре недвижимости		определены в результате выполнения комплексных работ кадастровых работ				
	X	Y	X	Y			
1	2	3	4	5	6	7	8
н104У	-	-	491060.15	1307968.82	Метод спутниковых геодезических измерений (определений)	$Mt = \sqrt{(m_0^2 + m_1^2)}$	Долговременный межевой знак
876	-	-	491052.13	1307986.74	Метод спутниковых геодезических измерений (определений)	$Mt = \sqrt{(m_0^2 + m_1^2)}$	Долговременный межевой знак
879	-	-	491024.53	1307974.76	Метод спутниковых геодезических измерений (определений)	$Mt = \sqrt{(m_0^2 + m_1^2)}$	Долговременный межевой знак
902	-	-	491032.70	1307956.41	Метод спутниковых геодезических измерений (определений)	$Mt = \sqrt{(m_0^2 + m_1^2)}$	Долговременный межевой знак
н104У	-	-	491060.15	1307968.82	Метод спутниковых геодезических измерений (определений)	$Mt = \sqrt{(m_0^2 + m_1^2)}$	Долговременный межевой знак

2. Сведения о частях границ уточняемого земельного участка с кадастровым номером 16:16:213101:1149 :

Обозначение части границ		Горизонтальное проложение (S), м	Описание прохождения части границ	Сведения о согласовании местоположения границ (согласовано/спорное)
от т.	до т.			
1	2	3	4	5
н104У	876	19.63	-	-
876	879	30.09	-	-
879	902	20.09	-	-
902	н104У	30.12	-	-

3. Сведения о характеристиках уточняемого земельного участка с кадастровым номером 16:16:213101:1149 :

№ п/п	Наименование характеристики земельного участка	Значение характеристики
1	2	3
1.	Адрес земельного участка	-

3. Сведения о характеристиках уточняемого земельного участка с кадастровым номером 16:16:213101:1149 :		
№ п/п	Наименование характеристики земельного участка	Значение характеристики
1	2	3
1.1.	Сведения о местоположении земельного участка (при отсутствии адреса) в структурированном в соответствии с федеральной информационной адресной системой виде	-
1.2.	Дополнительные сведения о местоположении земельного участка	-
2.	Площадь земельного участка ± величина погрешности определения (вычисления) площади ($P \pm \Delta P$), м ²	598 ± 17
3.	Формула, примененная для вычисления предельной погрешности определения площади земельного участка, с подставленными значениями и итоговые (вычисленные) значения (ΔP), м ²	$\Delta P = 3.5 * M_t * \sqrt{P} = 3.5 * 0,2 * \sqrt{598} = 17$
4.	Площадь земельного участка согласно сведениям Единого государственного реестра недвижимости ($R_{кад}$), м ²	600
5.	Оценка расхождения P и $R_{кад}$ ($P - R_{кад}$), м ²	2
6.	Предельные минимальный и максимальный размеры земельного участка ($R_{мин}$ и $R_{макс}$), м ²	400 1500
7.	Вид (виды) разрешенного использования	Садоводство
7.1.	Дополнительные сведения об использовании земельного участка	-
8.	Кадастровый или иной государственный учетный номер (инвентарный) здания, сооружения, объекта незавершенного строительства, расположенного на земельном участке	-
9.	Сведения о земельных участках (землях общего пользования, территории общего пользования), посредством которых обеспечивается доступ	Земли общего пользования
10.	Иные сведения	-
4. Пояснения к сведениям об уточняемом земельном участке с кадастровым номером 16:16:213101:1149 :		
1.	-	

Сведения об уточняемых земельных участках

1. Сведения о характерных точках границы уточняемого земельного участка с кадастровым номером 16:16:213101:1151 :

Система координат МСК-16					Зона № 1		
Обозначение характерных точек границ	Координаты, м				Метод определения координат	Формулы, примененные для расчета средней квадратической погрешности определения координат характерных точек границ (Mt), с подставленными в такие формулы значениями и итоговые (вычисленные) значения Mt, м	Описание закрепления точки
	содержатся в Едином государственном реестре недвижимости		определены в результате выполнения комплексных работ кадастровых работ				
	X	Y	X	Y			
1	2	3	4	5	6	7	8
825	-	-	491053.56	1308084.10	Метод спутниковых геодезических измерений (определений)	$Mt = \sqrt{(m_0^2 + m_1^2)}$	Долговременный межевой знак
824	-	-	491056.56	1308085.26	Метод спутниковых геодезических измерений (определений)	$Mt = \sqrt{(m_0^2 + m_1^2)}$	Долговременный межевой знак
437	-	-	491075.73	1308093.41	Метод спутниковых геодезических измерений (определений)	$Mt = \sqrt{(m_0^2 + m_1^2)}$	Долговременный межевой знак
436	-	-	491067.58	1308112.18	Метод спутниковых геодезических измерений (определений)	$Mt = \sqrt{(m_0^2 + m_1^2)}$	Долговременный межевой знак
1432	-	-	491039.91	1308100.06	Метод спутниковых геодезических измерений (определений)	$Mt = \sqrt{(m_0^2 + m_1^2)}$	Долговременный межевой знак
826	-	-	491047.70	1308081.61	Метод спутниковых геодезических измерений (определений)	$Mt = \sqrt{(m_0^2 + m_1^2)}$	Долговременный межевой знак
825	-	-	491053.56	1308084.10	Метод спутниковых геодезических измерений (определений)	$Mt = \sqrt{(m_0^2 + m_1^2)}$	Долговременный межевой знак

2. Сведения о частях границ уточняемого земельного участка с кадастровым номером 16:16:213101:1151 :

Обозначение части границ		Горизонтальное проложение (S), м	Описание прохождения части границ	Сведения о согласовании местоположения границ (согласовано/спорное)
от т.	до т.			
1	2	3	4	5
825	824	3.22	-	-
824	437	20.83	-	-
437	436	20.46	-	-
436	1432	30.21	-	-

2. Сведения о частях границ уточняемого земельного участка с кадастровым номером 16:16:213101:1151 :				
Обозначение части границ		Горизонтальное проложение (S), м	Описание прохождения части границ	Сведения о согласовании местоположения границ (согласовано/спорное)
от т.	до т.			
1	2	3	4	5
1432	826	20.03	-	-
826	825	6.37	-	-
3. Сведения о характеристиках уточняемого земельного участка с кадастровым номером 16:16:213101:1151 :				
№ п/п	Наименование характеристики земельного участка		Значение характеристики	
1	2		3	
1.	Адрес земельного участка		-	
1.1.	Сведения о местоположении земельного участка (при отсутствии адреса) в структурированном в соответствии с федеральной информационной адресной системой виде		-	
1.2.	Дополнительные сведения о местоположении земельного участка		-	
2.	Площадь земельного участка ± величина погрешности определения (вычисления) площади ($P \pm \Delta P$), м ²		614 ± 17	
3.	Формула, примененная для вычисления предельной погрешности определения площади земельного участка, с подставленными значениями и итоговые (вычисленные) значения (ΔP), м ²		$\Delta P = 3.5 * M_t * \sqrt{P} = 3.5 * 0.2 * \sqrt{614} = 17$	
4.	Площадь земельного участка согласно сведениям Единого государственного реестра недвижимости (Ркад), м ²		600	
5.	Оценка расхождения P и Ркад (P - Ркад), м ²		14	
6.	Предельные минимальный и максимальный размеры земельного участка (Рмин и Рмакс), м ²		400 1500	
7.	Вид (виды) разрешенного использования		Садоводство	
7.1.	Дополнительные сведения об использовании земельного участка		-	
8.	Кадастровый или иной государственный учетный номер (инвентарный) здания, сооружения, объекта незавершенного строительства, расположенного на земельном участке		-	
9.	Сведения о земельных участках (землях общего пользования, территории общего пользования), посредством которых обеспечивается доступ		Земли общего пользования	
10.	Иные сведения		-	
4. Пояснения к сведениям об уточняемом земельном участке с кадастровым номером 16:16:213101:1151 :				
1.	-			

Сведения об уточняемых земельных участках

1. Сведения о характерных точках границы уточняемого земельного участка с кадастровым номером 16:16:213101:1341 :

Система координат МСК-16					Зона № 1		
Обозначение характерных точек границ	Координаты, м				Метод определения координат	Формулы, примененные для расчета средней квадратической погрешности определения координат характерных точек границ (Mt), с подставленными в такие формулы значениями и итоговые (вычисленные) значения Mt, м	Описание закрепления точки
	содержатся в Едином государственном реестре недвижимости		определены в результате выполнения комплексных работ кадастровых работ				
	X	Y	X	Y			
1	2	3	4	5	6	7	8
976	-	-	490897.39	1307940.00	Метод спутниковых геодезических измерений (определений)	$Mt = \sqrt{(m_0^2 + m_1^2)}$	Долговременный межевой знак
1349	-	-	490889.43	1307958.71	Метод спутниковых геодезических измерений (определений)	$Mt = \sqrt{(m_0^2 + m_1^2)}$	Долговременный межевой знак
н100У	-	-	490861.90	1307946.17	Метод спутниковых геодезических измерений (определений)	$Mt = \sqrt{(m_0^2 + m_1^2)}$	Долговременный межевой знак
518	-	-	490870.39	1307927.79	Метод спутниковых геодезических измерений (определений)	$Mt = \sqrt{(m_0^2 + m_1^2)}$	Долговременный межевой знак
976	-	-	490897.39	1307940.00	Метод спутниковых геодезических измерений (определений)	$Mt = \sqrt{(m_0^2 + m_1^2)}$	Долговременный межевой знак

2. Сведения о частях границ уточняемого земельного участка с кадастровым номером 16:16:213101:1341 :

Обозначение части границ		Горизонтальное проложение (S), м	Описание прохождения части границ	Сведения о согласовании местоположения границ (согласовано/спорное)
от т.	до т.			
1	2	3	4	5
976	1349	20.33	-	-
1349	н100У	30.25	-	-
н100У	518	20.25	-	-
518	976	29.63	-	-

3. Сведения о характеристиках уточняемого земельного участка с кадастровым номером 16:16:213101:1341 :

№ п/п	Наименование характеристики земельного участка	Значение характеристики
1	2	3
1.	Адрес земельного участка	-

3. Сведения о характеристиках уточняемого земельного участка с кадастровым номером 16:16:213101:1341 :		
№ п/п	Наименование характеристики земельного участка	Значение характеристики
1	2	3
1.1.	Сведения о местоположении земельного участка (при отсутствии адреса) в структурированном в соответствии с федеральной информационной адресной системой виде	-
1.2.	Дополнительные сведения о местоположении земельного участка	-
2.	Площадь земельного участка \pm величина погрешности определения (вычисления) площади ($P \pm \Delta P$), м ²	607 \pm 17
3.	Формула, примененная для вычисления предельной погрешности определения площади земельного участка, с подставленными значениями и итоговые (вычисленные) значения (ΔP), м ²	$\Delta P = 3.5 * M_t * \sqrt{P} = 3.5 * 0,2 * \sqrt{607} = 17$
4.	Площадь земельного участка согласно сведениям Единого государственного реестра недвижимости (Р _{кад}), м ²	600
5.	Оценка расхождения Р и Р _{кад} (Р - Р _{кад}), м ²	7
6.	Предельные минимальный и максимальный размеры земельного участка (Р _{мин} и Р _{макс}), м ²	400 1500
7.	Вид (виды) разрешенного использования	для садоводства
7.1.	Дополнительные сведения об использовании земельного участка	-
8.	Кадастровый или иной государственный учетный номер (инвентарный) здания, сооружения, объекта незавершенного строительства, расположенного на земельном участке	-
9.	Сведения о земельных участках (землях общего пользования, территории общего пользования), посредством которых обеспечивается доступ	Земли общего пользования
10.	Иные сведения	-
4. Пояснения к сведениям об уточняемом земельном участке с кадастровым номером 16:16:213101:1341 :		
1.	-	

Сведения об уточняемых земельных участках

1. Сведения о характерных точках границы уточняемого земельного участка с кадастровым номером 16:16:213101:1342 :

Система координат МСК-16					Зона № 1		
Обозначение характерных точек границ	Координаты, м				Метод определения координат	Формулы, примененные для расчета средней квадратической погрешности определения координат характерных точек границ (Mt), с подставленными в такие формулы значениями и итоговые (вычисленные) значения Mt, м	Описание закрепления точки
	содержатся в Едином государственном реестре недвижимости		определены в результате выполнения комплексных работ кадастровых работ				
	X	Y	X	Y			
1	2	3	4	5	6	7	8
1383	-	-	491124.84	1307910.29	Метод спутниковых геодезических измерений (определений)	$Mt = \sqrt{(m_0^2 + m_1^2)}$	Долговременный межевой знак
н284У	-	-	491116.19	1307928.93	Метод спутниковых геодезических измерений (определений)	$Mt = \sqrt{(m_0^2 + m_1^2)}$	Долговременный межевой знак
н157У	-	-	491089.06	1307916.35	Метод спутниковых геодезических измерений (определений)	$Mt = \sqrt{(m_0^2 + m_1^2)}$	Долговременный межевой знак
н156У	-	-	491089.27	1307915.40	Метод спутниковых геодезических измерений (определений)	$Mt = \sqrt{(m_0^2 + m_1^2)}$	Долговременный межевой знак
н155У	-	-	491097.23	1307898.07	Метод спутниковых геодезических измерений (определений)	$Mt = \sqrt{(m_0^2 + m_1^2)}$	Долговременный межевой знак
н286У	-	-	491109.53	1307903.03	Метод спутниковых геодезических измерений (определений)	$Mt = \sqrt{(m_0^2 + m_1^2)}$	Долговременный межевой знак
н285У	-	-	491114.99	1307905.93	Метод спутниковых геодезических измерений (определений)	$Mt = \sqrt{(m_0^2 + m_1^2)}$	Долговременный межевой знак
1383	-	-	491124.84	1307910.29	Метод спутниковых геодезических измерений (определений)	$Mt = \sqrt{(m_0^2 + m_1^2)}$	Долговременный межевой знак

2. Сведения о частях границ уточняемого земельного участка с кадастровым номером 16:16:213101:1342 :

Обозначение части границ		Горизонтальное проложение (S), м	Описание прохождения части границ	Сведения о согласовании местоположения границ (согласовано/спорное)
от т.	до т.			
1	2	3	4	5
1383	н284У	20.55	-	-

2. Сведения о частях границ уточняемого земельного участка с кадастровым номером 16:16:213101:1342 :				
Обозначение части границ		Горизонтальное проложение (S), м	Описание прохождения части границ	Сведения о согласовании местоположения границ (согласовано/спорное)
от т.	до т.			
1	2	3	4	5
н284У	н157У	29.90	-	-
н157У	н156У	0.97	-	-
н156У	н155У	19.07	-	-
н155У	н286У	13.26	-	-
н286У	н285У	6.18	-	-
н285У	1383	10.77	-	-
3. Сведения о характеристиках уточняемого земельного участка с кадастровым номером 16:16:213101:1342 :				
№ п/п	Наименование характеристики земельного участка	Значение характеристики		
1	2	3		
1.	Адрес земельного участка	-		
1.1.	Сведения о местоположении земельного участка (при отсутствии адреса) в структурированном в соответствии с федеральной информационной адресной системой виде	-		
1.2.	Дополнительные сведения о местоположении земельного участка	-		
2.	Площадь земельного участка ± величина погрешности определения (вычисления) площади (P ± ΔP), м ²	616 ± 17		
3.	Формула, примененная для вычисления предельной погрешности определения площади земельного участка, с подставленными значениями и итоговые (вычисленные) значения (ΔP), м ²	$\Delta P = 3.5 * M_t * \sqrt{P} = 3.5 * 0,2 * \sqrt{616} = 17$		
4.	Площадь земельного участка согласно сведениям Единого государственного реестра недвижимости (P _{кад}), м ²	600		
5.	Оценка расхождения P и P _{кад} (P - P _{кад}), м ²	16		
6.	Предельные минимальный и максимальный размеры земельного участка (P _{мин} и P _{макс}), м ²	400 1500		
7.	Вид (виды) разрешенного использования	для садоводства		
7.1.	Дополнительные сведения об использовании земельного участка	-		
8.	Кадастровый или иной государственный учетный номер (инвентарный) здания, сооружения, объекта незавершенного строительства, расположенного на земельном участке	-		
9.	Сведения о земельных участках (землях общего пользования, территории общего пользования), посредством которых обеспечивается доступ	Земли общего пользования		
10.	Иные сведения	-		
4. Пояснения к сведениям об уточняемом земельном участке с кадастровым номером 16:16:213101:1342 :				
1.	-			

Сведения об уточняемых земельных участках

1. Сведения о характерных точках границы уточняемого земельного участка с кадастровым номером 16:16:213101:1353 :

Система координат МСК-16					Зона № 1		
Обозначение характерных точек границ	Координаты, м				Метод определения координат	Формулы, примененные для расчета средней квадратической погрешности определения координат характерных точек границ (Mt), с подставленными в такие формулы значениями и итоговые (вычисленные) значения Mt, м	Описание закрепления точки
	содержатся в Едином государственном реестре недвижимости		определены в результате выполнения комплексных кадастровых работ				
	X	Y	X	Y			
1	2	3	4	5	6	7	8
н66У	-	-	491111.42	1308330.99	Метод спутниковых геодезических измерений (определений)	$Mt = \sqrt{(m_0^2 + m_1^2)}$	Долговременный межевой знак
н65У	-	-	491106.04	1308345.12	Метод спутниковых геодезических измерений (определений)	$Mt = \sqrt{(m_0^2 + m_1^2)}$	Долговременный межевой знак
н64У	-	-	491102.64	1308351.92	Метод спутниковых геодезических измерений (определений)	$Mt = \sqrt{(m_0^2 + m_1^2)}$	Долговременный межевой знак
н63У	-	-	491100.94	1308353.08	Метод спутниковых геодезических измерений (определений)	$Mt = \sqrt{(m_0^2 + m_1^2)}$	Долговременный межевой знак
374	-	-	491099.73	1308353.58	Метод спутниковых геодезических измерений (определений)	$Mt = \sqrt{(m_0^2 + m_1^2)}$	Долговременный межевой знак
н62У	-	-	491096.72	1308353.72	Метод спутниковых геодезических измерений (определений)	$Mt = \sqrt{(m_0^2 + m_1^2)}$	Долговременный межевой знак
н61У	-	-	491092.37	1308353.08	Метод спутниковых геодезических измерений (определений)	$Mt = \sqrt{(m_0^2 + m_1^2)}$	Долговременный межевой знак
н60У	-	-	491086.69	1308351.92	Метод спутниковых геодезических измерений (определений)	$Mt = \sqrt{(m_0^2 + m_1^2)}$	Долговременный межевой знак
1241	-	-	491080.58	1308350.72	Метод спутниковых геодезических измерений (определений)	$Mt = \sqrt{(m_0^2 + m_1^2)}$	Долговременный межевой знак
1240	-	-	491081.04	1308347.02	Метод спутниковых геодезических измерений (определений)	$Mt = \sqrt{(m_0^2 + m_1^2)}$	Долговременный межевой знак

1. Сведения о характерных точках границы уточняемого земельного участка с кадастровым номером 16:16:213101:1353 :							
Система координат МСК-16							Зона № 1
Обозначение характерных точек границ	Координаты, м				Метод определения координат	Формулы, примененные для расчета средней квадратической погрешности определения координат характерных точек границ (Mt), с подставленными в такие формулы значениями и итоговые (вычисленные) значения Mt, м	Описание закрепления точки
	содержатся в Едином государственном реестре недвижимости		определены в результате выполнения комплексных кадастровых работ				
	X	Y	X	Y			
1	2	3	4	5	6	7	8
1239	-	-	491074.37	1308345.01	Метод спутниковых геодезических измерений (определений)	$Mt = \sqrt{(m_0^2 + m_1^2)}$	Долговременный межевой знак
785	-	-	491076.00	1308340.69	Метод спутниковых геодезических измерений (определений)	$Mt = \sqrt{(m_0^2 + m_1^2)}$	Долговременный межевой знак
768	-	-	491084.36	1308321.48	Метод спутниковых геодезических измерений (определений)	$Mt = \sqrt{(m_0^2 + m_1^2)}$	Долговременный межевой знак
н66У	-	-	491111.42	1308330.99	Метод спутниковых геодезических измерений (определений)	$Mt = \sqrt{(m_0^2 + m_1^2)}$	Долговременный межевой знак
2. Сведения о частях границ уточняемого земельного участка с кадастровым номером 16:16:213101:1353 :							
Обозначение части границ		Горизонтальное проложение (S), м	Описание прохождения части границ	Сведения о согласовании местоположения границ (согласовано/спорное)			
от т.	до т.						
1	2	3	4	5			
н66У	н65У	15.12	-	-			
н65У	н64У	7.60	-	-			
н64У	н63У	2.06	-	-			
н63У	374	1.31	-	-			
374	н62У	3.01	-	-			
н62У	н61У	4.40	-	-			
н61У	н60У	5.80	-	-			
н60У	1241	6.23	-	-			
1241	1240	3.73	-	-			
1240	1239	6.97	-	-			
1239	785	4.62	-	-			
785	768	20.95	-	-			
768	н66У	28.68	-	-			

3. Сведения о характеристиках уточняемого земельного участка с кадастровым номером 16:16:213101:1353 :		
№ п/п	Наименование характеристики земельного участка	Значение характеристики
1	2	3
1.	Адрес земельного участка	-
1.1.	Сведения о местоположении земельного участка (при отсутствии адреса) в структурированном в соответствии с федеральной информационной адресной системой виде	-
1.2.	Дополнительные сведения о местоположении земельного участка	-
2.	Площадь земельного участка \pm величина погрешности определения (вычисления) площади ($P \pm \Delta P$), м ²	774 \pm 19
3.	Формула, примененная для вычисления предельной погрешности определения площади земельного участка, с подставленными значениями и итоговые (вычисленные) значения (ΔP), м ²	$\Delta P = 3.5 * M_t * \sqrt{P} = 3.5 * 0.2 * \sqrt{774} = 19$
4.	Площадь земельного участка согласно сведениям Единого государственного реестра недвижимости ($P_{\text{кад}}$), м ²	690
5.	Оценка расхождения P и $P_{\text{кад}}$ ($P - P_{\text{кад}}$), м ²	84
6.	Предельные минимальный и максимальный размеры земельного участка ($P_{\text{мин}}$ и $P_{\text{макс}}$), м ²	400 1500
7.	Вид (виды) разрешенного использования	для садоводства
7.1.	Дополнительные сведения об использовании земельного участка	-
8.	Кадастровый или иной государственный учетный номер (инвентарный) здания, сооружения, объекта незавершенного строительства, расположенного на земельном участке	-
9.	Сведения о земельных участках (землях общего пользования, территории общего пользования), посредством которых обеспечивается доступ	Земли общего пользования
10.	Иные сведения	-
4. Пояснения к сведениям об уточняемом земельном участке с кадастровым номером 16:16:213101:1353 :		
1.	-	

Сведения об уточняемых земельных участках

1. Сведения о характерных точках границы уточняемого земельного участка с кадастровым номером 16:16:213101:1354 :

Система координат МСК-16					Зона № 1		
Обозначение характерных точек границ	Координаты, м				Метод определения координат	Формулы, примененные для расчета средней квадратической погрешности определения координат характерных точек границ (Mt), с подставленными в такие формулы значениями и итоговые (вычисленные) значения Mt, м	Описание закрепления точки
	содержатся в Едином государственном реестре недвижимости		определены в результате выполнения комплексных кадастровых работ				
	X	Y	X	Y			
1	2	3	4	5	6	7	8
1410	-	-	490881.24	1307718.80	Метод спутниковых геодезических измерений (определений)	$Mt = \sqrt{(m_0^2 + m_1^2)}$	Долговременный межевой знак
1398	-	-	490881.20	1307719.43	Метод спутниковых геодезических измерений (определений)	$Mt = \sqrt{(m_0^2 + m_1^2)}$	Долговременный межевой знак
н274У	-	-	490879.28	1307748.95	Метод спутниковых геодезических измерений (определений)	$Mt = \sqrt{(m_0^2 + m_1^2)}$	Долговременный межевой знак
н259У	-	-	490859.89	1307748.86	Метод спутниковых геодезических измерений (определений)	$Mt = \sqrt{(m_0^2 + m_1^2)}$	Долговременный межевой знак
1323	-	-	490860.20	1307733.89	Метод спутниковых геодезических измерений (определений)	$Mt = \sqrt{(m_0^2 + m_1^2)}$	Долговременный межевой знак
1322	-	-	490860.55	1307723.12	Метод спутниковых геодезических измерений (определений)	$Mt = \sqrt{(m_0^2 + m_1^2)}$	Долговременный межевой знак
1321	-	-	490860.58	1307719.43	Метод спутниковых геодезических измерений (определений)	$Mt = \sqrt{(m_0^2 + m_1^2)}$	Долговременный межевой знак
1209	-	-	490860.42	1307718.19	Метод спутниковых геодезических измерений (определений)	$Mt = \sqrt{(m_0^2 + m_1^2)}$	Долговременный межевой знак
1410	-	-	490881.24	1307718.80	Метод спутниковых геодезических измерений (определений)	$Mt = \sqrt{(m_0^2 + m_1^2)}$	Долговременный межевой знак

2. Сведения о частях границ уточняемого земельного участка с кадастровым номером 16:16:213101:1354 :

Обозначение части границ		Горизонтальное проложение (S), м	Описание прохождения части границ	Сведения о согласовании местоположения границ (согласовано/спорное)
от т.	до т.			
1	2	3	4	5
1410	1398	0.63	-	-
1398	н274У	29.58	-	-
н274У	н259У	19.39	-	-
н259У	1323	14.97	-	-
1323	1322	10.78	-	-
1322	1321	3.69	-	-
1321	1209	1.25	-	-
1209	1410	20.83	-	-

3. Сведения о характеристиках уточняемого земельного участка с кадастровым номером 16:16:213101:1354 :

№ п/п	Наименование характеристики земельного участка	Значение характеристики
1	2	3
1.	Адрес земельного участка	-
1.1.	Сведения о местоположении земельного участка (при отсутствии адреса) в структурированном в соответствии с федеральной информационной адресной системой виде	-
1.2.	Дополнительные сведения о местоположении земельного участка	-
2.	Площадь земельного участка ± величина погрешности определения (вычисления) площади ($P \pm \Delta P$), м ²	609 ± 17
3.	Формула, примененная для вычисления предельной погрешности определения площади земельного участка, с подставленными значениями и итоговые (вычисленные) значения (ΔP), м ²	$\Delta P = 3.5 * M_t * \sqrt{P} = 3.5 * 0,2 * \sqrt{609} = 17$
4.	Площадь земельного участка согласно сведениям Единого государственного реестра недвижимости (Р _{кад}), м ²	600
5.	Оценка расхождения Р и Р _{кад} (Р - Р _{кад}), м ²	9
6.	Предельные минимальный и максимальный размеры земельного участка (Р _{мин} и Р _{макс}), м ²	400 1500
7.	Вид (виды) разрешенного использования	для садоводства
7.1.	Дополнительные сведения об использовании земельного участка	-
8.	Кадастровый или иной государственный учетный номер (инвентарный) здания, сооружения, объекта незавершенного строительства, расположенного на земельном участке	-
9.	Сведения о земельных участках (землях общего пользования, территории общего пользования), посредством которых обеспечивается доступ	Земли общего пользования
10.	Иные сведения	-

4. Пояснения к сведениям об уточняемом земельном участке с кадастровым номером 16:16:213101:1354 :

1.	-
----	---

Сведения об уточняемых земельных участках

1. Сведения о характерных точках границы уточняемого земельного участка с кадастровым номером 16:16:213101:1368 :

Система координат МСК-16					Зона № 1		
Обозначение характерных точек границ	Координаты, м				Метод определения координат	Формулы, примененные для расчета средней квадратической погрешности определения координат характерных точек границ (Mt), с подставленными в такие формулы значениями и итоговые (вычисленные) значения Mt, м	Описание закрепления точки
	содержатся в Едином государственном реестре недвижимости		определены в результате выполнения комплексных работ кадастровых работ				
	X	Y	X	Y			
1	2	3	4	5	6	7	8
1273	-	-	490938.23	1307848.80	Метод спутниковых геодезических измерений (определений)	$Mt = \sqrt{(m_0^2 + m_1^2)}$	Долговременный межевой знак
973	-	-	490930.04	1307867.14	Метод спутниковых геодезических измерений (определений)	$Mt = \sqrt{(m_0^2 + m_1^2)}$	Долговременный межевой знак
н102У	-	-	490903.00	1307854.88	Метод спутниковых геодезических измерений (определений)	$Mt = \sqrt{(m_0^2 + m_1^2)}$	Долговременный межевой знак
н101У	-	-	490911.25	1307836.48	Метод спутниковых геодезических измерений (определений)	$Mt = \sqrt{(m_0^2 + m_1^2)}$	Долговременный межевой знак
1273	-	-	490938.23	1307848.80	Метод спутниковых геодезических измерений (определений)	$Mt = \sqrt{(m_0^2 + m_1^2)}$	Долговременный межевой знак

2. Сведения о частях границ уточняемого земельного участка с кадастровым номером 16:16:213101:1368 :

Обозначение части границ		Горизонтальное проложение (S), м	Описание прохождения части границ	Сведения о согласовании местоположения границ (согласовано/спорное)
от т.	до т.			
1	2	3	4	5
1273	973	20.09	-	-
973	н102У	29.69	-	-
н102У	н101У	20.16	-	-
н101У	1273	29.66	-	-

3. Сведения о характеристиках уточняемого земельного участка с кадастровым номером 16:16:213101:1368 :

№ п/п	Наименование характеристики земельного участка	Значение характеристики
1	2	3
1.	Адрес земельного участка	-

3. Сведения о характеристиках уточняемого земельного участка с кадастровым номером 16:16:213101:1368 :		
№ п/п	Наименование характеристики земельного участка	Значение характеристики
1	2	3
1.1.	Сведения о местоположении земельного участка (при отсутствии адреса) в структурированном в соответствии с федеральной информационной адресной системой виде	-
1.2.	Дополнительные сведения о местоположении земельного участка	-
2.	Площадь земельного участка ± величина погрешности определения (вычисления) площади ($P \pm \Delta P$), м ²	597 ± 17
3.	Формула, примененная для вычисления предельной погрешности определения площади земельного участка, с подставленными значениями и итоговые (вычисленные) значения (ΔP), м ²	$\Delta P = 3.5 * M_t * \sqrt{P} = 3.5 * 0.2 * \sqrt{597} = 17$
4.	Площадь земельного участка согласно сведениям Единого государственного реестра недвижимости ($R_{\text{кад}}$), м ²	600
5.	Оценка расхождения P и $R_{\text{кад}}$ ($P - R_{\text{кад}}$), м ²	3
6.	Предельные минимальный и максимальный размеры земельного участка ($R_{\text{мин}}$ и $R_{\text{макс}}$), м ²	400 1500
7.	Вид (виды) разрешенного использования	Для садоводства
7.1.	Дополнительные сведения об использовании земельного участка	-
8.	Кадастровый или иной государственный учетный номер (инвентарный) здания, сооружения, объекта незавершенного строительства, расположенного на земельном участке	-
9.	Сведения о земельных участках (землях общего пользования, территории общего пользования), посредством которых обеспечивается доступ	Земли общего пользования
10.	Иные сведения	-
4. Пояснения к сведениям об уточняемом земельном участке с кадастровым номером 16:16:213101:1368 :		
1.	-	

Сведения об уточняемых земельных участках

1. Сведения о характерных точках границы уточняемого земельного участка с кадастровым номером 16:16:213101:1369 :

Система координат МСК-16					Зона № 1		
Обозначение характерных точек границ	Координаты, м				Метод определения координат	Формулы, примененные для расчета средней квадратической погрешности определения координат характерных точек границ (Mt), с подставленными в такие формулы значениями и итоговые (вычисленные) значения Mt, м	Описание закрепления точки
	содержатся в Едином государственном реестре недвижимости		определены в результате выполнения комплексных работ кадастровых работ				
	X	Y	X	Y			
1	2	3	4	5	6	7	8
839	-	-	491092.49	1307982.77	Метод спутниковых геодезических измерений (определений)	$Mt = \sqrt{(m_0^2 + m_1^2)}$	Долговременный межевой знак
н275У	-	-	491083.98	1308001.46	Метод спутниковых геодезических измерений (определений)	$Mt = \sqrt{(m_0^2 + m_1^2)}$	Долговременный межевой знак
н164У	-	-	491056.44	1307988.91	Метод спутниковых геодезических измерений (определений)	$Mt = \sqrt{(m_0^2 + m_1^2)}$	Долговременный межевой знак
840	-	-	491064.53	1307970.73	Метод спутниковых геодезических измерений (определений)	$Mt = \sqrt{(m_0^2 + m_1^2)}$	Долговременный межевой знак
839	-	-	491092.49	1307982.77	Метод спутниковых геодезических измерений (определений)	$Mt = \sqrt{(m_0^2 + m_1^2)}$	Долговременный межевой знак

2. Сведения о частях границ уточняемого земельного участка с кадастровым номером 16:16:213101:1369 :

Обозначение части границ		Горизонтальное проложение (S), м	Описание прохождения части границ	Сведения о согласовании местоположения границ (согласовано/спорное)
от т.	до т.			
1	2	3	4	5
839	н275У	20.54	-	-
н275У	н164У	30.26	-	-
н164У	840	19.90	-	-
840	839	30.44	-	-

3. Сведения о характеристиках уточняемого земельного участка с кадастровым номером 16:16:213101:1369 :

№ п/п	Наименование характеристики земельного участка	Значение характеристики
1	2	3
1.	Адрес земельного участка	-

3. Сведения о характеристиках уточняемого земельного участка с кадастровым номером 16:16:213101:1369 :		
№ п/п	Наименование характеристики земельного участка	Значение характеристики
1	2	3
1.1.	Сведения о местоположении земельного участка (при отсутствии адреса) в структурированном в соответствии с федеральной информационной адресной системой виде	-
1.2.	Дополнительные сведения о местоположении земельного участка	-
2.	Площадь земельного участка ± величина погрешности определения (вычисления) площади ($P \pm \Delta P$), м ²	614 ± 17
3.	Формула, примененная для вычисления предельной погрешности определения площади земельного участка, с подставленными значениями и итоговые (вычисленные) значения (ΔP), м ²	$\Delta P = 3.5 * M_t * \sqrt{P} = 3.5 * 0,2 * \sqrt{614} = 17$
4.	Площадь земельного участка согласно сведениям Единого государственного реестра недвижимости ($R_{кад}$), м ²	600
5.	Оценка расхождения P и $R_{кад}$ ($P - R_{кад}$), м ²	14
6.	Предельные минимальный и максимальный размеры земельного участка ($R_{мин}$ и $R_{макс}$), м ²	400 1500
7.	Вид (виды) разрешенного использования	Для садоводства
7.1.	Дополнительные сведения об использовании земельного участка	-
8.	Кадастровый или иной государственный учетный номер (инвентарный) здания, сооружения, объекта незавершенного строительства, расположенного на земельном участке	16:16:213101:1526
9.	Сведения о земельных участках (землях общего пользования, территории общего пользования), посредством которых обеспечивается доступ	Земли общего пользования
10.	Иные сведения	-
4. Пояснения к сведениям об уточняемом земельном участке с кадастровым номером 16:16:213101:1369 :		
1.	-	

Сведения об уточняемых земельных участках

1. Сведения о характерных точках границы уточняемого земельного участка с кадастровым номером 16:16:213101:1372 :

Система координат МСК-16					Зона № 1		
Обозначение характерных точек границ	Координаты, м				Метод определения координат	Формулы, примененные для расчета средней квадратической погрешности определения координат характерных точек границ (Mt), с подставленными в такие формулы значениями и итоговые (вычисленные) значения Mt, м	Описание закрепления точки
	содержатся в Едином государственном реестре недвижимости		определены в результате выполнения комплексных работ кадастровых работ				
	X	Y	X	Y			
1	2	3	4	5	6	7	8
1211	-	-	491041.70	1307723.12	Метод спутниковых геодезических измерений (определений)	$Mt = \sqrt{(m_0^2 + m_1^2)}$	Долговременный межевой знак
н242У	-	-	491042.18	1307716.81	Метод спутниковых геодезических измерений (определений)	$Mt = \sqrt{(m_0^2 + m_1^2)}$	Долговременный межевой знак
н241У	-	-	491043.08	1307707.75	Метод спутниковых геодезических измерений (определений)	$Mt = \sqrt{(m_0^2 + m_1^2)}$	Долговременный межевой знак
н240У	-	-	491043.36	1307705.01	Метод спутниковых геодезических измерений (определений)	$Mt = \sqrt{(m_0^2 + m_1^2)}$	Долговременный межевой знак
266	-	-	491043.69	1307701.94	Метод спутниковых геодезических измерений (определений)	$Mt = \sqrt{(m_0^2 + m_1^2)}$	Долговременный межевой знак
н37У	-	-	491046.51	1307702.08	Метод спутниковых геодезических измерений (определений)	$Mt = \sqrt{(m_0^2 + m_1^2)}$	Долговременный межевой знак
265	-	-	491059.03	1307702.63	Метод спутниковых геодезических измерений (определений)	$Mt = \sqrt{(m_0^2 + m_1^2)}$	Долговременный межевой знак
264	-	-	491069.20	1307703.10	Метод спутниковых геодезических измерений (определений)	$Mt = \sqrt{(m_0^2 + m_1^2)}$	Долговременный межевой знак
263	-	-	491081.53	1307703.63	Метод спутниковых геодезических измерений (определений)	$Mt = \sqrt{(m_0^2 + m_1^2)}$	Долговременный межевой знак
н36У	-	-	491083.92	1307703.83	Метод спутниковых геодезических измерений (определений)	$Mt = \sqrt{(m_0^2 + m_1^2)}$	Долговременный межевой знак

1. Сведения о характерных точках границы уточняемого земельного участка с кадастровым номером 16:16:213101:1372 :							
Система координат МСК-16							Зона № 1
Обозначение характерных точек границ	Координаты, м				Метод определения координат	Формулы, примененные для расчета средней квадратической погрешности определения координат характерных точек границ (Mt), с подставленными в такие формулы значениями и итоговые (вычисленные) значения Mt, м	Описание закрепления точки
	содержатся в Едином государственном реестре недвижимости		определены в результате выполнения комплексных кадастровых работ				
	X	Y	X	Y			
1	2	3	4	5	6	7	8
9	-	-	491089.59	1307707.54	Метод спутниковых геодезических измерений (определений)	$Mt = \sqrt{(m_0^2 + m_1^2)}$	Долговременный межевой знак
10	-	-	491089.08	1307707.97	Метод спутниковых геодезических измерений (определений)	$Mt = \sqrt{(m_0^2 + m_1^2)}$	Долговременный межевой знак
9	-	-	491091.58	1307718.56	Метод спутниковых геодезических измерений (определений)	$Mt = \sqrt{(m_0^2 + m_1^2)}$	Долговременный межевой знак
8	-	-	491092.34	1307721.95	Метод спутниковых геодезических измерений (определений)	$Mt = \sqrt{(m_0^2 + m_1^2)}$	Долговременный межевой знак
7	-	-	491092.84	1307724.43	Метод спутниковых геодезических измерений (определений)	$Mt = \sqrt{(m_0^2 + m_1^2)}$	Долговременный межевой знак
6	-	-	491090.90	1307724.60	Метод спутниковых геодезических измерений (определений)	$Mt = \sqrt{(m_0^2 + m_1^2)}$	Долговременный межевой знак
5	-	-	491088.84	1307724.67	Метод спутниковых геодезических измерений (определений)	$Mt = \sqrt{(m_0^2 + m_1^2)}$	Долговременный межевой знак
4	-	-	491087.20	1307724.73	Метод спутниковых геодезических измерений (определений)	$Mt = \sqrt{(m_0^2 + m_1^2)}$	Долговременный межевой знак
3	-	-	491081.15	1307724.55	Метод спутниковых геодезических измерений (определений)	$Mt = \sqrt{(m_0^2 + m_1^2)}$	Долговременный межевой знак
1225	-	-	491060.75	1307723.25	Метод спутниковых геодезических измерений (определений)	$Mt = \sqrt{(m_0^2 + m_1^2)}$	Долговременный межевой знак
1211	-	-	491041.70	1307723.12	Метод спутниковых геодезических измерений (определений)	$Mt = \sqrt{(m_0^2 + m_1^2)}$	Долговременный межевой знак

2. Сведения о частях границ уточняемого земельного участка с кадастровым номером 16:16:213101:1372 :

Обозначение части границ		Горизонтальное проложение (S), м	Описание прохождения части границ	Сведения о согласовании местоположения границ (согласовано/спорное)
от т.	до т.			
1	2	3	4	5
1211	н242У	6.33	-	-
н242У	н241У	9.10	-	-
н241У	н240У	2.75	-	-
н240У	266	3.09	-	-
266	н37У	2.82	-	-
н37У	265	12.53	-	-
265	264	10.18	-	-
264	263	12.34	-	-
263	н36У	2.40	-	-
н36У	9	6.78	-	-
9	10	0.67	-	-
10	9	10.88	-	-
9	8	3.47	-	-
8	7	2.53	-	-
7	6	1.95	-	-
6	5	2.06	-	-
5	4	1.64	-	-
4	3	6.05	-	-
3	1225	20.44	-	-
1225	1211	19.05	-	-

3. Сведения о характеристиках уточняемого земельного участка с кадастровым номером 16:16:213101:1372 :

№ п/п	Наименование характеристики земельного участка	Значение характеристики
1	2	3
1.	Адрес земельного участка	-
1.1.	Сведения о местоположении земельного участка (при отсутствии адреса) в структурированном в соответствии с федеральной информационной адресной системой виде	-
1.2.	Дополнительные сведения о местоположении земельного участка	-
2.	Площадь земельного участка ± величина погрешности определения (вычисления) площади (P ± ΔP), м ²	990 ± 22
3.	Формула, примененная для вычисления предельной погрешности определения площади земельного участка, с подставленными значениями и итоговые (вычисленные) значения (ΔP), м ²	$\Delta P = 3.5 * M_t * \sqrt{P} = 3.5 * 0,2 * \sqrt{990} = 22$
4.	Площадь земельного участка согласно сведениям Единого государственного реестра недвижимости (Ркад), м ²	900
5.	Оценка расхождения P и Ркад (P - Ркад), м ²	90
6.	Предельные минимальный и максимальный размеры земельного участка (Рмин и Рмакс), м ²	400 1500
7.	Вид (виды) разрешенного использования	садоводство

3. Сведения о характеристиках уточняемого земельного участка с кадастровым номером 16:16:213101:1372 :

№ п/п	Наименование характеристики земельного участка	Значение характеристики
1	2	3
7.1.	Дополнительные сведения об использовании земельного участка	-
8.	Кадастровый или иной государственный учетный номер (инвентарный) здания, сооружения, объекта незавершенного строительства, расположенного на земельном участке	16:16:213101:1448
9.	Сведения о земельных участках (землях общего пользования, территории общего пользования), посредством которых обеспечивается доступ	Земли общего пользования
10.	Иные сведения	-

4. Пояснения к сведениям об уточняемом земельном участке с кадастровым номером 16:16:213101:1372 :

1.	-
----	---

Сведения об уточняемых земельных участках

1. Сведения о характерных точках границы уточняемого земельного участка с кадастровым номером 16:16:213101:1411 :

Система координат МСК-16					Зона № 1		
Обозначение характерных точек границ	Координаты, м				Метод определения координат	Формулы, примененные для расчета средней квадратической погрешности определения координат характерных точек границ (Mt), с подставленными в такие формулы значениями и итоговые (вычисленные) значения Mt, м	Описание закрепления точки
	содержатся в Едином государственном реестре недвижимости		определены в результате выполнения комплексных кадастровых работ				
	X	Y	X	Y			
1	2	3	4	5	6	7	8
н171У	-	-	491144.93	1307941.57	Метод спутниковых геодезических измерений (определений)	$Mt = \sqrt{(m_0^2 + m_1^2)}$	Долговременный межевой знак
н170У	-	-	491144.36	1307941.33	Метод спутниковых геодезических измерений (определений)	$Mt = \sqrt{(m_0^2 + m_1^2)}$	Долговременный межевой знак
н284У	-	-	491116.19	1307928.93	Метод спутниковых геодезических измерений (определений)	$Mt = \sqrt{(m_0^2 + m_1^2)}$	Долговременный межевой знак
1383	-	-	491124.84	1307910.29	Метод спутниковых геодезических измерений (определений)	$Mt = \sqrt{(m_0^2 + m_1^2)}$	Долговременный межевой знак
646	-	-	491153.03	1307922.76	Метод спутниковых геодезических измерений (определений)	$Mt = \sqrt{(m_0^2 + m_1^2)}$	Долговременный межевой знак
н172У	-	-	491152.05	1307925.51	Метод спутниковых геодезических измерений (определений)	$Mt = \sqrt{(m_0^2 + m_1^2)}$	Долговременный межевой знак
н171У	-	-	491144.93	1307941.57	Метод спутниковых геодезических измерений (определений)	$Mt = \sqrt{(m_0^2 + m_1^2)}$	Долговременный межевой знак

2. Сведения о частях границ уточняемого земельного участка с кадастровым номером 16:16:213101:1411 :

Обозначение части границ		Горизонтальное проложение (S), м	Описание прохождения части границ	Сведения о согласовании местоположения границ (согласовано/спорное)
от т.	до т.			
1	2	3	4	5
н171У	н170У	0.62	-	-
н170У	н284У	30.78	-	-
н284У	1383	20.55	-	-
1383	646	30.82	-	-

2. Сведения о частях границ уточняемого земельного участка с кадастровым номером 16:16:213101:1411 :				
Обозначение части границ		Горизонтальное проложение (S), м	Описание прохождения части границ	Сведения о согласовании местоположения границ (согласовано/спорное)
от т.	до т.			
1	2	3	4	5
646	н172У	2.92	-	-
н172У	н171У	17.57	-	-
3. Сведения о характеристиках уточняемого земельного участка с кадастровым номером 16:16:213101:1411 :				
№ п/п	Наименование характеристики земельного участка		Значение характеристики	
1	2		3	
1.	Адрес земельного участка		-	
1.1.	Сведения о местоположении земельного участка (при отсутствии адреса) в структурированном в соответствии с федеральной информационной адресной системой виде		-	
1.2.	Дополнительные сведения о местоположении земельного участка		-	
2.	Площадь земельного участка ± величина погрешности определения (вычисления) площади ($P \pm \Delta P$), м ²		640 ± 18	
3.	Формула, примененная для вычисления предельной погрешности определения площади земельного участка, с подставленными значениями и итоговые (вычисленные) значения (ΔP), м ²		$\Delta P = 3.5 * M_t * \sqrt{P} = 3.5 * 0.2 * \sqrt{640} = 18$	
4.	Площадь земельного участка согласно сведениям Единого государственного реестра недвижимости (Ркад), м ²		600	
5.	Оценка расхождения Р и Ркад (Р - Ркад), м ²		40	
6.	Предельные минимальный и максимальный размеры земельного участка (Рмин и Рмакс), м ²		400 1500	
7.	Вид (виды) разрешенного использования		Для садоводства	
7.1.	Дополнительные сведения об использовании земельного участка		-	
8.	Кадастровый или иной государственный учетный номер (инвентарный) здания, сооружения, объекта незавершенного строительства, расположенного на земельном участке		-	
9.	Сведения о земельных участках (землях общего пользования, территории общего пользования), посредством которых обеспечивается доступ		Земли общего пользования	
10.	Иные сведения		-	
4. Пояснения к сведениям об уточняемом земельном участке с кадастровым номером 16:16:213101:1411 :				
1.	-			

Сведения об уточняемых земельных участках, необходимые для исправления реестровых ошибок в сведениях о местоположении их границ

1. Сведения о характерных точках границ уточняемого земельного участка с кадастровым номером 16:16:000000:1411 :

Система координат МСК-16

Зона № 1

Обозначение характерных точек границ	Координаты, м				Метод определения координат	Формулы, примененные для расчета средней квадратической погрешности определения координат характерных точек границ (Mt), с подставленными в такие формулы значениями и итоговые (вычисленные) значения Mt, м	Описание закрепления точки
	содержатся в Едином государственном реестре недвижимости		определены в результате выполнения комплексных кадастровых работ				
	X	Y	X	Y			
1	2	3	4	5	6	7	8
1	491100.46	1307717.11	491079.66	1307756.70	Метод спутниковых геодезических измерений (определений)	$Mt = \sqrt{(m_0^2 + m_1^2)}$	Долговременный межевой знак
2	491105.65	1307734.58	491080.00	1307753.50	Метод спутниковых геодезических измерений (определений)	$Mt = \sqrt{(m_0^2 + m_1^2)}$	Долговременный межевой знак
3	491108.49	1307755.94	491081.15	1307724.55	Метод спутниковых геодезических измерений (определений)	$Mt = \sqrt{(m_0^2 + m_1^2)}$	Долговременный межевой знак
4	491100.30	1307756.20	491087.20	1307724.73	Метод спутниковых геодезических измерений (определений)	$Mt = \sqrt{(m_0^2 + m_1^2)}$	Долговременный межевой знак
5	491079.70	1307756.20	491088.84	1307724.67	Метод спутниковых геодезических измерений (определений)	$Mt = \sqrt{(m_0^2 + m_1^2)}$	Долговременный межевой знак
6	491080.00	1307753.50	491090.90	1307724.60	Метод спутниковых геодезических измерений (определений)	$Mt = \sqrt{(m_0^2 + m_1^2)}$	Долговременный межевой знак
7	491081.70	1307724.50	491092.84	1307724.43	Метод спутниковых геодезических измерений (определений)	$Mt = \sqrt{(m_0^2 + m_1^2)}$	Долговременный межевой знак
8	491093.50	1307724.30	491092.34	1307721.95	Метод спутниковых геодезических измерений (определений)	$Mt = \sqrt{(m_0^2 + m_1^2)}$	Долговременный межевой знак
9	491089.59	1307707.54	491091.58	1307718.56	Метод спутниковых геодезических измерений (определений)	$Mt = \sqrt{(m_0^2 + m_1^2)}$	Долговременный межевой знак

1. Сведения о характерных точках границ уточняемого земельного участка с кадастровым номером 16:16:000000:1411 :							
Система координат МСК-16							Зона № 1
Обозначение характерных точек границ	Координаты, м				Метод определения координат	Формулы, примененные для расчета средней квадратической погрешности определения координат характерных точек границ (Mt), с подставленными в такие формулы значениями и итоговые (вычисленные) значения Mt, м	Описание закрепления точки
	содержатся в Едином государственном реестре недвижимости		определены в результате выполнения комплексных кадастровых работ				
	X	Y	X	Y			
1	2	3	4	5	6	7	8
10	491091.53	1307708.12	491089.08	1307707.97	Метод спутниковых геодезических измерений (определений)	$Mt = \sqrt{(m_0^2 + m_1^2)}$	Долговременный межевой знак
9	-	-	491089.59	1307707.54	Метод спутниковых геодезических измерений (определений)	$Mt = \sqrt{(m_0^2 + m_1^2)}$	Долговременный межевой знак
н1У	-	-	491096.57	1307713.20	Метод спутниковых геодезических измерений (определений)	$Mt = \sqrt{(m_0^2 + m_1^2)}$	Долговременный межевой знак
1	-	-	491100.46	1307717.11	Метод спутниковых геодезических измерений (определений)	$Mt = \sqrt{(m_0^2 + m_1^2)}$	Долговременный межевой знак
н2У	-	-	491103.13	1307726.11	Метод спутниковых геодезических измерений (определений)	$Mt = \sqrt{(m_0^2 + m_1^2)}$	Долговременный межевой знак
н3У	-	-	491105.20	1307735.07	Метод спутниковых геодезических измерений (определений)	$Mt = \sqrt{(m_0^2 + m_1^2)}$	Долговременный межевой знак
н4У	-	-	491105.68	1307738.62	Метод спутниковых геодезических измерений (определений)	$Mt = \sqrt{(m_0^2 + m_1^2)}$	Долговременный межевой знак
н5У	-	-	491108.33	1307756.35	Метод спутниковых геодезических измерений (определений)	$Mt = \sqrt{(m_0^2 + m_1^2)}$	Долговременный межевой знак
н6У	-	-	491097.11	1307756.52	Метод спутниковых геодезических измерений (определений)	$Mt = \sqrt{(m_0^2 + m_1^2)}$	Долговременный межевой знак
1	491100.46	1307717.11	491079.66	1307756.70	Метод спутниковых геодезических измерений (определений)	$Mt = \sqrt{(m_0^2 + m_1^2)}$	Долговременный межевой знак

2. Сведения о частях границ уточняемого земельного участка с кадастровым номером 16:16:000000:1411 :				
Обозначение части границ		Горизонтальное проложение (S), м	Описание прохождения части границ	Сведения о согласовании местоположения границ (согласовано/спорное)
от т.	до т.			
1	2	3	4	5
1	2	3.22	-	-
2	3	28.97	-	-
3	4	6.05	-	-
4	5	1.64	-	-
5	6	2.06	-	-
6	7	1.95	-	-
7	8	2.53	-	-
8	9	3.47	-	-
9	10	10.88	-	-
10	9	0.67	-	-
9	н1У	8.99	-	-
н1У	1	5.52	-	-
1	н2У	9.39	-	-
н2У	н3У	9.20	-	-
н3У	н4У	3.58	-	-
н4У	н5У	17.93	-	-
н5У	н6У	11.22	-	-
н6У	1	17.45	-	-
3. Сведения о характеристиках уточняемого земельного участка с кадастровым номером 16:16:000000:1411 :				
№ п/п	Наименование характеристики		Значение характеристики	
1	2		3	
1.	Адрес земельного участка		-	
1.1.	Сведения о местоположении земельного участка (при отсутствии адреса) в структурированном в соответствии с федеральной информационной адресной системой виде		-	
1.2.	Дополнительные сведения о местоположении земельного участка		-	
2.	Площадь земельного участка ± величина погрешности определения (вычисления) площади (P ± ΔP), м2		930 ± 21	
3.	Формула, примененная для расчета предельной допустимой погрешности определения площади земельного участка, с подставленными значениями и итоговые (вычисленные) значения (ΔP), м2		$\Delta P = 3.5 * M_t * \sqrt{P} = 3.5 * 0,2 * \sqrt{930} = 21$	
4.	Площадь земельного участка согласно сведениям Единого государственного реестра недвижимости (P _{кад}), м2		919	
5.	Оценка расхождения P и P _{кад} (P - P _{кад}), м2		11	
6.	Предельные минимальный и максимальный размеры земельного участка (P _{мин} и P _{макс}), м2		- -	
7.	Кадастровый номер или иной государственный учетный номер (инвентарный) объекта недвижимости, расположенного на земельном участке		16:16:213101:1650	
8.	Вид (виды) разрешенного использования		для садоводства	

3. Сведения о характеристиках уточняемого земельного участка с кадастровым номером 16:16:000000:1411 :

№ п/п	Наименование характеристики	Значение характеристики
1	2	3
8.1.	Дополнительные сведения об использовании земельного участка	-
9.	Сведения о земельных участках (землях общего пользования, территории общего пользования), посредством которых обеспечивается доступ	Земли общего пользования
10.	Иные сведения	-

4. Пояснения к сведениям об уточняемом земельном участке с кадастровым номером 16:16:000000:1411 :

1.	-
----	---

--	--

Сведения об уточняемых земельных участках, необходимые для исправления реестровых ошибок в сведениях о местоположении их границ

1. Сведения о характерных точках границ уточняемого земельного участка с кадастровым номером 16:16:000000:1783 :

Система координат МСК-16

Зона № 1

Обозначение характерных точек границ	Координаты, м				Метод определения координат	Формулы, примененные для расчета средней квадратической погрешности определения координат характерных точек границ (Mt), с подставленными в такие формулы значениями и итоговые (вычисленные) значения Mt, м	Описание закрепления точки
	содержатся в Едином государственном реестре недвижимости		определены в результате выполнения комплексных кадастровых работ				
	X	Y	X	Y			
1	2	3	4	5	6	7	8
11	491305.33	1308347.89	491304.68	1308347.58	Метод спутниковых геодезических измерений (определений)	$Mt = \sqrt{(m_0^2 + m_1^2)}$	Долговременный межевой знак
12	491294.71	1308364.90	491294.71	1308364.90	Метод спутниковых геодезических измерений (определений)	$Mt = \sqrt{(m_0^2 + m_1^2)}$	Долговременный межевой знак
13	491273.06	1308354.72	491272.99	1308355.18	Метод спутниковых геодезических измерений (определений)	$Mt = \sqrt{(m_0^2 + m_1^2)}$	Долговременный межевой знак
1343	-	-	491270.98	1308354.27	Метод спутниковых геодезических измерений (определений)	$Mt = \sqrt{(m_0^2 + m_1^2)}$	Долговременный межевой знак
14	491253.92	1308345.72	491252.94	1308346.10	Метод спутниковых геодезических измерений (определений)	$Mt = \sqrt{(m_0^2 + m_1^2)}$	Долговременный межевой знак
15	491261.99	1308327.34	491261.46	1308327.29	Метод спутниковых геодезических измерений (определений)	$Mt = \sqrt{(m_0^2 + m_1^2)}$	Долговременный межевой знак
11	491305.33	1308347.89	491304.68	1308347.58	Метод спутниковых геодезических измерений (определений)	$Mt = \sqrt{(m_0^2 + m_1^2)}$	Долговременный межевой знак

2. Сведения о частях границ уточняемого земельного участка с кадастровым номером 16:16:000000:1783 :

Обозначение части границ		Горизонтальное проложение (S), м	Описание прохождения части границ	Сведения о согласовании местоположения границ (согласовано/спорное)
от т.	до т.			
1	2	3	4	5
11	12	19.98	-	-
12	13	23.80	-	-

2. Сведения о частях границ уточняемого земельного участка с кадастровым номером 16:16:000000:1783 :				
Обозначение части границ		Горизонтальное проложение (S), м	Описание прохождения части границ	Сведения о согласовании местоположения границ (согласовано/спорное)
от т.	до т.			
1	2	3	4	5
13	1343	2.21	-	-
1343	14	19.80	-	-
14	15	20.65	-	-
15	11	47.75	-	-
3. Сведения о характеристиках уточняемого земельного участка с кадастровым номером 16:16:000000:1783 :				
№ п/п	Наименование характеристики		Значение характеристики	
1	2		3	
1.	Адрес земельного участка		-	
1.1.	Сведения о местоположении земельного участка (при отсутствии адреса) в структурированном в соответствии с федеральной информационной адресной системой виде		-	
1.2.	Дополнительные сведения о местоположении земельного участка		-	
2.	Площадь земельного участка ± величина погрешности определения (вычисления) площади (P ± ΔP), м2		950 ± 22	
3.	Формула, примененная для расчета предельной допустимой погрешности определения площади земельного участка, с подставленными значениями и итоговые (вычисленные) значения (ΔP), м2		ΔP=3.5*Mt*√P=3.5*0,2*√950=22	
4.	Площадь земельного участка согласно сведениям Единого государственного реестра недвижимости (Pкад), м2		930	
5.	Оценка расхождения P и Pкад (P - Pкад), м2		20	
6.	Предельные минимальный и максимальный размеры земельного участка (Pмин и Pмакс), м2		- -	
7.	Кадастровый номер или иной государственный учетный номер (инвентарный) объекта недвижимости, расположенного на земельном участке		-	
8.	Вид (виды) разрешенного использования		Для садоводства	
8.1.	Дополнительные сведения об использовании земельного участка		-	
9.	Сведения о земельных участках (землях общего пользования, территории общего пользования), посредством которых обеспечивается доступ		Земли общего пользования	
10.	Иные сведения		-	
4. Пояснения к сведениям об уточняемом земельном участке с кадастровым номером 16:16:000000:1783 :				
1.	-			

Сведения об уточняемых земельных участках, необходимые для исправления реестровых ошибок в сведениях о местоположении их границ

1. Сведения о характерных точках границ уточняемого земельного участка с кадастровым номером 16:16:000000:1834 :

Система координат МСК-16					Зона № 1		
Обозначение характерных точек границ	Координаты, м				Метод определения координат	Формулы, примененные для расчета средней квадратической погрешности определения координат характерных точек границ (Mt), с подставленными в такие формулы значениями и итоговые (вычисленные) значения Mt, м	Описание закрепления точки
	содержатся в Едином государственном реестре недвижимости		определены в результате выполнения комплексных кадастровых работ				
	X	Y	X	Y			
1	2	3	4	5	6	7	8
16	490746.99	1307873.07	490746.99	1307873.07	Метод спутниковых геодезических измерений (определений)	$Mt = \sqrt{(m_0^2 + m_1^2)}$	Долговременный межевой знак
17	490739.11	1307890.89	490739.11	1307890.89	Метод спутниковых геодезических измерений (определений)	$Mt = \sqrt{(m_0^2 + m_1^2)}$	Долговременный межевой знак
18	490711.36	1307878.62	490711.36	1307878.62	Метод спутниковых геодезических измерений (определений)	$Mt = \sqrt{(m_0^2 + m_1^2)}$	Долговременный межевой знак
19	490719.77	1307860.84	490719.74	1307860.91	Метод спутниковых геодезических измерений (определений)	$Mt = \sqrt{(m_0^2 + m_1^2)}$	Долговременный межевой знак
16	490746.99	1307873.07	490746.99	1307873.07	Метод спутниковых геодезических измерений (определений)	$Mt = \sqrt{(m_0^2 + m_1^2)}$	Долговременный межевой знак

2. Сведения о частях границ уточняемого земельного участка с кадастровым номером 16:16:000000:1834 :

Обозначение части границ		Горизонтальное проложение (S), м	Описание прохождения части границ	Сведения о согласовании местоположения границ (согласовано/спорное)
от т.	до т.			
1	2	3	4	5
16	17	19.48	-	-
17	18	30.34	-	-
18	19	19.59	-	-
19	16	29.84	-	-

3. Сведения о характеристиках уточняемого земельного участка с кадастровым номером 16:16:000000:1834 :		
№ п/п	Наименование характеристики	Значение характеристики
1	2	3
1.	Адрес земельного участка	-
1.1.	Сведения о местоположении земельного участка (при отсутствии адреса) в структурированном в соответствии с федеральной информационной адресной системой виде	-
1.2.	Дополнительные сведения о местоположении земельного участка	-
2.	Площадь земельного участка ± величина погрешности определения (вычисления) площади ($P \pm \Delta P$), м ²	588 ± 17
3.	Формула, примененная для расчета предельной допустимой погрешности определения площади земельного участка, с подставленными значениями и итоговые (вычисленные) значения (ΔP), м ²	$\Delta P = 3.5 * M_t * \sqrt{P} = 3.5 * 0,2 * \sqrt{588} = 17$
4.	Площадь земельного участка согласно сведениям Единого государственного реестра недвижимости ($P_{\text{кад}}$), м ²	587
5.	Оценка расхождения P и $P_{\text{кад}}$ ($P - P_{\text{кад}}$), м ²	1
6.	Предельные минимальный и максимальный размеры земельного участка ($P_{\text{мин}}$ и $P_{\text{макс}}$), м ²	- -
7.	Кадастровый номер или иной государственный учетный номер (инвентарный) объекта недвижимости, расположенного на земельном участке	16:16:213101:1429 16:16:213101:1529
8.	Вид (виды) разрешенного использования	ведение садоводства
8.1.	Дополнительные сведения об использовании земельного участка	-
9.	Сведения о земельных участках (землях общего пользования, территории общего пользования), посредством которых обеспечивается доступ	Земли общего пользования
10.	Иные сведения	-
4. Пояснения к сведениям об уточняемом земельном участке с кадастровым номером 16:16:000000:1834 :		
1.	-	

Сведения об уточняемых земельных участках, необходимые для исправления реестровых ошибок в сведениях о местоположении их границ

1. Сведения о характерных точках границ уточняемого земельного участка с кадастровым номером 16:16:000000:2031 :

Система координат МСК-16					Зона № 1		
Обозначение характерных точек границ	Координаты, м				Метод определения координат	Формулы, примененные для расчета средней квадратической погрешности определения координат характерных точек границ (Mt), с подставленными в такие формулы значениями и итоговые (вычисленные) значения Mt, м	Описание закрепления точки
	содержатся в Едином государственном реестре недвижимости		определены в результате выполнения комплексных кадастровых работ				
	X	Y	X	Y			
1	2	3	4	5	6	7	8
20	491075.77	1308019.78	491075.77	1308019.78	Метод спутниковых геодезических измерений (определений)	$Mt = \sqrt{(m_0^2 + m_1^2)}$	Долговременный межевой знак
21	491067.85	1308037.40	491067.78	1308037.55	Метод спутниковых геодезических измерений (определений)	$Mt = \sqrt{(m_0^2 + m_1^2)}$	Долговременный межевой знак
22	491040.47	1308025.69	491040.22	1308025.58	Метод спутниковых геодезических измерений (определений)	$Mt = \sqrt{(m_0^2 + m_1^2)}$	Долговременный межевой знак
23	491048.43	1308007.51	491048.43	1308007.51	Метод спутниковых геодезических измерений (определений)	$Mt = \sqrt{(m_0^2 + m_1^2)}$	Долговременный межевой знак
20	491075.77	1308019.78	491075.77	1308019.78	Метод спутниковых геодезических измерений (определений)	$Mt = \sqrt{(m_0^2 + m_1^2)}$	Долговременный межевой знак

2. Сведения о частях границ уточняемого земельного участка с кадастровым номером 16:16:000000:2031 :

Обозначение части границ		Горизонтальное проложение (S), м	Описание прохождения части границ	Сведения о согласовании местоположения границ (согласовано/спорное)
от т.	до т.			
1	2	3	4	5
20	21	19.48	-	-
21	22	30.05	-	-
22	23	19.85	-	-
23	20	29.97	-	-

3. Сведения о характеристиках уточняемого земельного участка с кадастровым номером 16:16:000000:2031 :		
№ п/п	Наименование характеристики	Значение характеристики
1	2	3
1.	Адрес земельного участка	-
1.1.	Сведения о местоположении земельного участка (при отсутствии адреса) в структурированном в соответствии с федеральной информационной адресной системой виде	-
1.2.	Дополнительные сведения о местоположении земельного участка	-
2.	Площадь земельного участка ± величина погрешности определения (вычисления) площади ($P \pm \Delta P$), м ²	590 ± 17
3.	Формула, примененная для расчета предельной допустимой погрешности определения площади земельного участка, с подставленными значениями и итоговые (вычисленные) значения (ΔP), м ²	$\Delta P = 3.5 * M_t * \sqrt{P} = 3.5 * 0,2 * \sqrt{590} = 17$
4.	Площадь земельного участка согласно сведениям Единого государственного реестра недвижимости ($P_{\text{кад}}$), м ²	585
5.	Оценка расхождения P и $P_{\text{кад}}$ ($P - P_{\text{кад}}$), м ²	5
6.	Предельные минимальный и максимальный размеры земельного участка ($P_{\text{мин}}$ и $P_{\text{макс}}$), м ²	- -
7.	Кадастровый номер или иной государственный учетный номер (инвентарный) объекта недвижимости, расположенного на земельном участке	16:16:213101:1526
8.	Вид (виды) разрешенного использования	ведение садоводства
8.1.	Дополнительные сведения об использовании земельного участка	-
9.	Сведения о земельных участках (землях общего пользования, территории общего пользования), посредством которых обеспечивается доступ	Земли общего пользования
10.	Иные сведения	-
4. Пояснения к сведениям об уточняемом земельном участке с кадастровым номером 16:16:000000:2031 :		
1.	-	

Сведения об уточняемых земельных участках, необходимые для исправления реестровых ошибок в сведениях о местоположении их границ

1. Сведения о характерных точках границ уточняемого земельного участка с кадастровым номером 16:16:000000:2222 :

Система координат МСК-16					Зона № 1		
Обозначение характерных точек границ	Координаты, м				Метод определения координат	Формулы, примененные для расчета средней квадратической погрешности определения координат характерных точек границ (Mt), с подставленными в такие формулы значениями и итоговые (вычисленные) значения Mt, м	Описание закрепления точки
	содержатся в Едином государственном реестре недвижимости		определены в результате выполнения комплексных кадастровых работ				
	X	Y	X	Y			
1	2	3	4	5	6	7	8
24	491027.18	1308203.76	491027.18	1308203.76	Метод спутниковых геодезических измерений (определений)	$Mt = \sqrt{(m_0^2 + m_1^2)}$	Долговременный межевой знак
25	491018.82	1308222.27	491018.82	1308222.27	Метод спутниковых геодезических измерений (определений)	$Mt = \sqrt{(m_0^2 + m_1^2)}$	Долговременный межевой знак
26	491011.22	1308218.76	491011.22	1308218.76	Метод спутниковых геодезических измерений (определений)	$Mt = \sqrt{(m_0^2 + m_1^2)}$	Долговременный межевой знак
27	490993.32	1308210.50	490993.55	1308210.82	Метод спутниковых геодезических измерений (определений)	$Mt = \sqrt{(m_0^2 + m_1^2)}$	Долговременный межевой знак
28	490991.46	1308210.38	490990.94	1308210.76	Метод спутниковых геодезических измерений (определений)	$Mt = \sqrt{(m_0^2 + m_1^2)}$	Долговременный межевой знак
29	490991.57	1308209.64	490991.03	1308209.84	Метод спутниковых геодезических измерений (определений)	$Mt = \sqrt{(m_0^2 + m_1^2)}$	Долговременный межевой знак
30	490998.89	1308191.81	-	-	-	0.1	Временный межевой знак
31	490999.08	1308191.34	490998.62	1308191.08	Метод спутниковых геодезических измерений (определений)	$Mt = \sqrt{(m_0^2 + m_1^2)}$	Долговременный межевой знак
32	490999.58	1308191.30	490999.58	1308191.30	Метод спутниковых геодезических измерений (определений)	$Mt = \sqrt{(m_0^2 + m_1^2)}$	Долговременный межевой знак

1. Сведения о характерных точках границ уточняемого земельного участка с кадастровым номером 16:16:000000:2222 :							
Система координат МСК-16							Зона № 1
Обозначение характерных точек границ	Координаты, м				Метод определения координат	Формулы, примененные для расчета средней квадратической погрешности определения координат характерных точек границ (Mt), с подставленными в такие формулы значениями и итоговые (вычисленные) значения Mt, м	Описание закрепления точки
	содержатся в Едином государственном реестре недвижимости		определены в результате выполнения комплексных кадастровых работ				
	X	Y	X	Y			
1	2	3	4	5	6	7	8
24	491027.18	1308203.76	491027.18	1308203.76	Метод спутниковых геодезических измерений (определений)	$Mt = \sqrt{(m_0^2 + m_1^2)}$	Долговременный межевой знак
2. Сведения о частях границ уточняемого земельного участка с кадастровым номером 16:16:000000:2222 :							
Обозначение части границ		Горизонтальное проложение (S), м	Описание прохождения части границ	Сведения о согласовании местоположения границ (согласовано/спорное)			
от т.	до т.						
1	2	3	4	5			
24	25	20.31	-	-			
25	26	8.37	-	-			
26	27	19.37	-	-			
27	28	2.61	-	-			
28	29	0.92	-	-			
29	31	20.24	-	-			
31	32	0.98	-	-			
32	24	30.28	-	-			
3. Сведения о характеристиках уточняемого земельного участка с кадастровым номером 16:16:000000:2222 :							
№ п/п	Наименование характеристики				Значение характеристики		
1	2				3		
1.	Адрес земельного участка				-		
1.1.	Сведения о местоположении земельного участка (при отсутствии адреса) в структурированном в соответствии с федеральной информационной адресной системой виде				-		
1.2.	Дополнительные сведения о местоположении земельного участка				-		
2.	Площадь земельного участка ± величина погрешности определения (вычисления) площади (P ± ΔP), м2				626 ± 18		
3.	Формула, примененная для расчета предельной допустимой погрешности определения площади земельного участка, с подставленными значениями и итоговые (вычисленные) значения (ΔP), м2				$\Delta P = 3.5 * Mt * \sqrt{P} = 3.5 * 0,2 * \sqrt{626} = 18$		
4.	Площадь земельного участка согласно сведениям Единого государственного реестра недвижимости (Pкад), м2				624		
5.	Оценка расхождения P и Pкад (P - Pкад), м2				2		

3. Сведения о характеристиках уточняемого земельного участка с кадастровым номером 16:16:000000:2222 :

№ п/п	Наименование характеристики	Значение характеристики
1	2	3
6.	Предельные минимальный и максимальный размеры земельного участка (Рмин и Рмакс), м2	- -
7.	Кадастровый номер или иной государственный учетный номер (инвентарный) объекта недвижимости, расположенного на земельном участке	16:16:213101:1526 16:16:000000:6044
8.	Вид (виды) разрешенного использования	ведение садоводства
8.1.	Дополнительные сведения об использовании земельного участка	-
9.	Сведения о земельных участках (землях общего пользования, территории общего пользования), посредством которых обеспечивается доступ	Земли общего пользования
10.	Иные сведения	-

4. Пояснения к сведениям об уточняемом земельном участке с кадастровым номером 16:16:000000:2222 :

1.	-
----	---

Сведения об уточняемых земельных участках, необходимые для исправления реестровых ошибок в сведениях о местоположении их границ

1. Сведения о характерных точках границ уточняемого земельного участка с кадастровым номером 16:16:000000:2759 :

Система координат МСК-16					Зона № 1		
Обозначение характерных точек границ	Координаты, м				Метод определения координат	Формулы, примененные для расчета средней квадратической погрешности определения координат характерных точек границ (Mt), с подставленными в такие формулы значениями и итоговые (вычисленные) значения Mt, м	Описание закрепления точки
	содержатся в Едином государственном реестре недвижимости		определены в результате выполнения комплексных кадастровых работ				
	X	Y	X	Y			
1	2	3	4	5	6	7	8
33	491089.80	1307828.67	491089.68	1307828.51	Метод спутниковых геодезических измерений (определений)	$Mt = \sqrt{(m_0^2 + m_1^2)}$	Долговременный межевой знак
34	491081.85	1307846.82	491081.64	1307846.73	Метод спутниковых геодезических измерений (определений)	$Mt = \sqrt{(m_0^2 + m_1^2)}$	Долговременный межевой знак
35	491054.16	1307834.86	491054.16	1307834.86	Метод спутниковых геодезических измерений (определений)	$Mt = \sqrt{(m_0^2 + m_1^2)}$	Долговременный межевой знак
36	491062.38	1307816.54	491062.38	1307816.54	Метод спутниковых геодезических измерений (определений)	$Mt = \sqrt{(m_0^2 + m_1^2)}$	Долговременный межевой знак
33	491089.80	1307828.67	491089.68	1307828.51	Метод спутниковых геодезических измерений (определений)	$Mt = \sqrt{(m_0^2 + m_1^2)}$	Долговременный межевой знак

2. Сведения о частях границ уточняемого земельного участка с кадастровым номером 16:16:000000:2759 :

Обозначение части границ		Горизонтальное проложение (S), м	Описание прохождения части границ	Сведения о согласовании местоположения границ (согласовано/спорное)
от т.	до т.			
1	2	3	4	5
33	34	19.92	-	-
34	35	29.93	-	-
35	36	20.08	-	-
36	33	29.81	-	-

3. Сведения о характеристиках уточняемого земельного участка с кадастровым номером 16:16:000000:2759 :		
№ п/п	Наименование характеристики	Значение характеристики
1	2	3
1.	Адрес земельного участка	-
1.1.	Сведения о местоположении земельного участка (при отсутствии адреса) в структурированном в соответствии с федеральной информационной адресной системой виде	-
1.2.	Дополнительные сведения о местоположении земельного участка	-
2.	Площадь земельного участка ± величина погрешности определения (вычисления) площади ($P \pm \Delta P$), м ²	597 ± 17
3.	Формула, примененная для расчета предельной допустимой погрешности определения площади земельного участка, с подставленными значениями и итоговые (вычисленные) значения (ΔP), м ²	$\Delta P = 3.5 * M_t * \sqrt{P} = 3.5 * 0,2 * \sqrt{597} = 17$
4.	Площадь земельного участка согласно сведениям Единого государственного реестра недвижимости ($P_{\text{кад}}$), м ²	600
5.	Оценка расхождения P и $P_{\text{кад}}$ ($P - P_{\text{кад}}$), м ²	3
6.	Предельные минимальный и максимальный размеры земельного участка ($P_{\text{мин}}$ и $P_{\text{макс}}$), м ²	- -
7.	Кадастровый номер или иной государственный учетный номер (инвентарный) объекта недвижимости, расположенного на земельном участке	16:16:213101:1907
8.	Вид (виды) разрешенного использования	ведение садоводства
8.1.	Дополнительные сведения об использовании земельного участка	-
9.	Сведения о земельных участках (землях общего пользования, территории общего пользования), посредством которых обеспечивается доступ	Земли общего пользования
10.	Иные сведения	-
4. Пояснения к сведениям об уточняемом земельном участке с кадастровым номером 16:16:000000:2759 :		
1.	-	

Сведения об уточняемых земельных участках, необходимые для исправления реестровых ошибок в сведениях о местоположении их границ

1. Сведения о характерных точках границ уточняемого земельного участка с кадастровым номером 16:16:000000:3283 :

Система координат МСК-16					Зона № 1		
Обозначение характерных точек границ	Координаты, м				Метод определения координат	Формулы, примененные для расчета средней квадратической погрешности определения координат характерных точек границ (Mt), с подставленными в такие формулы значениями и итоговые (вычисленные) значения Mt, м	Описание закрепления точки
	содержатся в Едином государственном реестре недвижимости		определены в результате выполнения комплексных кадастровых работ				
	X	Y	X	Y			
1	2	3	4	5	6	7	8
37	491334.95	1308246.37	491334.95	1308246.37	Метод спутниковых геодезических измерений (определений)	$Mt = \sqrt{(m_0^2 + m_1^2)}$	Долговременный межевой знак
38	491302.72	1308233.90	491302.72	1308233.90	Метод спутниковых геодезических измерений (определений)	$Mt = \sqrt{(m_0^2 + m_1^2)}$	Долговременный межевой знак
39	491311.08	1308215.34	-	-	-	0.10	-
40	491311.10	1308215.31	491311.10	1308215.31	Метод спутниковых геодезических измерений (определений)	$Mt = \sqrt{(m_0^2 + m_1^2)}$	Долговременный межевой знак
41	491340.00	1308226.09	491340.12	1308226.22	Метод спутниковых геодезических измерений (определений)	$Mt = \sqrt{(m_0^2 + m_1^2)}$	Долговременный межевой знак
41	491340.12	1308226.22	-	-	-	0.10	-
37	491334.95	1308246.37	491334.95	1308246.37	Метод спутниковых геодезических измерений (определений)	$Mt = \sqrt{(m_0^2 + m_1^2)}$	Долговременный межевой знак

2. Сведения о частях границ уточняемого земельного участка с кадастровым номером 16:16:000000:3283 :

Обозначение части границ		Горизонтальное проложение (S), м	Описание прохождения части границ	Сведения о согласовании местоположения границ (согласовано/спорное)
от т.	до т.			
1	2	3	4	5
37	38	34.56	-	-
38	40	20.39	-	-
40	41	31.00	-	-
41	37	20.80	-	-

3. Сведения о характеристиках уточняемого земельного участка с кадастровым номером 16:16:000000:3283 :		
№ п/п	Наименование характеристики	Значение характеристики
1	2	3
1.	Адрес земельного участка	-
1.1.	Сведения о местоположении земельного участка (при отсутствии адреса) в структурированном в соответствии с федеральной информационной адресной системой виде	-
1.2.	Дополнительные сведения о местоположении земельного участка	-
2.	Площадь земельного участка ± величина погрешности определения (вычисления) площади ($P \pm \Delta P$), м ²	672 ± 18
3.	Формула, примененная для расчета предельной допустимой погрешности определения площади земельного участка, с подставленными значениями и итоговые (вычисленные) значения (ΔP), м ²	$\Delta P = 3.5 * M_t * \sqrt{P} = 3.5 * 0,2 * \sqrt{672} = 18$
4.	Площадь земельного участка согласно сведениям Единого государственного реестра недвижимости ($P_{\text{кад}}$), м ²	672
5.	Оценка расхождения P и $P_{\text{кад}}$ ($P - P_{\text{кад}}$), м ²	-
6.	Предельные минимальный и максимальный размеры земельного участка ($P_{\text{мин}}$ и $P_{\text{макс}}$), м ²	- -
7.	Кадастровый номер или иной государственный учетный номер (инвентарный) объекта недвижимости, расположенного на земельном участке	16:16:000000:6563
8.	Вид (виды) разрешенного использования	садоводство
8.1.	Дополнительные сведения об использовании земельного участка	-
9.	Сведения о земельных участках (землях общего пользования, территории общего пользования), посредством которых обеспечивается доступ	Земли общего пользования
10.	Иные сведения	-
4. Пояснения к сведениям об уточняемом земельном участке с кадастровым номером 16:16:000000:3283 :		
1.	-	

Сведения об уточняемых земельных участках, необходимые для исправления реестровых ошибок в сведениях о местоположении их границ

1. Сведения о характерных точках границ уточняемого земельного участка с кадастровым номером 16:16:000000:3878 :

Система координат МСК-16

Зона № 1

Обозначение характерных точек границ	Координаты, м				Метод определения координат	Формулы, примененные для расчета средней квадратической погрешности определения координат характерных точек границ (Mt), с подставленными в такие формулы значениями и итоговые (вычисленные) значения Mt, м	Описание закрепления точки
	содержатся в Едином государственном реестре недвижимости		определены в результате выполнения комплексных кадастровых работ				
	X	Y	X	Y			
1	2	3	4	5	6	7	8
16:16:000000:3878(1)						-	
42	490824.14	1308021.44	490822.00	1308024.77	Метод спутниковых геодезических измерений (определений)	$Mt = \sqrt{(m_0^2 + m_1^2)}$	Долговременный межевой знак
43	490828.51	1308023.40	490826.60	1308026.74	Метод спутниковых геодезических измерений (определений)	$Mt = \sqrt{(m_0^2 + m_1^2)}$	Долговременный межевой знак
44	490810.42	1308063.13	490818.52	1308044.98	Метод спутниковых геодезических измерений (определений)	$Mt = \sqrt{(m_0^2 + m_1^2)}$	Долговременный межевой знак
45	490810.18	1308063.02	490810.31	1308063.08	Метод спутниковых геодезических измерений (определений)	$Mt = \sqrt{(m_0^2 + m_1^2)}$	Долговременный межевой знак
46	490801.91	1308080.97	490801.91	1308080.97	Метод спутниковых геодезических измерений (определений)	$Mt = \sqrt{(m_0^2 + m_1^2)}$	Долговременный межевой знак
47	490798.51	1308078.63	490797.60	1308079.33	Метод спутниковых геодезических измерений (определений)	$Mt = \sqrt{(m_0^2 + m_1^2)}$	Долговременный межевой знак
1525	-	-	490806.03	1308060.86	Метод спутниковых геодезических измерений (определений)	$Mt = \sqrt{(m_0^2 + m_1^2)}$	Долговременный межевой знак
1029	-	-	490813.84	1308043.23	Метод спутниковых геодезических измерений (определений)	$Mt = \sqrt{(m_0^2 + m_1^2)}$	Долговременный межевой знак

1. Сведения о характерных точках границ уточняемого земельного участка с кадастровым номером 16:16:000000:3878 :							
Система координат МСК-16						Зона № 1	
Обозначение характерных точек границ	Координаты, м				Метод определения координат	Формулы, примененные для расчета средней квадратической погрешности определения координат характерных точек границ (Mt), с подставленными в такие формулы значениями и итоговые (вычисленные) значения Mt, м	Описание закрепления точки
	содержатся в Едином государственном реестре недвижимости		определены в результате выполнения комплексных кадастровых работ				
	X	Y	X	Y			
1	2	3	4	5	6	7	8
42	490824.14	1308021.44	490822.00	1308024.77	Метод спутниковых геодезических измерений (определений)	$Mt = \sqrt{(m_0^2 + m_1^2)}$	Долговременный межевой знак
16:16:000000:3878(2)						-	
48	490693.91	1308164.30	490693.57	1308164.14	Метод спутниковых геодезических измерений (определений)	$Mt = \sqrt{(m_0^2 + m_1^2)}$	Долговременный межевой знак
49	490684.66	1308185.52	490684.98	1308183.11	Метод спутниковых геодезических измерений (определений)	$Mt = \sqrt{(m_0^2 + m_1^2)}$	Долговременный межевой знак
50	490680.49	1308183.59	490681.02	1308181.18	Метод спутниковых геодезических измерений (определений)	$Mt = \sqrt{(m_0^2 + m_1^2)}$	Долговременный межевой знак
1543	-	-	490689.04	1308162.12	Метод спутниковых геодезических измерений (определений)	$Mt = \sqrt{(m_0^2 + m_1^2)}$	Долговременный межевой знак
1541	-	-	490697.44	1308144.32	Метод спутниковых геодезических измерений (определений)	$Mt = \sqrt{(m_0^2 + m_1^2)}$	Долговременный межевой знак
1090	-	-	490705.26	1308126.48	Метод спутниковых геодезических измерений (определений)	$Mt = \sqrt{(m_0^2 + m_1^2)}$	Долговременный межевой знак
51	490730.37	1308071.85	490711.64	1308112.39	Метод спутниковых геодезических измерений (определений)	$Mt = \sqrt{(m_0^2 + m_1^2)}$	Долговременный межевой знак
52	490734.21	1308072.91	490711.52	1308111.19	Метод спутниковых геодезических измерений (определений)	$Mt = \sqrt{(m_0^2 + m_1^2)}$	Долговременный межевой знак

1. Сведения о характерных точках границ уточняемого земельного участка с кадастровым номером 16:16:000000:3878 :							
Система координат МСК-16							Зона № 1
Обозначение характерных точек границ	Координаты, м				Метод определения координат	Формулы, примененные для расчета средней квадратической погрешности определения координат характерных точек границ (Mt), с подставленными в такие формулы значениями и итоговые (вычисленные) значения Mt, м	Описание закрепления точки
	содержатся в Едином государственном реестре недвижимости		определены в результате выполнения комплексных кадастровых работ				
	X	Y	X	Y			
1	2	3	4	5	6	7	8
53	490725.99	1308091.23	490713.24	1308107.57	Метод спутниковых геодезических измерений (определений)	$Mt = \sqrt{(m_0^2 + m_1^2)}$	Долговременный межевой знак
54	490717.77	1308109.55	490717.91	1308109.61	Метод спутниковых геодезических измерений (определений)	$Mt = \sqrt{(m_0^2 + m_1^2)}$	Долговременный межевой знак
н7У	-	-	490709.87	1308127.74	Метод спутниковых геодезических измерений (определений)	$Mt = \sqrt{(m_0^2 + m_1^2)}$	Долговременный межевой знак
55	490701.81	1308145.88	490701.81	1308145.88	Метод спутниковых геодезических измерений (определений)	$Mt = \sqrt{(m_0^2 + m_1^2)}$	Долговременный межевой знак
48	490693.57	1308164.14	-	-	-	0.20	объект искусственного происхождения
48	490693.91	1308164.30	490693.57	1308164.14	Метод спутниковых геодезических измерений (определений)	$Mt = \sqrt{(m_0^2 + m_1^2)}$	Долговременный межевой знак
16:16:000000:3878(3)						-	
56	490752.91	1308189.42	490753.26	1308190.87	Метод спутниковых геодезических измерений (определений)	$Mt = \sqrt{(m_0^2 + m_1^2)}$	Долговременный межевой знак
57	490744.74	1308207.50	-	-	-	0.00	-
58	490744.13	1308208.91	490744.92	1308209.14	Метод спутниковых геодезических измерений (определений)	$Mt = \sqrt{(m_0^2 + m_1^2)}$	Долговременный межевой знак
59	490740.70	1308207.62	490740.71	1308207.39	Метод спутниковых геодезических измерений (определений)	$Mt = \sqrt{(m_0^2 + m_1^2)}$	Долговременный межевой знак

1. Сведения о характерных точках границ уточняемого земельного участка с кадастровым номером 16:16:000000:3878 :							
Система координат МСК-16							Зона № 1
Обозначение характерных точек границ	Координаты, м				Метод определения координат	Формулы, примененные для расчета средней квадратической погрешности определения координат характерных точек границ (Mt), с подставленными в такие формулы значениями и итоговые (вычисленные) значения Mt, м	Описание закрепления точки
	содержатся в Едином государственном реестре недвижимости		определены в результате выполнения комплексных кадастровых работ				
	X	Y	X	Y			
1	2	3	4	5	6	7	8
1063	-	-	490748.60	1308189.12	Метод спутниковых геодезических измерений (определений)	$Mt = \sqrt{(m_0^2 + m_1^2)}$	Долговременный межевой знак
1062	-	-	490756.59	1308171.19	Метод спутниковых геодезических измерений (определений)	$Mt = \sqrt{(m_0^2 + m_1^2)}$	Долговременный межевой знак
н8У	-	-	490765.09	1308152.21	Метод спутниковых геодезических измерений (определений)	$Mt = \sqrt{(m_0^2 + m_1^2)}$	Долговременный межевой знак
1033	-	-	490773.21	1308133.90	Метод спутниковых геодезических измерений (определений)	$Mt = \sqrt{(m_0^2 + m_1^2)}$	Долговременный межевой знак
60	490789.73	1308098.22	490781.53	1308115.53	Метод спутниковых геодезических измерений (определений)	$Mt = \sqrt{(m_0^2 + m_1^2)}$	Долговременный межевой знак
61	490793.66	1308099.93	490785.53	1308118.21	Метод спутниковых геодезических измерений (определений)	$Mt = \sqrt{(m_0^2 + m_1^2)}$	Долговременный межевой знак
1013	-	-	490777.50	1308136.81	Метод спутниковых геодезических измерений (определений)	$Mt = \sqrt{(m_0^2 + m_1^2)}$	Долговременный межевой знак
997	-	-	490769.15	1308155.13	Метод спутниковых геодезических измерений (определений)	$Mt = \sqrt{(m_0^2 + m_1^2)}$	Долговременный межевой знак
996	-	-	490761.79	1308172.20	Метод спутниковых геодезических измерений (определений)	$Mt = \sqrt{(m_0^2 + m_1^2)}$	Долговременный межевой знак
56	490752.91	1308189.42	490753.26	1308190.87	Метод спутниковых геодезических измерений (определений)	$Mt = \sqrt{(m_0^2 + m_1^2)}$	Долговременный межевой знак

1. Сведения о характерных точках границ уточняемого земельного участка с кадастровым номером 16:16:000000:3878 :

Система координат МСК-16						Зона № 1	
Обозначение характерных точек границ	Координаты, м				Метод определения координат	Формулы, примененные для расчета средней квадратической погрешности определения координат характерных точек границ (Mt), с подставленными в такие формулы значениями и итоговые (вычисленные) значения Mt, м	Описание закрепления точки
	содержатся в Едином государственном реестре недвижимости		определены в результате выполнения комплексных кадастровых работ				
	X	Y	X	Y			
1	2	3	4	5	6	7	8
16:16:000000:3878(4)						-	
62	491071.57	1308274.82	491072.35	1308273.77	Метод спутниковых геодезических измерений (определений)	$Mt = \sqrt{(m_0^2 + m_1^2)}$	Долговременный межевой знак
63	491063.96	1308291.72	491064.14	1308291.60	Метод спутниковых геодезических измерений (определений)	$Mt = \sqrt{(m_0^2 + m_1^2)}$	Долговременный межевой знак
64	491055.42	1308310.04	491055.72	1308309.74	Метод спутниковых геодезических измерений (определений)	$Mt = \sqrt{(m_0^2 + m_1^2)}$	Долговременный межевой знак
784	-	-	491050.94	1308320.48	Метод спутниковых геодезических измерений (определений)	$Mt = \sqrt{(m_0^2 + m_1^2)}$	Долговременный межевой знак
65	491045.51	1308331.62	491047.89	1308328.27	Метод спутниковых геодезических измерений (определений)	$Mt = \sqrt{(m_0^2 + m_1^2)}$	Долговременный межевой знак
66	491041.94	1308330.07	-	-	-	0.00	-
67	491043.27	1308327.23	491043.40	1308326.70	Метод спутниковых геодезических измерений (определений)	$Mt = \sqrt{(m_0^2 + m_1^2)}$	Долговременный межевой знак
68	491051.94	1308308.40	491051.48	1308308.20	Метод спутниковых геодезических измерений (определений)	$Mt = \sqrt{(m_0^2 + m_1^2)}$	Долговременный межевой знак
69	491060.06	1308290.00	491059.71	1308290.04	Метод спутниковых геодезических измерений (определений)	$Mt = \sqrt{(m_0^2 + m_1^2)}$	Долговременный межевой знак
n9У	-	-	491062.44	1308284.31	Метод спутниковых геодезических измерений (определений)	$Mt = \sqrt{(m_0^2 + m_1^2)}$	Долговременный межевой знак

1. Сведения о характерных точках границ уточняемого земельного участка с кадастровым номером 16:16:000000:3878 :							
Система координат МСК-16						Зона № 1	
Обозначение характерных точек границ	Координаты, м				Метод определения координат	Формулы, примененные для расчета средней квадратической погрешности определения координат характерных точек границ (Mt), с подставленными в такие формулы значениями и итоговые (вычисленные) значения Mt, м	Описание закрепления точки
	содержатся в Едином государственном реестре недвижимости		определены в результате выполнения комплексных кадастровых работ				
	X	Y	X	Y			
1	2	3	4	5	6	7	8
70	491066.12	1308277.16	491067.69	1308272.23	Метод спутниковых геодезических измерений (определений)	$Mt = \sqrt{(m_0^2 + m_1^2)}$	Долговременный межевой знак
71	491067.78	1308273.43	491068.36	1308272.50	Метод спутниковых геодезических измерений (определений)	$Mt = \sqrt{(m_0^2 + m_1^2)}$	Долговременный межевой знак
62	491071.57	1308274.82	491072.35	1308273.77	Метод спутниковых геодезических измерений (определений)	$Mt = \sqrt{(m_0^2 + m_1^2)}$	Долговременный межевой знак
16:16:000000:3878(5)						-	
72	491121.42	1308160.79	491120.27	1308163.53	Метод спутниковых геодезических измерений (определений)	$Mt = \sqrt{(m_0^2 + m_1^2)}$	Долговременный межевой знак
73	491113.29	1308178.41	491112.50	1308181.58	Метод спутниковых геодезических измерений (определений)	$Mt = \sqrt{(m_0^2 + m_1^2)}$	Долговременный межевой знак
74	491105.19	1308196.10	491104.53	1308200.29	Метод спутниковых геодезических измерений (определений)	$Mt = \sqrt{(m_0^2 + m_1^2)}$	Долговременный межевой знак
75	491096.87	1308217.39	491096.62	1308218.48	Метод спутниковых геодезических измерений (определений)	$Mt = \sqrt{(m_0^2 + m_1^2)}$	Долговременный межевой знак
76	491093.15	1308216.00	491092.44	1308217.01	Метод спутниковых геодезических измерений (определений)	$Mt = \sqrt{(m_0^2 + m_1^2)}$	Долговременный межевой знак
77	491100.95	1308199.01	491100.94	1308198.65	Метод спутниковых геодезических измерений (определений)	$Mt = \sqrt{(m_0^2 + m_1^2)}$	Долговременный межевой знак

1. Сведения о характерных точках границ уточняемого земельного участка с кадастровым номером 16:16:000000:3878 :							
Система координат МСК-16							Зона № 1
Обозначение характерных точек границ	Координаты, м				Метод определения координат	Формулы, примененные для расчета средней квадратической погрешности определения координат характерных точек границ (Mt), с подставленными в такие формулы значениями и итоговые (вычисленные) значения Mt, м	Описание закрепления точки
	содержатся в Едином государственном реестре недвижимости		определены в результате выполнения комплексных кадастровых работ				
	X	Y	X	Y			
1	2	3	4	5	6	7	8
78	491108.50	1308179.73	491108.38	1308179.86	Метод спутниковых геодезических измерений (определений)	$Mt = \sqrt{(m_0^2 + m_1^2)}$	Долговременный межевой знак
79	491116.73	1308161.93	491116.56	1308162.02	Метод спутниковых геодезических измерений (определений)	$Mt = \sqrt{(m_0^2 + m_1^2)}$	Долговременный межевой знак
80	491117.83	1308159.45	-	-	-	0.00	-
72	491121.42	1308160.79	491120.27	1308163.53	Метод спутниковых геодезических измерений (определений)	$Mt = \sqrt{(m_0^2 + m_1^2)}$	Долговременный межевой знак
16:16:000000:3878(6)						-	
81	490776.31	1308277.90	490776.31	1308277.90	Метод спутниковых геодезических измерений (определений)	$Mt = \sqrt{(m_0^2 + m_1^2)}$	Долговременный межевой знак
82	490744.73	1308273.89	490744.73	1308273.89	Метод спутниковых геодезических измерений (определений)	$Mt = \sqrt{(m_0^2 + m_1^2)}$	Долговременный межевой знак
83	490716.52	1308269.26	490716.52	1308269.26	Метод спутниковых геодезических измерений (определений)	$Mt = \sqrt{(m_0^2 + m_1^2)}$	Долговременный межевой знак
84	490709.64	1308266.80	490709.64	1308266.80	Метод спутниковых геодезических измерений (определений)	$Mt = \sqrt{(m_0^2 + m_1^2)}$	Долговременный межевой знак
85	490712.43	1308260.81	490712.53	1308260.62	Метод спутниковых геодезических измерений (определений)	$Mt = \sqrt{(m_0^2 + m_1^2)}$	Долговременный межевой знак
685	-	-	490715.24	1308258.57	Метод спутниковых геодезических измерений (определений)	$Mt = \sqrt{(m_0^2 + m_1^2)}$	Долговременный межевой знак

1. Сведения о характерных точках границ уточняемого земельного участка с кадастровым номером 16:16:000000:3878 :

Система координат МСК-16					Зона № 1		
Обозначение характерных точек границ	Координаты, м				Метод определения координат	Формулы, примененные для расчета средней квадратической погрешности определения координат характерных точек границ (Mt), с подставленными в такие формулы значениями и итоговые (вычисленные) значения Mt, м	Описание закрепления точки
	содержатся в Едином государственном реестре недвижимости		определены в результате выполнения комплексных кадастровых работ				
	X	Y	X	Y			
1	2	3	4	5	6	7	8
86	490718.10	1308257.27	490716.83	1308257.94	Метод спутниковых геодезических измерений (определений)	$Mt = \sqrt{(m_0^2 + m_1^2)}$	Долговременный межевой знак
684	-	-	490718.11	1308257.14	Метод спутниковых геодезических измерений (определений)	$Mt = \sqrt{(m_0^2 + m_1^2)}$	Долговременный межевой знак
87	490723.22	1308246.94	490724.59	1308244.17	Метод спутниковых геодезических измерений (определений)	$Mt = \sqrt{(m_0^2 + m_1^2)}$	Долговременный межевой знак
88	490726.96	1308248.61	490727.12	1308246.96	Метод спутниковых геодезических измерений (определений)	$Mt = \sqrt{(m_0^2 + m_1^2)}$	Долговременный межевой знак
89	490722.41	1308258.93	490722.26	1308257.67	Метод спутниковых геодезических измерений (определений)	$Mt = \sqrt{(m_0^2 + m_1^2)}$	Долговременный межевой знак
90	490725.71	1308263.73	490725.04	1308264.51	Метод спутниковых геодезических измерений (определений)	$Mt = \sqrt{(m_0^2 + m_1^2)}$	Долговременный межевой знак
91	490733.90	1308266.45	490733.90	1308266.45	Метод спутниковых геодезических измерений (определений)	$Mt = \sqrt{(m_0^2 + m_1^2)}$	Долговременный межевой знак
92	490764.22	1308270.40	490758.19	1308271.41	Метод спутниковых геодезических измерений (определений)	$Mt = \sqrt{(m_0^2 + m_1^2)}$	Долговременный межевой знак
93	490781.96	1308274.49	490780.37	1308275.19	Метод спутниковых геодезических измерений (определений)	$Mt = \sqrt{(m_0^2 + m_1^2)}$	Долговременный межевой знак
94	490784.09	1308273.66	490782.27	1308274.79	Метод спутниковых геодезических измерений (определений)	$Mt = \sqrt{(m_0^2 + m_1^2)}$	Долговременный межевой знак

1. Сведения о характерных точках границ уточняемого земельного участка с кадастровым номером 16:16:000000:3878 :

Система координат МСК-16					Зона № 1		
Обозначение характерных точек границ	Координаты, м				Метод определения координат	Формулы, примененные для расчета средней квадратической погрешности определения координат характерных точек границ (Mt), с подставленными в такие формулы значениями и итоговые (вычисленные) значения Mt, м	Описание закрепления точки
	содержатся в Едином государственном реестре недвижимости		определены в результате выполнения комплексных кадастровых работ				
	X	Y	X	Y			
1	2	3	4	5	6	7	8
95	490784.10	1308270.84	-	-	-	0.00	-
1008	-	-	490783.59	1308270.62	Метод спутниковых геодезических измерений (определений)	$Mt = \sqrt{(m_0^2 + m_1^2)}$	Долговременный межевой знак
1002	-	-	490791.44	1308252.31	Метод спутниковых геодезических измерений (определений)	$Mt = \sqrt{(m_0^2 + m_1^2)}$	Долговременный межевой знак
96	490802.25	1308231.74	490799.55	1308233.97	Метод спутниковых геодезических измерений (определений)	$Mt = \sqrt{(m_0^2 + m_1^2)}$	Долговременный межевой знак
97	490809.12	1308214.22	490807.70	1308215.82	Метод спутниковых геодезических измерений (определений)	$Mt = \sqrt{(m_0^2 + m_1^2)}$	Долговременный межевой знак
98	490817.85	1308196.76	490815.97	1308196.54	Метод спутниковых геодезических измерений (определений)	$Mt = \sqrt{(m_0^2 + m_1^2)}$	Долговременный межевой знак
99	490824.21	1308181.15	490823.65	1308178.94	Метод спутниковых геодезических измерений (определений)	$Mt = \sqrt{(m_0^2 + m_1^2)}$	Долговременный межевой знак
992	-	-	490832.04	1308160.85	Метод спутниковых геодезических измерений (определений)	$Mt = \sqrt{(m_0^2 + m_1^2)}$	Долговременный межевой знак
990	-	-	490840.12	1308142.98	Метод спутниковых геодезических измерений (определений)	$Mt = \sqrt{(m_0^2 + m_1^2)}$	Долговременный межевой знак
988	-	-	490848.60	1308124.12	Метод спутниковых геодезических измерений (определений)	$Mt = \sqrt{(m_0^2 + m_1^2)}$	Долговременный межевой знак

1. Сведения о характерных точках границ уточняемого земельного участка с кадастровым номером 16:16:000000:3878 :

Система координат МСК-16					Зона № 1		
Обозначение характерных точек границ	Координаты, м				Метод определения координат	Формулы, примененные для расчета средней квадратической погрешности определения координат характерных точек границ (Mt), с подставленными в такие формулы значениями и итоговые (вычисленные) значения Mt, м	Описание закрепления точки
	содержатся в Едином государственном реестре недвижимости		определены в результате выполнения комплексных кадастровых работ				
	X	Y	X	Y			
1	2	3	4	5	6	7	8
986	-	-	490856.82	1308105.79	Метод спутниковых геодезических измерений (определений)	$Mt = \sqrt{(m_0^2 + m_1^2)}$	Долговременный межевой знак
983	-	-	490865.23	1308087.53	Метод спутниковых геодезических измерений (определений)	$Mt = \sqrt{(m_0^2 + m_1^2)}$	Долговременный межевой знак
982	-	-	490872.90	1308069.10	Метод спутниковых геодезических измерений (определений)	$Mt = \sqrt{(m_0^2 + m_1^2)}$	Долговременный межевой знак
1509	-	-	490880.98	1308051.28	Метод спутниковых геодезических измерений (определений)	$Mt = \sqrt{(m_0^2 + m_1^2)}$	Долговременный межевой знак
1507	-	-	490889.38	1308032.48	Метод спутниковых геодезических измерений (определений)	$Mt = \sqrt{(m_0^2 + m_1^2)}$	Долговременный межевой знак
980	-	-	490897.42	1308014.17	Метод спутниковых геодезических измерений (определений)	$Mt = \sqrt{(m_0^2 + m_1^2)}$	Долговременный межевой знак
100	490906.75	1307994.84	490905.11	1307996.58	Метод спутниковых геодезических измерений (определений)	$Mt = \sqrt{(m_0^2 + m_1^2)}$	Долговременный межевой знак
101	490904.16	1307993.67	490904.03	1307994.20	Метод спутниковых геодезических измерений (определений)	$Mt = \sqrt{(m_0^2 + m_1^2)}$	Долговременный межевой знак
102	490905.88	1307989.91	-	-	-	0.00	-
103	490876.36	1307976.72	490878.78	1307983.22	Метод спутниковых геодезических измерений (определений)	$Mt = \sqrt{(m_0^2 + m_1^2)}$	Долговременный межевой знак
104	490874.97	1307979.86	-	-	-	0.00	-
105	490854.61	1307970.70	-	-	-	0.00	-

1. Сведения о характерных точках границ уточняемого земельного участка с кадастровым номером 16:16:000000:3878 :							
Система координат МСК-16							Зона № 1
Обозначение характерных точек границ	Координаты, м				Метод определения координат	Формулы, примененные для расчета средней квадратической погрешности определения координат характерных точек границ (Mt), с подставленными в такие формулы значениями и итоговые (вычисленные) значения Mt, м	Описание закрепления точки
	содержатся в Едином государственном реестре недвижимости		определены в результате выполнения комплексных кадастровых работ				
	X	Y	X	Y			
1	2	3	4	5	6	7	8
106	490852.63	1307970.43	490852.88	1307971.44	Метод спутниковых геодезических измерений (определений)	$Mt = \sqrt{(m_0^2 + m_1^2)}$	Долговременный межевой знак
107	490849.45	1307971.94	490850.59	1307972.37	Метод спутниковых геодезических измерений (определений)	$Mt = \sqrt{(m_0^2 + m_1^2)}$	Долговременный межевой знак
108	490844.34	1307983.19	-	-	-	0.00	-
109	490841.79	1307982.04	490842.43	1307989.76	Метод спутниковых геодезических измерений (определений)	$Mt = \sqrt{(m_0^2 + m_1^2)}$	Долговременный межевой знак
110	490847.77	1307968.70	490838.24	1307988.19	Метод спутниковых геодезических измерений (определений)	$Mt = \sqrt{(m_0^2 + m_1^2)}$	Долговременный межевой знак
н10У	-	-	490846.29	1307970.31	Метод спутниковых геодезических измерений (определений)	$Mt = \sqrt{(m_0^2 + m_1^2)}$	Долговременный межевой знак
н11У	-	-	490845.99	1307968.46	Метод спутниковых геодезических измерений (определений)	$Mt = \sqrt{(m_0^2 + m_1^2)}$	Долговременный межевой знак
1054	-	-	490819.33	1307956.55	Метод спутниковых геодезических измерений (определений)	$Mt = \sqrt{(m_0^2 + m_1^2)}$	Долговременный межевой знак
111	490792.66	1307944.15	490791.97	1307944.53	Метод спутниковых геодезических измерений (определений)	$Mt = \sqrt{(m_0^2 + m_1^2)}$	Долговременный межевой знак
112	490783.09	1307963.64	490783.29	1307963.73	Метод спутниковых геодезических измерений (определений)	$Mt = \sqrt{(m_0^2 + m_1^2)}$	Долговременный межевой знак

1. Сведения о характерных точках границ уточняемого земельного участка с кадастровым номером 16:16:000000:3878 :							
Система координат МСК-16							Зона № 1
Обозначение характерных точек границ	Координаты, м				Метод определения координат	Формулы, примененные для расчета средней квадратической погрешности определения координат характерных точек границ (Mt), с подставленными в такие формулы значениями и итоговые (вычисленные) значения Mt, м	Описание закрепления точки
	содержатся в Едином государственном реестре недвижимости		определены в результате выполнения комплексных кадастровых работ				
	X	Y	X	Y			
1	2	3	4	5	6	7	8
113	490775.02	1307981.83	490775.16	1307981.89	Метод спутниковых геодезических измерений (определений)	$Mt = \sqrt{(m_0^2 + m_1^2)}$	Долговременный межевой знак
114	490773.33	1307975.60	490770.31	1307979.81	Метод спутниковых геодезических измерений (определений)	$Mt = \sqrt{(m_0^2 + m_1^2)}$	Долговременный межевой знак
н12У	-	-	490778.37	1307961.90	Метод спутниковых геодезических измерений (определений)	$Mt = \sqrt{(m_0^2 + m_1^2)}$	Долговременный межевой знак
115	490788.21	1307942.26	490787.09	1307942.64	Метод спутниковых геодезических измерений (определений)	$Mt = \sqrt{(m_0^2 + m_1^2)}$	Долговременный межевой знак
н13У	-	-	490746.00	1307924.04	Метод спутниковых геодезических измерений (определений)	$Mt = \sqrt{(m_0^2 + m_1^2)}$	Долговременный межевой знак
н14У	-	-	490734.04	1307918.59	Метод спутниковых геодезических измерений (определений)	$Mt = \sqrt{(m_0^2 + m_1^2)}$	Долговременный межевой знак
116	490732.96	1307917.66	490732.54	1307919.49	Метод спутниковых геодезических измерений (определений)	$Mt = \sqrt{(m_0^2 + m_1^2)}$	Долговременный межевой знак
н15У	-	-	490730.34	1307922.69	Метод спутниковых геодезических измерений (определений)	$Mt = \sqrt{(m_0^2 + m_1^2)}$	Долговременный межевой знак
н16У	-	-	490728.79	1307925.49	Метод спутниковых геодезических измерений (определений)	$Mt = \sqrt{(m_0^2 + m_1^2)}$	Долговременный межевой знак
117	490716.06	1307955.54	490723.99	1307936.69	Метод спутниковых геодезических измерений (определений)	$Mt = \sqrt{(m_0^2 + m_1^2)}$	Долговременный межевой знак

1. Сведения о характерных точках границ уточняемого земельного участка с кадастровым номером 16:16:000000:3878 :

Система координат МСК-16					Зона № 1		
Обозначение характерных точек границ	Координаты, м				Метод определения координат	Формулы, примененные для расчета средней квадратической погрешности определения координат характерных точек границ (Mt), с подставленными в такие формулы значениями и итоговые (вычисленные) значения Mt, м	Описание закрепления точки
	содержатся в Едином государственном реестре недвижимости		определены в результате выполнения комплексных кадастровых работ				
	X	Y	X	Y			
1	2	3	4	5	6	7	8
118	490715.52	1307955.30	490715.52	1307955.30	Метод спутниковых геодезических измерений (определений)	$Mt = \sqrt{(m_0^2 + m_1^2)}$	Долговременный межевой знак
119	490707.37	1307973.54	490707.37	1307973.54	Метод спутниковых геодезических измерений (определений)	$Mt = \sqrt{(m_0^2 + m_1^2)}$	Долговременный межевой знак
120	490699.22	1307991.78	490699.22	1307991.78	Метод спутниковых геодезических измерений (определений)	$Mt = \sqrt{(m_0^2 + m_1^2)}$	Долговременный межевой знак
121	490699.77	1307992.03	490700.07	1307992.16	Метод спутниковых геодезических измерений (определений)	$Mt = \sqrt{(m_0^2 + m_1^2)}$	Долговременный межевой знак
1113	-	-	490691.84	1308010.23	Метод спутниковых геодезических измерений (определений)	$Mt = \sqrt{(m_0^2 + m_1^2)}$	Долговременный межевой знак
1119	-	-	490690.22	1308013.75	Метод спутниковых геодезических измерений (определений)	$Mt = \sqrt{(m_0^2 + m_1^2)}$	Долговременный межевой знак
1118	-	-	490689.73	1308015.64	Метод спутниковых геодезических измерений (определений)	$Mt = \sqrt{(m_0^2 + m_1^2)}$	Долговременный межевой знак
1117	-	-	490687.72	1308020.15	Метод спутниковых геодезических измерений (определений)	$Mt = \sqrt{(m_0^2 + m_1^2)}$	Долговременный межевой знак
1116	-	-	490686.41	1308021.97	Метод спутниковых геодезических измерений (определений)	$Mt = \sqrt{(m_0^2 + m_1^2)}$	Долговременный межевой знак
1115	-	-	490683.55	1308028.43	Метод спутниковых геодезических измерений (определений)	$Mt = \sqrt{(m_0^2 + m_1^2)}$	Долговременный межевой знак

1. Сведения о характерных точках границ уточняемого земельного участка с кадастровым номером 16:16:000000:3878 :							
Система координат МСК-16							Зона № 1
Обозначение характерных точек границ	Координаты, м				Метод определения координат	Формулы, примененные для расчета средней квадратической погрешности определения координат характерных точек границ (Mt), с подставленными в такие формулы значениями и итоговые (вычисленные) значения Mt, м	Описание закрепления точки
	содержатся в Едином государственном реестре недвижимости		определены в результате выполнения комплексных кадастровых работ				
	X	Y	X	Y			
1	2	3	4	5	6	7	8
122	490679.98	1308036.37	490679.72	1308036.19	Метод спутниковых геодезических измерений (определений)	$Mt = \sqrt{(m_0^2 + m_1^2)}$	Долговременный межевой знак
123	490670.59	1308055.07	490674.84	1308046.60	Метод спутниковых геодезических измерений (определений)	$Mt = \sqrt{(m_0^2 + m_1^2)}$	Долговременный межевой знак
124	490666.58	1308064.44	-	-	-	0.00	-
125	490661.79	1308062.32	-	-	-	0.00	-
126	490664.50	1308055.92	-	-	-	0.00	-
127	490670.55	1308042.53	490670.70	1308044.42	Метод спутниковых геодезических измерений (определений)	$Mt = \sqrt{(m_0^2 + m_1^2)}$	Долговременный межевой знак
n17У	-	-	490678.88	1308026.01	Метод спутниковых геодезических измерений (определений)	$Mt = \sqrt{(m_0^2 + m_1^2)}$	Долговременный межевой знак
128	490680.54	1308024.51	490679.55	1308026.29	Метод спутниковых геодезических измерений (определений)	$Mt = \sqrt{(m_0^2 + m_1^2)}$	Долговременный межевой знак
128	-	-	490680.54	1308024.51	Метод спутниковых геодезических измерений (определений)	$Mt = \sqrt{(m_0^2 + m_1^2)}$	Долговременный межевой знак
129	490692.85	1307996.61	490687.30	1308008.78	Метод спутниковых геодезических измерений (определений)	$Mt = \sqrt{(m_0^2 + m_1^2)}$	Долговременный межевой знак
130	490699.25	1307980.75	490699.17	1307980.72	Метод спутниковых геодезических измерений (определений)	$Mt = \sqrt{(m_0^2 + m_1^2)}$	Долговременный межевой знак
131	490711.60	1307953.49	490711.47	1307953.45	Метод спутниковых геодезических измерений (определений)	$Mt = \sqrt{(m_0^2 + m_1^2)}$	Долговременный межевой знак

1. Сведения о характерных точках границ уточняемого земельного участка с кадастровым номером 16:16:000000:3878 :

Система координат МСК-16						Зона № 1	
Обозначение характерных точек границ	Координаты, м				Метод определения координат	Формулы, примененные для расчета средней квадратической погрешности определения координат характерных точек границ (Mt), с подставленными в такие формулы значениями и итоговые (вычисленные) значения Mt, м	Описание закрепления точки
	содержатся в Едином государственном реестре недвижимости		определены в результате выполнения комплексных кадастровых работ				
	X	Y	X	Y			
1	2	3	4	5	6	7	8
1132	-	-	490719.65	1307935.19	Метод спутниковых геодезических измерений (определений)	$Mt = \sqrt{(m_0^2 + m_1^2)}$	Долговременный межевой знак
132	490728.23	1307916.03	490727.05	1307917.72	Метод спутниковых геодезических измерений (определений)	$Mt = \sqrt{(m_0^2 + m_1^2)}$	Долговременный межевой знак
1134	-	-	490725.97	1307915.70	Метод спутниковых геодезических измерений (определений)	$Mt = \sqrt{(m_0^2 + m_1^2)}$	Долговременный межевой знак
133	490691.51	1307899.72	490703.41	1307905.65	Метод спутниковых геодезических измерений (определений)	$Mt = \sqrt{(m_0^2 + m_1^2)}$	Долговременный межевой знак
134	490694.08	1307893.88	490700.67	1307904.61	Метод спутниковых геодезических измерений (определений)	$Mt = \sqrt{(m_0^2 + m_1^2)}$	Долговременный межевой знак
135	490687.96	1307891.09	-	-	-	0.00	-
136	490676.77	1307885.95	490673.76	1307892.42	Метод спутниковых геодезических измерений (определений)	$Mt = \sqrt{(m_0^2 + m_1^2)}$	Долговременный межевой знак
137	490672.97	1307884.21	490667.47	1307890.84	Метод спутниковых геодезических измерений (определений)	$Mt = \sqrt{(m_0^2 + m_1^2)}$	Долговременный межевой знак
138	490665.22	1307880.68	-	-	-	0.00	-
139	490662.91	1307885.79	490667.40	1307888.65	Метод спутниковых геодезических измерений (определений)	$Mt = \sqrt{(m_0^2 + m_1^2)}$	Долговременный межевой знак
140	490634.00	1307872.56	-	-	-	0.00	-
141	490631.76	1307873.58	490629.60	1307871.37	Метод спутниковых геодезических измерений (определений)	$Mt = \sqrt{(m_0^2 + m_1^2)}$	Долговременный межевой знак

1. Сведения о характерных точках границ уточняемого земельного участка с кадастровым номером 16:16:000000:3878 :							
Система координат МСК-16						Зона № 1	
Обозначение характерных точек границ	Координаты, м				Метод определения координат	Формулы, примененные для расчета средней квадратической погрешности определения координат характерных точек границ (Mt), с подставленными в такие формулы значениями и итоговые (вычисленные) значения Mt, м	Описание закрепления точки
	содержатся в Едином государственном реестре недвижимости		определены в результате выполнения комплексных кадастровых работ				
	X	Y	X	Y			
1	2	3	4	5	6	7	8
142	490631.53	1307879.98	-	-	-	0.00	-
143	490631.52	1307880.27	-	-	-	0.00	-
144	490627.98	1307878.89	-	-	-	0.00	-
145	490626.96	1307885.42	-	-	-	0.00	-
146	490626.57	1307885.24	-	-	-	0.00	-
147	490624.86	1307892.29	490624.67	1307892.24	Метод спутниковых геодезических измерений (определений)	$Mt = \sqrt{(m_0^2 + m_1^2)}$	Долговременный межевой знак
148	490619.18	1307898.89	-	-	-	0.00	-
149	490616.72	1307904.99	490615.44	1307910.66	Метод спутниковых геодезических измерений (определений)	$Mt = \sqrt{(m_0^2 + m_1^2)}$	Долговременный межевой знак
150	490618.04	1307905.60	-	-	-	0.00	-
151	490615.44	1307910.66	490603.06	1307926.63	Метод спутниковых геодезических измерений (определений)	$Mt = \sqrt{(m_0^2 + m_1^2)}$	Долговременный межевой знак
152	490616.11	1307910.97	-	-	-	0.00	-
153	490597.84	1307931.37	490591.20	1307943.42	Метод спутниковых геодезических измерений (определений)	$Mt = \sqrt{(m_0^2 + m_1^2)}$	Долговременный межевой знак
н18У	-	-	490589.73	1307945.25	Метод спутниковых геодезических измерений (определений)	$Mt = \sqrt{(m_0^2 + m_1^2)}$	Долговременный межевой знак
н19У	-	-	490588.27	1307946.40	Метод спутниковых геодезических измерений (определений)	$Mt = \sqrt{(m_0^2 + m_1^2)}$	Долговременный межевой знак
н20У	-	-	490586.43	1307949.24	Метод спутниковых геодезических измерений (определений)	$Mt = \sqrt{(m_0^2 + m_1^2)}$	Долговременный межевой знак

1. Сведения о характерных точках границ уточняемого земельного участка с кадастровым номером 16:16:000000:3878 :							
Система координат МСК-16							Зона № 1
Обозначение характерных точек границ	Координаты, м				Метод определения координат	Формулы, примененные для расчета средней квадратической погрешности определения координат характерных точек границ (Mt), с подставленными в такие формулы значениями и итоговые (вычисленные) значения Mt, м	Описание закрепления точки
	содержатся в Едином государственном реестре недвижимости		определены в результате выполнения комплексных кадастровых работ				
	X	Y	X	Y			
1	2	3	4	5	6	7	8
1421	-	-	490585.69	1307951.08	Метод спутниковых геодезических измерений (определений)	$Mt = \sqrt{(m_0^2 + m_1^2)}$	Долговременный межевой знак
154	490576.45	1307946.96	490577.75	1307947.43	Метод спутниковых геодезических измерений (определений)	$Mt = \sqrt{(m_0^2 + m_1^2)}$	Долговременный межевой знак
н21У	-	-	490569.95	1307944.57	Метод спутниковых геодезических измерений (определений)	$Mt = \sqrt{(m_0^2 + m_1^2)}$	Долговременный межевой знак
н22У	-	-	490560.84	1307942.02	Метод спутниковых геодезических измерений (определений)	$Mt = \sqrt{(m_0^2 + m_1^2)}$	Долговременный межевой знак
н23У	-	-	490558.62	1307941.30	Метод спутниковых геодезических измерений (определений)	$Mt = \sqrt{(m_0^2 + m_1^2)}$	Долговременный межевой знак
155	490538.07	1307938.28	490550.60	1307938.97	Метод спутниковых геодезических измерений (определений)	$Mt = \sqrt{(m_0^2 + m_1^2)}$	Долговременный межевой знак
156	490538.72	1307936.00	490538.72	1307936.00	Метод спутниковых геодезических измерений (определений)	$Mt = \sqrt{(m_0^2 + m_1^2)}$	Долговременный межевой знак
157	490529.81	1307933.70	490529.58	1307934.24	Метод спутниковых геодезических измерений (определений)	$Mt = \sqrt{(m_0^2 + m_1^2)}$	Долговременный межевой знак
158	490525.81	1307933.05	490522.52	1307932.66	Метод спутниковых геодезических измерений (определений)	$Mt = \sqrt{(m_0^2 + m_1^2)}$	Долговременный межевой знак
159	490522.44	1307933.11	490516.06	1307933.02	Метод спутниковых геодезических измерений (определений)	$Mt = \sqrt{(m_0^2 + m_1^2)}$	Долговременный межевой знак

1. Сведения о характерных точках границ уточняемого земельного участка с кадастровым номером 16:16:000000:3878 :							
Система координат МСК-16							Зона № 1
Обозначение характерных точек границ	Координаты, м				Метод определения координат	Формулы, примененные для расчета средней квадратической погрешности определения координат характерных точек границ (Mt), с подставленными в такие формулы значениями и итоговые (вычисленные) значения Mt, м	Описание закрепления точки
	содержатся в Едином государственном реестре недвижимости		определены в результате выполнения комплексных кадастровых работ				
	X	Y	X	Y			
1	2	3	4	5	6	7	8
160	490502.87	1307933.79	490500.04	1307933.64	Метод спутниковых геодезических измерений (определений)	$Mt = \sqrt{(m_0^2 + m_1^2)}$	Долговременный межевой знак
1439	-	-	490477.58	1307934.64	Метод спутниковых геодезических измерений (определений)	$Mt = \sqrt{(m_0^2 + m_1^2)}$	Долговременный межевой знак
161	490477.41	1307934.40	490474.56	1307935.22	Метод спутниковых геодезических измерений (определений)	$Mt = \sqrt{(m_0^2 + m_1^2)}$	Долговременный межевой знак
162	490474.40	1307935.01	490471.82	1307936.66	Метод спутниковых геодезических измерений (определений)	$Mt = \sqrt{(m_0^2 + m_1^2)}$	Долговременный межевой знак
163	490471.82	1307936.66	490469.80	1307938.70	Метод спутниковых геодезических измерений (определений)	$Mt = \sqrt{(m_0^2 + m_1^2)}$	Долговременный межевой знак
164	490469.80	1307938.70	490468.71	1307941.47	Метод спутниковых геодезических измерений (определений)	$Mt = \sqrt{(m_0^2 + m_1^2)}$	Долговременный межевой знак
165	490468.71	1307941.47	490468.04	1307943.90	Метод спутниковых геодезических измерений (определений)	$Mt = \sqrt{(m_0^2 + m_1^2)}$	Долговременный межевой знак
166	490468.04	1307943.90	490467.56	1307949.37	Метод спутниковых геодезических измерений (определений)	$Mt = \sqrt{(m_0^2 + m_1^2)}$	Долговременный межевой знак
167	490467.54	1307949.56	490469.62	1307952.39	Метод спутниковых геодезических измерений (определений)	$Mt = \sqrt{(m_0^2 + m_1^2)}$	Долговременный межевой знак
168	490469.62	1307952.39	490467.36	1307954.85	Метод спутниковых геодезических измерений (определений)	$Mt = \sqrt{(m_0^2 + m_1^2)}$	Долговременный межевой знак

1. Сведения о характерных точках границ уточняемого земельного участка с кадастровым номером 16:16:000000:3878 :

Система координат МСК-16					Зона № 1		
Обозначение характерных точек границ	Координаты, м				Метод определения координат	Формулы, примененные для расчета средней квадратической погрешности определения координат характерных точек границ (Mt), с подставленными в такие формулы значениями и итоговые (вычисленные) значения Mt, м	Описание закрепления точки
	содержатся в Едином государственном реестре недвижимости		определены в результате выполнения комплексных кадастровых работ				
	X	Y	X	Y			
1	2	3	4	5	6	7	8
169	490470.69	1307952.62	490466.72	1307959.04	Метод спутниковых геодезических измерений (определений)	$Mt = \sqrt{(m_0^2 + m_1^2)}$	Долговременный межевой знак
н24У	-	-	490465.42	1307965.33	Метод спутниковых геодезических измерений (определений)	$Mt = \sqrt{(m_0^2 + m_1^2)}$	Долговременный межевой знак
н25У	-	-	490465.24	1307967.09	Метод спутниковых геодезических измерений (определений)	$Mt = \sqrt{(m_0^2 + m_1^2)}$	Долговременный межевой знак
н26У	-	-	490465.00	1307969.46	Метод спутниковых геодезических измерений (определений)	$Mt = \sqrt{(m_0^2 + m_1^2)}$	Долговременный межевой знак
170	490470.49	1307970.15	490464.83	1307972.25	Метод спутниковых геодезических измерений (определений)	$Mt = \sqrt{(m_0^2 + m_1^2)}$	Долговременный межевой знак
н27У	-	-	490470.35	1307974.18	Метод спутниковых геодезических измерений (определений)	$Mt = \sqrt{(m_0^2 + m_1^2)}$	Долговременный межевой знак
194	-	-	490479.92	1307977.53	Метод спутниковых геодезических измерений (определений)	$Mt = \sqrt{(m_0^2 + m_1^2)}$	Долговременный межевой знак
171	490480.78	1307973.87	490487.15	1307980.18	Метод спутниковых геодезических измерений (определений)	$Mt = \sqrt{(m_0^2 + m_1^2)}$	Долговременный межевой знак
н28У	-	-	490490.97	1307981.58	Метод спутниковых геодезических измерений (определений)	$Mt = \sqrt{(m_0^2 + m_1^2)}$	Долговременный межевой знак
н29У	-	-	490493.89	1307982.62	Метод спутниковых геодезических измерений (определений)	$Mt = \sqrt{(m_0^2 + m_1^2)}$	Долговременный межевой знак

1. Сведения о характерных точках границ уточняемого земельного участка с кадастровым номером 16:16:000000:3878 :

Система координат МСК-16					Зона № 1		
Обозначение характерных точек границ	Координаты, м				Метод определения координат	Формулы, примененные для расчета средней квадратической погрешности определения координат характерных точек границ (Mt), с подставленными в такие формулы значениями и итоговые (вычисленные) значения Mt, м	Описание закрепления точки
	содержатся в Едином государственном реестре недвижимости		определены в результате выполнения комплексных кадастровых работ				
	X	Y	X	Y			
1	2	3	4	5	6	7	8
1193	-	-	490497.04	1307983.97	Метод спутниковых геодезических измерений (определений)	$Mt = \sqrt{(m_0^2 + m_1^2)}$	Долговременный межевой знак
1192	-	-	490520.86	1307997.71	Метод спутниковых геодезических измерений (определений)	$Mt = \sqrt{(m_0^2 + m_1^2)}$	Долговременный межевой знак
172	490532.04	1308005.97	490539.93	1308005.52	Метод спутниковых геодезических измерений (определений)	$Mt = \sqrt{(m_0^2 + m_1^2)}$	Долговременный межевой знак
173	490557.64	1308016.49	490558.48	1308013.67	Метод спутниковых геодезических измерений (определений)	$Mt = \sqrt{(m_0^2 + m_1^2)}$	Долговременный межевой знак
н30У	-	-	490574.56	1308024.11	Метод спутниковых геодезических измерений (определений)	$Mt = \sqrt{(m_0^2 + m_1^2)}$	Долговременный межевой знак
1312	-	-	490574.17	1308024.96	Метод спутниковых геодезических измерений (определений)	$Mt = \sqrt{(m_0^2 + m_1^2)}$	Долговременный межевой знак
н31У	-	-	490588.22	1308032.62	Метод спутниковых геодезических измерений (определений)	$Mt = \sqrt{(m_0^2 + m_1^2)}$	Долговременный межевой знак
174	490588.13	1308039.39	490593.66	1308035.92	Метод спутниковых геодезических измерений (определений)	$Mt = \sqrt{(m_0^2 + m_1^2)}$	Долговременный межевой знак
175	490598.77	1308047.43	490600.96	1308040.52	Метод спутниковых геодезических измерений (определений)	$Mt = \sqrt{(m_0^2 + m_1^2)}$	Долговременный межевой знак
1313	-	-	490610.88	1308018.18	Метод спутниковых геодезических измерений (определений)	$Mt = \sqrt{(m_0^2 + m_1^2)}$	Долговременный межевой знак

1. Сведения о характерных точках границ уточняемого земельного участка с кадастровым номером 16:16:000000:3878 :							
Система координат МСК-16							Зона № 1
Обозначение характерных точек границ	Координаты, м				Метод определения координат	Формулы, примененные для расчета средней квадратической погрешности определения координат характерных точек границ (Mt), с подставленными в такие формулы значениями и итоговые (вычисленные) значения Mt, м	Описание закрепления точки
	содержатся в Едином государственном реестре недвижимости		определены в результате выполнения комплексных кадастровых работ				
	X	Y	X	Y			
1	2	3	4	5	6	7	8
176	490615.80	1308008.19	490610.69	1308017.99	Метод спутниковых геодезических измерений (определений)	$Mt = \sqrt{(m_0^2 + m_1^2)}$	Долговременный межевой знак
1186	-	-	490619.36	1307999.47	Метод спутниковых геодезических измерений (определений)	$Mt = \sqrt{(m_0^2 + m_1^2)}$	Долговременный межевой знак
177	490625.70	1307985.79	490627.03	1307981.61	Метод спутниковых геодезических измерений (определений)	$Mt = \sqrt{(m_0^2 + m_1^2)}$	Долговременный межевой знак
1358	-	-	490635.28	1307963.82	Метод спутниковых геодезических измерений (определений)	$Mt = \sqrt{(m_0^2 + m_1^2)}$	Долговременный межевой знак
178	490659.24	1307912.85	490643.84	1307945.27	Метод спутниковых геодезических измерений (определений)	$Mt = \sqrt{(m_0^2 + m_1^2)}$	Долговременный межевой знак
179	490661.48	1307913.68	490651.81	1307926.82	Метод спутниковых геодезических измерений (определений)	$Mt = \sqrt{(m_0^2 + m_1^2)}$	Долговременный межевой знак
180	490665.32	1307902.87	-	-	-	0.00	-
181	490668.08	1307904.08	-	-	-	0.00	-
182	490665.54	1307909.96	-	-	-	0.00	-
183	490656.66	1307929.30	490656.80	1307929.31	Метод спутниковых геодезических измерений (определений)	$Mt = \sqrt{(m_0^2 + m_1^2)}$	Долговременный межевой знак
н32У	-	-	490648.42	1307946.97	Метод спутниковых геодезических измерений (определений)	$Mt = \sqrt{(m_0^2 + m_1^2)}$	Долговременный межевой знак
н33У	-	-	490640.34	1307965.77	Метод спутниковых геодезических измерений (определений)	$Mt = \sqrt{(m_0^2 + m_1^2)}$	Долговременный межевой знак

1. Сведения о характерных точках границ уточняемого земельного участка с кадастровым номером 16:16:000000:3878 :							
Система координат МСК-16						Зона № 1	
Обозначение характерных точек границ	Координаты, м				Метод определения координат	Формулы, примененные для расчета средней квадратической погрешности определения координат характерных точек границ (Mt), с подставленными в такие формулы значениями и итоговые (вычисленные) значения Mt, м	Описание закрепления точки
	содержатся в Едином государственном реестре недвижимости		определены в результате выполнения комплексных кадастровых работ				
	X	Y	X	Y			
1	2	3	4	5	6	7	8
184	490633.18	1307981.63	490632.20	1307983.42	Метод спутниковых геодезических измерений (определений)	$Mt = \sqrt{(m_0^2 + m_1^2)}$	Долговременный межевой знак
185	490623.56	1308001.31	490624.22	1308001.71	Метод спутниковых геодезических измерений (определений)	$Mt = \sqrt{(m_0^2 + m_1^2)}$	Долговременный межевой знак
186	490615.88	1308019.65	490616.37	1308019.88	Метод спутниковых геодезических измерений (определений)	$Mt = \sqrt{(m_0^2 + m_1^2)}$	Долговременный межевой знак
1177	-	-	490617.25	1308020.25	Метод спутниковых геодезических измерений (определений)	$Mt = \sqrt{(m_0^2 + m_1^2)}$	Долговременный межевой знак
1147	-	-	490608.59	1308040.91	Метод спутниковых геодезических измерений (определений)	$Mt = \sqrt{(m_0^2 + m_1^2)}$	Долговременный межевой знак
1146	-	-	490605.57	1308048.09	Метод спутниковых геодезических измерений (определений)	$Mt = \sqrt{(m_0^2 + m_1^2)}$	Долговременный межевой знак
187	490602.26	1308051.70	490603.03	1308053.54	Метод спутниковых геодезических измерений (определений)	$Mt = \sqrt{(m_0^2 + m_1^2)}$	Долговременный межевой знак
188	490600.04	1308054.26	-	-	-	0.00	-
189	490586.46	1308043.74	490586.46	1308043.74	Метод спутниковых геодезических измерений (определений)	$Mt = \sqrt{(m_0^2 + m_1^2)}$	Долговременный межевой знак
190	490572.30	1308031.09	490572.30	1308031.09	Метод спутниковых геодезических измерений (определений)	$Mt = \sqrt{(m_0^2 + m_1^2)}$	Долговременный межевой знак

1. Сведения о характерных точках границ уточняемого земельного участка с кадастровым номером 16:16:000000:3878 :

Система координат МСК-16					Зона № 1		
Обозначение характерных точек границ	Координаты, м				Метод определения координат	Формулы, примененные для расчета средней квадратической погрешности определения координат характерных точек границ (Mt), с подставленными в такие формулы значениями и итоговые (вычисленные) значения Mt, м	Описание закрепления точки
	содержатся в Едином государственном реестре недвижимости		определены в результате выполнения комплексных кадастровых работ				
	X	Y	X	Y			
1	2	3	4	5	6	7	8
191	490555.95	1308020.27	490555.95	1308020.27	Метод спутниковых геодезических измерений (определений)	$Mt = \sqrt{(m_0^2 + m_1^2)}$	Долговременный межевой знак
192	490532.97	1308010.68	490532.97	1308010.68	Метод спутниковых геодезических измерений (определений)	$Mt = \sqrt{(m_0^2 + m_1^2)}$	Долговременный межевой знак
193	490511.90	1307998.24	490492.38	1307986.98	Метод спутниковых геодезических измерений (определений)	$Mt = \sqrt{(m_0^2 + m_1^2)}$	Долговременный межевой знак
194	490479.92	1307977.53	490476.88	1307980.93	Метод спутниковых геодезических измерений (определений)	$Mt = \sqrt{(m_0^2 + m_1^2)}$	Долговременный межевой знак
195	490464.83	1307972.25	490460.50	1307973.49	Метод спутниковых геодезических измерений (определений)	$Mt = \sqrt{(m_0^2 + m_1^2)}$	Долговременный межевой знак
196	490465.01	1307940.42	490463.51	1307948.77	Метод спутниковых геодезических измерений (определений)	$Mt = \sqrt{(m_0^2 + m_1^2)}$	Долговременный межевой знак
197	490467.62	1307937.50	490466.49	1307935.95	Метод спутниковых геодезических измерений (определений)	$Mt = \sqrt{(m_0^2 + m_1^2)}$	Долговременный межевой знак
198	490472.03	1307933.41	490471.59	1307932.55	Метод спутниковых геодезических измерений (определений)	$Mt = \sqrt{(m_0^2 + m_1^2)}$	Долговременный межевой знак
199	490479.15	1307930.74	490479.15	1307930.74	Метод спутниковых геодезических измерений (определений)	$Mt = \sqrt{(m_0^2 + m_1^2)}$	Долговременный межевой знак
200	490504.06	1307929.47	490504.06	1307929.47	Метод спутниковых геодезических измерений (определений)	$Mt = \sqrt{(m_0^2 + m_1^2)}$	Долговременный межевой знак

1. Сведения о характерных точках границ уточняемого земельного участка с кадастровым номером 16:16:000000:3878 :							
Система координат МСК-16							Зона № 1
Обозначение характерных точек границ	Координаты, м				Метод определения координат	Формулы, примененные для расчета средней квадратической погрешности определения координат характерных точек границ (Mt), с подставленными в такие формулы значениями и итоговые (вычисленные) значения Mt, м	Описание закрепления точки
	содержатся в Едином государственном реестре недвижимости		определены в результате выполнения комплексных кадастровых работ				
	X	Y	X	Y			
1	2	3	4	5	6	7	8
201	490525.77	1307929.48	490525.77	1307929.48	Метод спутниковых геодезических измерений (определений)	$Mt = \sqrt{(m_0^2 + m_1^2)}$	Долговременный межевой знак
202	490537.42	1307930.71	490537.42	1307930.71	Метод спутниковых геодезических измерений (определений)	$Mt = \sqrt{(m_0^2 + m_1^2)}$	Долговременный межевой знак
203	490567.96	1307939.61	490567.93	1307939.07	Метод спутниковых геодезических измерений (определений)	$Mt = \sqrt{(m_0^2 + m_1^2)}$	Долговременный межевой знак
204	490575.46	1307939.74	490575.46	1307939.74	Метод спутниковых геодезических измерений (определений)	$Mt = \sqrt{(m_0^2 + m_1^2)}$	Долговременный межевой знак
н34У	-	-	490585.49	1307939.27	Метод спутниковых геодезических измерений (определений)	$Mt = \sqrt{(m_0^2 + m_1^2)}$	Долговременный межевой знак
205	490594.03	1307930.25	490593.28	1307933.02	Метод спутниковых геодезических измерений (определений)	$Mt = \sqrt{(m_0^2 + m_1^2)}$	Долговременный межевой знак
206	490604.18	1307916.37	490610.61	1307909.58	Метод спутниковых геодезических измерений (определений)	$Mt = \sqrt{(m_0^2 + m_1^2)}$	Долговременный межевой знак
207	490614.60	1307904.17	490614.60	1307904.17	Метод спутниковых геодезических измерений (определений)	$Mt = \sqrt{(m_0^2 + m_1^2)}$	Долговременный межевой знак
208	490614.70	1307904.06	490614.70	1307904.06	Метод спутниковых геодезических измерений (определений)	$Mt = \sqrt{(m_0^2 + m_1^2)}$	Долговременный межевой знак
209	490624.67	1307892.24	490624.56	1307892.20	Метод спутниковых геодезических измерений (определений)	$Mt = \sqrt{(m_0^2 + m_1^2)}$	Долговременный межевой знак

1. Сведения о характерных точках границ уточняемого земельного участка с кадастровым номером 16:16:000000:3878 :

Система координат МСК-16						Зона № 1	
Обозначение характерных точек границ	Координаты, м				Метод определения координат	Формулы, примененные для расчета средней квадратической погрешности определения координат характерных точек границ (Mt), с подставленными в такие формулы значениями и итоговые (вычисленные) значения Mt, м	Описание закрепления точки
	содержатся в Едином государственном реестре недвижимости		определены в результате выполнения комплексных кадастровых работ				
	X	Y	X	Y			
1	2	3	4	5	6	7	8
210	490626.98	1307882.89	-	-	-	0.00	-
211	490627.19	1307880.47	490627.19	1307880.47	Метод спутниковых геодезических измерений (определений)	$Mt = \sqrt{(m_0^2 + m_1^2)}$	Долговременный межевой знак
212	490627.08	1307878.53	490627.08	1307878.53	Метод спутниковых геодезических измерений (определений)	$Mt = \sqrt{(m_0^2 + m_1^2)}$	Долговременный межевой знак
213	490627.06	1307878.26	490627.06	1307878.26	Метод спутниковых геодезических измерений (определений)	$Mt = \sqrt{(m_0^2 + m_1^2)}$	Долговременный межевой знак
214	490626.31	1307871.31	490626.31	1307871.31	Метод спутниковых геодезических измерений (определений)	$Mt = \sqrt{(m_0^2 + m_1^2)}$	Долговременный межевой знак
215	490620.70	1307866.88	490620.70	1307866.88	Метод спутниковых геодезических измерений (определений)	$Mt = \sqrt{(m_0^2 + m_1^2)}$	Долговременный межевой знак
216	490615.18	1307862.53	490615.18	1307862.53	Метод спутниковых геодезических измерений (определений)	$Mt = \sqrt{(m_0^2 + m_1^2)}$	Долговременный межевой знак
217	490611.22	1307858.88	490611.22	1307858.88	Метод спутниковых геодезических измерений (определений)	$Mt = \sqrt{(m_0^2 + m_1^2)}$	Долговременный межевой знак
218	490575.48	1307841.21	490575.48	1307841.21	Метод спутниковых геодезических измерений (определений)	$Mt = \sqrt{(m_0^2 + m_1^2)}$	Долговременный межевой знак
219	490566.53	1307830.14	490566.53	1307830.14	Метод спутниковых геодезических измерений (определений)	$Mt = \sqrt{(m_0^2 + m_1^2)}$	Долговременный межевой знак

1. Сведения о характерных точках границ уточняемого земельного участка с кадастровым номером 16:16:000000:3878 :

Система координат МСК-16					Зона № 1		
Обозначение характерных точек границ	Координаты, м				Метод определения координат	Формулы, примененные для расчета средней квадратической погрешности определения координат характерных точек границ (Mt), с подставленными в такие формулы значениями и итоговые (вычисленные) значения Mt, м	Описание закрепления точки
	содержатся в Едином государственном реестре недвижимости		определены в результате выполнения комплексных кадастровых работ				
	X	Y	X	Y			
1	2	3	4	5	6	7	8
220	490570.96	1307795.87	490570.96	1307795.87	Метод спутниковых геодезических измерений (определений)	$Mt = \sqrt{(m_0^2 + m_1^2)}$	Долговременный межевой знак
221	490579.49	1307776.73	490579.49	1307776.73	Метод спутниковых геодезических измерений (определений)	$Mt = \sqrt{(m_0^2 + m_1^2)}$	Долговременный межевой знак
222	490590.14	1307760.54	490590.14	1307760.54	Метод спутниковых геодезических измерений (определений)	$Mt = \sqrt{(m_0^2 + m_1^2)}$	Долговременный межевой знак
223	490593.70	1307752.15	490593.70	1307752.15	Метод спутниковых геодезических измерений (определений)	$Mt = \sqrt{(m_0^2 + m_1^2)}$	Долговременный межевой знак
224	490604.57	1307749.33	490604.57	1307749.33	Метод спутниковых геодезических измерений (определений)	$Mt = \sqrt{(m_0^2 + m_1^2)}$	Долговременный межевой знак
225	490626.57	1307744.25	490626.57	1307744.25	Метод спутниковых геодезических измерений (определений)	$Mt = \sqrt{(m_0^2 + m_1^2)}$	Долговременный межевой знак
226	490633.70	1307744.88	490633.70	1307744.88	Метод спутниковых геодезических измерений (определений)	$Mt = \sqrt{(m_0^2 + m_1^2)}$	Долговременный межевой знак
227	490644.45	1307745.84	490644.45	1307745.84	Метод спутниковых геодезических измерений (определений)	$Mt = \sqrt{(m_0^2 + m_1^2)}$	Долговременный межевой знак
228	490672.06	1307750.90	490672.06	1307750.90	Метод спутниковых геодезических измерений (определений)	$Mt = \sqrt{(m_0^2 + m_1^2)}$	Долговременный межевой знак
229	490709.93	1307757.84	490709.93	1307757.84	Метод спутниковых геодезических измерений (определений)	$Mt = \sqrt{(m_0^2 + m_1^2)}$	Долговременный межевой знак

1. Сведения о характерных точках границ уточняемого земельного участка с кадастровым номером 16:16:000000:3878 :

Система координат МСК-16						Зона № 1	
Обозначение характерных точек границ	Координаты, м				Метод определения координат	Формулы, примененные для расчета средней квадратической погрешности определения координат характерных точек границ (Mt), с подставленными в такие формулы значениями и итоговые (вычисленные) значения Mt, м	Описание закрепления точки
	содержатся в Едином государственном реестре недвижимости		определены в результате выполнения комплексных кадастровых работ				
	X	Y	X	Y			
1	2	3	4	5	6	7	8
230	490722.44	1307759.66	490722.44	1307759.66	Метод спутниковых геодезических измерений (определений)	$Mt = \sqrt{(m_0^2 + m_1^2)}$	Долговременный межевой знак
231	490749.88	1307764.19	490752.10	1307765.00	Метод спутниковых геодезических измерений (определений)	$Mt = \sqrt{(m_0^2 + m_1^2)}$	Долговременный межевой знак
232	490766.10	1307766.98	490766.10	1307766.98	Метод спутниковых геодезических измерений (определений)	$Mt = \sqrt{(m_0^2 + m_1^2)}$	Долговременный межевой знак
233	490777.68	1307763.53	490778.85	1307765.16	Метод спутниковых геодезических измерений (определений)	$Mt = \sqrt{(m_0^2 + m_1^2)}$	Долговременный межевой знак
234	490791.79	1307758.96	490790.40	1307761.01	Метод спутниковых геодезических измерений (определений)	$Mt = \sqrt{(m_0^2 + m_1^2)}$	Долговременный межевой знак
235	490792.18	1307756.71	-	-	-	0.00	-
236	490792.51	1307754.91	490793.35	1307758.66	Метод спутниковых геодезических измерений (определений)	$Mt = \sqrt{(m_0^2 + m_1^2)}$	Долговременный межевой знак
237	490792.68	1307751.07	490794.40	1307751.96	Метод спутниковых геодезических измерений (определений)	$Mt = \sqrt{(m_0^2 + m_1^2)}$	Долговременный межевой знак
238	490793.10	1307738.85	490795.25	1307743.31	Метод спутниковых геодезических измерений (определений)	$Mt = \sqrt{(m_0^2 + m_1^2)}$	Долговременный межевой знак
239	490793.67	1307734.75	-	-	-	0.00	-
240	490793.93	1307733.26	-	-	-	0.00	-
241	490798.30	1307719.04	490797.89	1307728.92	Метод спутниковых геодезических измерений (определений)	$Mt = \sqrt{(m_0^2 + m_1^2)}$	Долговременный межевой знак

1. Сведения о характерных точках границ уточняемого земельного участка с кадастровым номером 16:16:000000:3878 :							
Система координат МСК-16							Зона № 1
Обозначение характерных точек границ	Координаты, м				Метод определения координат	Формулы, примененные для расчета средней квадратической погрешности определения координат характерных точек границ (Mt), с подставленными в такие формулы значениями и итоговые (вычисленные) значения Mt, м	Описание закрепления точки
	содержатся в Едином государственном реестре недвижимости		определены в результате выполнения комплексных кадастровых работ				
	X	Y	X	Y			
1	2	3	4	5	6	7	8
242	490801.04	1307711.38	-	-	-	0.00	-
243	490802.85	1307707.79	490802.29	1307713.12	Метод спутниковых геодезических измерений (определений)	$Mt = \sqrt{(m_0^2 + m_1^2)}$	Долговременный межевой знак
н35У	-	-	490806.05	1307704.64	Метод спутниковых геодезических измерений (определений)	$Mt = \sqrt{(m_0^2 + m_1^2)}$	Долговременный межевой знак
244	490809.15	1307697.37	490809.15	1307697.37	Метод спутниковых геодезических измерений (определений)	$Mt = \sqrt{(m_0^2 + m_1^2)}$	Долговременный межевой знак
245	490813.73	1307690.79	490813.73	1307690.79	Метод спутниковых геодезических измерений (определений)	$Mt = \sqrt{(m_0^2 + m_1^2)}$	Долговременный межевой знак
246	490821.82	1307684.39	490821.82	1307684.39	Метод спутниковых геодезических измерений (определений)	$Mt = \sqrt{(m_0^2 + m_1^2)}$	Долговременный межевой знак
247	490826.69	1307682.01	490826.69	1307682.01	Метод спутниковых геодезических измерений (определений)	$Mt = \sqrt{(m_0^2 + m_1^2)}$	Долговременный межевой знак
248	490834.25	1307678.83	490834.25	1307678.83	Метод спутниковых геодезических измерений (определений)	$Mt = \sqrt{(m_0^2 + m_1^2)}$	Долговременный межевой знак
249	490841.87	1307676.51	490841.87	1307676.51	Метод спутниковых геодезических измерений (определений)	$Mt = \sqrt{(m_0^2 + m_1^2)}$	Долговременный межевой знак
250	490849.95	1307675.32	490849.95	1307675.32	Метод спутниковых геодезических измерений (определений)	$Mt = \sqrt{(m_0^2 + m_1^2)}$	Долговременный межевой знак

1. Сведения о характерных точках границ уточняемого земельного участка с кадастровым номером 16:16:000000:3878 :

Система координат МСК-16					Зона № 1		
Обозначение характерных точек границ	Координаты, м				Метод определения координат	Формулы, примененные для расчета средней квадратической погрешности определения координат характерных точек границ (Mt), с подставленными в такие формулы значениями и итоговые (вычисленные) значения Mt, м	Описание закрепления точки
	содержатся в Едином государственном реестре недвижимости		определены в результате выполнения комплексных кадастровых работ				
	X	Y	X	Y			
1	2	3	4	5	6	7	8
251	490862.22	1307675.74	490862.22	1307675.74	Метод спутниковых геодезических измерений (определений)	$Mt = \sqrt{(m_0^2 + m_1^2)}$	Долговременный межевой знак
252	490874.31	1307677.03	490874.31	1307677.03	Метод спутниковых геодезических измерений (определений)	$Mt = \sqrt{(m_0^2 + m_1^2)}$	Долговременный межевой знак
253	490886.46	1307678.09	490886.46	1307678.09	Метод спутниковых геодезических измерений (определений)	$Mt = \sqrt{(m_0^2 + m_1^2)}$	Долговременный межевой знак
254	490906.73	1307679.57	490906.73	1307679.57	Метод спутниковых геодезических измерений (определений)	$Mt = \sqrt{(m_0^2 + m_1^2)}$	Долговременный межевой знак
255	490918.60	1307680.90	490918.60	1307680.90	Метод спутниковых геодезических измерений (определений)	$Mt = \sqrt{(m_0^2 + m_1^2)}$	Долговременный межевой знак
256	490942.50	1307683.80	490942.50	1307683.80	Метод спутниковых геодезических измерений (определений)	$Mt = \sqrt{(m_0^2 + m_1^2)}$	Долговременный межевой знак
257	490950.80	1307684.38	490950.80	1307684.38	Метод спутниковых геодезических измерений (определений)	$Mt = \sqrt{(m_0^2 + m_1^2)}$	Долговременный межевой знак
258	490962.86	1307684.77	490962.86	1307684.77	Метод спутниковых геодезических измерений (определений)	$Mt = \sqrt{(m_0^2 + m_1^2)}$	Долговременный межевой знак
259	490978.97	1307686.67	490978.97	1307686.67	Метод спутниковых геодезических измерений (определений)	$Mt = \sqrt{(m_0^2 + m_1^2)}$	Долговременный межевой знак
260	491002.36	1307690.16	491002.36	1307690.16	Метод спутниковых геодезических измерений (определений)	$Mt = \sqrt{(m_0^2 + m_1^2)}$	Долговременный межевой знак

1. Сведения о характерных точках границ уточняемого земельного участка с кадастровым номером 16:16:000000:3878 :

Система координат МСК-16						Зона № 1	
Обозначение характерных точек границ	Координаты, м				Метод определения координат	Формулы, примененные для расчета средней квадратической погрешности определения координат характерных точек границ (Mt), с подставленными в такие формулы значениями и итоговые (вычисленные) значения Mt, м	Описание закрепления точки
	содержатся в Едином государственном реестре недвижимости		определены в результате выполнения комплексных кадастровых работ				
	X	Y	X	Y			
1	2	3	4	5	6	7	8
261	491037.93	1307697.19	491037.93	1307697.19	Метод спутниковых геодезических измерений (определений)	$Mt = \sqrt{(m_0^2 + m_1^2)}$	Долговременный межевой знак
262	491044.85	1307697.90	491044.85	1307697.90	Метод спутниковых геодезических измерений (определений)	$Mt = \sqrt{(m_0^2 + m_1^2)}$	Долговременный межевой знак
263	-	-	491082.04	1307699.80	Метод спутниковых геодезических измерений (определений)	$Mt = \sqrt{(m_0^2 + m_1^2)}$	Долговременный межевой знак
н36У	-	-	491083.92	1307703.83	Метод спутниковых геодезических измерений (определений)	$Mt = \sqrt{(m_0^2 + m_1^2)}$	Долговременный межевой знак
263	491082.04	1307699.80	491081.53	1307703.63	Метод спутниковых геодезических измерений (определений)	$Mt = \sqrt{(m_0^2 + m_1^2)}$	Долговременный межевой знак
264	491081.51	1307704.69	491069.20	1307703.10	Метод спутниковых геодезических измерений (определений)	$Mt = \sqrt{(m_0^2 + m_1^2)}$	Долговременный межевой знак
265	491063.38	1307703.66	491059.03	1307702.63	Метод спутниковых геодезических измерений (определений)	$Mt = \sqrt{(m_0^2 + m_1^2)}$	Долговременный межевой знак
н37У	-	-	491046.51	1307702.08	Метод спутниковых геодезических измерений (определений)	$Mt = \sqrt{(m_0^2 + m_1^2)}$	Долговременный межевой знак
266	491043.70	1307701.86	491043.69	1307701.94	Метод спутниковых геодезических измерений (определений)	$Mt = \sqrt{(m_0^2 + m_1^2)}$	Долговременный межевой знак
267	491034.31	1307700.35	-	-	-	0.00	-

1. Сведения о характерных точках границ уточняемого земельного участка с кадастровым номером 16:16:000000:3878 :							
Система координат МСК-16						Зона № 1	
Обозначение характерных точек границ	Координаты, м				Метод определения координат	Формулы, примененные для расчета средней квадратической погрешности определения координат характерных точек границ (Mt), с подставленными в такие формулы значениями и итоговые (вычисленные) значения Mt, м	Описание закрепления точки
	содержатся в Едином государственном реестре недвижимости		определены в результате выполнения комплексных кадастровых работ				
	X	Y	X	Y			
1	2	3	4	5	6	7	8
268	491011.45	1307696.56	491009.96	1307696.85	Метод спутниковых геодезических измерений (определений)	$Mt = \sqrt{(m_0^2 + m_1^2)}$	Долговременный межевой знак
269	490991.54	1307692.82	491010.21	1307695.15	Метод спутниковых геодезических измерений (определений)	$Mt = \sqrt{(m_0^2 + m_1^2)}$	Долговременный межевой знак
270	490981.03	1307690.64	490982.50	1307691.93	Метод спутниковых геодезических измерений (определений)	$Mt = \sqrt{(m_0^2 + m_1^2)}$	Долговременный межевой знак
н38У	-	-	490966.58	1307690.26	Метод спутниковых геодезических измерений (определений)	$Mt = \sqrt{(m_0^2 + m_1^2)}$	Долговременный межевой знак
271	490964.83	1307689.05	490962.51	1307689.90	Метод спутниковых геодезических измерений (определений)	$Mt = \sqrt{(m_0^2 + m_1^2)}$	Долговременный межевой знак
272	490952.34	1307688.64	-	-	-	0.00	-
273	490937.47	1307687.46	490944.05	1307688.31	Метод спутниковых геодезических измерений (определений)	$Mt = \sqrt{(m_0^2 + m_1^2)}$	Долговременный межевой знак
274	490926.97	1307685.67	490923.33	1307686.54	Метод спутниковых геодезических измерений (определений)	$Mt = \sqrt{(m_0^2 + m_1^2)}$	Долговременный межевой знак
275	490912.29	1307684.06	490904.79	1307684.32	Метод спутниковых геодезических измерений (определений)	$Mt = \sqrt{(m_0^2 + m_1^2)}$	Долговременный межевой знак
1396	-	-	490902.52	1307684.23	Метод спутниковых геодезических измерений (определений)	$Mt = \sqrt{(m_0^2 + m_1^2)}$	Долговременный межевой знак

1. Сведения о характерных точках границ уточняемого земельного участка с кадастровым номером 16:16:000000:3878 :							
Система координат МСК-16						Зона № 1	
Обозначение характерных точек границ	Координаты, м				Метод определения координат	Формулы, примененные для расчета средней квадратической погрешности определения координат характерных точек границ (Mt), с подставленными в такие формулы значениями и итоговые (вычисленные) значения Mt, м	Описание закрепления точки
	содержатся в Едином государственном реестре недвижимости		определены в результате выполнения комплексных кадастровых работ				
	X	Y	X	Y			
1	2	3	4	5	6	7	8
276	490894.25	1307682.45	490893.45	1307683.93	Метод спутниковых геодезических измерений (определений)	$Mt = \sqrt{(m_0^2 + m_1^2)}$	Долговременный межевой знак
н39У	-	-	490890.19	1307683.57	Метод спутниковых геодезических измерений (определений)	$Mt = \sqrt{(m_0^2 + m_1^2)}$	Долговременный межевой знак
277	490884.93	1307681.76	490883.48	1307683.68	Метод спутниковых геодезических измерений (определений)	$Mt = \sqrt{(m_0^2 + m_1^2)}$	Долговременный межевой знак
1409	-	-	490883.52	1307681.87	Метод спутниковых геодезических измерений (определений)	$Mt = \sqrt{(m_0^2 + m_1^2)}$	Долговременный межевой знак
278	490862.38	1307680.02	490861.10	1307680.50	Метод спутниковых геодезических измерений (определений)	$Mt = \sqrt{(m_0^2 + m_1^2)}$	Долговременный межевой знак
279	490855.01	1307679.44	-	-	-	0.00	-
280	490847.61	1307679.93	-	-	-	0.00	-
281	490840.68	1307681.40	490842.12	1307682.13	Метод спутниковых геодезических измерений (определений)	$Mt = \sqrt{(m_0^2 + m_1^2)}$	Долговременный межевой знак
н40У	-	-	490829.65	1307683.00	Метод спутниковых геодезических измерений (определений)	$Mt = \sqrt{(m_0^2 + m_1^2)}$	Долговременный межевой знак
н41У	-	-	490828.53	1307683.24	Метод спутниковых геодезических измерений (определений)	$Mt = \sqrt{(m_0^2 + m_1^2)}$	Долговременный межевой знак
н42У	-	-	490827.42	1307683.66	Метод спутниковых геодезических измерений (определений)	$Mt = \sqrt{(m_0^2 + m_1^2)}$	Долговременный межевой знак

1. Сведения о характерных точках границ уточняемого земельного участка с кадастровым номером 16:16:000000:3878 :

Система координат МСК-16					Зона № 1		
Обозначение характерных точек границ	Координаты, м				Метод определения координат	Формулы, примененные для расчета средней квадратической погрешности определения координат характерных точек границ (Mt), с подставленными в такие формулы значениями и итоговые (вычисленные) значения Mt, м	Описание закрепления точки
	содержатся в Едином государственном реестре недвижимости		определены в результате выполнения комплексных кадастровых работ				
	X	Y	X	Y			
1	2	3	4	5	6	7	8
н43У	-	-	490825.79	1307684.60	Метод спутниковых геодезических измерений (определений)	$Mt = \sqrt{(m_0^2 + m_1^2)}$	Долговременный межевой знак
н44У	-	-	490820.57	1307689.58	Метод спутниковых геодезических измерений (определений)	$Mt = \sqrt{(m_0^2 + m_1^2)}$	Долговременный межевой знак
282	490818.51	1307691.76	490818.78	1307691.91	Метод спутниковых геодезических измерений (определений)	$Mt = \sqrt{(m_0^2 + m_1^2)}$	Долговременный межевой знак
1302	-	-	490814.40	1307697.80	Метод спутниковых геодезических измерений (определений)	$Mt = \sqrt{(m_0^2 + m_1^2)}$	Долговременный межевой знак
283	490814.16	1307697.72	490813.32	1307699.38	Метод спутниковых геодезических измерений (определений)	$Mt = \sqrt{(m_0^2 + m_1^2)}$	Долговременный межевой знак
284	490804.28	1307717.25	490804.82	1307717.61	Метод спутниковых геодезических измерений (определений)	$Mt = \sqrt{(m_0^2 + m_1^2)}$	Долговременный межевой знак
н45У	-	-	490801.49	1307729.99	Метод спутниковых геодезических измерений (определений)	$Mt = \sqrt{(m_0^2 + m_1^2)}$	Долговременный межевой знак
285	490800.48	1307728.80	490800.81	1307733.85	Метод спутниковых геодезических измерений (определений)	$Mt = \sqrt{(m_0^2 + m_1^2)}$	Долговременный межевой знак
н46У	-	-	490800.31	1307737.10	Метод спутниковых геодезических измерений (определений)	$Mt = \sqrt{(m_0^2 + m_1^2)}$	Долговременный межевой знак
286	490798.13	1307737.23	490798.88	1307744.53	Метод спутниковых геодезических измерений (определений)	$Mt = \sqrt{(m_0^2 + m_1^2)}$	Долговременный межевой знак

1. Сведения о характерных точках границ уточняемого земельного участка с кадастровым номером 16:16:000000:3878 :

Система координат МСК-16						Зона № 1	
Обозначение характерных точек границ	Координаты, м				Метод определения координат	Формулы, примененные для расчета средней квадратической погрешности определения координат характерных точек границ (Mt), с подставленными в такие формулы значениями и итоговые (вычисленные) значения Mt, м	Описание закрепления точки
	содержатся в Едином государственном реестре недвижимости		определены в результате выполнения комплексных кадастровых работ				
	X	Y	X	Y			
1	2	3	4	5	6	7	8
287	490797.37	1307746.53	490798.63	1307747.46	Метод спутниковых геодезических измерений (определений)	$Mt = \sqrt{(m_0^2 + m_1^2)}$	Долговременный межевой знак
288	490797.18	1307751.14	490798.33	1307751.61	Метод спутниковых геодезических измерений (определений)	$Mt = \sqrt{(m_0^2 + m_1^2)}$	Долговременный межевой знак
289	490806.36	1307751.29	490811.10	1307751.79	Метод спутниковых геодезических измерений (определений)	$Mt = \sqrt{(m_0^2 + m_1^2)}$	Долговременный межевой знак
290	490820.54	1307751.52	490819.13	1307752.08	Метод спутниковых геодезических измерений (определений)	$Mt = \sqrt{(m_0^2 + m_1^2)}$	Долговременный межевой знак
291	490827.81	1307751.64	490827.78	1307752.01	Метод спутниковых геодезических измерений (определений)	$Mt = \sqrt{(m_0^2 + m_1^2)}$	Долговременный межевой знак
292	490838.91	1307759.74	490838.91	1307759.74	Метод спутниковых геодезических измерений (определений)	$Mt = \sqrt{(m_0^2 + m_1^2)}$	Долговременный межевой знак
293	490852.20	1307760.24	490852.20	1307760.24	Метод спутниковых геодезических измерений (определений)	$Mt = \sqrt{(m_0^2 + m_1^2)}$	Долговременный межевой знак
294	490893.80	1307758.89	490893.80	1307758.89	Метод спутниковых геодезических измерений (определений)	$Mt = \sqrt{(m_0^2 + m_1^2)}$	Долговременный межевой знак
295	490909.94	1307758.37	490909.94	1307758.37	Метод спутниковых геодезических измерений (определений)	$Mt = \sqrt{(m_0^2 + m_1^2)}$	Долговременный межевой знак
296	490950.23	1307757.06	490949.94	1307758.76	Метод спутниковых геодезических измерений (определений)	$Mt = \sqrt{(m_0^2 + m_1^2)}$	Долговременный межевой знак

1. Сведения о характерных точках границ уточняемого земельного участка с кадастровым номером 16:16:000000:3878 :

Система координат МСК-16						Зона № 1	
Обозначение характерных точек границ	Координаты, м				Метод определения координат	Формулы, примененные для расчета средней квадратической погрешности определения координат характерных точек границ (Mt), с подставленными в такие формулы значениями и итоговые (вычисленные) значения Mt, м	Описание закрепления точки
	содержатся в Едином государственном реестре недвижимости		определены в результате выполнения комплексных кадастровых работ				
	X	Y	X	Y			
1	2	3	4	5	6	7	8
297	490972.53	1307762.09	490972.53	1307762.09	Метод спутниковых геодезических измерений (определений)	$Mt = \sqrt{(m_0^2 + m_1^2)}$	Долговременный межевой знак
298	491038.45	1307765.29	491038.45	1307765.29	Метод спутниковых геодезических измерений (определений)	$Mt = \sqrt{(m_0^2 + m_1^2)}$	Долговременный межевой знак
299	491046.51	1307765.38	491046.51	1307765.38	Метод спутниковых геодезических измерений (определений)	$Mt = \sqrt{(m_0^2 + m_1^2)}$	Долговременный межевой знак
300	491091.48	1307763.82	491083.71	1307764.09	Метод спутниковых геодезических измерений (определений)	$Mt = \sqrt{(m_0^2 + m_1^2)}$	Долговременный межевой знак
301	491106.09	1307763.31	491097.48	1307770.96	Метод спутниковых геодезических измерений (определений)	$Mt = \sqrt{(m_0^2 + m_1^2)}$	Долговременный межевой знак
302	491106.69	1307763.88	-	-	-	0.00	-
303	491107.63	1307766.36	-	-	-	0.00	-
304	491112.69	1307777.20	491109.86	1307776.78	Метод спутниковых геодезических измерений (определений)	$Mt = \sqrt{(m_0^2 + m_1^2)}$	Долговременный межевой знак
305	491121.63	1307790.49	491120.38	1307790.61	Метод спутниковых геодезических измерений (определений)	$Mt = \sqrt{(m_0^2 + m_1^2)}$	Долговременный межевой знак
306	491125.59	1307797.87	-	-	-	0.00	-
307	491127.13	1307801.66	491125.78	1307803.41	Метод спутниковых геодезических измерений (определений)	$Mt = \sqrt{(m_0^2 + m_1^2)}$	Долговременный межевой знак
308	491127.99	1307814.18	491127.99	1307814.18	Метод спутниковых геодезических измерений (определений)	$Mt = \sqrt{(m_0^2 + m_1^2)}$	Долговременный межевой знак

1. Сведения о характерных точках границ уточняемого земельного участка с кадастровым номером 16:16:000000:3878 :

Система координат МСК-16						Зона № 1	
Обозначение характерных точек границ	Координаты, м				Метод определения координат	Формулы, примененные для расчета средней квадратической погрешности определения координат характерных точек границ (Mt), с подставленными в такие формулы значениями и итоговые (вычисленные) значения Mt, м	Описание закрепления точки
	содержатся в Едином государственном реестре недвижимости		определены в результате выполнения комплексных кадастровых работ				
	X	Y	X	Y			
1	2	3	4	5	6	7	8
309	491128.52	1307821.95	491128.52	1307821.95	Метод спутниковых геодезических измерений (определений)	$Mt = \sqrt{(m_0^2 + m_1^2)}$	Долговременный межевой знак
310	491129.15	1307826.21	491126.88	1307828.31	Метод спутниковых геодезических измерений (определений)	$Mt = \sqrt{(m_0^2 + m_1^2)}$	Долговременный межевой знак
311	491130.56	1307829.63	-	-	-	0.00	-
312	491136.59	1307836.45	491134.43	1307836.61	Метод спутниковых геодезических измерений (определений)	$Mt = \sqrt{(m_0^2 + m_1^2)}$	Долговременный межевой знак
313	491146.17	1307844.04	491145.38	1307847.56	Метод спутниковых геодезических измерений (определений)	$Mt = \sqrt{(m_0^2 + m_1^2)}$	Долговременный межевой знак
636	-	-	491148.36	1307851.36	Метод спутниковых геодезических измерений (определений)	$Mt = \sqrt{(m_0^2 + m_1^2)}$	Долговременный межевой знак
314	491153.43	1307850.94	-	-	-	0.00	-
635	-	-	491159.25	1307864.27	Метод спутниковых геодезических измерений (определений)	$Mt = \sqrt{(m_0^2 + m_1^2)}$	Долговременный межевой знак
634	-	-	491161.12	1307868.00	Метод спутниковых геодезических измерений (определений)	$Mt = \sqrt{(m_0^2 + m_1^2)}$	Долговременный межевой знак
315	491163.85	1307865.01	-	-	-	0.00	-
633	-	-	491162.54	1307871.85	Метод спутниковых геодезических измерений (определений)	$Mt = \sqrt{(m_0^2 + m_1^2)}$	Долговременный межевой знак
632	-	-	491163.52	1307875.75	Метод спутниковых геодезических измерений (определений)	$Mt = \sqrt{(m_0^2 + m_1^2)}$	Долговременный межевой знак

1. Сведения о характерных точках границ уточняемого земельного участка с кадастровым номером 16:16:000000:3878 :

Система координат МСК-16						Зона № 1	
Обозначение характерных точек границ	Координаты, м				Метод определения координат	Формулы, примененные для расчета средней квадратической погрешности определения координат характерных точек границ (Mt), с подставленными в такие формулы значениями и итоговые (вычисленные) значения Mt, м	Описание закрепления точки
	содержатся в Едином государственном реестре недвижимости		определены в результате выполнения комплексных кадастровых работ				
	X	Y	X	Y			
1	2	3	4	5	6	7	8
316	491168.31	1307879.52	-	-	-	0.00	-
629	-	-	491162.56	1307900.54	Метод спутниковых геодезических измерений (определений)	$Mt = \sqrt{(m_0^2 + m_1^2)}$	Долговременный межевой знак
317	491166.37	1307899.84	-	-	-	0.00	-
н47У	-	-	491161.23	1307906.16	Метод спутниковых геодезических измерений (определений)	$Mt = \sqrt{(m_0^2 + m_1^2)}$	Долговременный межевой знак
318	491160.78	1307914.75	491158.78	1307914.61	Метод спутниковых геодезических измерений (определений)	$Mt = \sqrt{(m_0^2 + m_1^2)}$	Долговременный межевой знак
319	491157.89	1307922.48	-	-	-	0.00	-
320	491156.99	1307924.50	-	-	-	0.00	-
321	491155.61	1307927.58	491150.11	1307939.54	Метод спутниковых геодезических измерений (определений)	$Mt = \sqrt{(m_0^2 + m_1^2)}$	Долговременный межевой знак
678	-	-	491136.88	1307968.57	Метод спутниковых геодезических измерений (определений)	$Mt = \sqrt{(m_0^2 + m_1^2)}$	Долговременный межевой знак
677	-	-	491132.43	1307979.29	Метод спутниковых геодезических измерений (определений)	$Mt = \sqrt{(m_0^2 + m_1^2)}$	Долговременный межевой знак
1356	-	-	491124.09	1307997.69	Метод спутниковых геодезических измерений (определений)	$Mt = \sqrt{(m_0^2 + m_1^2)}$	Долговременный межевой знак
н48У	-	-	491116.41	1308015.25	Метод спутниковых геодезических измерений (определений)	$Mt = \sqrt{(m_0^2 + m_1^2)}$	Долговременный межевой знак

1. Сведения о характерных точках границ уточняемого земельного участка с кадастровым номером 16:16:000000:3878 :

Система координат МСК-16					Зона № 1		
Обозначение характерных точек границ	Координаты, м				Метод определения координат	Формулы, примененные для расчета средней квадратической погрешности определения координат характерных точек границ (Mt), с подставленными в такие формулы значениями и итоговые (вычисленные) значения Mt, м	Описание закрепления точки
	содержатся в Едином государственном реестре недвижимости		определены в результате выполнения комплексных кадастровых работ				
	X	Y	X	Y			
1	2	3	4	5	6	7	8
н49У	-	-	491108.11	1308033.50	Метод спутниковых геодезических измерений (определений)	$Mt = \sqrt{(m_0^2 + m_1^2)}$	Долговременный межевой знак
800	-	-	491100.60	1308051.48	Метод спутниковых геодезических измерений (определений)	$Mt = \sqrt{(m_0^2 + m_1^2)}$	Долговременный межевой знак
322	491089.34	1308071.61	491091.70	1308070.28	Метод спутниковых геодезических измерений (определений)	$Mt = \sqrt{(m_0^2 + m_1^2)}$	Долговременный межевой знак
323	491123.89	1308089.48	491127.00	1308086.28	Метод спутниковых геодезических измерений (определений)	$Mt = \sqrt{(m_0^2 + m_1^2)}$	Долговременный межевой знак
324	491151.95	1308103.33	491151.95	1308103.33	Метод спутниковых геодезических измерений (определений)	$Mt = \sqrt{(m_0^2 + m_1^2)}$	Долговременный межевой знак
325	491159.21	1308107.22	491159.21	1308107.22	Метод спутниковых геодезических измерений (определений)	$Mt = \sqrt{(m_0^2 + m_1^2)}$	Долговременный межевой знак
326	491166.78	1308110.06	491166.78	1308110.06	Метод спутниковых геодезических измерений (определений)	$Mt = \sqrt{(m_0^2 + m_1^2)}$	Долговременный межевой знак
327	491215.47	1308126.34	491215.47	1308126.34	Метод спутниковых геодезических измерений (определений)	$Mt = \sqrt{(m_0^2 + m_1^2)}$	Долговременный межевой знак
328	491219.27	1308128.01	491219.27	1308128.01	Метод спутниковых геодезических измерений (определений)	$Mt = \sqrt{(m_0^2 + m_1^2)}$	Долговременный межевой знак
329	491223.03	1308129.88	491223.03	1308129.88	Метод спутниковых геодезических измерений (определений)	$Mt = \sqrt{(m_0^2 + m_1^2)}$	Долговременный межевой знак

1. Сведения о характерных точках границ уточняемого земельного участка с кадастровым номером 16:16:000000:3878 :

Система координат МСК-16						Зона № 1	
Обозначение характерных точек границ	Координаты, м				Метод определения координат	Формулы, примененные для расчета средней квадратической погрешности определения координат характерных точек границ (Mt), с подставленными в такие формулы значениями и итоговые (вычисленные) значения Mt, м	Описание закрепления точки
	содержатся в Едином государственном реестре недвижимости		определены в результате выполнения комплексных кадастровых работ				
	X	Y	X	Y			
1	2	3	4	5	6	7	8
330	491240.59	1308138.51	491240.59	1308138.51	Метод спутниковых геодезических измерений (определений)	$Mt = \sqrt{(m_0^2 + m_1^2)}$	Долговременный межевой знак
331	491281.86	1308154.09	491281.33	1308155.01	Метод спутниковых геодезических измерений (определений)	$Mt = \sqrt{(m_0^2 + m_1^2)}$	Долговременный межевой знак
332	491321.18	1308167.40	491320.48	1308170.51	Метод спутниковых геодезических измерений (определений)	$Mt = \sqrt{(m_0^2 + m_1^2)}$	Долговременный межевой знак
n50У	-	-	491336.20	1308176.15	Метод спутниковых геодезических измерений (определений)	$Mt = \sqrt{(m_0^2 + m_1^2)}$	Долговременный межевой знак
333	491344.02	1308174.32	491343.19	1308177.58	Метод спутниковых геодезических измерений (определений)	$Mt = \sqrt{(m_0^2 + m_1^2)}$	Долговременный межевой знак
335	-	-	491342.73	1308179.47	Метод спутниковых геодезических измерений (определений)	$Mt = \sqrt{(m_0^2 + m_1^2)}$	Долговременный межевой знак
334	491343.83	1308174.94	-	-	-	0.00	-
335	491342.73	1308179.47	491342.33	1308181.62	Метод спутниковых геодезических измерений (определений)	$Mt = \sqrt{(m_0^2 + m_1^2)}$	Долговременный межевой знак
336	491342.73	1308180.62	-	-	-	0.00	-
337	491328.63	1308178.47	491328.68	1308180.12	Метод спутниковых геодезических измерений (определений)	$Mt = \sqrt{(m_0^2 + m_1^2)}$	Долговременный межевой знак
338	491323.03	1308191.39	491318.89	1308199.20	Метод спутниковых геодезических измерений (определений)	$Mt = \sqrt{(m_0^2 + m_1^2)}$	Долговременный межевой знак

1. Сведения о характерных точках границ уточняемого земельного участка с кадастровым номером 16:16:000000:3878 :

Система координат МСК-16						Зона № 1	
Обозначение характерных точек границ	Координаты, м				Метод определения координат	Формулы, примененные для расчета средней квадратической погрешности определения координат характерных точек границ (Mt), с подставленными в такие формулы значениями и итоговые (вычисленные) значения Mt, м	Описание закрепления точки
	содержатся в Едином государственном реестре недвижимости		определены в результате выполнения комплексных кадастровых работ				
	X	Y	X	Y			
1	2	3	4	5	6	7	8
339	491318.95	1308189.66	491315.61	1308196.01	Метод спутниковых геодезических измерений (определений)	$Mt = \sqrt{(m_0^2 + m_1^2)}$	Долговременный межевой знак
340	491323.32	1308180.03	491322.19	1308181.72	Метод спутниковых геодезических измерений (определений)	$Mt = \sqrt{(m_0^2 + m_1^2)}$	Долговременный межевой знак
341	491321.22	1308175.94	491321.10	1308176.93	Метод спутниковых геодезических измерений (определений)	$Mt = \sqrt{(m_0^2 + m_1^2)}$	Долговременный межевой знак
342	491310.49	1308171.78	491270.77	1308156.79	Метод спутниковых геодезических измерений (определений)	$Mt = \sqrt{(m_0^2 + m_1^2)}$	Долговременный межевой знак
343	491262.76	1308150.94	491265.86	1308158.35	Метод спутниковых геодезических измерений (определений)	$Mt = \sqrt{(m_0^2 + m_1^2)}$	Долговременный межевой знак
344	491261.64	1308154.00	491261.67	1308156.26	Метод спутниковых геодезических измерений (определений)	$Mt = \sqrt{(m_0^2 + m_1^2)}$	Долговременный межевой знак
345	491260.98	1308153.19	491260.21	1308154.14	Метод спутниковых геодезических измерений (определений)	$Mt = \sqrt{(m_0^2 + m_1^2)}$	Долговременный межевой знак
346	491219.00	1308132.83	491234.78	1308142.79	Метод спутниковых геодезических измерений (определений)	$Mt = \sqrt{(m_0^2 + m_1^2)}$	Долговременный межевой знак
347	491214.41	1308130.86	491235.07	1308142.12	Метод спутниковых геодезических измерений (определений)	$Mt = \sqrt{(m_0^2 + m_1^2)}$	Долговременный межевой знак
348	491210.90	1308129.91	491210.87	1308131.74	Метод спутниковых геодезических измерений (определений)	$Mt = \sqrt{(m_0^2 + m_1^2)}$	Долговременный межевой знак

1. Сведения о характерных точках границ уточняемого земельного участка с кадастровым номером 16:16:000000:3878 :							
Система координат МСК-16							Зона № 1
Обозначение характерных точек границ	Координаты, м				Метод определения координат	Формулы, примененные для расчета средней квадратической погрешности определения координат характерных точек границ (Mt), с подставленными в такие формулы значениями и итоговые (вычисленные) значения Mt, м	Описание закрепления точки
	содержатся в Едином государственном реестре недвижимости		определены в результате выполнения комплексных кадастровых работ				
	X	Y	X	Y			
1	2	3	4	5	6	7	8
349	491207.66	1308130.25	491204.93	1308135.36	Метод спутниковых геодезических измерений (определений)	$Mt = \sqrt{(m_0^2 + m_1^2)}$	Долговременный межевой знак
350	491200.76	1308145.52	491197.57	1308150.76	Метод спутниковых геодезических измерений (определений)	$Mt = \sqrt{(m_0^2 + m_1^2)}$	Долговременный межевой знак
351	491196.78	1308144.08	491193.50	1308149.10	Метод спутниковых геодезических измерений (определений)	$Mt = \sqrt{(m_0^2 + m_1^2)}$	Долговременный межевой знак
352	491203.91	1308128.15	491201.33	1308131.29	Метод спутниковых геодезических измерений (определений)	$Mt = \sqrt{(m_0^2 + m_1^2)}$	Долговременный межевой знак
353	491196.39	1308125.55	491200.13	1308127.39	Метод спутниковых геодезических измерений (определений)	$Mt = \sqrt{(m_0^2 + m_1^2)}$	Долговременный межевой знак
354	491197.59	1308122.78	491197.28	1308126.39	Метод спутниковых геодезических измерений (определений)	$Mt = \sqrt{(m_0^2 + m_1^2)}$	Долговременный межевой знак
1482	-	-	491194.33	1308126.14	Метод спутниковых геодезических измерений (определений)	$Mt = \sqrt{(m_0^2 + m_1^2)}$	Долговременный межевой знак
355	491168.86	1308111.92	491173.50	1308118.62	Метод спутниковых геодезических измерений (определений)	$Mt = \sqrt{(m_0^2 + m_1^2)}$	Долговременный межевой знак
773	-	-	491159.81	1308113.80	Метод спутниковых геодезических измерений (определений)	$Mt = \sqrt{(m_0^2 + m_1^2)}$	Долговременный межевой знак
772	-	-	491156.20	1308112.46	Метод спутниковых геодезических измерений (определений)	$Mt = \sqrt{(m_0^2 + m_1^2)}$	Долговременный межевой знак

1. Сведения о характерных точках границ уточняемого земельного участка с кадастровым номером 16:16:000000:3878 :							
Система координат МСК-16							Зона № 1
Обозначение характерных точек границ	Координаты, м				Метод определения координат	Формулы, примененные для расчета средней квадратической погрешности определения координат характерных точек границ (Mt), с подставленными в такие формулы значениями и итоговые (вычисленные) значения Mt, м	Описание закрепления точки
	содержатся в Едином государственном реестре недвижимости		определены в результате выполнения комплексных кадастровых работ				
	X	Y	X	Y			
1	2	3	4	5	6	7	8
771	-	-	491150.43	1308110.33	Метод спутниковых геодезических измерений (определений)	$Mt = \sqrt{(m_0^2 + m_1^2)}$	Долговременный межевой знак
770	-	-	491148.36	1308109.69	Метод спутниковых геодезических измерений (определений)	$Mt = \sqrt{(m_0^2 + m_1^2)}$	Долговременный межевой знак
769	-	-	491146.32	1308109.49	Метод спутниковых геодезических измерений (определений)	$Mt = \sqrt{(m_0^2 + m_1^2)}$	Долговременный межевой знак
786	-	-	491140.45	1308107.00	Метод спутниковых геодезических измерений (определений)	$Mt = \sqrt{(m_0^2 + m_1^2)}$	Долговременный межевой знак
356	491140.25	1308101.16	491138.95	1308103.00	Метод спутниковых геодезических измерений (определений)	$Mt = \sqrt{(m_0^2 + m_1^2)}$	Долговременный межевой знак
357	491140.03	1308101.65	491135.07	1308099.06	Метод спутниковых геодезических измерений (определений)	$Mt = \sqrt{(m_0^2 + m_1^2)}$	Долговременный межевой знак
358	491114.49	1308086.84	491116.18	1308089.08	Метод спутниковых геодезических измерений (определений)	$Mt = \sqrt{(m_0^2 + m_1^2)}$	Долговременный межевой знак
н51У	-	-	491091.12	1308078.08	Метод спутниковых геодезических измерений (определений)	$Mt = \sqrt{(m_0^2 + m_1^2)}$	Долговременный межевой знак
359	491089.05	1308075.53	491088.14	1308078.24	Метод спутниковых геодезических измерений (определений)	$Mt = \sqrt{(m_0^2 + m_1^2)}$	Долговременный межевой знак
н52У	-	-	491086.91	1308079.72	Метод спутниковых геодезических измерений (определений)	$Mt = \sqrt{(m_0^2 + m_1^2)}$	Долговременный межевой знак

1. Сведения о характерных точках границ уточняемого земельного участка с кадастровым номером 16:16:000000:3878 :

Система координат МСК-16						Зона № 1	
Обозначение характерных точек границ	Координаты, м				Метод определения координат	Формулы, примененные для расчета средней квадратической погрешности определения координат характерных точек границ (Mt), с подставленными в такие формулы значениями и итоговые (вычисленные) значения Mt, м	Описание закрепления точки
	содержатся в Едином государственном реестре недвижимости		определены в результате выполнения комплексных кадастровых работ				
	X	Y	X	Y			
1	2	3	4	5	6	7	8
1301	-	-	491079.86	1308095.76	Метод спутниковых геодезических измерений (определений)	$Mt = \sqrt{(m_0^2 + m_1^2)}$	Долговременный межевой знак
803	-	-	491072.13	1308114.34	Метод спутниковых геодезических измерений (определений)	$Mt = \sqrt{(m_0^2 + m_1^2)}$	Долговременный межевой знак
802	-	-	491066.05	1308126.89	Метод спутниковых геодезических измерений (определений)	$Mt = \sqrt{(m_0^2 + m_1^2)}$	Долговременный межевой знак
360	491064.15	1308130.32	491063.30	1308132.36	Метод спутниковых геодезических измерений (определений)	$Mt = \sqrt{(m_0^2 + m_1^2)}$	Долговременный межевой знак
808	-	-	491055.40	1308150.51	Метод спутниковых геодезических измерений (определений)	$Mt = \sqrt{(m_0^2 + m_1^2)}$	Долговременный межевой знак
361	491054.50	1308152.38	491054.50	1308152.38	Метод спутниковых геодезических измерений (определений)	$Mt = \sqrt{(m_0^2 + m_1^2)}$	Долговременный межевой знак
807	-	-	491047.38	1308168.97	Метод спутниковых геодезических измерений (определений)	$Mt = \sqrt{(m_0^2 + m_1^2)}$	Долговременный межевой знак
362	491042.81	1308179.58	-	-	-	0.00	-
1320	-	-	491039.66	1308187.16	Метод спутниковых геодезических измерений (определений)	$Mt = \sqrt{(m_0^2 + m_1^2)}$	Долговременный межевой знак
363	491030.21	1308208.27	491031.66	1308205.57	Метод спутниковых геодезических измерений (определений)	$Mt = \sqrt{(m_0^2 + m_1^2)}$	Долговременный межевой знак

1. Сведения о характерных точках границ уточняемого земельного участка с кадастровым номером 16:16:000000:3878 :							
Система координат МСК-16							Зона № 1
Обозначение характерных точек границ	Координаты, м				Метод определения координат	Формулы, примененные для расчета средней квадратической погрешности определения координат характерных точек границ (Mt), с подставленными в такие формулы значениями и итоговые (вычисленные) значения Mt, м	Описание закрепления точки
	содержатся в Едином государственном реестре недвижимости		определены в результате выполнения комплексных кадастровых работ				
	X	Y	X	Y			
1	2	3	4	5	6	7	8
809	-	-	491022.70	1308224.46	Метод спутниковых геодезических измерений (определений)	$Mt = \sqrt{(m_0^2 + m_1^2)}$	Долговременный межевой знак
364	491015.18	1308240.41	491014.68	1308242.16	Метод спутниковых геодезических измерений (определений)	$Mt = \sqrt{(m_0^2 + m_1^2)}$	Долговременный межевой знак
812	-	-	491015.54	1308242.51	Метод спутниковых геодезических измерений (определений)	$Mt = \sqrt{(m_0^2 + m_1^2)}$	Долговременный межевой знак
н53У	-	-	491009.06	1308256.33	Метод спутниковых геодезических измерений (определений)	$Mt = \sqrt{(m_0^2 + m_1^2)}$	Долговременный межевой знак
н54У	-	-	491007.39	1308258.23	Метод спутниковых геодезических измерений (определений)	$Mt = \sqrt{(m_0^2 + m_1^2)}$	Долговременный межевой знак
365	491006.38	1308260.36	491006.50	1308260.41	Метод спутниковых геодезических измерений (определений)	$Mt = \sqrt{(m_0^2 + m_1^2)}$	Долговременный межевой знак
366	490998.52	1308278.57	490998.52	1308278.57	Метод спутниковых геодезических измерений (определений)	$Mt = \sqrt{(m_0^2 + m_1^2)}$	Долговременный межевой знак
367	490990.75	1308297.44	490990.75	1308297.44	Метод спутниковых геодезических измерений (определений)	$Mt = \sqrt{(m_0^2 + m_1^2)}$	Долговременный межевой знак
368	490983.66	1308313.41	490982.63	1308315.87	Метод спутниковых геодезических измерений (определений)	$Mt = \sqrt{(m_0^2 + m_1^2)}$	Долговременный межевой знак
817	-	-	490975.22	1308334.30	Метод спутниковых геодезических измерений (определений)	$Mt = \sqrt{(m_0^2 + m_1^2)}$	Долговременный межевой знак

1. Сведения о характерных точках границ уточняемого земельного участка с кадастровым номером 16:16:000000:3878 :							
Система координат МСК-16						Зона № 1	
Обозначение характерных точек границ	Координаты, м				Метод определения координат	Формулы, примененные для расчета средней квадратической погрешности определения координат характерных точек границ (Mt), с подставленными в такие формулы значениями и итоговые (вычисленные) значения Mt, м	Описание закрепления точки
	содержатся в Едином государственном реестре недвижимости		определены в результате выполнения комплексных кадастровых работ				
	X	Y	X	Y			
1	2	3	4	5	6	7	8
369	490970.74	1308344.35	490979.35	1308338.50	Метод спутниковых геодезических измерений (определений)	$Mt = \sqrt{(m_0^2 + m_1^2)}$	Долговременный межевой знак
816	-	-	491003.77	1308342.10	Метод спутниковых геодезических измерений (определений)	$Mt = \sqrt{(m_0^2 + m_1^2)}$	Долговременный межевой знак
н55У	-	-	491004.01	1308341.52	Метод спутниковых геодезических измерений (определений)	$Mt = \sqrt{(m_0^2 + m_1^2)}$	Долговременный межевой знак
н56У	-	-	491025.42	1308344.81	Метод спутниковых геодезических измерений (определений)	$Mt = \sqrt{(m_0^2 + m_1^2)}$	Долговременный межевой знак
370	491033.14	1308348.79	491031.86	1308346.15	Метод спутниковых геодезических измерений (определений)	$Mt = \sqrt{(m_0^2 + m_1^2)}$	Долговременный межевой знак
371	491034.48	1308345.94	491035.06	1308346.29	Метод спутниковых геодезических измерений (определений)	$Mt = \sqrt{(m_0^2 + m_1^2)}$	Долговременный межевой знак
372	491038.66	1308346.52	491042.66	1308349.13	Метод спутниковых геодезических измерений (определений)	$Mt = \sqrt{(m_0^2 + m_1^2)}$	Долговременный межевой знак
373	491037.20	1308349.70	-	-	-	0.00	-
н57У	-	-	491055.21	1308351.70	Метод спутниковых геодезических измерений (определений)	$Mt = \sqrt{(m_0^2 + m_1^2)}$	Долговременный межевой знак
н58У	-	-	491062.93	1308352.76	Метод спутниковых геодезических измерений (определений)	$Mt = \sqrt{(m_0^2 + m_1^2)}$	Долговременный межевой знак

1. Сведения о характерных точках границ уточняемого земельного участка с кадастровым номером 16:16:000000:3878 :

Система координат МСК-16					Зона № 1		
Обозначение характерных точек границ	Координаты, м				Метод определения координат	Формулы, примененные для расчета средней квадратической погрешности определения координат характерных точек границ (Mt), с подставленными в такие формулы значениями и итоговые (вычисленные) значения Mt, м	Описание закрепления точки
	содержатся в Едином государственном реестре недвижимости		определены в результате выполнения комплексных кадастровых работ				
	X	Y	X	Y			
1	2	3	4	5	6	7	8
н59У	-	-	491069.59	1308354.06	Метод спутниковых геодезических измерений (определений)	$Mt = \sqrt{(m_0^2 + m_1^2)}$	Долговременный межевой знак
1243	-	-	491075.16	1308354.59	Метод спутниковых геодезических измерений (определений)	$Mt = \sqrt{(m_0^2 + m_1^2)}$	Долговременный межевой знак
1242	-	-	491079.90	1308354.89	Метод спутниковых геодезических измерений (определений)	$Mt = \sqrt{(m_0^2 + m_1^2)}$	Долговременный межевой знак
1241	-	-	491080.58	1308350.72	Метод спутниковых геодезических измерений (определений)	$Mt = \sqrt{(m_0^2 + m_1^2)}$	Долговременный межевой знак
н60У	-	-	491086.69	1308351.92	Метод спутниковых геодезических измерений (определений)	$Mt = \sqrt{(m_0^2 + m_1^2)}$	Долговременный межевой знак
н61У	-	-	491092.37	1308353.08	Метод спутниковых геодезических измерений (определений)	$Mt = \sqrt{(m_0^2 + m_1^2)}$	Долговременный межевой знак
н62У	-	-	491096.72	1308353.72	Метод спутниковых геодезических измерений (определений)	$Mt = \sqrt{(m_0^2 + m_1^2)}$	Долговременный межевой знак
374	491101.96	1308354.83	491099.73	1308353.58	Метод спутниковых геодезических измерений (определений)	$Mt = \sqrt{(m_0^2 + m_1^2)}$	Долговременный межевой знак
н63У	-	-	491100.94	1308353.08	Метод спутниковых геодезических измерений (определений)	$Mt = \sqrt{(m_0^2 + m_1^2)}$	Долговременный межевой знак
н64У	-	-	491102.64	1308351.92	Метод спутниковых геодезических измерений (определений)	$Mt = \sqrt{(m_0^2 + m_1^2)}$	Долговременный межевой знак

1. Сведения о характерных точках границ уточняемого земельного участка с кадастровым номером 16:16:000000:3878 :							
Система координат МСК-16							Зона № 1
Обозначение характерных точек границ	Координаты, м				Метод определения координат	Формулы, примененные для расчета средней квадратической погрешности определения координат характерных точек границ (Mt), с подставленными в такие формулы значениями и итоговые (вычисленные) значения Mt, м	Описание закрепления точки
	содержатся в Едином государственном реестре недвижимости		определены в результате выполнения комплексных кадастровых работ				
	X	Y	X	Y			
1	2	3	4	5	6	7	8
н65У	-	-	491106.04	1308345.12	Метод спутниковых геодезических измерений (определений)	$Mt = \sqrt{(m_0^2 + m_1^2)}$	Долговременный межевой знак
н66У	-	-	491111.42	1308330.99	Метод спутниковых геодезических измерений (определений)	$Mt = \sqrt{(m_0^2 + m_1^2)}$	Долговременный межевой знак
767	-	-	491112.52	1308331.38	Метод спутниковых геодезических измерений (определений)	$Mt = \sqrt{(m_0^2 + m_1^2)}$	Долговременный межевой знак
375	491119.83	1308316.03	491120.41	1308313.59	Метод спутниковых геодезических измерений (определений)	$Mt = \sqrt{(m_0^2 + m_1^2)}$	Долговременный межевой знак
376	491129.55	1308294.32	491128.89	1308294.92	Метод спутниковых геодезических измерений (определений)	$Mt = \sqrt{(m_0^2 + m_1^2)}$	Долговременный межевой знак
761	-	-	491136.69	1308276.78	Метод спутниковых геодезических измерений (определений)	$Mt = \sqrt{(m_0^2 + m_1^2)}$	Долговременный межевой знак
761	-	-	491137.29	1308277.02	Метод спутниковых геодезических измерений (определений)	$Mt = \sqrt{(m_0^2 + m_1^2)}$	Долговременный межевой знак
760	-	-	491144.74	1308258.73	Метод спутниковых геодезических измерений (определений)	$Mt = \sqrt{(m_0^2 + m_1^2)}$	Долговременный межевой знак
377	491153.39	1308241.06	491152.89	1308240.45	Метод спутниковых геодезических измерений (определений)	$Mt = \sqrt{(m_0^2 + m_1^2)}$	Долговременный межевой знак
378	491170.77	1308202.21	491160.90	1308222.20	Метод спутниковых геодезических измерений (определений)	$Mt = \sqrt{(m_0^2 + m_1^2)}$	Долговременный межевой знак

1. Сведения о характерных точках границ уточняемого земельного участка с кадастровым номером 16:16:000000:3878 :							
Система координат МСК-16							Зона № 1
Обозначение характерных точек границ	Координаты, м				Метод определения координат	Формулы, примененные для расчета средней квадратической погрешности определения координат характерных точек границ (Mt), с подставленными в такие формулы значениями и итоговые (вычисленные) значения Mt, м	Описание закрепления точки
	содержатся в Едином государственном реестре недвижимости		определены в результате выполнения комплексных кадастровых работ				
	X	Y	X	Y			
1	2	3	4	5	6	7	8
379	491174.52	1308203.64	-	-	-	0.00	-
380	491165.40	1308223.84	491165.10	1308223.79	Метод спутниковых геодезических измерений (определений)	$Mt = \sqrt{(m_0^2 + m_1^2)}$	Долговременный межевой знак
1279	-	-	491157.44	1308242.33	Метод спутниковых геодезических измерений (определений)	$Mt = \sqrt{(m_0^2 + m_1^2)}$	Долговременный межевой знак
н67У	-	-	491149.40	1308260.52	Метод спутниковых геодезических измерений (определений)	$Mt = \sqrt{(m_0^2 + m_1^2)}$	Долговременный межевой знак
1278	-	-	491149.81	1308260.71	Метод спутниковых геодезических измерений (определений)	$Mt = \sqrt{(m_0^2 + m_1^2)}$	Долговременный межевой знак
н68У	-	-	491141.76	1308278.39	Метод спутниковых геодезических измерений (определений)	$Mt = \sqrt{(m_0^2 + m_1^2)}$	Долговременный межевой знак
1417	-	-	491133.27	1308296.98	Метод спутниковых геодезических измерений (определений)	$Mt = \sqrt{(m_0^2 + m_1^2)}$	Долговременный межевой знак
1298	-	-	491124.88	1308315.60	Метод спутниковых геодезических измерений (определений)	$Mt = \sqrt{(m_0^2 + m_1^2)}$	Долговременный межевой знак
1297	-	-	491117.21	1308333.44	Метод спутниковых геодезических измерений (определений)	$Mt = \sqrt{(m_0^2 + m_1^2)}$	Долговременный межевой знак
1443	-	-	491108.42	1308353.41	Метод спутниковых геодезических измерений (определений)	$Mt = \sqrt{(m_0^2 + m_1^2)}$	Долговременный межевой знак

1. Сведения о характерных точках границ уточняемого земельного участка с кадастровым номером 16:16:000000:3878 :

Система координат МСК-16					Зона № 1		
Обозначение характерных точек границ	Координаты, м				Метод определения координат	Формулы, примененные для расчета средней квадратической погрешности определения координат характерных точек границ (Mt), с подставленными в такие формулы значениями и итоговые (вычисленные) значения Mt, м	Описание закрепления точки
	содержатся в Едином государственном реестре недвижимости		определены в результате выполнения комплексных кадастровых работ				
	X	Y	X	Y			
1	2	3	4	5	6	7	8
381	491107.27	1308355.45	491109.80	1308355.62	Метод спутниковых геодезических измерений (определений)	$Mt = \sqrt{(m_0^2 + m_1^2)}$	Долговременный межевой знак
н69У	-	-	491121.67	1308357.71	Метод спутниковых геодезических измерений (определений)	$Mt = \sqrt{(m_0^2 + m_1^2)}$	Долговременный межевой знак
н70У	-	-	491148.26	1308361.66	Метод спутниковых геодезических измерений (определений)	$Mt = \sqrt{(m_0^2 + m_1^2)}$	Долговременный межевой знак
1280	-	-	491154.08	1308362.12	Метод спутниковых геодезических измерений (определений)	$Mt = \sqrt{(m_0^2 + m_1^2)}$	Долговременный межевой знак
382	491169.98	1308364.21	491167.48	1308364.46	Метод спутниковых геодезических измерений (определений)	$Mt = \sqrt{(m_0^2 + m_1^2)}$	Долговременный межевой знак
н71У	-	-	491169.91	1308362.48	Метод спутниковых геодезических измерений (определений)	$Mt = \sqrt{(m_0^2 + m_1^2)}$	Долговременный межевой знак
383	491173.01	1308357.21	491171.31	1308360.89	Метод спутниковых геодезических измерений (определений)	$Mt = \sqrt{(m_0^2 + m_1^2)}$	Долговременный межевой знак
384	491176.97	1308358.80	491176.25	1308363.86	Метод спутниковых геодезических измерений (определений)	$Mt = \sqrt{(m_0^2 + m_1^2)}$	Долговременный межевой знак
385	491174.17	1308365.11	491177.73	1308365.51	Метод спутниковых геодезических измерений (определений)	$Mt = \sqrt{(m_0^2 + m_1^2)}$	Долговременный межевой знак
386	491203.60	1308371.87	491203.21	1308371.76	Метод спутниковых геодезических измерений (определений)	$Mt = \sqrt{(m_0^2 + m_1^2)}$	Долговременный межевой знак

1. Сведения о характерных точках границ уточняемого земельного участка с кадастровым номером 16:16:000000:3878 :							
Система координат МСК-16							Зона № 1
Обозначение характерных точек границ	Координаты, м				Метод определения координат	Формулы, примененные для расчета средней квадратической погрешности определения координат характерных точек границ (Mt), с подставленными в такие формулы значениями и итоговые (вычисленные) значения Mt, м	Описание закрепления точки
	содержатся в Едином государственном реестре недвижимости		определены в результате выполнения комплексных кадастровых работ				
	X	Y	X	Y			
1	2	3	4	5	6	7	8
387	491228.45	1308378.31	491228.49	1308378.27	Метод спутниковых геодезических измерений (определений)	$Mt = \sqrt{(m_0^2 + m_1^2)}$	Долговременный межевой знак
388	491232.04	1308378.57	491232.00	1308378.53	Метод спутниковых геодезических измерений (определений)	$Mt = \sqrt{(m_0^2 + m_1^2)}$	Долговременный межевой знак
389	491235.06	1308376.58	491234.14	1308375.65	Метод спутниковых геодезических измерений (определений)	$Mt = \sqrt{(m_0^2 + m_1^2)}$	Долговременный межевой знак
н72У	-	-	491235.90	1308371.31	Метод спутниковых геодезических измерений (определений)	$Mt = \sqrt{(m_0^2 + m_1^2)}$	Долговременный межевой знак
390	491241.35	1308360.55	491240.95	1308360.60	Метод спутниковых геодезических измерений (определений)	$Mt = \sqrt{(m_0^2 + m_1^2)}$	Долговременный межевой знак
726	-	-	491249.09	1308342.90	Метод спутниковых геодезических измерений (определений)	$Mt = \sqrt{(m_0^2 + m_1^2)}$	Долговременный межевой знак
723	-	-	491257.67	1308324.61	Метод спутниковых геодезических измерений (определений)	$Mt = \sqrt{(m_0^2 + m_1^2)}$	Долговременный межевой знак
720	-	-	491265.97	1308305.56	Метод спутниковых геодезических измерений (определений)	$Mt = \sqrt{(m_0^2 + m_1^2)}$	Долговременный межевой знак
719	-	-	491273.07	1308289.16	Метод спутниковых геодезических измерений (определений)	$Mt = \sqrt{(m_0^2 + m_1^2)}$	Долговременный межевой знак
722	-	-	491272.51	1308286.85	Метод спутниковых геодезических измерений (определений)	$Mt = \sqrt{(m_0^2 + m_1^2)}$	Долговременный межевой знак

1. Сведения о характерных точках границ уточняемого земельного участка с кадастровым номером 16:16:000000:3878 :

Система координат МСК-16						Зона № 1	
Обозначение характерных точек границ	Координаты, м				Метод определения координат	Формулы, примененные для расчета средней квадратической погрешности определения координат характерных точек границ (Mt), с подставленными в такие формулы значениями и итоговые (вычисленные) значения Mt, м	Описание закрепления точки
	содержатся в Едином государственном реестре недвижимости		определены в результате выполнения комплексных кадастровых работ				
	X	Y	X	Y			
1	2	3	4	5	6	7	8
715	-	-	491273.90	1308287.55	Метод спутниковых геодезических измерений (определений)	$Mt = \sqrt{(m_0^2 + m_1^2)}$	Долговременный межевой знак
391	491292.39	1308248.16	-	-	-	0.00	-
392	491295.27	1308249.22	491282.42	1308269.50	Метод спутниковых геодезических измерений (определений)	$Mt = \sqrt{(m_0^2 + m_1^2)}$	Долговременный межевой знак
393	491293.64	1308252.57	491286.39	1308270.90	Метод спутниковых геодезических измерений (определений)	$Mt = \sqrt{(m_0^2 + m_1^2)}$	Долговременный межевой знак
394	491286.07	1308270.91	491285.56	1308272.32	Метод спутниковых геодезических измерений (определений)	$Mt = \sqrt{(m_0^2 + m_1^2)}$	Долговременный межевой знак
395	491279.00	1308286.21	491277.80	1308289.21	Метод спутниковых геодезических измерений (определений)	$Mt = \sqrt{(m_0^2 + m_1^2)}$	Долговременный межевой знак
396	491276.86	1308285.42	-	-	-	0.00	-
397	491268.50	1308304.65	-	-	-	0.00	-
398	491270.37	1308305.36	491270.08	1308308.07	Метод спутниковых геодезических измерений (определений)	$Mt = \sqrt{(m_0^2 + m_1^2)}$	Долговременный межевой знак
15	-	-	491261.46	1308327.29	Метод спутниковых геодезических измерений (определений)	$Mt = \sqrt{(m_0^2 + m_1^2)}$	Долговременный межевой знак
14	491249.68	1308351.51	491252.94	1308346.10	Метод спутниковых геодезических измерений (определений)	$Mt = \sqrt{(m_0^2 + m_1^2)}$	Долговременный межевой знак
399	491247.64	1308350.60	491242.04	1308369.04	Метод спутниковых геодезических измерений (определений)	$Mt = \sqrt{(m_0^2 + m_1^2)}$	Долговременный межевой знак

1. Сведения о характерных точках границ уточняемого земельного участка с кадастровым номером 16:16:000000:3878 :

Система координат МСК-16						Зона № 1	
Обозначение характерных точек границ	Координаты, м				Метод определения координат	Формулы, примененные для расчета средней квадратической погрешности определения координат характерных точек границ (Mt), с подставленными в такие формулы значениями и итоговые (вычисленные) значения Mt, м	Описание закрепления точки
	содержатся в Едином государственном реестре недвижимости		определены в результате выполнения комплексных кадастровых работ				
	X	Y	X	Y			
1	2	3	4	5	6	7	8
н73У	-	-	491241.81	1308371.47	Метод спутниковых геодезических измерений (определений)	$Mt = \sqrt{(m_0^2 + m_1^2)}$	Долговременный межевой знак
н74У	-	-	491238.27	1308379.06	Метод спутниковых геодезических измерений (определений)	$Mt = \sqrt{(m_0^2 + m_1^2)}$	Долговременный межевой знак
400	491237.34	1308378.27	491235.68	1308382.76	Метод спутниковых геодезических измерений (определений)	$Mt = \sqrt{(m_0^2 + m_1^2)}$	Долговременный межевой знак
401	491237.64	1308378.38	491235.52	1308383.13	Метод спутниковых геодезических измерений (определений)	$Mt = \sqrt{(m_0^2 + m_1^2)}$	Долговременный межевой знак
400	491235.68	1308382.76	-	-	-	0.00	-
401	491235.52	1308383.13	-	-	-	0.00	-
402	491221.74	1308379.75	491221.74	1308379.75	Метод спутниковых геодезических измерений (определений)	$Mt = \sqrt{(m_0^2 + m_1^2)}$	Долговременный межевой знак
403	491202.46	1308375.12	491202.46	1308375.12	Метод спутниковых геодезических измерений (определений)	$Mt = \sqrt{(m_0^2 + m_1^2)}$	Долговременный межевой знак
404	491182.86	1308371.45	491182.86	1308371.45	Метод спутниковых геодезических измерений (определений)	$Mt = \sqrt{(m_0^2 + m_1^2)}$	Долговременный межевой знак
405	491142.85	1308365.50	491142.85	1308365.50	Метод спутниковых геодезических измерений (определений)	$Mt = \sqrt{(m_0^2 + m_1^2)}$	Долговременный межевой знак
406	491116.91	1308361.80	491116.91	1308361.80	Метод спутниковых геодезических измерений (определений)	$Mt = \sqrt{(m_0^2 + m_1^2)}$	Долговременный межевой знак

1. Сведения о характерных точках границ уточняемого земельного участка с кадастровым номером 16:16:000000:3878 :							
Система координат МСК-16							Зона № 1
Обозначение характерных точек границ	Координаты, м				Метод определения координат	Формулы, примененные для расчета средней квадратической погрешности определения координат характерных точек границ (Mt), с подставленными в такие формулы значениями и итоговые (вычисленные) значения Mt, м	Описание закрепления точки
	содержатся в Едином государственном реестре недвижимости		определены в результате выполнения комплексных кадастровых работ				
	X	Y	X	Y			
1	2	3	4	5	6	7	8
407	491086.90	1308359.36	491086.90	1308359.36	Метод спутниковых геодезических измерений (определений)	$Mt = \sqrt{(m_0^2 + m_1^2)}$	Долговременный межевой знак
408	491035.45	1308354.97	491042.46	1308352.94	Метод спутниковых геодезических измерений (определений)	$Mt = \sqrt{(m_0^2 + m_1^2)}$	Долговременный межевой знак
409	491030.95	1308354.59	491034.56	1308349.62	Метод спутниковых геодезических измерений (определений)	$Mt = \sqrt{(m_0^2 + m_1^2)}$	Долговременный межевой знак
н75У	-	-	491004.31	1308346.17	Метод спутниковых геодезических измерений (определений)	$Mt = \sqrt{(m_0^2 + m_1^2)}$	Долговременный межевой знак
н76У	-	-	490990.24	1308344.66	Метод спутниковых геодезических измерений (определений)	$Mt = \sqrt{(m_0^2 + m_1^2)}$	Долговременный межевой знак
410	490972.43	1308350.07	490978.19	1308346.89	Метод спутниковых геодезических измерений (определений)	$Mt = \sqrt{(m_0^2 + m_1^2)}$	Долговременный межевой знак
411	490955.45	1308349.23	490960.68	1308352.90	Метод спутниковых геодезических измерений (определений)	$Mt = \sqrt{(m_0^2 + m_1^2)}$	Долговременный межевой знак
412	490930.35	1308348.74	490930.38	1308348.05	Метод спутниковых геодезических измерений (определений)	$Mt = \sqrt{(m_0^2 + m_1^2)}$	Долговременный межевой знак
413	490900.15	1308337.65	490900.15	1308337.65	Метод спутниковых геодезических измерений (определений)	$Mt = \sqrt{(m_0^2 + m_1^2)}$	Долговременный межевой знак
414	490895.18	1308331.64	490895.18	1308331.64	Метод спутниковых геодезических измерений (определений)	$Mt = \sqrt{(m_0^2 + m_1^2)}$	Долговременный межевой знак

1. Сведения о характерных точках границ уточняемого земельного участка с кадастровым номером 16:16:000000:3878 :							
Система координат МСК-16							Зона № 1
Обозначение характерных точек границ	Координаты, м				Метод определения координат	Формулы, примененные для расчета средней квадратической погрешности определения координат характерных точек границ (Mt), с подставленными в такие формулы значениями и итоговые (вычисленные) значения Mt, м	Описание закрепления точки
	содержатся в Едином государственном реестре недвижимости		определены в результате выполнения комплексных кадастровых работ				
	X	Y	X	Y			
1	2	3	4	5	6	7	8
415	490864.47	1308313.89	490864.47	1308313.89	Метод спутниковых геодезических измерений (определений)	$Mt = \sqrt{(m_0^2 + m_1^2)}$	Долговременный межевой знак
416	490863.07	1308312.97	490863.07	1308312.97	Метод спутниковых геодезических измерений (определений)	$Mt = \sqrt{(m_0^2 + m_1^2)}$	Долговременный межевой знак
417	490855.14	1308307.74	490846.48	1308302.02	Метод спутниковых геодезических измерений (определений)	$Mt = \sqrt{(m_0^2 + m_1^2)}$	Долговременный межевой знак
418	490855.40	1308306.00	490848.55	1308297.81	Метод спутниковых геодезических измерений (определений)	$Mt = \sqrt{(m_0^2 + m_1^2)}$	Долговременный межевой знак
419	490881.69	1308318.31	490873.02	1308312.40	Метод спутниковых геодезических измерений (определений)	$Mt = \sqrt{(m_0^2 + m_1^2)}$	Долговременный межевой знак
420	490898.94	1308328.75	490900.11	1308326.24	Метод спутниковых геодезических измерений (определений)	$Mt = \sqrt{(m_0^2 + m_1^2)}$	Долговременный межевой знак
896	-	-	490910.29	1308305.67	Метод спутниковых геодезических измерений (определений)	$Mt = \sqrt{(m_0^2 + m_1^2)}$	Долговременный межевой знак
н77У	-	-	490913.64	1308298.77	Метод спутниковых геодезических измерений (определений)	$Mt = \sqrt{(m_0^2 + m_1^2)}$	Долговременный межевой знак
421	490918.71	1308286.41	490917.14	1308290.66	Метод спутниковых геодезических измерений (определений)	$Mt = \sqrt{(m_0^2 + m_1^2)}$	Долговременный межевой знак
н78У	-	-	490918.05	1308288.38	Метод спутниковых геодезических измерений (определений)	$Mt = \sqrt{(m_0^2 + m_1^2)}$	Долговременный межевой знак

1. Сведения о характерных точках границ уточняемого земельного участка с кадастровым номером 16:16:000000:3878 :							
Система координат МСК-16						Зона № 1	
Обозначение характерных точек границ	Координаты, м				Метод определения координат	Формулы, примененные для расчета средней квадратической погрешности определения координат характерных точек границ (Mt), с подставленными в такие формулы значениями и итоговые (вычисленные) значения Mt, м	Описание закрепления точки
	содержатся в Едином государственном реестре недвижимости		определены в результате выполнения комплексных кадастровых работ				
	X	Y	X	Y			
1	2	3	4	5	6	7	8
895	-	-	490918.51	1308286.62	Метод спутниковых геодезических измерений (определений)	$Mt = \sqrt{(m_0^2 + m_1^2)}$	Долговременный межевой знак
н79У	-	-	490922.75	1308277.70	Метод спутниковых геодезических измерений (определений)	$Mt = \sqrt{(m_0^2 + m_1^2)}$	Долговременный межевой знак
1230	-	-	490926.81	1308267.54	Метод спутниковых геодезических измерений (определений)	$Mt = \sqrt{(m_0^2 + m_1^2)}$	Долговременный межевой знак
1290	-	-	490942.15	1308232.64	Метод спутниковых геодезических измерений (определений)	$Mt = \sqrt{(m_0^2 + m_1^2)}$	Долговременный межевой знак
1289	-	-	490943.86	1308230.22	Метод спутниковых геодезических измерений (определений)	$Mt = \sqrt{(m_0^2 + m_1^2)}$	Долговременный межевой знак
1288	-	-	490951.13	1308213.79	Метод спутниковых геодезических измерений (определений)	$Mt = \sqrt{(m_0^2 + m_1^2)}$	Долговременный межевой знак
422	490959.10	1308196.22	490959.59	1308195.21	Метод спутниковых геодезических измерений (определений)	$Mt = \sqrt{(m_0^2 + m_1^2)}$	Долговременный межевой знак
423	490963.02	1308197.99	490964.06	1308197.54	Метод спутниковых геодезических измерений (определений)	$Mt = \sqrt{(m_0^2 + m_1^2)}$	Долговременный межевой знак
424	490955.28	1308215.56	490955.39	1308215.63	Метод спутниковых геодезических измерений (определений)	$Mt = \sqrt{(m_0^2 + m_1^2)}$	Долговременный межевой знак
1201	-	-	490947.02	1308234.93	Метод спутниковых геодезических измерений (определений)	$Mt = \sqrt{(m_0^2 + m_1^2)}$	Долговременный межевой знак

1. Сведения о характерных точках границ уточняемого земельного участка с кадастровым номером 16:16:000000:3878 :

Система координат МСК-16					Зона № 1		
Обозначение характерных точек границ	Координаты, м				Метод определения координат	Формулы, примененные для расчета средней квадратической погрешности определения координат характерных точек границ (Mt), с подставленными в такие формулы значениями и итоговые (вычисленные) значения Mt, м	Описание закрепления точки
	содержатся в Едином государственном реестре недвижимости		определены в результате выполнения комплексных кадастровых работ				
	X	Y	X	Y			
1	2	3	4	5	6	7	8
1200	-	-	490939.18	1308252.14	Метод спутниковых геодезических измерений (определений)	$Mt = \sqrt{(m_0^2 + m_1^2)}$	Долговременный межевой знак
860	-	-	490931.16	1308270.22	Метод спутниковых геодезических измерений (определений)	$Mt = \sqrt{(m_0^2 + m_1^2)}$	Долговременный межевой знак
863	-	-	490922.80	1308288.75	Метод спутниковых геодезических измерений (определений)	$Mt = \sqrt{(m_0^2 + m_1^2)}$	Долговременный межевой знак
864	-	-	490914.48	1308307.86	Метод спутниковых геодезических измерений (определений)	$Mt = \sqrt{(m_0^2 + m_1^2)}$	Долговременный межевой знак
869	-	-	490913.75	1308308.32	Метод спутниковых геодезических измерений (определений)	$Mt = \sqrt{(m_0^2 + m_1^2)}$	Долговременный межевой знак
868	-	-	490903.86	1308329.54	Метод спутниковых геодезических измерений (определений)	$Mt = \sqrt{(m_0^2 + m_1^2)}$	Долговременный межевой знак
425	490902.59	1308333.24	490905.12	1308333.88	Метод спутниковых геодезических измерений (определений)	$Mt = \sqrt{(m_0^2 + m_1^2)}$	Долговременный межевой знак
н80У	-	-	490906.12	1308335.12	Метод спутниковых геодезических измерений (определений)	$Mt = \sqrt{(m_0^2 + m_1^2)}$	Долговременный межевой знак
867	-	-	490913.59	1308336.70	Метод спутниковых геодезических измерений (определений)	$Mt = \sqrt{(m_0^2 + m_1^2)}$	Долговременный межевой знак
866	-	-	490932.24	1308341.84	Метод спутниковых геодезических измерений (определений)	$Mt = \sqrt{(m_0^2 + m_1^2)}$	Долговременный межевой знак

1. Сведения о характерных точках границ уточняемого земельного участка с кадастровым номером 16:16:000000:3878 :

Система координат МСК-16					Зона № 1		
Обозначение характерных точек границ	Координаты, м				Метод определения координат	Формулы, примененные для расчета средней квадратической погрешности определения координат характерных точек границ (Mt), с подставленными в такие формулы значениями и итоговые (вычисленные) значения Mt, м	Описание закрепления точки
	содержатся в Едином государственном реестре недвижимости		определены в результате выполнения комплексных кадастровых работ				
	X	Y	X	Y			
1	2	3	4	5	6	7	8
426	490933.96	1308343.11	490932.23	1308342.57	Метод спутниковых геодезических измерений (определений)	$Mt = \sqrt{(m_0^2 + m_1^2)}$	Долговременный межевой знак
1405	-	-	490936.49	1308343.86	Метод спутниковых геодезических измерений (определений)	$Mt = \sqrt{(m_0^2 + m_1^2)}$	Долговременный межевой знак
н81У	-	-	490961.67	1308347.53	Метод спутниковых геодезических измерений (определений)	$Mt = \sqrt{(m_0^2 + m_1^2)}$	Долговременный межевой знак
427	490965.41	1308344.13	490964.55	1308345.94	Метод спутниковых геодезических измерений (определений)	$Mt = \sqrt{(m_0^2 + m_1^2)}$	Долговременный межевой знак
1404	-	-	490966.22	1308341.76	Метод спутниковых геодезических измерений (определений)	$Mt = \sqrt{(m_0^2 + m_1^2)}$	Долговременный межевой знак
428	490978.52	1308313.01	490977.96	1308312.56	Метод спутниковых геодезических измерений (определений)	$Mt = \sqrt{(m_0^2 + m_1^2)}$	Долговременный межевой знак
429	490987.72	1308291.00	490985.66	1308294.58	Метод спутниковых геодезических измерений (определений)	$Mt = \sqrt{(m_0^2 + m_1^2)}$	Долговременный межевой знак
833	-	-	490993.73	1308276.47	Метод спутниковых геодезических измерений (определений)	$Mt = \sqrt{(m_0^2 + m_1^2)}$	Долговременный межевой знак
430	491002.34	1308260.19	491001.49	1308258.75	Метод спутниковых геодезических измерений (определений)	$Mt = \sqrt{(m_0^2 + m_1^2)}$	Долговременный межевой знак
831	-	-	491004.80	1308253.23	Метод спутниковых геодезических измерений (определений)	$Mt = \sqrt{(m_0^2 + m_1^2)}$	Долговременный межевой знак

1. Сведения о характерных точках границ уточняемого земельного участка с кадастровым номером 16:16:000000:3878 :

Система координат МСК-16					Зона № 1		
Обозначение характерных точек границ	Координаты, м				Метод определения координат	Формулы, примененные для расчета средней квадратической погрешности определения координат характерных точек границ (Mt), с подставленными в такие формулы значениями и итоговые (вычисленные) значения Mt, м	Описание закрепления точки
	содержатся в Едином государственном реестре недвижимости		определены в результате выполнения комплексных кадастровых работ				
	X	Y	X	Y			
1	2	3	4	5	6	7	8
431	491015.79	1308230.09	491010.58	1308240.35	Метод спутниковых геодезических измерений (определений)	$Mt = \sqrt{(m_0^2 + m_1^2)}$	Долговременный межевой знак
829	-	-	491019.10	1308222.40	Метод спутниковых геодезических измерений (определений)	$Mt = \sqrt{(m_0^2 + m_1^2)}$	Долговременный межевой знак
25	-	-	491018.82	1308222.27	Метод спутниковых геодезических измерений (определений)	$Mt = \sqrt{(m_0^2 + m_1^2)}$	Долговременный межевой знак
24	-	-	491027.18	1308203.76	Метод спутниковых геодезических измерений (определений)	$Mt = \sqrt{(m_0^2 + m_1^2)}$	Долговременный межевой знак
432	491034.05	1308188.30	491035.46	1308185.11	Метод спутниковых геодезических измерений (определений)	$Mt = \sqrt{(m_0^2 + m_1^2)}$	Долговременный межевой знак
1491	-	-	491034.97	1308184.77	Метод спутниковых геодезических измерений (определений)	$Mt = \sqrt{(m_0^2 + m_1^2)}$	Долговременный межевой знак
1490	-	-	491042.57	1308166.76	Метод спутниковых геодезических измерений (определений)	$Mt = \sqrt{(m_0^2 + m_1^2)}$	Долговременный межевой знак
433	491045.77	1308162.18	491042.91	1308166.93	Метод спутниковых геодезических измерений (определений)	$Mt = \sqrt{(m_0^2 + m_1^2)}$	Долговременный межевой знак
434	491051.08	1308149.92	491051.28	1308148.94	Метод спутниковых геодезических измерений (определений)	$Mt = \sqrt{(m_0^2 + m_1^2)}$	Долговременный межевой знак
435	491061.19	1308126.70	491059.24	1308130.28	Метод спутниковых геодезических измерений (определений)	$Mt = \sqrt{(m_0^2 + m_1^2)}$	Долговременный межевой знак

1. Сведения о характерных точках границ уточняемого земельного участка с кадастровым номером 16:16:000000:3878 :							
Система координат МСК-16						Зона № 1	
Обозначение характерных точек границ	Координаты, м				Метод определения координат	Формулы, примененные для расчета средней квадратической погрешности определения координат характерных точек границ (Mt), с подставленными в такие формулы значениями и итоговые (вычисленные) значения Mt, м	Описание закрепления точки
	содержатся в Едином государственном реестре недвижимости		определены в результате выполнения комплексных кадастровых работ				
	X	Y	X	Y			
1	2	3	4	5	6	7	8
436	491067.30	1308112.92	491067.58	1308112.18	Метод спутниковых геодезических измерений (определений)	$Mt = \sqrt{(m_0^2 + m_1^2)}$	Долговременный межевой знак
437	491077.49	1308089.84	491075.73	1308093.41	Метод спутниковых геодезических измерений (определений)	$Mt = \sqrt{(m_0^2 + m_1^2)}$	Долговременный межевой знак
438	491081.56	1308081.39	491082.12	1308078.76	Метод спутниковых геодезических измерений (определений)	$Mt = \sqrt{(m_0^2 + m_1^2)}$	Долговременный межевой знак
439	491085.13	1308073.81	491083.02	1308075.41	Метод спутниковых геодезических измерений (определений)	$Mt = \sqrt{(m_0^2 + m_1^2)}$	Долговременный межевой знак
440	491078.05	1308070.75	491069.65	1308068.87	Метод спутниковых геодезических измерений (определений)	$Mt = \sqrt{(m_0^2 + m_1^2)}$	Долговременный межевой знак
441	491079.48	1308067.73	-	-	-	0.00	-
442	491050.50	1308054.59	491056.37	1308062.52	Метод спутниковых геодезических измерений (определений)	$Mt = \sqrt{(m_0^2 + m_1^2)}$	Долговременный межевой знак
443	491048.92	1308058.16	491029.92	1308050.84	Метод спутниковых геодезических измерений (определений)	$Mt = \sqrt{(m_0^2 + m_1^2)}$	Долговременный межевой знак
444	491030.00	1308049.98	491028.18	1308051.64	Метод спутниковых геодезических измерений (определений)	$Mt = \sqrt{(m_0^2 + m_1^2)}$	Долговременный межевой знак
н82У	-	-	491020.40	1308069.32	Метод спутниковых геодезических измерений (определений)	$Mt = \sqrt{(m_0^2 + m_1^2)}$	Долговременный межевой знак

1. Сведения о характерных точках границ уточняемого земельного участка с кадастровым номером 16:16:000000:3878 :

Система координат МСК-16					Зона № 1		
Обозначение характерных точек границ	Координаты, м				Метод определения координат	Формулы, примененные для расчета средней квадратической погрешности определения координат характерных точек границ (Mt), с подставленными в такие формулы значениями и итоговые (вычисленные) значения Mt, м	Описание закрепления точки
	содержатся в Едином государственном реестре недвижимости		определены в результате выполнения комплексных кадастровых работ				
	X	Y	X	Y			
1	2	3	4	5	6	7	8
н83У	-	-	491012.78	1308087.48	Метод спутниковых геодезических измерений (определений)	$Mt = \sqrt{(m_0^2 + m_1^2)}$	Долговременный межевой знак
445	491004.36	1308103.54	491004.33	1308105.87	Метод спутниковых геодезических измерений (определений)	$Mt = \sqrt{(m_0^2 + m_1^2)}$	Долговременный межевой знак
846	-	-	490996.35	1308124.15	Метод спутниковых геодезических измерений (определений)	$Mt = \sqrt{(m_0^2 + m_1^2)}$	Долговременный межевой знак
446	490988.09	1308141.14	490988.17	1308142.27	Метод спутниковых геодезических измерений (определений)	$Mt = \sqrt{(m_0^2 + m_1^2)}$	Долговременный межевой знак
447	490984.50	1308139.50	490983.78	1308140.23	Метод спутниковых геодезических измерений (определений)	$Mt = \sqrt{(m_0^2 + m_1^2)}$	Долговременный межевой знак
888	-	-	490991.79	1308122.28	Метод спутниковых геодезических измерений (определений)	$Mt = \sqrt{(m_0^2 + m_1^2)}$	Долговременный межевой знак
887	-	-	490999.67	1308103.88	Метод спутниковых геодезических измерений (определений)	$Mt = \sqrt{(m_0^2 + m_1^2)}$	Долговременный межевой знак
1378	-	-	491008.00	1308085.87	Метод спутниковых геодезических измерений (определений)	$Mt = \sqrt{(m_0^2 + m_1^2)}$	Долговременный межевой знак
884	-	-	491016.26	1308067.28	Метод спутниковых геодезических измерений (определений)	$Mt = \sqrt{(m_0^2 + m_1^2)}$	Долговременный межевой знак
448	491025.47	1308048.01	491023.50	1308050.54	Метод спутниковых геодезических измерений (определений)	$Mt = \sqrt{(m_0^2 + m_1^2)}$	Долговременный межевой знак

1. Сведения о характерных точках границ уточняемого земельного участка с кадастровым номером 16:16:000000:3878 :

Система координат МСК-16					Зона № 1		
Обозначение характерных точек границ	Координаты, м				Метод определения координат	Формулы, примененные для расчета средней квадратической погрешности определения координат характерных точек границ (Mt), с подставленными в такие формулы значениями и итоговые (вычисленные) значения Mt, м	Описание закрепления точки
	содержатся в Едином государственном реестре недвижимости		определены в результате выполнения комплексных кадастровых работ				
	X	Y	X	Y			
1	2	3	4	5	6	7	8
883	-	-	491021.52	1308047.51	Метод спутниковых геодезических измерений (определений)	$Mt = \sqrt{(m_0^2 + m_1^2)}$	Долговременный межевой знак
886	-	-	490997.07	1308036.72	Метод спутниковых геодезических измерений (определений)	$Mt = \sqrt{(m_0^2 + m_1^2)}$	Долговременный межевой знак
449	490972.07	1308024.64	490970.11	1308025.31	Метод спутниковых геодезических измерений (определений)	$Mt = \sqrt{(m_0^2 + m_1^2)}$	Долговременный межевой знак
450	490969.03	1308025.30	490968.70	1308026.79	Метод спутниковых геодезических измерений (определений)	$Mt = \sqrt{(m_0^2 + m_1^2)}$	Долговременный межевой знак
907	-	-	490954.23	1308059.83	Метод спутниковых геодезических измерений (определений)	$Mt = \sqrt{(m_0^2 + m_1^2)}$	Долговременный межевой знак
906	-	-	490953.57	1308061.89	Метод спутниковых геодезических измерений (определений)	$Mt = \sqrt{(m_0^2 + m_1^2)}$	Долговременный межевой знак
н84У	-	-	490952.65	1308062.72	Метод спутниковых геодезических измерений (определений)	$Mt = \sqrt{(m_0^2 + m_1^2)}$	Долговременный межевой знак
н85У	-	-	490947.24	1308075.15	Метод спутниковых геодезических измерений (определений)	$Mt = \sqrt{(m_0^2 + m_1^2)}$	Долговременный межевой знак
н86У	-	-	490944.84	1308079.29	Метод спутниковых геодезических измерений (определений)	$Mt = \sqrt{(m_0^2 + m_1^2)}$	Долговременный межевой знак
н87У	-	-	490942.65	1308083.91	Метод спутниковых геодезических измерений (определений)	$Mt = \sqrt{(m_0^2 + m_1^2)}$	Долговременный межевой знак

1. Сведения о характерных точках границ уточняемого земельного участка с кадастровым номером 16:16:000000:3878 :

Система координат МСК-16					Зона № 1		
Обозначение характерных точек границ	Координаты, м				Метод определения координат	Формулы, примененные для расчета средней квадратической погрешности определения координат характерных точек границ (Mt), с подставленными в такие формулы значениями и итоговые (вычисленные) значения Mt, м	Описание закрепления точки
	содержатся в Едином государственном реестре недвижимости		определены в результате выполнения комплексных кадастровых работ				
	X	Y	X	Y			
1	2	3	4	5	6	7	8
н88У	-	-	490940.40	1308089.16	Метод спутниковых геодезических измерений (определений)	$Mt = \sqrt{(m_0^2 + m_1^2)}$	Долговременный межевой знак
1395	-	-	490936.59	1308097.62	Метод спутниковых геодезических измерений (определений)	$Mt = \sqrt{(m_0^2 + m_1^2)}$	Долговременный межевой знак
1394	-	-	490928.62	1308115.77	Метод спутниковых геодезических измерений (определений)	$Mt = \sqrt{(m_0^2 + m_1^2)}$	Долговременный межевой знак
1418	-	-	490920.47	1308134.69	Метод спутниковых геодезических измерений (определений)	$Mt = \sqrt{(m_0^2 + m_1^2)}$	Долговременный межевой знак
1311	-	-	490912.17	1308152.73	Метод спутниковых геодезических измерений (определений)	$Mt = \sqrt{(m_0^2 + m_1^2)}$	Долговременный межевой знак
1310	-	-	490904.08	1308170.65	Метод спутниковых геодезических измерений (определений)	$Mt = \sqrt{(m_0^2 + m_1^2)}$	Долговременный межевой знак
н89У	-	-	490895.88	1308189.24	Метод спутниковых геодезических измерений (определений)	$Mt = \sqrt{(m_0^2 + m_1^2)}$	Долговременный межевой знак
1272	-	-	490887.71	1308207.57	Метод спутниковых геодезических измерений (определений)	$Mt = \sqrt{(m_0^2 + m_1^2)}$	Долговременный межевой знак
451	490878.90	1308226.12	490888.17	1308207.89	Метод спутниковых геодезических измерений (определений)	$Mt = \sqrt{(m_0^2 + m_1^2)}$	Долговременный межевой знак
452	490878.53	1308225.97	490879.42	1308226.35	Метод спутниковых геодезических измерений (определений)	$Mt = \sqrt{(m_0^2 + m_1^2)}$	Долговременный межевой знак

1. Сведения о характерных точках границ уточняемого земельного участка с кадастровым номером 16:16:000000:3878 :							
Система координат МСК-16							Зона № 1
Обозначение характерных точек границ	Координаты, м				Метод определения координат	Формулы, примененные для расчета средней квадратической погрешности определения координат характерных точек границ (Mt), с подставленными в такие формулы значениями и итоговые (вычисленные) значения Mt, м	Описание закрепления точки
	содержатся в Едином государственном реестре недвижимости		определены в результате выполнения комплексных кадастровых работ				
	X	Y	X	Y			
1	2	3	4	5	6	7	8
453	490873.21	1308238.80	490871.41	1308244.01	Метод спутниковых геодезических измерений (определений)	$Mt = \sqrt{(m_0^2 + m_1^2)}$	Долговременный межевой знак
454	490861.51	1308264.87	-	-	-	0.00	-
455	490857.91	1308263.23	-	-	-	0.00	-
456	490867.63	1308242.01	490867.15	1308241.75	Метод спутниковых геодезических измерений (определений)	$Mt = \sqrt{(m_0^2 + m_1^2)}$	Долговременный межевой знак
457	490875.50	1308224.12	490874.84	1308223.71	Метод спутниковых геодезических измерений (определений)	$Mt = \sqrt{(m_0^2 + m_1^2)}$	Долговременный межевой знак
458	490883.57	1308205.69	490882.68	1308205.71	Метод спутниковых геодезических измерений (определений)	$Mt = \sqrt{(m_0^2 + m_1^2)}$	Долговременный межевой знак
1413	-	-	490886.30	1308197.77	Метод спутниковых геодезических измерений (определений)	$Mt = \sqrt{(m_0^2 + m_1^2)}$	Долговременный межевой знак
1412	-	-	490887.18	1308196.58	Метод спутниковых геодезических измерений (определений)	$Mt = \sqrt{(m_0^2 + m_1^2)}$	Долговременный межевой знак
1411	-	-	490891.58	1308187.15	Метод спутниковых геодезических измерений (определений)	$Mt = \sqrt{(m_0^2 + m_1^2)}$	Долговременный межевой знак
н90У	-	-	490900.20	1308168.19	Метод спутниковых геодезических измерений (определений)	$Mt = \sqrt{(m_0^2 + m_1^2)}$	Долговременный межевой знак
1495	-	-	490908.12	1308150.85	Метод спутниковых геодезических измерений (определений)	$Mt = \sqrt{(m_0^2 + m_1^2)}$	Долговременный межевой знак

1. Сведения о характерных точках границ уточняемого земельного участка с кадастровым номером 16:16:000000:3878 :							
Система координат МСК-16						Зона № 1	
Обозначение характерных точек границ	Координаты, м				Метод определения координат	Формулы, примененные для расчета средней квадратической погрешности определения координат характерных точек границ (Mt), с подставленными в такие формулы значениями и итоговые (вычисленные) значения Mt, м	Описание закрепления точки
	содержатся в Едином государственном реестре недвижимости		определены в результате выполнения комплексных кадастровых работ				
	X	Y	X	Y			
1	2	3	4	5	6	7	8
1494	-	-	490916.10	1308132.73	Метод спутниковых геодезических измерений (определений)	$Mt = \sqrt{(m_0^2 + m_1^2)}$	Долговременный межевой знак
931	-	-	490924.29	1308114.69	Метод спутниковых геодезических измерений (определений)	$Mt = \sqrt{(m_0^2 + m_1^2)}$	Долговременный межевой знак
930	-	-	490928.50	1308105.12	Метод спутниковых геодезических измерений (определений)	$Mt = \sqrt{(m_0^2 + m_1^2)}$	Долговременный межевой знак
928	-	-	490932.58	1308095.71	Метод спутниковых геодезических измерений (определений)	$Mt = \sqrt{(m_0^2 + m_1^2)}$	Долговременный межевой знак
922	-	-	490940.65	1308077.31	Метод спутниковых геодезических измерений (определений)	$Mt = \sqrt{(m_0^2 + m_1^2)}$	Долговременный межевой знак
927	-	-	490948.48	1308059.56	Метод спутниковых геодезических измерений (определений)	$Mt = \sqrt{(m_0^2 + m_1^2)}$	Долговременный межевой знак
459	490957.44	1308041.14	490957.28	1308041.08	Метод спутниковых геодезических измерений (определений)	$Mt = \sqrt{(m_0^2 + m_1^2)}$	Долговременный межевой знак
460	490964.39	1308024.63	-	-	-	0.00	-
461	490963.74	1308021.14	490964.74	1308023.60	Метод спутниковых геодезических измерений (определений)	$Mt = \sqrt{(m_0^2 + m_1^2)}$	Долговременный межевой знак
920	-	-	490962.54	1308020.80	Метод спутниковых геодезических измерений (определений)	$Mt = \sqrt{(m_0^2 + m_1^2)}$	Долговременный межевой знак

1. Сведения о характерных точках границ уточняемого земельного участка с кадастровым номером 16:16:000000:3878 :

Система координат МСК-16						Зона № 1	
Обозначение характерных точек границ	Координаты, м				Метод определения координат	Формулы, примененные для расчета средней квадратической погрешности определения координат характерных точек границ (Mt), с подставленными в такие формулы значениями и итоговые (вычисленные) значения Mt, м	Описание закрепления точки
	содержатся в Едином государственном реестре недвижимости		определены в результате выполнения комплексных кадастровых работ				
	X	Y	X	Y			
1	2	3	4	5	6	7	8
462	490937.84	1308009.34	490937.77	1308009.43	Метод спутниковых геодезических измерений (определений)	$Mt = \sqrt{(m_0^2 + m_1^2)}$	Долговременный межевой знак
н91У	-	-	490920.52	1308002.04	Метод спутниковых геодезических измерений (определений)	$Mt = \sqrt{(m_0^2 + m_1^2)}$	Долговременный межевой знак
н92У	-	-	490910.68	1307997.96	Метод спутниковых геодезических измерений (определений)	$Mt = \sqrt{(m_0^2 + m_1^2)}$	Долговременный межевой знак
463	490911.31	1307997.30	490910.10	1307998.24	Метод спутниковых геодезических измерений (определений)	$Mt = \sqrt{(m_0^2 + m_1^2)}$	Долговременный межевой знак
464	490903.77	1308012.67	490901.93	1308016.11	Метод спутниковых геодезических измерений (определений)	$Mt = \sqrt{(m_0^2 + m_1^2)}$	Долговременный межевой знак
464	490901.93	1308016.11	-	-	-	0.20	-
465	490893.68	1308033.98	490893.62	1308034.65	Метод спутниковых геодезических измерений (определений)	$Mt = \sqrt{(m_0^2 + m_1^2)}$	Долговременный межевой знак
466	490887.05	1308048.63	-	-	-	0.00	-
467	490886.68	1308049.47	490885.53	1308052.95	Метод спутниковых геодезических измерений (определений)	$Mt = \sqrt{(m_0^2 + m_1^2)}$	Долговременный межевой знак
468	490884.77	1308048.62	-	-	-	0.00	-
469	490876.59	1308067.28	490877.55	1308071.10	Метод спутниковых геодезических измерений (определений)	$Mt = \sqrt{(m_0^2 + m_1^2)}$	Долговременный межевой знак
1504	-	-	490877.77	1308071.20	Метод спутниковых геодезических измерений (определений)	$Mt = \sqrt{(m_0^2 + m_1^2)}$	Долговременный межевой знак

1. Сведения о характерных точках границ уточняемого земельного участка с кадастровым номером 16:16:000000:3878 :

Система координат МСК-16						Зона № 1	
Обозначение характерных точек границ	Координаты, м				Метод определения координат	Формулы, примененные для расчета средней квадратической погрешности определения координат характерных точек границ (Mt), с подставленными в такие формулы значениями и итоговые (вычисленные) значения Mt, м	Описание закрепления точки
	содержатся в Едином государственном реестре недвижимости		определены в результате выполнения комплексных кадастровых работ				
	X	Y	X	Y			
1	2	3	4	5	6	7	8
470	490868.02	1308086.86	490869.78	1308089.36	Метод спутниковых геодезических измерений (определений)	$Mt = \sqrt{(m_0^2 + m_1^2)}$	Долговременный межевой знак
471	490863.52	1308096.36	-	-	-	0.00	-
472	490859.31	1308105.18	-	-	-	0.00	-
473	490861.41	1308106.03	490861.61	1308107.71	Метод спутниковых геодезических измерений (определений)	$Mt = \sqrt{(m_0^2 + m_1^2)}$	Долговременный межевой знак
474	490856.73	1308115.81	-	-	-	0.00	-
475	490852.15	1308125.66	490853.33	1308126.01	Метод спутниковых геодезических измерений (определений)	$Mt = \sqrt{(m_0^2 + m_1^2)}$	Долговременный межевой знак
476	490851.18	1308125.23	-	-	-	0.00	-
477	490843.22	1308143.32	-	-	-	0.00	-
478	490843.91	1308143.64	490845.03	1308144.43	Метод спутниковых геодезических измерений (определений)	$Mt = \sqrt{(m_0^2 + m_1^2)}$	Долговременный межевой знак
479	490837.26	1308159.62	490836.90	1308162.54	Метод спутниковых геодезических измерений (определений)	$Mt = \sqrt{(m_0^2 + m_1^2)}$	Долговременный межевой знак
480	490832.54	1308171.45	490832.69	1308171.93	Метод спутниковых геодезических измерений (определений)	$Mt = \sqrt{(m_0^2 + m_1^2)}$	Долговременный межевой знак
481	490820.11	1308199.36	490820.50	1308199.21	Метод спутниковых геодезических измерений (определений)	$Mt = \sqrt{(m_0^2 + m_1^2)}$	Долговременный межевой знак
482	490811.62	1308216.76	-	-	-	0.00	-
483	490804.19	1308235.26	490804.10	1308235.70	Метод спутниковых геодезических измерений (определений)	$Mt = \sqrt{(m_0^2 + m_1^2)}$	Долговременный межевой знак

1. Сведения о характерных точках границ уточняемого земельного участка с кадастровым номером 16:16:000000:3878 :

Система координат МСК-16						Зона № 1	
Обозначение характерных точек границ	Координаты, м				Метод определения координат	Формулы, примененные для расчета средней квадратической погрешности определения координат характерных точек границ (Mt), с подставленными в такие формулы значениями и итоговые (вычисленные) значения Mt, м	Описание закрепления точки
	содержатся в Едином государственном реестре недвижимости		определены в результате выполнения комплексных кадастровых работ				
	X	Y	X	Y			
1	2	3	4	5	6	7	8
484	490795.61	1308254.28	490795.63	1308254.44	Метод спутниковых геодезических измерений (определений)	$Mt = \sqrt{(m_0^2 + m_1^2)}$	Долговременный межевой знак
1333	-	-	490788.85	1308270.76	Метод спутниковых геодезических измерений (определений)	$Mt = \sqrt{(m_0^2 + m_1^2)}$	Долговременный межевой знак
485	490788.80	1308270.77	490788.87	1308273.41	Метод спутниковых геодезических измерений (определений)	$Mt = \sqrt{(m_0^2 + m_1^2)}$	Долговременный межевой знак
486	490788.80	1308273.46	490790.12	1308273.76	Метод спутниковых геодезических измерений (определений)	$Mt = \sqrt{(m_0^2 + m_1^2)}$	Долговременный межевой знак
1332	-	-	490813.74	1308279.36	Метод спутниковых геодезических измерений (определений)	$Mt = \sqrt{(m_0^2 + m_1^2)}$	Долговременный межевой знак
1331	-	-	490843.54	1308294.49	Метод спутниковых геодезических измерений (определений)	$Mt = \sqrt{(m_0^2 + m_1^2)}$	Долговременный межевой знак
489	-	-	490841.49	1308298.73	Метод спутниковых геодезических измерений (определений)	$Mt = \sqrt{(m_0^2 + m_1^2)}$	Долговременный межевой знак
490	-	-	490832.89	1308293.05	Метод спутниковых геодезических измерений (определений)	$Mt = \sqrt{(m_0^2 + m_1^2)}$	Долговременный межевой знак
487	490813.73	1308279.40	490812.95	1308282.98	Метод спутниковых геодезических измерений (определений)	$Mt = \sqrt{(m_0^2 + m_1^2)}$	Долговременный межевой знак
488	490843.26	1308294.47	-	-	-	0.00	-
489	490841.49	1308298.73	-	-	-	0.00	-
490	490832.89	1308293.05	-	-	-	0.00	-

1. Сведения о характерных точках границ уточняемого земельного участка с кадастровым номером 16:16:000000:3878 :

Система координат МСК-16					Зона № 1		
Обозначение характерных точек границ	Координаты, м				Метод определения координат	Формулы, примененные для расчета средней квадратической погрешности определения координат характерных точек границ (Mt), с подставленными в такие формулы значениями и итоговые (вычисленные) значения Mt, м	Описание закрепления точки
	содержатся в Едином государственном реестре недвижимости		определены в результате выполнения комплексных кадастровых работ				
	X	Y	X	Y			
1	2	3	4	5	6	7	8
487	490812.95	1308282.98	-	-	-	0.00	-
491	490808.87	1308282.16	490808.87	1308282.16	Метод спутниковых геодезических измерений (определений)	$Mt = \sqrt{(m_0^2 + m_1^2)}$	Долговременный межевой знак
81	490776.31	1308277.90	490776.31	1308277.90	Метод спутниковых геодезических измерений (определений)	$Mt = \sqrt{(m_0^2 + m_1^2)}$	Долговременный межевой знак
						-	
492	490800.20	1307762.88	490800.20	1307762.88	Метод спутниковых геодезических измерений (определений)	$Mt = \sqrt{(m_0^2 + m_1^2)}$	Долговременный межевой знак
493	490791.44	1307783.35	490791.44	1307783.35	Метод спутниковых геодезических измерений (определений)	$Mt = \sqrt{(m_0^2 + m_1^2)}$	Долговременный межевой знак
1101	-	-	490791.84	1307784.47	Метод спутниковых геодезических измерений (определений)	$Mt = \sqrt{(m_0^2 + m_1^2)}$	Долговременный межевой знак
н93У	-	-	490790.38	1307785.19	Метод спутниковых геодезических измерений (определений)	$Mt = \sqrt{(m_0^2 + m_1^2)}$	Долговременный межевой знак
1248	-	-	490783.00	1307802.93	Метод спутниковых геодезических измерений (определений)	$Mt = \sqrt{(m_0^2 + m_1^2)}$	Долговременный межевой знак
1247	-	-	490775.43	1307819.95	Метод спутниковых геодезических измерений (определений)	$Mt = \sqrt{(m_0^2 + m_1^2)}$	Долговременный межевой знак
1103	-	-	490767.31	1307837.86	Метод спутниковых геодезических измерений (определений)	$Mt = \sqrt{(m_0^2 + m_1^2)}$	Долговременный межевой знак
494	490755.08	1307865.47	-	-	-	0	-

1. Сведения о характерных точках границ уточняемого земельного участка с кадастровым номером 16:16:000000:3878 :

Система координат МСК-16					Зона № 1		
Обозначение характерных точек границ	Координаты, м				Метод определения координат	Формулы, примененные для расчета средней квадратической погрешности определения координат характерных точек границ (Mt), с подставленными в такие формулы значениями и итоговые (вычисленные) значения Mt, м	Описание закрепления точки
	содержатся в Едином государственном реестре недвижимости		определены в результате выполнения комплексных кадастровых работ				
	X	Y	X	Y			
1	2	3	4	5	6	7	8
495	490751.28	1307863.69	-	-	-	0	-
1128	-	-	490763.53	1307836.20	Метод спутниковых геодезических измерений (определений)	$Mt = \sqrt{(m_0^2 + m_1^2)}$	Долговременный межевой знак
1127	-	-	490771.17	1307817.95	Метод спутниковых геодезических измерений (определений)	$Mt = \sqrt{(m_0^2 + m_1^2)}$	Долговременный межевой знак
1215	-	-	490779.22	1307799.79	Метод спутниковых геодезических измерений (определений)	$Mt = \sqrt{(m_0^2 + m_1^2)}$	Долговременный межевой знак
496	490793.83	1307765.86	490790.23	1307772.93	Метод спутниковых геодезических измерений (определений)	$Mt = \sqrt{(m_0^2 + m_1^2)}$	Долговременный межевой знак
497	490790.06	1307766.49	490781.61	1307769.52	Метод спутниковых геодезических измерений (определений)	$Mt = \sqrt{(m_0^2 + m_1^2)}$	Долговременный межевой знак
1219	-	-	490780.01	1307769.14	Метод спутниковых геодезических измерений (определений)	$Mt = \sqrt{(m_0^2 + m_1^2)}$	Долговременный межевой знак
498	490776.91	1307769.37	490772.44	1307770.73	Метод спутниковых геодезических измерений (определений)	$Mt = \sqrt{(m_0^2 + m_1^2)}$	Долговременный межевой знак
1218	-	-	490768.11	1307771.30	Метод спутниковых геодезических измерений (определений)	$Mt = \sqrt{(m_0^2 + m_1^2)}$	Долговременный межевой знак
1217	-	-	490762.14	1307771.75	Метод спутниковых геодезических измерений (определений)	$Mt = \sqrt{(m_0^2 + m_1^2)}$	Долговременный межевой знак

1. Сведения о характерных точках границ уточняемого земельного участка с кадастровым номером 16:16:000000:3878 :							
Система координат МСК-16							Зона № 1
Обозначение характерных точек границ	Координаты, м				Метод определения координат	Формулы, примененные для расчета средней квадратической погрешности определения координат характерных точек границ (Mt), с подставленными в такие формулы значениями и итоговые (вычисленные) значения Mt, м	Описание закрепления точки
	содержатся в Едином государственном реестре недвижимости		определены в результате выполнения комплексных кадастровых работ				
	X	Y	X	Y			
1	2	3	4	5	6	7	8
499	490750.78	1307765.32	490753.74	1307770.92	Метод спутниковых геодезических измерений (определений)	$Mt = \sqrt{(m_0^2 + m_1^2)}$	Долговременный межевой знак
500	490749.53	1307769.16	490749.72	1307769.50	Метод спутниковых геодезических измерений (определений)	$Mt = \sqrt{(m_0^2 + m_1^2)}$	Долговременный межевой знак
н94У	-	-	490742.97	1307767.85	Метод спутниковых геодезических измерений (определений)	$Mt = \sqrt{(m_0^2 + m_1^2)}$	Долговременный межевой знак
н95У	-	-	490731.72	1307765.90	Метод спутниковых геодезических измерений (определений)	$Mt = \sqrt{(m_0^2 + m_1^2)}$	Долговременный межевой знак
501	490728.02	1307766.28	490728.52	1307765.45	Метод спутниковых геодезических измерений (определений)	$Mt = \sqrt{(m_0^2 + m_1^2)}$	Долговременный межевой знак
502	490716.42	1307793.05	490721.35	1307781.83	Метод спутниковых геодезических измерений (определений)	$Mt = \sqrt{(m_0^2 + m_1^2)}$	Долговременный межевой знак
503	490716.24	1307792.98	490716.24	1307792.98	Метод спутниковых геодезических измерений (определений)	$Mt = \sqrt{(m_0^2 + m_1^2)}$	Долговременный межевой знак
504	490708.09	1307811.61	490708.09	1307811.61	Метод спутниковых геодезических измерений (определений)	$Mt = \sqrt{(m_0^2 + m_1^2)}$	Долговременный межевой знак
505	490699.78	1307830.72	490699.86	1307830.68	Метод спутниковых геодезических измерений (определений)	$Mt = \sqrt{(m_0^2 + m_1^2)}$	Долговременный межевой знак
506	490700.11	1307830.87	490692.43	1307848.81	Метод спутниковых геодезических измерений (определений)	$Mt = \sqrt{(m_0^2 + m_1^2)}$	Долговременный межевой знак

1. Сведения о характерных точках границ уточняемого земельного участка с кадастровым номером 16:16:000000:3878 :

Система координат МСК-16					Зона № 1		
Обозначение характерных точек границ	Координаты, м				Метод определения координат	Формулы, примененные для расчета средней квадратической погрешности определения координат характерных точек границ (Mt), с подставленными в такие формулы значениями и итоговые (вычисленные) значения Mt, м	Описание закрепления точки
	содержатся в Едином государственном реестре недвижимости		определены в результате выполнения комплексных кадастровых работ				
	X	Y	X	Y			
1	2	3	4	5	6	7	8
1175	-	-	490684.42	1307866.60	Метод спутниковых геодезических измерений (определений)	$Mt = \sqrt{(m_0^2 + m_1^2)}$	Долговременный межевой знак
507	490676.38	1307885.49	490675.86	1307885.37	Метод спутниковых геодезических измерений (определений)	$Mt = \sqrt{(m_0^2 + m_1^2)}$	Долговременный межевой знак
1346	-	-	490703.11	1307897.91	Метод спутниковых геодезических измерений (определений)	$Mt = \sqrt{(m_0^2 + m_1^2)}$	Долговременный межевой знак
508	490730.80	1307910.79	490730.55	1307910.22	Метод спутниковых геодезических измерений (определений)	$Mt = \sqrt{(m_0^2 + m_1^2)}$	Долговременный межевой знак
н96У	-	-	490731.44	1307909.02	Метод спутниковых геодезических измерений (определений)	$Mt = \sqrt{(m_0^2 + m_1^2)}$	Долговременный межевой знак
н97У	-	-	490732.30	1307907.57	Метод спутниковых геодезических измерений (определений)	$Mt = \sqrt{(m_0^2 + m_1^2)}$	Долговременный межевой знак
17	490742.21	1307884.55	490739.11	1307890.89	Метод спутниковых геодезических измерений (определений)	$Mt = \sqrt{(m_0^2 + m_1^2)}$	Долговременный межевой знак
509	490745.91	1307886.17	490743.00	1307893.23	Метод спутниковых геодезических измерений (определений)	$Mt = \sqrt{(m_0^2 + m_1^2)}$	Долговременный межевой знак
1110	-	-	490736.27	1307909.26	Метод спутниковых геодезических измерений (определений)	$Mt = \sqrt{(m_0^2 + m_1^2)}$	Долговременный межевой знак
510	490734.36	1307912.23	490736.44	1307911.27	Метод спутниковых геодезических измерений (определений)	$Mt = \sqrt{(m_0^2 + m_1^2)}$	Долговременный межевой знак

1. Сведения о характерных точках границ уточняемого земельного участка с кадастровым номером 16:16:000000:3878 :							
Система координат МСК-16						Зона № 1	
Обозначение характерных точек границ	Координаты, м				Метод определения координат	Формулы, примененные для расчета средней квадратической погрешности определения координат характерных точек границ (Mt), с подставленными в такие формулы значениями и итоговые (вычисленные) значения Mt, м	Описание закрепления точки
	содержатся в Едином государственном реестре недвижимости		определены в результате выполнения комплексных кадастровых работ				
	X	Y	X	Y			
1	2	3	4	5	6	7	8
1109	-	-	490737.74	1307912.80	Метод спутниковых геодезических измерений (определений)	$Mt = \sqrt{(m_0^2 + m_1^2)}$	Долговременный межевой знак
1108	-	-	490762.67	1307924.29	Метод спутниковых геодезических измерений (определений)	$Mt = \sqrt{(m_0^2 + m_1^2)}$	Долговременный межевой знак
н98У	-	-	490774.11	1307929.30	Метод спутниковых геодезических измерений (определений)	$Mt = \sqrt{(m_0^2 + m_1^2)}$	Долговременный межевой знак
511	490791.04	1307936.19	490788.59	1307935.84	Метод спутниковых геодезических измерений (определений)	$Mt = \sqrt{(m_0^2 + m_1^2)}$	Долговременный межевой знак
н99У	-	-	490790.69	1307935.16	Метод спутниковых геодезических измерений (определений)	$Mt = \sqrt{(m_0^2 + m_1^2)}$	Долговременный межевой знак
512	490801.98	1307911.43	490798.55	1307917.95	Метод спутниковых геодезических измерений (определений)	$Mt = \sqrt{(m_0^2 + m_1^2)}$	Долговременный межевой знак
513	490805.14	1307912.91	-	-	-	0	-
514	490802.38	1307919.09	490802.95	1307919.62	Метод спутниковых геодезических измерений (определений)	$Mt = \sqrt{(m_0^2 + m_1^2)}$	Долговременный межевой знак
515	490794.97	1307938.05	490794.97	1307938.44	Метод спутниковых геодезических измерений (определений)	$Mt = \sqrt{(m_0^2 + m_1^2)}$	Долговременный межевой знак
1020	-	-	490821.50	1307950.26	Метод спутниковых геодезических измерений (определений)	$Mt = \sqrt{(m_0^2 + m_1^2)}$	Долговременный межевой знак

1. Сведения о характерных точках границ уточняемого земельного участка с кадастровым номером 16:16:000000:3878 :

Система координат МСК-16					Зона № 1		
Обозначение характерных точек границ	Координаты, м				Метод определения координат	Формулы, примененные для расчета средней квадратической погрешности определения координат характерных точек границ (Mt), с подставленными в такие формулы значениями и итоговые (вычисленные) значения Mt, м	Описание закрепления точки
	содержатся в Едином государственном реестре недвижимости		определены в результате выполнения комплексных кадастровых работ				
	X	Y	X	Y			
1	2	3	4	5	6	7	8
1019	-	-	490829.93	1307953.89	Метод спутниковых геодезических измерений (определений)	$Mt = \sqrt{(m_0^2 + m_1^2)}$	Долговременный межевой знак
516	490850.25	1307963.11	490849.56	1307962.54	Метод спутниковых геодезических измерений (определений)	$Mt = \sqrt{(m_0^2 + m_1^2)}$	Долговременный межевой знак
1018	-	-	490857.35	1307944.37	Метод спутниковых геодезических измерений (определений)	$Mt = \sqrt{(m_0^2 + m_1^2)}$	Долговременный межевой знак
517	490870.36	1307917.66	490865.50	1307925.62	Метод спутниковых геодезических измерений (определений)	$Mt = \sqrt{(m_0^2 + m_1^2)}$	Долговременный межевой знак
518	490874.55	1307919.62	490870.39	1307927.79	Метод спутниковых геодезических измерений (определений)	$Mt = \sqrt{(m_0^2 + m_1^2)}$	Долговременный межевой знак
n100У	-	-	490861.90	1307946.17	Метод спутниковых геодезических измерений (определений)	$Mt = \sqrt{(m_0^2 + m_1^2)}$	Долговременный межевой знак
519	490855.13	1307963.98	490854.25	1307964.42	Метод спутниковых геодезических измерений (определений)	$Mt = \sqrt{(m_0^2 + m_1^2)}$	Долговременный межевой знак
1348	-	-	490882.03	1307975.76	Метод спутниковых геодезических измерений (определений)	$Mt = \sqrt{(m_0^2 + m_1^2)}$	Долговременный межевой знак
1347	-	-	490906.20	1307986.51	Метод спутниковых геодезических измерений (определений)	$Mt = \sqrt{(m_0^2 + m_1^2)}$	Долговременный межевой знак
520	490909.36	1307988.10	490908.78	1307987.00	Метод спутниковых геодезических измерений (определений)	$Mt = \sqrt{(m_0^2 + m_1^2)}$	Долговременный межевой знак

1. Сведения о характерных точках границ уточняемого земельного участка с кадастровым номером 16:16:000000:3878 :							
Система координат МСК-16							Зона № 1
Обозначение характерных точек границ	Координаты, м				Метод определения координат	Формулы, примененные для расчета средней квадратической погрешности определения координат характерных точек границ (Mt), с подставленными в такие формулы значениями и итоговые (вычисленные) значения Mt, м	Описание закрепления точки
	содержатся в Едином государственном реестре недвижимости		определены в результате выполнения комплексных кадастровых работ				
	X	Y	X	Y			
1	2	3	4	5	6	7	8
1351	-	-	490910.58	1307984.96	Метод спутниковых геодезических измерений (определений)	$Mt = \sqrt{(m_0^2 + m_1^2)}$	Долговременный межевой знак
1350	-	-	490916.97	1307970.24	Метод спутниковых геодезических измерений (определений)	$Mt = \sqrt{(m_0^2 + m_1^2)}$	Долговременный межевой знак
979	-	-	490925.26	1307951.60	Метод спутниковых геодезических измерений (определений)	$Mt = \sqrt{(m_0^2 + m_1^2)}$	Долговременный межевой знак
978	-	-	490933.11	1307933.92	Метод спутниковых геодезических измерений (определений)	$Mt = \sqrt{(m_0^2 + m_1^2)}$	Долговременный межевой знак
521	490941.49	1307915.66	490941.49	1307915.66	Метод спутниковых геодезических измерений (определений)	$Mt = \sqrt{(m_0^2 + m_1^2)}$	Долговременный межевой знак
522	490949.71	1307897.77	490949.71	1307897.77	Метод спутниковых геодезических измерений (определений)	$Mt = \sqrt{(m_0^2 + m_1^2)}$	Долговременный межевой знак
523	490957.66	1307879.48	490957.66	1307879.48	Метод спутниковых геодезических измерений (определений)	$Mt = \sqrt{(m_0^2 + m_1^2)}$	Долговременный межевой знак
524	490961.79	1307870.34	490961.79	1307870.34	Метод спутниковых геодезических измерений (определений)	$Mt = \sqrt{(m_0^2 + m_1^2)}$	Долговременный межевой знак
525	490965.58	1307861.35	490965.58	1307861.35	Метод спутниковых геодезических измерений (определений)	$Mt = \sqrt{(m_0^2 + m_1^2)}$	Долговременный межевой знак
526	490973.72	1307843.13	490973.72	1307843.13	Метод спутниковых геодезических измерений (определений)	$Mt = \sqrt{(m_0^2 + m_1^2)}$	Долговременный межевой знак

1. Сведения о характерных точках границ уточняемого земельного участка с кадастровым номером 16:16:000000:3878 :

Система координат МСК-16						Зона № 1	
Обозначение характерных точек границ	Координаты, м				Метод определения координат	Формулы, примененные для расчета средней квадратической погрешности определения координат характерных точек границ (Mt), с подставленными в такие формулы значениями и итоговые (вычисленные) значения Mt, м	Описание закрепления точки
	содержатся в Едином государственном реестре недвижимости		определены в результате выполнения комплексных кадастровых работ				
	X	Y	X	Y			
1	2	3	4	5	6	7	8
527	490973.28	1307842.92	-	-	-	0	-
528	490981.46	1307824.62	-	-	-	0	-
529	490982.11	1307824.92	490981.84	1307824.79	Метод спутниковых геодезических измерений (определений)	$Mt = \sqrt{(m_0^2 + m_1^2)}$	Долговременный межевой знак
530	490989.98	1307806.66	490989.60	1307807.03	Метод спутниковых геодезических измерений (определений)	$Mt = \sqrt{(m_0^2 + m_1^2)}$	Долговременный межевой знак
531	490989.57	1307806.49	-	-	-	0	-
532	490989.77	1307806.19	490989.69	1307806.45	Метод спутниковых геодезических измерений (определений)	$Mt = \sqrt{(m_0^2 + m_1^2)}$	Долговременный межевой знак
533	490994.21	1307796.75	490994.21	1307796.75	Метод спутниковых геодезических измерений (определений)	$Mt = \sqrt{(m_0^2 + m_1^2)}$	Долговременный межевой знак
534	490998.38	1307787.39	490998.38	1307787.39	Метод спутниковых геодезических измерений (определений)	$Mt = \sqrt{(m_0^2 + m_1^2)}$	Долговременный межевой знак
535	491003.24	1307776.23	491003.24	1307776.23	Метод спутниковых геодезических измерений (определений)	$Mt = \sqrt{(m_0^2 + m_1^2)}$	Долговременный межевой знак
962	-	-	491003.07	1307773.17	Метод спутниковых геодезических измерений (определений)	$Mt = \sqrt{(m_0^2 + m_1^2)}$	Долговременный межевой знак
536	491005.67	1307769.31	491000.49	1307771.50	Метод спутниковых геодезических измерений (определений)	$Mt = \sqrt{(m_0^2 + m_1^2)}$	Долговременный межевой знак
961	-	-	490988.81	1307771.26	Метод спутниковых геодезических измерений (определений)	$Mt = \sqrt{(m_0^2 + m_1^2)}$	Долговременный межевой знак

1. Сведения о характерных точках границ уточняемого земельного участка с кадастровым номером 16:16:000000:3878 :							
Система координат МСК-16							Зона № 1
Обозначение характерных точек границ	Координаты, м				Метод определения координат	Формулы, примененные для расчета средней квадратической погрешности определения координат характерных точек границ (Mt), с подставленными в такие формулы значениями и итоговые (вычисленные) значения Mt, м	Описание закрепления точки
	содержатся в Едином государственном реестре недвижимости		определены в результате выполнения комплексных кадастровых работ				
	X	Y	X	Y			
1	2	3	4	5	6	7	8
537	490971.75	1307769.00	490979.72	1307770.80	Метод спутниковых геодезических измерений (определений)	$Mt = \sqrt{(m_0^2 + m_1^2)}$	Долговременный межевой знак
538	490950.92	1307762.52	490976.26	1307770.46	Метод спутниковых геодезических измерений (определений)	$Mt = \sqrt{(m_0^2 + m_1^2)}$	Долговременный межевой знак
539	490942.73	1307763.93	490972.74	1307770.09	Метод спутниковых геодезических измерений (определений)	$Mt = \sqrt{(m_0^2 + m_1^2)}$	Долговременный межевой знак
540	490941.29	1307765.69	490941.29	1307765.69	Метод спутниковых геодезических измерений (определений)	$Mt = \sqrt{(m_0^2 + m_1^2)}$	Долговременный межевой знак
541	490934.33	1307782.58	490934.47	1307782.17	Метод спутниковых геодезических измерений (определений)	$Mt = \sqrt{(m_0^2 + m_1^2)}$	Долговременный межевой знак
1010	-	-	490934.54	1307783.08	Метод спутниковых геодезических измерений (определений)	$Mt = \sqrt{(m_0^2 + m_1^2)}$	Долговременный межевой знак
1403	-	-	490927.34	1307799.84	Метод спутниковых геодезических измерений (определений)	$Mt = \sqrt{(m_0^2 + m_1^2)}$	Долговременный межевой знак
1402	-	-	490919.03	1307818.09	Метод спутниковых геодезических измерений (определений)	$Mt = \sqrt{(m_0^2 + m_1^2)}$	Долговременный межевой знак
н101У	-	-	490911.25	1307836.48	Метод спутниковых геодезических измерений (определений)	$Mt = \sqrt{(m_0^2 + m_1^2)}$	Долговременный межевой знак
н102У	-	-	490903.00	1307854.88	Метод спутниковых геодезических измерений (определений)	$Mt = \sqrt{(m_0^2 + m_1^2)}$	Долговременный межевой знак

1. Сведения о характерных точках границ уточняемого земельного участка с кадастровым номером 16:16:000000:3878 :

Система координат МСК-16						Зона № 1	
Обозначение характерных точек границ	Координаты, м				Метод определения координат	Формулы, примененные для расчета средней квадратической погрешности определения координат характерных точек границ (Mt), с подставленными в такие формулы значениями и итоговые (вычисленные) значения Mt, м	Описание закрепления точки
	содержатся в Едином государственном реестре недвижимости		определены в результате выполнения комплексных кадастровых работ				
	X	Y	X	Y			
1	2	3	4	5	6	7	8
542	490883.28	1307899.70	-	-	-	0	-
543	490879.12	1307897.85	-	-	-	0	-
1522	-	-	490898.00	1307852.58	Метод спутниковых геодезических измерений (определений)	$Mt = \sqrt{(m_0^2 + m_1^2)}$	Долговременный межевой знак
1521	-	-	490906.39	1307834.12	Метод спутниковых геодезических измерений (определений)	$Mt = \sqrt{(m_0^2 + m_1^2)}$	Долговременный межевой знак
544	490914.34	1307818.26	490914.30	1307816.72	Метод спутниковых геодезических измерений (определений)	$Mt = \sqrt{(m_0^2 + m_1^2)}$	Долговременный межевой знак
545	490923.06	1307798.33	490922.90	1307798.03	Метод спутниковых геодезических измерений (определений)	$Mt = \sqrt{(m_0^2 + m_1^2)}$	Долговременный межевой знак
546	490933.54	1307772.09	-	-	-	0	-
547	490933.26	1307765.35	490934.61	1307769.20	Метод спутниковых геодезических измерений (определений)	$Mt = \sqrt{(m_0^2 + m_1^2)}$	Долговременный межевой знак
548	490927.34	1307765.95	490933.01	1307766.55	Метод спутниковых геодезических измерений (определений)	$Mt = \sqrt{(m_0^2 + m_1^2)}$	Долговременный межевой знак
549	490911.23	1307766.78	-	-	-	0	-
550	490895.15	1307767.62	490902.71	1307768.22	Метод спутниковых геодезических измерений (определений)	$Mt = \sqrt{(m_0^2 + m_1^2)}$	Долговременный межевой знак
551	490862.66	1307769.30	490869.62	1307768.92	Метод спутниковых геодезических измерений (определений)	$Mt = \sqrt{(m_0^2 + m_1^2)}$	Долговременный межевой знак

1. Сведения о характерных точках границ уточняемого земельного участка с кадастровым номером 16:16:000000:3878 :

Система координат МСК-16						Зона № 1	
Обозначение характерных точек границ	Координаты, м				Метод определения координат	Формулы, примененные для расчета средней квадратической погрешности определения координат характерных точек границ (Mt), с подставленными в такие формулы значениями и итоговые (вычисленные) значения Mt, м	Описание закрепления точки
	содержатся в Едином государственном реестре недвижимости		определены в результате выполнения комплексных кадастровых работ				
	X	Y	X	Y			
1	2	3	4	5	6	7	8
559	490967.94	1308015.40	490968.36	1308014.45	Метод спутниковых геодезических измерений (определений)	$Mt = \sqrt{(m_0^2 + m_1^2)}$	Долговременный межевой знак
1307	-	-	490976.26	1307997.04	Метод спутниковых геодезических измерений (определений)	$Mt = \sqrt{(m_0^2 + m_1^2)}$	Долговременный межевой знак
1437	-	-	490984.48	1307978.95	Метод спутниковых геодезических измерений (определений)	$Mt = \sqrt{(m_0^2 + m_1^2)}$	Долговременный межевой знак
560	490968.24	1308014.74	-	-	-	0.00	-
561	490968.26	1308014.75	-	-	-	0.00	-
562	490992.57	1307960.82	490992.57	1307960.82	Метод спутниковых геодезических измерений (определений)	$Mt = \sqrt{(m_0^2 + m_1^2)}$	Долговременный межевой знак
563	491001.06	1307942.47	-	-	-	0.00	-
564	491007.10	1307929.16	-	-	-	0.00	-
565	491006.97	1307929.59	-	-	-	0.00	-
566	491002.54	1307946.51	-	-	-	0.00	-
567	491003.83	1307947.08	-	-	-	0.00	-
1309	-	-	490996.66	1307963.06	Метод спутниковых геодезических измерений (определений)	$Mt = \sqrt{(m_0^2 + m_1^2)}$	Долговременный межевой знак
904	-	-	490988.66	1307980.94	Метод спутниковых геодезических измерений (определений)	$Mt = \sqrt{(m_0^2 + m_1^2)}$	Долговременный межевой знак
903	-	-	490980.56	1307998.97	Метод спутниковых геодезических измерений (определений)	$Mt = \sqrt{(m_0^2 + m_1^2)}$	Долговременный межевой знак
568	490972.63	1308016.65	490972.63	1308016.65	Метод спутниковых геодезических измерений (определений)	$Mt = \sqrt{(m_0^2 + m_1^2)}$	Долговременный межевой знак

1. Сведения о характерных точках границ уточняемого земельного участка с кадастровым номером 16:16:000000:3878 :

Система координат МСК-16					Зона № 1		
Обозначение характерных точек границ	Координаты, м				Метод определения координат	Формулы, примененные для расчета средней квадратической погрешности определения координат характерных точек границ (Mt), с подставленными в такие формулы значениями и итоговые (вычисленные) значения Mt, м	Описание закрепления точки
	содержатся в Едином государственном реестре недвижимости		определены в результате выполнения комплексных кадастровых работ				
	X	Y	X	Y			
1	2	3	4	5	6	7	8
н103У	-	-	490973.28	1308017.64	Метод спутниковых геодезических измерений (определений)	$Mt = \sqrt{(m_0^2 + m_1^2)}$	Долговременный межевой знак
569	491000.21	1308029.55	491000.00	1308029.74	Метод спутниковых геодезических измерений (определений)	$Mt = \sqrt{(m_0^2 + m_1^2)}$	Долговременный межевой знак
570	491027.59	1308042.02	491026.51	1308041.53	Метод спутниковых геодезических измерений (определений)	$Mt = \sqrt{(m_0^2 + m_1^2)}$	Долговременный межевой знак
571	491028.03	1308041.10	-	-	-	0.00	-
572	491028.75	1308041.40	491028.25	1308040.58	Метод спутниковых геодезических измерений (определений)	$Mt = \sqrt{(m_0^2 + m_1^2)}$	Долговременный межевой знак
882	-	-	491036.14	1308023.44	Метод спутниковых геодезических измерений (определений)	$Mt = \sqrt{(m_0^2 + m_1^2)}$	Долговременный межевой знак
881	-	-	491044.27	1308005.22	Метод спутниковых геодезических измерений (определений)	$Mt = \sqrt{(m_0^2 + m_1^2)}$	Долговременный межевой знак
877	-	-	491044.04	1308005.12	Метод спутниковых геодезических измерений (определений)	$Mt = \sqrt{(m_0^2 + m_1^2)}$	Долговременный межевой знак
876	-	-	491052.13	1307986.74	Метод спутниковых геодезических измерений (определений)	$Mt = \sqrt{(m_0^2 + m_1^2)}$	Долговременный межевой знак
н104У	-	-	491060.15	1307968.82	Метод спутниковых геодезических измерений (определений)	$Mt = \sqrt{(m_0^2 + m_1^2)}$	Долговременный межевой знак

1. Сведения о характерных точках границ уточняемого земельного участка с кадастровым номером 16:16:000000:3878 :

Система координат МСК-16					Зона № 1		
Обозначение характерных точек границ	Координаты, м				Метод определения координат	Формулы, примененные для расчета средней квадратической погрешности определения координат характерных точек границ (Mt), с подставленными в такие формулы значениями и итоговые (вычисленные) значения Mt, м	Описание закрепления точки
	содержатся в Едином государственном реестре недвижимости		определены в результате выполнения комплексных кадастровых работ				
	X	Y	X	Y			
1	2	3	4	5	6	7	8
н105У	-	-	491068.52	1307950.40	Метод спутниковых геодезических измерений (определений)	$Mt = \sqrt{(m_0^2 + m_1^2)}$	Долговременный межевой знак
н106У	-	-	491076.55	1307932.34	Метод спутниковых геодезических измерений (определений)	$Mt = \sqrt{(m_0^2 + m_1^2)}$	Долговременный межевой знак
н107У	-	-	491084.50	1307914.04	Метод спутниковых геодезических измерений (определений)	$Mt = \sqrt{(m_0^2 + m_1^2)}$	Долговременный межевой знак
н108У	-	-	491092.05	1307897.79	Метод спутниковых геодезических измерений (определений)	$Mt = \sqrt{(m_0^2 + m_1^2)}$	Долговременный межевой знак
н109У	-	-	491094.50	1307892.34	Метод спутниковых геодезических измерений (определений)	$Mt = \sqrt{(m_0^2 + m_1^2)}$	Долговременный межевой знак
873	-	-	491101.22	1307877.54	Метод спутниковых геодезических измерений (определений)	$Mt = \sqrt{(m_0^2 + m_1^2)}$	Долговременный межевой знак
н110У	-	-	491106.62	1307865.60	Метод спутниковых геодезических измерений (определений)	$Mt = \sqrt{(m_0^2 + m_1^2)}$	Долговременный межевой знак
н111У	-	-	491109.66	1307858.90	Метод спутниковых геодезических измерений (определений)	$Mt = \sqrt{(m_0^2 + m_1^2)}$	Долговременный межевой знак
872	-	-	491109.14	1307858.66	Метод спутниковых геодезических измерений (определений)	$Mt = \sqrt{(m_0^2 + m_1^2)}$	Долговременный межевой знак
871	-	-	491117.73	1307839.86	Метод спутниковых геодезических измерений (определений)	$Mt = \sqrt{(m_0^2 + m_1^2)}$	Долговременный межевой знак

1. Сведения о характерных точках границ уточняемого земельного участка с кадастровым номером 16:16:000000:3878 :

Система координат МСК-16					Зона № 1		
Обозначение характерных точек границ	Координаты, м				Метод определения координат	Формулы, примененные для расчета средней квадратической погрешности определения координат характерных точек границ (Mt), с подставленными в такие формулы значениями и итоговые (вычисленные) значения Mt, м	Описание закрепления точки
	содержатся в Едином государственном реестре недвижимости		определены в результате выполнения комплексных кадастровых работ				
	X	Y	X	Y			
1	2	3	4	5	6	7	8
573	491122.75	1307830.62	491119.48	1307835.17	Метод спутниковых геодезических измерений (определений)	$Mt = \sqrt{(m_0^2 + m_1^2)}$	Долговременный межевой знак
574	491124.46	1307822.51	491123.44	1307822.11	Метод спутниковых геодезических измерений (определений)	$Mt = \sqrt{(m_0^2 + m_1^2)}$	Долговременный межевой знак
575	491124.43	1307812.37	491124.43	1307812.37	Метод спутниковых геодезических измерений (определений)	$Mt = \sqrt{(m_0^2 + m_1^2)}$	Долговременный межевой знак
576	491124.30	1307811.35	491124.30	1307811.35	Метод спутниковых геодезических измерений (определений)	$Mt = \sqrt{(m_0^2 + m_1^2)}$	Долговременный межевой знак
577	491123.66	1307806.49	491123.66	1307806.49	Метод спутниковых геодезических измерений (определений)	$Mt = \sqrt{(m_0^2 + m_1^2)}$	Долговременный межевой знак
578	491121.83	1307799.76	491121.83	1307799.76	Метод спутниковых геодезических измерений (определений)	$Mt = \sqrt{(m_0^2 + m_1^2)}$	Долговременный межевой знак
579	491119.69	1307795.64	491119.69	1307795.64	Метод спутниковых геодезических измерений (определений)	$Mt = \sqrt{(m_0^2 + m_1^2)}$	Долговременный межевой знак
580	491117.74	1307792.00	491117.74	1307792.00	Метод спутниковых геодезических измерений (определений)	$Mt = \sqrt{(m_0^2 + m_1^2)}$	Долговременный межевой знак
581	491115.40	1307788.57	491115.40	1307788.57	Метод спутниковых геодезических измерений (определений)	$Mt = \sqrt{(m_0^2 + m_1^2)}$	Долговременный межевой знак
582	491109.47	1307782.04	491109.47	1307782.04	Метод спутниковых геодезических измерений (определений)	$Mt = \sqrt{(m_0^2 + m_1^2)}$	Долговременный межевой знак

1. Сведения о характерных точках границ уточняемого земельного участка с кадастровым номером 16:16:000000:3878 :

Система координат МСК-16						Зона № 1	
Обозначение характерных точек границ	Координаты, м				Метод определения координат	Формулы, примененные для расчета средней квадратической погрешности определения координат характерных точек границ (Mt), с подставленными в такие формулы значениями и итоговые (вычисленные) значения Mt, м	Описание закрепления точки
	содержатся в Едином государственном реестре недвижимости		определены в результате выполнения комплексных кадастровых работ				
	X	Y	X	Y			
1	2	3	4	5	6	7	8
583	491106.64	1307778.73	491107.07	1307782.78	Метод спутниковых геодезических измерений (определений)	$Mt = \sqrt{(m_0^2 + m_1^2)}$	Долговременный межевой знак
584	491091.15	1307772.08	-	-	-	0.00	-
585	491088.42	1307770.90	-	-	-	0.00	-
586	491085.46	1307772.40	491084.14	1307775.10	Метод спутниковых геодезических измерений (определений)	$Mt = \sqrt{(m_0^2 + m_1^2)}$	Долговременный межевой знак
587	491082.29	1307775.15	491080.84	1307776.35	Метод спутниковых геодезических измерений (определений)	$Mt = \sqrt{(m_0^2 + m_1^2)}$	Долговременный межевой знак
588	491070.69	1307798.01	491070.74	1307798.06	Метод спутниковых геодезических измерений (определений)	$Mt = \sqrt{(m_0^2 + m_1^2)}$	Долговременный межевой знак
36	-	-	491062.38	1307816.54	Метод спутниковых геодезических измерений (определений)	$Mt = \sqrt{(m_0^2 + m_1^2)}$	Долговременный межевой знак
589	491051.95	1307839.79	-	-	-	0.00	-
590	491048.37	1307838.20	-	-	-	0.00	-
909	-	-	491058.20	1307814.83	Метод спутниковых геодезических измерений (определений)	$Mt = \sqrt{(m_0^2 + m_1^2)}$	Долговременный межевой знак
908	-	-	491066.20	1307796.86	Метод спутниковых геодезических измерений (определений)	$Mt = \sqrt{(m_0^2 + m_1^2)}$	Долговременный межевой знак
591	491078.76	1307771.23	491076.49	1307774.18	Метод спутниковых геодезических измерений (определений)	$Mt = \sqrt{(m_0^2 + m_1^2)}$	Долговременный межевой знак

1. Сведения о характерных точках границ уточняемого земельного участка с кадастровым номером 16:16:000000:3878 :							
Система координат МСК-16						Зона № 1	
Обозначение характерных точек границ	Координаты, м				Метод определения координат	Формулы, примененные для расчета средней квадратической погрешности определения координат характерных точек границ (Mt), с подставленными в такие формулы значениями и итоговые (вычисленные) значения Mt, м	Описание закрепления точки
	содержатся в Едином государственном реестре недвижимости		определены в результате выполнения комплексных кадастровых работ				
	X	Y	X	Y			
1	2	3	4	5	6	7	8
592	491073.43	1307770.38	491075.69	1307771.68	Метод спутниковых геодезических измерений (определений)	$Mt = \sqrt{(m_0^2 + m_1^2)}$	Долговременный межевой знак
593	491042.53	1307769.32	491042.70	1307769.40	Метод спутниковых геодезических измерений (определений)	$Mt = \sqrt{(m_0^2 + m_1^2)}$	Долговременный межевой знак
594	491010.54	1307768.37	491011.60	1307770.10	Метод спутниковых геодезических измерений (определений)	$Mt = \sqrt{(m_0^2 + m_1^2)}$	Долговременный межевой знак
940	-	-	491002.70	1307789.90	Метод спутниковых геодезических измерений (определений)	$Mt = \sqrt{(m_0^2 + m_1^2)}$	Долговременный межевой знак
n112У	-	-	490994.31	1307808.52	Метод спутниковых геодезических измерений (определений)	$Mt = \sqrt{(m_0^2 + m_1^2)}$	Долговременный межевой знак
595	490982.95	1307831.20	490986.56	1307826.68	Метод спутниковых геодезических измерений (определений)	$Mt = \sqrt{(m_0^2 + m_1^2)}$	Долговременный межевой знак
596	490981.31	1307830.60	-	-	-	0.00	-
597	490972.88	1307850.10	490978.22	1307845.37	Метод спутниковых геодезических измерений (определений)	$Mt = \sqrt{(m_0^2 + m_1^2)}$	Долговременный межевой знак
598	490974.36	1307850.74	490970.34	1307863.91	Метод спутниковых геодезических измерений (определений)	$Mt = \sqrt{(m_0^2 + m_1^2)}$	Долговременный межевой знак
945	-	-	490969.97	1307863.75	Метод спутниковых геодезических измерений (определений)	$Mt = \sqrt{(m_0^2 + m_1^2)}$	Долговременный межевой знак

1. Сведения о характерных точках границ уточняемого земельного участка с кадастровым номером 16:16:000000:3878 :							
Система координат МСК-16						Зона № 1	
Обозначение характерных точек границ	Координаты, м				Метод определения координат	Формулы, примененные для расчета средней квадратической погрешности определения координат характерных точек границ (Mt), с подставленными в такие формулы значениями и итоговые (вычисленные) значения Mt, м	Описание закрепления точки
	содержатся в Едином государственном реестре недвижимости		определены в результате выполнения комплексных кадастровых работ				
	X	Y	X	Y			
1	2	3	4	5	6	7	8
944	-	-	490962.09	1307881.58	Метод спутниковых геодезических измерений (определений)	$Mt = \sqrt{(m_0^2 + m_1^2)}$	Долговременный межевой знак
n113У	-	-	490954.18	1307899.32	Метод спутниковых геодезических измерений (определений)	$Mt = \sqrt{(m_0^2 + m_1^2)}$	Долговременный межевой знак
949	-	-	490945.56	1307917.70	Метод спутниковых геодезических измерений (определений)	$Mt = \sqrt{(m_0^2 + m_1^2)}$	Долговременный межевой знак
948	-	-	490937.16	1307935.79	Метод спутниковых геодезических измерений (определений)	$Mt = \sqrt{(m_0^2 + m_1^2)}$	Долговременный межевой знак
1354	-	-	490929.11	1307953.85	Метод спутниковых геодезических измерений (определений)	$Mt = \sqrt{(m_0^2 + m_1^2)}$	Долговременный межевой знак
951	-	-	490920.86	1307972.53	Метод спутниковых геодезических измерений (определений)	$Mt = \sqrt{(m_0^2 + m_1^2)}$	Долговременный межевой знак
599	490914.23	1307987.65	490913.50	1307990.16	Метод спутниковых геодезических измерений (определений)	$Mt = \sqrt{(m_0^2 + m_1^2)}$	Долговременный межевой знак
600	490915.87	1307991.09	490913.60	1307990.70	Метод спутниковых геодезических измерений (определений)	$Mt = \sqrt{(m_0^2 + m_1^2)}$	Долговременный межевой знак
601	490940.92	1308002.40	-	-	-	0.00	-
602	490940.59	1308003.13	490940.59	1308003.13	Метод спутниковых геодезических измерений (определений)	$Mt = \sqrt{(m_0^2 + m_1^2)}$	Долговременный межевой знак

1. Сведения о характерных точках границ уточняемого земельного участка с кадастровым номером 16:16:000000:3878 :

Система координат МСК-16						Зона № 1	
Обозначение характерных точек границ	Координаты, м				Метод определения координат	Формулы, примененные для расчета средней квадратической погрешности определения координат характерных точек границ (Mt), с подставленными в такие формулы значениями и итоговые (вычисленные) значения Mt, м	Описание закрепления точки
	содержатся в Едином государственном реестре недвижимости		определены в результате выполнения комплексных кадастровых работ				
	X	Y	X	Y			
1	2	3	4	5	6	7	8
1306	-	-	490967.21	1308014.80	Метод спутниковых геодезических измерений (определений)	$Mt = \sqrt{(m_0^2 + m_1^2)}$	Долговременный межевой знак
559	490967.94	1308015.40	490968.36	1308014.45	Метод спутниковых геодезических измерений (определений)	$Mt = \sqrt{(m_0^2 + m_1^2)}$	Долговременный межевой знак
						-	
603	490623.38	1307860.82	490643.58	1307870.51	Метод спутниковых геодезических измерений (определений)	$Mt = \sqrt{(m_0^2 + m_1^2)}$	Долговременный межевой знак
н114У	-	-	490663.39	1307879.60	Метод спутниковых геодезических измерений (определений)	$Mt = \sqrt{(m_0^2 + m_1^2)}$	Долговременный межевой знак
604	490672.75	1307883.63	490671.93	1307883.43	Метод спутниковых геодезических измерений (определений)	$Mt = \sqrt{(m_0^2 + m_1^2)}$	Долговременный межевой знак
н115У	-	-	490675.28	1307875.75	Метод спутниковых геодезических измерений (определений)	$Mt = \sqrt{(m_0^2 + m_1^2)}$	Долговременный межевой знак
н116У	-	-	490680.11	1307865.29	Метод спутниковых геодезических измерений (определений)	$Mt = \sqrt{(m_0^2 + m_1^2)}$	Долговременный межевой знак
н117У	-	-	490688.23	1307846.93	Метод спутниковых геодезических измерений (определений)	$Mt = \sqrt{(m_0^2 + m_1^2)}$	Долговременный межевой знак
1552	-	-	490696.31	1307828.36	Метод спутниковых геодезических измерений (определений)	$Mt = \sqrt{(m_0^2 + m_1^2)}$	Долговременный межевой знак

1. Сведения о характерных точках границ уточняемого земельного участка с кадастровым номером 16:16:000000:3878 :							
Система координат МСК-16							Зона № 1
Обозначение характерных точек границ	Координаты, м				Метод определения координат	Формулы, примененные для расчета средней квадратической погрешности определения координат характерных точек границ (Mt), с подставленными в такие формулы значениями и итоговые (вычисленные) значения Mt, м	Описание закрепления точки
	содержатся в Едином государственном реестре недвижимости		определены в результате выполнения комплексных кадастровых работ				
	X	Y	X	Y			
1	2	3	4	5	6	7	8
1179	-	-	490704.41	1307809.94	Метод спутниковых геодезических измерений (определений)	$Mt = \sqrt{(m_0^2 + m_1^2)}$	Долговременный межевой знак
1178	-	-	490712.10	1307791.37	Метод спутниковых геодезических измерений (определений)	$Mt = \sqrt{(m_0^2 + m_1^2)}$	Долговременный межевой знак
605	490721.14	1307773.65	490719.20	1307775.07	Метод спутниковых геодезических измерений (определений)	$Mt = \sqrt{(m_0^2 + m_1^2)}$	Долговременный межевой знак
606	490718.13	1307769.69	490716.20	1307771.17	Метод спутниковых геодезических измерений (определений)	$Mt = \sqrt{(m_0^2 + m_1^2)}$	Долговременный межевой знак
607	490693.21	1307759.67	490691.20	1307761.67	Метод спутниковых геодезических измерений (определений)	$Mt = \sqrt{(m_0^2 + m_1^2)}$	Долговременный межевой знак
608	490681.98	1307757.52	490684.01	1307759.53	Метод спутниковых геодезических измерений (определений)	$Mt = \sqrt{(m_0^2 + m_1^2)}$	Долговременный межевой знак
609	490669.75	1307756.12	490680.09	1307759.09	Метод спутниковых геодезических измерений (определений)	$Mt = \sqrt{(m_0^2 + m_1^2)}$	Долговременный межевой знак
610	490662.74	1307755.27	490664.29	1307757.25	Метод спутниковых геодезических измерений (определений)	$Mt = \sqrt{(m_0^2 + m_1^2)}$	Долговременный межевой знак
611	490654.49	1307773.14	490659.35	1307760.92	Метод спутниковых геодезических измерений (определений)	$Mt = \sqrt{(m_0^2 + m_1^2)}$	Долговременный межевой знак
612	490649.23	1307770.74	-	-	-	0	-

1. Сведения о характерных точках границ уточняемого земельного участка с кадастровым номером 16:16:000000:3878 :							
Система координат МСК-16							Зона № 1
Обозначение характерных точек границ	Координаты, м				Метод определения координат	Формулы, примененные для расчета средней квадратической погрешности определения координат характерных точек границ (Mt), с подставленными в такие формулы значениями и итоговые (вычисленные) значения Mt, м	Описание закрепления точки
	содержатся в Едином государственном реестре недвижимости		определены в результате выполнения комплексных кадастровых работ				
	X	Y	X	Y			
1	2	3	4	5	6	7	8
613	490655.77	1307754.86	490654.50	1307757.55	Метод спутниковых геодезических измерений (определений)	$Mt = \sqrt{(m_0^2 + m_1^2)}$	Долговременный межевой знак
614	490644.69	1307750.90	490644.25	1307754.40	Метод спутниковых геодезических измерений (определений)	$Mt = \sqrt{(m_0^2 + m_1^2)}$	Долговременный межевой знак
н118У	-	-	490644.50	1307751.30	Метод спутниковых геодезических измерений (определений)	$Mt = \sqrt{(m_0^2 + m_1^2)}$	Долговременный межевой знак
н119У	-	-	490640.80	1307751.20	Метод спутниковых геодезических измерений (определений)	$Mt = \sqrt{(m_0^2 + m_1^2)}$	Долговременный межевой знак
615	490636.80	1307750.53	490640.63	1307753.29	Метод спутниковых геодезических измерений (определений)	$Mt = \sqrt{(m_0^2 + m_1^2)}$	Долговременный межевой знак
616	490624.57	1307749.95	490625.64	1307748.69	Метод спутниковых геодезических измерений (определений)	$Mt = \sqrt{(m_0^2 + m_1^2)}$	Долговременный межевой знак
н120У	-	-	490623.87	1307752.61	Метод спутниковых геодезических измерений (определений)	$Mt = \sqrt{(m_0^2 + m_1^2)}$	Долговременный межевой знак
н121У	-	-	490619.64	1307751.63	Метод спутниковых геодезических измерений (определений)	$Mt = \sqrt{(m_0^2 + m_1^2)}$	Долговременный межевой знак
н122У	-	-	490614.54	1307751.63	Метод спутниковых геодезических измерений (определений)	$Mt = \sqrt{(m_0^2 + m_1^2)}$	Долговременный межевой знак
н123У	-	-	490612.66	1307751.85	Метод спутниковых геодезических измерений (определений)	$Mt = \sqrt{(m_0^2 + m_1^2)}$	Долговременный межевой знак

1. Сведения о характерных точках границ уточняемого земельного участка с кадастровым номером 16:16:000000:3878 :

Система координат МСК-16					Зона № 1		
Обозначение характерных точек границ	Координаты, м				Метод определения координат	Формулы, примененные для расчета средней квадратической погрешности определения координат характерных точек границ (Mt), с подставленными в такие формулы значениями и итоговые (вычисленные) значения Mt, м	Описание закрепления точки
	содержатся в Едином государственном реестре недвижимости		определены в результате выполнения комплексных кадастровых работ				
	X	Y	X	Y			
1	2	3	4	5	6	7	8
617	490607.33	1307754.62	490607.14	1307754.63	Метод спутниковых геодезических измерений (определений)	$Mt = \sqrt{(m_0^2 + m_1^2)}$	Долговременный межевой знак
н124У	-	-	490604.58	1307757.41	Метод спутниковых геодезических измерений (определений)	$Mt = \sqrt{(m_0^2 + m_1^2)}$	Долговременный межевой знак
н125У	-	-	490601.62	1307760.67	Метод спутниковых геодезических измерений (определений)	$Mt = \sqrt{(m_0^2 + m_1^2)}$	Долговременный межевой знак
н126У	-	-	490599.96	1307762.47	Метод спутниковых геодезических измерений (определений)	$Mt = \sqrt{(m_0^2 + m_1^2)}$	Долговременный межевой знак
н127У	-	-	490598.52	1307764.11	Метод спутниковых геодезических измерений (определений)	$Mt = \sqrt{(m_0^2 + m_1^2)}$	Долговременный межевой знак
н128У	-	-	490597.60	1307765.31	Метод спутниковых геодезических измерений (определений)	$Mt = \sqrt{(m_0^2 + m_1^2)}$	Долговременный межевой знак
н129У	-	-	490596.94	1307766.71	Метод спутниковых геодезических измерений (определений)	$Mt = \sqrt{(m_0^2 + m_1^2)}$	Долговременный межевой знак
н130У	-	-	490596.62	1307767.99	Метод спутниковых геодезических измерений (определений)	$Mt = \sqrt{(m_0^2 + m_1^2)}$	Долговременный межевой знак
н131У	-	-	490596.27	1307770.45	Метод спутниковых геодезических измерений (определений)	$Mt = \sqrt{(m_0^2 + m_1^2)}$	Долговременный межевой знак
н132У	-	-	490589.87	1307781.45	Метод спутниковых геодезических измерений (определений)	$Mt = \sqrt{(m_0^2 + m_1^2)}$	Долговременный межевой знак

1. Сведения о характерных точках границ уточняемого земельного участка с кадастровым номером 16:16:000000:3878 :

Система координат МСК-16					Зона № 1		
Обозначение характерных точек границ	Координаты, м				Метод определения координат	Формулы, примененные для расчета средней квадратической погрешности определения координат характерных точек границ (Mt), с подставленными в такие формулы значениями и итоговые (вычисленные) значения Mt, м	Описание закрепления точки
	содержатся в Едином государственном реестре недвижимости		определены в результате выполнения комплексных кадастровых работ				
	X	Y	X	Y			
1	2	3	4	5	6	7	8
н133У	-	-	490588.38	1307782.99	Метод спутниковых геодезических измерений (определений)	$Mt = \sqrt{(m_0^2 + m_1^2)}$	Долговременный межевой знак
618	490592.74	1307771.39	490584.50	1307782.60	Метод спутниковых геодезических измерений (определений)	$Mt = \sqrt{(m_0^2 + m_1^2)}$	Долговременный межевой знак
н134У	-	-	490581.68	1307787.06	Метод спутниковых геодезических измерений (определений)	$Mt = \sqrt{(m_0^2 + m_1^2)}$	Долговременный межевой знак
н135У	-	-	490580.50	1307789.66	Метод спутниковых геодезических измерений (определений)	$Mt = \sqrt{(m_0^2 + m_1^2)}$	Долговременный межевой знак
н136У	-	-	490577.56	1307796.36	Метод спутниковых геодезических измерений (определений)	$Mt = \sqrt{(m_0^2 + m_1^2)}$	Долговременный межевой знак
н137У	-	-	490575.62	1307800.00	Метод спутниковых геодезических измерений (определений)	$Mt = \sqrt{(m_0^2 + m_1^2)}$	Долговременный межевой знак
619	490575.70	1307801.03	490572.09	1307807.77	Метод спутниковых геодезических измерений (определений)	$Mt = \sqrt{(m_0^2 + m_1^2)}$	Долговременный межевой знак
н138У	-	-	490570.59	1307815.97	Метод спутниковых геодезических измерений (определений)	$Mt = \sqrt{(m_0^2 + m_1^2)}$	Долговременный межевой знак
н139У	-	-	490570.89	1307821.87	Метод спутниковых геодезических измерений (определений)	$Mt = \sqrt{(m_0^2 + m_1^2)}$	Долговременный межевой знак
н140У	-	-	490571.94	1307825.27	Метод спутниковых геодезических измерений (определений)	$Mt = \sqrt{(m_0^2 + m_1^2)}$	Долговременный межевой знак

1. Сведения о характерных точках границ уточняемого земельного участка с кадастровым номером 16:16:000000:3878 :

Система координат МСК-16					Зона № 1		
Обозначение характерных точек границ	Координаты, м				Метод определения координат	Формулы, примененные для расчета средней квадратической погрешности определения координат характерных точек границ (Mt), с подставленными в такие формулы значениями и итоговые (вычисленные) значения Mt, м	Описание закрепления точки
	содержатся в Едином государственном реестре недвижимости		определены в результате выполнения комплексных кадастровых работ				
	X	Y	X	Y			
1	2	3	4	5	6	7	8
н141У	-	-	490573.44	1307829.32	Метод спутниковых геодезических измерений (определений)	$Mt = \sqrt{(m_0^2 + m_1^2)}$	Долговременный межевой знак
н142У	-	-	490575.79	1307832.29	Метод спутниковых геодезических измерений (определений)	$Mt = \sqrt{(m_0^2 + m_1^2)}$	Долговременный межевой знак
620	490572.09	1307829.61	490579.23	1307836.08	Метод спутниковых геодезических измерений (определений)	$Mt = \sqrt{(m_0^2 + m_1^2)}$	Долговременный межевой знак
н143У	-	-	490586.77	1307841.06	Метод спутниковых геодезических измерений (определений)	$Mt = \sqrt{(m_0^2 + m_1^2)}$	Долговременный межевой знак
н144У	-	-	490590.01	1307842.38	Метод спутниковых геодезических измерений (определений)	$Mt = \sqrt{(m_0^2 + m_1^2)}$	Долговременный межевой знак
н145У	-	-	490590.95	1307842.74	Метод спутниковых геодезических измерений (определений)	$Mt = \sqrt{(m_0^2 + m_1^2)}$	Долговременный межевой знак
н146У	-	-	490594.87	1307844.74	Метод спутниковых геодезических измерений (определений)	$Mt = \sqrt{(m_0^2 + m_1^2)}$	Долговременный межевой знак
н147У	-	-	490599.19	1307846.40	Метод спутниковых геодезических измерений (определений)	$Mt = \sqrt{(m_0^2 + m_1^2)}$	Долговременный межевой знак
н148У	-	-	490602.24	1307847.80	Метод спутниковых геодезических измерений (определений)	$Mt = \sqrt{(m_0^2 + m_1^2)}$	Долговременный межевой знак
621	490579.31	1307838.41	490601.96	1307848.80	Метод спутниковых геодезических измерений (определений)	$Mt = \sqrt{(m_0^2 + m_1^2)}$	Долговременный межевой знак

1. Сведения о характерных точках границ уточняемого земельного участка с кадастровым номером 16:16:000000:3878 :							
Система координат МСК-16							Зона № 1
Обозначение характерных точек границ	Координаты, м				Метод определения координат	Формулы, примененные для расчета средней квадратической погрешности определения координат характерных точек границ (Mt), с подставленными в такие формулы значениями и итоговые (вычисленные) значения Mt, м	Описание закрепления точки
	содержатся в Едином государственном реестре недвижимости		определены в результате выполнения комплексных кадастровых работ				
	X	Y	X	Y			
1	2	3	4	5	6	7	8
н149У	-	-	490609.41	1307849.50	Метод спутниковых геодезических измерений (определений)	$Mt = \sqrt{(m_0^2 + m_1^2)}$	Долговременный межевой знак
622	490613.57	1307855.30	490616.56	1307848.70	Метод спутниковых геодезических измерений (определений)	$Mt = \sqrt{(m_0^2 + m_1^2)}$	Долговременный межевой знак
н150У	-	-	490623.71	1307833.53	Метод спутниковых геодезических измерений (определений)	$Mt = \sqrt{(m_0^2 + m_1^2)}$	Долговременный межевой знак
н151У	-	-	490625.11	1307830.53	Метод спутниковых геодезических измерений (определений)	$Mt = \sqrt{(m_0^2 + m_1^2)}$	Долговременный межевой знак
н152У	-	-	490629.45	1307819.29	Метод спутниковых геодезических измерений (определений)	$Mt = \sqrt{(m_0^2 + m_1^2)}$	Долговременный межевой знак
623	490636.61	1307801.61	-	-	-	0	-
624	490640.68	1307791.42	-	-	-	0	-
625	490645.11	1307793.39	-	-	-	0	-
626	490640.23	1307803.99	-	-	-	0	-
н153У	-	-	490632.96	1307821.30	Метод спутниковых геодезических измерений (определений)	$Mt = \sqrt{(m_0^2 + m_1^2)}$	Долговременный межевой знак
н154У	-	-	490624.46	1307840.51	Метод спутниковых геодезических измерений (определений)	$Mt = \sqrt{(m_0^2 + m_1^2)}$	Долговременный межевой знак
627	490616.38	1307857.59	490616.94	1307858.02	Метод спутниковых геодезических измерений (определений)	$Mt = \sqrt{(m_0^2 + m_1^2)}$	Долговременный межевой знак

1. Сведения о характерных точках границ уточняемого земельного участка с кадастровым номером 16:16:000000:3878 :

Система координат МСК-16					Зона № 1		
Обозначение характерных точек границ	Координаты, м				Метод определения координат	Формулы, примененные для расчета средней квадратической погрешности определения координат характерных точек границ (Mt), с подставленными в такие формулы значениями и итоговые (вычисленные) значения Mt, м	Описание закрепления точки
	содержатся в Едином государственном реестре недвижимости		определены в результате выполнения комплексных кадастровых работ				
	X	Y	X	Y			
1	2	3	4	5	6	7	8
603	490623.38	1307860.82	490643.58	1307870.51	Метод спутниковых геодезических измерений (определений)	$Mt = \sqrt{(m_0^2 + m_1^2)}$	Долговременный межевой знак
						-	
628	491160.74	1307905.22	491158.13	1307902.02	Метод спутниковых геодезических измерений (определений)	$Mt = \sqrt{(m_0^2 + m_1^2)}$	Долговременный межевой знак
629	491162.56	1307900.54	491159.08	1307895.17	Метод спутниковых геодезических измерений (определений)	$Mt = \sqrt{(m_0^2 + m_1^2)}$	Долговременный межевой знак
630	491163.64	1307889.89	491159.68	1307886.27	Метод спутниковых геодезических измерений (определений)	$Mt = \sqrt{(m_0^2 + m_1^2)}$	Долговременный межевой знак
631	491164.03	1307880.03	491159.83	1307880.67	Метод спутниковых геодезических измерений (определений)	$Mt = \sqrt{(m_0^2 + m_1^2)}$	Долговременный межевой знак
632	491163.52	1307875.75	491159.68	1307877.83	Метод спутниковых геодезических измерений (определений)	$Mt = \sqrt{(m_0^2 + m_1^2)}$	Долговременный межевой знак
633	491162.54	1307871.85	491158.41	1307871.85	Метод спутниковых геодезических измерений (определений)	$Mt = \sqrt{(m_0^2 + m_1^2)}$	Долговременный межевой знак
634	491161.12	1307868.00	491157.23	1307869.08	Метод спутниковых геодезических измерений (определений)	$Mt = \sqrt{(m_0^2 + m_1^2)}$	Долговременный межевой знак
635	491159.25	1307864.27	491156.01	1307866.49	Метод спутниковых геодезических измерений (определений)	$Mt = \sqrt{(m_0^2 + m_1^2)}$	Долговременный межевой знак

1. Сведения о характерных точках границ уточняемого земельного участка с кадастровым номером 16:16:000000:3878 :							
Система координат МСК-16						Зона № 1	
Обозначение характерных точек границ	Координаты, м				Метод определения координат	Формулы, примененные для расчета средней квадратической погрешности определения координат характерных точек границ (Mt), с подставленными в такие формулы значениями и итоговые (вычисленные) значения Mt, м	Описание закрепления точки
	содержатся в Едином государственном реестре недвижимости		определены в результате выполнения комплексных кадастровых работ				
	X	Y	X	Y			
1	2	3	4	5	6	7	8
820	-	-	491153.15	1307862.71	Метод спутниковых геодезических измерений (определений)	$Mt = \sqrt{(m_0^2 + m_1^2)}$	Долговременный межевой знак
819	-	-	491151.05	1307859.88	Метод спутниковых геодезических измерений (определений)	$Mt = \sqrt{(m_0^2 + m_1^2)}$	Долговременный межевой знак
818	-	-	491150.40	1307859.26	Метод спутниковых геодезических измерений (определений)	$Mt = \sqrt{(m_0^2 + m_1^2)}$	Долговременный межевой знак
636	491148.36	1307851.36	491149.00	1307857.48	Метод спутниковых геодезических измерений (определений)	$Mt = \sqrt{(m_0^2 + m_1^2)}$	Долговременный межевой знак
637	491128.75	1307836.07	-	-	-	0.00	-
638	491126.11	1307834.01	491126.91	1307835.98	Метод спутниковых геодезических измерений (определений)	$Mt = \sqrt{(m_0^2 + m_1^2)}$	Долговременный межевой знак
639	491121.64	1307840.27	491123.41	1307837.79	Метод спутниковых геодезических измерений (определений)	$Mt = \sqrt{(m_0^2 + m_1^2)}$	Долговременный межевой знак
837	-	-	491113.61	1307860.71	Метод спутниковых геодезических измерений (определений)	$Mt = \sqrt{(m_0^2 + m_1^2)}$	Долговременный межевой знак
836	-	-	491105.24	1307879.32	Метод спутниковых геодезических измерений (определений)	$Mt = \sqrt{(m_0^2 + m_1^2)}$	Долговременный межевой знак
n155Y	-	-	491097.23	1307898.07	Метод спутниковых геодезических измерений (определений)	$Mt = \sqrt{(m_0^2 + m_1^2)}$	Долговременный межевой знак

1. Сведения о характерных точках границ уточняемого земельного участка с кадастровым номером 16:16:000000:3878 :

Система координат МСК-16					Зона № 1		
Обозначение характерных точек границ	Координаты, м				Метод определения координат	Формулы, примененные для расчета средней квадратической погрешности определения координат характерных точек границ (Mt), с подставленными в такие формулы значениями и итоговые (вычисленные) значения Mt, м	Описание закрепления точки
	содержатся в Едином государственном реестре недвижимости		определены в результате выполнения комплексных кадастровых работ				
	X	Y	X	Y			
1	2	3	4	5	6	7	8
н156У	-	-	491089.27	1307915.40	Метод спутниковых геодезических измерений (определений)	$Mt = \sqrt{(m_0^2 + m_1^2)}$	Долговременный межевой знак
н157У	-	-	491089.06	1307916.35	Метод спутниковых геодезических измерений (определений)	$Mt = \sqrt{(m_0^2 + m_1^2)}$	Долговременный межевой знак
н158У	-	-	491080.73	1307935.72	Метод спутниковых геодезических измерений (определений)	$Mt = \sqrt{(m_0^2 + m_1^2)}$	Долговременный межевой знак
н159У	-	-	491080.03	1307937.34	Метод спутниковых геодезических измерений (определений)	$Mt = \sqrt{(m_0^2 + m_1^2)}$	Долговременный межевой знак
н160У	-	-	491078.61	1307939.74	Метод спутниковых геодезических измерений (определений)	$Mt = \sqrt{(m_0^2 + m_1^2)}$	Долговременный межевой знак
841	-	-	491072.65	1307952.18	Метод спутниковых геодезических измерений (определений)	$Mt = \sqrt{(m_0^2 + m_1^2)}$	Долговременный межевой знак
н161У	-	-	491068.91	1307960.71	Метод спутниковых геодезических измерений (определений)	$Mt = \sqrt{(m_0^2 + m_1^2)}$	Долговременный межевой знак
н162У	-	-	491068.87	1307962.20	Метод спутниковых геодезических измерений (определений)	$Mt = \sqrt{(m_0^2 + m_1^2)}$	Долговременный межевой знак
н163У	-	-	491066.13	1307968.36	Метод спутниковых геодезических измерений (определений)	$Mt = \sqrt{(m_0^2 + m_1^2)}$	Долговременный межевой знак
840	-	-	491064.53	1307970.73	Метод спутниковых геодезических измерений (определений)	$Mt = \sqrt{(m_0^2 + m_1^2)}$	Долговременный межевой знак

1. Сведения о характерных точках границ уточняемого земельного участка с кадастровым номером 16:16:000000:3878 :

Система координат МСК-16					Зона № 1		
Обозначение характерных точек границ	Координаты, м				Метод определения координат	Формулы, примененные для расчета средней квадратической погрешности определения координат характерных точек границ (Mt), с подставленными в такие формулы значениями и итоговые (вычисленные) значения Mt, м	Описание закрепления точки
	содержатся в Едином государственном реестре недвижимости		определены в результате выполнения комплексных кадастровых работ				
	X	Y	X	Y			
1	2	3	4	5	6	7	8
n164У	-	-	491056.44	1307988.91	Метод спутниковых геодезических измерений (определений)	$Mt = \sqrt{(m_0^2 + m_1^2)}$	Долговременный межевой знак
23	-	-	491048.43	1308007.51	Метод спутниковых геодезических измерений (определений)	$Mt = \sqrt{(m_0^2 + m_1^2)}$	Долговременный межевой знак
22	491040.47	1308025.69	-	-	-	0.00	-
22	491040.22	1308025.58	491040.22	1308025.58	Метод спутниковых геодезических измерений (определений)	$Mt = \sqrt{(m_0^2 + m_1^2)}$	Долговременный межевой знак
640	491031.63	1308044.12	491031.63	1308044.12	Метод спутниковых геодезических измерений (определений)	$Mt = \sqrt{(m_0^2 + m_1^2)}$	Долговременный межевой знак
641	491059.04	1308056.24	491059.04	1308056.24	Метод спутниковых геодезических измерений (определений)	$Mt = \sqrt{(m_0^2 + m_1^2)}$	Долговременный межевой знак
642	491073.30	1308062.39	491073.30	1308062.39	Метод спутниковых геодезических измерений (определений)	$Mt = \sqrt{(m_0^2 + m_1^2)}$	Долговременный межевой знак
643	491087.11	1308068.55	491087.11	1308068.55	Метод спутниковых геодезических измерений (определений)	$Mt = \sqrt{(m_0^2 + m_1^2)}$	Долговременный межевой знак
644	491095.73	1308049.51	491095.73	1308049.51	Метод спутниковых геодезических измерений (определений)	$Mt = \sqrt{(m_0^2 + m_1^2)}$	Долговременный межевой знак
645	491096.03	1308049.63	491103.76	1308030.84	Метод спутниковых геодезических измерений (определений)	$Mt = \sqrt{(m_0^2 + m_1^2)}$	Долговременный межевой знак

1. Сведения о характерных точках границ уточняемого земельного участка с кадастровым номером 16:16:000000:3878 :							
Система координат МСК-16							Зона № 1
Обозначение характерных точек границ	Координаты, м				Метод определения координат	Формулы, примененные для расчета средней квадратической погрешности определения координат характерных точек границ (Mt), с подставленными в такие формулы значениями и итоговые (вычисленные) значения Mt, м	Описание закрепления точки
	содержатся в Едином государственном реестре недвижимости		определены в результате выполнения комплексных кадастровых работ				
	X	Y	X	Y			
1	2	3	4	5	6	7	8
н165У	-	-	491111.19	1308013.59	Метод спутниковых геодезических измерений (определений)	$Mt = \sqrt{(m_0^2 + m_1^2)}$	Долговременный межевой знак
н166У	-	-	491119.49	1307994.49	Метод спутниковых геодезических измерений (определений)	$Mt = \sqrt{(m_0^2 + m_1^2)}$	Долговременный межевой знак
н167У	-	-	491127.59	1307977.05	Метод спутниковых геодезических измерений (определений)	$Mt = \sqrt{(m_0^2 + m_1^2)}$	Долговременный межевой знак
н168У	-	-	491136.56	1307958.59	Метод спутниковых геодезических измерений (определений)	$Mt = \sqrt{(m_0^2 + m_1^2)}$	Долговременный межевой знак
н169У	-	-	491144.40	1307942.45	Метод спутниковых геодезических измерений (определений)	$Mt = \sqrt{(m_0^2 + m_1^2)}$	Долговременный межевой знак
н170У	-	-	491144.36	1307941.33	Метод спутниковых геодезических измерений (определений)	$Mt = \sqrt{(m_0^2 + m_1^2)}$	Долговременный межевой знак
н171У	-	-	491144.93	1307941.57	Метод спутниковых геодезических измерений (определений)	$Mt = \sqrt{(m_0^2 + m_1^2)}$	Долговременный межевой знак
н172У	-	-	491152.05	1307925.51	Метод спутниковых геодезических измерений (определений)	$Mt = \sqrt{(m_0^2 + m_1^2)}$	Долговременный межевой знак
646	491153.54	1307923.14	491153.03	1307922.76	Метод спутниковых геодезических измерений (определений)	$Mt = \sqrt{(m_0^2 + m_1^2)}$	Долговременный межевой знак
647	491155.76	1307924.10	-	-	-	0.00	-

1. Сведения о характерных точках границ уточняемого земельного участка с кадастровым номером 16:16:000000:3878 :							
Система координат МСК-16							Зона № 1
Обозначение характерных точек границ	Координаты, м				Метод определения координат	Формулы, примененные для расчета средней квадратической погрешности определения координат характерных точек границ (Mt), с подставленными в такие формулы значениями и итоговые (вычисленные) значения Mt, м	Описание закрепления точки
	содержатся в Едином государственном реестре недвижимости		определены в результате выполнения комплексных кадастровых работ				
	X	Y	X	Y			
1	2	3	4	5	6	7	8
648	491155.88	1307924.14	491153.45	1307922.95	Метод спутниковых геодезических измерений (определений)	$Mt = \sqrt{(m_0^2 + m_1^2)}$	Долговременный межевой знак
649	491157.30	1307914.05	-	-	-	0.00	-
650	491157.62	1307913.22	-	-	-	0.00	-
628	491160.74	1307905.22	491158.13	1307902.02	Метод спутниковых геодезических измерений (определений)	$Mt = \sqrt{(m_0^2 + m_1^2)}$	Долговременный межевой знак
16:16:000000:3878(7)						-	
651	490613.14	1308184.15	490613.14	1308184.15	Метод спутниковых геодезических измерений (определений)	$Mt = \sqrt{(m_0^2 + m_1^2)}$	Долговременный межевой знак
652	490610.68	1308183.23	490610.68	1308183.23	Метод спутниковых геодезических измерений (определений)	$Mt = \sqrt{(m_0^2 + m_1^2)}$	Долговременный межевой знак
653	490593.73	1308172.96	-	-	-	0.00	-
653	-	-	490593.73	1308172.96	Метод спутниковых геодезических измерений (определений)	$Mt = \sqrt{(m_0^2 + m_1^2)}$	Долговременный межевой знак
654	490580.51	1308164.37	490580.51	1308164.37	Метод спутниковых геодезических измерений (определений)	$Mt = \sqrt{(m_0^2 + m_1^2)}$	Долговременный межевой знак
655	490577.19	1308162.75	490577.19	1308162.75	Метод спутниковых геодезических измерений (определений)	$Mt = \sqrt{(m_0^2 + m_1^2)}$	Долговременный межевой знак
656	490562.28	1308157.13	490562.28	1308157.13	Метод спутниковых геодезических измерений (определений)	$Mt = \sqrt{(m_0^2 + m_1^2)}$	Долговременный межевой знак

1. Сведения о характерных точках границ уточняемого земельного участка с кадастровым номером 16:16:000000:3878 :

Система координат МСК-16					Зона № 1		
Обозначение характерных точек границ	Координаты, м				Метод определения координат	Формулы, примененные для расчета средней квадратической погрешности определения координат характерных точек границ (Mt), с подставленными в такие формулы значениями и итоговые (вычисленные) значения Mt, м	Описание закрепления точки
	содержатся в Едином государственном реестре недвижимости		определены в результате выполнения комплексных кадастровых работ				
	X	Y	X	Y			
1	2	3	4	5	6	7	8
657	490535.45	1308151.34	490535.45	1308151.34	Метод спутниковых геодезических измерений (определений)	$Mt = \sqrt{(m_0^2 + m_1^2)}$	Долговременный межевой знак
658	490511.73	1308145.70	490511.73	1308145.70	Метод спутниковых геодезических измерений (определений)	$Mt = \sqrt{(m_0^2 + m_1^2)}$	Долговременный межевой знак
1171	-	-	490496.40	1308134.44	Метод спутниковых геодезических измерений (определений)	$Mt = \sqrt{(m_0^2 + m_1^2)}$	Долговременный межевой знак
659	490501.54	1308137.65	490501.00	1308136.10	Метод спутниковых геодезических измерений (определений)	$Mt = \sqrt{(m_0^2 + m_1^2)}$	Долговременный межевой знак
1169	-	-	490501.63	1308136.26	Метод спутниковых геодезических измерений (определений)	$Mt = \sqrt{(m_0^2 + m_1^2)}$	Долговременный межевой знак
660	490508.54	1308138.98	490526.75	1308144.26	Метод спутниковых геодезических измерений (определений)	$Mt = \sqrt{(m_0^2 + m_1^2)}$	Долговременный межевой знак
661	490513.52	1308142.90	490536.47	1308147.34	Метод спутниковых геодезических измерений (определений)	$Mt = \sqrt{(m_0^2 + m_1^2)}$	Долговременный межевой знак
662	490563.45	1308153.90	490566.15	1308153.08	Метод спутниковых геодезических измерений (определений)	$Mt = \sqrt{(m_0^2 + m_1^2)}$	Долговременный межевой знак
663	490581.98	1308161.28	490591.86	1308166.72	Метод спутниковых геодезических измерений (определений)	$Mt = \sqrt{(m_0^2 + m_1^2)}$	Долговременный межевой знак
664	490610.64	1308178.38	490610.50	1308175.92	Метод спутниковых геодезических измерений (определений)	$Mt = \sqrt{(m_0^2 + m_1^2)}$	Долговременный межевой знак

1. Сведения о характерных точках границ уточняемого земельного участка с кадастровым номером 16:16:000000:3878 :							
Система координат МСК-16							Зона № 1
Обозначение характерных точек границ	Координаты, м				Метод определения координат	Формулы, примененные для расчета средней квадратической погрешности определения координат характерных точек границ (Mt), с подставленными в такие формулы значениями и итоговые (вычисленные) значения Mt, м	Описание закрепления точки
	содержатся в Едином государственном реестре недвижимости		определены в результате выполнения комплексных кадастровых работ				
	X	Y	X	Y			
1	2	3	4	5	6	7	8
665	490618.48	1308160.60	490615.04	1308167.84	Метод спутниковых геодезических измерений (определений)	$Mt = \sqrt{(m_0^2 + m_1^2)}$	Долговременный межевой знак
666	490627.23	1308140.74	490625.42	1308144.10	Метод спутниковых геодезических измерений (определений)	$Mt = \sqrt{(m_0^2 + m_1^2)}$	Долговременный межевой знак
667	490628.38	1308138.14	490629.41	1308135.14	Метод спутниковых геодезических измерений (определений)	$Mt = \sqrt{(m_0^2 + m_1^2)}$	Долговременный межевой знак
668	490632.87	1308140.15	490634.93	1308137.45	Метод спутниковых геодезических измерений (определений)	$Mt = \sqrt{(m_0^2 + m_1^2)}$	Долговременный межевой знак
669	490622.68	1308162.57	490626.26	1308156.22	Метод спутниковых геодезических измерений (определений)	$Mt = \sqrt{(m_0^2 + m_1^2)}$	Долговременный межевой знак
670	490621.11	1308166.03	490621.02	1308168.16	Метод спутниковых геодезических измерений (определений)	$Mt = \sqrt{(m_0^2 + m_1^2)}$	Долговременный межевой знак
1367	-	-	490617.35	1308175.76	Метод спутниковых геодезических измерений (определений)	$Mt = \sqrt{(m_0^2 + m_1^2)}$	Долговременный межевой знак
651	490613.14	1308184.15	490613.14	1308184.15	Метод спутниковых геодезических измерений (определений)	$Mt = \sqrt{(m_0^2 + m_1^2)}$	Долговременный межевой знак
16:16:000000:3878(8)						-	
671	491013.08	1307926.08	491013.16	1307926.24	Метод спутниковых геодезических измерений (определений)	$Mt = \sqrt{(m_0^2 + m_1^2)}$	Долговременный межевой знак
672	491005.00	1307944.16	-	-	-	0.00	-

1. Сведения о характерных точках границ уточняемого земельного участка с кадастровым номером 16:16:000000:3878 :							
Система координат МСК-16							Зона № 1
Обозначение характерных точек границ	Координаты, м				Метод определения координат	Формулы, примененные для расчета средней квадратической погрешности определения координат характерных точек границ (Mt), с подставленными в такие формулы значениями и итоговые (вычисленные) значения Mt, м	Описание закрепления точки
	содержатся в Едином государственном реестре недвижимости		определены в результате выполнения комплексных кадастровых работ				
	X	Y	X	Y			
1	2	3	4	5	6	7	8
673	491007.84	1307927.53	491009.14	1307924.05	Метод спутниковых геодезических измерений (определений)	$Mt = \sqrt{(m_0^2 + m_1^2)}$	Долговременный межевой знак
915	-	-	491017.49	1307906.25	Метод спутниковых геодезических измерений (определений)	$Mt = \sqrt{(m_0^2 + m_1^2)}$	Долговременный межевой знак
918	-	-	491017.27	1307906.15	Метод спутниковых геодезических измерений (определений)	$Mt = \sqrt{(m_0^2 + m_1^2)}$	Долговременный межевой знак
674	491022.71	1307894.74	491025.34	1307888.06	Метод спутниковых геодезических измерений (определений)	$Mt = \sqrt{(m_0^2 + m_1^2)}$	Долговременный межевой знак
675	491026.54	1307896.45	491029.62	1307889.79	Метод спутниковых геодезических измерений (определений)	$Mt = \sqrt{(m_0^2 + m_1^2)}$	Долговременный межевой знак
899	-	-	491021.64	1307907.79	Метод спутниковых геодезических измерений (определений)	$Mt = \sqrt{(m_0^2 + m_1^2)}$	Долговременный межевой знак
671	491013.08	1307926.08	491013.16	1307926.24	Метод спутниковых геодезических измерений (определений)	$Mt = \sqrt{(m_0^2 + m_1^2)}$	Долговременный межевой знак
2. Сведения о частях границ уточняемого земельного участка с кадастровым номером 16:16:000000:3878 :							
Обозначение части границ		Горизонтальное проложение (S), м	Описание прохождения части границ	Сведения о согласовании местоположения границ (согласовано/спорное)			
от т.	до т.						
1	2	3	4	5			
16:16:000000:3878(1)							
42	43	5.00	-	-			
43	44	19.95	-	-			
44	45	19.87	-	-			
45	46	19.76	-	-			

2. Сведения о частях границ уточняемого земельного участка с кадастровым номером 16:16:000000:3878 :				
Обозначение части границ		Горизонтальное проложение (S), м	Описание прохождения части границ	Сведения о согласовании местоположения границ (согласовано/спорное)
от т.	до т.			
1	2	3	4	5
46	47	4.61	-	-
47	1525	20.30	-	-
1525	1029	19.28	-	-
1029	42	20.18	-	-
16:16:000000:3878(2)				
48	49	20.82	-	-
49	50	4.41	-	-
50	1543	20.68	-	-
1543	1541	19.68	-	-
1541	1090	19.48	-	-
1090	51	15.47	-	-
51	52	1.21	-	-
52	53	4.01	-	-
53	54	5.10	-	-
54	н7У	19.83	-	-
н7У	55	19.85	-	-
55	48	20.03	-	-
16:16:000000:3878(3)				
56	58	20.08	-	-
58	59	4.56	-	-
59	1063	19.90	-	-
1063	1062	19.63	-	-
1062	н8У	20.80	-	-
н8У	1033	20.03	-	-
1033	60	20.17	-	-
60	61	4.81	-	-
61	1013	20.26	-	-
1013	997	20.13	-	-
997	996	18.59	-	-
996	56	20.53	-	-
16:16:000000:3878(4)				
62	63	19.63	-	-
63	64	20.00	-	-
64	784	11.76	-	-
784	65	8.37	-	-
65	67	4.76	-	-
67	68	20.19	-	-
68	69	19.94	-	-
69	н9У	6.35	-	-

2. Сведения о частях границ уточняемого земельного участка с кадастровым номером 16:16:000000:3878 :

Обозначение части границ		Горизонтальное проложение (S), м	Описание прохождения части границ	Сведения о согласовании местоположения границ (согласовано/спорное)
от т.	до т.			
1	2	3	4	5
н9У	70	13.17	-	-
70	71	0.72	-	-
71	62	4.19	-	-
16:16:000000:3878(5)				
72	73	19.65	-	-
73	74	20.34	-	-
74	75	19.84	-	-
75	76	4.43	-	-
76	77	20.23	-	-
77	78	20.21	-	-
78	79	19.63	-	-
79	72	4.01	-	-
16:16:000000:3878(6)				
81	82	31.83	-	-
82	83	28.59	-	-
83	84	7.31	-	-
84	85	6.82	-	-
85	685	3.40	-	-
685	86	1.71	-	-
86	684	1.51	-	-
684	87	14.50	-	-
87	88	3.77	-	-
88	89	11.76	-	-
89	90	7.38	-	-
90	91	9.07	-	-
91	92	24.79	-	-
92	93	22.50	-	-
93	94	1.94	-	-
94	1008	4.37	-	-
1008	1002	19.92	-	-
1002	96	20.05	-	-
96	97	19.90	-	-
97	98	20.98	-	-
98	99	19.20	-	-
99	992	19.94	-	-
992	990	19.61	-	-
990	988	20.68	-	-
988	986	20.09	-	-
986	983	20.10	-	-

2. Сведения о частях границ уточняемого земельного участка с кадастровым номером 16:16:000000:3878 :

Обозначение части границ		Горизонтальное проложение (S), м	Описание прохождения части границ	Сведения о согласовании местоположения границ (согласовано/спорное)
от т.	до т.			
1	2	3	4	5
983	982	19.96	-	-
982	1509	19.57	-	-
1509	1507	20.59	-	-
1507	980	20.00	-	-
980	100	19.20	-	-
100	101	2.61	-	-
101	103	27.53	-	-
103	106	28.45	-	-
106	107	2.47	-	-
107	109	19.21	-	-
109	110	4.47	-	-
110	н10У	19.61	-	-
н10У	н11У	1.87	-	-
н11У	1054	29.20	-	-
1054	111	29.88	-	-
111	112	21.07	-	-
112	113	19.90	-	-
113	114	5.28	-	-
114	н12У	19.64	-	-
н12У	115	21.14	-	-
115	н13У	45.10	-	-
н13У	н14У	13.14	-	-
н14У	116	1.75	-	-
116	н15У	3.88	-	-
н15У	н16У	3.20	-	-
н16У	117	12.19	-	-
117	118	20.45	-	-
118	119	19.98	-	-
119	120	19.98	-	-
120	121	0.93	-	-
121	1113	19.86	-	-
1113	1119	3.87	-	-
1119	1118	1.95	-	-
1118	1117	4.94	-	-
1117	1116	2.24	-	-
1116	1115	7.06	-	-
1115	122	8.65	-	-
122	123	11.50	-	-
123	127	4.68	-	-

2. Сведения о частях границ уточняемого земельного участка с кадастровым номером 16:16:000000:3878 :

Обозначение части границ		Горизонтальное проложение (S), м	Описание прохождения части границ	Сведения о согласовании местоположения границ (согласовано/спорное)
от т.	до т.			
1	2	3	4	5
127	н17У	20.15	-	-
н17У	128	0.73	-	-
128	128	2.04	-	-
128	129	17.12	-	-
129	130	30.47	-	-
130	131	29.92	-	-
131	1132	20.01	-	-
1132	132	18.97	-	-
132	1134	2.29	-	-
1134	133	24.70	-	-
133	134	2.93	-	-
134	136	29.54	-	-
136	137	6.49	-	-
137	139	2.19	-	-
139	141	41.56	-	-
141	147	21.44	-	-
147	149	20.60	-	-
149	151	20.21	-	-
151	153	20.56	-	-
153	н18У	2.35	-	-
н18У	н19У	1.86	-	-
н19У	н20У	3.38	-	-
н20У	1421	1.98	-	-
1421	154	8.74	-	-
154	н21У	8.31	-	-
н21У	н22У	9.46	-	-
н22У	н23У	2.33	-	-
н23У	155	8.35	-	-
155	156	12.25	-	-
156	157	9.31	-	-
157	158	7.23	-	-
158	159	6.47	-	-
159	160	16.03	-	-
160	1439	22.48	-	-
1439	161	3.08	-	-
161	162	3.10	-	-
162	163	2.87	-	-
163	164	2.98	-	-
164	165	2.52	-	-

2. Сведения о частях границ уточняемого земельного участка с кадастровым номером 16:16:000000:3878 :

Обозначение части границ		Горизонтальное проложение (S), м	Описание прохождения части границ	Сведения о согласовании местоположения границ (согласовано/спорное)
от т.	до т.			
1	2	3	4	5
165	166	5.49	-	-
166	167	3.66	-	-
167	168	3.34	-	-
168	169	4.24	-	-
169	н24У	6.42	-	-
н24У	н25У	1.77	-	-
н25У	н26У	2.38	-	-
н26У	170	2.80	-	-
170	н27У	5.85	-	-
н27У	194	10.14	-	-
194	171	7.70	-	-
171	н28У	4.07	-	-
н28У	н29У	3.10	-	-
н29У	1193	3.43	-	-
1193	1192	27.50	-	-
1192	172	20.61	-	-
172	173	20.26	-	-
173	н30У	19.17	-	-
н30У	1312	0.94	-	-
1312	н31У	16.00	-	-
н31У	174	6.36	-	-
174	175	8.63	-	-
175	1313	24.44	-	-
1313	176	0.27	-	-
176	1186	20.45	-	-
1186	177	19.44	-	-
177	1358	19.61	-	-
1358	178	20.43	-	-
178	179	20.10	-	-
179	183	5.58	-	-
183	н32У	19.55	-	-
н32У	н33У	20.46	-	-
н33У	184	19.44	-	-
184	185	19.96	-	-
185	186	19.79	-	-
186	1177	0.95	-	-
1177	1147	22.40	-	-
1147	1146	7.79	-	-
1146	187	6.01	-	-

2. Сведения о частях границ уточняемого земельного участка с кадастровым номером 16:16:000000:3878 :

Обозначение части границ		Горизонтальное проложение (S), м	Описание прохождения части границ	Сведения о согласовании местоположения границ (согласовано/спорное)
от т.	до т.			
1	2	3	4	5
187	189	19.25	-	-
189	190	18.99	-	-
190	191	19.61	-	-
191	192	24.90	-	-
192	193	47.00	-	-
193	194	16.64	-	-
194	195	17.99	-	-
195	196	24.90	-	-
196	197	13.16	-	-
197	198	6.13	-	-
198	199	7.77	-	-
199	200	24.94	-	-
200	201	21.71	-	-
201	202	11.71	-	-
202	203	31.63	-	-
203	204	7.56	-	-
204	н34У	10.04	-	-
н34У	205	9.99	-	-
205	206	29.15	-	-
206	207	6.72	-	-
207	208	0.15	-	-
208	209	15.42	-	-
209	211	12.02	-	-
211	212	1.94	-	-
212	213	0.27	-	-
213	214	6.99	-	-
214	215	7.15	-	-
215	216	7.03	-	-
216	217	5.39	-	-
217	218	39.87	-	-
218	219	14.24	-	-
219	220	34.56	-	-
220	221	20.95	-	-
221	222	19.38	-	-
222	223	9.11	-	-
223	224	11.23	-	-
224	225	22.58	-	-
225	226	7.16	-	-
226	227	10.79	-	-

2. Сведения о частях границ уточняемого земельного участка с кадастровым номером 16:16:000000:3878 :

Обозначение части границ		Горизонтальное проложение (S), м	Описание прохождения части границ	Сведения о согласовании местоположения границ (согласовано/спорное)
от т.	до т.			
1	2	3	4	5
227	228	28.07	-	-
228	229	38.50	-	-
229	230	12.64	-	-
230	231	30.14	-	-
231	232	14.14	-	-
232	233	12.88	-	-
233	234	12.27	-	-
234	236	3.77	-	-
236	237	6.78	-	-
237	238	8.69	-	-
238	241	14.63	-	-
241	243	16.40	-	-
243	н35У	9.28	-	-
н35У	244	7.90	-	-
244	245	8.02	-	-
245	246	10.32	-	-
246	247	5.42	-	-
247	248	8.20	-	-
248	249	7.97	-	-
249	250	8.17	-	-
250	251	12.28	-	-
251	252	12.16	-	-
252	253	12.20	-	-
253	254	20.32	-	-
254	255	11.94	-	-
255	256	24.08	-	-
256	257	8.32	-	-
257	258	12.07	-	-
258	259	16.22	-	-
259	260	23.65	-	-
260	261	36.26	-	-
261	262	6.96	-	-
262	263	37.24	-	-
263	н36У	4.45	-	-
н36У	263	2.40	-	-
263	264	12.34	-	-
264	265	10.18	-	-
265	н37У	12.53	-	-
н37У	266	2.82	-	-

2. Сведения о частях границ уточняемого земельного участка с кадастровым номером 16:16:000000:3878 :

Обозначение части границ		Горизонтальное проложение (S), м	Описание прохождения части границ	Сведения о согласовании местоположения границ (согласовано/спорное)
от т.	до т.			
1	2	3	4	5
266	268	34.11	-	-
268	269	1.72	-	-
269	270	27.90	-	-
270	н38У	16.01	-	-
н38У	271	4.09	-	-
271	273	18.53	-	-
273	274	20.80	-	-
274	275	18.67	-	-
275	1396	2.27	-	-
1396	276	9.07	-	-
276	н39У	3.28	-	-
н39У	277	6.71	-	-
277	1409	1.81	-	-
1409	278	22.46	-	-
278	281	19.05	-	-
281	н40У	12.50	-	-
н40У	н41У	1.15	-	-
н41У	н42У	1.19	-	-
н42У	н43У	1.88	-	-
н43У	н44У	7.21	-	-
н44У	282	2.94	-	-
282	1302	7.34	-	-
1302	283	1.91	-	-
283	284	20.11	-	-
284	н45У	12.82	-	-
н45У	285	3.92	-	-
285	н46У	3.29	-	-
н46У	286	7.57	-	-
286	287	2.94	-	-
287	288	4.16	-	-
288	289	12.77	-	-
289	290	8.04	-	-
290	291	8.65	-	-
291	292	13.55	-	-
292	293	13.30	-	-
293	294	41.62	-	-
294	295	16.15	-	-
295	296	40.00	-	-
296	297	22.83	-	-

2. Сведения о частях границ уточняемого земельного участка с кадастровым номером 16:16:000000:3878 :

Обозначение части границ		Горизонтальное проложение (S), м	Описание прохождения части границ	Сведения о согласовании местоположения границ (согласовано/спорное)
от т.	до т.			
1	2	3	4	5
297	298	66.00	-	-
298	299	8.06	-	-
299	300	37.22	-	-
300	301	15.39	-	-
301	304	13.68	-	-
304	305	17.38	-	-
305	307	13.89	-	-
307	308	10.99	-	-
308	309	7.79	-	-
309	310	6.57	-	-
310	312	11.22	-	-
312	313	15.49	-	-
313	636	4.83	-	-
636	635	16.89	-	-
635	634	4.17	-	-
634	633	4.10	-	-
633	632	4.02	-	-
632	629	24.81	-	-
629	н47У	5.78	-	-
н47У	318	8.80	-	-
318	321	26.39	-	-
321	678	31.90	-	-
678	677	11.61	-	-
677	1356	20.20	-	-
1356	н48У	19.17	-	-
н48У	н49У	20.05	-	-
н49У	800	19.49	-	-
800	322	20.80	-	-
322	323	38.76	-	-
323	324	30.22	-	-
324	325	8.24	-	-
325	326	8.09	-	-
326	327	51.34	-	-
327	328	4.15	-	-
328	329	4.20	-	-
329	330	19.57	-	-
330	331	43.95	-	-
331	332	42.11	-	-
332	н50У	16.70	-	-

2. Сведения о частях границ уточняемого земельного участка с кадастровым номером 16:16:000000:3878 :

Обозначение части границ		Горизонтальное проложение (S), м	Описание прохождения части границ	Сведения о согласовании местоположения границ (согласовано/спорное)
от т.	до т.			
1	2	3	4	5
н50У	333	7.13	-	-
333	335	1.95	-	-
335	335	2.19	-	-
335	337	13.73	-	-
337	338	21.45	-	-
338	339	4.58	-	-
339	340	15.73	-	-
340	341	4.91	-	-
341	342	54.21	-	-
342	343	5.15	-	-
343	344	4.68	-	-
344	345	2.57	-	-
345	346	27.85	-	-
346	347	0.73	-	-
347	348	26.33	-	-
348	349	6.96	-	-
349	350	17.07	-	-
350	351	4.40	-	-
351	352	19.46	-	-
352	353	4.08	-	-
353	354	3.02	-	-
354	1482	2.96	-	-
1482	355	22.15	-	-
355	773	14.51	-	-
773	772	3.85	-	-
772	771	6.15	-	-
771	770	2.17	-	-
770	769	2.05	-	-
769	786	6.38	-	-
786	356	4.27	-	-
356	357	5.53	-	-
357	358	21.36	-	-
358	н51У	27.37	-	-
н51У	359	2.98	-	-
359	н52У	1.92	-	-
н52У	1301	17.52	-	-
1301	803	20.12	-	-
803	802	13.95	-	-
802	360	6.12	-	-

2. Сведения о частях границ уточняемого земельного участка с кадастровым номером 16:16:000000:3878 :

Обозначение части границ		Горизонтальное проложение (S), м	Описание прохождения части границ	Сведения о согласовании местоположения границ (согласовано/спорное)
от т.	до т.			
1	2	3	4	5
360	808	19.79	-	-
808	361	2.08	-	-
361	807	18.05	-	-
807	1320	19.76	-	-
1320	363	20.07	-	-
363	809	20.91	-	-
809	364	19.43	-	-
364	812	0.93	-	-
812	н53У	15.26	-	-
н53У	н54У	2.53	-	-
н54У	365	2.35	-	-
365	366	19.84	-	-
366	367	20.41	-	-
367	368	20.14	-	-
368	817	19.86	-	-
817	369	5.89	-	-
369	816	24.68	-	-
816	н55У	0.63	-	-
н55У	н56У	21.66	-	-
н56У	370	6.58	-	-
370	371	3.20	-	-
371	372	8.11	-	-
372	н57У	12.81	-	-
н57У	н58У	7.79	-	-
н58У	н59У	6.79	-	-
н59У	1243	5.60	-	-
1243	1242	4.75	-	-
1242	1241	4.23	-	-
1241	н60У	6.23	-	-
н60У	н61У	5.80	-	-
н61У	н62У	4.40	-	-
н62У	374	3.01	-	-
374	н63У	1.31	-	-
н63У	н64У	2.06	-	-
н64У	н65У	7.60	-	-
н65У	н66У	15.12	-	-
н66У	767	1.17	-	-
767	375	19.46	-	-
375	376	20.51	-	-

2. Сведения о частях границ уточняемого земельного участка с кадастровым номером 16:16:000000:3878 :

Обозначение части границ		Горизонтальное проложение (S), м	Описание прохождения части границ	Сведения о согласовании местоположения границ (согласовано/спорное)
от т.	до т.			
1	2	3	4	5
376	761	19.75	-	-
761	761	0.65	-	-
761	760	19.75	-	-
760	377	20.01	-	-
377	378	19.93	-	-
378	380	4.49	-	-
380	1279	20.06	-	-
1279	н67У	19.89	-	-
н67У	1278	0.45	-	-
1278	н68У	19.43	-	-
н68У	1417	20.44	-	-
1417	1298	20.42	-	-
1298	1297	19.42	-	-
1297	1443	21.82	-	-
1443	381	2.61	-	-
381	н69У	12.05	-	-
н69У	н70У	26.88	-	-
н70У	1280	5.84	-	-
1280	382	13.60	-	-
382	н71У	3.13	-	-
н71У	383	2.12	-	-
383	384	5.76	-	-
384	385	2.22	-	-
385	386	26.24	-	-
386	387	26.10	-	-
387	388	3.52	-	-
388	389	3.59	-	-
389	н72У	4.68	-	-
н72У	390	11.84	-	-
390	726	19.48	-	-
726	723	20.20	-	-
723	720	20.78	-	-
720	719	17.87	-	-
719	722	2.38	-	-
722	715	1.56	-	-
715	392	19.96	-	-
392	393	4.21	-	-
393	394	1.64	-	-
394	395	18.59	-	-

2. Сведения о частях границ уточняемого земельного участка с кадастровым номером 16:16:000000:3878 :

Обозначение части границ		Горизонтальное проложение (S), м	Описание прохождения части границ	Сведения о согласовании местоположения границ (согласовано/спорное)
от т.	до т.			
1	2	3	4	5
395	398	20.38	-	-
398	15	21.06	-	-
15	14	20.65	-	-
14	399	25.40	-	-
399	н73У	2.44	-	-
н73У	н74У	8.37	-	-
н74У	400	4.52	-	-
400	401	0.40	-	-
401	402	14.19	-	-
402	403	19.83	-	-
403	404	19.94	-	-
404	405	40.45	-	-
405	406	26.20	-	-
406	407	30.11	-	-
407	408	44.90	-	-
408	409	8.57	-	-
409	н75У	30.45	-	-
н75У	н76У	14.15	-	-
н76У	410	12.25	-	-
410	411	18.51	-	-
411	412	30.69	-	-
412	413	31.97	-	-
413	414	7.80	-	-
414	415	35.47	-	-
415	416	1.68	-	-
416	417	19.88	-	-
417	418	4.69	-	-
418	419	28.49	-	-
419	420	30.42	-	-
420	896	22.95	-	-
896	н77У	7.67	-	-
н77У	421	8.83	-	-
421	н78У	2.45	-	-
н78У	895	1.82	-	-
895	н79У	9.88	-	-
н79У	1230	10.94	-	-
1230	1290	38.12	-	-
1290	1289	2.96	-	-
1289	1288	17.97	-	-

2. Сведения о частях границ уточняемого земельного участка с кадастровым номером 16:16:000000:3878 :

Обозначение части границ		Горизонтальное проложение (S), м	Описание прохождения части границ	Сведения о согласовании местоположения границ (согласовано/спорное)
от т.	до т.			
1	2	3	4	5
1288	422	20.42	-	-
422	423	5.04	-	-
423	424	20.06	-	-
424	1201	21.04	-	-
1201	1200	18.91	-	-
1200	860	19.78	-	-
860	863	20.33	-	-
863	864	20.84	-	-
864	869	0.86	-	-
869	868	23.41	-	-
868	425	4.52	-	-
425	н80У	1.59	-	-
н80У	867	7.64	-	-
867	866	19.35	-	-
866	426	0.73	-	-
426	1405	4.45	-	-
1405	н81У	25.45	-	-
н81У	427	3.29	-	-
427	1404	4.50	-	-
1404	428	31.47	-	-
428	429	19.56	-	-
429	833	19.83	-	-
833	430	19.34	-	-
430	831	6.44	-	-
831	431	14.12	-	-
431	829	19.87	-	-
829	25	0.31	-	-
25	24	20.31	-	-
24	432	20.41	-	-
432	1491	0.60	-	-
1491	1490	19.55	-	-
1490	433	0.38	-	-
433	434	19.84	-	-
434	435	20.29	-	-
435	436	19.93	-	-
436	437	20.46	-	-
437	438	15.98	-	-
438	439	3.47	-	-
439	440	14.88	-	-

2. Сведения о частях границ уточняемого земельного участка с кадастровым номером 16:16:000000:3878 :

Обозначение части границ		Горизонтальное проложение (S), м	Описание прохождения части границ	Сведения о согласовании местоположения границ (согласовано/спорное)
от т.	до т.			
1	2	3	4	5
440	442	14.72	-	-
442	443	28.91	-	-
443	444	1.92	-	-
444	н82У	19.32	-	-
н82У	н83У	19.69	-	-
н83У	445	20.24	-	-
445	846	19.95	-	-
846	446	19.88	-	-
446	447	4.84	-	-
447	888	19.66	-	-
888	887	20.02	-	-
887	1378	19.84	-	-
1378	884	20.34	-	-
884	448	18.24	-	-
448	883	3.62	-	-
883	886	26.73	-	-
886	449	29.28	-	-
449	450	2.04	-	-
450	907	36.07	-	-
907	906	2.16	-	-
906	н84У	1.24	-	-
н84У	н85У	13.56	-	-
н85У	н86У	4.79	-	-
н86У	н87У	5.11	-	-
н87У	н88У	5.71	-	-
н88У	1395	9.28	-	-
1395	1394	19.82	-	-
1394	1418	20.60	-	-
1418	1311	19.86	-	-
1311	1310	19.66	-	-
1310	н89У	20.32	-	-
н89У	1272	20.07	-	-
1272	451	0.56	-	-
451	452	20.43	-	-
452	453	19.39	-	-
453	456	4.82	-	-
456	457	19.61	-	-
457	458	19.63	-	-
458	1413	8.73	-	-

2. Сведения о частях границ уточняемого земельного участка с кадастровым номером 16:16:000000:3878 :

Обозначение части границ		Горизонтальное проложение (S), м	Описание прохождения части границ	Сведения о согласовании местоположения границ (согласовано/спорное)
от т.	до т.			
1	2	3	4	5
1413	1412	1.48	-	-
1412	1411	10.41	-	-
1411	н90У	20.83	-	-
н90У	1495	19.06	-	-
1495	1494	19.80	-	-
1494	931	19.81	-	-
931	930	10.46	-	-
930	928	10.26	-	-
928	922	20.09	-	-
922	927	19.40	-	-
927	459	20.47	-	-
459	461	19.01	-	-
461	920	3.56	-	-
920	462	27.25	-	-
462	н91У	18.77	-	-
н91У	н92У	10.65	-	-
н92У	463	0.64	-	-
463	464	19.65	-	-
464	465	20.32	-	-
465	467	20.01	-	-
467	469	19.83	-	-
469	1504	0.24	-	-
1504	470	19.84	-	-
470	473	20.09	-	-
473	475	20.09	-	-
475	478	20.20	-	-
478	479	19.85	-	-
479	480	10.29	-	-
480	481	29.88	-	-
481	483	40.01	-	-
483	484	20.57	-	-
484	1333	17.67	-	-
1333	485	2.65	-	-
485	486	1.30	-	-
486	1332	24.27	-	-
1332	1331	33.42	-	-
1331	489	4.71	-	-
489	490	10.31	-	-
490	487	22.34	-	-

2. Сведения о частях границ уточняемого земельного участка с кадастровым номером 16:16:000000:3878 :

Обозначение части границ		Горизонтальное проложение (S), м	Описание прохождения части границ	Сведения о согласовании местоположения границ (согласовано/спорное)
от т.	до т.			
1	2	3	4	5
487	491	4.16	-	-
491	81	32.84	-	-
492	493	22.27	-	-
493	1101	1.19	-	-
1101	н93У	1.63	-	-
н93У	1248	19.21	-	-
1248	1247	18.63	-	-
1247	1103	19.66	-	-
1103	1128	4.13	-	-
1128	1127	19.78	-	-
1127	1215	19.86	-	-
1215	496	29.03	-	-
496	497	9.27	-	-
497	1219	1.64	-	-
1219	498	7.74	-	-
498	1218	4.37	-	-
1218	1217	5.99	-	-
1217	499	8.44	-	-
499	500	4.26	-	-
500	н94У	6.95	-	-
н94У	н95У	11.42	-	-
н95У	501	3.23	-	-
501	502	17.88	-	-
502	503	12.27	-	-
503	504	20.33	-	-
504	505	20.77	-	-
505	506	19.59	-	-
506	1175	19.51	-	-
1175	507	20.63	-	-
507	1346	30.00	-	-
1346	508	30.07	-	-
508	н96У	1.49	-	-
н96У	н97У	1.69	-	-
н97У	17	18.02	-	-
17	509	4.54	-	-
509	1110	17.39	-	-
1110	510	2.02	-	-
510	1109	2.01	-	-

2. Сведения о частях границ уточняемого земельного участка с кадастровым номером 16:16:000000:3878 :

Обозначение части границ		Горизонтальное проложение (S), м	Описание прохождения части границ	Сведения о согласовании местоположения границ (согласовано/спорное)
от т.	до т.			
1	2	3	4	5
1109	1108	27.45	-	-
1108	н98У	12.49	-	-
н98У	511	15.89	-	-
511	н99У	2.21	-	-
н99У	512	18.92	-	-
512	514	4.71	-	-
514	515	20.44	-	-
515	1020	29.04	-	-
1020	1019	9.18	-	-
1019	516	21.45	-	-
516	1018	19.77	-	-
1018	517	20.44	-	-
517	518	5.35	-	-
518	н100У	20.25	-	-
н100У	519	19.79	-	-
519	1348	30.01	-	-
1348	1347	26.45	-	-
1347	520	2.63	-	-
520	1351	2.72	-	-
1351	1350	16.05	-	-
1350	979	20.40	-	-
979	978	19.34	-	-
978	521	20.09	-	-
521	522	19.69	-	-
522	523	19.94	-	-
523	524	10.03	-	-
524	525	9.76	-	-
525	526	19.96	-	-
526	529	20.06	-	-
529	530	19.38	-	-
530	532	0.59	-	-
532	533	10.70	-	-
533	534	10.25	-	-
534	535	12.17	-	-
535	962	3.06	-	-
962	536	3.07	-	-
536	961	11.68	-	-
961	537	9.10	-	-
537	538	3.48	-	-

2. Сведения о частях границ уточняемого земельного участка с кадастровым номером 16:16:000000:3878 :

Обозначение части границ		Горизонтальное проложение (S), м	Описание прохождения части границ	Сведения о согласовании местоположения границ (согласовано/спорное)
от т.	до т.			
1	2	3	4	5
538	539	3.54	-	-
539	540	31.76	-	-
540	541	17.84	-	-
541	1010	0.91	-	-
1010	1403	18.24	-	-
1403	1402	20.05	-	-
1402	н101У	19.97	-	-
н101У	н102У	20.16	-	-
н102У	1522	5.50	-	-
1522	1521	20.28	-	-
1521	544	19.11	-	-
544	545	20.57	-	-
545	547	31.12	-	-
547	548	3.10	-	-
548	550	30.35	-	-
550	551	33.10	-	-
551	552	5.97	-	-
552	1041	19.42	-	-
1041	553	19.88	-	-
553	554	4.85	-	-
554	555	18.85	-	-
555	556	17.00	-	-
556	557	6.12	-	-
557	1099	28.71	-	-
1099	492	31.68	-	-
559	1307	19.12	-	-
1307	1437	19.87	-	-
1437	562	19.85	-	-
562	1309	4.66	-	-
1309	904	19.59	-	-
904	903	19.77	-	-
903	568	19.38	-	-
568	н103У	1.18	-	-
н103У	569	29.33	-	-
569	570	29.01	-	-
570	572	1.98	-	-
572	882	18.87	-	-
882	881	19.95	-	-

2. Сведения о частях границ уточняемого земельного участка с кадастровым номером 16:16:000000:3878 :

Обозначение части границ		Горизонтальное проложение (S), м	Описание прохождения части границ	Сведения о согласовании местоположения границ (согласовано/спорное)
от т.	до т.			
1	2	3	4	5
881	877	0.25	-	-
877	876	20.08	-	-
876	н104У	19.63	-	-
н104У	н105У	20.23	-	-
н105У	н106У	19.76	-	-
н106У	н107У	19.95	-	-
н107У	н108У	17.92	-	-
н108У	н109У	5.98	-	-
н109У	873	16.25	-	-
873	н110У	13.10	-	-
н110У	н111У	7.36	-	-
н111У	872	0.57	-	-
872	871	20.67	-	-
871	573	5.01	-	-
573	574	13.65	-	-
574	575	9.79	-	-
575	576	1.03	-	-
576	577	4.90	-	-
577	578	6.97	-	-
578	579	4.64	-	-
579	580	4.13	-	-
580	581	4.15	-	-
581	582	8.82	-	-
582	583	2.51	-	-
583	586	24.18	-	-
586	587	3.53	-	-
587	588	23.94	-	-
588	36	20.28	-	-
36	909	4.52	-	-
909	908	19.67	-	-
908	591	24.91	-	-
591	592	2.62	-	-
592	593	33.07	-	-
593	594	31.11	-	-
594	940	21.71	-	-
940	н112У	20.42	-	-
н112У	595	19.74	-	-
595	597	20.47	-	-
597	598	20.15	-	-

2. Сведения о частях границ уточняемого земельного участка с кадастровым номером 16:16:000000:3878 :

Обозначение части границ		Горизонтальное проложение (S), м	Описание прохождения части границ	Сведения о согласовании местоположения границ (согласовано/спорное)
от т.	до т.			
1	2	3	4	5
598	945	0.40	-	-
945	944	19.49	-	-
944	н113У	19.42	-	-
н113У	949	20.30	-	-
949	948	19.95	-	-
948	1354	19.77	-	-
1354	951	20.42	-	-
951	599	19.10	-	-
599	600	0.55	-	-
600	602	29.71	-	-
602	1306	29.07	-	-
1306	559	1.20	-	-
603	н114У	21.80	-	-
н114У	604	9.36	-	-
604	н115У	8.38	-	-
н115У	н116У	11.52	-	-
н116У	н117У	20.08	-	-
н117У	1552	20.25	-	-
1552	1179	20.12	-	-
1179	1178	20.10	-	-
1178	605	17.78	-	-
605	606	4.92	-	-
606	607	26.74	-	-
607	608	7.50	-	-
608	609	3.94	-	-
609	610	15.91	-	-
610	611	6.15	-	-
611	613	5.91	-	-
613	614	10.72	-	-
614	н118У	3.11	-	-
н118У	н119У	3.70	-	-
н119У	615	2.10	-	-
615	616	15.68	-	-
616	н120У	4.30	-	-
н120У	н121У	4.34	-	-
н121У	н122У	5.10	-	-
н122У	н123У	1.89	-	-
н123У	617	6.18	-	-

2. Сведения о частях границ уточняемого земельного участка с кадастровым номером 16:16:000000:3878 :

Обозначение части границ		Горизонтальное проложение (S), м	Описание прохождения части границ	Сведения о согласовании местоположения границ (согласовано/спорное)
от т.	до т.			
1	2	3	4	5
617	н124У	3.78	-	-
н124У	н125У	4.40	-	-
н125У	н126У	2.45	-	-
н126У	н127У	2.18	-	-
н127У	н128У	1.51	-	-
н128У	н129У	1.55	-	-
н129У	н130У	1.32	-	-
н130У	н131У	2.48	-	-
н131У	н132У	12.73	-	-
н132У	н133У	2.14	-	-
н133У	618	3.90	-	-
618	н134У	5.28	-	-
н134У	н135У	2.86	-	-
н135У	н136У	7.32	-	-
н136У	н137У	4.12	-	-
н137У	619	8.53	-	-
619	н138У	8.34	-	-
н138У	н139У	5.91	-	-
н139У	н140У	3.56	-	-
н140У	н141У	4.32	-	-
н141У	н142У	3.79	-	-
н142У	620	5.12	-	-
620	н143У	9.04	-	-
н143У	н144У	3.50	-	-
н144У	н145У	1.01	-	-
н145У	н146У	4.40	-	-
н146У	н147У	4.63	-	-
н147У	н148У	3.36	-	-
н148У	621	1.04	-	-
621	н149У	7.48	-	-
н149У	622	7.19	-	-
622	н150У	16.77	-	-
н150У	н151У	3.31	-	-
н151У	н152У	12.05	-	-
н152У	н153У	4.04	-	-
н153У	н154У	21.01	-	-
н154У	627	19.06	-	-
627	603	29.42	-	-

2. Сведения о частях границ уточняемого земельного участка с кадастровым номером 16:16:000000:3878 :

Обозначение части границ		Горизонтальное проложение (S), м	Описание прохождения части границ	Сведения о согласовании местоположения границ (согласовано/спорное)
от т.	до т.			
1	2	3	4	5
628	629	6.92	-	-
629	630	8.92	-	-
630	631	5.60	-	-
631	632	2.84	-	-
632	633	6.11	-	-
633	634	3.01	-	-
634	635	2.86	-	-
635	820	4.74	-	-
820	819	3.52	-	-
819	818	0.90	-	-
818	636	2.26	-	-
636	638	30.83	-	-
638	639	3.94	-	-
639	837	24.93	-	-
837	836	20.41	-	-
836	н155У	20.39	-	-
н155У	н156У	19.07	-	-
н156У	н157У	0.97	-	-
н157У	н158У	21.09	-	-
н158У	н159У	1.76	-	-
н159У	н160У	2.79	-	-
н160У	841	13.79	-	-
841	н161У	9.31	-	-
н161У	н162У	1.49	-	-
н162У	н163У	6.74	-	-
н163У	840	2.86	-	-
840	н164У	19.90	-	-
н164У	23	20.25	-	-
23	22	19.85	-	-
22	640	20.43	-	-
640	641	29.97	-	-
641	642	15.53	-	-
642	643	15.12	-	-
643	644	20.90	-	-
644	645	20.32	-	-
645	н165У	18.78	-	-
н165У	н166У	20.83	-	-
н166У	н167У	19.23	-	-
н167У	н168У	20.52	-	-

2. Сведения о частях границ уточняемого земельного участка с кадастровым номером 16:16:000000:3878 :

Обозначение части границ		Горизонтальное проложение (S), м	Описание прохождения части границ	Сведения о согласовании местоположения границ (согласовано/спорное)
от т.	до т.			
1	2	3	4	5
н168У	н169У	17.94	-	-
н169У	н170У	1.12	-	-
н170У	н171У	0.62	-	-
н171У	н172У	17.57	-	-
н172У	646	2.92	-	-
646	648	0.46	-	-
648	628	21.45	-	-
16:16:000000:3878(7)				
651	652	2.63	-	-
652	653	19.82	-	-
653	654	15.77	-	-
654	655	3.69	-	-
655	656	15.93	-	-
656	657	27.45	-	-
657	658	24.38	-	-
658	1171	19.02	-	-
1171	659	4.89	-	-
659	1169	0.65	-	-
1169	660	26.36	-	-
660	661	10.20	-	-
661	662	30.23	-	-
662	663	29.10	-	-
663	664	20.79	-	-
664	665	9.27	-	-
665	666	25.91	-	-
666	667	9.81	-	-
667	668	5.98	-	-
668	669	20.68	-	-
669	670	13.04	-	-
670	1367	8.44	-	-
1367	651	9.39	-	-
16:16:000000:3878(8)				
671	673	4.58	-	-
673	915	19.66	-	-
915	918	0.24	-	-
918	674	19.81	-	-
674	675	4.62	-	-
675	899	19.69	-	-
899	671	20.31	-	-

3. Сведения о характеристиках уточняемого земельного участка с кадастровым номером 16:16:000000:3878 :		
№ п/п	Наименование характеристики	Значение характеристики
1	2	3
1.	Адрес земельного участка	-
1.1.	Сведения о местоположении земельного участка (при отсутствии адреса) в структурированном в соответствии с федеральной информационной адресной системой виде	-
1.2.	Дополнительные сведения о местоположении земельного участка	-
2.	Площадь земельного участка ± величина погрешности определения (вычисления) площади ($P \pm \Delta P$), м ²	34376 ± 130
3.	Формула, примененная для расчета предельной допустимой погрешности определения площади земельного участка, с подставленными значениями и итоговые (вычисленные) значения (ΔP), м ²	$\Delta P = 3.5 * M_t * \sqrt{P} = 3.5 * 0,2 * \sqrt{34376} = 130$ $\Delta P = 3.5 * M_t * \sqrt{P} = 3.5 * 0,2 * \sqrt{290.51} = 11.93$ (1) $\Delta P = 3.5 * M_t * \sqrt{P} = 3.5 * 0,2 * \sqrt{380.51} = 13.65$ (2) $\Delta P = 3.5 * M_t * \sqrt{P} = 3.5 * 0,2 * \sqrt{495.82} = 15.59$ (3) $\Delta P = 3.5 * M_t * \sqrt{P} = 3.5 * 0,2 * \sqrt{274.51} = 11.60$ (4) $\Delta P = 3.5 * M_t * \sqrt{P} = 3.5 * 0,2 * \sqrt{252.12} = 11.11$ (5) $\Delta P = 3.5 * M_t * \sqrt{P} = 3.5 * 0,2 * \sqrt{31673.21} = 124.58$ (6) $\Delta P = 3.5 * M_t * \sqrt{P} = 3.5 * 0,2 * \sqrt{828.05} = 20.14$ (7) $\Delta P = 3.5 * M_t * \sqrt{P} = 3.5 * 0,2 * \sqrt{181.34} = 9.43$ (8)
4.	Площадь земельного участка согласно сведениям Единого государственного реестра недвижимости (Ркад), м ²	31326
5.	Оценка расхождения Р и Ркад ($P - P_{кад}$), м ²	3050
6.	Предельные минимальный и максимальный размеры земельного участка ($R_{мин}$ и $R_{макс}$), м ²	- -
7.	Кадастровый номер или иной государственный учетный номер (инвентарный) объекта недвижимости, расположенного на земельном участке	16:16:000000:5829 16:16:000000:7934 16:16:213101:1525 16:16:213101:1527 16:16:213101:1529
8.	Вид (виды) разрешенного использования	Земли общего пользования
8.1.	Дополнительные сведения об использовании земельного участка	-
9.	Сведения о земельных участках (землях общего пользования, территории общего пользования), посредством которых обеспечивается доступ	Земли общего пользования (1) Земли общего пользования (2) Земли общего пользования (3) Земли общего пользования (4) Земли общего пользования (5) Земли общего пользования (6) Земли общего пользования (7) Земли общего пользования (8) Земли общего пользования
10.	Иные сведения	-
4. Пояснения к сведениям об уточняемом земельном участке с кадастровым номером 16:16:000000:3878 :		
1.	-	

Сведения об уточняемых земельных участках, необходимые для исправления реестровых ошибок в сведениях о местоположении их границ

1. Сведения о характерных точках границ уточняемого земельного участка с кадастровым номером 16:16:000000:8402 :

Система координат МСК-16

Зона № 1

Обозначение характерных точек границ	Координаты, м				Метод определения координат	Формулы, примененные для расчета средней квадратической погрешности определения координат характерных точек границ (Mt), с подставленными в такие формулы значениями и итоговые (вычисленные) значения Mt, м	Описание закрепления точки
	содержатся в Едином государственном реестре недвижимости		определены в результате выполнения комплексных кадастровых работ				
	X	Y	X	Y			
1	2	3	4	5	6	7	8
676	491162.02	1307977.15	491164.25	1307993.85	Метод спутниковых геодезических измерений (определений)	$Mt = \sqrt{(m_0^2 + m_1^2)}$	Долговременный межевой знак
677	491163.58	1307993.47	491132.43	1307979.29	Метод спутниковых геодезических измерений (определений)	$Mt = \sqrt{(m_0^2 + m_1^2)}$	Долговременный межевой знак
678	491132.82	1307979.28	491136.88	1307968.57	Метод спутниковых геодезических измерений (определений)	$Mt = \sqrt{(m_0^2 + m_1^2)}$	Долговременный межевой знак
679	491137.79	1307967.95	491137.46	1307968.27	Метод спутниковых геодезических измерений (определений)	$Mt = \sqrt{(m_0^2 + m_1^2)}$	Долговременный межевой знак
683	-	-	491147.16	1307971.71	Метод спутниковых геодезических измерений (определений)	$Mt = \sqrt{(m_0^2 + m_1^2)}$	Долговременный межевой знак
682	-	-	491155.46	1307974.36	Метод спутниковых геодезических измерений (определений)	$Mt = \sqrt{(m_0^2 + m_1^2)}$	Долговременный межевой знак
681	-	-	491154.87	1307976.79	Метод спутниковых геодезических измерений (определений)	$Mt = \sqrt{(m_0^2 + m_1^2)}$	Долговременный межевой знак
680	-	-	491162.99	1307979.77	Метод спутниковых геодезических измерений (определений)	$Mt = \sqrt{(m_0^2 + m_1^2)}$	Долговременный межевой знак
676	491162.02	1307977.15	491164.25	1307993.85	Метод спутниковых геодезических измерений (определений)	$Mt = \sqrt{(m_0^2 + m_1^2)}$	Долговременный межевой знак

2. Сведения о частях границ уточняемого земельного участка с кадастровым номером 16:16:000000:8402 :				
Обозначение части границ		Горизонтальное проложение (S), м	Описание прохождения части границ	Сведения о согласовании местоположения границ (согласовано/спорное)
от т.	до т.			
1	2	3	4	5
676	677	34.99	-	-
677	678	11.61	-	-
678	679	0.65	-	-
679	683	10.29	-	-
683	682	8.71	-	-
682	681	2.50	-	-
681	680	8.65	-	-
680	676	14.14	-	-
3. Сведения о характеристиках уточняемого земельного участка с кадастровым номером 16:16:000000:8402 :				
№ п/п	Наименование характеристики		Значение характеристики	
1	2		3	
1.	Адрес земельного участка		-	
1.1.	Сведения о местоположении земельного участка (при отсутствии адреса) в структурированном в соответствии с федеральной информационной адресной системой виде		-	
1.2.	Дополнительные сведения о местоположении земельного участка		-	
2.	Площадь земельного участка ± величина погрешности определения (вычисления) площади ($P \pm \Delta P$), м ²		400 ± 14	
3.	Формула, примененная для расчета предельной допустимой погрешности определения площади земельного участка, с подставленными значениями и итоговые (вычисленные) значения (ΔP), м ²		$\Delta P = 3.5 * M_t * \sqrt{P} = 3.5 * 0.2 * \sqrt{400} = 14$	
4.	Площадь земельного участка согласно сведениям Единого государственного реестра недвижимости (Ркад), м ²		400	
5.	Оценка расхождения Р и Ркад (Р - Ркад), м ²		-	
6.	Предельные минимальный и максимальный размеры земельного участка (Рмин и Рмакс), м ²		-	
7.	Кадастровый номер или иной государственный учетный номер (инвентарный) объекта недвижимости, расположенного на земельном участке		16:16:213101:1645	
8.	Вид (виды) разрешенного использования		Садоводство	
8.1.	Дополнительные сведения об использовании земельного участка		-	
9.	Сведения о земельных участках (землях общего пользования, территории общего пользования), посредством которых обеспечивается доступ		Земли общего пользования	
10.	Иные сведения		-	
4. Пояснения к сведениям об уточняемом земельном участке с кадастровым номером 16:16:000000:8402 :				
1.	-			

Сведения об уточняемых земельных участках, необходимые для исправления реестровых ошибок в сведениях о местоположении их границ

1. Сведения о характерных точках границ уточняемого земельного участка с кадастровым номером 16:16:000000:8403 :

Система координат МСК-16

Зона № 1

Обозначение характерных точек границ	Координаты, м				Метод определения координат	Формулы, примененные для расчета средней квадратической погрешности определения координат характерных точек границ (Mt), с подставленными в такие формулы значениями и итоговые (вычисленные) значения Mt, м	Описание закрепления точки
	содержатся в Едином государственном реестре недвижимости		определены в результате выполнения комплексных кадастровых работ				
	X	Y	X	Y			
1	2	3	4	5	6	7	8
680	491157.55	1307942.60	491162.99	1307979.77	Метод спутниковых геодезических измерений (определений)	$Mt = \sqrt{(m_0^2 + m_1^2)}$	Долговременный межевой знак
681	491161.51	1307971.72	491154.87	1307976.79	Метод спутниковых геодезических измерений (определений)	$Mt = \sqrt{(m_0^2 + m_1^2)}$	Долговременный межевой знак
682	491162.02	1307977.15	491155.46	1307974.36	Метод спутниковых геодезических измерений (определений)	$Mt = \sqrt{(m_0^2 + m_1^2)}$	Долговременный межевой знак
683	491137.79	1307967.95	491147.16	1307971.71	Метод спутниковых геодезических измерений (определений)	$Mt = \sqrt{(m_0^2 + m_1^2)}$	Долговременный межевой знак
679	491150.00	1307940.11	491137.46	1307968.27	Метод спутниковых геодезических измерений (определений)	$Mt = \sqrt{(m_0^2 + m_1^2)}$	Долговременный межевой знак
678	-	-	491136.88	1307968.57	Метод спутниковых геодезических измерений (определений)	$Mt = \sqrt{(m_0^2 + m_1^2)}$	Долговременный межевой знак
321	-	-	491150.11	1307939.54	Метод спутниковых геодезических измерений (определений)	$Mt = \sqrt{(m_0^2 + m_1^2)}$	Долговременный межевой знак
н173У	-	-	491157.41	1307941.33	Метод спутниковых геодезических измерений (определений)	$Mt = \sqrt{(m_0^2 + m_1^2)}$	Долговременный межевой знак
н174У	-	-	491158.02	1307942.97	Метод спутниковых геодезических измерений (определений)	$Mt = \sqrt{(m_0^2 + m_1^2)}$	Долговременный межевой знак

1. Сведения о характерных точках границ уточняемого земельного участка с кадастровым номером 16:16:000000:8403 :							
Система координат МСК-16							Зона № 1
Обозначение характерных точек границ	Координаты, м				Метод определения координат	Формулы, примененные для расчета средней квадратической погрешности определения координат характерных точек границ (Mt), с подставленными в такие формулы значениями и итоговые (вычисленные) значения Mt, м	Описание закрепления точки
	содержатся в Едином государственном реестре недвижимости		определены в результате выполнения комплексных кадастровых работ				
	X	Y	X	Y			
1	2	3	4	5	6	7	8
н175У	-	-	491158.72	1307947.97	Метод спутниковых геодезических измерений (определений)	$Mt = \sqrt{(m_0^2 + m_1^2)}$	Долговременный межевой знак
н176У	-	-	491159.90	1307956.09	Метод спутниковых геодезических измерений (определений)	$Mt = \sqrt{(m_0^2 + m_1^2)}$	Долговременный межевой знак
н177У	-	-	491162.64	1307974.51	Метод спутниковых геодезических измерений (определений)	$Mt = \sqrt{(m_0^2 + m_1^2)}$	Долговременный межевой знак
680	491157.55	1307942.60	491162.99	1307979.77	Метод спутниковых геодезических измерений (определений)	$Mt = \sqrt{(m_0^2 + m_1^2)}$	Долговременный межевой знак
2. Сведения о частях границ уточняемого земельного участка с кадастровым номером 16:16:000000:8403 :							
Обозначение части границ		Горизонтальное проложение (S), м		Описание прохождения части границ	Сведения о согласовании местоположения границ (согласовано/спорное)		
от т.	до т.						
1	2	3		4	5		
680	681	8.65		-	-		
681	682	2.50		-	-		
682	683	8.71		-	-		
683	679	10.29		-	-		
679	678	0.65		-	-		
678	321	31.90		-	-		
321	н173У	7.52		-	-		
н173У	н174У	1.75		-	-		
н174У	н175У	5.05		-	-		
н175У	н176У	8.21		-	-		
н176У	н177У	18.62		-	-		
н177У	680	5.27		-	-		

3. Сведения о характеристиках уточняемого земельного участка с кадастровым номером 16:16:000000:8403 :		
№ п/п	Наименование характеристики	Значение характеристики
1	2	3
1.	Адрес земельного участка	-
1.1.	Сведения о местоположении земельного участка (при отсутствии адреса) в структурированном в соответствии с федеральной информационной адресной системой виде	-
1.2.	Дополнительные сведения о местоположении земельного участка	-
2.	Площадь земельного участка ± величина погрешности определения (вычисления) площади ($P \pm \Delta P$), м ²	581 ± 17
3.	Формула, примененная для расчета предельной допустимой погрешности определения площади земельного участка, с подставленными значениями и итоговые (вычисленные) значения (ΔP), м ²	$\Delta P = 3.5 * M_t * \sqrt{P} = 3.5 * 0,2 * \sqrt{581} = 17$
4.	Площадь земельного участка согласно сведениям Единого государственного реестра недвижимости ($P_{\text{кад}}$), м ²	522
5.	Оценка расхождения P и $P_{\text{кад}}$ ($P - P_{\text{кад}}$), м ²	59
6.	Предельные минимальный и максимальный размеры земельного участка ($P_{\text{мин}}$ и $P_{\text{макс}}$), м ²	- -
7.	Кадастровый номер или иной государственный учетный номер (инвентарный) объекта недвижимости, расположенного на земельном участке	16:16:213101:1644
8.	Вид (виды) разрешенного использования	Садоводство
8.1.	Дополнительные сведения об использовании земельного участка	-
9.	Сведения о земельных участках (землях общего пользования, территории общего пользования), посредством которых обеспечивается доступ	Земли общего пользования
10.	Иные сведения	-
4. Пояснения к сведениям об уточняемом земельном участке с кадастровым номером 16:16:000000:8403 :		
1.	-	

Сведения об уточняемых земельных участках, необходимые для исправления реестровых ошибок в сведениях о местоположении их границ

1. Сведения о характерных точках границ уточняемого земельного участка с кадастровым номером 16:16:000000:9380 :

Система координат МСК-16						Зона № 1	
Обозначение характерных точек границ	Координаты, м				Метод определения координат	Формулы, примененные для расчета средней квадратической погрешности определения координат характерных точек границ (Mt), с подставленными в такие формулы значениями и итоговые (вычисленные) значения Mt, м	Описание закрепления точки
	содержатся в Едином государственном реестре недвижимости		определены в результате выполнения комплексных кадастровых работ				
	X	Y	X	Y			
1	2	3	4	5	6	7	8
87	490724.57	1308244.21	490724.59	1308244.17	Метод спутниковых геодезических измерений (определений)	$Mt = \sqrt{(m_0^2 + m_1^2)}$	Долговременный межевой знак
684	490723.22	1308246.94	490718.11	1308257.14	Метод спутниковых геодезических измерений (определений)	$Mt = \sqrt{(m_0^2 + m_1^2)}$	Долговременный межевой знак
86	490718.10	1308257.27	490716.83	1308257.94	Метод спутниковых геодезических измерений (определений)	$Mt = \sqrt{(m_0^2 + m_1^2)}$	Долговременный межевой знак
685	490712.43	1308260.81	490715.24	1308258.57	Метод спутниковых геодезических измерений (определений)	$Mt = \sqrt{(m_0^2 + m_1^2)}$	Долговременный межевой знак
85	490710.68	1308264.56	490712.53	1308260.62	Метод спутниковых геодезических измерений (определений)	$Mt = \sqrt{(m_0^2 + m_1^2)}$	Долговременный межевой знак
686	490710.40	1308264.50	490709.89	1308260.06	Метод спутниковых геодезических измерений (определений)	$Mt = \sqrt{(m_0^2 + m_1^2)}$	Долговременный межевой знак
687	490709.00	1308264.20	490686.95	1308255.00	Метод спутниковых геодезических измерений (определений)	$Mt = \sqrt{(m_0^2 + m_1^2)}$	Долговременный межевой знак
688	490686.26	1308256.60	490697.10	1308232.13	Метод спутниковых геодезических измерений (определений)	$Mt = \sqrt{(m_0^2 + m_1^2)}$	Долговременный межевой знак
689	490686.92	1308255.21	-	-	-	0.2	-
690	490697.05	1308232.39	-	-	-	0.2	-

1. Сведения о характерных точках границ уточняемого земельного участка с кадастровым номером 16:16:000000:9380 :							
Система координат МСК-16							Зона № 1
Обозначение характерных точек границ	Координаты, м				Метод определения координат	Формулы, примененные для расчета средней квадратической погрешности определения координат характерных точек границ (Mt), с подставленными в такие формулы значениями и итоговые (вычисленные) значения Mt, м	Описание закрепления точки
	содержатся в Едином государственном реестре недвижимости		определены в результате выполнения комплексных кадастровых работ				
	X	Y	X	Y			
1	2	3	4	5	6	7	8
87	490724.57	1308244.21	490724.59	1308244.17	Метод спутниковых геодезических измерений (определений)	$Mt = \sqrt{(m_0^2 + m_1^2)}$	Долговременный межевой знак
2. Сведения о частях границ уточняемого земельного участка с кадастровым номером 16:16:000000:9380 :							
Обозначение части границ		Горизонтальное проложение (S), м	Описание прохождения части границ	Сведения о согласовании местоположения границ (согласовано/спорное)			
от т.	до т.						
1	2	3	4	5			
87	684	14.50	-	-			
684	86	1.51	-	-			
86	685	1.71	-	-			
685	85	3.40	-	-			
85	686	2.70	-	-			
686	687	23.49	-	-			
687	688	25.02	-	-			
688	87	30.01	-	-			
3. Сведения о характеристиках уточняемого земельного участка с кадастровым номером 16:16:000000:9380 :							
№ п/п	Наименование характеристики				Значение характеристики		
1	2				3		
1.	Адрес земельного участка				-		
1.1.	Сведения о местоположении земельного участка (при отсутствии адреса) в структурированном в соответствии с федеральной информационной адресной системой виде				-		
1.2.	Дополнительные сведения о местоположении земельного участка				-		
2.	Площадь земельного участка ± величина погрешности определения (вычисления) площади (P ± ΔP), м2				644 ± 18		
3.	Формула, примененная для расчета предельной допустимой погрешности определения площади земельного участка, с подставленными значениями и итоговые (вычисленные) значения (ΔP), м2				$\Delta P = 3.5 * Mt * \sqrt{P} = 3.5 * 0,2 * \sqrt{644} = 18$		
4.	Площадь земельного участка согласно сведениям Единого государственного реестра недвижимости (Pкад), м2				720		
5.	Оценка расхождения P и Pкад (P - Pкад), м2				76		

3. Сведения о характеристиках уточняемого земельного участка с кадастровым номером 16:16:000000:9380 :

№ п/п	Наименование характеристики	Значение характеристики
1	2	3
6.	Предельные минимальный и максимальный размеры земельного участка (Рмин и Рмакс), м2	- -
7.	Кадастровый номер или иной государственный учетный номер (инвентарный) объекта недвижимости, расположенного на земельном участке	16:16:213101:1493
8.	Вид (виды) разрешенного использования	Садоводство
8.1.	Дополнительные сведения об использовании земельного участка	-
9.	Сведения о земельных участках (землях общего пользования, территории общего пользования), посредством которых обеспечивается доступ	Земли общего пользования
10.	Иные сведения	-

4. Пояснения к сведениям об уточняемом земельном участке с кадастровым номером 16:16:000000:9380 :

1.	-
----	---

Сведения об уточняемых земельных участках, необходимые для исправления реестровых ошибок в сведениях о местоположении их границ

1. Сведения о характерных точках границ уточняемого земельного участка с кадастровым номером 16:16:212701:1065 :

Система координат МСК-16					Зона № 1		
Обозначение характерных точек границ	Координаты, м				Метод определения координат	Формулы, примененные для расчета средней квадратической погрешности определения координат характерных точек границ (Mt), с подставленными в такие формулы значениями и итоговые (вычисленные) значения Mt, м	Описание закрепления точки
	содержатся в Едином государственном реестре недвижимости		определены в результате выполнения комплексных кадастровых работ				
	X	Y	X	Y			
1	2	3	4	5	6	7	8
691	490859.89	1308184.35	490859.85	1308184.33	Метод спутниковых геодезических измерений (определений)	$Mt = \sqrt{(m_0^2 + m_1^2)}$	Долговременный межевой знак
1370	-	-	490856.01	1308193.43	Метод спутниковых геодезических измерений (определений)	$Mt = \sqrt{(m_0^2 + m_1^2)}$	Долговременный межевой знак
692	490848.18	1308211.70	490847.84	1308211.54	Метод спутниковых геодезических измерений (определений)	$Mt = \sqrt{(m_0^2 + m_1^2)}$	Долговременный межевой знак
481	490820.50	1308199.21	490820.50	1308199.21	Метод спутниковых геодезических измерений (определений)	$Mt = \sqrt{(m_0^2 + m_1^2)}$	Долговременный межевой знак
480	490832.57	1308171.88	490832.69	1308171.93	Метод спутниковых геодезических измерений (определений)	$Mt = \sqrt{(m_0^2 + m_1^2)}$	Долговременный межевой знак
1428	-	-	490846.29	1308178.14	Метод спутниковых геодезических измерений (определений)	$Mt = \sqrt{(m_0^2 + m_1^2)}$	Долговременный межевой знак
691	490859.89	1308184.35	490859.85	1308184.33	Метод спутниковых геодезических измерений (определений)	$Mt = \sqrt{(m_0^2 + m_1^2)}$	Долговременный межевой знак

2. Сведения о частях границ уточняемого земельного участка с кадастровым номером 16:16:212701:1065 :

Обозначение части границ		Горизонтальное проложение (S), м	Описание прохождения части границ	Сведения о согласовании местоположения границ (согласовано/спорное)
от т.	до т.			
1	2	3	4	5
691	1370	9.88	-	-
1370	692	19.87	-	-

2. Сведения о частях границ уточняемого земельного участка с кадастровым номером 16:16:212701:1065 :				
Обозначение части границ		Горизонтальное проложение (S), м	Описание прохождения части границ	Сведения о согласовании местоположения границ (согласовано/спорное)
от т.	до т.			
1	2	3	4	5
692	481	29.99	-	-
481	480	29.88	-	-
480	1428	14.95	-	-
1428	691	14.91	-	-
3. Сведения о характеристиках уточняемого земельного участка с кадастровым номером 16:16:212701:1065 :				
№ п/п	Наименование характеристики		Значение характеристики	
1	2		3	
1.	Адрес земельного участка		-	
1.1.	Сведения о местоположении земельного участка (при отсутствии адреса) в структурированном в соответствии с федеральной информационной адресной системой виде		-	
1.2.	Дополнительные сведения о местоположении земельного участка		-	
2.	Площадь земельного участка ± величина погрешности определения (вычисления) площади (P ± ΔP), м2		894 ± 21	
3.	Формула, примененная для расчета предельной допустимой погрешности определения площади земельного участка, с подставленными значениями и итоговые (вычисленные) значения (ΔP), м2		$\Delta P = 3.5 * M_t * \sqrt{P} = 3.5 * 0,2 * \sqrt{894} = 21$	
4.	Площадь земельного участка согласно сведениям Единого государственного реестра недвижимости (Ркад), м2		900	
5.	Оценка расхождения P и Ркад (P - Ркад), м2		6	
6.	Предельные минимальный и максимальный размеры земельного участка (Рмин и Рмакс), м2		- -	
7.	Кадастровый номер или иной государственный учетный номер (инвентарный) объекта недвижимости, расположенного на земельном участке		16:16:212701:1186	
8.	Вид (виды) разрешенного использования		Садоводство	
8.1.	Дополнительные сведения об использовании земельного участка		-	
9.	Сведения о земельных участках (землях общего пользования, территории общего пользования), посредством которых обеспечивается доступ		Земли общего пользования	
10.	Иные сведения		-	
4. Пояснения к сведениям об уточняемом земельном участке с кадастровым номером 16:16:212701:1065 :				
1.	-			

Сведения об уточняемых земельных участках, необходимые для исправления реестровых ошибок в сведениях о местоположении их границ

1. Сведения о характерных точках границ уточняемого земельного участка с кадастровым номером 16:16:213101:3 :

Система координат МСК-16					Зона № 1		
Обозначение характерных точек границ	Координаты, м				Метод определения координат	Формулы, примененные для расчета средней квадратической погрешности определения координат характерных точек границ (Mt), с подставленными значениями и итоговые (вычисленные) значения Mt, м	Описание закрепления точки
	содержатся в Едином государственном реестре недвижимости		определены в результате выполнения комплексных кадастровых работ				
	X	Y	X	Y			
1	2	3	4	5	6	7	8
693	491329.19	1308265.94	-	-	-	0.2	-
н178У	-	-	491326.75	1308273.30	Метод спутниковых геодезических измерений (определений)	$Mt = \sqrt{(m_0^2 + m_1^2)}$	Долговременный межевой знак
694	491321.94	1308284.54	491321.94	1308284.54	Метод спутниковых геодезических измерений (определений)	$Mt = \sqrt{(m_0^2 + m_1^2)}$	Долговременный межевой знак
393	491286.18	1308270.82	491286.39	1308270.90	Метод спутниковых геодезических измерений (определений)	$Mt = \sqrt{(m_0^2 + m_1^2)}$	Долговременный межевой знак
695	491293.88	1308252.66	-	-	-	0.2	-
696	491294.41	1308252.47	491294.41	1308252.47	Метод спутниковых геодезических измерений (определений)	$Mt = \sqrt{(m_0^2 + m_1^2)}$	Долговременный межевой знак
697	491329.40	1308265.30	491329.40	1308265.30	Метод спутниковых геодезических измерений (определений)	$Mt = \sqrt{(m_0^2 + m_1^2)}$	Долговременный межевой знак
693	491329.19	1308265.94	-	-	-	0.2	-

2. Сведения о частях границ уточняемого земельного участка с кадастровым номером 16:16:213101:3 :

Обозначение части границ		Горизонтальное проложение (S), м	Описание прохождения части границ	Сведения о согласовании местоположения границ (согласовано/спорное)
от т.	до т.			
1	2	3	4	5
н178У	694	12.23	-	-
694	393	38.08	-	-
393	696	20.10	-	-
696	697	37.27	-	-
697	н178У	8.43	-	-

3. Сведения о характеристиках уточняемого земельного участка с кадастровым номером 16:16:213101:3 :		
№ п/п	Наименование характеристики	Значение характеристики
1	2	3
1.	Адрес земельного участка	-
1.1.	Сведения о местоположении земельного участка (при отсутствии адреса) в структурированном в соответствии с федеральной информационной адресной системой виде	-
1.2.	Дополнительные сведения о местоположении земельного участка	-
2.	Площадь земельного участка ± величина погрешности определения (вычисления) площади ($P \pm \Delta P$), м ²	771 ± 19
3.	Формула, примененная для расчета предельной допустимой погрешности определения площади земельного участка, с подставленными значениями и итоговые (вычисленные) значения (ΔP), м ²	$\Delta P = 3.5 * M_t * \sqrt{P} = 3.5 * 0,2 * \sqrt{771} = 19$
4.	Площадь земельного участка согласно сведениям Единого государственного реестра недвижимости ($P_{\text{кад}}$), м ²	754
5.	Оценка расхождения P и $P_{\text{кад}}$ ($P - P_{\text{кад}}$), м ²	17
6.	Предельные минимальный и максимальный размеры земельного участка ($P_{\text{мин}}$ и $P_{\text{макс}}$), м ²	- -
7.	Кадастровый номер или иной государственный учетный номер (инвентарный) объекта недвижимости, расположенного на земельном участке	16:16:213101:1487
8.	Вид (виды) разрешенного использования	Садоводство
8.1.	Дополнительные сведения об использовании земельного участка	-
9.	Сведения о земельных участках (землях общего пользования, территории общего пользования), посредством которых обеспечивается доступ	Земли общего пользования
10.	Иные сведения	-
4. Пояснения к сведениям об уточняемом земельном участке с кадастровым номером 16:16:213101:3 :		
1.	-	

Сведения об уточняемых земельных участках, необходимые для исправления реестровых ошибок в сведениях о местоположении их границ

1. Сведения о характерных точках границ уточняемого земельного участка с кадастровым номером 16:16:213101:4 :

Система координат МСК-16

Зона № 1

Обозначение характерных точек границ	Координаты, м				Метод определения координат	Формулы, примененные для расчета средней квадратической погрешности определения координат характерных точек границ (Mt), с подставленными в такие формулы значениями и итоговые (вычисленные) значения Mt, м	Описание закрепления точки
	содержатся в Едином государственном реестре недвижимости		определены в результате выполнения комплексных кадастровых работ				
	X	Y	X	Y			
1	2	3	4	5	6	7	8
395	491277.82	1308288.91	491277.80	1308289.21	Метод спутниковых геодезических измерений (определений)	$Mt = \sqrt{(m_0^2 + m_1^2)}$	Долговременный межевой знак
394	-	-	491285.56	1308272.32	Метод спутниковых геодезических измерений (определений)	$Mt = \sqrt{(m_0^2 + m_1^2)}$	Долговременный межевой знак
393	491286.18	1308270.82	491286.39	1308270.90	Метод спутниковых геодезических измерений (определений)	$Mt = \sqrt{(m_0^2 + m_1^2)}$	Долговременный межевой знак
694	491321.94	1308284.54	491321.94	1308284.54	Метод спутниковых геодезических измерений (определений)	$Mt = \sqrt{(m_0^2 + m_1^2)}$	Долговременный межевой знак
n179У	-	-	491319.53	1308290.41	Метод спутниковых геодезических измерений (определений)	$Mt = \sqrt{(m_0^2 + m_1^2)}$	Долговременный межевой знак
n180У	-	-	491317.88	1308294.11	Метод спутниковых геодезических измерений (определений)	$Mt = \sqrt{(m_0^2 + m_1^2)}$	Долговременный межевой знак
698	491313.60	1308302.65	491313.70	1308303.15	Метод спутниковых геодезических измерений (определений)	$Mt = \sqrt{(m_0^2 + m_1^2)}$	Долговременный межевой знак
395	491277.82	1308288.91	491277.80	1308289.21	Метод спутниковых геодезических измерений (определений)	$Mt = \sqrt{(m_0^2 + m_1^2)}$	Долговременный межевой знак

2. Сведения о частях границ уточняемого земельного участка с кадастровым номером 16:16:213101:4 :				
Обозначение части границ		Горизонтальное проложение (S), м	Описание прохождения части границ	Сведения о согласовании местоположения границ (согласовано/спорное)
от т.	до т.			
1	2	3	4	5
395	394	18.59	-	-
394	393	1.64	-	-
393	694	38.08	-	-
694	н179У	6.35	-	-
н179У	н180У	4.05	-	-
н180У	698	9.96	-	-
698	395	38.51	-	-
3. Сведения о характеристиках уточняемого земельного участка с кадастровым номером 16:16:213101:4 :				
№ п/п	Наименование характеристики		Значение характеристики	
1	2		3	
1.	Адрес земельного участка		-	
1.1.	Сведения о местоположении земельного участка (при отсутствии адреса) в структурированном в соответствии с федеральной информационной адресной системой виде		-	
1.2.	Дополнительные сведения о местоположении земельного участка		-	
2.	Площадь земельного участка ± величина погрешности определения (вычисления) площади (P ± ΔP), м ²		779 ± 20	
3.	Формула, примененная для расчета предельной допустимой погрешности определения площади земельного участка, с подставленными значениями и итоговые (вычисленные) значения (ΔP), м ²		$\Delta P = 3.5 * M_t * \sqrt{P} = 3.5 * 0,2 * \sqrt{779} = 20$	
4.	Площадь земельного участка согласно сведениям Единого государственного реестра недвижимости (P _{кад}), м ²		762	
5.	Оценка расхождения P и P _{кад} (P - P _{кад}), м ²		17	
6.	Предельные минимальный и максимальный размеры земельного участка (P _{мин} и P _{макс}), м ²		- -	
7.	Кадастровый номер или иной государственный учетный номер (инвентарный) объекта недвижимости, расположенного на земельном участке		16:16:213101:1615	
8.	Вид (виды) разрешенного использования		ведение садоводства	
8.1.	Дополнительные сведения об использовании земельного участка		-	
9.	Сведения о земельных участках (землях общего пользования, территории общего пользования), посредством которых обеспечивается доступ		Земли общего пользования	
10.	Иные сведения		-	
4. Пояснения к сведениям об уточняемом земельном участке с кадастровым номером 16:16:213101:4 :				
1.	-			

Сведения об уточняемых земельных участках, необходимые для исправления реестровых ошибок в сведениях о местоположении их границ

1. Сведения о характерных точках границ уточняемого земельного участка с кадастровым номером 16:16:213101:5 :

Система координат МСК-16					Зона № 1		
Обозначение характерных точек границ	Координаты, м				Метод определения координат	Формулы, примененные для расчета средней квадратической погрешности определения координат характерных точек границ (Mt), с подставленными в такие формулы значениями и итоговые (вычисленные) значения Mt, м	Описание закрепления точки
	содержатся в Едином государственном реестре недвижимости		определены в результате выполнения комплексных кадастровых работ				
	X	Y	X	Y			
1	2	3	4	5	6	7	8
698	491314.90	1308299.80	491313.70	1308303.15	Метод спутниковых геодезических измерений (определений)	$Mt = \sqrt{(m_0^2 + m_1^2)}$	Долговременный межевой знак
699	491313.20	1308303.40	-	-	-	0.00	-
700	491305.60	1308318.60	491305.66	1308321.58	Метод спутниковых геодезических измерений (определений)	$Mt = \sqrt{(m_0^2 + m_1^2)}$	Долговременный межевой знак
398	491268.60	1308304.60	491270.08	1308308.07	Метод спутниковых геодезических измерений (определений)	$Mt = \sqrt{(m_0^2 + m_1^2)}$	Долговременный межевой знак
395	491276.90	1308285.50	491277.80	1308289.21	Метод спутниковых геодезических измерений (определений)	$Mt = \sqrt{(m_0^2 + m_1^2)}$	Долговременный межевой знак
698	491314.90	1308299.80	491313.70	1308303.15	Метод спутниковых геодезических измерений (определений)	$Mt = \sqrt{(m_0^2 + m_1^2)}$	Долговременный межевой знак

2. Сведения о частях границ уточняемого земельного участка с кадастровым номером 16:16:213101:5 :

Обозначение части границ		Горизонтальное проложение (S), м	Описание прохождения части границ	Сведения о согласовании местоположения границ (согласовано/спорное)
от т.	до т.			
1	2	3	4	5
698	700	20.11	-	-
700	398	38.06	-	-
398	395	20.38	-	-
395	698	38.51	-	-

3. Сведения о характеристиках уточняемого земельного участка с кадастровым номером 16:16:213101:5 :		
№ п/п	Наименование характеристики	Значение характеристики
1	2	3
1.	Адрес земельного участка	-
1.1.	Сведения о местоположении земельного участка (при отсутствии адреса) в структурированном в соответствии с федеральной информационной адресной системой виде	-
1.2.	Дополнительные сведения о местоположении земельного участка	-
2.	Площадь земельного участка ± величина погрешности определения (вычисления) площади ($P \pm \Delta P$), м ²	775 ± 19
3.	Формула, примененная для расчета предельной допустимой погрешности определения площади земельного участка, с подставленными значениями и итоговые (вычисленные) значения (ΔP), м ²	$\Delta P = 3.5 * M_t * \sqrt{P} = 3.5 * 0,2 * \sqrt{775} = 19$
4.	Площадь земельного участка согласно сведениям Единого государственного реестра недвижимости ($P_{\text{кад}}$), м ²	660
5.	Оценка расхождения P и $P_{\text{кад}}$ ($P - P_{\text{кад}}$), м ²	115
6.	Предельные минимальный и максимальный размеры земельного участка ($P_{\text{мин}}$ и $P_{\text{макс}}$), м ²	- -
7.	Кадастровый номер или иной государственный учетный номер (инвентарный) объекта недвижимости, расположенного на земельном участке	16:16:213101:1919
8.	Вид (виды) разрешенного использования	Садоводство
8.1.	Дополнительные сведения об использовании земельного участка	-
9.	Сведения о земельных участках (землях общего пользования, территории общего пользования), посредством которых обеспечивается доступ	Земли общего пользования
10.	Иные сведения	-
4. Пояснения к сведениям об уточняемом земельном участке с кадастровым номером 16:16:213101:5 :		
1.	-	

Сведения об уточняемых земельных участках, необходимые для исправления реестровых ошибок в сведениях о местоположении их границ

1. Сведения о характерных точках границ уточняемого земельного участка с кадастровым номером 16:16:213101:7 :

Система координат МСК-16					Зона № 1		
Обозначение характерных точек границ	Координаты, м				Метод определения координат	Формулы, примененные для расчета средней квадратической погрешности определения координат характерных точек границ (Mt), с подставленными в такие формулы значениями и итоговые (вычисленные) значения Mt, м	Описание закрепления точки
	содержатся в Едином государственном реестре недвижимости		определены в результате выполнения комплексных кадастровых работ				
	X	Y	X	Y			
1	2	3	4	5	6	7	8
398	491271.64	1308307.98	491270.08	1308308.07	Метод спутниковых геодезических измерений (определений)	$Mt = \sqrt{(m_0^2 + m_1^2)}$	Долговременный межевой знак
700	491293.68	1308317.29	491305.66	1308321.58	Метод спутниковых геодезических измерений (определений)	$Mt = \sqrt{(m_0^2 + m_1^2)}$	Долговременный межевой знак
701	491316.30	1308326.84	491315.46	1308325.73	Метод спутниковых геодезических измерений (определений)	$Mt = \sqrt{(m_0^2 + m_1^2)}$	Долговременный межевой знак
11	491305.33	1308347.89	491304.68	1308347.58	Метод спутниковых геодезических измерений (определений)	$Mt = \sqrt{(m_0^2 + m_1^2)}$	Долговременный межевой знак
15	491261.99	1308327.34	491261.46	1308327.29	Метод спутниковых геодезических измерений (определений)	$Mt = \sqrt{(m_0^2 + m_1^2)}$	Долговременный межевой знак
398	491271.64	1308307.98	491270.08	1308308.07	Метод спутниковых геодезических измерений (определений)	$Mt = \sqrt{(m_0^2 + m_1^2)}$	Долговременный межевой знак

2. Сведения о частях границ уточняемого земельного участка с кадастровым номером 16:16:213101:7 :

Обозначение части границ		Горизонтальное проложение (S), м	Описание прохождения части границ	Сведения о согласовании местоположения границ (согласовано/спорное)
от т.	до т.			
1	2	3	4	5
398	700	38.06	-	-
700	701	10.64	-	-
701	11	24.36	-	-
11	15	47.75	-	-
15	398	21.06	-	-

3. Сведения о характеристиках уточняемого земельного участка с кадастровым номером 16:16:213101:7 :		
№ п/п	Наименование характеристики	Значение характеристики
1	2	3
1.	Адрес земельного участка	-
1.1.	Сведения о местоположении земельного участка (при отсутствии адреса) в структурированном в соответствии с федеральной информационной адресной системой виде	-
1.2.	Дополнительные сведения о местоположении земельного участка	-
2.	Площадь земельного участка ± величина погрешности определения (вычисления) площади ($P \pm \Delta P$), м ²	1101 ± 23
3.	Формула, примененная для расчета предельной допустимой погрешности определения площади земельного участка, с подставленными значениями и итоговые (вычисленные) значения (ΔP), м ²	$\Delta P = 3.5 * M_t * \sqrt{P} = 3.5 * 0,2 * \sqrt{1101} = 23$
4.	Площадь земельного участка согласно сведениям Единого государственного реестра недвижимости ($P_{\text{кад}}$), м ²	1092
5.	Оценка расхождения P и $P_{\text{кад}}$ ($P - P_{\text{кад}}$), м ²	9
6.	Предельные минимальный и максимальный размеры земельного участка ($P_{\text{мин}}$ и $P_{\text{макс}}$), м ²	- -
7.	Кадастровый номер или иной государственный учетный номер (инвентарный) объекта недвижимости, расположенного на земельном участке	-
8.	Вид (виды) разрешенного использования	Садоводство
8.1.	Дополнительные сведения об использовании земельного участка	-
9.	Сведения о земельных участках (землях общего пользования, территории общего пользования), посредством которых обеспечивается доступ	Земли общего пользования
10.	Иные сведения	-
4. Пояснения к сведениям об уточняемом земельном участке с кадастровым номером 16:16:213101:7 :		
1.	-	

Сведения об уточняемых земельных участках, необходимые для исправления реестровых ошибок в сведениях о местоположении их границ

1. Сведения о характерных точках границ уточняемого земельного участка с кадастровым номером 16:16:213101:8 :

Система координат МСК-16					Зона № 1		
Обозначение характерных точек границ	Координаты, м				Метод определения координат	Формулы, примененные для расчета средней квадратической погрешности определения координат характерных точек границ (Mt), с подставленными в такие формулы значениями и итоговые (вычисленные) значения Mt, м	Описание закрепления точки
	содержатся в Едином государственном реестре недвижимости		определены в результате выполнения комплексных кадастровых работ				
	X	Y	X	Y			
1	2	3	4	5	6	7	8
702	491306.98	1308214.12	491306.98	1308214.12	Метод спутниковых геодезических измерений (определений)	$Mt = \sqrt{(m_0^2 + m_1^2)}$	Долговременный межевой знак
703	491303.04	1308222.55	491303.04	1308222.55	Метод спутниковых геодезических измерений (определений)	$Mt = \sqrt{(m_0^2 + m_1^2)}$	Долговременный межевой знак
704	491300.17	1308227.80	491300.17	1308227.80	Метод спутниковых геодезических измерений (определений)	$Mt = \sqrt{(m_0^2 + m_1^2)}$	Долговременный межевой знак
705	491297.91	1308232.15	491297.91	1308232.15	Метод спутниковых геодезических измерений (определений)	$Mt = \sqrt{(m_0^2 + m_1^2)}$	Долговременный межевой знак
706	491285.12	1308227.12	491285.19	1308226.90	Метод спутниковых геодезических измерений (определений)	$Mt = \sqrt{(m_0^2 + m_1^2)}$	Долговременный межевой знак
707	491270.46	1308221.76	491270.46	1308221.76	Метод спутниковых геодезических измерений (определений)	$Mt = \sqrt{(m_0^2 + m_1^2)}$	Долговременный межевой знак
708	491278.50	1308203.41	491278.50	1308203.41	Метод спутниковых геодезических измерений (определений)	$Mt = \sqrt{(m_0^2 + m_1^2)}$	Долговременный межевой знак
732	-	-	491279.20	1308203.67	Метод спутниковых геодезических измерений (определений)	$Mt = \sqrt{(m_0^2 + m_1^2)}$	Долговременный межевой знак
н181У	-	-	491291.04	1308207.85	Метод спутниковых геодезических измерений (определений)	$Mt = \sqrt{(m_0^2 + m_1^2)}$	Долговременный межевой знак

1. Сведения о характерных точках границ уточняемого земельного участка с кадастровым номером 16:16:213101:8 :							
Система координат МСК-16						Зона № 1	
Обозначение характерных точек границ	Координаты, м				Метод определения координат	Формулы, примененные для расчета средней квадратической погрешности определения координат характерных точек границ (Mt), с подставленными в такие формулы значениями и итоговые (вычисленные) значения Mt, м	Описание закрепления точки
	содержатся в Едином государственном реестре недвижимости		определены в результате выполнения комплексных кадастровых работ				
	X	Y	X	Y			
1	2	3	4	5	6	7	8
702	491306.98	1308214.12	491306.98	1308214.12	Метод спутниковых геодезических измерений (определений)	$Mt = \sqrt{(m_0^2 + m_1^2)}$	Долговременный межевой знак
2. Сведения о частях границ уточняемого земельного участка с кадастровым номером 16:16:213101:8 :							
Обозначение части границ		Горизонтальное проложение (S), м	Описание прохождения части границ	Сведения о согласовании местоположения границ (согласовано/спорное)			
от т.	до т.						
1	2	3	4	5			
702	703	9.31	-	-			
703	704	5.98	-	-			
704	705	4.90	-	-			
705	706	13.76	-	-			
706	707	15.60	-	-			
707	708	20.03	-	-			
708	732	0.75	-	-			
732	н181У	12.56	-	-			
н181У	702	17.13	-	-			
3. Сведения о характеристиках уточняемого земельного участка с кадастровым номером 16:16:213101:8 :							
№ п/п	Наименование характеристики			Значение характеристики			
1	2			3			
1.	Адрес земельного участка			-			
1.1.	Сведения о местоположении земельного участка (при отсутствии адреса) в структурированном в соответствии с федеральной информационной адресной системой виде			-			
1.2.	Дополнительные сведения о местоположении земельного участка			-			
2.	Площадь земельного участка ± величина погрешности определения (вычисления) площади (P ± ΔP), м2			599 ± 17			
3.	Формула, примененная для расчета предельной допустимой погрешности определения площади земельного участка, с подставленными значениями и итоговые (вычисленные) значения (ΔP), м2			$\Delta P = 3.5 * Mt * \sqrt{P} = 3.5 * 0,2 * \sqrt{599} = 17$			
4.	Площадь земельного участка согласно сведениям Единого государственного реестра недвижимости (Pкад), м2			599			
5.	Оценка расхождения P и Pкад (P - Pкад), м2			-			

3. Сведения о характеристиках уточняемого земельного участка с кадастровым номером 16:16:213101:8 :

№ п/п	Наименование характеристики	Значение характеристики
1	2	3
6.	Предельные минимальный и максимальный размеры земельного участка (Рмин и Рмакс), м2	- -
7.	Кадастровый номер или иной государственный учетный номер (инвентарный) объекта недвижимости, расположенного на земельном участке	16:16:213101:1195
8.	Вид (виды) разрешенного использования	Садоводство
8.1.	Дополнительные сведения об использовании земельного участка	-
9.	Сведения о земельных участках (землях общего пользования, территории общего пользования), посредством которых обеспечивается доступ	Земли общего пользования
10.	Иные сведения	-

4. Пояснения к сведениям об уточняемом земельном участке с кадастровым номером 16:16:213101:8 :

1.	-
----	---

Сведения об уточняемых земельных участках, необходимые для исправления реестровых ошибок в сведениях о местоположении их границ

1. Сведения о характерных точках границ уточняемого земельного участка с кадастровым номером 16:16:213101:9 :

Система координат МСК-16

Зона № 1

Обозначение характерных точек границ	Координаты, м				Метод определения координат	Формулы, примененные для расчета средней квадратической погрешности определения координат характерных точек границ (Mt), с подставленными в такие формулы значениями и итоговые (вычисленные) значения Mt, м	Описание закрепления точки
	содержатся в Едином государственном реестре недвижимости		определены в результате выполнения комплексных кадастровых работ				
	X	Y	X	Y			
1	2	3	4	5	6	7	8
705	491297.91	1308232.15	491297.91	1308232.15	Метод спутниковых геодезических измерений (определений)	$Mt = \sqrt{(m_0^2 + m_1^2)}$	Долговременный межевой знак
709	491294.99	1308238.79	491294.99	1308238.79	Метод спутниковых геодезических измерений (определений)	$Mt = \sqrt{(m_0^2 + m_1^2)}$	Долговременный межевой знак
710	491294.23	1308242.28	491294.23	1308242.28	Метод спутниковых геодезических измерений (определений)	$Mt = \sqrt{(m_0^2 + m_1^2)}$	Долговременный межевой знак
711	491292.65	1308246.54	491292.65	1308246.54	Метод спутниковых геодезических измерений (определений)	$Mt = \sqrt{(m_0^2 + m_1^2)}$	Долговременный межевой знак
712	491290.67	1308251.20	491290.67	1308251.20	Метод спутниковых геодезических измерений (определений)	$Mt = \sqrt{(m_0^2 + m_1^2)}$	Долговременный межевой знак
713	491262.39	1308240.14	491262.39	1308240.14	Метод спутниковых геодезических измерений (определений)	$Mt = \sqrt{(m_0^2 + m_1^2)}$	Долговременный межевой знак
707	491270.46	1308221.76	491270.46	1308221.76	Метод спутниковых геодезических измерений (определений)	$Mt = \sqrt{(m_0^2 + m_1^2)}$	Долговременный межевой знак
706	491285.12	1308227.12	491285.19	1308226.90	Метод спутниковых геодезических измерений (определений)	$Mt = \sqrt{(m_0^2 + m_1^2)}$	Долговременный межевой знак
705	491297.91	1308232.15	491297.91	1308232.15	Метод спутниковых геодезических измерений (определений)	$Mt = \sqrt{(m_0^2 + m_1^2)}$	Долговременный межевой знак

2. Сведения о частях границ уточняемого земельного участка с кадастровым номером 16:16:213101:9 :				
Обозначение части границ		Горизонтальное проложение (S), м	Описание прохождения части границ	Сведения о согласовании местоположения границ (согласовано/спорное)
от т.	до т.			
1	2	3	4	5
705	709	7.25	-	-
709	710	3.57	-	-
710	711	4.54	-	-
711	712	5.06	-	-
712	713	30.37	-	-
713	707	20.07	-	-
707	706	15.60	-	-
706	705	13.76	-	-
3. Сведения о характеристиках уточняемого земельного участка с кадастровым номером 16:16:213101:9 :				
№ п/п	Наименование характеристики		Значение характеристики	
1	2		3	
1.	Адрес земельного участка		-	
1.1.	Сведения о местоположении земельного участка (при отсутствии адреса) в структурированном в соответствии с федеральной информационной адресной системой виде		-	
1.2.	Дополнительные сведения о местоположении земельного участка		-	
2.	Площадь земельного участка ± величина погрешности определения (вычисления) площади (P ± ΔP), м2		609 ± 17	
3.	Формула, примененная для расчета предельной допустимой погрешности определения площади земельного участка, с подставленными значениями и итоговые (вычисленные) значения (ΔP), м2		$\Delta P = 3.5 * M_t * \sqrt{P} = 3.5 * 0.2 * \sqrt{609} = 17$	
4.	Площадь земельного участка согласно сведениям Единого государственного реестра недвижимости (P _{кад}), м2		606	
5.	Оценка расхождения P и P _{кад} (P - P _{кад}), м2		3	
6.	Предельные минимальный и максимальный размеры земельного участка (P _{мин} и P _{макс}), м2		-	
7.	Кадастровый номер или иной государственный учетный номер (инвентарный) объекта недвижимости, расположенного на земельном участке		16:16:213101:1470	
8.	Вид (виды) разрешенного использования		Садоводство	
8.1.	Дополнительные сведения об использовании земельного участка		-	
9.	Сведения о земельных участках (землях общего пользования, территории общего пользования), посредством которых обеспечивается доступ		Земли общего пользования	
10.	Иные сведения		-	
4. Пояснения к сведениям об уточняемом земельном участке с кадастровым номером 16:16:213101:9 :				
1.	-			

Сведения об уточняемых земельных участках, необходимые для исправления реестровых ошибок в сведениях о местоположении их границ

1. Сведения о характерных точках границ уточняемого земельного участка с кадастровым номером 16:16:213101:11 :

Система координат МСК-16					Зона № 1		
Обозначение характерных точек границ	Координаты, м				Метод определения координат	Формулы, примененные для расчета средней квадратической погрешности определения координат характерных точек границ (Mt), с подставленными в такие формулы значениями и итоговые (вычисленные) значения Mt, м	Описание закрепления точки
	содержатся в Едином государственном реестре недвижимости		определены в результате выполнения комплексных кадастровых работ				
	X	Y	X	Y			
1	2	3	4	5	6	7	8
392	491282.42	1308269.50	491282.42	1308269.50	Метод спутниковых геодезических измерений (определений)	$Mt = \sqrt{(m_0^2 + m_1^2)}$	Долговременный межевой знак
714	491278.16	1308278.36	-	-	-	0.2	-
715	491273.90	1308287.55	491273.90	1308287.55	Метод спутниковых геодезических измерений (определений)	$Mt = \sqrt{(m_0^2 + m_1^2)}$	Долговременный межевой знак
722	-	-	491272.51	1308286.85	Метод спутниковых геодезических измерений (определений)	$Mt = \sqrt{(m_0^2 + m_1^2)}$	Долговременный межевой знак
716	491272.23	1308286.71	491272.23	1308286.71	Метод спутниковых геодезических измерений (определений)	$Mt = \sqrt{(m_0^2 + m_1^2)}$	Долговременный межевой знак
717	491246.27	1308276.46	491246.27	1308276.46	Метод спутниковых геодезических измерений (определений)	$Mt = \sqrt{(m_0^2 + m_1^2)}$	Долговременный межевой знак
718	491254.32	1308258.17	491254.32	1308258.17	Метод спутниковых геодезических измерений (определений)	$Mt = \sqrt{(m_0^2 + m_1^2)}$	Долговременный межевой знак
392	491282.42	1308269.50	491282.42	1308269.50	Метод спутниковых геодезических измерений (определений)	$Mt = \sqrt{(m_0^2 + m_1^2)}$	Долговременный межевой знак

2. Сведения о частях границ уточняемого земельного участка с кадастровым номером 16:16:213101:11 :

Обозначение части границ		Горизонтальное проложение (S), м	Описание прохождения части границ	Сведения о согласовании местоположения границ (согласовано/спорное)
от т.	до т.			
1	2	3	4	5
392	715	19.96	-	-

2. Сведения о частях границ уточняемого земельного участка с кадастровым номером 16:16:213101:11 :				
Обозначение части границ		Горизонтальное проложение (S), м	Описание прохождения части границ	Сведения о согласовании местоположения границ (согласовано/спорное)
от т.	до т.			
1	2	3	4	5
715	722	1.56	-	-
722	716	0.31	-	-
716	717	27.91	-	-
717	718	19.98	-	-
718	392	30.30	-	-
3. Сведения о характеристиках уточняемого земельного участка с кадастровым номером 16:16:213101:11 :				
№ п/п	Наименование характеристики		Значение характеристики	
1	2		3	
1.	Адрес земельного участка		-	
1.1.	Сведения о местоположении земельного участка (при отсутствии адреса) в структурированном в соответствии с федеральной информационной адресной системой виде		-	
1.2.	Дополнительные сведения о местоположении земельного участка		-	
2.	Площадь земельного участка ± величина погрешности определения (вычисления) площади ($P \pm \Delta P$), м ²		597 ± 17	
3.	Формула, примененная для расчета предельной допустимой погрешности определения площади земельного участка, с подставленными значениями и итоговые (вычисленные) значения (ΔP), м ²		$\Delta P = 3.5 * Mt * \sqrt{P} = 3.5 * 0,2 * \sqrt{597} = 17$	
4.	Площадь земельного участка согласно сведениям Единого государственного реестра недвижимости (Р _{кад}), м ²		596	
5.	Оценка расхождения Р и Р _{кад} (Р - Р _{кад}), м ²		1	
6.	Предельные минимальный и максимальный размеры земельного участка (Р _{мин} и Р _{макс}), м ²		- -	
7.	Кадастровый номер или иной государственный учетный номер (инвентарный) объекта недвижимости, расположенного на земельном участке		16:16:213101:1537	
8.	Вид (виды) разрешенного использования		Садоводство	
8.1.	Дополнительные сведения об использовании земельного участка		-	
9.	Сведения о земельных участках (землях общего пользования, территории общего пользования), посредством которых обеспечивается доступ		Земли общего пользования	
10.	Иные сведения		-	
4. Пояснения к сведениям об уточняемом земельном участке с кадастровым номером 16:16:213101:11 :				
1.	-			

Сведения об уточняемых земельных участках, необходимые для исправления реестровых ошибок в сведениях о местоположении их границ

1. Сведения о характерных точках границ уточняемого земельного участка с кадастровым номером 16:16:213101:12 :

Система координат МСК-16					Зона № 1		
Обозначение характерных точек границ	Координаты, м				Метод определения координат	Формулы, примененные для расчета средней квадратической погрешности определения координат характерных точек границ (Mt), с подставленными в такие формулы значениями и итоговые (вычисленные) значения Mt, м	Описание закрепления точки
	содержатся в Едином государственном реестре недвижимости		определены в результате выполнения комплексных кадастровых работ				
	X	Y	X	Y			
1	2	3	4	5	6	7	8
719	491273.20	1308289.18	491273.07	1308289.16	Метод спутниковых геодезических измерений (определений)	$Mt = \sqrt{(m_0^2 + m_1^2)}$	Долговременный межевой знак
720	491265.97	1308305.56	491265.97	1308305.56	Метод спутниковых геодезических измерений (определений)	$Mt = \sqrt{(m_0^2 + m_1^2)}$	Долговременный межевой знак
721	491237.93	1308294.55	491237.69	1308294.53	Метод спутниковых геодезических измерений (определений)	$Mt = \sqrt{(m_0^2 + m_1^2)}$	Долговременный межевой знак
717	491246.27	1308276.46	491246.27	1308276.46	Метод спутниковых геодезических измерений (определений)	$Mt = \sqrt{(m_0^2 + m_1^2)}$	Долговременный межевой знак
716	491272.23	1308286.71	491272.23	1308286.71	Метод спутниковых геодезических измерений (определений)	$Mt = \sqrt{(m_0^2 + m_1^2)}$	Долговременный межевой знак
722	491272.55	1308286.95	491272.51	1308286.85	Метод спутниковых геодезических измерений (определений)	$Mt = \sqrt{(m_0^2 + m_1^2)}$	Долговременный межевой знак
719	491273.20	1308289.18	491273.07	1308289.16	Метод спутниковых геодезических измерений (определений)	$Mt = \sqrt{(m_0^2 + m_1^2)}$	Долговременный межевой знак

2. Сведения о частях границ уточняемого земельного участка с кадастровым номером 16:16:213101:12 :

Обозначение части границ		Горизонтальное проложение (S), м	Описание прохождения части границ	Сведения о согласовании местоположения границ (согласовано/спорное)
от т.	до т.			
1	2	3	4	5
719	720	17.87	-	-
720	721	30.35	-	-

2. Сведения о частях границ уточняемого земельного участка с кадастровым номером 16:16:213101:12 :				
Обозначение части границ		Горизонтальное проложение (S), м	Описание прохождения части границ	Сведения о согласовании местоположения границ (согласовано/спорное)
от т.	до т.			
1	2	3	4	5
721	717	20.00	-	-
717	716	27.91	-	-
716	722	0.31	-	-
722	719	2.38	-	-
3. Сведения о характеристиках уточняемого земельного участка с кадастровым номером 16:16:213101:12 :				
№ п/п	Наименование характеристики		Значение характеристики	
1	2		3	
1.	Адрес земельного участка		-	
1.1.	Сведения о местоположении земельного участка (при отсутствии адреса) в структурированном в соответствии с федеральной информационной адресной системой виде		-	
1.2.	Дополнительные сведения о местоположении земельного участка		-	
2.	Площадь земельного участка ± величина погрешности определения (вычисления) площади (P ± ΔP), м2		595 ± 17	
3.	Формула, примененная для расчета предельной допустимой погрешности определения площади земельного участка, с подставленными значениями и итоговые (вычисленные) значения (ΔP), м2		$\Delta P = 3.5 * M_t * \sqrt{P} = 3.5 * 0,2 * \sqrt{595} = 17$	
4.	Площадь земельного участка согласно сведениям Единого государственного реестра недвижимости (P _{кад}), м2		593	
5.	Оценка расхождения P и P _{кад} (P - P _{кад}), м2		2	
6.	Предельные минимальный и максимальный размеры земельного участка (P _{мин} и P _{макс}), м2		- -	
7.	Кадастровый номер или иной государственный учетный номер (инвентарный) объекта недвижимости, расположенного на земельном участке		16:16:213101:1556	
8.	Вид (виды) разрешенного использования		Садоводство	
8.1.	Дополнительные сведения об использовании земельного участка		-	
9.	Сведения о земельных участках (землях общего пользования, территории общего пользования), посредством которых обеспечивается доступ		Земли общего пользования	
10.	Иные сведения		-	
4. Пояснения к сведениям об уточняемом земельном участке с кадастровым номером 16:16:213101:12 :				
1.	-			

Сведения об уточняемых земельных участках, необходимые для исправления реестровых ошибок в сведениях о местоположении их границ

1. Сведения о характерных точках границ уточняемого земельного участка с кадастровым номером 16:16:213101:13 :

Система координат МСК-16					Зона № 1		
Обозначение характерных точек границ	Координаты, м				Метод определения координат	Формулы, примененные для расчета средней квадратической погрешности определения координат характерных точек границ (Mt), с подставленными в такие формулы значениями и итоговые (вычисленные) значения Mt, м	Описание закрепления точки
	содержатся в Едином государственном реестре недвижимости		определены в результате выполнения комплексных кадастровых работ				
	X	Y	X	Y			
1	2	3	4	5	6	7	8
720	491265.97	1308305.56	491265.97	1308305.56	Метод спутниковых геодезических измерений (определений)	$Mt = \sqrt{(m_0^2 + m_1^2)}$	Долговременный межевой знак
723	491257.67	1308324.61	491257.67	1308324.61	Метод спутниковых геодезических измерений (определений)	$Mt = \sqrt{(m_0^2 + m_1^2)}$	Долговременный межевой знак
724	491230.00	1308312.84	491230.00	1308312.84	Метод спутниковых геодезических измерений (определений)	$Mt = \sqrt{(m_0^2 + m_1^2)}$	Долговременный межевой знак
721	491237.69	1308294.53	-	-	-	0.2	-
725	491237.93	1308294.55	491237.69	1308294.53	Метод спутниковых геодезических измерений (определений)	$Mt = \sqrt{(m_0^2 + m_1^2)}$	Долговременный межевой знак
720	491265.97	1308305.56	491265.97	1308305.56	Метод спутниковых геодезических измерений (определений)	$Mt = \sqrt{(m_0^2 + m_1^2)}$	Долговременный межевой знак

2. Сведения о частях границ уточняемого земельного участка с кадастровым номером 16:16:213101:13 :

Обозначение части границ		Горизонтальное проложение (S), м	Описание прохождения части границ	Сведения о согласовании местоположения границ (согласовано/спорное)
от т.	до т.			
1	2	3	4	5
720	723	20.78	-	-
723	724	30.07	-	-
724	725	19.86	-	-
725	720	30.35	-	-

3. Сведения о характеристиках уточняемого земельного участка с кадастровым номером 16:16:213101:13 :		
№ п/п	Наименование характеристики	Значение характеристики
1	2	3
1.	Адрес земельного участка	-
1.1.	Сведения о местоположении земельного участка (при отсутствии адреса) в структурированном в соответствии с федеральной информационной адресной системой виде	-
1.2.	Дополнительные сведения о местоположении земельного участка	-
2.	Площадь земельного участка ± величина погрешности определения (вычисления) площади ($P \pm \Delta P$), м ²	614 ± 17
3.	Формула, примененная для расчета предельной допустимой погрешности определения площади земельного участка, с подставленными значениями и итоговые (вычисленные) значения (ΔP), м ²	$\Delta P = 3.5 * M_t * \sqrt{P} = 3.5 * 0,2 * \sqrt{614} = 17$
4.	Площадь земельного участка согласно сведениям Единого государственного реестра недвижимости ($P_{\text{кад}}$), м ²	615
5.	Оценка расхождения P и $P_{\text{кад}}$ ($P - P_{\text{кад}}$), м ²	1
6.	Предельные минимальный и максимальный размеры земельного участка ($P_{\text{мин}}$ и $P_{\text{макс}}$), м ²	- -
7.	Кадастровый номер или иной государственный учетный номер (инвентарный) объекта недвижимости, расположенного на земельном участке	-
8.	Вид (виды) разрешенного использования	Садоводство
8.1.	Дополнительные сведения об использовании земельного участка	-
9.	Сведения о земельных участках (землях общего пользования, территории общего пользования), посредством которых обеспечивается доступ	Земли общего пользования
10.	Иные сведения	-
4. Пояснения к сведениям об уточняемом земельном участке с кадастровым номером 16:16:213101:13 :		
1.	-	

Сведения об уточняемых земельных участках, необходимые для исправления реестровых ошибок в сведениях о местоположении их границ

1. Сведения о характерных точках границ уточняемого земельного участка с кадастровым номером 16:16:213101:14 :

Система координат МСК-16					Зона № 1		
Обозначение характерных точек границ	Координаты, м				Метод определения координат	Формулы, примененные для расчета средней квадратической погрешности определения координат характерных точек границ (Mt), с подставленными в такие формулы значениями и итоговые (вычисленные) значения Mt, м	Описание закрепления точки
	содержатся в Едином государственном реестре недвижимости		определены в результате выполнения комплексных кадастровых работ				
	X	Y	X	Y			
1	2	3	4	5	6	7	8
723	491257.67	1308324.61	491257.67	1308324.61	Метод спутниковых геодезических измерений (определений)	$Mt = \sqrt{(m_0^2 + m_1^2)}$	Долговременный межевой знак
726	491249.09	1308342.90	491249.09	1308342.90	Метод спутниковых геодезических измерений (определений)	$Mt = \sqrt{(m_0^2 + m_1^2)}$	Долговременный межевой знак
727	491222.07	1308331.39	491221.89	1308331.47	Метод спутниковых геодезических измерений (определений)	$Mt = \sqrt{(m_0^2 + m_1^2)}$	Долговременный межевой знак
728	491226.16	1308322.31	491226.16	1308322.31	Метод спутниковых геодезических измерений (определений)	$Mt = \sqrt{(m_0^2 + m_1^2)}$	Долговременный межевой знак
724	491230.00	1308312.84	491230.00	1308312.84	Метод спутниковых геодезических измерений (определений)	$Mt = \sqrt{(m_0^2 + m_1^2)}$	Долговременный межевой знак
723	491257.67	1308324.61	491257.67	1308324.61	Метод спутниковых геодезических измерений (определений)	$Mt = \sqrt{(m_0^2 + m_1^2)}$	Долговременный межевой знак

2. Сведения о частях границ уточняемого земельного участка с кадастровым номером 16:16:213101:14 :

Обозначение части границ		Горизонтальное проложение (S), м	Описание прохождения части границ	Сведения о согласовании местоположения границ (согласовано/спорное)
от т.	до т.			
1	2	3	4	5
723	726	20.20	-	-
726	727	29.50	-	-
727	728	10.11	-	-
728	724	10.22	-	-
724	723	30.07	-	-

3. Сведения о характеристиках уточняемого земельного участка с кадастровым номером 16:16:213101:14 :		
№ п/п	Наименование характеристики	Значение характеристики
1	2	3
1.	Адрес земельного участка	-
1.1.	Сведения о местоположении земельного участка (при отсутствии адреса) в структурированном в соответствии с федеральной информационной адресной системой виде	-
1.2.	Дополнительные сведения о местоположении земельного участка	-
2.	Площадь земельного участка ± величина погрешности определения (вычисления) площади ($P \pm \Delta P$), м ²	601 ± 17
3.	Формула, примененная для расчета предельной допустимой погрешности определения площади земельного участка, с подставленными значениями и итоговые (вычисленные) значения (ΔP), м ²	$\Delta P = 3.5 * M_t * \sqrt{P} = 3.5 * 0,2 * \sqrt{601} = 17$
4.	Площадь земельного участка согласно сведениям Единого государственного реестра недвижимости ($P_{\text{кад}}$), м ²	598
5.	Оценка расхождения P и $P_{\text{кад}}$ ($P - P_{\text{кад}}$), м ²	3
6.	Предельные минимальный и максимальный размеры земельного участка ($P_{\text{мин}}$ и $P_{\text{макс}}$), м ²	- -
7.	Кадастровый номер или иной государственный учетный номер (инвентарный) объекта недвижимости, расположенного на земельном участке	16:16:213101:1478
8.	Вид (виды) разрешенного использования	Садоводство
8.1.	Дополнительные сведения об использовании земельного участка	-
9.	Сведения о земельных участках (землях общего пользования, территории общего пользования), посредством которых обеспечивается доступ	Земли общего пользования
10.	Иные сведения	-
4. Пояснения к сведениям об уточняемом земельном участке с кадастровым номером 16:16:213101:14 :		
1.	-	

Сведения об уточняемых земельных участках, необходимые для исправления реестровых ошибок в сведениях о местоположении их границ

1. Сведения о характерных точках границ уточняемого земельного участка с кадастровым номером 16:16:213101:16 :

Система координат МСК-16

Зона № 1

Обозначение характерных точек границ	Координаты, м				Метод определения координат	Формулы, примененные для расчета средней квадратической погрешности определения координат характерных точек границ (Mt), с подставленными в такие формулы значениями и итоговые (вычисленные) значения Mt, м	Описание закрепления точки
	содержатся в Едином государственном реестре недвижимости		определены в результате выполнения комплексных кадастровых работ				
	X	Y	X	Y			
1	2	3	4	5	6	7	8
386	491203.61	1308371.85	491203.21	1308371.76	Метод спутниковых геодезических измерений (определений)	$Mt = \sqrt{(m_0^2 + m_1^2)}$	Долговременный межевой знак
н182У	-	-	491212.83	1308351.25	Метод спутниковых геодезических измерений (определений)	$Mt = \sqrt{(m_0^2 + m_1^2)}$	Долговременный межевой знак
729	491213.85	1308349.68	491213.71	1308349.98	Метод спутниковых геодезических измерений (определений)	$Mt = \sqrt{(m_0^2 + m_1^2)}$	Долговременный межевой знак
1456	-	-	491217.68	1308351.22	Метод спутниковых геодезических измерений (определений)	$Mt = \sqrt{(m_0^2 + m_1^2)}$	Долговременный межевой знак
390	491241.23	1308360.71	491240.95	1308360.60	Метод спутниковых геодезических измерений (определений)	$Mt = \sqrt{(m_0^2 + m_1^2)}$	Долговременный межевой знак
н72У	-	-	491235.90	1308371.31	Метод спутниковых геодезических измерений (определений)	$Mt = \sqrt{(m_0^2 + m_1^2)}$	Долговременный межевой знак
389	491235.00	1308376.55	491234.14	1308375.65	Метод спутниковых геодезических измерений (определений)	$Mt = \sqrt{(m_0^2 + m_1^2)}$	Долговременный межевой знак
388	491232.00	1308378.53	491232.00	1308378.53	Метод спутниковых геодезических измерений (определений)	$Mt = \sqrt{(m_0^2 + m_1^2)}$	Долговременный межевой знак
387	491228.49	1308378.27	491228.49	1308378.27	Метод спутниковых геодезических измерений (определений)	$Mt = \sqrt{(m_0^2 + m_1^2)}$	Долговременный межевой знак

1. Сведения о характерных точках границ уточняемого земельного участка с кадастровым номером 16:16:213101:16 :							
Система координат МСК-16							Зона № 1
Обозначение характерных точек границ	Координаты, м				Метод определения координат	Формулы, примененные для расчета средней квадратической погрешности определения координат характерных точек границ (Mt), с подставленными в такие формулы значениями и итоговые (вычисленные) значения Mt, м	Описание закрепления точки
	содержатся в Едином государственном реестре недвижимости		определены в результате выполнения комплексных кадастровых работ				
	X	Y	X	Y			
1	2	3	4	5	6	7	8
386	491203.61	1308371.85	491203.21	1308371.76	Метод спутниковых геодезических измерений (определений)	$Mt = \sqrt{(m_0^2 + m_1^2)}$	Долговременный межевой знак
2. Сведения о частях границ уточняемого земельного участка с кадастровым номером 16:16:213101:16 :							
Обозначение части границ		Горизонтальное проложение (S), м	Описание прохождения части границ	Сведения о согласовании местоположения границ (согласовано/спорное)			
от т.	до т.						
1	2	3	4	5			
386	н182У	22.65	-	-			
н182У	729	1.55	-	-			
729	1456	4.16	-	-			
1456	390	25.09	-	-			
390	н72У	11.84	-	-			
н72У	389	4.68	-	-			
389	388	3.59	-	-			
388	387	3.52	-	-			
387	386	26.10	-	-			
3. Сведения о характеристиках уточняемого земельного участка с кадастровым номером 16:16:213101:16 :							
№ п/п	Наименование характеристики				Значение характеристики		
1	2				3		
1.	Адрес земельного участка				-		
1.1.	Сведения о местоположении земельного участка (при отсутствии адреса) в структурированном в соответствии с федеральной информационной адресной системой виде				-		
1.2.	Дополнительные сведения о местоположении земельного участка				-		
2.	Площадь земельного участка ± величина погрешности определения (вычисления) площади (P ± ΔP), м2				661 ± 18		
3.	Формула, примененная для расчета предельной допустимой погрешности определения площади земельного участка, с подставленными значениями и итоговые (вычисленные) значения (ΔP), м2				$\Delta P = 3.5 * Mt * \sqrt{P} = 3.5 * 0,2 * \sqrt{661} = 18$		
4.	Площадь земельного участка согласно сведениям Единого государственного реестра недвижимости (Pкад), м2				669		
5.	Оценка расхождения P и Pкад (P - Pкад), м2				8		

3. Сведения о характеристиках уточняемого земельного участка с кадастровым номером 16:16:213101:16 :

№ п/п	Наименование характеристики	Значение характеристики
1	2	3
6.	Предельные минимальный и максимальный размеры земельного участка (Рмин и Рмакс), м2	- -
7.	Кадастровый номер или иной государственный учетный номер (инвентарный) объекта недвижимости, расположенного на земельном участке	16:16:213101:1586 16:16:213101:1571
8.	Вид (виды) разрешенного использования	Садоводство
8.1.	Дополнительные сведения об использовании земельного участка	-
9.	Сведения о земельных участках (землях общего пользования, территории общего пользования), посредством которых обеспечивается доступ	Земли общего пользования
10.	Иные сведения	-

4. Пояснения к сведениям об уточняемом земельном участке с кадастровым номером 16:16:213101:16 :

1.	-
----	---

Сведения об уточняемых земельных участках, необходимые для исправления реестровых ошибок в сведениях о местоположении их границ

1. Сведения о характерных точках границ уточняемого земельного участка с кадастровым номером 16:16:213101:17 :

Система координат МСК-16

Зона № 1

Обозначение характерных точек границ	Координаты, м				Метод определения координат	Формулы, примененные для расчета средней квадратической погрешности определения координат характерных точек границ (Mt), с подставленными в такие формулы значениями и итоговые (вычисленные) значения Mt, м	Описание закрепления точки
	содержатся в Едином государственном реестре недвижимости		определены в результате выполнения комплексных кадастровых работ				
	X	Y	X	Y			
1	2	3	4	5	6	7	8
340	491322.39	1308181.79	491322.19	1308181.72	Метод спутниковых геодезических измерений (определений)	$Mt = \sqrt{(m_0^2 + m_1^2)}$	Долговременный межевой знак
339	491315.61	1308196.01	491315.61	1308196.01	Метод спутниковых геодезических измерений (определений)	$Mt = \sqrt{(m_0^2 + m_1^2)}$	Долговременный межевой знак
730	491287.39	1308185.24	491287.39	1308185.24	Метод спутниковых геодезических измерений (определений)	$Mt = \sqrt{(m_0^2 + m_1^2)}$	Долговременный межевой знак
731	491258.88	1308173.31	491258.88	1308173.31	Метод спутниковых геодезических измерений (определений)	$Mt = \sqrt{(m_0^2 + m_1^2)}$	Долговременный межевой знак
343	491265.86	1308158.35	491265.86	1308158.35	Метод спутниковых геодезических измерений (определений)	$Mt = \sqrt{(m_0^2 + m_1^2)}$	Долговременный межевой знак
342	491270.77	1308156.79	491270.77	1308156.79	Метод спутниковых геодезических измерений (определений)	$Mt = \sqrt{(m_0^2 + m_1^2)}$	Долговременный межевой знак
341	491321.34	1308177.15	491321.10	1308176.93	Метод спутниковых геодезических измерений (определений)	$Mt = \sqrt{(m_0^2 + m_1^2)}$	Долговременный межевой знак
340	491322.39	1308181.79	491322.19	1308181.72	Метод спутниковых геодезических измерений (определений)	$Mt = \sqrt{(m_0^2 + m_1^2)}$	Долговременный межевой знак

2. Сведения о частях границ уточняемого земельного участка с кадастровым номером 16:16:213101:17 :				
Обозначение части границ		Горизонтальное проложение (S), м	Описание прохождения части границ	Сведения о согласовании местоположения границ (согласовано/спорное)
от т.	до т.			
1	2	3	4	5
340	339	15.73	-	-
339	730	30.21	-	-
730	731	30.91	-	-
731	343	16.51	-	-
343	342	5.15	-	-
342	341	54.21	-	-
341	340	4.91	-	-
3. Сведения о характеристиках уточняемого земельного участка с кадастровым номером 16:16:213101:17 :				
№ п/п	Наименование характеристики		Значение характеристики	
1	2		3	
1.	Адрес земельного участка		-	
1.1.	Сведения о местоположении земельного участка (при отсутствии адреса) в структурированном в соответствии с федеральной информационной адресной системой виде		-	
1.2.	Дополнительные сведения о местоположении земельного участка		-	
2.	Площадь земельного участка ± величина погрешности определения (вычисления) площади (P ± ΔP), м ²		1209 ± 24	
3.	Формула, примененная для расчета предельной допустимой погрешности определения площади земельного участка, с подставленными значениями и итоговые (вычисленные) значения (ΔP), м ²		$\Delta P = 3.5 * M_t * \sqrt{P} = 3.5 * 0,2 * \sqrt{1209} = 24$	
4.	Площадь земельного участка согласно сведениям Единого государственного реестра недвижимости (P _{кад}), м ²		1208	
5.	Оценка расхождения P и P _{кад} (P - P _{кад}), м ²		1	
6.	Предельные минимальный и максимальный размеры земельного участка (P _{мин} и P _{макс}), м ²		- -	
7.	Кадастровый номер или иной государственный учетный номер (инвентарный) объекта недвижимости, расположенного на земельном участке		16:16:213101:1173	
8.	Вид (виды) разрешенного использования		Садоводство	
8.1.	Дополнительные сведения об использовании земельного участка		-	
9.	Сведения о земельных участках (землях общего пользования, территории общего пользования), посредством которых обеспечивается доступ		Земли общего пользования	
10.	Иные сведения		-	
4. Пояснения к сведениям об уточняемом земельном участке с кадастровым номером 16:16:213101:17 :				
1.	-			

Сведения об уточняемых земельных участках, необходимые для исправления реестровых ошибок в сведениях о местоположении их границ

1. Сведения о характерных точках границ уточняемого земельного участка с кадастровым номером 16:16:213101:18 :

Система координат МСК-16					Зона № 1		
Обозначение характерных точек границ	Координаты, м				Метод определения координат	Формулы, примененные для расчета средней квадратической погрешности определения координат характерных точек границ (Mt), с подставленными в такие формулы значениями и итоговые (вычисленные) значения Mt, м	Описание закрепления точки
	содержатся в Едином государственном реестре недвижимости		определены в результате выполнения комплексных кадастровых работ				
	X	Y	X	Y			
1	2	3	4	5	6	7	8
730	491287.00	1308185.26	491287.39	1308185.24	Метод спутниковых геодезических измерений (определений)	$Mt = \sqrt{(m_0^2 + m_1^2)}$	Долговременный межевой знак
732	491279.40	1308202.96	491279.20	1308203.67	Метод спутниковых геодезических измерений (определений)	$Mt = \sqrt{(m_0^2 + m_1^2)}$	Долговременный межевой знак
733	491250.43	1308192.02	491250.43	1308192.02	Метод спутниковых геодезических измерений (определений)	$Mt = \sqrt{(m_0^2 + m_1^2)}$	Долговременный межевой знак
731	491258.93	1308173.60	491258.88	1308173.31	Метод спутниковых геодезических измерений (определений)	$Mt = \sqrt{(m_0^2 + m_1^2)}$	Долговременный межевой знак
730	491287.00	1308185.26	491287.39	1308185.24	Метод спутниковых геодезических измерений (определений)	$Mt = \sqrt{(m_0^2 + m_1^2)}$	Долговременный межевой знак

2. Сведения о частях границ уточняемого земельного участка с кадастровым номером 16:16:213101:18 :

Обозначение части границ		Горизонтальное проложение (S), м	Описание прохождения части границ	Сведения о согласовании местоположения границ (согласовано/спорное)
от т.	до т.			
1	2	3	4	5
730	732	20.17	-	-
732	733	31.04	-	-
733	731	20.53	-	-
731	730	30.91	-	-

3. Сведения о характеристиках уточняемого земельного участка с кадастровым номером 16:16:213101:18 :		
№ п/п	Наименование характеристики	Значение характеристики
1	2	3
1.	Адрес земельного участка	-
1.1.	Сведения о местоположении земельного участка (при отсутствии адреса) в структурированном в соответствии с федеральной информационной адресной системой виде	-
1.2.	Дополнительные сведения о местоположении земельного участка	-
2.	Площадь земельного участка ± величина погрешности определения (вычисления) площади ($P \pm \Delta P$), м ²	630 ± 18
3.	Формула, примененная для расчета предельной допустимой погрешности определения площади земельного участка, с подставленными значениями и итоговые (вычисленные) значения (ΔP), м ²	$\Delta P = 3.5 * M_t * \sqrt{P} = 3.5 * 0,2 * \sqrt{630} = 18$
4.	Площадь земельного участка согласно сведениям Единого государственного реестра недвижимости ($P_{\text{кад}}$), м ²	606
5.	Оценка расхождения P и $P_{\text{кад}}$ ($P - P_{\text{кад}}$), м ²	24
6.	Предельные минимальный и максимальный размеры земельного участка ($P_{\text{мин}}$ и $P_{\text{макс}}$), м ²	- -
7.	Кадастровый номер или иной государственный учетный номер (инвентарный) объекта недвижимости, расположенного на земельном участке	16:16:213101:1174
8.	Вид (виды) разрешенного использования	Садоводство
8.1.	Дополнительные сведения об использовании земельного участка	-
9.	Сведения о земельных участках (землях общего пользования, территории общего пользования), посредством которых обеспечивается доступ	Земли общего пользования
10.	Иные сведения	-
4. Пояснения к сведениям об уточняемом земельном участке с кадастровым номером 16:16:213101:18 :		
1.	-	

Сведения об уточняемых земельных участках, необходимые для исправления реестровых ошибок в сведениях о местоположении их границ

1. Сведения о характерных точках границ уточняемого земельного участка с кадастровым номером 16:16:213101:23 :

Система координат МСК-16					Зона № 1		
Обозначение характерных точек границ	Координаты, м				Метод определения координат	Формулы, примененные для расчета средней квадратической погрешности определения координат характерных точек границ (Mt), с подставленными в такие формулы значениями и итоговые (вычисленные) значения Mt, м	Описание закрепления точки
	содержатся в Едином государственном реестре недвижимости		определены в результате выполнения комплексных кадастровых работ				
	X	Y	X	Y			
1	2	3	4	5	6	7	8
717	491246.02	1308276.67	491246.27	1308276.46	Метод спутниковых геодезических измерений (определений)	$Mt = \sqrt{(m_0^2 + m_1^2)}$	Долговременный межевой знак
721	491237.50	1308294.59	491237.69	1308294.53	Метод спутниковых геодезических измерений (определений)	$Mt = \sqrt{(m_0^2 + m_1^2)}$	Долговременный межевой знак
734	491209.83	1308284.22	491209.83	1308284.22	Метод спутниковых геодезических измерений (определений)	$Mt = \sqrt{(m_0^2 + m_1^2)}$	Долговременный межевой знак
717	491246.02	1308276.67	491246.27	1308276.46	Метод спутниковых геодезических измерений (определений)	$Mt = \sqrt{(m_0^2 + m_1^2)}$	Долговременный межевой знак

2. Сведения о частях границ уточняемого земельного участка с кадастровым номером 16:16:213101:23 :

Обозначение части границ		Горизонтальное проложение (S), м	Описание прохождения части границ	Сведения о согласовании местоположения границ (согласовано/спорное)
от т.	до т.			
1	2	3	4	5
717	721	20.00	-	-
721	734	29.71	-	-
734	717	37.26	-	-

3. Сведения о характеристиках уточняемого земельного участка с кадастровым номером 16:16:213101:23 :

№ п/п	Наименование характеристики	Значение характеристики
1	2	3
1.	Адрес земельного участка	-
1.1.	Сведения о местоположении земельного участка (при отсутствии адреса) в структурированном в соответствии с федеральной информационной адресной системой виде	-
1.2.	Дополнительные сведения о местоположении земельного участка	-

3. Сведения о характеристиках уточняемого земельного участка с кадастровым номером 16:16:213101:23 :		
№ п/п	Наименование характеристики	Значение характеристики
1	2	3
2.	Площадь земельного участка ± величина погрешности определения (вычисления) площади ($P \pm \Delta P$), м ²	602 ± 17
3.	Формула, примененная для расчета предельной допустимой погрешности определения площади земельного участка, с подставленными значениями и итоговые (вычисленные) значения (ΔP), м ²	$\Delta P = 3.5 * M_t * \sqrt{P} = 3.5 * 0,2 * \sqrt{602} = 17$
4.	Площадь земельного участка согласно сведениям Единого государственного реестра недвижимости ($P_{\text{кад}}$), м ²	596
5.	Оценка расхождения P и $P_{\text{кад}}$ ($P - P_{\text{кад}}$), м ²	6
6.	Предельные минимальный и максимальный размеры земельного участка ($P_{\text{мин}}$ и $P_{\text{макс}}$), м ²	- -
7.	Кадастровый номер или иной государственный учетный номер (инвентарный) объекта недвижимости, расположенного на земельном участке	-
8.	Вид (виды) разрешенного использования	Садоводство
8.1.	Дополнительные сведения об использовании земельного участка	-
9.	Сведения о земельных участках (землях общего пользования, территории общего пользования), посредством которых обеспечивается доступ	Земли общего пользования
10.	Иные сведения	-
4. Пояснения к сведениям об уточняемом земельном участке с кадастровым номером 16:16:213101:23 :		
1.	-	

Сведения об уточняемых земельных участках, необходимые для исправления реестровых ошибок в сведениях о местоположении их границ

1. Сведения о характерных точках границ уточняемого земельного участка с кадастровым номером 16:16:213101:25 :

Система координат МСК-16					Зона № 1		
Обозначение характерных точек границ	Координаты, м				Метод определения координат	Формулы, примененные для расчета средней квадратической погрешности определения координат характерных точек границ (Mt), с подставленными в такие формулы значениями и итоговые (вычисленные) значения Mt, м	Описание закрепления точки
	содержатся в Едином государственном реестре недвижимости		определены в результате выполнения комплексных кадастровых работ				
	X	Y	X	Y			
1	2	3	4	5	6	7	8
724	491228.25	1308312.21	491230.00	1308312.84	Метод спутниковых геодезических измерений (определений)	$Mt = \sqrt{(m_0^2 + m_1^2)}$	Долговременный межевой знак
728	491228.80	1308315.65	491226.16	1308322.31	Метод спутниковых геодезических измерений (определений)	$Mt = \sqrt{(m_0^2 + m_1^2)}$	Долговременный межевой знак
727	491221.89	1308331.47	491221.89	1308331.47	Метод спутниковых геодезических измерений (определений)	$Mt = \sqrt{(m_0^2 + m_1^2)}$	Долговременный межевой знак
736	491193.48	1308320.09	491193.48	1308320.09	Метод спутниковых геодезических измерений (определений)	$Mt = \sqrt{(m_0^2 + m_1^2)}$	Долговременный межевой знак
737	491201.70	1308301.94	491201.72	1308302.00	Метод спутниковых геодезических измерений (определений)	$Mt = \sqrt{(m_0^2 + m_1^2)}$	Долговременный межевой знак
724	491228.25	1308312.21	491230.00	1308312.84	Метод спутниковых геодезических измерений (определений)	$Mt = \sqrt{(m_0^2 + m_1^2)}$	Долговременный межевой знак

2. Сведения о частях границ уточняемого земельного участка с кадастровым номером 16:16:213101:25 :

Обозначение части границ		Горизонтальное проложение (S), м	Описание прохождения части границ	Сведения о согласовании местоположения границ (согласовано/спорное)
от т.	до т.			
1	2	3	4	5
724	728	10.22	-	-
728	727	10.11	-	-
727	736	30.60	-	-
736	737	19.88	-	-
737	724	30.29	-	-

3. Сведения о характеристиках уточняемого земельного участка с кадастровым номером 16:16:213101:25 :		
№ п/п	Наименование характеристики	Значение характеристики
1	2	3
1.	Адрес земельного участка	-
1.1.	Сведения о местоположении земельного участка (при отсутствии адреса) в структурированном в соответствии с федеральной информационной адресной системой виде	-
1.2.	Дополнительные сведения о местоположении земельного участка	-
2.	Площадь земельного участка \pm величина погрешности определения (вычисления) площади ($P \pm \Delta P$), м ²	614 \pm 17
3.	Формула, примененная для расчета предельной допустимой погрешности определения площади земельного участка, с подставленными значениями и итоговые (вычисленные) значения (ΔP), м ²	$\Delta P = 3.5 * M_t * \sqrt{P} = 3.5 * 0,2 * \sqrt{614} = 17$
4.	Площадь земельного участка согласно сведениям Единого государственного реестра недвижимости ($P_{\text{кад}}$), м ²	609
5.	Оценка расхождения P и $P_{\text{кад}}$ ($P - P_{\text{кад}}$), м ²	5
6.	Предельные минимальный и максимальный размеры земельного участка ($P_{\text{мин}}$ и $P_{\text{макс}}$), м ²	- -
7.	Кадастровый номер или иной государственный учетный номер (инвентарный) объекта недвижимости, расположенного на земельном участке	16:16:213101:1336
8.	Вид (виды) разрешенного использования	Садоводство
8.1.	Дополнительные сведения об использовании земельного участка	-
9.	Сведения о земельных участках (землях общего пользования, территории общего пользования), посредством которых обеспечивается доступ	Земли общего пользования
10.	Иные сведения	-
4. Пояснения к сведениям об уточняемом земельном участке с кадастровым номером 16:16:213101:25 :		
1.	-	

Сведения об уточняемых земельных участках, необходимые для исправления реестровых ошибок в сведениях о местоположении их границ

1. Сведения о характерных точках границ уточняемого земельного участка с кадастровым номером 16:16:213101:26 :

Система координат МСК-16					Зона № 1		
Обозначение характерных точек границ	Координаты, м				Метод определения координат	Формулы, примененные для расчета средней квадратической погрешности определения координат характерных точек границ (Mt), с подставленными в такие формулы значениями и итоговые (вычисленные) значения Mt, м	Описание закрепления точки
	содержатся в Едином государственном реестре недвижимости		определены в результате выполнения комплексных кадастровых работ				
	X	Y	X	Y			
1	2	3	4	5	6	7	8
738	491185.92	1308338.98	491186.11	1308339.23	Метод спутниковых геодезических измерений (определений)	$Mt = \sqrt{(m_0^2 + m_1^2)}$	Долговременный межевой знак
736	491193.61	1308320.19	491193.48	1308320.09	Метод спутниковых геодезических измерений (определений)	$Mt = \sqrt{(m_0^2 + m_1^2)}$	Долговременный межевой знак
727	491222.01	1308331.68	491221.89	1308331.47	Метод спутниковых геодезических измерений (определений)	$Mt = \sqrt{(m_0^2 + m_1^2)}$	Долговременный межевой знак
729	491213.77	1308349.46	491213.71	1308349.98	Метод спутниковых геодезических измерений (определений)	$Mt = \sqrt{(m_0^2 + m_1^2)}$	Долговременный межевой знак
738	491185.92	1308338.98	491186.11	1308339.23	Метод спутниковых геодезических измерений (определений)	$Mt = \sqrt{(m_0^2 + m_1^2)}$	Долговременный межевой знак

2. Сведения о частях границ уточняемого земельного участка с кадастровым номером 16:16:213101:26 :

Обозначение части границ		Горизонтальное проложение (S), м	Описание прохождения части границ	Сведения о согласовании местоположения границ (согласовано/спорное)
от т.	до т.			
1	2	3	4	5
738	736	20.51	-	-
736	727	30.60	-	-
727	729	20.24	-	-
729	738	29.62	-	-

3. Сведения о характеристиках уточняемого земельного участка с кадастровым номером 16:16:213101:26 :		
№ п/п	Наименование характеристики	Значение характеристики
1	2	3
1.	Адрес земельного участка	-
1.1.	Сведения о местоположении земельного участка (при отсутствии адреса) в структурированном в соответствии с федеральной информационной адресной системой виде	-
1.2.	Дополнительные сведения о местоположении земельного участка	-
2.	Площадь земельного участка ± величина погрешности определения (вычисления) площади ($P \pm \Delta P$), м ²	613 ± 17
3.	Формула, примененная для расчета предельной допустимой погрешности определения площади земельного участка, с подставленными значениями и итоговые (вычисленные) значения (ΔP), м ²	$\Delta P = 3.5 * M_t * \sqrt{P} = 3.5 * 0,2 * \sqrt{613} = 17$
4.	Площадь земельного участка согласно сведениям Единого государственного реестра недвижимости ($P_{\text{кад}}$), м ²	602
5.	Оценка расхождения P и $P_{\text{кад}}$ ($P - P_{\text{кад}}$), м ²	11
6.	Предельные минимальный и максимальный размеры земельного участка ($P_{\text{мин}}$ и $P_{\text{макс}}$), м ²	- -
7.	Кадастровый номер или иной государственный учетный номер (инвентарный) объекта недвижимости, расположенного на земельном участке	16:16:213101:1197
8.	Вид (виды) разрешенного использования	Садоводство
8.1.	Дополнительные сведения об использовании земельного участка	-
9.	Сведения о земельных участках (землях общего пользования, территории общего пользования), посредством которых обеспечивается доступ	Земли общего пользования
10.	Иные сведения	-
4. Пояснения к сведениям об уточняемом земельном участке с кадастровым номером 16:16:213101:26 :		
1.	-	

Сведения об уточняемых земельных участках, необходимые для исправления реестровых ошибок в сведениях о местоположении их границ

1. Сведения о характерных точках границ уточняемого земельного участка с кадастровым номером 16:16:213101:27 :

Система координат МСК-16					Зона № 1		
Обозначение характерных точек границ	Координаты, м				Метод определения координат	Формулы, примененные для расчета средней квадратической погрешности определения координат характерных точек границ (Mt), с подставленными в такие формулы значениями и итоговые (вычисленные) значения Mt, м	Описание закрепления точки
	содержатся в Едином государственном реестре недвижимости		определены в результате выполнения комплексных кадастровых работ				
	X	Y	X	Y			
1	2	3	4	5	6	7	8
729	491213.45	1308349.93	491213.71	1308349.98	Метод спутниковых геодезических измерений (определений)	$Mt = \sqrt{(m_0^2 + m_1^2)}$	Долговременный межевой знак
н182У	-	-	491212.83	1308351.25	Метод спутниковых геодезических измерений (определений)	$Mt = \sqrt{(m_0^2 + m_1^2)}$	Долговременный межевой знак
386	491203.21	1308371.76	491203.21	1308371.76	Метод спутниковых геодезических измерений (определений)	$Mt = \sqrt{(m_0^2 + m_1^2)}$	Долговременный межевой знак
385	491177.73	1308365.51	491177.73	1308365.51	Метод спутниковых геодезических измерений (определений)	$Mt = \sqrt{(m_0^2 + m_1^2)}$	Долговременный межевой знак
384	491176.25	1308363.86	491176.25	1308363.86	Метод спутниковых геодезических измерений (определений)	$Mt = \sqrt{(m_0^2 + m_1^2)}$	Долговременный межевой знак
738	491186.11	1308339.23	491186.11	1308339.23	Метод спутниковых геодезических измерений (определений)	$Mt = \sqrt{(m_0^2 + m_1^2)}$	Долговременный межевой знак
729	491213.45	1308349.93	491213.71	1308349.98	Метод спутниковых геодезических измерений (определений)	$Mt = \sqrt{(m_0^2 + m_1^2)}$	Долговременный межевой знак

2. Сведения о частях границ уточняемого земельного участка с кадастровым номером 16:16:213101:27 :

Обозначение части границ		Горизонтальное проложение (S), м	Описание прохождения части границ	Сведения о согласовании местоположения границ (согласовано/спорное)
от т.	до т.			
1	2	3	4	5
729	н182У	1.55	-	-
н182У	386	22.65	-	-

2. Сведения о частях границ уточняемого земельного участка с кадастровым номером 16:16:213101:27 :				
Обозначение части границ		Горизонтальное проложение (S), м	Описание прохождения части границ	Сведения о согласовании местоположения границ (согласовано/спорное)
от т.	до т.			
1	2	3	4	5
386	385	26.24	-	-
385	384	2.22	-	-
384	738	26.53	-	-
738	729	29.62	-	-
3. Сведения о характеристиках уточняемого земельного участка с кадастровым номером 16:16:213101:27 :				
№ п/п	Наименование характеристики		Значение характеристики	
1	2		3	
1.	Адрес земельного участка		-	
1.1.	Сведения о местоположении земельного участка (при отсутствии адреса) в структурированном в соответствии с федеральной информационной адресной системой виде		-	
1.2.	Дополнительные сведения о местоположении земельного участка		-	
2.	Площадь земельного участка ± величина погрешности определения (вычисления) площади (P ± ΔP), м2		741 ± 19	
3.	Формула, примененная для расчета предельной допустимой погрешности определения площади земельного участка, с подставленными значениями и итоговые (вычисленные) значения (ΔP), м2		$\Delta P = 3.5 * M_t * \sqrt{P} = 3.5 * 0,2 * \sqrt{741} = 19$	
4.	Площадь земельного участка согласно сведениям Единого государственного реестра недвижимости (P _{кад}), м2		741	
5.	Оценка расхождения P и P _{кад} (P - P _{кад}), м2		-	
6.	Предельные минимальный и максимальный размеры земельного участка (P _{мин} и P _{макс}), м2		-	
7.	Кадастровый номер или иной государственный учетный номер (инвентарный) объекта недвижимости, расположенного на земельном участке		16:16:213101:1924	
8.	Вид (виды) разрешенного использования		Садоводство	
8.1.	Дополнительные сведения об использовании земельного участка		-	
9.	Сведения о земельных участках (землях общего пользования, территории общего пользования), посредством которых обеспечивается доступ		Земли общего пользования	
10.	Иные сведения		-	
4. Пояснения к сведениям об уточняемом земельном участке с кадастровым номером 16:16:213101:27 :				
1.	-			

Сведения об уточняемых земельных участках, необходимые для исправления реестровых ошибок в сведениях о местоположении их границ

1. Сведения о характерных точках границ уточняемого земельного участка с кадастровым номером 16:16:213101:28 :

Система координат МСК-16					Зона № 1		
Обозначение характерных точек границ	Координаты, м				Метод определения координат	Формулы, примененные для расчета средней квадратической погрешности определения координат характерных точек границ (Mt), с подставленными в такие формулы значениями и итоговые (вычисленные) значения Mt, м	Описание закрепления точки
	содержатся в Едином государственном реестре недвижимости		определены в результате выполнения комплексных кадастровых работ				
	X	Y	X	Y			
1	2	3	4	5	6	7	8
739	491226.35	1308161.46	491226.15	1308161.32	Метод спутниковых геодезических измерений (определений)	$Mt = \sqrt{(m_0^2 + m_1^2)}$	Долговременный межевой знак
346	491235.02	1308142.88	491234.78	1308142.79	Метод спутниковых геодезических измерений (определений)	$Mt = \sqrt{(m_0^2 + m_1^2)}$	Долговременный межевой знак
345	491260.49	1308154.05	491260.21	1308154.14	Метод спутниковых геодезических измерений (определений)	$Mt = \sqrt{(m_0^2 + m_1^2)}$	Долговременный межевой знак
344	491261.91	1308156.24	491261.67	1308156.26	Метод спутниковых геодезических измерений (определений)	$Mt = \sqrt{(m_0^2 + m_1^2)}$	Долговременный межевой знак
740	491254.56	1308172.19	491254.31	1308172.09	Метод спутниковых геодезических измерений (определений)	$Mt = \sqrt{(m_0^2 + m_1^2)}$	Долговременный межевой знак
739	491226.35	1308161.46	491226.15	1308161.32	Метод спутниковых геодезических измерений (определений)	$Mt = \sqrt{(m_0^2 + m_1^2)}$	Долговременный межевой знак

2. Сведения о частях границ уточняемого земельного участка с кадастровым номером 16:16:213101:28 :

Обозначение части границ		Горизонтальное проложение (S), м	Описание прохождения части границ	Сведения о согласовании местоположения границ (согласовано/спорное)
от т.	до т.			
1	2	3	4	5
739	346	20.44	-	-
346	345	27.85	-	-
345	344	2.57	-	-
344	740	17.46	-	-
740	739	30.15	-	-

3. Сведения о характеристиках уточняемого земельного участка с кадастровым номером 16:16:213101:28 :		
№ п/п	Наименование характеристики	Значение характеристики
1	2	3
1.	Адрес земельного участка	-
1.1.	Сведения о местоположении земельного участка (при отсутствии адреса) в структурированном в соответствии с федеральной информационной адресной системой виде	-
1.2.	Дополнительные сведения о местоположении земельного участка	-
2.	Площадь земельного участка ± величина погрешности определения (вычисления) площади ($P \pm \Delta P$), м ²	588 ± 17
3.	Формула, примененная для расчета предельной допустимой погрешности определения площади земельного участка, с подставленными значениями и итоговые (вычисленные) значения (ΔP), м ²	$\Delta P = 3.5 * M_t * \sqrt{P} = 3.5 * 0,2 * \sqrt{588} = 17$
4.	Площадь земельного участка согласно сведениям Единого государственного реестра недвижимости ($P_{\text{кад}}$), м ²	592
5.	Оценка расхождения P и $P_{\text{кад}}$ ($P - P_{\text{кад}}$), м ²	4
6.	Предельные минимальный и максимальный размеры земельного участка ($P_{\text{мин}}$ и $P_{\text{макс}}$), м ²	- -
7.	Кадастровый номер или иной государственный учетный номер (инвентарный) объекта недвижимости, расположенного на земельном участке	16:16:213101:1382
8.	Вид (виды) разрешенного использования	Садоводство
8.1.	Дополнительные сведения об использовании земельного участка	-
9.	Сведения о земельных участках (землях общего пользования, территории общего пользования), посредством которых обеспечивается доступ	Земли общего пользования
10.	Иные сведения	-
4. Пояснения к сведениям об уточняемом земельном участке с кадастровым номером 16:16:213101:28 :		
1.	-	

Сведения об уточняемых земельных участках, необходимые для исправления реестровых ошибок в сведениях о местоположении их границ

1. Сведения о характерных точках границ уточняемого земельного участка с кадастровым номером 16:16:213101:35 :

Система координат МСК-16					Зона № 1		
Обозначение характерных точек границ	Координаты, м				Метод определения координат	Формулы, примененные для расчета средней квадратической погрешности определения координат характерных точек границ (Mt), с подставленными в такие формулы значениями и итоговые (вычисленные) значения Mt, м	Описание закрепления точки
	содержатся в Едином государственном реестре недвижимости		определены в результате выполнения комплексных кадастровых работ				
	X	Y	X	Y			
1	2	3	4	5	6	7	8
741	491178.25	1308271.14	491177.63	1308271.47	Метод спутниковых геодезических измерений (определений)	$Mt = \sqrt{(m_0^2 + m_1^2)}$	Долговременный межевой знак
742	491206.18	1308282.43	491205.69	1308282.13	Метод спутниковых геодезических измерений (определений)	$Mt = \sqrt{(m_0^2 + m_1^2)}$	Долговременный межевой знак
743	491197.53	1308300.25	491197.53	1308300.25	Метод спутниковых геодезических измерений (определений)	$Mt = \sqrt{(m_0^2 + m_1^2)}$	Долговременный межевой знак
744	491197.44	1308300.22	-	-	-	0.00	-
745	491170.50	1308289.55	491170.16	1308289.55	Метод спутниковых геодезических измерений (определений)	$Mt = \sqrt{(m_0^2 + m_1^2)}$	Долговременный межевой знак
1277	-	-	491177.50	1308271.84	Метод спутниковых геодезических измерений (определений)	$Mt = \sqrt{(m_0^2 + m_1^2)}$	Долговременный межевой знак
741	491178.25	1308271.14	491177.63	1308271.47	Метод спутниковых геодезических измерений (определений)	$Mt = \sqrt{(m_0^2 + m_1^2)}$	Долговременный межевой знак

2. Сведения о частях границ уточняемого земельного участка с кадастровым номером 16:16:213101:35 :

Обозначение части границ		Горизонтальное проложение (S), м	Описание прохождения части границ	Сведения о согласовании местоположения границ (согласовано/спорное)
от т.	до т.			
1	2	3	4	5
741	742	30.02	-	-
742	743	19.87	-	-
743	745	29.39	-	-
745	1277	19.17	-	-

2. Сведения о частях границ уточняемого земельного участка с кадастровым номером 16:16:213101:35 :				
Обозначение части границ		Горизонтальное проложение (S), м	Описание прохождения части границ	Сведения о согласовании местоположения границ (согласовано/спорное)
от т.	до т.			
1	2	3	4	5
1277	741	0.39	-	-
3. Сведения о характеристиках уточняемого земельного участка с кадастровым номером 16:16:213101:35 :				
№ п/п	Наименование характеристики		Значение характеристики	
1	2		3	
1.	Адрес земельного участка		-	
1.1.	Сведения о местоположении земельного участка (при отсутствии адреса) в структурированном в соответствии с федеральной информационной адресной системой виде		-	
1.2.	Дополнительные сведения о местоположении земельного участка		-	
2.	Площадь земельного участка ± величина погрешности определения (вычисления) площади (P ± ΔP), м2		585 ± 17	
3.	Формула, примененная для расчета предельной допустимой погрешности определения площади земельного участка, с подставленными значениями и итоговые (вычисленные) значения (ΔP), м2		$\Delta P = 3.5 * M_t * \sqrt{P} = 3.5 * 0,2 * \sqrt{585} = 17$	
4.	Площадь земельного участка согласно сведениям Единого государственного реестра недвижимости (Pкад), м2		588	
5.	Оценка расхождения P и Pкад (P - Pкад), м2		3	
6.	Предельные минимальный и максимальный размеры земельного участка (Pмин и Pмакс), м2		- -	
7.	Кадастровый номер или иной государственный учетный номер (инвентарный) объекта недвижимости, расположенного на земельном участке		-	
8.	Вид (виды) разрешенного использования		Садоводство	
8.1.	Дополнительные сведения об использовании земельного участка		-	
9.	Сведения о земельных участках (землях общего пользования, территории общего пользования), посредством которых обеспечивается доступ		Земли общего пользования	
10.	Иные сведения		-	
4. Пояснения к сведениям об уточняемом земельном участке с кадастровым номером 16:16:213101:35 :				
1.	-			

Сведения об уточняемых земельных участках, необходимые для исправления реестровых ошибок в сведениях о местоположении их границ

1. Сведения о характерных точках границ уточняемого земельного участка с кадастровым номером 16:16:213101:37 :

Система координат МСК-16					Зона № 1		
Обозначение характерных точек границ	Координаты, м				Метод определения координат	Формулы, примененные для расчета средней квадратической погрешности определения координат характерных точек границ (Mt), с подставленными в такие формулы значениями и итоговые (вычисленные) значения Mt, м	Описание закрепления точки
	содержатся в Едином государственном реестре недвижимости		определены в результате выполнения комплексных кадастровых работ				
	X	Y	X	Y			
1	2	3	4	5	6	7	8
746	491189.42	1308318.81	491189.10	1308318.68	Метод спутниковых геодезических измерений (определений)	$Mt = \sqrt{(m_0^2 + m_1^2)}$	Долговременный межевой знак
747	491181.48	1308336.98	491181.48	1308336.98	Метод спутниковых геодезических измерений (определений)	$Mt = \sqrt{(m_0^2 + m_1^2)}$	Долговременный межевой знак
748	491153.79	1308326.38	491153.40	1308326.24	Метод спутниковых геодезических измерений (определений)	$Mt = \sqrt{(m_0^2 + m_1^2)}$	Долговременный межевой знак
749	491161.70	1308307.79	491161.70	1308307.79	Метод спутниковых геодезических измерений (определений)	$Mt = \sqrt{(m_0^2 + m_1^2)}$	Долговременный межевой знак
746	491189.42	1308318.81	491189.10	1308318.68	Метод спутниковых геодезических измерений (определений)	$Mt = \sqrt{(m_0^2 + m_1^2)}$	Долговременный межевой знак

2. Сведения о частях границ уточняемого земельного участка с кадастровым номером 16:16:213101:37 :

Обозначение части границ		Горизонтальное проложение (S), м	Описание прохождения части границ	Сведения о согласовании местоположения границ (согласовано/спорное)
от т.	до т.			
1	2	3	4	5
746	747	19.82	-	-
747	748	30.06	-	-
748	749	20.23	-	-
749	746	29.48	-	-

3. Сведения о характеристиках уточняемого земельного участка с кадастровым номером 16:16:213101:37 :		
№ п/п	Наименование характеристики	Значение характеристики
1	2	3
1.	Адрес земельного участка	-
1.1.	Сведения о местоположении земельного участка (при отсутствии адреса) в структурированном в соответствии с федеральной информационной адресной системой виде	-
1.2.	Дополнительные сведения о местоположении земельного участка	-
2.	Площадь земельного участка \pm величина погрешности определения (вычисления) площади ($P \pm \Delta P$), м ²	596 \pm 17
3.	Формула, примененная для расчета предельной допустимой погрешности определения площади земельного участка, с подставленными значениями и итоговые (вычисленные) значения (ΔP), м ²	$\Delta P = 3.5 * M_t * \sqrt{P} = 3.5 * 0,2 * \sqrt{596} = 17$
4.	Площадь земельного участка согласно сведениям Единого государственного реестра недвижимости ($P_{\text{кад}}$), м ²	595
5.	Оценка расхождения P и $P_{\text{кад}}$ ($P - P_{\text{кад}}$), м ²	1
6.	Предельные минимальный и максимальный размеры земельного участка ($P_{\text{мин}}$ и $P_{\text{макс}}$), м ²	- -
7.	Кадастровый номер или иной государственный учетный номер (инвентарный) объекта недвижимости, расположенного на земельном участке	16:16:213101:1577
8.	Вид (виды) разрешенного использования	Для ведения садоводства
8.1.	Дополнительные сведения об использовании земельного участка	-
9.	Сведения о земельных участках (землях общего пользования, территории общего пользования), посредством которых обеспечивается доступ	Земли общего пользования
10.	Иные сведения	-
4. Пояснения к сведениям об уточняемом земельном участке с кадастровым номером 16:16:213101:37 :		
1.	-	

Сведения об уточняемых земельных участках, необходимые для исправления реестровых ошибок в сведениях о местоположении их границ

1. Сведения о характерных точках границ уточняемого земельного участка с кадастровым номером 16:16:213101:42 :

Система координат МСК-16					Зона № 1		
Обозначение характерных точек границ	Координаты, м				Метод определения координат	Формулы, примененные для расчета средней квадратической погрешности определения координат характерных точек границ (Mt), с подставленными в такие формулы значениями и итоговые (вычисленные) значения Mt, м	Описание закрепления точки
	содержатся в Едином государственном реестре недвижимости		определены в результате выполнения комплексных кадастровых работ				
	X	Y	X	Y			
1	2	3	4	5	6	7	8
750	491210.04	1308198.09	491210.04	1308198.09	Метод спутниковых геодезических измерений (определений)	$Mt = \sqrt{(m_0^2 + m_1^2)}$	Долговременный межевой знак
751	491201.81	1308216.41	491201.81	1308216.41	Метод спутниковых геодезических измерений (определений)	$Mt = \sqrt{(m_0^2 + m_1^2)}$	Долговременный межевой знак
н183У	-	-	491188.71	1308211.32	Метод спутниковых геодезических измерений (определений)	$Mt = \sqrt{(m_0^2 + m_1^2)}$	Долговременный межевой знак
752	491173.86	1308205.11	491173.51	1308205.15	Метод спутниковых геодезических измерений (определений)	$Mt = \sqrt{(m_0^2 + m_1^2)}$	Долговременный межевой знак
753	491181.89	1308187.37	491181.45	1308186.99	Метод спутниковых геодезических измерений (определений)	$Mt = \sqrt{(m_0^2 + m_1^2)}$	Долговременный межевой знак
750	491210.04	1308198.09	491210.04	1308198.09	Метод спутниковых геодезических измерений (определений)	$Mt = \sqrt{(m_0^2 + m_1^2)}$	Долговременный межевой знак

2. Сведения о частях границ уточняемого земельного участка с кадастровым номером 16:16:213101:42 :

Обозначение части границ		Горизонтальное проложение (S), м	Описание прохождения части границ	Сведения о согласовании местоположения границ (согласовано/спорное)
от т.	до т.			
1	2	3	4	5
750	751	20.08	-	-
751	н183У	14.05	-	-
н183У	752	16.40	-	-
752	753	19.82	-	-
753	750	30.67	-	-

3. Сведения о характеристиках уточняемого земельного участка с кадастровым номером 16:16:213101:42 :		
№ п/п	Наименование характеристики	Значение характеристики
1	2	3
1.	Адрес земельного участка	-
1.1.	Сведения о местоположении земельного участка (при отсутствии адреса) в структурированном в соответствии с федеральной информационной адресной системой виде	-
1.2.	Дополнительные сведения о местоположении земельного участка	-
2.	Площадь земельного участка ± величина погрешности определения (вычисления) площади ($P \pm \Delta P$), м ²	611 ± 17
3.	Формула, примененная для расчета предельной допустимой погрешности определения площади земельного участка, с подставленными значениями и итоговые (вычисленные) значения (ΔP), м ²	$\Delta P = 3.5 * M_t * \sqrt{P} = 3.5 * 0,2 * \sqrt{611} = 17$
4.	Площадь земельного участка согласно сведениям Единого государственного реестра недвижимости ($P_{\text{кад}}$), м ²	593
5.	Оценка расхождения P и $P_{\text{кад}}$ ($P - P_{\text{кад}}$), м ²	18
6.	Предельные минимальный и максимальный размеры земельного участка ($P_{\text{мин}}$ и $P_{\text{макс}}$), м ²	- -
7.	Кадастровый номер или иной государственный учетный номер (инвентарный) объекта недвижимости, расположенного на земельном участке	-
8.	Вид (виды) разрешенного использования	Садоводство
8.1.	Дополнительные сведения об использовании земельного участка	-
9.	Сведения о земельных участках (землях общего пользования, территории общего пользования), посредством которых обеспечивается доступ	Земли общего пользования
10.	Иные сведения	-
4. Пояснения к сведениям об уточняемом земельном участке с кадастровым номером 16:16:213101:42 :		
1.	-	

Сведения об уточняемых земельных участках, необходимые для исправления реестровых ошибок в сведениях о местоположении их границ

1. Сведения о характерных точках границ уточняемого земельного участка с кадастровым номером 16:16:213101:52 :

Система координат МСК-16					Зона № 1		
Обозначение характерных точек границ	Координаты, м				Метод определения координат	Формулы, примененные для расчета средней квадратической погрешности определения координат характерных точек границ (Mt), с подставленными в такие формулы значениями и итоговые (вычисленные) значения Mt, м	Описание закрепления точки
	содержатся в Едином государственном реестре недвижимости		определены в результате выполнения комплексных кадастровых работ				
	X	Y	X	Y			
1	2	3	4	5	6	7	8
351	491193.50	1308149.10	491193.50	1308149.10	Метод спутниковых геодезических измерений (определений)	$Mt = \sqrt{(m_0^2 + m_1^2)}$	Долговременный межевой знак
754	491185.20	1308167.50	491184.97	1308167.41	Метод спутниковых геодезических измерений (определений)	$Mt = \sqrt{(m_0^2 + m_1^2)}$	Долговременный межевой знак
755	491156.70	1308156.40	491156.56	1308156.22	Метод спутниковых геодезических измерений (определений)	$Mt = \sqrt{(m_0^2 + m_1^2)}$	Долговременный межевой знак
756	491164.82	1308138.11	491164.82	1308138.11	Метод спутниковых геодезических измерений (определений)	$Mt = \sqrt{(m_0^2 + m_1^2)}$	Долговременный межевой знак
757	491165.22	1308137.81	491165.20	1308137.95	Метод спутниковых геодезических измерений (определений)	$Mt = \sqrt{(m_0^2 + m_1^2)}$	Долговременный межевой знак
351	491193.50	1308149.10	491193.50	1308149.10	Метод спутниковых геодезических измерений (определений)	$Mt = \sqrt{(m_0^2 + m_1^2)}$	Долговременный межевой знак

2. Сведения о частях границ уточняемого земельного участка с кадастровым номером 16:16:213101:52 :

Обозначение части границ		Горизонтальное проложение (S), м	Описание прохождения части границ	Сведения о согласовании местоположения границ (согласовано/спорное)
от т.	до т.			
1	2	3	4	5
351	754	20.20	-	-
754	755	30.53	-	-
755	756	19.90	-	-
756	757	0.41	-	-
757	351	30.42	-	-

3. Сведения о характеристиках уточняемого земельного участка с кадастровым номером 16:16:213101:52 :		
№ п/п	Наименование характеристики	Значение характеристики
1	2	3
1.	Адрес земельного участка	-
1.1.	Сведения о местоположении земельного участка (при отсутствии адреса) в структурированном в соответствии с федеральной информационной адресной системой виде	-
1.2.	Дополнительные сведения о местоположении земельного участка	-
2.	Площадь земельного участка ± величина погрешности определения (вычисления) площади ($P \pm \Delta P$), м ²	617 ± 17
3.	Формула, примененная для расчета предельной допустимой погрешности определения площади земельного участка, с подставленными значениями и итоговые (вычисленные) значения (ΔP), м ²	$\Delta P = 3.5 * M_t * \sqrt{P} = 3.5 * 0,2 * \sqrt{617} = 17$
4.	Площадь земельного участка согласно сведениям Единого государственного реестра недвижимости ($P_{\text{кад}}$), м ²	611
5.	Оценка расхождения P и $P_{\text{кад}}$ ($P - P_{\text{кад}}$), м ²	6
6.	Предельные минимальный и максимальный размеры земельного участка ($P_{\text{мин}}$ и $P_{\text{макс}}$), м ²	- -
7.	Кадастровый номер или иной государственный учетный номер (инвентарный) объекта недвижимости, расположенного на земельном участке	16:16:213101:1335
8.	Вид (виды) разрешенного использования	Садоводство
8.1.	Дополнительные сведения об использовании земельного участка	-
9.	Сведения о земельных участках (землях общего пользования, территории общего пользования), посредством которых обеспечивается доступ	Земли общего пользования
10.	Иные сведения	-
4. Пояснения к сведениям об уточняемом земельном участке с кадастровым номером 16:16:213101:52 :		
1.	-	

Сведения об уточняемых земельных участках, необходимые для исправления реестровых ошибок в сведениях о местоположении их границ

1. Сведения о характерных точках границ уточняемого земельного участка с кадастровым номером 16:16:213101:53 :

Система координат МСК-16					Зона № 1		
Обозначение характерных точек границ	Координаты, м				Метод определения координат	Формулы, примененные для расчета средней квадратической погрешности определения координат характерных точек границ (Mt), с подставленными в такие формулы значениями и итоговые (вычисленные) значения Mt, м	Описание закрепления точки
	содержатся в Едином государственном реестре недвижимости		определены в результате выполнения комплексных кадастровых работ				
	X	Y	X	Y			
1	2	3	4	5	6	7	8
754	491185.20	1308167.50	491184.97	1308167.41	Метод спутниковых геодезических измерений (определений)	$Mt = \sqrt{(m_0^2 + m_1^2)}$	Долговременный межевой знак
758	491177.09	1308185.42	491177.09	1308185.42	Метод спутниковых геодезических измерений (определений)	$Mt = \sqrt{(m_0^2 + m_1^2)}$	Долговременный межевой знак
759	491148.91	1308174.53	491148.73	1308174.61	Метод спутниковых геодезических измерений (определений)	$Mt = \sqrt{(m_0^2 + m_1^2)}$	Долговременный межевой знак
755	491156.70	1308156.40	491156.56	1308156.22	Метод спутниковых геодезических измерений (определений)	$Mt = \sqrt{(m_0^2 + m_1^2)}$	Долговременный межевой знак
754	491185.20	1308167.50	491184.97	1308167.41	Метод спутниковых геодезических измерений (определений)	$Mt = \sqrt{(m_0^2 + m_1^2)}$	Долговременный межевой знак

2. Сведения о частях границ уточняемого земельного участка с кадастровым номером 16:16:213101:53 :

Обозначение части границ		Горизонтальное проложение (S), м	Описание прохождения части границ	Сведения о согласовании местоположения границ (согласовано/спорное)
от т.	до т.			
1	2	3	4	5
754	758	19.66	-	-
758	759	30.35	-	-
759	755	19.99	-	-
755	754	30.53	-	-

3. Сведения о характеристиках уточняемого земельного участка с кадастровым номером 16:16:213101:53 :		
№ п/п	Наименование характеристики	Значение характеристики
1	2	3
1.	Адрес земельного участка	-
1.1.	Сведения о местоположении земельного участка (при отсутствии адреса) в структурированном в соответствии с федеральной информационной адресной системой виде	-
1.2.	Дополнительные сведения о местоположении земельного участка	-
2.	Площадь земельного участка ± величина погрешности определения (вычисления) площади ($P \pm \Delta P$), м ²	603 ± 17
3.	Формула, примененная для расчета предельной допустимой погрешности определения площади земельного участка, с подставленными значениями и итоговые (вычисленные) значения (ΔP), м ²	$\Delta P = 3.5 * M_t * \sqrt{P} = 3.5 * 0,2 * \sqrt{603} = 17$
4.	Площадь земельного участка согласно сведениям Единого государственного реестра недвижимости ($P_{\text{кад}}$), м ²	598
5.	Оценка расхождения P и $P_{\text{кад}}$ ($P - P_{\text{кад}}$), м ²	5
6.	Предельные минимальный и максимальный размеры земельного участка ($P_{\text{мин}}$ и $P_{\text{макс}}$), м ²	- -
7.	Кадастровый номер или иной государственный учетный номер (инвентарный) объекта недвижимости, расположенного на земельном участке	-
8.	Вид (виды) разрешенного использования	Садоводство
8.1.	Дополнительные сведения об использовании земельного участка	-
9.	Сведения о земельных участках (землях общего пользования, территории общего пользования), посредством которых обеспечивается доступ	Земли общего пользования
10.	Иные сведения	-
4. Пояснения к сведениям об уточняемом земельном участке с кадастровым номером 16:16:213101:53 :		
1.	-	

Сведения об уточняемых земельных участках, необходимые для исправления реестровых ошибок в сведениях о местоположении их границ

1. Сведения о характерных точках границ уточняемого земельного участка с кадастровым номером 16:16:213101:58 :

Система координат МСК-16

Зона № 1

Обозначение характерных точек границ	Координаты, м				Метод определения координат	Формулы, примененные для расчета средней квадратической погрешности определения координат характерных точек границ (Mt), с подставленными в такие формулы значениями и итоговые (вычисленные) значения Mt, м	Описание закрепления точки
	содержатся в Едином государственном реестре недвижимости		определены в результате выполнения комплексных кадастровых работ				
	X	Y	X	Y			
1	2	3	4	5	6	7	8
760	491145.37	1308258.98	491144.74	1308258.73	Метод спутниковых геодезических измерений (определений)	$Mt = \sqrt{(m_0^2 + m_1^2)}$	Долговременный межевой знак
761	-	-	491137.29	1308277.02	Метод спутниковых геодезических измерений (определений)	$Mt = \sqrt{(m_0^2 + m_1^2)}$	Долговременный межевой знак
761	491137.29	1308277.02	491136.69	1308276.78	Метод спутниковых геодезических измерений (определений)	$Mt = \sqrt{(m_0^2 + m_1^2)}$	Долговременный межевой знак
762	491109.23	1308265.88	491109.23	1308265.88	Метод спутниковых геодезических измерений (определений)	$Mt = \sqrt{(m_0^2 + m_1^2)}$	Долговременный межевой знак
763	491116.85	1308247.88	-	-	-	0.20	Долговременный межевой знак
764	491116.91	1308247.74	491116.91	1308247.74	Метод спутниковых геодезических измерений (определений)	$Mt = \sqrt{(m_0^2 + m_1^2)}$	Долговременный межевой знак
760	491145.37	1308258.98	491144.74	1308258.73	Метод спутниковых геодезических измерений (определений)	$Mt = \sqrt{(m_0^2 + m_1^2)}$	Долговременный межевой знак

2. Сведения о частях границ уточняемого земельного участка с кадастровым номером 16:16:213101:58 :

Обозначение части границ		Горизонтальное проложение (S), м	Описание прохождения части границ	Сведения о согласовании местоположения границ (согласовано/спорное)
от г.	до г.			
1	2	3	4	5
760	761	19.75	-	-
761	761	0.65	-	-
761	762	29.54	-	-

2. Сведения о частях границ уточняемого земельного участка с кадастровым номером 16:16:213101:58 :				
Обозначение части границ		Горизонтальное проложение (S), м	Описание прохождения части границ	Сведения о согласовании местоположения границ (согласовано/спорное)
от т.	до т.			
1	2	3	4	5
762	764	19.70	-	-
764	760	29.92	-	-
3. Сведения о характеристиках уточняемого земельного участка с кадастровым номером 16:16:213101:58 :				
№ п/п	Наименование характеристики			Значение характеристики
1	2			3
1.	Адрес земельного участка			-
1.1.	Сведения о местоположении земельного участка (при отсутствии адреса) в структурированном в соответствии с федеральной информационной адресной системой виде			-
1.2.	Дополнительные сведения о местоположении земельного участка			-
2.	Площадь земельного участка ± величина погрешности определения (вычисления) площади (P ± ΔP), м2			593 ± 17
3.	Формула, примененная для расчета предельной допустимой погрешности определения площади земельного участка, с подставленными значениями и итоговые (вычисленные) значения (ΔP), м2			$\Delta P = 3.5 * M_t * \sqrt{P} = 3.5 * 0,2 * \sqrt{593} = 17$
4.	Площадь земельного участка согласно сведениям Единого государственного реестра недвижимости (P _{кад}), м2			600
5.	Оценка расхождения P и P _{кад} (P - P _{кад}), м2			7
6.	Предельные минимальный и максимальный размеры земельного участка (P _{мин} и P _{макс}), м2			- -
7.	Кадастровый номер или иной государственный учетный номер (инвентарный) объекта недвижимости, расположенного на земельном участке			16:16:213101:1922
8.	Вид (виды) разрешенного использования			Садоводство
8.1.	Дополнительные сведения об использовании земельного участка			-
9.	Сведения о земельных участках (землях общего пользования, территории общего пользования), посредством которых обеспечивается доступ			Земли общего пользования
10.	Иные сведения			-
4. Пояснения к сведениям об уточняемом земельном участке с кадастровым номером 16:16:213101:58 :				
1.	-			

Сведения об уточняемых земельных участках, необходимые для исправления реестровых ошибок в сведениях о местоположении их границ

1. Сведения о характерных точках границ уточняемого земельного участка с кадастровым номером 16:16:213101:60 :

Система координат МСК-16					Зона № 1		
Обозначение характерных точек границ	Координаты, м				Метод определения координат	Формулы, примененные для расчета средней квадратической погрешности определения координат характерных точек границ (Mt), с подставленными в такие формулы значениями и итоговые (вычисленные) значения Mt, м	Описание закрепления точки
	содержатся в Едином государственном реестре недвижимости		определены в результате выполнения комплексных кадастровых работ				
	X	Y	X	Y			
1	2	3	4	5	6	7	8
376	491129.06	1308294.99	491128.89	1308294.92	Метод спутниковых геодезических измерений (определений)	$Mt = \sqrt{(m_0^2 + m_1^2)}$	Долговременный межевой знак
375	491120.70	1308313.71	491120.41	1308313.59	Метод спутниковых геодезических измерений (определений)	$Mt = \sqrt{(m_0^2 + m_1^2)}$	Долговременный межевой знак
765	491091.73	1308302.38	491092.58	1308302.94	Метод спутниковых геодезических измерений (определений)	$Mt = \sqrt{(m_0^2 + m_1^2)}$	Долговременный межевой знак
766	491100.36	1308283.48	491101.02	1308284.00	Метод спутниковых геодезических измерений (определений)	$Mt = \sqrt{(m_0^2 + m_1^2)}$	Долговременный межевой знак
376	491129.06	1308294.99	491128.89	1308294.92	Метод спутниковых геодезических измерений (определений)	$Mt = \sqrt{(m_0^2 + m_1^2)}$	Долговременный межевой знак

2. Сведения о частях границ уточняемого земельного участка с кадастровым номером 16:16:213101:60 :

Обозначение части границ		Горизонтальное проложение (S), м	Описание прохождения части границ	Сведения о согласовании местоположения границ (согласовано/спорное)
от т.	до т.			
1	2	3	4	5
376	375	20.51	-	-
375	765	29.80	-	-
765	766	20.74	-	-
766	376	29.93	-	-

3. Сведения о характеристиках уточняемого земельного участка с кадастровым номером 16:16:213101:60 :		
№ п/п	Наименование характеристики	Значение характеристики
1	2	3
1.	Адрес земельного участка	-
1.1.	Сведения о местоположении земельного участка (при отсутствии адреса) в структурированном в соответствии с федеральной информационной адресной системой виде	-
1.2.	Дополнительные сведения о местоположении земельного участка	-
2.	Площадь земельного участка ± величина погрешности определения (вычисления) площади ($P \pm \Delta P$), м ²	615 ± 17
3.	Формула, примененная для расчета предельной допустимой погрешности определения площади земельного участка, с подставленными значениями и итоговые (вычисленные) значения (ΔP), м ²	$\Delta P = 3.5 * M_t * \sqrt{P} = 3.5 * 0,2 * \sqrt{615} = 17$
4.	Площадь земельного участка согласно сведениям Единого государственного реестра недвижимости ($P_{\text{кад}}$), м ²	639
5.	Оценка расхождения P и $P_{\text{кад}}$ ($P - P_{\text{кад}}$), м ²	24
6.	Предельные минимальный и максимальный размеры земельного участка ($P_{\text{мин}}$ и $P_{\text{макс}}$), м ²	- -
7.	Кадастровый номер или иной государственный учетный номер (инвентарный) объекта недвижимости, расположенного на земельном участке	16:16:213101:1549
8.	Вид (виды) разрешенного использования	Садоводство
8.1.	Дополнительные сведения об использовании земельного участка	-
9.	Сведения о земельных участках (землях общего пользования, территории общего пользования), посредством которых обеспечивается доступ	Земли общего пользования
10.	Иные сведения	-
4. Пояснения к сведениям об уточняемом земельном участке с кадастровым номером 16:16:213101:60 :		
1.	-	

Сведения об уточняемых земельных участках, необходимые для исправления реестровых ошибок в сведениях о местоположении их границ

1. Сведения о характерных точках границ уточняемого земельного участка с кадастровым номером 16:16:213101:61 :

Система координат МСК-16					Зона № 1		
Обозначение характерных точек границ	Координаты, м				Метод определения координат	Формулы, примененные для расчета средней квадратической погрешности определения координат характерных точек границ (Mt), с подставленными в такие формулы значениями и итоговые (вычисленные) значения Mt, м	Описание закрепления точки
	содержатся в Едином государственном реестре недвижимости		определены в результате выполнения комплексных кадастровых работ				
	X	Y	X	Y			
1	2	3	4	5	6	7	8
375	491119.47	1308313.39	491120.41	1308313.59	Метод спутниковых геодезических измерений (определений)	$Mt = \sqrt{(m_0^2 + m_1^2)}$	Долговременный межевой знак
767	491111.62	1308331.20	491112.52	1308331.38	Метод спутниковых геодезических измерений (определений)	$Mt = \sqrt{(m_0^2 + m_1^2)}$	Долговременный межевой знак
н66У	-	-	491111.42	1308330.99	Метод спутниковых геодезических измерений (определений)	$Mt = \sqrt{(m_0^2 + m_1^2)}$	Долговременный межевой знак
768	491084.56	1308321.19	491084.36	1308321.48	Метод спутниковых геодезических измерений (определений)	$Mt = \sqrt{(m_0^2 + m_1^2)}$	Долговременный межевой знак
765	491092.43	1308303.16	491092.58	1308302.94	Метод спутниковых геодезических измерений (определений)	$Mt = \sqrt{(m_0^2 + m_1^2)}$	Долговременный межевой знак
375	491119.47	1308313.39	491120.41	1308313.59	Метод спутниковых геодезических измерений (определений)	$Mt = \sqrt{(m_0^2 + m_1^2)}$	Долговременный межевой знак

2. Сведения о частях границ уточняемого земельного участка с кадастровым номером 16:16:213101:61 :

Обозначение части границ		Горизонтальное проложение (S), м	Описание прохождения части границ	Сведения о согласовании местоположения границ (согласовано/спорное)
от т.	до т.			
1	2	3	4	5
375	767	19.46	-	-
767	н66У	1.17	-	-
н66У	768	28.68	-	-
768	765	20.28	-	-
765	375	29.80	-	-

3. Сведения о характеристиках уточняемого земельного участка с кадастровым номером 16:16:213101:61 :		
№ п/п	Наименование характеристики	Значение характеристики
1	2	3
1.	Адрес земельного участка	-
1.1.	Сведения о местоположении земельного участка (при отсутствии адреса) в структурированном в соответствии с федеральной информационной адресной системой виде	-
1.2.	Дополнительные сведения о местоположении земельного участка	-
2.	Площадь земельного участка ± величина погрешности определения (вычисления) площади ($P \pm \Delta P$), м ²	591 ± 17
3.	Формула, примененная для расчета предельной допустимой погрешности определения площади земельного участка, с подставленными значениями и итоговые (вычисленные) значения (ΔP), м ²	$\Delta P = 3.5 * M_t * \sqrt{P} = 3.5 * 0,2 * \sqrt{591} = 17$
4.	Площадь земельного участка согласно сведениям Единого государственного реестра недвижимости ($P_{\text{кад}}$), м ²	564
5.	Оценка расхождения P и $P_{\text{кад}}$ ($P - P_{\text{кад}}$), м ²	27
6.	Предельные минимальный и максимальный размеры земельного участка ($P_{\text{мин}}$ и $P_{\text{макс}}$), м ²	- -
7.	Кадастровый номер или иной государственный учетный номер (инвентарный) объекта недвижимости, расположенного на земельном участке	16:16:213101:1505
8.	Вид (виды) разрешенного использования	Садоводство
8.1.	Дополнительные сведения об использовании земельного участка	-
9.	Сведения о земельных участках (землях общего пользования, территории общего пользования), посредством которых обеспечивается доступ	Земли общего пользования
10.	Иные сведения	-
4. Пояснения к сведениям об уточняемом земельном участке с кадастровым номером 16:16:213101:61 :		
1.	-	

Сведения об уточняемых земельных участках, необходимые для исправления реестровых ошибок в сведениях о местоположении их границ

1. Сведения о характерных точках границ уточняемого земельного участка с кадастровым номером 16:16:213101:63 :

Система координат МСК-16

Зона № 1

Обозначение характерных точек границ	Координаты, м				Метод определения координат	Формулы, примененные для расчета средней квадратической погрешности определения координат характерных точек границ (Mt), с подставленными в такие формулы значениями и итоговые (вычисленные) значения Mt, м	Описание закрепления точки
	содержатся в Едином государственном реестре недвижимости		определены в результате выполнения комплексных кадастровых работ				
	X	Y	X	Y			
1	2	3	4	5	6	7	8
769	491146.32	1308109.49	491146.32	1308109.49	Метод спутниковых геодезических измерений (определений)	$Mt = \sqrt{(m_0^2 + m_1^2)}$	Долговременный межевой знак
770	491148.36	1308109.69	491148.36	1308109.69	Метод спутниковых геодезических измерений (определений)	$Mt = \sqrt{(m_0^2 + m_1^2)}$	Долговременный межевой знак
771	491150.43	1308110.33	491150.43	1308110.33	Метод спутниковых геодезических измерений (определений)	$Mt = \sqrt{(m_0^2 + m_1^2)}$	Долговременный межевой знак
772	491156.20	1308112.46	491156.20	1308112.46	Метод спутниковых геодезических измерений (определений)	$Mt = \sqrt{(m_0^2 + m_1^2)}$	Долговременный межевой знак
773	491159.81	1308113.80	491159.81	1308113.80	Метод спутниковых геодезических измерений (определений)	$Mt = \sqrt{(m_0^2 + m_1^2)}$	Долговременный межевой знак
355	491173.50	1308118.62	491173.50	1308118.62	Метод спутниковых геодезических измерений (определений)	$Mt = \sqrt{(m_0^2 + m_1^2)}$	Долговременный межевой знак
774	491172.20	1308122.03	491172.20	1308122.03	Метод спутниковых геодезических измерений (определений)	$Mt = \sqrt{(m_0^2 + m_1^2)}$	Долговременный межевой знак
757	491165.22	1308137.81	491165.20	1308137.95	Метод спутниковых геодезических измерений (определений)	$Mt = \sqrt{(m_0^2 + m_1^2)}$	Долговременный межевой знак
756	491164.82	1308138.11	491164.82	1308138.11	Метод спутниковых геодезических измерений (определений)	$Mt = \sqrt{(m_0^2 + m_1^2)}$	Долговременный межевой знак

1. Сведения о характерных точках границ уточняемого земельного участка с кадастровым номером 16:16:213101:63 :

Система координат МСК-16					Зона № 1		
Обозначение характерных точек границ	Координаты, м				Метод определения координат	Формулы, примененные для расчета средней квадратической погрешности определения координат характерных точек границ (Mt), с подставленными в такие формулы значениями и итоговые (вычисленные) значения Mt, м	Описание закрепления точки
	содержатся в Едином государственном реестре недвижимости		определены в результате выполнения комплексных кадастровых работ				
	X	Y	X	Y			
1	2	3	4	5	6	7	8
775	491150.47	1308132.23	491150.47	1308132.23	Метод спутниковых геодезических измерений (определений)	$Mt = \sqrt{(m_0^2 + m_1^2)}$	Долговременный межевой знак
776	491136.72	1308126.86	491136.72	1308126.86	Метод спутниковых геодезических измерений (определений)	$Mt = \sqrt{(m_0^2 + m_1^2)}$	Долговременный межевой знак
777	491137.08	1308126.41	491137.08	1308126.41	Метод спутниковых геодезических измерений (определений)	$Mt = \sqrt{(m_0^2 + m_1^2)}$	Долговременный межевой знак
778	491143.26	1308112.15	491143.26	1308112.15	Метод спутниковых геодезических измерений (определений)	$Mt = \sqrt{(m_0^2 + m_1^2)}$	Долговременный межевой знак
779	491144.41	1308110.41	491144.41	1308110.41	Метод спутниковых геодезических измерений (определений)	$Mt = \sqrt{(m_0^2 + m_1^2)}$	Долговременный межевой знак
769	491146.32	1308109.49	491146.32	1308109.49	Метод спутниковых геодезических измерений (определений)	$Mt = \sqrt{(m_0^2 + m_1^2)}$	Долговременный межевой знак

2. Сведения о частях границ уточняемого земельного участка с кадастровым номером 16:16:213101:63 :

Обозначение части границ		Горизонтальное проложение (S), м	Описание прохождения части границ	Сведения о согласовании местоположения границ (согласовано/спорное)
от т.	до т.			
1	2	3	4	5
769	770	2.05	-	-
770	771	2.17	-	-
771	772	6.15	-	-
772	773	3.85	-	-
773	355	14.51	-	-
355	774	3.65	-	-
774	757	17.39	-	-
757	756	0.41	-	-

2. Сведения о частях границ уточняемого земельного участка с кадастровым номером 16:16:213101:63 :				
Обозначение части границ		Горизонтальное проложение (S), м	Описание прохождения части границ	Сведения о согласовании местоположения границ (согласовано/спорное)
от т.	до т.			
1	2	3	4	5
756	775	15.51	-	-
775	776	14.76	-	-
776	777	0.58	-	-
777	778	15.54	-	-
778	779	2.09	-	-
779	769	2.12	-	-
3. Сведения о характеристиках уточняемого земельного участка с кадастровым номером 16:16:213101:63 :				
№ п/п	Наименование характеристики		Значение характеристики	
1	2		3	
1.	Адрес земельного участка		-	
1.1.	Сведения о местоположении земельного участка (при отсутствии адреса) в структурированном в соответствии с федеральной информационной адресной системой виде		-	
1.2.	Дополнительные сведения о местоположении земельного участка		-	
2.	Площадь земельного участка ± величина погрешности определения (вычисления) площади ($P \pm \Delta P$), м ²		626 ± 18	
3.	Формула, примененная для расчета предельной допустимой погрешности определения площади земельного участка, с подставленными значениями и итоговые (вычисленные) значения (ΔP), м ²		$\Delta P = 3.5 * M_t * \sqrt{P} = 3.5 * 0,2 * \sqrt{626} = 18$	
4.	Площадь земельного участка согласно сведениям Единого государственного реестра недвижимости (Ркад), м ²		617	
5.	Оценка расхождения Р и Ркад ($P - P_{кад}$), м ²		9	
6.	Предельные минимальный и максимальный размеры земельного участка (Рмин и Рмакс), м ²		- -	
7.	Кадастровый номер или иной государственный учетный номер (инвентарный) объекта недвижимости, расположенного на земельном участке		16:16:213101:1622	
8.	Вид (виды) разрешенного использования		ведение садоводства	
8.1.	Дополнительные сведения об использовании земельного участка		-	
9.	Сведения о земельных участках (землях общего пользования, территории общего пользования), посредством которых обеспечивается доступ		Земли общего пользования	
10.	Иные сведения		-	
4. Пояснения к сведениям об уточняемом земельном участке с кадастровым номером 16:16:213101:63 :				
1.	-			

Сведения об уточняемых земельных участках, необходимые для исправления реестровых ошибок в сведениях о местоположении их границ

1. Сведения о характерных точках границ уточняемого земельного участка с кадастровым номером 16:16:213101:70 :

Система координат МСК-16					Зона № 1		
Обозначение характерных точек границ	Координаты, м				Метод определения координат	Формулы, примененные для расчета средней квадратической погрешности определения координат характерных точек границ (Mt), с подставленными в такие формулы значениями и итоговые (вычисленные) значения Mt, м	Описание закрепления точки
	содержатся в Едином государственном реестре недвижимости		определены в результате выполнения комплексных кадастровых работ				
	X	Y	X	Y			
1	2	3	4	5	6	7	8
763	491116.85	1308247.88	-	-	-	0.20	Долговременный межевой знак
762	491109.23	1308265.88	491109.23	1308265.88	Метод спутниковых геодезических измерений (определений)	$Mt = \sqrt{(m_0^2 + m_1^2)}$	Долговременный межевой знак
780	491080.46	1308255.23	491080.46	1308255.23	Метод спутниковых геодезических измерений (определений)	$Mt = \sqrt{(m_0^2 + m_1^2)}$	Долговременный межевой знак
781	491088.32	1308236.88	491088.32	1308236.88	Метод спутниковых геодезических измерений (определений)	$Mt = \sqrt{(m_0^2 + m_1^2)}$	Долговременный межевой знак
764	-	-	491116.91	1308247.74	Метод спутниковых геодезических измерений (определений)	$Mt = \sqrt{(m_0^2 + m_1^2)}$	Долговременный межевой знак
763	491116.85	1308247.88	-	-	-	0.20	Долговременный межевой знак

2. Сведения о частях границ уточняемого земельного участка с кадастровым номером 16:16:213101:70 :

Обозначение части границ		Горизонтальное проложение (S), м	Описание прохождения части границ	Сведения о согласовании местоположения границ (согласовано/спорное)
от т.	до т.			
1	2	3	4	5
762	780	30.68	-	-
780	781	19.96	-	-
781	764	30.58	-	-
764	762	19.70	-	-

3. Сведения о характеристиках уточняемого земельного участка с кадастровым номером 16:16:213101:70 :		
№ п/п	Наименование характеристики	Значение характеристики
1	2	3
1.	Адрес земельного участка	-
1.1.	Сведения о местоположении земельного участка (при отсутствии адреса) в структурированном в соответствии с федеральной информационной адресной системой виде	-
1.2.	Дополнительные сведения о местоположении земельного участка	-
2.	Площадь земельного участка ± величина погрешности определения (вычисления) площади ($P \pm \Delta P$), м ²	607 ± 17
3.	Формула, примененная для расчета предельной допустимой погрешности определения площади земельного участка, с подставленными значениями и итоговые (вычисленные) значения (ΔP), м ²	$\Delta P = 3.5 * M_t * \sqrt{P} = 3.5 * 0,2 * \sqrt{607} = 17$
4.	Площадь земельного участка согласно сведениям Единого государственного реестра недвижимости ($P_{\text{кад}}$), м ²	604
5.	Оценка расхождения P и $P_{\text{кад}}$ ($P - P_{\text{кад}}$), м ²	3
6.	Предельные минимальный и максимальный размеры земельного участка ($P_{\text{мин}}$ и $P_{\text{макс}}$), м ²	- -
7.	Кадастровый номер или иной государственный учетный номер (инвентарный) объекта недвижимости, расположенного на земельном участке	16:16:213101:1600 16:16:213101:1601 16:16:213101:1315
8.	Вид (виды) разрешенного использования	Садоводство
8.1.	Дополнительные сведения об использовании земельного участка	-
9.	Сведения о земельных участках (землях общего пользования, территории общего пользования), посредством которых обеспечивается доступ	Земли общего пользования
10.	Иные сведения	-
4. Пояснения к сведениям об уточняемом земельном участке с кадастровым номером 16:16:213101:70 :		
1.	-	

Сведения об уточняемых земельных участках, необходимые для исправления реестровых ошибок в сведениях о местоположении их границ

1. Сведения о характерных точках границ уточняемого земельного участка с кадастровым номером 16:16:213101:71 :

Система координат МСК-16					Зона № 1		
Обозначение характерных точек границ	Координаты, м				Метод определения координат	Формулы, примененные для расчета средней квадратической погрешности определения координат характерных точек границ (Mt), с подставленными значениями и итоговые (вычисленные) значения Mt, м	Описание закрепления точки
	содержатся в Едином государственном реестре недвижимости		определены в результате выполнения комплексных кадастровых работ				
	X	Y	X	Y			
1	2	3	4	5	6	7	8
762	491109.21	1308266.06	491109.23	1308265.88	Метод спутниковых геодезических измерений (определений)	$Mt = \sqrt{(m_0^2 + m_1^2)}$	Долговременный межевой знак
766	491101.04	1308283.74	491101.02	1308284.00	Метод спутниковых геодезических измерений (определений)	$Mt = \sqrt{(m_0^2 + m_1^2)}$	Долговременный межевой знак
766	491100.36	1308283.48	-	-	-	0.2	-
782	491083.43	1308277.96	491083.43	1308277.96	Метод спутниковых геодезических измерений (определений)	$Mt = \sqrt{(m_0^2 + m_1^2)}$	Долговременный межевой знак
62	491072.11	1308273.68	491072.35	1308273.77	Метод спутниковых геодезических измерений (определений)	$Mt = \sqrt{(m_0^2 + m_1^2)}$	Долговременный межевой знак
780	491080.28	1308255.22	491080.46	1308255.23	Метод спутниковых геодезических измерений (определений)	$Mt = \sqrt{(m_0^2 + m_1^2)}$	Долговременный межевой знак
783	491092.34	1308259.73	-	-	-	0.2	-
762	491109.21	1308266.06	491109.23	1308265.88	Метод спутниковых геодезических измерений (определений)	$Mt = \sqrt{(m_0^2 + m_1^2)}$	Долговременный межевой знак

2. Сведения о частях границ уточняемого земельного участка с кадастровым номером 16:16:213101:71 :

Обозначение части границ		Горизонтальное проложение (S), м	Описание прохождения части границ	Сведения о согласовании местоположения границ (согласовано/спорное)
от т.	до т.			
1	2	3	4	5
762	766	19.89	-	-
766	782	18.60	-	-
782	62	11.85	-	-

2. Сведения о частях границ уточняемого земельного участка с кадастровым номером 16:16:213101:71 :				
Обозначение части границ		Горизонтальное проложение (S), м	Описание прохождения части границ	Сведения о согласовании местоположения границ (согласовано/спорное)
от т.	до т.			
1	2	3	4	5
62	780	20.24	-	-
780	762	30.68	-	-
3. Сведения о характеристиках уточняемого земельного участка с кадастровым номером 16:16:213101:71 :				
№ п/п	Наименование характеристики			Значение характеристики
1	2			3
1.	Адрес земельного участка			-
1.1.	Сведения о местоположении земельного участка (при отсутствии адреса) в структурированном в соответствии с федеральной информационной адресной системой виде			-
1.2.	Дополнительные сведения о местоположении земельного участка			-
2.	Площадь земельного участка ± величина погрешности определения (вычисления) площади (P ± ΔP), м2			615 ± 17
3.	Формула, примененная для расчета предельной допустимой погрешности определения площади земельного участка, с подставленными значениями и итоговые (вычисленные) значения (ΔP), м2			$\Delta P = 3.5 * M_t * \sqrt{P} = 3.5 * 0,2 * \sqrt{615} = 17$
4.	Площадь земельного участка согласно сведениям Единого государственного реестра недвижимости (P _{кад}), м2			613
5.	Оценка расхождения P и P _{кад} (P - P _{кад}), м2			2
6.	Предельные минимальный и максимальный размеры земельного участка (P _{мин} и P _{макс}), м2			- -
7.	Кадастровый номер или иной государственный учетный номер (инвентарный) объекта недвижимости, расположенного на земельном участке			16:16:213101:1194
8.	Вид (виды) разрешенного использования			Садоводство
8.1.	Дополнительные сведения об использовании земельного участка			-
9.	Сведения о земельных участках (землях общего пользования, территории общего пользования), посредством которых обеспечивается доступ			Земли общего пользования
10.	Иные сведения			-
4. Пояснения к сведениям об уточняемом земельном участке с кадастровым номером 16:16:213101:71 :				
1.	-			

Сведения об уточняемых земельных участках, необходимые для исправления реестровых ошибок в сведениях о местоположении их границ

1. Сведения о характерных точках границ уточняемого земельного участка с кадастровым номером 16:16:213101:74 :

Система координат МСК-16					Зона № 1		
Обозначение характерных точек границ	Координаты, м				Метод определения координат	Формулы, примененные для расчета средней квадратической погрешности определения координат характерных точек границ (Mt), с подставленными в такие формулы значениями и итоговые (вычисленные) значения Mt, м	Описание закрепления точки
	содержатся в Едином государственном реестре недвижимости		определены в результате выполнения комплексных кадастровых работ				
	X	Y	X	Y			
1	2	3	4	5	6	7	8
65	491047.89	1308328.27	491047.89	1308328.27	Метод спутниковых геодезических измерений (определений)	$Mt = \sqrt{(m_0^2 + m_1^2)}$	Долговременный межевой знак
784	491050.94	1308320.48	491050.94	1308320.48	Метод спутниковых геодезических измерений (определений)	$Mt = \sqrt{(m_0^2 + m_1^2)}$	Долговременный межевой знак
64	491055.72	1308309.80	491055.72	1308309.74	Метод спутниковых геодезических измерений (определений)	$Mt = \sqrt{(m_0^2 + m_1^2)}$	Долговременный межевой знак
768	491084.59	1308321.25	491084.36	1308321.48	Метод спутниковых геодезических измерений (определений)	$Mt = \sqrt{(m_0^2 + m_1^2)}$	Долговременный межевой знак
785	491076.00	1308340.69	491076.00	1308340.69	Метод спутниковых геодезических измерений (определений)	$Mt = \sqrt{(m_0^2 + m_1^2)}$	Долговременный межевой знак
65	491047.89	1308328.27	491047.89	1308328.27	Метод спутниковых геодезических измерений (определений)	$Mt = \sqrt{(m_0^2 + m_1^2)}$	Долговременный межевой знак

2. Сведения о частях границ уточняемого земельного участка с кадастровым номером 16:16:213101:74 :

Обозначение части границ		Горизонтальное проложение (S), м	Описание прохождения части границ	Сведения о согласовании местоположения границ (согласовано/спорное)
от т.	до т.			
1	2	3	4	5
65	784	8.37	-	-
784	64	11.76	-	-
64	768	30.95	-	-
768	785	20.95	-	-
785	65	30.73	-	-

3. Сведения о характеристиках уточняемого земельного участка с кадастровым номером 16:16:213101:74 :		
№ п/п	Наименование характеристики	Значение характеристики
1	2	3
1.	Адрес земельного участка	-
1.1.	Сведения о местоположении земельного участка (при отсутствии адреса) в структурированном в соответствии с федеральной информационной адресной системой виде	-
1.2.	Дополнительные сведения о местоположении земельного участка	-
2.	Площадь земельного участка ± величина погрешности определения (вычисления) площади ($P \pm \Delta P$), м ²	635 ± 18
3.	Формула, примененная для расчета предельной допустимой погрешности определения площади земельного участка, с подставленными значениями и итоговые (вычисленные) значения (ΔP), м ²	$\Delta P = 3.5 * M_t * \sqrt{P} = 3.5 * 0,2 * \sqrt{635} = 18$
4.	Площадь земельного участка согласно сведениям Единого государственного реестра недвижимости ($P_{\text{кад}}$), м ²	640
5.	Оценка расхождения P и $P_{\text{кад}}$ ($P - P_{\text{кад}}$), м ²	5
6.	Предельные минимальный и максимальный размеры земельного участка ($P_{\text{мин}}$ и $P_{\text{макс}}$), м ²	- -
7.	Кадастровый номер или иной государственный учетный номер (инвентарный) объекта недвижимости, расположенного на земельном участке	16:16:213101:1532
8.	Вид (виды) разрешенного использования	Садоводство
8.1.	Дополнительные сведения об использовании земельного участка	-
9.	Сведения о земельных участках (землях общего пользования, территории общего пользования), посредством которых обеспечивается доступ	Земли общего пользования
10.	Иные сведения	-
4. Пояснения к сведениям об уточняемом земельном участке с кадастровым номером 16:16:213101:74 :		
1.	-	

Сведения об уточняемых земельных участках, необходимые для исправления реестровых ошибок в сведениях о местоположении их границ

1. Сведения о характерных точках границ уточняемого земельного участка с кадастровым номером 16:16:213101:75 :

Система координат МСК-16

Зона № 1

Обозначение характерных точек границ	Координаты, м				Метод определения координат	Формулы, примененные для расчета средней квадратической погрешности определения координат характерных точек границ (Mt), с подставленными в такие формулы значениями и итоговые (вычисленные) значения Mt, м	Описание закрепления точки
	содержатся в Едином государственном реестре недвижимости		определены в результате выполнения комплексных кадастровых работ				
	X	Y	X	Y			
1	2	3	4	5	6	7	8
356	491138.07	1308100.65	491138.95	1308103.00	Метод спутниковых геодезических измерений (определений)	$Mt = \sqrt{(m_0^2 + m_1^2)}$	Долговременный межевой знак
786	491140.45	1308107.00	491140.45	1308107.00	Метод спутниковых геодезических измерений (определений)	$Mt = \sqrt{(m_0^2 + m_1^2)}$	Долговременный межевой знак
787	491139.73	1308109.34	491139.73	1308109.34	Метод спутниковых геодезических измерений (определений)	$Mt = \sqrt{(m_0^2 + m_1^2)}$	Долговременный межевой знак
788	491132.64	1308125.43	491132.64	1308125.43	Метод спутниковых геодезических измерений (определений)	$Mt = \sqrt{(m_0^2 + m_1^2)}$	Долговременный межевой знак
789	491104.84	1308114.28	491104.84	1308114.28	Метод спутниковых геодезических измерений (определений)	$Mt = \sqrt{(m_0^2 + m_1^2)}$	Долговременный межевой знак
1300	-	-	491107.53	1308108.30	Метод спутниковых геодезических измерений (определений)	$Mt = \sqrt{(m_0^2 + m_1^2)}$	Долговременный межевой знак
358	491116.18	1308089.08	491116.18	1308089.08	Метод спутниковых геодезических измерений (определений)	$Mt = \sqrt{(m_0^2 + m_1^2)}$	Долговременный межевой знак
357	-	-	491135.07	1308099.06	Метод спутниковых геодезических измерений (определений)	$Mt = \sqrt{(m_0^2 + m_1^2)}$	Долговременный межевой знак
356	491138.07	1308100.65	491138.95	1308103.00	Метод спутниковых геодезических измерений (определений)	$Mt = \sqrt{(m_0^2 + m_1^2)}$	Долговременный межевой знак

2. Сведения о частях границ уточняемого земельного участка с кадастровым номером 16:16:213101:75 :				
Обозначение части границ		Горизонтальное проложение (S), м	Описание прохождения части границ	Сведения о согласовании местоположения границ (согласовано/спорное)
от т.	до т.			
1	2	3	4	5
356	786	4.27	-	-
786	787	2.45	-	-
787	788	17.58	-	-
788	789	29.95	-	-
789	1300	6.56	-	-
1300	358	21.08	-	-
358	357	21.36	-	-
357	356	5.53	-	-
3. Сведения о характеристиках уточняемого земельного участка с кадастровым номером 16:16:213101:75 :				
№ п/п	Наименование характеристики		Значение характеристики	
1	2		3	
1.	Адрес земельного участка		-	
1.1.	Сведения о местоположении земельного участка (при отсутствии адреса) в структурированном в соответствии с федеральной информационной адресной системой виде		-	
1.2.	Дополнительные сведения о местоположении земельного участка		-	
2.	Площадь земельного участка ± величина погрешности определения (вычисления) площади (P ± ΔP), м2		763 ± 19	
3.	Формула, примененная для расчета предельной допустимой погрешности определения площади земельного участка, с подставленными значениями и итоговые (вычисленные) значения (ΔP), м2		$\Delta P = 3.5 * M_t * \sqrt{P} = 3.5 * 0,2 * \sqrt{763} = 19$	
4.	Площадь земельного участка согласно сведениям Единого государственного реестра недвижимости (P _{кад}), м2		756	
5.	Оценка расхождения P и P _{кад} (P - P _{кад}), м2		7	
6.	Предельные минимальный и максимальный размеры земельного участка (P _{мин} и P _{макс}), м2		-	
7.	Кадастровый номер или иной государственный учетный номер (инвентарный) объекта недвижимости, расположенного на земельном участке		16:16:213101:1616 16:16:213101:1520	
8.	Вид (виды) разрешенного использования		ведение садоводства	
8.1.	Дополнительные сведения об использовании земельного участка		-	
9.	Сведения о земельных участках (землях общего пользования, территории общего пользования), посредством которых обеспечивается доступ		Земли общего пользования	
10.	Иные сведения		-	
4. Пояснения к сведениям об уточняемом земельном участке с кадастровым номером 16:16:213101:75 :				
1.	-			

Сведения об уточняемых земельных участках, необходимые для исправления реестровых ошибок в сведениях о местоположении их границ

1. Сведения о характерных точках границ уточняемого земельного участка с кадастровым номером 16:16:213101:76 :

Система координат МСК-16					Зона № 1		
Обозначение характерных точек границ	Координаты, м				Метод определения координат	Формулы, примененные для расчета средней квадратической погрешности определения координат характерных точек границ (Mt), с подставленными в такие формулы значениями и итоговые (вычисленные) значения Mt, м	Описание закрепления точки
	содержатся в Едином государственном реестре недвижимости		определены в результате выполнения комплексных кадастровых работ				
	X	Y	X	Y			
1	2	3	4	5	6	7	8
788	491132.64	1308125.43	491132.64	1308125.43	Метод спутниковых геодезических измерений (определений)	$Mt = \sqrt{(m_0^2 + m_1^2)}$	Долговременный межевой знак
790	491124.73	1308143.65	491124.73	1308143.65	Метод спутниковых геодезических измерений (определений)	$Mt = \sqrt{(m_0^2 + m_1^2)}$	Долговременный межевой знак
791	491099.04	1308133.58	491099.04	1308133.58	Метод спутниковых геодезических измерений (определений)	$Mt = \sqrt{(m_0^2 + m_1^2)}$	Долговременный межевой знак
792	491096.66	1308132.65	491096.66	1308132.65	Метод спутниковых геодезических измерений (определений)	$Mt = \sqrt{(m_0^2 + m_1^2)}$	Долговременный межевой знак
793	491098.87	1308127.63	-	-	-	0.2	-
794	491099.62	1308126.02	491099.58	1308125.89	Метод спутниковых геодезических измерений (определений)	$Mt = \sqrt{(m_0^2 + m_1^2)}$	Долговременный межевой знак
789	491104.84	1308114.28	491104.84	1308114.28	Метод спутниковых геодезических измерений (определений)	$Mt = \sqrt{(m_0^2 + m_1^2)}$	Долговременный межевой знак
788	491132.64	1308125.43	491132.64	1308125.43	Метод спутниковых геодезических измерений (определений)	$Mt = \sqrt{(m_0^2 + m_1^2)}$	Долговременный межевой знак

2. Сведения о частях границ уточняемого земельного участка с кадастровым номером 16:16:213101:76 :

Обозначение части границ		Горизонтальное проложение (S), м	Описание прохождения части границ	Сведения о согласовании местоположения границ (согласовано/спорное)
от т.	до т.			
1	2	3	4	5
788	790	19.86	-	-

2. Сведения о частях границ уточняемого земельного участка с кадастровым номером 16:16:213101:76 :				
Обозначение части границ		Горизонтальное проложение (S), м	Описание прохождения части границ	Сведения о согласовании местоположения границ (согласовано/спорное)
от т.	до т.			
1	2	3	4	5
790	791	27.59	-	-
791	792	2.56	-	-
792	794	7.36	-	-
794	789	12.75	-	-
789	788	29.95	-	-
3. Сведения о характеристиках уточняемого земельного участка с кадастровым номером 16:16:213101:76 :				
№ п/п	Наименование характеристики		Значение характеристики	
1	2		3	
1.	Адрес земельного участка		-	
1.1.	Сведения о местоположении земельного участка (при отсутствии адреса) в структурированном в соответствии с федеральной информационной адресной системой виде		-	
1.2.	Дополнительные сведения о местоположении земельного участка		-	
2.	Площадь земельного участка ± величина погрешности определения (вычисления) площади ($P \pm \Delta P$), м ²		601 ± 17	
3.	Формула, примененная для расчета предельной допустимой погрешности определения площади земельного участка, с подставленными значениями и итоговые (вычисленные) значения (ΔP), м ²		$\Delta P = 3.5 * M_t * \sqrt{P} = 3.5 * 0,2 * \sqrt{601} = 17$	
4.	Площадь земельного участка согласно сведениям Единого государственного реестра недвижимости (Р _{кад}), м ²		600	
5.	Оценка расхождения Р и Р _{кад} (Р - Р _{кад}), м ²		1	
6.	Предельные минимальный и максимальный размеры земельного участка (Р _{мин} и Р _{макс}), м ²		- -	
7.	Кадастровый номер или иной государственный учетный номер (инвентарный) объекта недвижимости, расположенного на земельном участке		16:16:213101:1489 16:16:213101:1520	
8.	Вид (виды) разрешенного использования		Садоводство	
8.1.	Дополнительные сведения об использовании земельного участка		-	
9.	Сведения о земельных участках (землях общего пользования, территории общего пользования), посредством которых обеспечивается доступ		Земли общего пользования	
10.	Иные сведения		-	
4. Пояснения к сведениям об уточняемом земельном участке с кадастровым номером 16:16:213101:76 :				
1.	-			

Сведения об уточняемых земельных участках, необходимые для исправления реестровых ошибок в сведениях о местоположении их границ

1. Сведения о характерных точках границ уточняемого земельного участка с кадастровым номером 16:16:213101:90 :

Система координат МСК-16

Зона № 1

Обозначение характерных точек границ	Координаты, м				Метод определения координат	Формулы, примененные для расчета средней квадратической погрешности определения координат характерных точек границ (Mt), с подставленными в такие формулы значениями и итоговые (вычисленные) значения Mt, м	Описание закрепления точки
	содержатся в Едином государственном реестре недвижимости		определены в результате выполнения комплексных кадастровых работ				
	X	Y	X	Y			
1	2	3	4	5	6	7	8
795	491166.79	1308016.52	491164.87	1308015.51	Метод спутниковых геодезических измерений (определений)	$Mt = \sqrt{(m_0^2 + m_1^2)}$	Долговременный межевой знак
796	491161.01	1308034.85	491172.53	1308018.84	Метод спутниковых геодезических измерений (определений)	$Mt = \sqrt{(m_0^2 + m_1^2)}$	Долговременный межевой знак
797	491116.91	1308016.19	491166.88	1308036.94	Метод спутниковых геодезических измерений (определений)	$Mt = \sqrt{(m_0^2 + m_1^2)}$	Долговременный межевой знак
798	491124.74	1307998.77	491160.57	1308034.36	Метод спутниковых геодезических измерений (определений)	$Mt = \sqrt{(m_0^2 + m_1^2)}$	Долговременный межевой знак
н184У	-	-	491156.20	1308032.58	Метод спутниковых геодезических измерений (определений)	$Mt = \sqrt{(m_0^2 + m_1^2)}$	Долговременный межевой знак
н185У	-	-	491148.91	1308029.15	Метод спутниковых геодезических измерений (определений)	$Mt = \sqrt{(m_0^2 + m_1^2)}$	Долговременный межевой знак
н186У	-	-	491143.97	1308027.09	Метод спутниковых геодезических измерений (определений)	$Mt = \sqrt{(m_0^2 + m_1^2)}$	Долговременный межевой знак
н187У	-	-	491139.37	1308025.05	Метод спутниковых геодезических измерений (определений)	$Mt = \sqrt{(m_0^2 + m_1^2)}$	Долговременный межевой знак
н188У	-	-	491128.67	1308020.51	Метод спутниковых геодезических измерений (определений)	$Mt = \sqrt{(m_0^2 + m_1^2)}$	Долговременный межевой знак

1. Сведения о характерных точках границ уточняемого земельного участка с кадастровым номером 16:16:213101:90 :							
Система координат МСК-16							Зона № 1
Обозначение характерных точек границ	Координаты, м				Метод определения координат	Формулы, примененные для расчета средней квадратической погрешности определения координат характерных точек границ (Mt), с подставленными в такие формулы значениями и итоговые (вычисленные) значения Mt, м	Описание закрепления точки
	содержатся в Едином государственном реестре недвижимости		определены в результате выполнения комплексных кадастровых работ				
	X	Y	X	Y			
1	2	3	4	5	6	7	8
н48У	-	-	491116.41	1308015.25	Метод спутниковых геодезических измерений (определений)	$Mt = \sqrt{(m_0^2 + m_1^2)}$	Долговременный межевой знак
1356	-	-	491124.09	1307997.69	Метод спутниковых геодезических измерений (определений)	$Mt = \sqrt{(m_0^2 + m_1^2)}$	Долговременный межевой знак
795	491166.79	1308016.52	491164.87	1308015.51	Метод спутниковых геодезических измерений (определений)	$Mt = \sqrt{(m_0^2 + m_1^2)}$	Долговременный межевой знак
2. Сведения о частях границ уточняемого земельного участка с кадастровым номером 16:16:213101:90 :							
Обозначение части границ		Горизонтальное проложение (S), м	Описание прохождения части границ	Сведения о согласовании местоположения границ (согласовано/спорное)			
от т.	до т.						
1	2	3	4	5			
795	796	8.35	-	-			
796	797	18.96	-	-			
797	798	6.82	-	-			
798	н184У	4.72	-	-			
н184У	н185У	8.06	-	-			
н185У	н186У	5.35	-	-			
н186У	н187У	5.03	-	-			
н187У	н188У	11.62	-	-			
н188У	н48У	13.34	-	-			
н48У	1356	19.17	-	-			
1356	795	44.50	-	-			
3. Сведения о характеристиках уточняемого земельного участка с кадастровым номером 16:16:213101:90 :							
№ п/п	Наименование характеристики			Значение характеристики			
1	2			3			
1.	Адрес земельного участка			-			

3. Сведения о характеристиках уточняемого земельного участка с кадастровым номером 16:16:213101:90 :		
№ п/п	Наименование характеристики	Значение характеристики
1	2	3
1.1.	Сведения о местоположении земельного участка (при отсутствии адреса) в структурированном в соответствии с федеральной информационной адресной системой виде	-
1.2.	Дополнительные сведения о местоположении земельного участка	-
2.	Площадь земельного участка ± величина погрешности определения (вычисления) площади ($P \pm \Delta P$), м ²	1025 ± 22
3.	Формула, примененная для расчета предельной допустимой погрешности определения площади земельного участка, с подставленными значениями и итоговые (вычисленные) значения (ΔP), м ²	$\Delta P = 3.5 * M_t * \sqrt{P} = 3.5 * 0,2 * \sqrt{1025} = 22$
4.	Площадь земельного участка согласно сведениям Единого государственного реестра недвижимости ($P_{\text{кад}}$), м ²	894
5.	Оценка расхождения P и $P_{\text{кад}}$ ($P - P_{\text{кад}}$), м ²	131
6.	Предельные минимальный и максимальный размеры земельного участка ($P_{\text{мин}}$ и $P_{\text{макс}}$), м ²	- -
7.	Кадастровый номер или иной государственный учетный номер (инвентарный) объекта недвижимости, расположенного на земельном участке	16:16:000000:1342
8.	Вид (виды) разрешенного использования	Садоводство
8.1.	Дополнительные сведения об использовании земельного участка	-
9.	Сведения о земельных участках (землях общего пользования, территории общего пользования), посредством которых обеспечивается доступ	Земли общего пользования
10.	Иные сведения	-
4. Пояснения к сведениям об уточняемом земельном участке с кадастровым номером 16:16:213101:90 :		
1.	-	

Сведения об уточняемых земельных участках, необходимые для исправления реестровых ошибок в сведениях о местоположении их границ

1. Сведения о характерных точках границ уточняемого земельного участка с кадастровым номером 16:16:213101:93 :

Система координат МСК-16

Зона № 1

Обозначение характерных точек границ	Координаты, м				Метод определения координат	Формулы, примененные для расчета средней квадратической погрешности определения координат характерных точек границ (Mt), с подставленными в такие формулы значениями и итоговые (вычисленные) значения Mt, м	Описание закрепления точки
	содержатся в Едином государственном реестре недвижимости		определены в результате выполнения комплексных кадастровых работ				
	X	Y	X	Y			
1	2	3	4	5	6	7	8
799	491134.20	1308071.20	491136.11	1308067.63	Метод спутниковых геодезических измерений (определений)	$Mt = \sqrt{(m_0^2 + m_1^2)}$	Долговременный межевой знак
323	491123.60	1308089.10	491127.00	1308086.28	Метод спутниковых геодезических измерений (определений)	$Mt = \sqrt{(m_0^2 + m_1^2)}$	Долговременный межевой знак
322	491089.50	1308071.60	491091.70	1308070.28	Метод спутниковых геодезических измерений (определений)	$Mt = \sqrt{(m_0^2 + m_1^2)}$	Долговременный межевой знак
800	491099.40	1308053.10	491100.60	1308051.48	Метод спутниковых геодезических измерений (определений)	$Mt = \sqrt{(m_0^2 + m_1^2)}$	Долговременный межевой знак
799	491134.20	1308071.20	491136.11	1308067.63	Метод спутниковых геодезических измерений (определений)	$Mt = \sqrt{(m_0^2 + m_1^2)}$	Долговременный межевой знак

2. Сведения о частях границ уточняемого земельного участка с кадастровым номером 16:16:213101:93 :

Обозначение части границ		Горизонтальное проложение (S), м	Описание прохождения части границ	Сведения о согласовании местоположения границ (согласовано/спорное)
от т.	до т.			
1	2	3	4	5
799	323	20.76	-	-
323	322	38.76	-	-
322	800	20.80	-	-
800	799	39.01	-	-

3. Сведения о характеристиках уточняемого земельного участка с кадастровым номером 16:16:213101:93 :		
№ п/п	Наименование характеристики	Значение характеристики
1	2	3
1.	Адрес земельного участка	-
1.1.	Сведения о местоположении земельного участка (при отсутствии адреса) в структурированном в соответствии с федеральной информационной адресной системой виде	-
1.2.	Дополнительные сведения о местоположении земельного участка	-
2.	Площадь земельного участка ± величина погрешности определения (вычисления) площади ($P \pm \Delta P$), м ²	808 ± 20
3.	Формула, примененная для расчета предельной допустимой погрешности определения площади земельного участка, с подставленными значениями и итоговые (вычисленные) значения (ΔP), м ²	$\Delta P = 3.5 * M_t * \sqrt{P} = 3.5 * 0,2 * \sqrt{808} = 20$
4.	Площадь земельного участка согласно сведениям Единого государственного реестра недвижимости ($P_{\text{кад}}$), м ²	806
5.	Оценка расхождения P и $P_{\text{кад}}$ ($P - P_{\text{кад}}$), м ²	2
6.	Предельные минимальный и максимальный размеры земельного участка ($P_{\text{мин}}$ и $P_{\text{макс}}$), м ²	- -
7.	Кадастровый номер или иной государственный учетный номер (инвентарный) объекта недвижимости, расположенного на земельном участке	16:16:213101:1329
8.	Вид (виды) разрешенного использования	Садоводство
8.1.	Дополнительные сведения об использовании земельного участка	-
9.	Сведения о земельных участках (землях общего пользования, территории общего пользования), посредством которых обеспечивается доступ	Земли общего пользования
10.	Иные сведения	-
4. Пояснения к сведениям об уточняемом земельном участке с кадастровым номером 16:16:213101:93 :		
1.	-	

Сведения об уточняемых земельных участках, необходимые для исправления реестровых ошибок в сведениях о местоположении их границ

1. Сведения о характерных точках границ уточняемого земельного участка с кадастровым номером 16:16:213101:96 :

Система координат МСК-16					Зона № 1		
Обозначение характерных точек границ	Координаты, м				Метод определения координат	Формулы, примененные для расчета средней квадратической погрешности определения координат характерных точек границ (Mt), с подставленными в такие формулы значениями и итоговые (вычисленные) значения Mt, м	Описание закрепления точки
	содержатся в Едином государственном реестре недвижимости		определены в результате выполнения комплексных кадастровых работ				
	X	Y	X	Y			
1	2	3	4	5	6	7	8
794	491099.62	1308126.02	491099.58	1308125.89	Метод спутниковых геодезических измерений (определений)	$Mt = \sqrt{(m_0^2 + m_1^2)}$	Долговременный межевой знак
793	491098.87	1308127.63	-	-	-	0.2	-
792	491096.66	1308132.65	491096.66	1308132.65	Метод спутниковых геодезических измерений (определений)	$Mt = \sqrt{(m_0^2 + m_1^2)}$	Долговременный межевой знак
801	491091.50	1308144.71	491091.50	1308144.71	Метод спутниковых геодезических измерений (определений)	$Mt = \sqrt{(m_0^2 + m_1^2)}$	Долговременный межевой знак
360	491063.26	1308132.44	491063.30	1308132.36	Метод спутниковых геодезических измерений (определений)	$Mt = \sqrt{(m_0^2 + m_1^2)}$	Долговременный межевой знак
802	491064.15	1308130.32	491066.05	1308126.89	Метод спутниковых геодезических измерений (определений)	$Mt = \sqrt{(m_0^2 + m_1^2)}$	Долговременный межевой знак
803	491071.53	1308114.09	491072.13	1308114.34	Метод спутниковых геодезических измерений (определений)	$Mt = \sqrt{(m_0^2 + m_1^2)}$	Долговременный межевой знак
794	491099.62	1308126.02	491099.58	1308125.89	Метод спутниковых геодезических измерений (определений)	$Mt = \sqrt{(m_0^2 + m_1^2)}$	Долговременный межевой знак

2. Сведения о частях границ уточняемого земельного участка с кадастровым номером 16:16:213101:96 :

Обозначение части границ		Горизонтальное проложение (S), м	Описание прохождения части границ	Сведения о согласовании местоположения границ (согласовано/спорное)
от т.	до т.			
1	2	3	4	5
794	792	7.36	-	-

2. Сведения о частях границ уточняемого земельного участка с кадастровым номером 16:16:213101:96 :				
Обозначение части границ		Горизонтальное проложение (S), м	Описание прохождения части границ	Сведения о согласовании местоположения границ (согласовано/спорное)
от т.	до т.			
1	2	3	4	5
792	801	13.12	-	-
801	360	30.79	-	-
360	802	6.12	-	-
802	803	13.95	-	-
803	794	29.78	-	-
3. Сведения о характеристиках уточняемого земельного участка с кадастровым номером 16:16:213101:96 :				
№ п/п	Наименование характеристики		Значение характеристики	
1	2		3	
1.	Адрес земельного участка		-	
1.1.	Сведения о местоположении земельного участка (при отсутствии адреса) в структурированном в соответствии с федеральной информационной адресной системой виде		-	
1.2.	Дополнительные сведения о местоположении земельного участка		-	
2.	Площадь земельного участка ± величина погрешности определения (вычисления) площади (P ± ΔP), м2		613 ± 17	
3.	Формула, примененная для расчета предельной допустимой погрешности определения площади земельного участка, с подставленными значениями и итоговые (вычисленные) значения (ΔP), м2		$\Delta P = 3.5 * M_t * \sqrt{P} = 3.5 * 0,2 * \sqrt{613} = 17$	
4.	Площадь земельного участка согласно сведениям Единого государственного реестра недвижимости (P _{кад}), м2		618	
5.	Оценка расхождения P и P _{кад} (P - P _{кад}), м2		5	
6.	Предельные минимальный и максимальный размеры земельного участка (P _{мин} и P _{макс}), м2		-	
7.	Кадастровый номер или иной государственный учетный номер (инвентарный) объекта недвижимости, расположенного на земельном участке		16:16:213101:1921	
8.	Вид (виды) разрешенного использования		садоводство	
8.1.	Дополнительные сведения об использовании земельного участка		-	
9.	Сведения о земельных участках (землях общего пользования, территории общего пользования), посредством которых обеспечивается доступ		Земли общего пользования	
10.	Иные сведения		-	
4. Пояснения к сведениям об уточняемом земельном участке с кадастровым номером 16:16:213101:96 :				
1.	-			

Сведения об уточняемых земельных участках, необходимые для исправления реестровых ошибок в сведениях о местоположении их границ

1. Сведения о характерных точках границ уточняемого земельного участка с кадастровым номером 16:16:213101:98 :

Система координат МСК-16

Зона № 1

Обозначение характерных точек границ	Координаты, м				Метод определения координат	Формулы, примененные для расчета средней квадратической погрешности определения координат характерных точек границ (Mt), с подставленными в такие формулы значениями и итоговые (вычисленные) значения Mt, м	Описание закрепления точки
	содержатся в Едином государственном реестре недвижимости		определены в результате выполнения комплексных кадастровых работ				
	X	Y	X	Y			
1	2	3	4	5	6	7	8
804	491083.19	1308162.76	491083.21	1308163.08	Метод спутниковых геодезических измерений (определений)	$Mt = \sqrt{(m_0^2 + m_1^2)}$	Долговременный межевой знак
805	491080.43	1308169.39	491080.43	1308169.39	Метод спутниковых геодезических измерений (определений)	$Mt = \sqrt{(m_0^2 + m_1^2)}$	Долговременный межевой знак
806	491075.29	1308180.49	491075.21	1308180.68	Метод спутниковых геодезических измерений (определений)	$Mt = \sqrt{(m_0^2 + m_1^2)}$	Долговременный межевой знак
807	491047.49	1308168.70	491047.38	1308168.97	Метод спутниковых геодезических измерений (определений)	$Mt = \sqrt{(m_0^2 + m_1^2)}$	Долговременный межевой знак
361	491054.50	1308152.38	491054.50	1308152.38	Метод спутниковых геодезических измерений (определений)	$Mt = \sqrt{(m_0^2 + m_1^2)}$	Долговременный межевой знак
808	491055.33	1308150.48	491055.40	1308150.51	Метод спутниковых геодезических измерений (определений)	$Mt = \sqrt{(m_0^2 + m_1^2)}$	Долговременный межевой знак
804	491083.19	1308162.76	491083.21	1308163.08	Метод спутниковых геодезических измерений (определений)	$Mt = \sqrt{(m_0^2 + m_1^2)}$	Долговременный межевой знак

2. Сведения о частях границ уточняемого земельного участка с кадастровым номером 16:16:213101:98 :

Обозначение части границ		Горизонтальное проложение (S), м	Описание прохождения части границ	Сведения о согласовании местоположения границ (согласовано/спорное)
от т.	до т.			
1	2	3	4	5
804	805	6.90	-	-
805	806	12.44	-	-

2. Сведения о частях границ уточняемого земельного участка с кадастровым номером 16:16:213101:98 :				
Обозначение части границ		Горизонтальное проложение (S), м	Описание прохождения части границ	Сведения о согласовании местоположения границ (согласовано/спорное)
от т.	до т.			
1	2	3	4	5
806	807	30.19	-	-
807	361	18.05	-	-
361	808	2.08	-	-
808	804	30.52	-	-
3. Сведения о характеристиках уточняемого земельного участка с кадастровым номером 16:16:213101:98 :				
№ п/п	Наименование характеристики		Значение характеристики	
1	2		3	
1.	Адрес земельного участка		-	
1.1.	Сведения о местоположении земельного участка (при отсутствии адреса) в структурированном в соответствии с федеральной информационной адресной системой виде		-	
1.2.	Дополнительные сведения о местоположении земельного участка		-	
2.	Площадь земельного участка ± величина погрешности определения (вычисления) площади (P ± ΔP), м2		600 ± 17	
3.	Формула, примененная для расчета предельной допустимой погрешности определения площади земельного участка, с подставленными значениями и итоговые (вычисленные) значения (ΔP), м2		$\Delta P = 3.5 * M_t * \sqrt{P} = 3.5 * 0,2 * \sqrt{600} = 17$	
4.	Площадь земельного участка согласно сведениям Единого государственного реестра недвижимости (P _{кад}), м2		599	
5.	Оценка расхождения P и P _{кад} (P - P _{кад}), м2		1	
6.	Предельные минимальный и максимальный размеры земельного участка (P _{мин} и P _{макс}), м2		- -	
7.	Кадастровый номер или иной государственный учетный номер (инвентарный) объекта недвижимости, расположенного на земельном участке		16:16:213101:1630	
8.	Вид (виды) разрешенного использования		ведение садоводства	
8.1.	Дополнительные сведения об использовании земельного участка		-	
9.	Сведения о земельных участках (землях общего пользования, территории общего пользования), посредством которых обеспечивается доступ		Земли общего пользования	
10.	Иные сведения		-	
4. Пояснения к сведениям об уточняемом земельном участке с кадастровым номером 16:16:213101:98 :				
1.	-			

Сведения об уточняемых земельных участках, необходимые для исправления реестровых ошибок в сведениях о местоположении их границ

1. Сведения о характерных точках границ уточняемого земельного участка с кадастровым номером 16:16:213101:102 :

Система координат МСК-16					Зона № 1		
Обозначение характерных точек границ	Координаты, м				Метод определения координат	Формулы, примененные для расчета средней квадратической погрешности определения координат характерных точек границ (Mt), с подставленными в такие формулы значениями и итоговые (вычисленные) значения Mt, м	Описание закрепления точки
	содержатся в Едином государственном реестре недвижимости		определены в результате выполнения комплексных кадастровых работ				
	X	Y	X	Y			
1	2	3	4	5	6	7	8
809	491022.70	1308224.46	491022.70	1308224.46	Метод спутниковых геодезических измерений (определений)	$Mt = \sqrt{(m_0^2 + m_1^2)}$	Долговременный межевой знак
810	491049.53	1308236.15	491049.79	1308236.23	Метод спутниковых геодезических измерений (определений)	$Mt = \sqrt{(m_0^2 + m_1^2)}$	Долговременный межевой знак
1342	-	-	491047.05	1308242.48	Метод спутниковых геодезических измерений (определений)	$Mt = \sqrt{(m_0^2 + m_1^2)}$	Долговременный межевой знак
811	491042.27	1308253.37	491042.27	1308253.37	Метод спутниковых геодезических измерений (определений)	$Mt = \sqrt{(m_0^2 + m_1^2)}$	Долговременный межевой знак
812	-	-	491015.54	1308242.51	Метод спутниковых геодезических измерений (определений)	$Mt = \sqrt{(m_0^2 + m_1^2)}$	Долговременный межевой знак
364	491014.68	1308242.16	491014.68	1308242.16	Метод спутниковых геодезических измерений (определений)	$Mt = \sqrt{(m_0^2 + m_1^2)}$	Долговременный межевой знак
809	491022.70	1308224.46	491022.70	1308224.46	Метод спутниковых геодезических измерений (определений)	$Mt = \sqrt{(m_0^2 + m_1^2)}$	Долговременный межевой знак

2. Сведения о частях границ уточняемого земельного участка с кадастровым номером 16:16:213101:102 :

Обозначение части границ		Горизонтальное проложение (S), м	Описание прохождения части границ	Сведения о согласовании местоположения границ (согласовано/спорное)
от т.	до т.			
1	2	3	4	5
809	810	29.54	-	-
810	1342	6.82	-	-

2. Сведения о частях границ уточняемого земельного участка с кадастровым номером 16:16:213101:102 :				
Обозначение части границ		Горизонтальное проложение (S), м	Описание прохождения части границ	Сведения о согласовании местоположения границ (согласовано/спорное)
от т.	до т.			
1	2	3	4	5
1342	811	11.89	-	-
811	812	28.85	-	-
812	364	0.93	-	-
364	809	19.43	-	-
3. Сведения о характеристиках уточняемого земельного участка с кадастровым номером 16:16:213101:102 :				
№ п/п	Наименование характеристики		Значение характеристики	
1	2		3	
1.	Адрес земельного участка		-	
1.1.	Сведения о местоположении земельного участка (при отсутствии адреса) в структурированном в соответствии с федеральной информационной адресной системой виде		-	
1.2.	Дополнительные сведения о местоположении земельного участка		-	
2.	Площадь земельного участка ± величина погрешности определения (вычисления) площади (P ± ΔP), м2		566 ± 17	
3.	Формула, примененная для расчета предельной допустимой погрешности определения площади земельного участка, с подставленными значениями и итоговые (вычисленные) значения (ΔP), м2		$\Delta P = 3.5 * M_t * \sqrt{P} = 3.5 * 0,2 * \sqrt{566} = 17$	
4.	Площадь земельного участка согласно сведениям Единого государственного реестра недвижимости (P _{кад}), м2		563	
5.	Оценка расхождения P и P _{кад} (P - P _{кад}), м2		3	
6.	Предельные минимальный и максимальный размеры земельного участка (P _{мин} и P _{макс}), м2		- -	
7.	Кадастровый номер или иной государственный учетный номер (инвентарный) объекта недвижимости, расположенного на земельном участке		16:16:213101:1383	
8.	Вид (виды) разрешенного использования		садоводство	
8.1.	Дополнительные сведения об использовании земельного участка		-	
9.	Сведения о земельных участках (землях общего пользования, территории общего пользования), посредством которых обеспечивается доступ		Земли общего пользования	
10.	Иные сведения		-	
4. Пояснения к сведениям об уточняемом земельном участке с кадастровым номером 16:16:213101:102 :				
1.	-			

Сведения об уточняемых земельных участках, необходимые для исправления реестровых ошибок в сведениях о местоположении их границ

1. Сведения о характерных точках границ уточняемого земельного участка с кадастровым номером 16:16:213101:103 :

Система координат МСК-16

Зона № 1

Обозначение характерных точек границ	Координаты, м				Метод определения координат	Формулы, примененные для расчета средней квадратической погрешности определения координат характерных точек границ (Mt), с подставленными в такие формулы значениями и итоговые (вычисленные) значения Mt, м	Описание закрепления точки
	содержатся в Едином государственном реестре недвижимости		определены в результате выполнения комплексных кадастровых работ				
	X	Y	X	Y			
1	2	3	4	5	6	7	8
812	491015.06	1308242.35	491015.54	1308242.51	Метод спутниковых геодезических измерений (определений)	$Mt = \sqrt{(m_0^2 + m_1^2)}$	Долговременный межевой знак
811	491042.38	1308253.59	491042.27	1308253.37	Метод спутниковых геодезических измерений (определений)	$Mt = \sqrt{(m_0^2 + m_1^2)}$	Долговременный межевой знак
1341	-	-	491039.21	1308261.06	Метод спутниковых геодезических измерений (определений)	$Mt = \sqrt{(m_0^2 + m_1^2)}$	Долговременный межевой знак
813	491034.25	1308272.75	491034.25	1308272.75	Метод спутниковых геодезических измерений (определений)	$Mt = \sqrt{(m_0^2 + m_1^2)}$	Долговременный межевой знак
365	491006.50	1308260.41	491006.50	1308260.41	Метод спутниковых геодезических измерений (определений)	$Mt = \sqrt{(m_0^2 + m_1^2)}$	Долговременный межевой знак
н54У	-	-	491007.39	1308258.23	Метод спутниковых геодезических измерений (определений)	$Mt = \sqrt{(m_0^2 + m_1^2)}$	Долговременный межевой знак
н53У	-	-	491009.06	1308256.33	Метод спутниковых геодезических измерений (определений)	$Mt = \sqrt{(m_0^2 + m_1^2)}$	Долговременный межевой знак
812	491015.06	1308242.35	491015.54	1308242.51	Метод спутниковых геодезических измерений (определений)	$Mt = \sqrt{(m_0^2 + m_1^2)}$	Долговременный межевой знак

2. Сведения о частях границ уточняемого земельного участка с кадастровым номером 16:16:213101:103 :				
Обозначение части границ		Горизонтальное проложение (S), м	Описание прохождения части границ	Сведения о согласовании местоположения границ (согласовано/спорное)
от т.	до т.			
1	2	3	4	5
812	811	28.85	-	-
811	1341	8.28	-	-
1341	813	12.70	-	-
813	365	30.37	-	-
365	н54У	2.35	-	-
н54У	н53У	2.53	-	-
н53У	812	15.26	-	-
3. Сведения о характеристиках уточняемого земельного участка с кадастровым номером 16:16:213101:103 :				
№ п/п	Наименование характеристики		Значение характеристики	
1	2		3	
1.	Адрес земельного участка		-	
1.1.	Сведения о местоположении земельного участка (при отсутствии адреса) в структурированном в соответствии с федеральной информационной адресной системой виде		-	
1.2.	Дополнительные сведения о местоположении земельного участка		-	
2.	Площадь земельного участка ± величина погрешности определения (вычисления) площади (P ± ΔP), м ²		604 ± 17	
3.	Формула, примененная для расчета предельной допустимой погрешности определения площади земельного участка, с подставленными значениями и итоговые (вычисленные) значения (ΔP), м ²		$\Delta P = 3.5 * M_t * \sqrt{P} = 3.5 * 0,2 * \sqrt{604} = 17$	
4.	Площадь земельного участка согласно сведениям Единого государственного реестра недвижимости (P _{кад}), м ²		611	
5.	Оценка расхождения P и P _{кад} (P - P _{кад}), м ²		7	
6.	Предельные минимальный и максимальный размеры земельного участка (P _{мин} и P _{макс}), м ²		- -	
7.	Кадастровый номер или иной государственный учетный номер (инвентарный) объекта недвижимости, расположенного на земельном участке		16:16:213101:1544 16:16:213101:1545	
8.	Вид (виды) разрешенного использования		Садоводство	
8.1.	Дополнительные сведения об использовании земельного участка		-	
9.	Сведения о земельных участках (землях общего пользования, территории общего пользования), посредством которых обеспечивается доступ		Земли общего пользования	
10.	Иные сведения		-	
4. Пояснения к сведениям об уточняемом земельном участке с кадастровым номером 16:16:213101:103 :				
1.	-			

Сведения об уточняемых земельных участках, необходимые для исправления реестровых ошибок в сведениях о местоположении их границ

1. Сведения о характерных точках границ уточняемого земельного участка с кадастровым номером 16:16:213101:106 :

Система координат МСК-16					Зона № 1		
Обозначение характерных точек границ	Координаты, м				Метод определения координат	Формулы, примененные для расчета средней квадратической погрешности определения координат характерных точек границ (Mt), с подставленными в такие формулы значениями и итоговые (вычисленные) значения Mt, м	Описание закрепления точки
	содержатся в Едином государственном реестре недвижимости		определены в результате выполнения комплексных кадастровых работ				
	X	Y	X	Y			
1	2	3	4	5	6	7	8
814	491017.72	1308309.38	491017.80	1308309.46	Метод спутниковых геодезических измерений (определений)	$Mt = \sqrt{(m_0^2 + m_1^2)}$	Долговременный межевой знак
1304	-	-	491015.20	1308316.00	Метод спутниковых геодезических измерений (определений)	$Mt = \sqrt{(m_0^2 + m_1^2)}$	Долговременный межевой знак
815	491009.74	1308327.72	491009.74	1308327.72	Метод спутниковых геодезических измерений (определений)	$Mt = \sqrt{(m_0^2 + m_1^2)}$	Долговременный межевой знак
368	490982.63	1308315.87	490982.63	1308315.87	Метод спутниковых геодезических измерений (определений)	$Mt = \sqrt{(m_0^2 + m_1^2)}$	Долговременный межевой знак
367	490990.75	1308297.44	490990.75	1308297.44	Метод спутниковых геодезических измерений (определений)	$Mt = \sqrt{(m_0^2 + m_1^2)}$	Долговременный межевой знак
814	491017.72	1308309.38	491017.80	1308309.46	Метод спутниковых геодезических измерений (определений)	$Mt = \sqrt{(m_0^2 + m_1^2)}$	Долговременный межевой знак

2. Сведения о частях границ уточняемого земельного участка с кадастровым номером 16:16:213101:106 :

Обозначение части границ		Горизонтальное проложение (S), м	Описание прохождения части границ	Сведения о согласовании местоположения границ (согласовано/спорное)
от т.	до т.			
1	2	3	4	5
814	1304	7.04	-	-
1304	815	12.93	-	-
815	368	29.59	-	-
368	367	20.14	-	-
367	814	29.60	-	-

3. Сведения о характеристиках уточняемого земельного участка с кадастровым номером 16:16:213101:106 :		
№ п/п	Наименование характеристики	Значение характеристики
1	2	3
1.	Адрес земельного участка	-
1.1.	Сведения о местоположении земельного участка (при отсутствии адреса) в структурированном в соответствии с федеральной информационной адресной системой виде	-
1.2.	Дополнительные сведения о местоположении земельного участка	-
2.	Площадь земельного участка ± величина погрешности определения (вычисления) площади ($P \pm \Delta P$), м ²	596 ± 17
3.	Формула, примененная для расчета предельной допустимой погрешности определения площади земельного участка, с подставленными значениями и итоговые (вычисленные) значения (ΔP), м ²	$\Delta P = 3.5 * M_t * \sqrt{P} = 3.5 * 0,2 * \sqrt{596} = 17$
4.	Площадь земельного участка согласно сведениям Единого государственного реестра недвижимости ($P_{\text{кад}}$), м ²	593
5.	Оценка расхождения P и $P_{\text{кад}}$ ($P - P_{\text{кад}}$), м ²	3
6.	Предельные минимальный и максимальный размеры земельного участка ($P_{\text{мин}}$ и $P_{\text{макс}}$), м ²	- -
7.	Кадастровый номер или иной государственный учетный номер (инвентарный) объекта недвижимости, расположенного на земельном участке	16:16:213101:1272
8.	Вид (виды) разрешенного использования	садоводство
8.1.	Дополнительные сведения об использовании земельного участка	-
9.	Сведения о земельных участках (землях общего пользования, территории общего пользования), посредством которых обеспечивается доступ	Земли общего пользования
10.	Иные сведения	-
4. Пояснения к сведениям об уточняемом земельном участке с кадастровым номером 16:16:213101:106 :		
1.	-	

Сведения об уточняемых земельных участках, необходимые для исправления реестровых ошибок в сведениях о местоположении их границ

1. Сведения о характерных точках границ уточняемого земельного участка с кадастровым номером 16:16:213101:107 :

Система координат МСК-16					Зона № 1		
Обозначение характерных точек границ	Координаты, м				Метод определения координат	Формулы, примененные для расчета средней квадратической погрешности определения координат характерных точек границ (Mt), с подставленными в такие формулы значениями и итоговые (вычисленные) значения Mt, м	Описание закрепления точки
	содержатся в Едином государственном реестре недвижимости		определены в результате выполнения комплексных кадастровых работ				
	X	Y	X	Y			
1	2	3	4	5	6	7	8
815	491009.74	1308327.72	491009.74	1308327.72	Метод спутниковых геодезических измерений (определений)	$Mt = \sqrt{(m_0^2 + m_1^2)}$	Долговременный межевой знак
н55У	-	-	491004.01	1308341.52	Метод спутниковых геодезических измерений (определений)	$Mt = \sqrt{(m_0^2 + m_1^2)}$	Долговременный межевой знак
816	491003.77	1308342.10	491003.77	1308342.10	Метод спутниковых геодезических измерений (определений)	$Mt = \sqrt{(m_0^2 + m_1^2)}$	Долговременный межевой знак
369	490979.35	1308338.50	490979.35	1308338.50	Метод спутниковых геодезических измерений (определений)	$Mt = \sqrt{(m_0^2 + m_1^2)}$	Долговременный межевой знак
817	490975.59	1308333.87	490975.22	1308334.30	Метод спутниковых геодезических измерений (определений)	$Mt = \sqrt{(m_0^2 + m_1^2)}$	Долговременный межевой знак
368	490982.63	1308315.87	490982.63	1308315.87	Метод спутниковых геодезических измерений (определений)	$Mt = \sqrt{(m_0^2 + m_1^2)}$	Долговременный межевой знак
815	491009.74	1308327.72	491009.74	1308327.72	Метод спутниковых геодезических измерений (определений)	$Mt = \sqrt{(m_0^2 + m_1^2)}$	Долговременный межевой знак

2. Сведения о частях границ уточняемого земельного участка с кадастровым номером 16:16:213101:107 :

Обозначение части границ		Горизонтальное проложение (S), м	Описание прохождения части границ	Сведения о согласовании местоположения границ (согласовано/спорное)
от т.	до т.			
1	2	3	4	5
815	н55У	14.94	-	-
н55У	816	0.63	-	-

2. Сведения о частях границ уточняемого земельного участка с кадастровым номером 16:16:213101:107 :				
Обозначение части границ		Горизонтальное проложение (S), м	Описание прохождения части границ	Сведения о согласовании местоположения границ (согласовано/спорное)
от т.	до т.			
1	2	3	4	5
816	369	24.68	-	-
369	817	5.89	-	-
817	368	19.86	-	-
368	815	29.59	-	-
3. Сведения о характеристиках уточняемого земельного участка с кадастровым номером 16:16:213101:107 :				
№ п/п	Наименование характеристики		Значение характеристики	
1	2		3	
1.	Адрес земельного участка		-	
1.1.	Сведения о местоположении земельного участка (при отсутствии адреса) в структурированном в соответствии с федеральной информационной адресной системой виде		-	
1.2.	Дополнительные сведения о местоположении земельного участка		-	
2.	Площадь земельного участка ± величина погрешности определения (вычисления) площади (P ± ΔP), м2		566 ± 17	
3.	Формула, примененная для расчета предельной допустимой погрешности определения площади земельного участка, с подставленными значениями и итоговые (вычисленные) значения (ΔP), м2		$\Delta P = 3.5 * M_t * \sqrt{P} = 3.5 * 0,2 * \sqrt{566} = 17$	
4.	Площадь земельного участка согласно сведениям Единого государственного реестра недвижимости (P _{кад}), м2		563	
5.	Оценка расхождения P и P _{кад} (P - P _{кад}), м2		3	
6.	Предельные минимальный и максимальный размеры земельного участка (P _{мин} и P _{макс}), м2		- -	
7.	Кадастровый номер или иной государственный учетный номер (инвентарный) объекта недвижимости, расположенного на земельном участке		16:16:213101:1423	
8.	Вид (виды) разрешенного использования		Садоводство	
8.1.	Дополнительные сведения об использовании земельного участка		-	
9.	Сведения о земельных участках (землях общего пользования, территории общего пользования), посредством которых обеспечивается доступ		Земли общего пользования	
10.	Иные сведения		-	
4. Пояснения к сведениям об уточняемом земельном участке с кадастровым номером 16:16:213101:107 :				
1.	-			

Сведения об уточняемых земельных участках, необходимые для исправления реестровых ошибок в сведениях о местоположении их границ

1. Сведения о характерных точках границ уточняемого земельного участка с кадастровым номером 16:16:213101:108 :

Система координат МСК-16

Зона № 1

Обозначение характерных точек границ	Координаты, м				Метод определения координат	Формулы, примененные для расчета средней квадратической погрешности определения координат характерных точек границ (Mt), с подставленными в такие формулы значениями и итоговые (вычисленные) значения Mt, м	Описание закрепления точки
	содержатся в Едином государственном реестре недвижимости		определены в результате выполнения комплексных кадастровых работ				
	X	Y	X	Y			
1	2	3	4	5	6	7	8
636	491149.00	1307857.48	491149.00	1307857.48	Метод спутниковых геодезических измерений (определений)	$Mt = \sqrt{(m_0^2 + m_1^2)}$	Долговременный межевой знак
818	491150.40	1307859.26	491150.40	1307859.26	Метод спутниковых геодезических измерений (определений)	$Mt = \sqrt{(m_0^2 + m_1^2)}$	Долговременный межевой знак
819	491151.05	1307859.88	491151.05	1307859.88	Метод спутниковых геодезических измерений (определений)	$Mt = \sqrt{(m_0^2 + m_1^2)}$	Долговременный межевой знак
820	491153.66	1307862.75	491153.15	1307862.71	Метод спутниковых геодезических измерений (определений)	$Mt = \sqrt{(m_0^2 + m_1^2)}$	Долговременный межевой знак
635	491156.28	1307866.13	491156.01	1307866.49	Метод спутниковых геодезических измерений (определений)	$Mt = \sqrt{(m_0^2 + m_1^2)}$	Долговременный межевой знак
634	491157.70	1307868.61	491157.23	1307869.08	Метод спутниковых геодезических измерений (определений)	$Mt = \sqrt{(m_0^2 + m_1^2)}$	Долговременный межевой знак
633	491159.26	1307873.40	491158.41	1307871.85	Метод спутниковых геодезических измерений (определений)	$Mt = \sqrt{(m_0^2 + m_1^2)}$	Долговременный межевой знак
632	491159.84	1307876.43	491159.68	1307877.83	Метод спутниковых геодезических измерений (определений)	$Mt = \sqrt{(m_0^2 + m_1^2)}$	Долговременный межевой знак
631	491160.41	1307880.09	491159.83	1307880.67	Метод спутниковых геодезических измерений (определений)	$Mt = \sqrt{(m_0^2 + m_1^2)}$	Долговременный межевой знак

1. Сведения о характерных точках границ уточняемого земельного участка с кадастровым номером 16:16:213101:108 :							
Система координат МСК-16						Зона № 1	
Обозначение характерных точек границ	Координаты, м				Метод определения координат	Формулы, примененные для расчета средней квадратической погрешности определения координат характерных точек границ (Mt), с подставленными в такие формулы значениями и итоговые (вычисленные) значения Mt, м	Описание закрепления точки
	содержатся в Едином государственном реестре недвижимости		определены в результате выполнения комплексных кадастровых работ				
	X	Y	X	Y			
1	2	3	4	5	6	7	8
630	491160.36	1307886.87	491159.68	1307886.27	Метод спутниковых геодезических измерений (определений)	$Mt = \sqrt{(m_0^2 + m_1^2)}$	Долговременный межевой знак
629	491160.03	1307894.39	491159.08	1307895.17	Метод спутниковых геодезических измерений (определений)	$Mt = \sqrt{(m_0^2 + m_1^2)}$	Долговременный межевой знак
628	491158.91	1307902.34	491158.13	1307902.02	Метод спутниковых геодезических измерений (определений)	$Mt = \sqrt{(m_0^2 + m_1^2)}$	Долговременный межевой знак
821	491133.92	1307891.97	-	-	-	0.1	Временный межевой знак
822	491133.06	1307891.63	491133.06	1307891.63	Метод спутниковых геодезических измерений (определений)	$Mt = \sqrt{(m_0^2 + m_1^2)}$	Долговременный межевой знак
835	-	-	491141.69	1307873.05	Метод спутниковых геодезических измерений (определений)	$Mt = \sqrt{(m_0^2 + m_1^2)}$	Долговременный межевой знак
823	491140.44	1307875.72	-	-	-	0.1	Временный межевой знак
636	491149.00	1307857.48	491149.00	1307857.48	Метод спутниковых геодезических измерений (определений)	$Mt = \sqrt{(m_0^2 + m_1^2)}$	Долговременный межевой знак
2. Сведения о частях границ уточняемого земельного участка с кадастровым номером 16:16:213101:108 :							
Обозначение части границ		Горизонтальное проложение (S), м	Описание прохождения части границ	Сведения о согласовании местоположения границ (согласовано/спорное)			
от т.	до т.						
1	2	3	4	5			
636	818	2.26	-	-			
818	819	0.90	-	-			
819	820	3.52	-	-			
820	635	4.74	-	-			

2. Сведения о частях границ уточняемого земельного участка с кадастровым номером 16:16:213101:108 :				
Обозначение части границ		Горизонтальное проложение (S), м	Описание прохождения части границ	Сведения о согласовании местоположения границ (согласовано/спорное)
от т.	до т.			
1	2	3	4	5
635	634	2.86	-	-
634	633	3.01	-	-
633	632	6.11	-	-
632	631	2.84	-	-
631	630	5.60	-	-
630	629	8.92	-	-
629	628	6.92	-	-
628	822	27.14	-	-
822	835	20.49	-	-
835	636	17.20	-	-
3. Сведения о характеристиках уточняемого земельного участка с кадастровым номером 16:16:213101:108 :				
№ п/п	Наименование характеристики		Значение характеристики	
1	2		3	
1.	Адрес земельного участка		-	
1.1.	Сведения о местоположении земельного участка (при отсутствии адреса) в структурированном в соответствии с федеральной информационной адресной системой виде		-	
1.2.	Дополнительные сведения о местоположении земельного участка		-	
2.	Площадь земельного участка ± величина погрешности определения (вычисления) площади ($P \pm \Delta P$), м ²		694 ± 18	
3.	Формула, примененная для расчета предельной допустимой погрешности определения площади земельного участка, с подставленными значениями и итоговые (вычисленные) значения (ΔP), м ²		$\Delta P = 3.5 * M_t * \sqrt{P} = 3.5 * 0,2 * \sqrt{694} = 18$	
4.	Площадь земельного участка согласно сведениям Единого государственного реестра недвижимости (Ркад), м ²		720	
5.	Оценка расхождения Р и Ркад (Р - Ркад), м ²		26	
6.	Предельные минимальный и максимальный размеры земельного участка (Рмин и Рмакс), м ²		- -	
7.	Кадастровый номер или иной государственный учетный номер (инвентарный) объекта недвижимости, расположенного на земельном участке		16:16:213101:1902 16:16:213101:1316	
8.	Вид (виды) разрешенного использования		ведение садоводства	
8.1.	Дополнительные сведения об использовании земельного участка		-	
9.	Сведения о земельных участках (землях общего пользования, территории общего пользования), посредством которых обеспечивается доступ		Земли общего пользования	
10.	Иные сведения		-	
4. Пояснения к сведениям об уточняемом земельном участке с кадастровым номером 16:16:213101:108 :				
1.	-			

Сведения об уточняемых земельных участках, необходимые для исправления реестровых ошибок в сведениях о местоположении их границ

1. Сведения о характерных точках границ уточняемого земельного участка с кадастровым номером 16:16:213101:118 :

Система координат МСК-16					Зона № 1		
Обозначение характерных точек границ	Координаты, м				Метод определения координат	Формулы, примененные для расчета средней квадратической погрешности определения координат характерных точек границ (Mt), с подставленными в такие формулы значениями и итоговые (вычисленные) значения Mt, м	Описание закрепления точки
	содержатся в Едином государственном реестре недвижимости		определены в результате выполнения комплексных кадастровых работ				
	X	Y	X	Y			
1	2	3	4	5	6	7	8
439	491083.02	1308075.41	491083.02	1308075.41	Метод спутниковых геодезических измерений (определений)	$Mt = \sqrt{(m_0^2 + m_1^2)}$	Долговременный межевой знак
438	491082.12	1308078.76	491082.12	1308078.76	Метод спутниковых геодезических измерений (определений)	$Mt = \sqrt{(m_0^2 + m_1^2)}$	Долговременный межевой знак
437	491075.84	1308093.46	491075.73	1308093.41	Метод спутниковых геодезических измерений (определений)	$Mt = \sqrt{(m_0^2 + m_1^2)}$	Долговременный межевой знак
824	491056.56	1308085.26	491056.56	1308085.26	Метод спутниковых геодезических измерений (определений)	$Mt = \sqrt{(m_0^2 + m_1^2)}$	Долговременный межевой знак
825	491053.56	1308084.10	491053.56	1308084.10	Метод спутниковых геодезических измерений (определений)	$Mt = \sqrt{(m_0^2 + m_1^2)}$	Долговременный межевой знак
826	491047.70	1308081.61	491047.70	1308081.61	Метод спутниковых геодезических измерений (определений)	$Mt = \sqrt{(m_0^2 + m_1^2)}$	Долговременный межевой знак
827	491052.46	1308070.95	491052.46	1308070.95	Метод спутниковых геодезических измерений (определений)	$Mt = \sqrt{(m_0^2 + m_1^2)}$	Долговременный межевой знак
442	491056.37	1308062.52	491056.37	1308062.52	Метод спутниковых геодезических измерений (определений)	$Mt = \sqrt{(m_0^2 + m_1^2)}$	Долговременный межевой знак
440	491069.65	1308068.87	491069.65	1308068.87	Метод спутниковых геодезических измерений (определений)	$Mt = \sqrt{(m_0^2 + m_1^2)}$	Долговременный межевой знак

1. Сведения о характерных точках границ уточняемого земельного участка с кадастровым номером 16:16:213101:118 :							
Система координат МСК-16							Зона № 1
Обозначение характерных точек границ	Координаты, м				Метод определения координат	Формулы, примененные для расчета средней квадратической погрешности определения координат характерных точек границ (Mt), с подставленными в такие формулы значениями и итоговые (вычисленные) значения Mt, м	Описание закрепления точки
	содержатся в Едином государственном реестре недвижимости		определены в результате выполнения комплексных кадастровых работ				
	X	Y	X	Y			
1	2	3	4	5	6	7	8
439	491083.02	1308075.41	491083.02	1308075.41	Метод спутниковых геодезических измерений (определений)	$Mt = \sqrt{(m_0^2 + m_1^2)}$	Долговременный межевой знак
2. Сведения о частях границ уточняемого земельного участка с кадастровым номером 16:16:213101:118 :							
Обозначение части границ		Горизонтальное проложение (S), м	Описание прохождения части границ	Сведения о согласовании местоположения границ (согласовано/спорное)			
от т.	до т.						
1	2	3	4	5			
439	438	3.47	-	-			
438	437	15.98	-	-			
437	824	20.83	-	-			
824	825	3.22	-	-			
825	826	6.37	-	-			
826	827	11.67	-	-			
827	442	9.29	-	-			
442	440	14.72	-	-			
440	439	14.88	-	-			
3. Сведения о характеристиках уточняемого земельного участка с кадастровым номером 16:16:213101:118 :							
№ п/п	Наименование характеристики			Значение характеристики			
1	2			3			
1.	Адрес земельного участка			-			
1.1.	Сведения о местоположении земельного участка (при отсутствии адреса) в структурированном в соответствии с федеральной информационной адресной системой виде			-			
1.2.	Дополнительные сведения о местоположении земельного участка			-			
2.	Площадь земельного участка ± величина погрешности определения (вычисления) площади (P ± ΔP), м2			611 ± 17			
3.	Формула, примененная для расчета предельной допустимой погрешности определения площади земельного участка, с подставленными значениями и итоговые (вычисленные) значения (ΔP), м2			$\Delta P = 3.5 * Mt * \sqrt{P} = 3.5 * 0,2 * \sqrt{611} = 17$			
4.	Площадь земельного участка согласно сведениям Единого государственного реестра недвижимости (P _{кад}), м2			611			
5.	Оценка расхождения P и P _{кад} (P - P _{кад}), м2			-			

3. Сведения о характеристиках уточняемого земельного участка с кадастровым номером 16:16:213101:118 :

№ п/п	Наименование характеристики	Значение характеристики
1	2	3
6.	Предельные минимальный и максимальный размеры земельного участка (Рмин и Рмакс), м2	- -
7.	Кадастровый номер или иной государственный учетный номер (инвентарный) объекта недвижимости, расположенного на земельном участке	16:16:213101:1913
8.	Вид (виды) разрешенного использования	Садоводство
8.1.	Дополнительные сведения об использовании земельного участка	-
9.	Сведения о земельных участках (землях общего пользования, территории общего пользования), посредством которых обеспечивается доступ	Земли общего пользования
10.	Иные сведения	-

4. Пояснения к сведениям об уточняемом земельном участке с кадастровым номером 16:16:213101:118 :

1.	-
----	---

Сведения об уточняемых земельных участках, необходимые для исправления реестровых ошибок в сведениях о местоположении их границ

1. Сведения о характерных точках границ уточняемого земельного участка с кадастровым номером 16:16:213101:124 :

Система координат МСК-16					Зона № 1		
Обозначение характерных точек границ	Координаты, м				Метод определения координат	Формулы, примененные для расчета средней квадратической погрешности определения координат характерных точек границ (Mt), с подставленными в такие формулы значениями и итоговые (вычисленные) значения Mt, м	Описание закрепления точки
	содержатся в Едином государственном реестре недвижимости		определены в результате выполнения комплексных кадастровых работ				
	X	Y	X	Y			
1	2	3	4	5	6	7	8
432	491035.51	1308184.99	491035.46	1308185.11	Метод спутниковых геодезических измерений (определений)	$Mt = \sqrt{(m_0^2 + m_1^2)}$	Долговременный межевой знак
24	491027.18	1308203.76	491027.18	1308203.76	Метод спутниковых геодезических измерений (определений)	$Mt = \sqrt{(m_0^2 + m_1^2)}$	Долговременный межевой знак
32	490999.58	1308191.30	490999.58	1308191.30	Метод спутниковых геодезических измерений (определений)	$Mt = \sqrt{(m_0^2 + m_1^2)}$	Долговременный межевой знак
828	491007.60	1308173.02	491007.60	1308173.02	Метод спутниковых геодезических измерений (определений)	$Mt = \sqrt{(m_0^2 + m_1^2)}$	Долговременный межевой знак
n189У	-	-	491012.56	1308175.45	Метод спутниковых геодезических измерений (определений)	$Mt = \sqrt{(m_0^2 + m_1^2)}$	Долговременный межевой знак
1491	-	-	491034.97	1308184.77	Метод спутниковых геодезических измерений (определений)	$Mt = \sqrt{(m_0^2 + m_1^2)}$	Долговременный межевой знак
432	491035.51	1308184.99	491035.46	1308185.11	Метод спутниковых геодезических измерений (определений)	$Mt = \sqrt{(m_0^2 + m_1^2)}$	Долговременный межевой знак

2. Сведения о частях границ уточняемого земельного участка с кадастровым номером 16:16:213101:124 :

Обозначение части границ		Горизонтальное проложение (S), м	Описание прохождения части границ	Сведения о согласовании местоположения границ (согласовано/спорное)
от т.	до т.			
1	2	3	4	5
432	24	20.41	-	-
24	32	30.28	-	-

2. Сведения о частях границ уточняемого земельного участка с кадастровым номером 16:16:213101:124 :				
Обозначение части границ		Горизонтальное проложение (S), м	Описание прохождения части границ	Сведения о согласовании местоположения границ (согласовано/спорное)
от т.	до т.			
1	2	3	4	5
32	828	19.96	-	-
828	н189У	5.52	-	-
н189У	1491	24.27	-	-
1491	432	0.60	-	-
3. Сведения о характеристиках уточняемого земельного участка с кадастровым номером 16:16:213101:124 :				
№ п/п	Наименование характеристики		Значение характеристики	
1	2		3	
1.	Адрес земельного участка		-	
1.1.	Сведения о местоположении земельного участка (при отсутствии адреса) в структурированном в соответствии с федеральной информационной адресной системой виде		-	
1.2.	Дополнительные сведения о местоположении земельного участка		-	
2.	Площадь земельного участка ± величина погрешности определения (вычисления) площади (P ± ΔP), м ²		610 ± 17	
3.	Формула, примененная для расчета предельной допустимой погрешности определения площади земельного участка, с подставленными значениями и итоговые (вычисленные) значения (ΔP), м ²		$\Delta P = 3.5 * M_t * \sqrt{P} = 3.5 * 0,2 * \sqrt{610} = 17$	
4.	Площадь земельного участка согласно сведениям Единого государственного реестра недвижимости (P _{кад}), м ²		614	
5.	Оценка расхождения P и P _{кад} (P - P _{кад}), м ²		4	
6.	Предельные минимальный и максимальный размеры земельного участка (P _{мин} и P _{макс}), м ²		- -	
7.	Кадастровый номер или иной государственный учетный номер (инвентарный) объекта недвижимости, расположенного на земельном участке		16:16:213101:1436	
8.	Вид (виды) разрешенного использования		Садоводство	
8.1.	Дополнительные сведения об использовании земельного участка		-	
9.	Сведения о земельных участках (землях общего пользования, территории общего пользования), посредством которых обеспечивается доступ		Земли общего пользования	
10.	Иные сведения		-	
4. Пояснения к сведениям об уточняемом земельном участке с кадастровым номером 16:16:213101:124 :				
1.	-			

Сведения об уточняемых земельных участках, необходимые для исправления реестровых ошибок в сведениях о местоположении их границ

1. Сведения о характерных точках границ уточняемого земельного участка с кадастровым номером 16:16:213101:126 :

Система координат МСК-16					Зона № 1		
Обозначение характерных точек границ	Координаты, м				Метод определения координат	Формулы, примененные для расчета средней квадратической погрешности определения координат характерных точек границ (Mt), с подставленными в такие формулы значениями и итоговые (вычисленные) значения Mt, м	Описание закрепления точки
	содержатся в Едином государственном реестре недвижимости		определены в результате выполнения комплексных кадастровых работ				
	X	Y	X	Y			
1	2	3	4	5	6	7	8
829	491019.10	1308222.40	491019.10	1308222.40	Метод спутниковых геодезических измерений (определений)	$Mt = \sqrt{(m_0^2 + m_1^2)}$	Долговременный межевой знак
431	491010.91	1308240.50	491010.58	1308240.35	Метод спутниковых геодезических измерений (определений)	$Mt = \sqrt{(m_0^2 + m_1^2)}$	Долговременный межевой знак
830	490983.85	1308227.80	490983.62	1308227.83	Метод спутниковых геодезических измерений (определений)	$Mt = \sqrt{(m_0^2 + m_1^2)}$	Долговременный межевой знак
28	490991.46	1308210.38	490990.94	1308210.76	Метод спутниковых геодезических измерений (определений)	$Mt = \sqrt{(m_0^2 + m_1^2)}$	Долговременный межевой знак
27	490993.32	1308210.50	490993.55	1308210.82	Метод спутниковых геодезических измерений (определений)	$Mt = \sqrt{(m_0^2 + m_1^2)}$	Долговременный межевой знак
26	491011.22	1308218.76	491011.22	1308218.76	Метод спутниковых геодезических измерений (определений)	$Mt = \sqrt{(m_0^2 + m_1^2)}$	Долговременный межевой знак
25	-	-	491018.82	1308222.27	Метод спутниковых геодезических измерений (определений)	$Mt = \sqrt{(m_0^2 + m_1^2)}$	Долговременный межевой знак
829	491019.10	1308222.40	491019.10	1308222.40	Метод спутниковых геодезических измерений (определений)	$Mt = \sqrt{(m_0^2 + m_1^2)}$	Долговременный межевой знак

2. Сведения о частях границ уточняемого земельного участка с кадастровым номером 16:16:213101:126 :				
Обозначение части границ		Горизонтальное проложение (S), м	Описание прохождения части границ	Сведения о согласовании местоположения границ (согласовано/спорное)
от т.	до т.			
1	2	3	4	5
829	431	19.87	-	-
431	830	29.73	-	-
830	28	18.57	-	-
28	27	2.61	-	-
27	26	19.37	-	-
26	25	8.37	-	-
25	829	0.31	-	-
3. Сведения о характеристиках уточняемого земельного участка с кадастровым номером 16:16:213101:126 :				
№ п/п	Наименование характеристики		Значение характеристики	
1	2		3	
1.	Адрес земельного участка		-	
1.1.	Сведения о местоположении земельного участка (при отсутствии адреса) в структурированном в соответствии с федеральной информационной адресной системой виде		-	
1.2.	Дополнительные сведения о местоположении земельного участка		-	
2.	Площадь земельного участка ± величина погрешности определения (вычисления) площади ($P \pm \Delta P$), м ²		593 ± 17	
3.	Формула, примененная для расчета предельной допустимой погрешности определения площади земельного участка, с подставленными значениями и итоговые (вычисленные) значения (ΔP), м ²		$\Delta P = 3.5 * Mt * \sqrt{P} = 3.5 * 0,2 * \sqrt{593} = 17$	
4.	Площадь земельного участка согласно сведениям Единого государственного реестра недвижимости (Р _{кад}), м ²		593	
5.	Оценка расхождения Р и Р _{кад} (Р - Р _{кад}), м ²		-	
6.	Предельные минимальный и максимальный размеры земельного участка (Р _{мин} и Р _{макс}), м ²		- -	
7.	Кадастровый номер или иной государственный учетный номер (инвентарный) объекта недвижимости, расположенного на земельном участке		16:16:213101:1576	
8.	Вид (виды) разрешенного использования		Садоводство	
8.1.	Дополнительные сведения об использовании земельного участка		-	
9.	Сведения о земельных участках (землях общего пользования, территории общего пользования), посредством которых обеспечивается доступ		Земли общего пользования	
10.	Иные сведения		-	
4. Пояснения к сведениям об уточняемом земельном участке с кадастровым номером 16:16:213101:126 :				
1.	-			

Сведения об уточняемых земельных участках, необходимые для исправления реестровых ошибок в сведениях о местоположении их границ

1. Сведения о характерных точках границ уточняемого земельного участка с кадастровым номером 16:16:213101:127 :

Система координат МСК-16					Зона № 1		
Обозначение характерных точек границ	Координаты, м				Метод определения координат	Формулы, примененные для расчета средней квадратической погрешности определения координат характерных точек границ (Mt), с подставленными в такие формулы значениями и итоговые (вычисленные) значения Mt, м	Описание закрепления точки
	содержатся в Едином государственном реестре недвижимости		определены в результате выполнения комплексных кадастровых работ				
	X	Y	X	Y			
1	2	3	4	5	6	7	8
431	491010.54	1308240.81	491010.58	1308240.35	Метод спутниковых геодезических измерений (определений)	$Mt = \sqrt{(m_0^2 + m_1^2)}$	Долговременный межевой знак
831	491004.80	1308253.23	491004.80	1308253.23	Метод спутниковых геодезических измерений (определений)	$Mt = \sqrt{(m_0^2 + m_1^2)}$	Долговременный межевой знак
430	491001.76	1308258.64	491001.49	1308258.75	Метод спутниковых геодезических измерений (определений)	$Mt = \sqrt{(m_0^2 + m_1^2)}$	Долговременный межевой знак
832	490975.55	1308246.80	490975.14	1308246.85	Метод спутниковых геодезических измерений (определений)	$Mt = \sqrt{(m_0^2 + m_1^2)}$	Долговременный межевой знак
830	490984.00	1308228.53	490983.62	1308227.83	Метод спутниковых геодезических измерений (определений)	$Mt = \sqrt{(m_0^2 + m_1^2)}$	Долговременный межевой знак
431	491010.54	1308240.81	491010.58	1308240.35	Метод спутниковых геодезических измерений (определений)	$Mt = \sqrt{(m_0^2 + m_1^2)}$	Долговременный межевой знак

2. Сведения о частях границ уточняемого земельного участка с кадастровым номером 16:16:213101:127 :

Обозначение части границ		Горизонтальное проложение (S), м	Описание прохождения части границ	Сведения о согласовании местоположения границ (согласовано/спорное)
от т.	до т.			
1	2	3	4	5
431	831	14.12	-	-
831	430	6.44	-	-
430	832	28.91	-	-
832	830	20.82	-	-
830	431	29.73	-	-

3. Сведения о характеристиках уточняемого земельного участка с кадастровым номером 16:16:213101:127 :		
№ п/п	Наименование характеристики	Значение характеристики
1	2	3
1.	Адрес земельного участка	-
1.1.	Сведения о местоположении земельного участка (при отсутствии адреса) в структурированном в соответствии с федеральной информационной адресной системой виде	-
1.2.	Дополнительные сведения о местоположении земельного участка	-
2.	Площадь земельного участка ± величина погрешности определения (вычисления) площади ($P \pm \Delta P$), м ²	611 ± 17
3.	Формула, примененная для расчета предельной допустимой погрешности определения площади земельного участка, с подставленными значениями и итоговые (вычисленные) значения (ΔP), м ²	$\Delta P = 3.5 * M_t * \sqrt{P} = 3.5 * 0,2 * \sqrt{611} = 17$
4.	Площадь земельного участка согласно сведениям Единого государственного реестра недвижимости ($P_{\text{кад}}$), м ²	583
5.	Оценка расхождения P и $P_{\text{кад}}$ ($P - P_{\text{кад}}$), м ²	28
6.	Предельные минимальный и максимальный размеры земельного участка ($P_{\text{мин}}$ и $P_{\text{макс}}$), м ²	- -
7.	Кадастровый номер или иной государственный учетный номер (инвентарный) объекта недвижимости, расположенного на земельном участке	16:16:213101:1476
8.	Вид (виды) разрешенного использования	Садоводство
8.1.	Дополнительные сведения об использовании земельного участка	-
9.	Сведения о земельных участках (землях общего пользования, территории общего пользования), посредством которых обеспечивается доступ	Земли общего пользования
10.	Иные сведения	-
4. Пояснения к сведениям об уточняемом земельном участке с кадастровым номером 16:16:213101:127 :		
1.	-	

Сведения об уточняемых земельных участках, необходимые для исправления реестровых ошибок в сведениях о местоположении их границ

1. Сведения о характерных точках границ уточняемого земельного участка с кадастровым номером 16:16:213101:128 :

Система координат МСК-16					Зона № 1		
Обозначение характерных точек границ	Координаты, м				Метод определения координат	Формулы, примененные для расчета средней квадратической погрешности определения координат характерных точек границ (Mt), с подставленными в такие формулы значениями и итоговые (вычисленные) значения Mt, м	Описание закрепления точки
	содержатся в Едином государственном реестре недвижимости		определены в результате выполнения комплексных кадастровых работ				
	X	Y	X	Y			
1	2	3	4	5	6	7	8
833	490971.30	1308274.70	490993.73	1308276.47	Метод спутниковых геодезических измерений (определений)	$Mt = \sqrt{(m_0^2 + m_1^2)}$	Долговременный межевой знак
834	490966.61	1308264.22	490966.98	1308264.51	Метод спутниковых геодезических измерений (определений)	$Mt = \sqrt{(m_0^2 + m_1^2)}$	Долговременный межевой знак
832	490974.56	1308247.03	490975.14	1308246.85	Метод спутниковых геодезических измерений (определений)	$Mt = \sqrt{(m_0^2 + m_1^2)}$	Долговременный межевой знак
430	490977.70	1308255.80	491001.49	1308258.75	Метод спутниковых геодезических измерений (определений)	$Mt = \sqrt{(m_0^2 + m_1^2)}$	Долговременный межевой знак
833	490971.30	1308274.70	490993.73	1308276.47	Метод спутниковых геодезических измерений (определений)	$Mt = \sqrt{(m_0^2 + m_1^2)}$	Долговременный межевой знак

2. Сведения о частях границ уточняемого земельного участка с кадастровым номером 16:16:213101:128 :

Обозначение части границ		Горизонтальное проложение (S), м	Описание прохождения части границ	Сведения о согласовании местоположения границ (согласовано/спорное)
от т.	до т.			
1	2	3	4	5
833	834	29.30	-	-
834	832	19.45	-	-
832	430	28.91	-	-
430	833	19.34	-	-

3. Сведения о характеристиках уточняемого земельного участка с кадастровым номером 16:16:213101:128 :		
№ п/п	Наименование характеристики	Значение характеристики
1	2	3
1.	Адрес земельного участка	-
1.1.	Сведения о местоположении земельного участка (при отсутствии адреса) в структурированном в соответствии с федеральной информационной адресной системой виде	-
1.2.	Дополнительные сведения о местоположении земельного участка	-
2.	Площадь земельного участка ± величина погрешности определения (вычисления) площади ($P \pm \Delta P$), м ²	565 ± 17
3.	Формула, примененная для расчета предельной допустимой погрешности определения площади земельного участка, с подставленными значениями и итоговые (вычисленные) значения (ΔP), м ²	$\Delta P = 3.5 * M_t * \sqrt{P} = 3.5 * 0,2 * \sqrt{565} = 17$
4.	Площадь земельного участка согласно сведениям Единого государственного реестра недвижимости (Ркад), м ²	555
5.	Оценка расхождения Р и Ркад (Р - Ркад), м ²	10
6.	Предельные минимальный и максимальный размеры земельного участка (Рмин и Рмакс), м ²	- -
7.	Кадастровый номер или иной государственный учетный номер (инвентарный) объекта недвижимости, расположенного на земельном участке	16:16:213101:1244
8.	Вид (виды) разрешенного использования	Садоводство
8.1.	Дополнительные сведения об использовании земельного участка	-
9.	Сведения о земельных участках (землях общего пользования, территории общего пользования), посредством которых обеспечивается доступ	Земли общего пользования
10.	Иные сведения	-
4. Пояснения к сведениям об уточняемом земельном участке с кадастровым номером 16:16:213101:128 :		
1.	-	

Сведения об уточняемых земельных участках, необходимые для исправления реестровых ошибок в сведениях о местоположении их границ

1. Сведения о характерных точках границ уточняемого земельного участка с кадастровым номером 16:16:213101:132 :

Система координат МСК-16					Зона № 1		
Обозначение характерных точек границ	Координаты, м				Метод определения координат	Формулы, примененные для расчета средней квадратической погрешности определения координат характерных точек границ (Mt), с подставленными в такие формулы значениями и итоговые (вычисленные) значения Mt, м	Описание закрепления точки
	содержатся в Едином государственном реестре недвижимости		определены в результате выполнения комплексных кадастровых работ				
	X	Y	X	Y			
1	2	3	4	5	6	7	8
835	491141.69	1307873.05	491141.69	1307873.05	Метод спутниковых геодезических измерений (определений)	$Mt = \sqrt{(m_0^2 + m_1^2)}$	Долговременный межевой знак
823	491140.44	1307875.72	-	-	-	0.2	Долговременный межевой знак
822	491133.06	1307891.63	491133.06	1307891.63	Метод спутниковых геодезических измерений (определений)	$Mt = \sqrt{(m_0^2 + m_1^2)}$	Долговременный межевой знак
836	491105.24	1307879.32	491105.24	1307879.32	Метод спутниковых геодезических измерений (определений)	$Mt = \sqrt{(m_0^2 + m_1^2)}$	Долговременный межевой знак
837	491113.61	1307860.71	491113.61	1307860.71	Метод спутниковых геодезических измерений (определений)	$Mt = \sqrt{(m_0^2 + m_1^2)}$	Долговременный межевой знак
835	491141.69	1307873.05	491141.69	1307873.05	Метод спутниковых геодезических измерений (определений)	$Mt = \sqrt{(m_0^2 + m_1^2)}$	Долговременный межевой знак

2. Сведения о частях границ уточняемого земельного участка с кадастровым номером 16:16:213101:132 :

Обозначение части границ		Горизонтальное проложение (S), м	Описание прохождения части границ	Сведения о согласовании местоположения границ (согласовано/спорное)
от т.	до т.			
1	2	3	4	5
835	822	20.49	-	-
822	836	30.42	-	-
836	837	20.41	-	-
837	835	30.67	-	-

3. Сведения о характеристиках уточняемого земельного участка с кадастровым номером 16:16:213101:132 :		
№ п/п	Наименование характеристики	Значение характеристики
1	2	3
1.	Адрес земельного участка	-
1.1.	Сведения о местоположении земельного участка (при отсутствии адреса) в структурированном в соответствии с федеральной информационной адресной системой виде	-
1.2.	Дополнительные сведения о местоположении земельного участка	-
2.	Площадь земельного участка ± величина погрешности определения (вычисления) площади ($P \pm \Delta P$), м ²	624 ± 17
3.	Формула, примененная для расчета предельной допустимой погрешности определения площади земельного участка, с подставленными значениями и итоговые (вычисленные) значения (ΔP), м ²	$\Delta P = 3.5 * M_t * \sqrt{P} = 3.5 * 0,2 * \sqrt{624} = 17$
4.	Площадь земельного участка согласно сведениям Единого государственного реестра недвижимости ($P_{\text{кад}}$), м ²	624
5.	Оценка расхождения P и $P_{\text{кад}}$ ($P - P_{\text{кад}}$), м ²	-
6.	Предельные минимальный и максимальный размеры земельного участка ($P_{\text{мин}}$ и $P_{\text{макс}}$), м ²	- -
7.	Кадастровый номер или иной государственный учетный номер (инвентарный) объекта недвижимости, расположенного на земельном участке	16:16:213101:1377
8.	Вид (виды) разрешенного использования	садоводство
8.1.	Дополнительные сведения об использовании земельного участка	-
9.	Сведения о земельных участках (землях общего пользования, территории общего пользования), посредством которых обеспечивается доступ	Земли общего пользования
10.	Иные сведения	-
4. Пояснения к сведениям об уточняемом земельном участке с кадастровым номером 16:16:213101:132 :		
1.	-	

Сведения об уточняемых земельных участках, необходимые для исправления реестровых ошибок в сведениях о местоположении их границ

1. Сведения о характерных точках границ уточняемого земельного участка с кадастровым номером 16:16:213101:137 :

Система координат МСК-16					Зона № 1		
Обозначение характерных точек границ	Координаты, м				Метод определения координат	Формулы, примененные для расчета средней квадратической погрешности определения координат характерных точек границ (Mt), с подставленными в такие формулы значениями и итоговые (вычисленные) значения Mt, м	Описание закрепления точки
	содержатся в Едином государственном реестре недвижимости		определены в результате выполнения комплексных кадастровых работ				
	X	Y	X	Y			
1	2	3	4	5	6	7	8
838	491100.48	1307964.17	491100.48	1307964.17	Метод спутниковых геодезических измерений (определений)	$Mt = \sqrt{(m_0^2 + m_1^2)}$	Долговременный межевой знак
839	491092.49	1307982.77	491092.49	1307982.77	Метод спутниковых геодезических измерений (определений)	$Mt = \sqrt{(m_0^2 + m_1^2)}$	Долговременный межевой знак
840	491064.53	1307970.73	491064.53	1307970.73	Метод спутниковых геодезических измерений (определений)	$Mt = \sqrt{(m_0^2 + m_1^2)}$	Долговременный межевой знак
н163У	-	-	491066.13	1307968.36	Метод спутниковых геодезических измерений (определений)	$Mt = \sqrt{(m_0^2 + m_1^2)}$	Долговременный межевой знак
н162У	-	-	491068.87	1307962.20	Метод спутниковых геодезических измерений (определений)	$Mt = \sqrt{(m_0^2 + m_1^2)}$	Долговременный межевой знак
н161У	-	-	491068.91	1307960.71	Метод спутниковых геодезических измерений (определений)	$Mt = \sqrt{(m_0^2 + m_1^2)}$	Долговременный межевой знак
841	491072.65	1307952.18	491072.65	1307952.18	Метод спутниковых геодезических измерений (определений)	$Mt = \sqrt{(m_0^2 + m_1^2)}$	Долговременный межевой знак
838	491100.48	1307964.17	491100.48	1307964.17	Метод спутниковых геодезических измерений (определений)	$Mt = \sqrt{(m_0^2 + m_1^2)}$	Долговременный межевой знак

2. Сведения о частях границ уточняемого земельного участка с кадастровым номером 16:16:213101:137 :				
Обозначение части границ		Горизонтальное проложение (S), м	Описание прохождения части границ	Сведения о согласовании местоположения границ (согласовано/спорное)
от т.	до т.			
1	2	3	4	5
838	839	20.24	-	-
839	840	30.44	-	-
840	н163У	2.86	-	-
н163У	н162У	6.74	-	-
н162У	н161У	1.49	-	-
н161У	841	9.31	-	-
841	838	30.30	-	-
3. Сведения о характеристиках уточняемого земельного участка с кадастровым номером 16:16:213101:137 :				
№ п/п	Наименование характеристики		Значение характеристики	
1	2		3	
1.	Адрес земельного участка		-	
1.1.	Сведения о местоположении земельного участка (при отсутствии адреса) в структурированном в соответствии с федеральной информационной адресной системой виде		-	
1.2.	Дополнительные сведения о местоположении земельного участка		-	
2.	Площадь земельного участка ± величина погрешности определения (вычисления) площади (P ± ΔP), м ²		610 ± 17	
3.	Формула, примененная для расчета предельной допустимой погрешности определения площади земельного участка, с подставленными значениями и итоговые (вычисленные) значения (ΔP), м ²		$\Delta P = 3.5 * M_t * \sqrt{P} = 3.5 * 0,2 * \sqrt{610} = 17$	
4.	Площадь земельного участка согласно сведениям Единого государственного реестра недвижимости (P _{кад}), м ²		615	
5.	Оценка расхождения P и P _{кад} (P - P _{кад}), м ²		5	
6.	Предельные минимальный и максимальный размеры земельного участка (P _{мин} и P _{макс}), м ²		- -	
7.	Кадастровый номер или иной государственный учетный номер (инвентарный) объекта недвижимости, расположенного на земельном участке		16:16:213101:1526	
8.	Вид (виды) разрешенного использования		садоводство	
8.1.	Дополнительные сведения об использовании земельного участка		-	
9.	Сведения о земельных участках (землях общего пользования, территории общего пользования), посредством которых обеспечивается доступ		Земли общего пользования	
10.	Иные сведения		-	
4. Пояснения к сведениям об уточняемом земельном участке с кадастровым номером 16:16:213101:137 :				
1.	-			

Сведения об уточняемых земельных участках, необходимые для исправления реестровых ошибок в сведениях о местоположении их границ

1. Сведения о характерных точках границ уточняемого земельного участка с кадастровым номером 16:16:213101:141 :

Система координат МСК-16					Зона № 1		
Обозначение характерных точек границ	Координаты, м				Метод определения координат	Формулы, примененные для расчета средней квадратической погрешности определения координат характерных точек границ (Mt), с подставленными в такие формулы значениями и итоговые (вычисленные) значения Mt, м	Описание закрепления точки
	содержатся в Едином государственном реестре недвижимости		определены в результате выполнения комплексных кадастровых работ				
	X	Y	X	Y			
1	2	3	4	5	6	7	8
21	491067.85	1308037.40	491067.78	1308037.55	Метод спутниковых геодезических измерений (определений)	$Mt = \sqrt{(m_0^2 + m_1^2)}$	Долговременный межевой знак
842	491059.48	1308055.30	491059.48	1308055.30	Метод спутниковых геодезических измерений (определений)	$Mt = \sqrt{(m_0^2 + m_1^2)}$	Долговременный межевой знак
641	491059.04	1308056.24	491059.04	1308056.24	Метод спутниковых геодезических измерений (определений)	$Mt = \sqrt{(m_0^2 + m_1^2)}$	Долговременный межевой знак
640	491031.63	1308044.12	491031.63	1308044.12	Метод спутниковых геодезических измерений (определений)	$Mt = \sqrt{(m_0^2 + m_1^2)}$	Долговременный межевой знак
22	491040.22	1308025.58	491040.22	1308025.58	Метод спутниковых геодезических измерений (определений)	$Mt = \sqrt{(m_0^2 + m_1^2)}$	Долговременный межевой знак
22	491040.47	1308025.69	491040.47	1308025.69	Метод спутниковых геодезических измерений (определений)	$Mt = \sqrt{(m_0^2 + m_1^2)}$	Долговременный межевой знак
21	491067.85	1308037.40	491067.78	1308037.55	Метод спутниковых геодезических измерений (определений)	$Mt = \sqrt{(m_0^2 + m_1^2)}$	Долговременный межевой знак

2. Сведения о частях границ уточняемого земельного участка с кадастровым номером 16:16:213101:141 :

Обозначение части границ		Горизонтальное проложение (S), м	Описание прохождения части границ	Сведения о согласовании местоположения границ (согласовано/спорное)
от т.	до т.			
1	2	3	4	5
21	842	19.59	-	-
842	641	1.04	-	-

2. Сведения о частях границ уточняемого земельного участка с кадастровым номером 16:16:213101:141 :				
Обозначение части границ		Горизонтальное проложение (S), м	Описание прохождения части границ	Сведения о согласовании местоположения границ (согласовано/спорное)
от т.	до т.			
1	2	3	4	5
641	640	29.97	-	-
640	22	20.43	-	-
22	22	0.27	-	-
22	21	29.77	-	-
3. Сведения о характеристиках уточняемого земельного участка с кадастровым номером 16:16:213101:141 :				
№ п/п	Наименование характеристики		Значение характеристики	
1	2		3	
1.	Адрес земельного участка		-	
1.1.	Сведения о местоположении земельного участка (при отсутствии адреса) в структурированном в соответствии с федеральной информационной адресной системой виде		-	
1.2.	Дополнительные сведения о местоположении земельного участка		-	
2.	Площадь земельного участка ± величина погрешности определения (вычисления) площади (P ± ΔP), м2		616 ± 17	
3.	Формула, примененная для расчета предельной допустимой погрешности определения площади земельного участка, с подставленными значениями и итоговые (вычисленные) значения (ΔP), м2		$\Delta P = 3.5 * M_t * \sqrt{P} = 3.5 * 0,2 * \sqrt{616} = 17$	
4.	Площадь земельного участка согласно сведениям Единого государственного реестра недвижимости (Ркад), м2		618	
5.	Оценка расхождения P и Ркад (P - Ркад), м2		2	
6.	Предельные минимальный и максимальный размеры земельного участка (Рмин и Рмакс), м2		- -	
7.	Кадастровый номер или иной государственный учетный номер (инвентарный) объекта недвижимости, расположенного на земельном участке		16:16:213101:1449 16:16:213101:1526	
8.	Вид (виды) разрешенного использования		садоводство	
8.1.	Дополнительные сведения об использовании земельного участка		-	
9.	Сведения о земельных участках (землях общего пользования, территории общего пользования), посредством которых обеспечивается доступ		Земли общего пользования	
10.	Иные сведения		-	
4. Пояснения к сведениям об уточняемом земельном участке с кадастровым номером 16:16:213101:141 :				
1.	-			

Сведения об уточняемых земельных участках, необходимые для исправления реестровых ошибок в сведениях о местоположении их границ

1. Сведения о характерных точках границ уточняемого земельного участка с кадастровым номером 16:16:213101:146 :

Система координат МСК-16

Зона № 1

Обозначение характерных точек границ	Координаты, м				Метод определения координат	Формулы, примененные для расчета средней квадратической погрешности определения координат характерных точек границ (Mt), с подставленными в такие формулы значениями и итоговые (вычисленные) значения Mt, м	Описание закрепления точки
	содержатся в Едином государственном реестре недвижимости		определены в результате выполнения комплексных кадастровых работ				
	X	Y	X	Y			
1	2	3	4	5	6	7	8
843	491023.48	1308136.82	491023.40	1308136.66	Метод спутниковых геодезических измерений (определений)	$Mt = \sqrt{(m_0^2 + m_1^2)}$	Долговременный межевой знак
844	491015.34	1308154.51	491015.34	1308154.51	Метод спутниковых геодезических измерений (определений)	$Mt = \sqrt{(m_0^2 + m_1^2)}$	Долговременный межевой знак
845	491003.55	1308148.96	491003.55	1308148.96	Метод спутниковых геодезических измерений (определений)	$Mt = \sqrt{(m_0^2 + m_1^2)}$	Долговременный межевой знак
446	490988.17	1308142.27	490988.17	1308142.27	Метод спутниковых геодезических измерений (определений)	$Mt = \sqrt{(m_0^2 + m_1^2)}$	Долговременный межевой знак
846	490996.35	1308124.15	490996.35	1308124.15	Метод спутниковых геодезических измерений (определений)	$Mt = \sqrt{(m_0^2 + m_1^2)}$	Долговременный межевой знак
847	491010.31	1308130.64	491010.31	1308130.64	Метод спутниковых геодезических измерений (определений)	$Mt = \sqrt{(m_0^2 + m_1^2)}$	Долговременный межевой знак
843	491023.48	1308136.82	491023.40	1308136.66	Метод спутниковых геодезических измерений (определений)	$Mt = \sqrt{(m_0^2 + m_1^2)}$	Долговременный межевой знак

2. Сведения о частях границ уточняемого земельного участка с кадастровым номером 16:16:213101:146 :

Обозначение части границ		Горизонтальное проложение (S), м	Описание прохождения части границ	Сведения о согласовании местоположения границ (согласовано/спорное)
от т.	до т.			
1	2	3	4	5
843	844	19.59	-	-
844	845	13.03	-	-

2. Сведения о частях границ уточняемого земельного участка с кадастровым номером 16:16:213101:146 :				
Обозначение части границ		Горизонтальное проложение (S), м	Описание прохождения части границ	Сведения о согласовании местоположения границ (согласовано/спорное)
от т.	до т.			
1	2	3	4	5
845	446	16.77	-	-
446	846	19.88	-	-
846	847	15.39	-	-
847	843	14.41	-	-
3. Сведения о характеристиках уточняемого земельного участка с кадастровым номером 16:16:213101:146 :				
№ п/п	Наименование характеристики		Значение характеристики	
1	2		3	
1.	Адрес земельного участка		-	
1.1.	Сведения о местоположении земельного участка (при отсутствии адреса) в структурированном в соответствии с федеральной информационной адресной системой виде		-	
1.2.	Дополнительные сведения о местоположении земельного участка		-	
2.	Площадь земельного участка ± величина погрешности определения (вычисления) площади (P ± ΔP), м2		584 ± 17	
3.	Формула, примененная для расчета предельной допустимой погрешности определения площади земельного участка, с подставленными значениями и итоговые (вычисленные) значения (ΔP), м2		$\Delta P = 3.5 * M_t * \sqrt{P} = 3.5 * 0,2 * \sqrt{584} = 17$	
4.	Площадь земельного участка согласно сведениям Единого государственного реестра недвижимости (P _{кад}), м2		585	
5.	Оценка расхождения P и P _{кад} (P - P _{кад}), м2		1	
6.	Предельные минимальный и максимальный размеры земельного участка (P _{мин} и P _{макс}), м2		- -	
7.	Кадастровый номер или иной государственный учетный номер (инвентарный) объекта недвижимости, расположенного на земельном участке		16:16:213101:1526	
8.	Вид (виды) разрешенного использования		Садоводство	
8.1.	Дополнительные сведения об использовании земельного участка		-	
9.	Сведения о земельных участках (землях общего пользования, территории общего пользования), посредством которых обеспечивается доступ		Земли общего пользования	
10.	Иные сведения		-	
4. Пояснения к сведениям об уточняемом земельном участке с кадастровым номером 16:16:213101:146 :				
1.	-			

Сведения об уточняемых земельных участках, необходимые для исправления реестровых ошибок в сведениях о местоположении их границ

1. Сведения о характерных точках границ уточняемого земельного участка с кадастровым номером 16:16:213101:147 :

Система координат МСК-16

Зона № 1

Обозначение характерных точек границ	Координаты, м				Метод определения координат	Формулы, примененные для расчета средней квадратической погрешности определения координат характерных точек границ (Mt), с подставленными в такие формулы значениями и итоговые (вычисленные) значения Mt, м	Описание закрепления точки
	содержатся в Едином государственном реестре недвижимости		определены в результате выполнения комплексных кадастровых работ				
	X	Y	X	Y			
1	2	3	4	5	6	7	8
844	491014.42	1308154.21	491015.34	1308154.51	Метод спутниковых геодезических измерений (определений)	$Mt = \sqrt{(m_0^2 + m_1^2)}$	Долговременный межевой знак
828	491006.33	1308172.41	491007.60	1308173.02	Метод спутниковых геодезических измерений (определений)	$Mt = \sqrt{(m_0^2 + m_1^2)}$	Долговременный межевой знак
848	490980.22	1308160.58	490980.22	1308160.58	Метод спутниковых геодезических измерений (определений)	$Mt = \sqrt{(m_0^2 + m_1^2)}$	Долговременный межевой знак
446	490988.12	1308142.26	490988.17	1308142.27	Метод спутниковых геодезических измерений (определений)	$Mt = \sqrt{(m_0^2 + m_1^2)}$	Долговременный межевой знак
845	-	-	491003.55	1308148.96	Метод спутниковых геодезических измерений (определений)	$Mt = \sqrt{(m_0^2 + m_1^2)}$	Долговременный межевой знак
844	491014.42	1308154.21	491015.34	1308154.51	Метод спутниковых геодезических измерений (определений)	$Mt = \sqrt{(m_0^2 + m_1^2)}$	Долговременный межевой знак

2. Сведения о частях границ уточняемого земельного участка с кадастровым номером 16:16:213101:147 :

Обозначение части границ		Горизонтальное проложение (S), м	Описание прохождения части границ	Сведения о согласовании местоположения границ (согласовано/спорное)
от т.	до т.			
1	2	3	4	5
844	828	20.06	-	-
828	848	30.07	-	-
848	446	19.96	-	-
446	845	16.77	-	-
845	844	13.03	-	-

3. Сведения о характеристиках уточняемого земельного участка с кадастровым номером 16:16:213101:147 :		
№ п/п	Наименование характеристики	Значение характеристики
1	2	3
1.	Адрес земельного участка	-
1.1.	Сведения о местоположении земельного участка (при отсутствии адреса) в структурированном в соответствии с федеральной информационной адресной системой виде	-
1.2.	Дополнительные сведения о местоположении земельного участка	-
2.	Площадь земельного участка ± величина погрешности определения (вычисления) площади ($P \pm \Delta P$), м ²	602 ± 17
3.	Формула, примененная для расчета предельной допустимой погрешности определения площади земельного участка, с подставленными значениями и итоговые (вычисленные) значения (ΔP), м ²	$\Delta P = 3.5 * M_t * \sqrt{P} = 3.5 * 0,2 * \sqrt{602} = 17$
4.	Площадь земельного участка согласно сведениям Единого государственного реестра недвижимости ($P_{\text{кад}}$), м ²	574
5.	Оценка расхождения P и $P_{\text{кад}}$ ($P - P_{\text{кад}}$), м ²	28
6.	Предельные минимальный и максимальный размеры земельного участка ($P_{\text{мин}}$ и $P_{\text{макс}}$), м ²	- -
7.	Кадастровый номер или иной государственный учетный номер (инвентарный) объекта недвижимости, расположенного на земельном участке	16:16:213101:1594 16:16:213101:1526 16:16:213101:1249
8.	Вид (виды) разрешенного использования	Садоводство
8.1.	Дополнительные сведения об использовании земельного участка	-
9.	Сведения о земельных участках (землях общего пользования, территории общего пользования), посредством которых обеспечивается доступ	Земли общего пользования
10.	Иные сведения	-
4. Пояснения к сведениям об уточняемом земельном участке с кадастровым номером 16:16:213101:147 :		
1.	-	

Сведения об уточняемых земельных участках, необходимые для исправления реестровых ошибок в сведениях о местоположении их границ

1. Сведения о характерных точках границ уточняемого земельного участка с кадастровым номером 16:16:213101:148 :

Система координат МСК-16

Зона № 1

Обозначение характерных точек границ	Координаты, м				Метод определения координат	Формулы, примененные для расчета средней квадратической погрешности определения координат характерных точек границ (Mt), с подставленными в такие формулы значениями и итоговые (вычисленные) значения Mt, м	Описание закрепления точки
	содержатся в Едином государственном реестре недвижимости		определены в результате выполнения комплексных кадастровых работ				
	X	Y	X	Y			
1	2	3	4	5	6	7	8
32	490999.40	1308191.29	490999.58	1308191.30	Метод спутниковых геодезических измерений (определений)	$Mt = \sqrt{(m_0^2 + m_1^2)}$	Долговременный межевой знак
31	490998.62	1308191.08	490998.62	1308191.08	Метод спутниковых геодезических измерений (определений)	$Mt = \sqrt{(m_0^2 + m_1^2)}$	Долговременный межевой знак
849	490994.39	1308189.09	490994.39	1308189.09	Метод спутниковых геодезических измерений (определений)	$Mt = \sqrt{(m_0^2 + m_1^2)}$	Долговременный межевой знак
850	490989.43	1308187.00	490989.43	1308187.00	Метод спутниковых геодезических измерений (определений)	$Mt = \sqrt{(m_0^2 + m_1^2)}$	Долговременный межевой знак
851	490979.77	1308182.75	490979.77	1308182.75	Метод спутниковых геодезических измерений (определений)	$Mt = \sqrt{(m_0^2 + m_1^2)}$	Долговременный межевой знак
852	490971.88	1308179.44	490971.88	1308179.44	Метод спутниковых геодезических измерений (определений)	$Mt = \sqrt{(m_0^2 + m_1^2)}$	Долговременный межевой знак
848	490980.15	1308160.66	490980.22	1308160.58	Метод спутниковых геодезических измерений (определений)	$Mt = \sqrt{(m_0^2 + m_1^2)}$	Долговременный межевой знак
853	490983.21	1308162.24	-	-	-	0.1	Временный межевой знак
854	490988.63	1308164.50	-	-	-	0.1	Временный межевой знак
855	490997.13	1308168.45	-	-	-	0.1	Временный межевой знак

1. Сведения о характерных точках границ уточняемого земельного участка с кадастровым номером 16:16:213101:148 :							
Система координат МСК-16							Зона № 1
Обозначение характерных точек границ	Координаты, м				Метод определения координат	Формулы, примененные для расчета средней квадратической погрешности определения координат характерных точек границ (Mt), с подставленными в такие формулы значениями и итоговые (вычисленные) значения Mt, м	Описание закрепления точки
	содержатся в Едином государственном реестре недвижимости		определены в результате выполнения комплексных кадастровых работ				
	X	Y	X	Y			
1	2	3	4	5	6	7	8
856	491002.66	1308170.94	-	-	-	0.1	Временный межевой знак
828	491007.43	1308173.00	491007.60	1308173.02	Метод спутниковых геодезических измерений (определений)	$Mt = \sqrt{(m_0^2 + m_1^2)}$	Долговременный межевой знак
857	491006.49	1308175.25	-	-	-	0.1	Временный межевой знак
858	491003.52	1308181.96	-	-	-	0.1	Временный межевой знак
859	491001.37	1308186.71	-	-	-	0.1	Временный межевой знак
32	490999.40	1308191.29	490999.58	1308191.30	Метод спутниковых геодезических измерений (определений)	$Mt = \sqrt{(m_0^2 + m_1^2)}$	Долговременный межевой знак
2. Сведения о частях границ уточняемого земельного участка с кадастровым номером 16:16:213101:148 :							
Обозначение части границ		Горизонтальное положение (S), м	Описание прохождения части границ	Сведения о согласовании местоположения границ (согласовано/спорное)			
от т.	до т.						
1	2	3	4	5			
32	31	0.98	-	-			
31	849	4.67	-	-			
849	850	5.38	-	-			
850	851	10.55	-	-			
851	852	8.56	-	-			
852	848	20.62	-	-			
848	828	30.07	-	-			
828	32	19.96	-	-			
3. Сведения о характеристиках уточняемого земельного участка с кадастровым номером 16:16:213101:148 :							
№ п/п	Наименование характеристики			Значение характеристики			
1	2			3			
1.	Адрес земельного участка			-			

3. Сведения о характеристиках уточняемого земельного участка с кадастровым номером 16:16:213101:148 :		
№ п/п	Наименование характеристики	Значение характеристики
1	2	3
1.1.	Сведения о местоположении земельного участка (при отсутствии адреса) в структурированном в соответствии с федеральной информационной адресной системой виде	-
1.2.	Дополнительные сведения о местоположении земельного участка	-
2.	Площадь земельного участка ± величина погрешности определения (вычисления) площади ($P \pm \Delta P$), м ²	611 ± 17
3.	Формула, примененная для расчета предельной допустимой погрешности определения площади земельного участка, с подставленными значениями и итоговые (вычисленные) значения (ΔP), м ²	$\Delta P = 3.5 * M_t * \sqrt{P} = 3.5 * 0,2 * \sqrt{611} = 17$
4.	Площадь земельного участка согласно сведениям Единого государственного реестра недвижимости ($P_{\text{кад}}$), м ²	604
5.	Оценка расхождения P и $P_{\text{кад}}$ ($P - P_{\text{кад}}$), м ²	7
6.	Предельные минимальный и максимальный размеры земельного участка ($P_{\text{мин}}$ и $P_{\text{макс}}$), м ²	- -
7.	Кадастровый номер или иной государственный учетный номер (инвентарный) объекта недвижимости, расположенного на земельном участке	16:16:213101:1526
8.	Вид (виды) разрешенного использования	Садоводство
8.1.	Дополнительные сведения об использовании земельного участка	-
9.	Сведения о земельных участках (землях общего пользования, территории общего пользования), посредством которых обеспечивается доступ	Земли общего пользования
10.	Иные сведения	-
4. Пояснения к сведениям об уточняемом земельном участке с кадастровым номером 16:16:213101:148 :		
1.	-	

Сведения об уточняемых земельных участках, необходимые для исправления реестровых ошибок в сведениях о местоположении их границ

1. Сведения о характерных точках границ уточняемого земельного участка с кадастровым номером 16:16:213101:150 :

Система координат МСК-16					Зона № 1		
Обозначение характерных точек границ	Координаты, м				Метод определения координат	Формулы, примененные для расчета средней квадратической погрешности определения координат характерных точек границ (Mt), с подставленными в такие формулы значениями и итоговые (вычисленные) значения Mt, м	Описание закрепления точки
	содержатся в Едином государственном реестре недвижимости		определены в результате выполнения комплексных кадастровых работ				
	X	Y	X	Y			
1	2	3	4	5	6	7	8
29	490991.57	1308209.64	490991.03	1308209.84	Метод спутниковых геодезических измерений (определений)	$Mt = \sqrt{(m_0^2 + m_1^2)}$	Долговременный межевой знак
28	-	-	490990.94	1308210.76	Метод спутниковых геодезических измерений (определений)	$Mt = \sqrt{(m_0^2 + m_1^2)}$	Долговременный межевой знак
830	490983.73	1308227.88	490983.62	1308227.83	Метод спутниковых геодезических измерений (определений)	$Mt = \sqrt{(m_0^2 + m_1^2)}$	Долговременный межевой знак
424	490955.39	1308215.63	490955.39	1308215.63	Метод спутниковых геодезических измерений (определений)	$Mt = \sqrt{(m_0^2 + m_1^2)}$	Долговременный межевой знак
423	490963.62	1308197.01	490964.06	1308197.54	Метод спутниковых геодезических измерений (определений)	$Mt = \sqrt{(m_0^2 + m_1^2)}$	Долговременный межевой знак
29	490991.57	1308209.64	490991.03	1308209.84	Метод спутниковых геодезических измерений (определений)	$Mt = \sqrt{(m_0^2 + m_1^2)}$	Долговременный межевой знак

2. Сведения о частях границ уточняемого земельного участка с кадастровым номером 16:16:213101:150 :

Обозначение части границ		Горизонтальное проложение (S), м	Описание прохождения части границ	Сведения о согласовании местоположения границ (согласовано/спорное)
от т.	до т.			
1	2	3	4	5
29	28	0.92	-	-
28	830	18.57	-	-
830	424	30.75	-	-
424	423	20.06	-	-
423	29	29.64	-	-

3. Сведения о характеристиках уточняемого земельного участка с кадастровым номером 16:16:213101:150 :		
№ п/п	Наименование характеристики	Значение характеристики
1	2	3
1.	Адрес земельного участка	-
1.1.	Сведения о местоположении земельного участка (при отсутствии адреса) в структурированном в соответствии с федеральной информационной адресной системой виде	-
1.2.	Дополнительные сведения о местоположении земельного участка	-
2.	Площадь земельного участка ± величина погрешности определения (вычисления) площади ($P \pm \Delta P$), м ²	599 ± 17
3.	Формула, примененная для расчета предельной допустимой погрешности определения площади земельного участка, с подставленными значениями и итоговые (вычисленные) значения (ΔP), м ²	$\Delta P = 3.5 * M_t * \sqrt{P} = 3.5 * 0,2 * \sqrt{599} = 17$
4.	Площадь земельного участка согласно сведениям Единого государственного реестра недвижимости ($P_{\text{кад}}$), м ²	619
5.	Оценка расхождения P и $P_{\text{кад}}$ ($P - P_{\text{кад}}$), м ²	20
6.	Предельные минимальный и максимальный размеры земельного участка ($P_{\text{мин}}$ и $P_{\text{макс}}$), м ²	- -
7.	Кадастровый номер или иной государственный учетный номер (инвентарный) объекта недвижимости, расположенного на земельном участке	16:16:213101:1526
8.	Вид (виды) разрешенного использования	Садоводство
8.1.	Дополнительные сведения об использовании земельного участка	-
9.	Сведения о земельных участках (землях общего пользования, территории общего пользования), посредством которых обеспечивается доступ	Земли общего пользования
10.	Иные сведения	-
4. Пояснения к сведениям об уточняемом земельном участке с кадастровым номером 16:16:213101:150 :		
1.	-	

Сведения об уточняемых земельных участках, необходимые для исправления реестровых ошибок в сведениях о местоположении их границ

1. Сведения о характерных точках границ уточняемого земельного участка с кадастровым номером 16:16:213101:152 :

Система координат МСК-16					Зона № 1		
Обозначение характерных точек границ	Координаты, м				Метод определения координат	Формулы, примененные для расчета средней квадратической погрешности определения координат характерных точек границ (Mt), с подставленными в такие формулы значениями и итоговые (вычисленные) значения Mt, м	Описание закрепления точки
	содержатся в Едином государственном реестре недвижимости		определены в результате выполнения комплексных кадастровых работ				
	X	Y	X	Y			
1	2	3	4	5	6	7	8
860	490931.16	1308270.22	490931.16	1308270.22	Метод спутниковых геодезических измерений (определений)	$Mt = \sqrt{(m_0^2 + m_1^2)}$	Долговременный межевой знак
861	490957.78	1308282.50	490957.87	1308282.75	Метод спутниковых геодезических измерений (определений)	$Mt = \sqrt{(m_0^2 + m_1^2)}$	Долговременный межевой знак
862	490950.33	1308301.21	490950.45	1308300.91	Метод спутниковых геодезических измерений (определений)	$Mt = \sqrt{(m_0^2 + m_1^2)}$	Долговременный межевой знак
863	490922.80	1308288.75	490922.80	1308288.75	Метод спутниковых геодезических измерений (определений)	$Mt = \sqrt{(m_0^2 + m_1^2)}$	Долговременный межевой знак
860	490931.16	1308270.22	490931.16	1308270.22	Метод спутниковых геодезических измерений (определений)	$Mt = \sqrt{(m_0^2 + m_1^2)}$	Долговременный межевой знак

2. Сведения о частях границ уточняемого земельного участка с кадастровым номером 16:16:213101:152 :

Обозначение части границ		Горизонтальное проложение (S), м	Описание прохождения части границ	Сведения о согласовании местоположения границ (согласовано/спорное)
от т.	до т.			
1	2	3	4	5
860	861	29.50	-	-
861	862	19.62	-	-
862	863	30.21	-	-
863	860	20.33	-	-

3. Сведения о характеристиках уточняемого земельного участка с кадастровым номером 16:16:213101:152 :		
№ п/п	Наименование характеристики	Значение характеристики
1	2	3
1.	Адрес земельного участка	-
1.1.	Сведения о местоположении земельного участка (при отсутствии адреса) в структурированном в соответствии с федеральной информационной адресной системой виде	-
1.2.	Дополнительные сведения о местоположении земельного участка	-
2.	Площадь земельного участка ± величина погрешности определения (вычисления) площади ($P \pm \Delta P$), м ²	596 ± 17
3.	Формула, примененная для расчета предельной допустимой погрешности определения площади земельного участка, с подставленными значениями и итоговые (вычисленные) значения (ΔP), м ²	$\Delta P = 3.5 * M_t * \sqrt{P} = 3.5 * 0,2 * \sqrt{596} = 17$
4.	Площадь земельного участка согласно сведениям Единого государственного реестра недвижимости ($P_{\text{кад}}$), м ²	602
5.	Оценка расхождения P и $P_{\text{кад}}$ ($P - P_{\text{кад}}$), м ²	6
6.	Предельные минимальный и максимальный размеры земельного участка ($P_{\text{мин}}$ и $P_{\text{макс}}$), м ²	- -
7.	Кадастровый номер или иной государственный учетный номер (инвентарный) объекта недвижимости, расположенного на земельном участке	16:16:213101:1490
8.	Вид (виды) разрешенного использования	Садоводство
8.1.	Дополнительные сведения об использовании земельного участка	-
9.	Сведения о земельных участках (землях общего пользования, территории общего пользования), посредством которых обеспечивается доступ	Земли общего пользования
10.	Иные сведения	-
4. Пояснения к сведениям об уточняемом земельном участке с кадастровым номером 16:16:213101:152 :		
1.	-	

Сведения об уточняемых земельных участках, необходимые для исправления реестровых ошибок в сведениях о местоположении их границ

1. Сведения о характерных точках границ уточняемого земельного участка с кадастровым номером 16:16:213101:153 :

Система координат МСК-16					Зона № 1		
Обозначение характерных точек границ	Координаты, м				Метод определения координат	Формулы, примененные для расчета средней квадратической погрешности определения координат характерных точек границ (Mt), с подставленными в такие формулы значениями и итоговые (вычисленные) значения Mt, м	Описание закрепления точки
	содержатся в Едином государственном реестре недвижимости		определены в результате выполнения комплексных кадастровых работ				
	X	Y	X	Y			
1	2	3	4	5	6	7	8
864	490914.13	1308307.71	490914.48	1308307.86	Метод спутниковых геодезических измерений (определений)	$Mt = \sqrt{(m_0^2 + m_1^2)}$	Долговременный межевой знак
863	490922.80	1308288.75	490922.80	1308288.75	Метод спутниковых геодезических измерений (определений)	$Mt = \sqrt{(m_0^2 + m_1^2)}$	Долговременный межевой знак
862	490950.33	1308301.21	490950.45	1308300.91	Метод спутниковых геодезических измерений (определений)	$Mt = \sqrt{(m_0^2 + m_1^2)}$	Долговременный межевой знак
1406	-	-	490950.77	1308301.05	Метод спутниковых геодезических измерений (определений)	$Mt = \sqrt{(m_0^2 + m_1^2)}$	Долговременный межевой знак
865	490942.23	1308318.26	490942.09	1308320.16	Метод спутниковых геодезических измерений (определений)	$Mt = \sqrt{(m_0^2 + m_1^2)}$	Долговременный межевой знак
864	490914.13	1308307.71	490914.48	1308307.86	Метод спутниковых геодезических измерений (определений)	$Mt = \sqrt{(m_0^2 + m_1^2)}$	Долговременный межевой знак

2. Сведения о частях границ уточняемого земельного участка с кадастровым номером 16:16:213101:153 :

Обозначение части границ		Горизонтальное проложение (S), м	Описание прохождения части границ	Сведения о согласовании местоположения границ (согласовано/спорное)
от т.	до т.			
1	2	3	4	5
864	863	20.84	-	-
863	862	30.21	-	-
862	1406	0.35	-	-
1406	865	20.99	-	-
865	864	30.23	-	-

3. Сведения о характеристиках уточняемого земельного участка с кадастровым номером 16:16:213101:153 :		
№ п/п	Наименование характеристики	Значение характеристики
1	2	3
1.	Адрес земельного участка	-
1.1.	Сведения о местоположении земельного участка (при отсутствии адреса) в структурированном в соответствии с федеральной информационной адресной системой виде	-
1.2.	Дополнительные сведения о местоположении земельного участка	-
2.	Площадь земельного участка ± величина погрешности определения (вычисления) площади ($P \pm \Delta P$), м ²	636 ± 18
3.	Формула, примененная для расчета предельной допустимой погрешности определения площади земельного участка, с подставленными значениями и итоговые (вычисленные) значения (ΔP), м ²	$\Delta P = 3.5 * M_t * \sqrt{P} = 3.5 * 0,2 * \sqrt{636} = 18$
4.	Площадь земельного участка согласно сведениям Единого государственного реестра недвижимости ($P_{\text{кад}}$), м ²	627
5.	Оценка расхождения P и $P_{\text{кад}}$ ($P - P_{\text{кад}}$), м ²	9
6.	Предельные минимальный и максимальный размеры земельного участка ($P_{\text{мин}}$ и $P_{\text{макс}}$), м ²	- -
7.	Кадастровый номер или иной государственный учетный номер (инвентарный) объекта недвижимости, расположенного на земельном участке	16:16:213101:1526 16:16:213101:1251 16:16:213101:1250
8.	Вид (виды) разрешенного использования	Садоводство
8.1.	Дополнительные сведения об использовании земельного участка	-
9.	Сведения о земельных участках (землях общего пользования, территории общего пользования), посредством которых обеспечивается доступ	Земли общего пользования
10.	Иные сведения	-
4. Пояснения к сведениям об уточняемом земельном участке с кадастровым номером 16:16:213101:153 :		
1.	-	

Сведения об уточняемых земельных участках, необходимые для исправления реестровых ошибок в сведениях о местоположении их границ

1. Сведения о характерных точках границ уточняемого земельного участка с кадастровым номером 16:16:213101:154 :

Система координат МСК-16					Зона № 1		
Обозначение характерных точек границ	Координаты, м				Метод определения координат	Формулы, примененные для расчета средней квадратической погрешности определения координат характерных точек границ (Mt), с подставленными в такие формулы значениями и итоговые (вычисленные) значения Mt, м	Описание закрепления точки
	содержатся в Едином государственном реестре недвижимости		определены в результате выполнения комплексных кадастровых работ				
	X	Y	X	Y			
1	2	3	4	5	6	7	8
865	490941.98	1308320.11	490942.09	1308320.16	Метод спутниковых геодезических измерений (определений)	$Mt = \sqrt{(m_0^2 + m_1^2)}$	Долговременный межевой знак
866	490932.54	1308341.44	490932.24	1308341.84	Метод спутниковых геодезических измерений (определений)	$Mt = \sqrt{(m_0^2 + m_1^2)}$	Долговременный межевой знак
867	490913.59	1308336.70	490913.59	1308336.70	Метод спутниковых геодезических измерений (определений)	$Mt = \sqrt{(m_0^2 + m_1^2)}$	Долговременный межевой знак
н80У	-	-	490906.12	1308335.12	Метод спутниковых геодезических измерений (определений)	$Mt = \sqrt{(m_0^2 + m_1^2)}$	Долговременный межевой знак
425	490904.98	1308333.99	490905.12	1308333.88	Метод спутниковых геодезических измерений (определений)	$Mt = \sqrt{(m_0^2 + m_1^2)}$	Долговременный межевой знак
868	490904.16	1308329.74	490903.86	1308329.54	Метод спутниковых геодезических измерений (определений)	$Mt = \sqrt{(m_0^2 + m_1^2)}$	Долговременный межевой знак
869	490913.75	1308308.32	490913.75	1308308.32	Метод спутниковых геодезических измерений (определений)	$Mt = \sqrt{(m_0^2 + m_1^2)}$	Долговременный межевой знак
870	490914.03	1308308.44	-	-	-	0.1	-
864	490914.34	1308308.00	490914.48	1308307.86	Метод спутниковых геодезических измерений (определений)	$Mt = \sqrt{(m_0^2 + m_1^2)}$	Долговременный межевой знак
865	490941.98	1308320.11	490942.09	1308320.16	Метод спутниковых геодезических измерений (определений)	$Mt = \sqrt{(m_0^2 + m_1^2)}$	Долговременный межевой знак

2. Сведения о частях границ уточняемого земельного участка с кадастровым номером 16:16:213101:154 :				
Обозначение части границ		Горизонтальное проложение (S), м	Описание прохождения части границ	Сведения о согласовании местоположения границ (согласовано/спорное)
от т.	до т.			
1	2	3	4	5
865	866	23.81	-	-
866	867	19.35	-	-
867	н80У	7.64	-	-
н80У	425	1.59	-	-
425	868	4.52	-	-
868	869	23.41	-	-
869	864	0.86	-	-
864	865	30.23	-	-
3. Сведения о характеристиках уточняемого земельного участка с кадастровым номером 16:16:213101:154 :				
№ п/п	Наименование характеристики		Значение характеристики	
1	2		3	
1.	Адрес земельного участка		-	
1.1.	Сведения о местоположении земельного участка (при отсутствии адреса) в структурированном в соответствии с федеральной информационной адресной системой виде		-	
1.2.	Дополнительные сведения о местоположении земельного участка		-	
2.	Площадь земельного участка ± величина погрешности определения (вычисления) площади ($P \pm \Delta P$), м ²		800 ± 20	
3.	Формула, примененная для расчета предельной допустимой погрешности определения площади земельного участка, с подставленными значениями и итоговые (вычисленные) значения (ΔP), м ²		$\Delta P = 3.5 * M_t * \sqrt{P} = 3.5 * 0,2 * \sqrt{800} = 20$	
4.	Площадь земельного участка согласно сведениям Единого государственного реестра недвижимости (Ркад), м ²		785	
5.	Оценка расхождения Р и Ркад ($P - P_{кад}$), м ²		15	
6.	Предельные минимальный и максимальный размеры земельного участка ($R_{мин}$ и $R_{макс}$), м ²		- -	
7.	Кадастровый номер или иной государственный учетный номер (инвентарный) объекта недвижимости, расположенного на земельном участке		16:16:213101:1257 16:16:110401:4228	
8.	Вид (виды) разрешенного использования		садоводство	
8.1.	Дополнительные сведения об использовании земельного участка		-	
9.	Сведения о земельных участках (землях общего пользования, территории общего пользования), посредством которых обеспечивается доступ		Земли общего пользования	
10.	Иные сведения		-	
4. Пояснения к сведениям об уточняемом земельном участке с кадастровым номером 16:16:213101:154 :				
1.	-			

Сведения об уточняемых земельных участках, необходимые для исправления реестровых ошибок в сведениях о местоположении их границ

1. Сведения о характерных точках границ уточняемого земельного участка с кадастровым номером 16:16:213101:156 :

Система координат МСК-16					Зона № 1		
Обозначение характерных точек границ	Координаты, м				Метод определения координат	Формулы, примененные для расчета средней квадратической погрешности определения координат характерных точек границ (Mt), с подставленными в такие формулы значениями и итоговые (вычисленные) значения Mt, м	Описание закрепления точки
	содержатся в Едином государственном реестре недвижимости		определены в результате выполнения комплексных кадастровых работ				
	X	Y	X	Y			
1	2	3	4	5	6	7	8
871	491117.73	1307839.86	491117.73	1307839.86	Метод спутниковых геодезических измерений (определений)	$Mt = \sqrt{(m_0^2 + m_1^2)}$	Долговременный межевой знак
872	491109.28	1307858.51	491109.14	1307858.66	Метод спутниковых геодезических измерений (определений)	$Mt = \sqrt{(m_0^2 + m_1^2)}$	Долговременный межевой знак
34	491082.03	1307846.86	491081.64	1307846.73	Метод спутниковых геодезических измерений (определений)	$Mt = \sqrt{(m_0^2 + m_1^2)}$	Долговременный межевой знак
33	491090.07	1307828.36	491089.68	1307828.51	Метод спутниковых геодезических измерений (определений)	$Mt = \sqrt{(m_0^2 + m_1^2)}$	Долговременный межевой знак
871	491117.73	1307839.86	491117.73	1307839.86	Метод спутниковых геодезических измерений (определений)	$Mt = \sqrt{(m_0^2 + m_1^2)}$	Долговременный межевой знак

2. Сведения о частях границ уточняемого земельного участка с кадастровым номером 16:16:213101:156 :

Обозначение части границ		Горизонтальное проложение (S), м	Описание прохождения части границ	Сведения о согласовании местоположения границ (согласовано/спорное)
от т.	до т.			
1	2	3	4	5
871	872	20.67	-	-
872	34	29.98	-	-
34	33	19.92	-	-
33	871	30.26	-	-

3. Сведения о характеристиках уточняемого земельного участка с кадастровым номером 16:16:213101:156 :		
№ п/п	Наименование характеристики	Значение характеристики
1	2	3
1.	Адрес земельного участка	-
1.1.	Сведения о местоположении земельного участка (при отсутствии адреса) в структурированном в соответствии с федеральной информационной адресной системой виде	-
1.2.	Дополнительные сведения о местоположении земельного участка	-
2.	Площадь земельного участка ± величина погрешности определения (вычисления) площади ($P \pm \Delta P$), м ²	611 ± 17
3.	Формула, примененная для расчета предельной допустимой погрешности определения площади земельного участка, с подставленными значениями и итоговые (вычисленные) значения (ΔP), м ²	$\Delta P = 3.5 * M_t * \sqrt{P} = 3.5 * 0,2 * \sqrt{611} = 17$
4.	Площадь земельного участка согласно сведениям Единого государственного реестра недвижимости ($P_{\text{кад}}$), м ²	600
5.	Оценка расхождения P и $P_{\text{кад}}$ ($P - P_{\text{кад}}$), м ²	11
6.	Предельные минимальный и максимальный размеры земельного участка ($P_{\text{мин}}$ и $P_{\text{макс}}$), м ²	- -
7.	Кадастровый номер или иной государственный учетный номер (инвентарный) объекта недвижимости, расположенного на земельном участке	16:16:213101:1589
8.	Вид (виды) разрешенного использования	садоводство
8.1.	Дополнительные сведения об использовании земельного участка	-
9.	Сведения о земельных участках (землях общего пользования, территории общего пользования), посредством которых обеспечивается доступ	Земли общего пользования
10.	Иные сведения	-
4. Пояснения к сведениям об уточняемом земельном участке с кадастровым номером 16:16:213101:156 :		
1.	-	

Сведения об уточняемых земельных участках, необходимые для исправления реестровых ошибок в сведениях о местоположении их границ

1. Сведения о характерных точках границ уточняемого земельного участка с кадастровым номером 16:16:213101:157 :

Система координат МСК-16

Зона № 1

Обозначение характерных точек границ	Координаты, м				Метод определения координат	Формулы, примененные для расчета средней квадратической погрешности определения координат характерных точек границ (Mt), с подставленными в такие формулы значениями и итоговые (вычисленные) значения Mt, м	Описание закрепления точки
	содержатся в Едином государственном реестре недвижимости		определены в результате выполнения комплексных кадастровых работ				
	X	Y	X	Y			
1	2	3	4	5	6	7	8
872	491109.31	1307858.82	491109.14	1307858.66	Метод спутниковых геодезических измерений (определений)	$Mt = \sqrt{(m_0^2 + m_1^2)}$	Долговременный межевой знак
н111У	-	-	491109.66	1307858.90	Метод спутниковых геодезических измерений (определений)	$Mt = \sqrt{(m_0^2 + m_1^2)}$	Долговременный межевой знак
н110У	-	-	491106.62	1307865.60	Метод спутниковых геодезических измерений (определений)	$Mt = \sqrt{(m_0^2 + m_1^2)}$	Долговременный межевой знак
873	491100.71	1307877.32	491101.22	1307877.54	Метод спутниковых геодезических измерений (определений)	$Mt = \sqrt{(m_0^2 + m_1^2)}$	Долговременный межевой знак
874	491097.20	1307875.82	491097.20	1307875.82	Метод спутниковых геодезических измерений (определений)	$Mt = \sqrt{(m_0^2 + m_1^2)}$	Долговременный межевой знак
875	491073.31	1307865.25	491073.31	1307865.25	Метод спутниковых геодезических измерений (определений)	$Mt = \sqrt{(m_0^2 + m_1^2)}$	Долговременный межевой знак
34	491081.67	1307846.99	491081.64	1307846.73	Метод спутниковых геодезических измерений (определений)	$Mt = \sqrt{(m_0^2 + m_1^2)}$	Долговременный межевой знак
872	491109.31	1307858.82	491109.14	1307858.66	Метод спутниковых геодезических измерений (определений)	$Mt = \sqrt{(m_0^2 + m_1^2)}$	Долговременный межевой знак

2. Сведения о частях границ уточняемого земельного участка с кадастровым номером 16:16:213101:157 :				
Обозначение части границ		Горизонтальное проложение (S), м	Описание прохождения части границ	Сведения о согласовании местоположения границ (согласовано/спорное)
от т.	до т.			
1	2	3	4	5
872	н111У	0.57	-	-
н111У	н110У	7.36	-	-
н110У	873	13.10	-	-
873	874	4.37	-	-
874	875	26.12	-	-
875	34	20.31	-	-
34	872	29.98	-	-
3. Сведения о характеристиках уточняемого земельного участка с кадастровым номером 16:16:213101:157 :				
№ п/п	Наименование характеристики		Значение характеристики	
1	2		3	
1.	Адрес земельного участка		-	
1.1.	Сведения о местоположении земельного участка (при отсутствии адреса) в структурированном в соответствии с федеральной информационной адресной системой виде		-	
1.2.	Дополнительные сведения о местоположении земельного участка		-	
2.	Площадь земельного участка ± величина погрешности определения (вычисления) площади (P ± ΔP), м ²		623 ± 17	
3.	Формула, примененная для расчета предельной допустимой погрешности определения площади земельного участка, с подставленными значениями и итоговые (вычисленные) значения (ΔP), м ²		$\Delta P = 3.5 * M_t * \sqrt{P} = 3.5 * 0,2 * \sqrt{623} = 17$	
4.	Площадь земельного участка согласно сведениям Единого государственного реестра недвижимости (P _{кад}), м ²		608	
5.	Оценка расхождения P и P _{кад} (P - P _{кад}), м ²		15	
6.	Предельные минимальный и максимальный размеры земельного участка (P _{мин} и P _{макс}), м ²		- -	
7.	Кадастровый номер или иной государственный учетный номер (инвентарный) объекта недвижимости, расположенного на земельном участке		16:16:213101:1649	
8.	Вид (виды) разрешенного использования		Садоводство	
8.1.	Дополнительные сведения об использовании земельного участка		-	
9.	Сведения о земельных участках (землях общего пользования, территории общего пользования), посредством которых обеспечивается доступ		Земли общего пользования	
10.	Иные сведения		-	
4. Пояснения к сведениям об уточняемом земельном участке с кадастровым номером 16:16:213101:157 :				
1.	-			

Сведения об уточняемых земельных участках, необходимые для исправления реестровых ошибок в сведениях о местоположении их границ

1. Сведения о характерных точках границ уточняемого земельного участка с кадастровым номером 16:16:213101:164 :

Система координат МСК-16					Зона № 1		
Обозначение характерных точек границ	Координаты, м				Метод определения координат	Формулы, примененные для расчета средней квадратической погрешности определения координат характерных точек границ (Mt), с подставленными в такие формулы значениями и итоговые (вычисленные) значения Mt, м	Описание закрепления точки
	содержатся в Едином государственном реестре недвижимости		определены в результате выполнения комплексных кадастровых работ				
	X	Y	X	Y			
1	2	3	4	5	6	7	8
876	491052.13	1307986.74	491052.13	1307986.74	Метод спутниковых геодезических измерений (определений)	$Mt = \sqrt{(m_0^2 + m_1^2)}$	Долговременный межевой знак
877	491044.12	1308004.94	491044.04	1308005.12	Метод спутниковых геодезических измерений (определений)	$Mt = \sqrt{(m_0^2 + m_1^2)}$	Долговременный межевой знак
878	491016.48	1307992.98	491016.48	1307992.98	Метод спутниковых геодезических измерений (определений)	$Mt = \sqrt{(m_0^2 + m_1^2)}$	Долговременный межевой знак
1308	-	-	491024.34	1307975.18	Метод спутниковых геодезических измерений (определений)	$Mt = \sqrt{(m_0^2 + m_1^2)}$	Долговременный межевой знак
879	491024.78	1307974.71	491024.53	1307974.76	Метод спутниковых геодезических измерений (определений)	$Mt = \sqrt{(m_0^2 + m_1^2)}$	Долговременный межевой знак
876	491052.13	1307986.74	491052.13	1307986.74	Метод спутниковых геодезических измерений (определений)	$Mt = \sqrt{(m_0^2 + m_1^2)}$	Долговременный межевой знак

2. Сведения о частях границ уточняемого земельного участка с кадастровым номером 16:16:213101:164 :

Обозначение части границ		Горизонтальное проложение (S), м	Описание прохождения части границ	Сведения о согласовании местоположения границ (согласовано/спорное)
от т.	до т.			
1	2	3	4	5
876	877	20.08	-	-
877	878	30.12	-	-
878	1308	19.46	-	-
1308	879	0.46	-	-
879	876	30.09	-	-

3. Сведения о характеристиках уточняемого земельного участка с кадастровым номером 16:16:213101:164 :		
№ п/п	Наименование характеристики	Значение характеристики
1	2	3
1.	Адрес земельного участка	-
1.1.	Сведения о местоположении земельного участка (при отсутствии адреса) в структурированном в соответствии с федеральной информационной адресной системой виде	-
1.2.	Дополнительные сведения о местоположении земельного участка	-
2.	Площадь земельного участка ± величина погрешности определения (вычисления) площади ($P \pm \Delta P$), м ²	602 ± 17
3.	Формула, примененная для расчета предельной допустимой погрешности определения площади земельного участка, с подставленными значениями и итоговые (вычисленные) значения (ΔP), м ²	$\Delta P = 3.5 * M_t * \sqrt{P} = 3.5 * 0,2 * \sqrt{602} = 17$
4.	Площадь земельного участка согласно сведениям Единого государственного реестра недвижимости ($P_{\text{кад}}$), м ²	599
5.	Оценка расхождения P и $P_{\text{кад}}$ ($P - P_{\text{кад}}$), м ²	3
6.	Предельные минимальный и максимальный размеры земельного участка ($P_{\text{мин}}$ и $P_{\text{макс}}$), м ²	- -
7.	Кадастровый номер или иной государственный учетный номер (инвентарный) объекта недвижимости, расположенного на земельном участке	16:16:213101:1521
8.	Вид (виды) разрешенного использования	Садоводство
8.1.	Дополнительные сведения об использовании земельного участка	-
9.	Сведения о земельных участках (землях общего пользования, территории общего пользования), посредством которых обеспечивается доступ	Земли общего пользования
10.	Иные сведения	-
4. Пояснения к сведениям об уточняемом земельном участке с кадастровым номером 16:16:213101:164 :		
1.	-	

Сведения об уточняемых земельных участках, необходимые для исправления реестровых ошибок в сведениях о местоположении их границ

1. Сведения о характерных точках границ уточняемого земельного участка с кадастровым номером 16:16:213101:165 :

Система координат МСК-16					Зона № 1		
Обозначение характерных точек границ	Координаты, м				Метод определения координат	Формулы, примененные для расчета средней квадратической погрешности определения координат характерных точек границ (Mt), с подставленными в такие формулы значениями и итоговые (вычисленные) значения Mt, м	Описание закрепления точки
	содержатся в Едином государственном реестре недвижимости		определены в результате выполнения комплексных кадастровых работ				
	X	Y	X	Y			
1	2	3	4	5	6	7	8
880	491008.43	1308011.31	491008.43	1308011.31	Метод спутниковых геодезических измерений (определений)	$Mt = \sqrt{(m_0^2 + m_1^2)}$	Долговременный межевой знак
878	491016.62	1307993.06	491016.48	1307992.98	Метод спутниковых геодезических измерений (определений)	$Mt = \sqrt{(m_0^2 + m_1^2)}$	Долговременный межевой знак
877	-	-	491044.04	1308005.12	Метод спутниковых геодезических измерений (определений)	$Mt = \sqrt{(m_0^2 + m_1^2)}$	Долговременный межевой знак
881	491044.27	1308005.22	491044.27	1308005.22	Метод спутниковых геодезических измерений (определений)	$Mt = \sqrt{(m_0^2 + m_1^2)}$	Долговременный межевой знак
882	491036.14	1308023.44	491036.14	1308023.44	Метод спутниковых геодезических измерений (определений)	$Mt = \sqrt{(m_0^2 + m_1^2)}$	Долговременный межевой знак
880	491008.43	1308011.31	491008.43	1308011.31	Метод спутниковых геодезических измерений (определений)	$Mt = \sqrt{(m_0^2 + m_1^2)}$	Долговременный межевой знак

2. Сведения о частях границ уточняемого земельного участка с кадастровым номером 16:16:213101:165 :

Обозначение части границ		Горизонтальное проложение (S), м	Описание прохождения части границ	Сведения о согласовании местоположения границ (согласовано/спорное)
от т.	до т.			
1	2	3	4	5
880	878	20.02	-	-
878	877	30.12	-	-
877	881	0.25	-	-
881	882	19.95	-	-
882	880	30.25	-	-

3. Сведения о характеристиках уточняемого земельного участка с кадастровым номером 16:16:213101:165 :		
№ п/п	Наименование характеристики	Значение характеристики
1	2	3
1.	Адрес земельного участка	-
1.1.	Сведения о местоположении земельного участка (при отсутствии адреса) в структурированном в соответствии с федеральной информационной адресной системой виде	-
1.2.	Дополнительные сведения о местоположении земельного участка	-
2.	Площадь земельного участка \pm величина погрешности определения (вычисления) площади ($P \pm \Delta P$), м ²	606 \pm 17
3.	Формула, примененная для расчета предельной допустимой погрешности определения площади земельного участка, с подставленными значениями и итоговые (вычисленные) значения (ΔP), м ²	$\Delta P = 3.5 * M_t * \sqrt{P} = 3.5 * 0,2 * \sqrt{606} = 17$
4.	Площадь земельного участка согласно сведениям Единого государственного реестра недвижимости ($P_{\text{кад}}$), м ²	604
5.	Оценка расхождения P и $P_{\text{кад}}$ ($P - P_{\text{кад}}$), м ²	2
6.	Предельные минимальный и максимальный размеры земельного участка ($P_{\text{мин}}$ и $P_{\text{макс}}$), м ²	- -
7.	Кадастровый номер или иной государственный учетный номер (инвентарный) объекта недвижимости, расположенного на земельном участке	16:16:213101:1521 16:16:213101:1406
8.	Вид (виды) разрешенного использования	Садоводство
8.1.	Дополнительные сведения об использовании земельного участка	-
9.	Сведения о земельных участках (землях общего пользования, территории общего пользования), посредством которых обеспечивается доступ	Земли общего пользования
10.	Иные сведения	-
4. Пояснения к сведениям об уточняемом земельном участке с кадастровым номером 16:16:213101:165 :		
1.	-	

Сведения об уточняемых земельных участках, необходимые для исправления реестровых ошибок в сведениях о местоположении их границ

1. Сведения о характерных точках границ уточняемого земельного участка с кадастровым номером 16:16:213101:166 :

Система координат МСК-16					Зона № 1		
Обозначение характерных точек границ	Координаты, м				Метод определения координат	Формулы, примененные для расчета средней квадратической погрешности определения координат характерных точек границ (Mt), с подставленными значениями и итоговые (вычисленные) значения Mt, м	Описание закрепления точки
	содержатся в Едином государственном реестре недвижимости		определены в результате выполнения комплексных кадастровых работ				
	X	Y	X	Y			
1	2	3	4	5	6	7	8
882	491036.09	1308023.47	491036.14	1308023.44	Метод спутниковых геодезических измерений (определений)	$Mt = \sqrt{(m_0^2 + m_1^2)}$	Долговременный межевой знак
572	-	-	491028.25	1308040.58	Метод спутниковых геодезических измерений (определений)	$Mt = \sqrt{(m_0^2 + m_1^2)}$	Долговременный межевой знак
570	491027.59	1308042.02	-	-	-	0.2	-
570	-	-	491026.51	1308041.53	Метод спутниковых геодезических измерений (определений)	$Mt = \sqrt{(m_0^2 + m_1^2)}$	Долговременный межевой знак
569	491000.21	1308029.55	491000.00	1308029.74	Метод спутниковых геодезических измерений (определений)	$Mt = \sqrt{(m_0^2 + m_1^2)}$	Долговременный межевой знак
880	491008.43	1308011.33	491008.43	1308011.31	Метод спутниковых геодезических измерений (определений)	$Mt = \sqrt{(m_0^2 + m_1^2)}$	Долговременный межевой знак
882	491036.09	1308023.47	491036.14	1308023.44	Метод спутниковых геодезических измерений (определений)	$Mt = \sqrt{(m_0^2 + m_1^2)}$	Долговременный межевой знак

2. Сведения о частях границ уточняемого земельного участка с кадастровым номером 16:16:213101:166 :

Обозначение части границ		Горизонтальное проложение (S), м	Описание прохождения части границ	Сведения о согласовании местоположения границ (согласовано/спорное)
от т.	до т.			
1	2	3	4	5
882	572	18.87	-	-
572	570	1.98	-	-
570	569	29.01	-	-
569	880	20.27	-	-

2. Сведения о частях границ уточняемого земельного участка с кадастровым номером 16:16:213101:166 :				
Обозначение части границ		Горизонтальное проложение (S), м	Описание прохождения части границ	Сведения о согласовании местоположения границ (согласовано/спорное)
от т.	до т.			
1	2	3	4	5
880	882	30.25	-	-
3. Сведения о характеристиках уточняемого земельного участка с кадастровым номером 16:16:213101:166 :				
№ п/п	Наименование характеристики		Значение характеристики	
1	2		3	
1.	Адрес земельного участка		-	
1.1.	Сведения о местоположении земельного участка (при отсутствии адреса) в структурированном в соответствии с федеральной информационной адресной системой виде		-	
1.2.	Дополнительные сведения о местоположении земельного участка		-	
2.	Площадь земельного участка ± величина погрешности определения (вычисления) площади (P ± ΔP), м2		614 ± 17	
3.	Формула, примененная для расчета предельной допустимой погрешности определения площади земельного участка, с подставленными значениями и итоговые (вычисленные) значения (ΔP), м2		$\Delta P = 3.5 * M_t * \sqrt{P} = 3.5 * 0,2 * \sqrt{614} = 17$	
4.	Площадь земельного участка согласно сведениям Единого государственного реестра недвижимости (P _{кад}), м2		609	
5.	Оценка расхождения P и P _{кад} (P - P _{кад}), м2		5	
6.	Предельные минимальный и максимальный размеры земельного участка (P _{мин} и P _{макс}), м2		- -	
7.	Кадастровый номер или иной государственный учетный номер (инвентарный) объекта недвижимости, расположенного на земельном участке		16:16:213101:1521	
8.	Вид (виды) разрешенного использования		Садоводство	
8.1.	Дополнительные сведения об использовании земельного участка		-	
9.	Сведения о земельных участках (землях общего пользования, территории общего пользования), посредством которых обеспечивается доступ		Земли общего пользования	
10.	Иные сведения		-	
4. Пояснения к сведениям об уточняемом земельном участке с кадастровым номером 16:16:213101:166 :				
1.	-			

Сведения об уточняемых земельных участках, необходимые для исправления реестровых ошибок в сведениях о местоположении их границ

1. Сведения о характерных точках границ уточняемого земельного участка с кадастровым номером 16:16:213101:167 :

Система координат МСК-16					Зона № 1		
Обозначение характерных точек границ	Координаты, м				Метод определения координат	Формулы, примененные для расчета средней квадратической погрешности определения координат характерных точек границ (Mt), с подставленными в такие формулы значениями и итоговые (вычисленные) значения Mt, м	Описание закрепления точки
	содержатся в Едином государственном реестре недвижимости		определены в результате выполнения комплексных кадастровых работ				
	X	Y	X	Y			
1	2	3	4	5	6	7	8
883	491021.52	1308047.51	491021.52	1308047.51	Метод спутниковых геодезических измерений (определений)	$Mt = \sqrt{(m_0^2 + m_1^2)}$	Долговременный межевой знак
448	491023.50	1308050.54	491023.50	1308050.54	Метод спутниковых геодезических измерений (определений)	$Mt = \sqrt{(m_0^2 + m_1^2)}$	Долговременный межевой знак
884	491016.35	1308067.32	491016.26	1308067.28	Метод спутниковых геодезических измерений (определений)	$Mt = \sqrt{(m_0^2 + m_1^2)}$	Долговременный межевой знак
885	490988.92	1308055.14	490988.84	1308055.30	Метод спутниковых геодезических измерений (определений)	$Mt = \sqrt{(m_0^2 + m_1^2)}$	Долговременный межевой знак
886	490997.07	1308036.72	490997.07	1308036.72	Метод спутниковых геодезических измерений (определений)	$Mt = \sqrt{(m_0^2 + m_1^2)}$	Долговременный межевой знак
883	491021.52	1308047.51	491021.52	1308047.51	Метод спутниковых геодезических измерений (определений)	$Mt = \sqrt{(m_0^2 + m_1^2)}$	Долговременный межевой знак

2. Сведения о частях границ уточняемого земельного участка с кадастровым номером 16:16:213101:167 :

Обозначение части границ		Горизонтальное проложение (S), м	Описание прохождения части границ	Сведения о согласовании местоположения границ (согласовано/спорное)
от т.	до т.			
1	2	3	4	5
883	448	3.62	-	-
448	884	18.24	-	-
884	885	29.92	-	-
885	886	20.32	-	-
886	883	26.73	-	-

3. Сведения о характеристиках уточняемого земельного участка с кадастровым номером 16:16:213101:167 :		
№ п/п	Наименование характеристики	Значение характеристики
1	2	3
1.	Адрес земельного участка	-
1.1.	Сведения о местоположении земельного участка (при отсутствии адреса) в структурированном в соответствии с федеральной информационной адресной системой виде	-
1.2.	Дополнительные сведения о местоположении земельного участка	-
2.	Площадь земельного участка ± величина погрешности определения (вычисления) площади ($P \pm \Delta P$), м ²	602 ± 17
3.	Формула, примененная для расчета предельной допустимой погрешности определения площади земельного участка, с подставленными значениями и итоговые (вычисленные) значения (ΔP), м ²	$\Delta P = 3.5 * M_t * \sqrt{P} = 3.5 * 0,2 * \sqrt{602} = 17$
4.	Площадь земельного участка согласно сведениям Единого государственного реестра недвижимости ($P_{\text{кад}}$), м ²	600
5.	Оценка расхождения P и $P_{\text{кад}}$ ($P - P_{\text{кад}}$), м ²	2
6.	Предельные минимальный и максимальный размеры земельного участка ($P_{\text{мин}}$ и $P_{\text{макс}}$), м ²	- -
7.	Кадастровый номер или иной государственный учетный номер (инвентарный) объекта недвижимости, расположенного на земельном участке	16:16:213101:1252
8.	Вид (виды) разрешенного использования	Садоводство
8.1.	Дополнительные сведения об использовании земельного участка	-
9.	Сведения о земельных участках (землях общего пользования, территории общего пользования), посредством которых обеспечивается доступ	Земли общего пользования
10.	Иные сведения	-
4. Пояснения к сведениям об уточняемом земельном участке с кадастровым номером 16:16:213101:167 :		
1.	-	

Сведения об уточняемых земельных участках, необходимые для исправления реестровых ошибок в сведениях о местоположении их границ

1. Сведения о характерных точках границ уточняемого земельного участка с кадастровым номером 16:16:213101:170 :

Система координат МСК-16

Зона № 1

Обозначение характерных точек границ	Координаты, м				Метод определения координат	Формулы, примененные для расчета средней квадратической погрешности определения координат характерных точек границ (Mt), с подставленными в такие формулы значениями и итоговые (вычисленные) значения Mt, м	Описание закрепления точки
	содержатся в Едином государственном реестре недвижимости		определены в результате выполнения комплексных кадастровых работ				
	X	Y	X	Y			
1	2	3	4	5	6	7	8
887	490999.55	1308104.13	490999.67	1308103.88	Метод спутниковых геодезических измерений (определений)	$Mt = \sqrt{(m_0^2 + m_1^2)}$	Долговременный межевой знак
888	490991.79	1308122.28	490991.79	1308122.28	Метод спутниковых геодезических измерений (определений)	$Mt = \sqrt{(m_0^2 + m_1^2)}$	Долговременный межевой знак
889	490964.01	1308109.99	490964.01	1308109.99	Метод спутниковых геодезических измерений (определений)	$Mt = \sqrt{(m_0^2 + m_1^2)}$	Долговременный межевой знак
н190У	-	-	490970.25	1308095.53	Метод спутниковых геодезических измерений (определений)	$Mt = \sqrt{(m_0^2 + m_1^2)}$	Долговременный межевой знак
890	-	-	490972.22	1308091.84	Метод спутниковых геодезических измерений (определений)	$Mt = \sqrt{(m_0^2 + m_1^2)}$	Долговременный межевой знак
890	490972.22	1308091.84	490972.56	1308091.48	Метод спутниковых геодезических измерений (определений)	$Mt = \sqrt{(m_0^2 + m_1^2)}$	Долговременный межевой знак
н191У	-	-	490980.85	1308094.82	Метод спутниковых геодезических измерений (определений)	$Mt = \sqrt{(m_0^2 + m_1^2)}$	Долговременный межевой знак
887	490999.55	1308104.13	490999.67	1308103.88	Метод спутниковых геодезических измерений (определений)	$Mt = \sqrt{(m_0^2 + m_1^2)}$	Долговременный межевой знак

2. Сведения о частях границ уточняемого земельного участка с кадастровым номером 16:16:213101:170 :				
Обозначение части границ		Горизонтальное проложение (S), м	Описание прохождения части границ	Сведения о согласовании местоположения границ (согласовано/спорное)
от т.	до т.			
1	2	3	4	5
887	888	20.02	-	-
888	889	30.38	-	-
889	н190У	15.75	-	-
н190У	890	4.18	-	-
890	890	0.50	-	-
890	н191У	8.94	-	-
н191У	887	20.89	-	-
3. Сведения о характеристиках уточняемого земельного участка с кадастровым номером 16:16:213101:170 :				
№ п/п	Наименование характеристики		Значение характеристики	
1	2		3	
1.	Адрес земельного участка		-	
1.1.	Сведения о местоположении земельного участка (при отсутствии адреса) в структурированном в соответствии с федеральной информационной адресной системой виде		-	
1.2.	Дополнительные сведения о местоположении земельного участка		-	
2.	Площадь земельного участка ± величина погрешности определения (вычисления) площади (P ± ΔP), м ²		618 ± 17	
3.	Формула, примененная для расчета предельной допустимой погрешности определения площади земельного участка, с подставленными значениями и итоговые (вычисленные) значения (ΔP), м ²		$\Delta P = 3.5 * M_t * \sqrt{P} = 3.5 * 0,2 * \sqrt{618} = 17$	
4.	Площадь земельного участка согласно сведениям Единого государственного реестра недвижимости (P _{кад}), м ²		598	
5.	Оценка расхождения P и P _{кад} (P - P _{кад}), м ²		20	
6.	Предельные минимальный и максимальный размеры земельного участка (P _{мин} и P _{макс}), м ²		- -	
7.	Кадастровый номер или иной государственный учетный номер (инвентарный) объекта недвижимости, расположенного на земельном участке		16:16:213101:1459	
8.	Вид (виды) разрешенного использования		Садоводство	
8.1.	Дополнительные сведения об использовании земельного участка		-	
9.	Сведения о земельных участках (землях общего пользования, территории общего пользования), посредством которых обеспечивается доступ		Земли общего пользования	
10.	Иные сведения		-	
4. Пояснения к сведениям об уточняемом земельном участке с кадастровым номером 16:16:213101:170 :				
1.	-			

Сведения об уточняемых земельных участках, необходимые для исправления реестровых ошибок в сведениях о местоположении их границ

1. Сведения о характерных точках границ уточняемого земельного участка с кадастровым номером 16:16:213101:173 :

Система координат МСК-16					Зона № 1		
Обозначение характерных точек границ	Координаты, м				Метод определения координат	Формулы, примененные для расчета средней квадратической погрешности определения координат характерных точек границ (Mt), с подставленными в такие формулы значениями и итоговые (вычисленные) значения Mt, м	Описание закрепления точки
	содержатся в Едином государственном реестре недвижимости		определены в результате выполнения комплексных кадастровых работ				
	X	Y	X	Y			
1	2	3	4	5	6	7	8
891	490940.06	1308164.78	490939.76	1308164.83	Метод спутниковых геодезических измерений (определений)	$Mt = \sqrt{(m_0^2 + m_1^2)}$	Долговременный межевой знак
892	490947.79	1308146.73	490947.79	1308146.46	Метод спутниковых геодезических измерений (определений)	$Mt = \sqrt{(m_0^2 + m_1^2)}$	Долговременный межевой знак
893	490975.63	1308158.91	490975.63	1308158.91	Метод спутниковых геодезических измерений (определений)	$Mt = \sqrt{(m_0^2 + m_1^2)}$	Долговременный межевой знак
894	490967.60	1308177.17	490967.60	1308177.17	Метод спутниковых геодезических измерений (определений)	$Mt = \sqrt{(m_0^2 + m_1^2)}$	Долговременный межевой знак
891	490940.06	1308164.78	490939.76	1308164.83	Метод спутниковых геодезических измерений (определений)	$Mt = \sqrt{(m_0^2 + m_1^2)}$	Долговременный межевой знак

2. Сведения о частях границ уточняемого земельного участка с кадастровым номером 16:16:213101:173 :

Обозначение части границ		Горизонтальное проложение (S), м	Описание прохождения части границ	Сведения о согласовании местоположения границ (согласовано/спорное)
от т.	до т.			
1	2	3	4	5
891	892	20.05	-	-
892	893	30.50	-	-
893	894	19.95	-	-
894	891	30.45	-	-

3. Сведения о характеристиках уточняемого земельного участка с кадастровым номером 16:16:213101:173 :		
№ п/п	Наименование характеристики	Значение характеристики
1	2	3
1.	Адрес земельного участка	-
1.1.	Сведения о местоположении земельного участка (при отсутствии адреса) в структурированном в соответствии с федеральной информационной адресной системой виде	-
1.2.	Дополнительные сведения о местоположении земельного участка	-
2.	Площадь земельного участка ± величина погрешности определения (вычисления) площади ($P \pm \Delta P$), м ²	609 ± 17
3.	Формула, примененная для расчета предельной допустимой погрешности определения площади земельного участка, с подставленными значениями и итоговые (вычисленные) значения (ΔP), м ²	$\Delta P = 3.5 * M_t * \sqrt{P} = 3.5 * 0,2 * \sqrt{609} = 17$
4.	Площадь земельного участка согласно сведениям Единого государственного реестра недвижимости ($P_{\text{кад}}$), м ²	600
5.	Оценка расхождения P и $P_{\text{кад}}$ ($P - P_{\text{кад}}$), м ²	9
6.	Предельные минимальный и максимальный размеры земельного участка ($P_{\text{мин}}$ и $P_{\text{макс}}$), м ²	- -
7.	Кадастровый номер или иной государственный учетный номер (инвентарный) объекта недвижимости, расположенного на земельном участке	16:16:213101:1410
8.	Вид (виды) разрешенного использования	Садоводство
8.1.	Дополнительные сведения об использовании земельного участка	-
9.	Сведения о земельных участках (землях общего пользования, территории общего пользования), посредством которых обеспечивается доступ	Земли общего пользования
10.	Иные сведения	-
4. Пояснения к сведениям об уточняемом земельном участке с кадастровым номером 16:16:213101:173 :		
1.	-	

Сведения об уточняемых земельных участках, необходимые для исправления реестровых ошибок в сведениях о местоположении их границ

1. Сведения о характерных точках границ уточняемого земельного участка с кадастровым номером 16:16:213101:177 :

Система координат МСК-16

Зона № 1

Обозначение характерных точек границ	Координаты, м				Метод определения координат	Формулы, примененные для расчета средней квадратической погрешности определения координат характерных точек границ (Mt), с подставленными в такие формулы значениями и итоговые (вычисленные) значения Mt, м	Описание закрепления точки
	содержатся в Едином государственном реестре недвижимости		определены в результате выполнения комплексных кадастровых работ				
	X	Y	X	Y			
1	2	3	4	5	6	7	8
895	490918.42	1308286.83	490918.51	1308286.62	Метод спутниковых геодезических измерений (определений)	$Mt = \sqrt{(m_0^2 + m_1^2)}$	Долговременный межевой знак
н78У	-	-	490918.05	1308288.38	Метод спутниковых геодезических измерений (определений)	$Mt = \sqrt{(m_0^2 + m_1^2)}$	Долговременный межевой знак
421	-	-	490917.14	1308290.66	Метод спутниковых геодезических измерений (определений)	$Mt = \sqrt{(m_0^2 + m_1^2)}$	Долговременный межевой знак
н77У	-	-	490913.64	1308298.77	Метод спутниковых геодезических измерений (определений)	$Mt = \sqrt{(m_0^2 + m_1^2)}$	Долговременный межевой знак
896	490909.79	1308305.50	490910.29	1308305.67	Метод спутниковых геодезических измерений (определений)	$Mt = \sqrt{(m_0^2 + m_1^2)}$	Долговременный межевой знак
897	490882.89	1308292.77	490882.89	1308292.77	Метод спутниковых геодезических измерений (определений)	$Mt = \sqrt{(m_0^2 + m_1^2)}$	Долговременный межевой знак
898	490890.83	1308274.67	490890.74	1308274.61	Метод спутниковых геодезических измерений (определений)	$Mt = \sqrt{(m_0^2 + m_1^2)}$	Долговременный межевой знак
895	490918.42	1308286.83	490918.51	1308286.62	Метод спутниковых геодезических измерений (определений)	$Mt = \sqrt{(m_0^2 + m_1^2)}$	Долговременный межевой знак

2. Сведения о частях границ уточняемого земельного участка с кадастровым номером 16:16:213101:177 :				
Обозначение части границ		Горизонтальное проложение (S), м	Описание прохождения части границ	Сведения о согласовании местоположения границ (согласовано/спорное)
от т.	до т.			
1	2	3	4	5
895	н78У	1.82	-	-
н78У	421	2.45	-	-
421	н77У	8.83	-	-
н77У	896	7.67	-	-
896	897	30.28	-	-
897	898	19.78	-	-
898	895	30.26	-	-
3. Сведения о характеристиках уточняемого земельного участка с кадастровым номером 16:16:213101:177 :				
№ п/п	Наименование характеристики		Значение характеристики	
1	2		3	
1.	Адрес земельного участка		-	
1.1.	Сведения о местоположении земельного участка (при отсутствии адреса) в структурированном в соответствии с федеральной информационной адресной системой виде		-	
1.2.	Дополнительные сведения о местоположении земельного участка		-	
2.	Площадь земельного участка ± величина погрешности определения (вычисления) площади (P ± ΔP), м ²		619 ± 17	
3.	Формула, примененная для расчета предельной допустимой погрешности определения площади земельного участка, с подставленными значениями и итоговые (вычисленные) значения (ΔP), м ²		$\Delta P = 3.5 * M_t * \sqrt{P} = 3.5 * 0,2 * \sqrt{619} = 17$	
4.	Площадь земельного участка согласно сведениям Единого государственного реестра недвижимости (P _{кад}), м ²		604	
5.	Оценка расхождения P и P _{кад} (P - P _{кад}), м ²		15	
6.	Предельные минимальный и максимальный размеры земельного участка (P _{мин} и P _{макс}), м ²		- -	
7.	Кадастровый номер или иной государственный учетный номер (инвентарный) объекта недвижимости, расположенного на земельном участке		16:16:213101:1637	
8.	Вид (виды) разрешенного использования		Садоводство	
8.1.	Дополнительные сведения об использовании земельного участка		-	
9.	Сведения о земельных участках (землях общего пользования, территории общего пользования), посредством которых обеспечивается доступ		Земли общего пользования	
10.	Иные сведения		-	
4. Пояснения к сведениям об уточняемом земельном участке с кадастровым номером 16:16:213101:177 :				
1.	-			

Сведения об уточняемых земельных участках, необходимые для исправления реестровых ошибок в сведениях о местоположении их границ

1. Сведения о характерных точках границ уточняемого земельного участка с кадастровым номером 16:16:213101:178 :

Система координат МСК-16					Зона № 1		
Обозначение характерных точек границ	Координаты, м				Метод определения координат	Формулы, примененные для расчета средней квадратической погрешности определения координат характерных точек границ (Mt), с подставленными в такие формулы значениями и итоговые (вычисленные) значения Mt, м	Описание закрепления точки
	содержатся в Едином государственном реестре недвижимости		определены в результате выполнения комплексных кадастровых работ				
	X	Y	X	Y			
1	2	3	4	5	6	7	8
896	490909.74	1308305.62	490910.29	1308305.67	Метод спутниковых геодезических измерений (определений)	$Mt = \sqrt{(m_0^2 + m_1^2)}$	Долговременный межевой знак
420	490900.11	1308326.24	490900.11	1308326.24	Метод спутниковых геодезических измерений (определений)	$Mt = \sqrt{(m_0^2 + m_1^2)}$	Долговременный межевой знак
419	490873.45	1308311.77	490873.02	1308312.40	Метод спутниковых геодезических измерений (определений)	$Mt = \sqrt{(m_0^2 + m_1^2)}$	Долговременный межевой знак
897	490882.73	1308292.88	490882.89	1308292.77	Метод спутниковых геодезических измерений (определений)	$Mt = \sqrt{(m_0^2 + m_1^2)}$	Долговременный межевой знак
896	490909.74	1308305.62	490910.29	1308305.67	Метод спутниковых геодезических измерений (определений)	$Mt = \sqrt{(m_0^2 + m_1^2)}$	Долговременный межевой знак

2. Сведения о частях границ уточняемого земельного участка с кадастровым номером 16:16:213101:178 :

Обозначение части границ		Горизонтальное проложение (S), м	Описание прохождения части границ	Сведения о согласовании местоположения границ (согласовано/спорное)
от т.	до т.			
1	2	3	4	5
896	420	22.95	-	-
420	419	30.42	-	-
419	897	21.97	-	-
897	896	30.28	-	-

3. Сведения о характеристиках уточняемого земельного участка с кадастровым номером 16:16:213101:178 :		
№ п/п	Наименование характеристики	Значение характеристики
1	2	3
1.	Адрес земельного участка	-
1.1.	Сведения о местоположении земельного участка (при отсутствии адреса) в структурированном в соответствии с федеральной информационной адресной системой виде	-
1.2.	Дополнительные сведения о местоположении земельного участка	-
2.	Площадь земельного участка ± величина погрешности определения (вычисления) площади ($P \pm \Delta P$), м ²	682 ± 18
3.	Формула, примененная для расчета предельной допустимой погрешности определения площади земельного участка, с подставленными значениями и итоговые (вычисленные) значения (ΔP), м ²	$\Delta P = 3.5 * M_t * \sqrt{P} = 3.5 * 0,2 * \sqrt{682} = 18$
4.	Площадь земельного участка согласно сведениям Единого государственного реестра недвижимости ($P_{\text{кад}}$), м ²	659
5.	Оценка расхождения P и $P_{\text{кад}}$ ($P - P_{\text{кад}}$), м ²	23
6.	Предельные минимальный и максимальный размеры земельного участка ($P_{\text{мин}}$ и $P_{\text{макс}}$), м ²	- -
7.	Кадастровый номер или иной государственный учетный номер (инвентарный) объекта недвижимости, расположенного на земельном участке	16:16:213101:1639 16:16:213101:1211
8.	Вид (виды) разрешенного использования	Садоводство
8.1.	Дополнительные сведения об использовании земельного участка	-
9.	Сведения о земельных участках (землях общего пользования, территории общего пользования), посредством которых обеспечивается доступ	Земли общего пользования
10.	Иные сведения	-
4. Пояснения к сведениям об уточняемом земельном участке с кадастровым номером 16:16:213101:178 :		
1.	-	

Сведения об уточняемых земельных участках, необходимые для исправления реестровых ошибок в сведениях о местоположении их границ

1. Сведения о характерных точках границ уточняемого земельного участка с кадастровым номером 16:16:213101:186 :

Система координат МСК-16					Зона № 1		
Обозначение характерных точек границ	Координаты, м				Метод определения координат	Формулы, примененные для расчета средней квадратической погрешности определения координат характерных точек границ (Mt), с подставленными в такие формулы значениями и итоговые (вычисленные) значения Mt, м	Описание закрепления точки
	содержатся в Едином государственном реестре недвижимости		определены в результате выполнения комплексных кадастровых работ				
	X	Y	X	Y			
1	2	3	4	5	6	7	8
899	491021.64	1307907.79	491021.64	1307907.79	Метод спутниковых геодезических измерений (определений)	$Mt = \sqrt{(m_0^2 + m_1^2)}$	Долговременный межевой знак
900	491048.96	1307919.81	491048.96	1307919.81	Метод спутниковых геодезических измерений (определений)	$Mt = \sqrt{(m_0^2 + m_1^2)}$	Долговременный межевой знак
н192У	-	-	491049.10	1307920.14	Метод спутниковых геодезических измерений (определений)	$Mt = \sqrt{(m_0^2 + m_1^2)}$	Долговременный межевой знак
н193У	-	-	491040.87	1307938.45	Метод спутниковых геодезических измерений (определений)	$Mt = \sqrt{(m_0^2 + m_1^2)}$	Долговременный межевой знак
901	491040.64	1307938.37	491040.64	1307938.37	Метод спутниковых геодезических измерений (определений)	$Mt = \sqrt{(m_0^2 + m_1^2)}$	Долговременный межевой знак
671	491013.08	1307926.08	491013.16	1307926.24	Метод спутниковых геодезических измерений (определений)	$Mt = \sqrt{(m_0^2 + m_1^2)}$	Долговременный межевой знак
899	491021.64	1307907.79	491021.64	1307907.79	Метод спутниковых геодезических измерений (определений)	$Mt = \sqrt{(m_0^2 + m_1^2)}$	Долговременный межевой знак

2. Сведения о частях границ уточняемого земельного участка с кадастровым номером 16:16:213101:186 :

Обозначение части границ		Горизонтальное проложение (S), м	Описание прохождения части границ	Сведения о согласовании местоположения границ (согласовано/спорное)
от т.	до т.			
1	2	3	4	5
899	900	29.85	-	-
900	н192У	0.36	-	-

2. Сведения о частях границ уточняемого земельного участка с кадастровым номером 16:16:213101:186 :				
Обозначение части границ		Горизонтальное проложение (S), м	Описание прохождения части границ	Сведения о согласовании местоположения границ (согласовано/спорное)
от т.	до т.			
1	2	3	4	5
н192У	н193У	20.07	-	-
н193У	901	0.24	-	-
901	671	30.04	-	-
671	899	20.31	-	-
3. Сведения о характеристиках уточняемого земельного участка с кадастровым номером 16:16:213101:186 :				
№ п/п	Наименование характеристики			Значение характеристики
1	2			3
1.	Адрес земельного участка			-
1.1.	Сведения о местоположении земельного участка (при отсутствии адреса) в структурированном в соответствии с федеральной информационной адресной системой виде			-
1.2.	Дополнительные сведения о местоположении земельного участка			-
2.	Площадь земельного участка ± величина погрешности определения (вычисления) площади (P ± ΔP), м2			614 ± 17
3.	Формула, примененная для расчета предельной допустимой погрешности определения площади земельного участка, с подставленными значениями и итоговые (вычисленные) значения (ΔP), м2			$\Delta P = 3.5 * M_t * \sqrt{P} = 3.5 * 0,2 * \sqrt{614} = 17$
4.	Площадь земельного участка согласно сведениям Единого государственного реестра недвижимости (Ркад), м2			608
5.	Оценка расхождения P и Ркад (P - Ркад), м2			6
6.	Предельные минимальный и максимальный размеры земельного участка (Рмин и Рмакс), м2			- -
7.	Кадастровый номер или иной государственный учетный номер (инвентарный) объекта недвижимости, расположенного на земельном участке			16:16:213101:1535 16:16:213101:1306
8.	Вид (виды) разрешенного использования			Садоводство
8.1.	Дополнительные сведения об использовании земельного участка			-
9.	Сведения о земельных участках (землях общего пользования, территории общего пользования), посредством которых обеспечивается доступ			Земли общего пользования
10.	Иные сведения			-
4. Пояснения к сведениям об уточняемом земельном участке с кадастровым номером 16:16:213101:186 :				
1.	-			

Сведения об уточняемых земельных участках, необходимые для исправления реестровых ошибок в сведениях о местоположении их границ

1. Сведения о характерных точках границ уточняемого земельного участка с кадастровым номером 16:16:213101:187 :

Система координат МСК-16

Зона № 1

Обозначение характерных точек границ	Координаты, м				Метод определения координат	Формулы, примененные для расчета средней квадратической погрешности определения координат характерных точек границ (Mt), с подставленными в такие формулы значениями и итоговые (вычисленные) значения Mt, м	Описание закрепления точки
	содержатся в Едином государственном реестре недвижимости		определены в результате выполнения комплексных кадастровых работ				
	X	Y	X	Y			
1	2	3	4	5	6	7	8
671	491013.08	1307926.08	491013.16	1307926.24	Метод спутниковых геодезических измерений (определений)	$Mt = \sqrt{(m_0^2 + m_1^2)}$	Долговременный межевой знак
901	491040.64	1307938.37	491040.64	1307938.37	Метод спутниковых геодезических измерений (определений)	$Mt = \sqrt{(m_0^2 + m_1^2)}$	Долговременный межевой знак
902	491032.65	1307956.15	491032.70	1307956.41	Метод спутниковых геодезических измерений (определений)	$Mt = \sqrt{(m_0^2 + m_1^2)}$	Долговременный межевой знак
672	491005.00	1307944.16	491005.00	1307944.16	Метод спутниковых геодезических измерений (определений)	$Mt = \sqrt{(m_0^2 + m_1^2)}$	Долговременный межевой знак
671	491013.08	1307926.08	491013.16	1307926.24	Метод спутниковых геодезических измерений (определений)	$Mt = \sqrt{(m_0^2 + m_1^2)}$	Долговременный межевой знак

2. Сведения о частях границ уточняемого земельного участка с кадастровым номером 16:16:213101:187 :

Обозначение части границ		Горизонтальное проложение (S), м	Описание прохождения части границ	Сведения о согласовании местоположения границ (согласовано/спорное)
от т.	до т.			
1	2	3	4	5
671	901	30.04	-	-
901	902	19.71	-	-
902	672	30.29	-	-
672	671	19.69	-	-

3. Сведения о характеристиках уточняемого земельного участка с кадастровым номером 16:16:213101:187 :		
№ п/п	Наименование характеристики	Значение характеристики
1	2	3
1.	Адрес земельного участка	-
1.1.	Сведения о местоположении земельного участка (при отсутствии адреса) в структурированном в соответствии с федеральной информационной адресной системой виде	-
1.2.	Дополнительные сведения о местоположении земельного участка	-
2.	Площадь земельного участка ± величина погрешности определения (вычисления) площади ($P \pm \Delta P$), м ²	594 ± 17
3.	Формула, примененная для расчета предельной допустимой погрешности определения площади земельного участка, с подставленными значениями и итоговые (вычисленные) значения (ΔP), м ²	$\Delta P = 3.5 * M_t * \sqrt{P} = 3.5 * 0,2 * \sqrt{594} = 17$
4.	Площадь земельного участка согласно сведениям Единого государственного реестра недвижимости ($P_{\text{кад}}$), м ²	592
5.	Оценка расхождения P и $P_{\text{кад}}$ ($P - P_{\text{кад}}$), м ²	2
6.	Предельные минимальный и максимальный размеры земельного участка ($P_{\text{мин}}$ и $P_{\text{макс}}$), м ²	- -
7.	Кадастровый номер или иной государственный учетный номер (инвентарный) объекта недвижимости, расположенного на земельном участке	16:16:213101:1175
8.	Вид (виды) разрешенного использования	Садоводство
8.1.	Дополнительные сведения об использовании земельного участка	-
9.	Сведения о земельных участках (землях общего пользования, территории общего пользования), посредством которых обеспечивается доступ	Земли общего пользования
10.	Иные сведения	-
4. Пояснения к сведениям об уточняемом земельном участке с кадастровым номером 16:16:213101:187 :		
1.	-	

Сведения об уточняемых земельных участках, необходимые для исправления реестровых ошибок в сведениях о местоположении их границ

1. Сведения о характерных точках границ уточняемого земельного участка с кадастровым номером 16:16:213101:190 :

Система координат МСК-16

Зона № 1

Обозначение характерных точек границ	Координаты, м				Метод определения координат	Формулы, примененные для расчета средней квадратической погрешности определения координат характерных точек границ (Mt), с подставленными в такие формулы значениями и итоговые (вычисленные) значения Mt, м	Описание закрепления точки
	содержатся в Едином государственном реестре недвижимости		определены в результате выполнения комплексных кадастровых работ				
	X	Y	X	Y			
1	2	3	4	5	6	7	8
878	491016.41	1307992.94	491016.48	1307992.98	Метод спутниковых геодезических измерений (определений)	$Mt = \sqrt{(m_0^2 + m_1^2)}$	Долговременный межевой знак
880	491008.40	1308011.37	491008.43	1308011.31	Метод спутниковых геодезических измерений (определений)	$Mt = \sqrt{(m_0^2 + m_1^2)}$	Долговременный межевой знак
903	490980.56	1307998.97	490980.56	1307998.97	Метод спутниковых геодезических измерений (определений)	$Mt = \sqrt{(m_0^2 + m_1^2)}$	Долговременный межевой знак
904	490988.93	1307980.90	490988.66	1307980.94	Метод спутниковых геодезических измерений (определений)	$Mt = \sqrt{(m_0^2 + m_1^2)}$	Долговременный межевой знак
878	491016.41	1307992.94	491016.48	1307992.98	Метод спутниковых геодезических измерений (определений)	$Mt = \sqrt{(m_0^2 + m_1^2)}$	Долговременный межевой знак

2. Сведения о частях границ уточняемого земельного участка с кадастровым номером 16:16:213101:190 :

Обозначение части границ		Горизонтальное проложение (S), м	Описание прохождения части границ	Сведения о согласовании местоположения границ (согласовано/спорное)
от т.	до т.			
1	2	3	4	5
878	880	20.02	-	-
880	903	30.48	-	-
903	904	19.77	-	-
904	878	30.31	-	-

3. Сведения о характеристиках уточняемого земельного участка с кадастровым номером 16:16:213101:190 :		
№ п/п	Наименование характеристики	Значение характеристики
1	2	3
1.	Адрес земельного участка	-
1.1.	Сведения о местоположении земельного участка (при отсутствии адреса) в структурированном в соответствии с федеральной информационной адресной системой виде	-
1.2.	Дополнительные сведения о местоположении земельного участка	-
2.	Площадь земельного участка ± величина погрешности определения (вычисления) площади ($P \pm \Delta P$), м ²	605 ± 17
3.	Формула, примененная для расчета предельной допустимой погрешности определения площади земельного участка, с подставленными значениями и итоговые (вычисленные) значения (ΔP), м ²	$\Delta P = 3.5 * M_t * \sqrt{P} = 3.5 * 0,2 * \sqrt{605} = 17$
4.	Площадь земельного участка согласно сведениям Единого государственного реестра недвижимости ($P_{\text{кад}}$), м ²	605
5.	Оценка расхождения P и $P_{\text{кад}}$ ($P - P_{\text{кад}}$), м ²	-
6.	Предельные минимальный и максимальный размеры земельного участка ($P_{\text{мин}}$ и $P_{\text{макс}}$), м ²	- -
7.	Кадастровый номер или иной государственный учетный номер (инвентарный) объекта недвижимости, расположенного на земельном участке	16:16:213101:1521
8.	Вид (виды) разрешенного использования	Садоводство
8.1.	Дополнительные сведения об использовании земельного участка	-
9.	Сведения о земельных участках (землях общего пользования, территории общего пользования), посредством которых обеспечивается доступ	Земли общего пользования
10.	Иные сведения	-
4. Пояснения к сведениям об уточняемом земельном участке с кадастровым номером 16:16:213101:190 :		
1.	-	

Сведения об уточняемых земельных участках, необходимые для исправления реестровых ошибок в сведениях о местоположении их границ

1. Сведения о характерных точках границ уточняемого земельного участка с кадастровым номером 16:16:213101:191 :

Система координат МСК-16					Зона № 1		
Обозначение характерных точек границ	Координаты, м				Метод определения координат	Формулы, примененные для расчета средней квадратической погрешности определения координат характерных точек границ (Mt), с подставленными в такие формулы значениями и итоговые (вычисленные) значения Mt, м	Описание закрепления точки
	содержатся в Едином государственном реестре недвижимости		определены в результате выполнения комплексных кадастровых работ				
	X	Y	X	Y			
1	2	3	4	5	6	7	8
880	491008.40	1308011.37	491008.43	1308011.31	Метод спутниковых геодезических измерений (определений)	$Mt = \sqrt{(m_0^2 + m_1^2)}$	Долговременный межевой знак
569	491000.48	1308028.93	491000.00	1308029.74	Метод спутниковых геодезических измерений (определений)	$Mt = \sqrt{(m_0^2 + m_1^2)}$	Долговременный межевой знак
н103У	-	-	490973.28	1308017.64	Метод спутниковых геодезических измерений (определений)	$Mt = \sqrt{(m_0^2 + m_1^2)}$	Долговременный межевой знак
568	490972.63	1308016.65	490972.63	1308016.65	Метод спутниковых геодезических измерений (определений)	$Mt = \sqrt{(m_0^2 + m_1^2)}$	Долговременный межевой знак
903	490980.56	1307998.97	490980.56	1307998.97	Метод спутниковых геодезических измерений (определений)	$Mt = \sqrt{(m_0^2 + m_1^2)}$	Долговременный межевой знак
880	491008.40	1308011.37	491008.43	1308011.31	Метод спутниковых геодезических измерений (определений)	$Mt = \sqrt{(m_0^2 + m_1^2)}$	Долговременный межевой знак

2. Сведения о частях границ уточняемого земельного участка с кадастровым номером 16:16:213101:191 :

Обозначение части границ		Горизонтальное проложение (S), м	Описание прохождения части границ	Сведения о согласовании местоположения границ (согласовано/спорное)
от т.	до т.			
1	2	3	4	5
880	569	20.27	-	-
569	н103У	29.33	-	-
н103У	568	1.18	-	-
568	903	19.38	-	-
903	880	30.48	-	-

3. Сведения о характеристиках уточняемого земельного участка с кадастровым номером 16:16:213101:191 :		
№ п/п	Наименование характеристики	Значение характеристики
1	2	3
1.	Адрес земельного участка	-
1.1.	Сведения о местоположении земельного участка (при отсутствии адреса) в структурированном в соответствии с федеральной информационной адресной системой виде	-
1.2.	Дополнительные сведения о местоположении земельного участка	-
2.	Площадь земельного участка ± величина погрешности определения (вычисления) площади ($P \pm \Delta P$), м ²	612 ± 17
3.	Формула, примененная для расчета предельной допустимой погрешности определения площади земельного участка, с подставленными значениями и итоговые (вычисленные) значения (ΔP), м ²	$\Delta P = 3.5 * M_t * \sqrt{P} = 3.5 * 0,2 * \sqrt{612} = 17$
4.	Площадь земельного участка согласно сведениям Единого государственного реестра недвижимости ($P_{\text{кад}}$), м ²	588
5.	Оценка расхождения P и $P_{\text{кад}}$ ($P - P_{\text{кад}}$), м ²	24
6.	Предельные минимальный и максимальный размеры земельного участка ($P_{\text{мин}}$ и $P_{\text{макс}}$), м ²	- -
7.	Кадастровый номер или иной государственный учетный номер (инвентарный) объекта недвижимости, расположенного на земельном участке	16:16:213101:1598 16:16:213101:1521
8.	Вид (виды) разрешенного использования	Садоводство
8.1.	Дополнительные сведения об использовании земельного участка	-
9.	Сведения о земельных участках (землях общего пользования, территории общего пользования), посредством которых обеспечивается доступ	Земли общего пользования
10.	Иные сведения	-
4. Пояснения к сведениям об уточняемом земельном участке с кадастровым номером 16:16:213101:191 :		
1.	-	

Сведения об уточняемых земельных участках, необходимые для исправления реестровых ошибок в сведениях о местоположении их границ

1. Сведения о характерных точках границ уточняемого земельного участка с кадастровым номером 16:16:213101:192 :

Система координат МСК-16

Зона № 1

Обозначение характерных точек границ	Координаты, м				Метод определения координат	Формулы, примененные для расчета средней квадратической погрешности определения координат характерных точек границ (Mt), с подставленными в такие формулы значениями и итоговые (вычисленные) значения Mt, м	Описание закрепления точки
	содержатся в Едином государственном реестре недвижимости		определены в результате выполнения комплексных кадастровых работ				
	X	Y	X	Y			
1	2	3	4	5	6	7	8
449	490970.11	1308025.31	490970.11	1308025.31	Метод спутниковых геодезических измерений (определений)	$Mt = \sqrt{(m_0^2 + m_1^2)}$	Долговременный межевой знак
886	490996.98	1308036.89	490997.07	1308036.72	Метод спутниковых геодезических измерений (определений)	$Mt = \sqrt{(m_0^2 + m_1^2)}$	Долговременный межевой знак
885	-	-	490988.84	1308055.30	Метод спутниковых геодезических измерений (определений)	$Mt = \sqrt{(m_0^2 + m_1^2)}$	Долговременный межевой знак
905	490980.67	1308073.78	490980.47	1308073.69	Метод спутниковых геодезических измерений (определений)	$Mt = \sqrt{(m_0^2 + m_1^2)}$	Долговременный межевой знак
906	490953.72	1308061.85	490953.57	1308061.89	Метод спутниковых геодезических измерений (определений)	$Mt = \sqrt{(m_0^2 + m_1^2)}$	Долговременный межевой знак
907	490954.23	1308059.83	490954.23	1308059.83	Метод спутниковых геодезических измерений (определений)	$Mt = \sqrt{(m_0^2 + m_1^2)}$	Долговременный межевой знак
450	490968.70	1308026.79	490968.70	1308026.79	Метод спутниковых геодезических измерений (определений)	$Mt = \sqrt{(m_0^2 + m_1^2)}$	Долговременный межевой знак
449	490970.11	1308025.31	490970.11	1308025.31	Метод спутниковых геодезических измерений (определений)	$Mt = \sqrt{(m_0^2 + m_1^2)}$	Долговременный межевой знак

2. Сведения о частях границ уточняемого земельного участка с кадастровым номером 16:16:213101:192 :				
Обозначение части границ		Горизонтальное проложение (S), м	Описание прохождения части границ	Сведения о согласовании местоположения границ (согласовано/спорное)
от т.	до т.			
1	2	3	4	5
449	886	29.28	-	-
886	885	20.32	-	-
885	905	20.21	-	-
905	906	29.37	-	-
906	907	2.16	-	-
907	450	36.07	-	-
450	449	2.04	-	-
3. Сведения о характеристиках уточняемого земельного участка с кадастровым номером 16:16:213101:192 :				
№ п/п	Наименование характеристики		Значение характеристики	
1	2		3	
1.	Адрес земельного участка		-	
1.1.	Сведения о местоположении земельного участка (при отсутствии адреса) в структурированном в соответствии с федеральной информационной адресной системой виде		-	
1.2.	Дополнительные сведения о местоположении земельного участка		-	
2.	Площадь земельного участка ± величина погрешности определения (вычисления) площади (P ± ΔP), м ²		1202 ± 24	
3.	Формула, примененная для расчета предельной допустимой погрешности определения площади земельного участка, с подставленными значениями и итоговые (вычисленные) значения (ΔP), м ²		$\Delta P = 3.5 * M_t * \sqrt{P} = 3.5 * 0,2 * \sqrt{1202} = 24$	
4.	Площадь земельного участка согласно сведениям Единого государственного реестра недвижимости (P _{кад}), м ²		1200	
5.	Оценка расхождения P и P _{кад} (P - P _{кад}), м ²		2	
6.	Предельные минимальный и максимальный размеры земельного участка (P _{мин} и P _{макс}), м ²		- -	
7.	Кадастровый номер или иной государственный учетный номер (инвентарный) объекта недвижимости, расположенного на земельном участке		16:16:213101:1457	
8.	Вид (виды) разрешенного использования		Садоводство	
8.1.	Дополнительные сведения об использовании земельного участка		-	
9.	Сведения о земельных участках (землях общего пользования, территории общего пользования), посредством которых обеспечивается доступ		Земли общего пользования	
10.	Иные сведения		-	
4. Пояснения к сведениям об уточняемом земельном участке с кадастровым номером 16:16:213101:192 :				
1.	-			

Сведения об уточняемых земельных участках, необходимые для исправления реестровых ошибок в сведениях о местоположении их границ

1. Сведения о характерных точках границ уточняемого земельного участка с кадастровым номером 16:16:213101:205 :

Система координат МСК-16

Зона № 1

Обозначение характерных точек границ	Координаты, м				Метод определения координат	Формулы, примененные для расчета средней квадратической погрешности определения координат характерных точек границ (Mt), с подставленными в такие формулы значениями и итоговые (вычисленные) значения Mt, м	Описание закрепления точки
	содержатся в Едином государственном реестре недвижимости		определены в результате выполнения комплексных кадастровых работ				
	X	Y	X	Y			
1	2	3	4	5	6	7	8
908	491066.20	1307796.86	491066.20	1307796.86	Метод спутниковых геодезических измерений (определений)	$Mt = \sqrt{(m_0^2 + m_1^2)}$	Долговременный межевой знак
909	491058.20	1307814.83	491058.20	1307814.83	Метод спутниковых геодезических измерений (определений)	$Mt = \sqrt{(m_0^2 + m_1^2)}$	Долговременный межевой знак
910	491029.94	1307802.56	491029.94	1307802.56	Метод спутниковых геодезических измерений (определений)	$Mt = \sqrt{(m_0^2 + m_1^2)}$	Долговременный межевой знак
911	491037.86	1307784.29	491037.86	1307784.29	Метод спутниковых геодезических измерений (определений)	$Mt = \sqrt{(m_0^2 + m_1^2)}$	Долговременный межевой знак
912	491048.56	1307789.40	491048.56	1307789.40	Метод спутниковых геодезических измерений (определений)	$Mt = \sqrt{(m_0^2 + m_1^2)}$	Долговременный межевой знак
913	491053.44	1307791.63	491053.44	1307791.63	Метод спутниковых геодезических измерений (определений)	$Mt = \sqrt{(m_0^2 + m_1^2)}$	Долговременный межевой знак
914	491057.04	1307793.16	491057.04	1307793.16	Метод спутниковых геодезических измерений (определений)	$Mt = \sqrt{(m_0^2 + m_1^2)}$	Долговременный межевой знак
908	491066.20	1307796.86	491066.20	1307796.86	Метод спутниковых геодезических измерений (определений)	$Mt = \sqrt{(m_0^2 + m_1^2)}$	Долговременный межевой знак

2. Сведения о частях границ уточняемого земельного участка с кадастровым номером 16:16:213101:205 :				
Обозначение части границ		Горизонтальное проложение (S), м	Описание прохождения части границ	Сведения о согласовании местоположения границ (согласовано/спорное)
от т.	до т.			
1	2	3	4	5
908	909	19.67	-	-
909	910	30.81	-	-
910	911	19.91	-	-
911	912	11.86	-	-
912	913	5.37	-	-
913	914	3.91	-	-
914	908	9.88	-	-
3. Сведения о характеристиках уточняемого земельного участка с кадастровым номером 16:16:213101:205 :				
№ п/п	Наименование характеристики		Значение характеристики	
1	2		3	
1.	Адрес земельного участка		-	
1.1.	Сведения о местоположении земельного участка (при отсутствии адреса) в структурированном в соответствии с федеральной информационной адресной системой виде		-	
1.2.	Дополнительные сведения о местоположении земельного участка		-	
2.	Площадь земельного участка ± величина погрешности определения (вычисления) площади (P ± ΔP), м ²		605 ± 17	
3.	Формула, примененная для расчета предельной допустимой погрешности определения площади земельного участка, с подставленными значениями и итоговые (вычисленные) значения (ΔP), м ²		$\Delta P = 3.5 * M_t * \sqrt{P} = 3.5 * 0,2 * \sqrt{605} = 17$	
4.	Площадь земельного участка согласно сведениям Единого государственного реестра недвижимости (P _{кад}), м ²		605	
5.	Оценка расхождения P и P _{кад} (P - P _{кад}), м ²		-	
6.	Предельные минимальный и максимальный размеры земельного участка (P _{мин} и P _{макс}), м ²		-	
7.	Кадастровый номер или иной государственный учетный номер (инвентарный) объекта недвижимости, расположенного на земельном участке		16:16:213101:1392	
8.	Вид (виды) разрешенного использования		Садоводство	
8.1.	Дополнительные сведения об использовании земельного участка		-	
9.	Сведения о земельных участках (землях общего пользования, территории общего пользования), посредством которых обеспечивается доступ		Земли общего пользования	
10.	Иные сведения		-	
4. Пояснения к сведениям об уточняемом земельном участке с кадастровым номером 16:16:213101:205 :				
1.	-			

Сведения об уточняемых земельных участках, необходимые для исправления реестровых ошибок в сведениях о местоположении их границ

1. Сведения о характерных точках границ уточняемого земельного участка с кадастровым номером 16:16:213101:211 :

Система координат МСК-16					Зона № 1		
Обозначение характерных точек границ	Координаты, м				Метод определения координат	Формулы, примененные для расчета средней квадратической погрешности определения координат характерных точек границ (Mt), с подставленными в такие формулы значениями и итоговые (вычисленные) значения Mt, м	Описание закрепления точки
	содержатся в Едином государственном реестре недвижимости		определены в результате выполнения комплексных кадастровых работ				
	X	Y	X	Y			
1	2	3	4	5	6	7	8
915	491017.49	1307906.25	491017.49	1307906.25	Метод спутниковых геодезических измерений (определений)	$Mt = \sqrt{(m_0^2 + m_1^2)}$	Долговременный межевой знак
673	491009.14	1307924.05	491009.14	1307924.05	Метод спутниковых геодезических измерений (определений)	$Mt = \sqrt{(m_0^2 + m_1^2)}$	Долговременный межевой знак
916	490981.45	1307911.80	490981.50	1307911.90	Метод спутниковых геодезических измерений (определений)	$Mt = \sqrt{(m_0^2 + m_1^2)}$	Долговременный межевой знак
917	490989.77	1307893.75	490989.77	1307893.75	Метод спутниковых геодезических измерений (определений)	$Mt = \sqrt{(m_0^2 + m_1^2)}$	Долговременный межевой знак
н194У	-	-	491012.11	1307903.52	Метод спутниковых геодезических измерений (определений)	$Mt = \sqrt{(m_0^2 + m_1^2)}$	Долговременный межевой знак
918	491017.27	1307906.15	491017.27	1307906.15	Метод спутниковых геодезических измерений (определений)	$Mt = \sqrt{(m_0^2 + m_1^2)}$	Долговременный межевой знак
915	491017.49	1307906.25	491017.49	1307906.25	Метод спутниковых геодезических измерений (определений)	$Mt = \sqrt{(m_0^2 + m_1^2)}$	Долговременный межевой знак

2. Сведения о частях границ уточняемого земельного участка с кадастровым номером 16:16:213101:211 :

Обозначение части границ		Горизонтальное проложение (S), м	Описание прохождения части границ	Сведения о согласовании местоположения границ (согласовано/спорное)
от т.	до т.			
1	2	3	4	5
915	673	19.66	-	-
673	916	30.19	-	-

2. Сведения о частях границ уточняемого земельного участка с кадастровым номером 16:16:213101:211 :				
Обозначение части границ		Горизонтальное проложение (S), м	Описание прохождения части границ	Сведения о согласовании местоположения границ (согласовано/спорное)
от т.	до т.			
1	2	3	4	5
916	917	19.95	-	-
917	н194У	24.38	-	-
н194У	918	5.79	-	-
918	915	0.24	-	-
3. Сведения о характеристиках уточняемого земельного участка с кадастровым номером 16:16:213101:211 :				
№ п/п	Наименование характеристики		Значение характеристики	
1	2		3	
1.	Адрес земельного участка		-	
1.1.	Сведения о местоположении земельного участка (при отсутствии адреса) в структурированном в соответствии с федеральной информационной адресной системой виде		-	
1.2.	Дополнительные сведения о местоположении земельного участка		-	
2.	Площадь земельного участка ± величина погрешности определения (вычисления) площади (P ± ΔP), м2		604 ± 17	
3.	Формула, примененная для расчета предельной допустимой погрешности определения площади земельного участка, с подставленными значениями и итоговые (вычисленные) значения (ΔP), м2		$\Delta P = 3.5 * M_t * \sqrt{P} = 3.5 * 0,2 * \sqrt{604} = 17$	
4.	Площадь земельного участка согласно сведениям Единого государственного реестра недвижимости (Ркад), м2		600	
5.	Оценка расхождения P и Ркад (P - Ркад), м2		4	
6.	Предельные минимальный и максимальный размеры земельного участка (Рмин и Рмакс), м2		- -	
7.	Кадастровый номер или иной государственный учетный номер (инвентарный) объекта недвижимости, расположенного на земельном участке		16:16:213101:1488	
8.	Вид (виды) разрешенного использования		Садоводство	
8.1.	Дополнительные сведения об использовании земельного участка		-	
9.	Сведения о земельных участках (землях общего пользования, территории общего пользования), посредством которых обеспечивается доступ		Земли общего пользования	
10.	Иные сведения		-	
4. Пояснения к сведениям об уточняемом земельном участке с кадастровым номером 16:16:213101:211 :				
1.	-			

Сведения об уточняемых земельных участках, необходимые для исправления реестровых ошибок в сведениях о местоположении их границ

1. Сведения о характерных точках границ уточняемого земельного участка с кадастровым номером 16:16:213101:212 :

Система координат МСК-16					Зона № 1		
Обозначение характерных точек границ	Координаты, м				Метод определения координат	Формулы, примененные для расчета средней квадратической погрешности определения координат характерных точек границ (Mt), с подставленными в такие формулы значениями и итоговые (вычисленные) значения Mt, м	Описание закрепления точки
	содержатся в Едином государственном реестре недвижимости		определены в результате выполнения комплексных кадастровых работ				
	X	Y	X	Y			
1	2	3	4	5	6	7	8
916	490981.45	1307911.80	490981.50	1307911.90	Метод спутниковых геодезических измерений (определений)	$Mt = \sqrt{(m_0^2 + m_1^2)}$	Долговременный межевой знак
673	491009.14	1307924.05	491009.14	1307924.05	Метод спутниковых геодезических измерений (определений)	$Mt = \sqrt{(m_0^2 + m_1^2)}$	Долговременный межевой знак
563	491001.06	1307942.47	491001.06	1307942.47	Метод спутниковых геодезических измерений (определений)	$Mt = \sqrt{(m_0^2 + m_1^2)}$	Долговременный межевой знак
919	490972.88	1307929.84	490972.88	1307929.84	Метод спутниковых геодезических измерений (определений)	$Mt = \sqrt{(m_0^2 + m_1^2)}$	Долговременный межевой знак
н195У	-	-	490978.50	1307917.76	Метод спутниковых геодезических измерений (определений)	$Mt = \sqrt{(m_0^2 + m_1^2)}$	Долговременный межевой знак
916	490981.45	1307911.80	490981.50	1307911.90	Метод спутниковых геодезических измерений (определений)	$Mt = \sqrt{(m_0^2 + m_1^2)}$	Долговременный межевой знак

2. Сведения о частях границ уточняемого земельного участка с кадастровым номером 16:16:213101:212 :

Обозначение части границ		Горизонтальное проложение (S), м	Описание прохождения части границ	Сведения о согласовании местоположения границ (согласовано/спорное)
от т.	до т.			
1	2	3	4	5
916	673	30.19	-	-
673	563	20.11	-	-
563	919	30.88	-	-
919	н195У	13.32	-	-
н195У	916	6.58	-	-

3. Сведения о характеристиках уточняемого земельного участка с кадастровым номером 16:16:213101:212 :		
№ п/п	Наименование характеристики	Значение характеристики
1	2	3
1.	Адрес земельного участка	-
1.1.	Сведения о местоположении земельного участка (при отсутствии адреса) в структурированном в соответствии с федеральной информационной адресной системой виде	-
1.2.	Дополнительные сведения о местоположении земельного участка	-
2.	Площадь земельного участка ± величина погрешности определения (вычисления) площади ($P \pm \Delta P$), м ²	613 ± 17
3.	Формула, примененная для расчета предельной допустимой погрешности определения площади земельного участка, с подставленными значениями и итоговые (вычисленные) значения (ΔP), м ²	$\Delta P = 3.5 * M_t * \sqrt{P} = 3.5 * 0,2 * \sqrt{613} = 17$
4.	Площадь земельного участка согласно сведениям Единого государственного реестра недвижимости ($P_{\text{кад}}$), м ²	613
5.	Оценка расхождения P и $P_{\text{кад}}$ ($P - P_{\text{кад}}$), м ²	-
6.	Предельные минимальный и максимальный размеры земельного участка ($P_{\text{мин}}$ и $P_{\text{макс}}$), м ²	- -
7.	Кадастровый номер или иной государственный учетный номер (инвентарный) объекта недвижимости, расположенного на земельном участке	16:16:213101:1570
8.	Вид (виды) разрешенного использования	Садоводство
8.1.	Дополнительные сведения об использовании земельного участка	-
9.	Сведения о земельных участках (землях общего пользования, территории общего пользования), посредством которых обеспечивается доступ	Земли общего пользования
10.	Иные сведения	-
4. Пояснения к сведениям об уточняемом земельном участке с кадастровым номером 16:16:213101:212 :		
1.	-	

Сведения об уточняемых земельных участках, необходимые для исправления реестровых ошибок в сведениях о местоположении их границ

1. Сведения о характерных точках границ уточняемого земельного участка с кадастровым номером 16:16:213101:217 :

Система координат МСК-16					Зона № 1		
Обозначение характерных точек границ	Координаты, м				Метод определения координат	Формулы, примененные для расчета средней квадратической погрешности определения координат характерных точек границ (Mt), с подставленными в такие формулы значениями и итоговые (вычисленные) значения Mt, м	Описание закрепления точки
	содержатся в Едином государственном реестре недвижимости		определены в результате выполнения комплексных кадастровых работ				
	X	Y	X	Y			
1	2	3	4	5	6	7	8
920	490963.53	1308021.25	490962.54	1308020.80	Метод спутниковых геодезических измерений (определений)	$Mt = \sqrt{(m_0^2 + m_1^2)}$	Долговременный межевой знак
461	490964.19	1308024.68	490964.74	1308023.60	Метод спутниковых геодезических измерений (определений)	$Mt = \sqrt{(m_0^2 + m_1^2)}$	Долговременный межевой знак
459	490957.28	1308041.08	490957.28	1308041.08	Метод спутниковых геодезических измерений (определений)	$Mt = \sqrt{(m_0^2 + m_1^2)}$	Долговременный межевой знак
921	490929.50	1308028.12	490929.31	1308028.54	Метод спутниковых геодезических измерений (определений)	$Mt = \sqrt{(m_0^2 + m_1^2)}$	Долговременный межевой знак
462	490937.77	1308009.43	490937.77	1308009.43	Метод спутниковых геодезических измерений (определений)	$Mt = \sqrt{(m_0^2 + m_1^2)}$	Долговременный межевой знак
920	490963.53	1308021.25	490962.54	1308020.80	Метод спутниковых геодезических измерений (определений)	$Mt = \sqrt{(m_0^2 + m_1^2)}$	Долговременный межевой знак

2. Сведения о частях границ уточняемого земельного участка с кадастровым номером 16:16:213101:217 :

Обозначение части границ		Горизонтальное проложение (S), м	Описание прохождения части границ	Сведения о согласовании местоположения границ (согласовано/спорное)
от т.	до т.			
1	2	3	4	5
920	461	3.56	-	-
461	459	19.01	-	-
459	921	30.65	-	-
921	462	20.90	-	-
462	920	27.25	-	-

3. Сведения о характеристиках уточняемого земельного участка с кадастровым номером 16:16:213101:217 :		
№ п/п	Наименование характеристики	Значение характеристики
1	2	3
1.	Адрес земельного участка	-
1.1.	Сведения о местоположении земельного участка (при отсутствии адреса) в структурированном в соответствии с федеральной информационной адресной системой виде	-
1.2.	Дополнительные сведения о местоположении земельного участка	-
2.	Площадь земельного участка ± величина погрешности определения (вычисления) площади ($P \pm \Delta P$), м ²	631 ± 18
3.	Формула, примененная для расчета предельной допустимой погрешности определения площади земельного участка, с подставленными значениями и итоговые (вычисленные) значения (ΔP), м ²	$\Delta P = 3.5 * M_t * \sqrt{P} = 3.5 * 0,2 * \sqrt{631} = 18$
4.	Площадь земельного участка согласно сведениям Единого государственного реестра недвижимости ($P_{\text{кад}}$), м ²	623
5.	Оценка расхождения P и $P_{\text{кад}}$ ($P - P_{\text{кад}}$), м ²	8
6.	Предельные минимальный и максимальный размеры земельного участка ($P_{\text{мин}}$ и $P_{\text{макс}}$), м ²	- -
7.	Кадастровый номер или иной государственный учетный номер (инвентарный) объекта недвижимости, расположенного на земельном участке	16:16:213101:1347
8.	Вид (виды) разрешенного использования	Для ведения садоводства
8.1.	Дополнительные сведения об использовании земельного участка	-
9.	Сведения о земельных участках (землях общего пользования, территории общего пользования), посредством которых обеспечивается доступ	Земли общего пользования
10.	Иные сведения	-
4. Пояснения к сведениям об уточняемом земельном участке с кадастровым номером 16:16:213101:217 :		
1.	-	

Сведения об уточняемых земельных участках, необходимые для исправления реестровых ошибок в сведениях о местоположении их границ

1. Сведения о характерных точках границ уточняемого земельного участка с кадастровым номером 16:16:213101:219 :

Система координат МСК-16					Зона № 1		
Обозначение характерных точек границ	Координаты, м				Метод определения координат	Формулы, примененные для расчета средней квадратической погрешности определения координат характерных точек границ (Mt), с подставленными в такие формулы значениями и итоговые (вычисленные) значения Mt, м	Описание закрепления точки
	содержатся в Едином государственном реестре недвижимости		определены в результате выполнения комплексных кадастровых работ				
	X	Y	X	Y			
1	2	3	4	5	6	7	8
922	490940.93	1308076.66	490940.65	1308077.31	Метод спутниковых геодезических измерений (определений)	$Mt = \sqrt{(m_0^2 + m_1^2)}$	Долговременный межевой знак
923	490913.20	1308064.48	490912.74	1308065.27	Метод спутниковых геодезических измерений (определений)	$Mt = \sqrt{(m_0^2 + m_1^2)}$	Долговременный межевой знак
924	490920.27	1308046.46	-	-	-	0.2	-
925	490920.78	1308046.68	490920.74	1308046.80	Метод спутниковых геодезических измерений (определений)	$Mt = \sqrt{(m_0^2 + m_1^2)}$	Долговременный межевой знак
926	490921.05	1308046.10	-	-	-	0.2	-
927	490948.63	1308059.22	490948.48	1308059.56	Метод спутниковых геодезических измерений (определений)	$Mt = \sqrt{(m_0^2 + m_1^2)}$	Долговременный межевой знак
922	490940.93	1308076.66	490940.65	1308077.31	Метод спутниковых геодезических измерений (определений)	$Mt = \sqrt{(m_0^2 + m_1^2)}$	Долговременный межевой знак

2. Сведения о частях границ уточняемого земельного участка с кадастровым номером 16:16:213101:219 :

Обозначение части границ		Горизонтальное проложение (S), м	Описание прохождения части границ	Сведения о согласовании местоположения границ (согласовано/спорное)
от т.	до т.			
1	2	3	4	5
922	923	30.40	-	-
923	925	20.13	-	-
925	927	30.53	-	-
927	922	19.40	-	-

3. Сведения о характеристиках уточняемого земельного участка с кадастровым номером 16:16:213101:219 :		
№ п/п	Наименование характеристики	Значение характеристики
1	2	3
1.	Адрес земельного участка	-
1.1.	Сведения о местоположении земельного участка (при отсутствии адреса) в структурированном в соответствии с федеральной информационной адресной системой виде	-
1.2.	Дополнительные сведения о местоположении земельного участка	-
2.	Площадь земельного участка ± величина погрешности определения (вычисления) площади ($P \pm \Delta P$), м ²	602 ± 17
3.	Формула, примененная для расчета предельной допустимой погрешности определения площади земельного участка, с подставленными значениями и итоговые (вычисленные) значения (ΔP), м ²	$\Delta P = 3.5 * M_t * \sqrt{P} = 3.5 * 0,2 * \sqrt{602} = 17$
4.	Площадь земельного участка согласно сведениям Единого государственного реестра недвижимости ($P_{\text{кад}}$), м ²	600
5.	Оценка расхождения P и $P_{\text{кад}}$ ($P - P_{\text{кад}}$), м ²	2
6.	Предельные минимальный и максимальный размеры земельного участка ($P_{\text{мин}}$ и $P_{\text{макс}}$), м ²	- -
7.	Кадастровый номер или иной государственный учетный номер (инвентарный) объекта недвижимости, расположенного на земельном участке	16:16:213101:1177
8.	Вид (виды) разрешенного использования	Садоводство
8.1.	Дополнительные сведения об использовании земельного участка	-
9.	Сведения о земельных участках (землях общего пользования, территории общего пользования), посредством которых обеспечивается доступ	Земли общего пользования
10.	Иные сведения	-
4. Пояснения к сведениям об уточняемом земельном участке с кадастровым номером 16:16:213101:219 :		
1.	-	

Сведения об уточняемых земельных участках, необходимые для исправления реестровых ошибок в сведениях о местоположении их границ

1. Сведения о характерных точках границ уточняемого земельного участка с кадастровым номером 16:16:213101:220 :

Система координат МСК-16					Зона № 1		
Обозначение характерных точек границ	Координаты, м				Метод определения координат	Формулы, примененные для расчета средней квадратической погрешности определения координат характерных точек границ (Mt), с подставленными в такие формулы значениями и итоговые (вычисленные) значения Mt, м	Описание закрепления точки
	содержатся в Едином государственном реестре недвижимости		определены в результате выполнения комплексных кадастровых работ				
	X	Y	X	Y			
1	2	3	4	5	6	7	8
922	490940.93	1308076.67	490940.65	1308077.31	Метод спутниковых геодезических измерений (определений)	$Mt = \sqrt{(m_0^2 + m_1^2)}$	Долговременный межевой знак
928	490933.09	1308094.49	490932.58	1308095.71	Метод спутниковых геодезических измерений (определений)	$Mt = \sqrt{(m_0^2 + m_1^2)}$	Долговременный межевой знак
929	490904.70	1308083.31	490904.70	1308083.31	Метод спутниковых геодезических измерений (определений)	$Mt = \sqrt{(m_0^2 + m_1^2)}$	Долговременный межевой знак
923	490912.74	1308065.27	490912.74	1308065.27	Метод спутниковых геодезических измерений (определений)	$Mt = \sqrt{(m_0^2 + m_1^2)}$	Долговременный межевой знак
922	490940.93	1308076.67	490940.65	1308077.31	Метод спутниковых геодезических измерений (определений)	$Mt = \sqrt{(m_0^2 + m_1^2)}$	Долговременный межевой знак

2. Сведения о частях границ уточняемого земельного участка с кадастровым номером 16:16:213101:220 :

Обозначение части границ		Горизонтальное проложение (S), м	Описание прохождения части границ	Сведения о согласовании местоположения границ (согласовано/спорное)
от т.	до т.			
1	2	3	4	5
922	928	20.09	-	-
928	929	30.51	-	-
929	923	19.75	-	-
923	922	30.40	-	-

3. Сведения о характеристиках уточняемого земельного участка с кадастровым номером 16:16:213101:220 :		
№ п/п	Наименование характеристики	Значение характеристики
1	2	3
1.	Адрес земельного участка	-
1.1.	Сведения о местоположении земельного участка (при отсутствии адреса) в структурированном в соответствии с федеральной информационной адресной системой виде	-
1.2.	Дополнительные сведения о местоположении земельного участка	-
2.	Площадь земельного участка ± величина погрешности определения (вычисления) площади ($P \pm \Delta P$), м ²	607 ± 17
3.	Формула, примененная для расчета предельной допустимой погрешности определения площади земельного участка, с подставленными значениями и итоговые (вычисленные) значения (ΔP), м ²	$\Delta P = 3.5 * M_t * \sqrt{P} = 3.5 * 0,2 * \sqrt{607} = 17$
4.	Площадь земельного участка согласно сведениям Единого государственного реестра недвижимости ($P_{\text{кад}}$), м ²	590
5.	Оценка расхождения P и $P_{\text{кад}}$ ($P - P_{\text{кад}}$), м ²	17
6.	Предельные минимальный и максимальный размеры земельного участка ($P_{\text{мин}}$ и $P_{\text{макс}}$), м ²	- -
7.	Кадастровый номер или иной государственный учетный номер (инвентарный) объекта недвижимости, расположенного на земельном участке	16:16:213101:1514
8.	Вид (виды) разрешенного использования	Садоводство
8.1.	Дополнительные сведения об использовании земельного участка	-
9.	Сведения о земельных участках (землях общего пользования, территории общего пользования), посредством которых обеспечивается доступ	Земли общего пользования
10.	Иные сведения	-
4. Пояснения к сведениям об уточняемом земельном участке с кадастровым номером 16:16:213101:220 :		
1.	-	

Сведения об уточняемых земельных участках, необходимые для исправления реестровых ошибок в сведениях о местоположении их границ

1. Сведения о характерных точках границ уточняемого земельного участка с кадастровым номером 16:16:213101:221 :

Система координат МСК-16

Зона № 1

Обозначение характерных точек границ	Координаты, м				Метод определения координат	Формулы, примененные для расчета средней квадратической погрешности определения координат характерных точек границ (Mt), с подставленными в такие формулы значениями и итоговые (вычисленные) значения Mt, м	Описание закрепления точки
	содержатся в Едином государственном реестре недвижимости		определены в результате выполнения комплексных кадастровых работ				
	X	Y	X	Y			
1	2	3	4	5	6	7	8
928	490932.74	1308096.00	490932.58	1308095.71	Метод спутниковых геодезических измерений (определений)	$Mt = \sqrt{(m_0^2 + m_1^2)}$	Долговременный межевой знак
930	490928.50	1308105.12	490928.50	1308105.12	Метод спутниковых геодезических измерений (определений)	$Mt = \sqrt{(m_0^2 + m_1^2)}$	Долговременный межевой знак
931	490924.96	1308113.41	490924.29	1308114.69	Метод спутниковых геодезических измерений (определений)	$Mt = \sqrt{(m_0^2 + m_1^2)}$	Долговременный межевой знак
932	490911.48	1308108.38	-	-	-	0.1	-
933	490896.74	1308101.93	490896.82	1308101.75	Метод спутниковых геодезических измерений (определений)	$Mt = \sqrt{(m_0^2 + m_1^2)}$	Долговременный межевой знак
929	490904.88	1308083.92	490904.70	1308083.31	Метод спутниковых геодезических измерений (определений)	$Mt = \sqrt{(m_0^2 + m_1^2)}$	Долговременный межевой знак
934	490919.32	1308090.45	-	-	-	0.1	-
928	490932.74	1308096.00	490932.58	1308095.71	Метод спутниковых геодезических измерений (определений)	$Mt = \sqrt{(m_0^2 + m_1^2)}$	Долговременный межевой знак

2. Сведения о частях границ уточняемого земельного участка с кадастровым номером 16:16:213101:221 :

Обозначение части границ		Горизонтальное проложение (S), м	Описание прохождения части границ	Сведения о согласовании местоположения границ (согласовано/спорное)
от т.	до т.			
1	2	3	4	5
928	930	10.26	-	-
930	931	10.46	-	-
931	933	30.37	-	-

2. Сведения о частях границ уточняемого земельного участка с кадастровым номером 16:16:213101:221 :				
Обозначение части границ		Горизонтальное проложение (S), м	Описание прохождения части границ	Сведения о согласовании местоположения границ (согласовано/спорное)
от т.	до т.			
1	2	3	4	5
933	929	20.05	-	-
929	928	30.51	-	-
3. Сведения о характеристиках уточняемого земельного участка с кадастровым номером 16:16:213101:221 :				
№ п/п	Наименование характеристики		Значение характеристики	
1	2		3	
1.	Адрес земельного участка		-	
1.1.	Сведения о местоположении земельного участка (при отсутствии адреса) в структурированном в соответствии с федеральной информационной адресной системой виде		-	
1.2.	Дополнительные сведения о местоположении земельного участка		-	
2.	Площадь земельного участка ± величина погрешности определения (вычисления) площади (P ± ΔP), м2		621 ± 17	
3.	Формула, примененная для расчета предельной допустимой погрешности определения площади земельного участка, с подставленными значениями и итоговые (вычисленные) значения (ΔP), м2		$\Delta P = 3.5 * M_t * \sqrt{P} = 3.5 * 0,2 * \sqrt{621} = 17$	
4.	Площадь земельного участка согласно сведениям Единого государственного реестра недвижимости (P _{кад}), м2		591	
5.	Оценка расхождения P и P _{кад} (P - P _{кад}), м2		30	
6.	Предельные минимальный и максимальный размеры земельного участка (P _{мин} и P _{макс}), м2		- -	
7.	Кадастровый номер или иной государственный учетный номер (инвентарный) объекта недвижимости, расположенного на земельном участке		16:16:213101:1281	
8.	Вид (виды) разрешенного использования		Садоводство	
8.1.	Дополнительные сведения об использовании земельного участка		-	
9.	Сведения о земельных участках (землях общего пользования, территории общего пользования), посредством которых обеспечивается доступ		Земли общего пользования	
10.	Иные сведения		-	
4. Пояснения к сведениям об уточняемом земельном участке с кадастровым номером 16:16:213101:221 :				
1.	-			

Сведения об уточняемых земельных участках, необходимые для исправления реестровых ошибок в сведениях о местоположении их границ

1. Сведения о характерных точках границ уточняемого земельного участка с кадастровым номером 16:16:213101:228 :

Система координат МСК-16					Зона № 1		
Обозначение характерных точек границ	Координаты, м				Метод определения координат	Формулы, примененные для расчета средней квадратической погрешности определения координат характерных точек границ (Mt), с подставленными в такие формулы значениями и итоговые (вычисленные) значения Mt, м	Описание закрепления точки
	содержатся в Едином государственном реестре недвижимости		определены в результате выполнения комплексных кадастровых работ				
	X	Y	X	Y			
1	2	3	4	5	6	7	8
935	490859.29	1308260.06	490859.31	1308259.99	Метод спутниковых геодезических измерений (определений)	$Mt = \sqrt{(m_0^2 + m_1^2)}$	Долговременный межевой знак
936	490857.80	1308263.30	-	-	-	0.2	-
937	490850.79	1308278.78	490850.79	1308278.78	Метод спутниковых геодезических измерений (определений)	$Mt = \sqrt{(m_0^2 + m_1^2)}$	Долговременный межевой знак
938	490823.53	1308266.34	490823.37	1308266.42	Метод спутниковых геодезических измерений (определений)	$Mt = \sqrt{(m_0^2 + m_1^2)}$	Долговременный межевой знак
939	490832.11	1308247.99	490832.01	1308247.94	Метод спутниковых геодезических измерений (определений)	$Mt = \sqrt{(m_0^2 + m_1^2)}$	Долговременный межевой знак
935	490859.29	1308260.06	490859.31	1308259.99	Метод спутниковых геодезических измерений (определений)	$Mt = \sqrt{(m_0^2 + m_1^2)}$	Долговременный межевой знак

2. Сведения о частях границ уточняемого земельного участка с кадастровым номером 16:16:213101:228 :

Обозначение части границ		Горизонтальное проложение (S), м	Описание прохождения части границ	Сведения о согласовании местоположения границ (согласовано/спорное)
от т.	до т.			
1	2	3	4	5
935	937	20.63	-	-
937	938	30.08	-	-
938	939	20.40	-	-
939	935	29.84	-	-

3. Сведения о характеристиках уточняемого земельного участка с кадастровым номером 16:16:213101:228 :		
№ п/п	Наименование характеристики	Значение характеристики
1	2	3
1.	Адрес земельного участка	-
1.1.	Сведения о местоположении земельного участка (при отсутствии адреса) в структурированном в соответствии с федеральной информационной адресной системой виде	-
1.2.	Дополнительные сведения о местоположении земельного участка	-
2.	Площадь земельного участка ± величина погрешности определения (вычисления) площади ($P \pm \Delta P$), м ²	615 ± 17
3.	Формула, примененная для расчета предельной допустимой погрешности определения площади земельного участка, с подставленными значениями и итоговые (вычисленные) значения (ΔP), м ²	$\Delta P = 3.5 * M_t * \sqrt{P} = 3.5 * 0,2 * \sqrt{615} = 17$
4.	Площадь земельного участка согласно сведениям Единого государственного реестра недвижимости ($P_{\text{кад}}$), м ²	609
5.	Оценка расхождения P и $P_{\text{кад}}$ ($P - P_{\text{кад}}$), м ²	6
6.	Предельные минимальный и максимальный размеры земельного участка ($P_{\text{мин}}$ и $P_{\text{макс}}$), м ²	- -
7.	Кадастровый номер или иной государственный учетный номер (инвентарный) объекта недвижимости, расположенного на земельном участке	16:16:213101:1597 16:16:213101:1596
8.	Вид (виды) разрешенного использования	Садоводство
8.1.	Дополнительные сведения об использовании земельного участка	-
9.	Сведения о земельных участках (землях общего пользования, территории общего пользования), посредством которых обеспечивается доступ	Земли общего пользования
10.	Иные сведения	-
4. Пояснения к сведениям об уточняемом земельном участке с кадастровым номером 16:16:213101:228 :		
1.	-	

Сведения об уточняемых земельных участках, необходимые для исправления реестровых ошибок в сведениях о местоположении их границ

1. Сведения о характерных точках границ уточняемого земельного участка с кадастровым номером 16:16:213101:229 :

Система координат МСК-16					Зона № 1		
Обозначение характерных точек границ	Координаты, м				Метод определения координат	Формулы, примененные для расчета средней квадратической погрешности определения координат характерных точек границ (Mt), с подставленными в такие формулы значениями и итоговые (вычисленные) значения Mt, м	Описание закрепления точки
	содержатся в Едином государственном реестре недвижимости		определены в результате выполнения комплексных кадастровых работ				
	X	Y	X	Y			
1	2	3	4	5	6	7	8
911	491038.00	1307783.50	491037.86	1307784.29	Метод спутниковых геодезических измерений (определений)	$Mt = \sqrt{(m_0^2 + m_1^2)}$	Долговременный межевой знак
910	491030.00	1307802.30	491029.94	1307802.56	Метод спутниковых геодезических измерений (определений)	$Mt = \sqrt{(m_0^2 + m_1^2)}$	Долговременный межевой знак
940	491002.70	1307789.90	491002.70	1307789.90	Метод спутниковых геодезических измерений (определений)	$Mt = \sqrt{(m_0^2 + m_1^2)}$	Долговременный межевой знак
594	491011.60	1307770.10	491011.60	1307770.10	Метод спутниковых геодезических измерений (определений)	$Mt = \sqrt{(m_0^2 + m_1^2)}$	Долговременный межевой знак
593	491042.70	1307769.40	491042.70	1307769.40	Метод спутниковых геодезических измерений (определений)	$Mt = \sqrt{(m_0^2 + m_1^2)}$	Долговременный межевой знак
911	491038.00	1307783.50	491037.86	1307784.29	Метод спутниковых геодезических измерений (определений)	$Mt = \sqrt{(m_0^2 + m_1^2)}$	Долговременный межевой знак

2. Сведения о частях границ уточняемого земельного участка с кадастровым номером 16:16:213101:229 :

Обозначение части границ		Горизонтальное проложение (S), м	Описание прохождения части границ	Сведения о согласовании местоположения границ (согласовано/спорное)
от т.	до т.			
1	2	3	4	5
911	910	19.91	-	-
910	940	30.04	-	-
940	594	21.71	-	-
594	593	31.11	-	-
593	911	15.66	-	-

3. Сведения о характеристиках уточняемого земельного участка с кадастровым номером 16:16:213101:229 :		
№ п/п	Наименование характеристики	Значение характеристики
1	2	3
1.	Адрес земельного участка	-
1.1.	Сведения о местоположении земельного участка (при отсутствии адреса) в структурированном в соответствии с федеральной информационной адресной системой виде	-
1.2.	Дополнительные сведения о местоположении земельного участка	-
2.	Площадь земельного участка ± величина погрешности определения (вычисления) площади ($P \pm \Delta P$), м ²	852 ± 20
3.	Формула, примененная для расчета предельной допустимой погрешности определения площади земельного участка, с подставленными значениями и итоговые (вычисленные) значения (ΔP), м ²	$\Delta P = 3.5 * M_t * \sqrt{P} = 3.5 * 0,2 * \sqrt{852} = 20$
4.	Площадь земельного участка согласно сведениям Единого государственного реестра недвижимости ($P_{\text{кад}}$), м ²	844
5.	Оценка расхождения P и $P_{\text{кад}}$ ($P - P_{\text{кад}}$), м ²	8
6.	Предельные минимальный и максимальный размеры земельного участка ($P_{\text{мин}}$ и $P_{\text{макс}}$), м ²	- -
7.	Кадастровый номер или иной государственный учетный номер (инвентарный) объекта недвижимости, расположенного на земельном участке	-
8.	Вид (виды) разрешенного использования	Садоводство
8.1.	Дополнительные сведения об использовании земельного участка	-
9.	Сведения о земельных участках (землях общего пользования, территории общего пользования), посредством которых обеспечивается доступ	Земли общего пользования
10.	Иные сведения	-
4. Пояснения к сведениям об уточняемом земельном участке с кадастровым номером 16:16:213101:229 :		
1.	-	

Сведения об уточняемых земельных участках, необходимые для исправления реестровых ошибок в сведениях о местоположении их границ

1. Сведения о характерных точках границ уточняемого земельного участка с кадастровым номером 16:16:213101:233 :

Система координат МСК-16					Зона № 1		
Обозначение характерных точек границ	Координаты, м				Метод определения координат	Формулы, примененные для расчета средней квадратической погрешности определения координат характерных точек границ (Mt), с подставленными в такие формулы значениями и итоговые (вычисленные) значения Mt, м	Описание закрепления точки
	содержатся в Едином государственном реестре недвижимости		определены в результате выполнения комплексных кадастровых работ				
	X	Y	X	Y			
1	2	3	4	5	6	7	8
941	491005.31	1307857.12	491005.31	1307857.12	Метод спутниковых геодезических измерений (определений)	$Mt = \sqrt{(m_0^2 + m_1^2)}$	Долговременный межевой знак
942	490997.37	1307875.44	490997.28	1307875.54	Метод спутниковых геодезических измерений (определений)	$Mt = \sqrt{(m_0^2 + m_1^2)}$	Долговременный межевой знак
598	490970.27	1307863.60	490970.34	1307863.91	Метод спутниковых геодезических измерений (определений)	$Mt = \sqrt{(m_0^2 + m_1^2)}$	Долговременный межевой знак
597	490978.22	1307845.37	490978.22	1307845.37	Метод спутниковых геодезических измерений (определений)	$Mt = \sqrt{(m_0^2 + m_1^2)}$	Долговременный межевой знак
941	491005.31	1307857.12	491005.31	1307857.12	Метод спутниковых геодезических измерений (определений)	$Mt = \sqrt{(m_0^2 + m_1^2)}$	Долговременный межевой знак

2. Сведения о частях границ уточняемого земельного участка с кадастровым номером 16:16:213101:233 :

Обозначение части границ		Горизонтальное проложение (S), м	Описание прохождения части границ	Сведения о согласовании местоположения границ (согласовано/спорное)
от т.	до т.			
1	2	3	4	5
941	942	20.09	-	-
942	598	29.34	-	-
598	597	20.15	-	-
597	941	29.53	-	-

3. Сведения о характеристиках уточняемого земельного участка с кадастровым номером 16:16:213101:233 :		
№ п/п	Наименование характеристики	Значение характеристики
1	2	3
1.	Адрес земельного участка	-
1.1.	Сведения о местоположении земельного участка (при отсутствии адреса) в структурированном в соответствии с федеральной информационной адресной системой виде	-
1.2.	Дополнительные сведения о местоположении земельного участка	-
2.	Площадь земельного участка ± величина погрешности определения (вычисления) площади ($P \pm \Delta P$), м ²	592 ± 17
3.	Формула, примененная для расчета предельной допустимой погрешности определения площади земельного участка, с подставленными значениями и итоговые (вычисленные) значения (ΔP), м ²	$\Delta P = 3.5 * M_t * \sqrt{P} = 3.5 * 0,2 * \sqrt{592} = 17$
4.	Площадь земельного участка согласно сведениям Единого государственного реестра недвижимости ($P_{\text{кад}}$), м ²	589
5.	Оценка расхождения P и $P_{\text{кад}}$ ($P - P_{\text{кад}}$), м ²	3
6.	Предельные минимальный и максимальный размеры земельного участка ($P_{\text{мин}}$ и $P_{\text{макс}}$), м ²	- -
7.	Кадастровый номер или иной государственный учетный номер (инвентарный) объекта недвижимости, расположенного на земельном участке	16:16:213101:1180
8.	Вид (виды) разрешенного использования	Садоводство
8.1.	Дополнительные сведения об использовании земельного участка	-
9.	Сведения о земельных участках (землях общего пользования, территории общего пользования), посредством которых обеспечивается доступ	Земли общего пользования
10.	Иные сведения	-
4. Пояснения к сведениям об уточняемом земельном участке с кадастровым номером 16:16:213101:233 :		
1.	-	

Сведения об уточняемых земельных участках, необходимые для исправления реестровых ошибок в сведениях о местоположении их границ

1. Сведения о характерных точках границ уточняемого земельного участка с кадастровым номером 16:16:213101:234 :

Система координат МСК-16					Зона № 1		
Обозначение характерных точек границ	Координаты, м				Метод определения координат	Формулы, примененные для расчета средней квадратической погрешности определения координат характерных точек границ (Mt), с подставленными в такие формулы значениями и итоговые (вычисленные) значения Mt, м	Описание закрепления точки
	содержатся в Едином государственном реестре недвижимости		определены в результате выполнения комплексных кадастровых работ				
	X	Y	X	Y			
1	2	3	4	5	6	7	8
942	490997.28	1307875.54	490997.28	1307875.54	Метод спутниковых геодезических измерений (определений)	$Mt = \sqrt{(m_0^2 + m_1^2)}$	Долговременный межевой знак
943	490989.52	1307893.62	490989.52	1307893.62	Метод спутниковых геодезических измерений (определений)	$Mt = \sqrt{(m_0^2 + m_1^2)}$	Долговременный межевой знак
944	490962.09	1307881.58	490962.09	1307881.58	Метод спутниковых геодезических измерений (определений)	$Mt = \sqrt{(m_0^2 + m_1^2)}$	Долговременный межевой знак
945	490969.97	1307863.75	490969.97	1307863.75	Метод спутниковых геодезических измерений (определений)	$Mt = \sqrt{(m_0^2 + m_1^2)}$	Долговременный межевой знак
598	-	-	490970.34	1307863.91	Метод спутниковых геодезических измерений (определений)	$Mt = \sqrt{(m_0^2 + m_1^2)}$	Долговременный межевой знак
942	490997.28	1307875.54	490997.28	1307875.54	Метод спутниковых геодезических измерений (определений)	$Mt = \sqrt{(m_0^2 + m_1^2)}$	Долговременный межевой знак

2. Сведения о частях границ уточняемого земельного участка с кадастровым номером 16:16:213101:234 :

Обозначение части границ		Горизонтальное проложение (S), м	Описание прохождения части границ	Сведения о согласовании местоположения границ (согласовано/спорное)
от т.	до т.			
1	2	3	4	5
942	943	19.67	-	-
943	944	29.96	-	-
944	945	19.49	-	-
945	598	0.40	-	-
598	942	29.34	-	-

3. Сведения о характеристиках уточняемого земельного участка с кадастровым номером 16:16:213101:234 :		
№ п/п	Наименование характеристики	Значение характеристики
1	2	3
1.	Адрес земельного участка	-
1.1.	Сведения о местоположении земельного участка (при отсутствии адреса) в структурированном в соответствии с федеральной информационной адресной системой виде	-
1.2.	Дополнительные сведения о местоположении земельного участка	-
2.	Площадь земельного участка ± величина погрешности определения (вычисления) площади ($P \pm \Delta P$), м ²	585 ± 17
3.	Формула, примененная для расчета предельной допустимой погрешности определения площади земельного участка, с подставленными значениями и итоговые (вычисленные) значения (ΔP), м ²	$\Delta P = 3.5 * M_t * \sqrt{P} = 3.5 * 0,2 * \sqrt{585} = 17$
4.	Площадь земельного участка согласно сведениям Единого государственного реестра недвижимости ($P_{\text{кад}}$), м ²	581
5.	Оценка расхождения P и $P_{\text{кад}}$ ($P - P_{\text{кад}}$), м ²	4
6.	Предельные минимальный и максимальный размеры земельного участка ($P_{\text{мин}}$ и $P_{\text{макс}}$), м ²	- -
7.	Кадастровый номер или иной государственный учетный номер (инвентарный) объекта недвижимости, расположенного на земельном участке	-
8.	Вид (виды) разрешенного использования	Садоводство
8.1.	Дополнительные сведения об использовании земельного участка	-
9.	Сведения о земельных участках (землях общего пользования, территории общего пользования), посредством которых обеспечивается доступ	Земли общего пользования
10.	Иные сведения	-
4. Пояснения к сведениям об уточняемом земельном участке с кадастровым номером 16:16:213101:234 :		
1.	-	

Сведения об уточняемых земельных участках, необходимые для исправления реестровых ошибок в сведениях о местоположении их границ

1. Сведения о характерных точках границ уточняемого земельного участка с кадастровым номером 16:16:213101:237 :

Система координат МСК-16

Зона № 1

Обозначение характерных точек границ	Координаты, м				Метод определения координат	Формулы, примененные для расчета средней квадратической погрешности определения координат характерных точек границ (Mt), с подставленными в такие формулы значениями и итоговые (вычисленные) значения Mt, м	Описание закрепления точки
	содержатся в Едином государственном реестре недвижимости		определены в результате выполнения комплексных кадастровых работ				
	X	Y	X	Y			
1	2	3	4	5	6	7	8
919	490972.76	1307930.06	490972.88	1307929.84	Метод спутниковых геодезических измерений (определений)	$Mt = \sqrt{(m_0^2 + m_1^2)}$	Долговременный межевой знак
946	490964.64	1307948.18	490964.64	1307948.18	Метод спутниковых геодезических измерений (определений)	$Mt = \sqrt{(m_0^2 + m_1^2)}$	Долговременный межевой знак
947	490952.95	1307942.90	490952.95	1307942.90	Метод спутниковых геодезических измерений (определений)	$Mt = \sqrt{(m_0^2 + m_1^2)}$	Долговременный межевой знак
948	490937.16	1307935.79	490937.16	1307935.79	Метод спутниковых геодезических измерений (определений)	$Mt = \sqrt{(m_0^2 + m_1^2)}$	Долговременный межевой знак
949	490945.56	1307917.70	490945.56	1307917.70	Метод спутниковых геодезических измерений (определений)	$Mt = \sqrt{(m_0^2 + m_1^2)}$	Долговременный межевой знак
950	490958.24	1307923.39	-	-	-	0.1	-
919	490972.76	1307930.06	490972.88	1307929.84	Метод спутниковых геодезических измерений (определений)	$Mt = \sqrt{(m_0^2 + m_1^2)}$	Долговременный межевой знак

2. Сведения о частях границ уточняемого земельного участка с кадастровым номером 16:16:213101:237 :

Обозначение части границ		Горизонтальное проложение (S), м	Описание прохождения части границ	Сведения о согласовании местоположения границ (согласовано/спорное)
от т.	до т.			
1	2	3	4	5
919	946	20.11	-	-
946	947	12.83	-	-
947	948	17.32	-	-
948	949	19.95	-	-

2. Сведения о частях границ уточняемого земельного участка с кадастровым номером 16:16:213101:237 :				
Обозначение части границ		Горизонтальное проложение (S), м	Описание прохождения части границ	Сведения о согласовании местоположения границ (согласовано/спорное)
от т.	до т.			
1	2	3	4	5
949	919	29.90	-	-
3. Сведения о характеристиках уточняемого земельного участка с кадастровым номером 16:16:213101:237 :				
№ п/п	Наименование характеристики		Значение характеристики	
1	2		3	
1.	Адрес земельного участка		-	
1.1.	Сведения о местоположении земельного участка (при отсутствии адреса) в структурированном в соответствии с федеральной информационной адресной системой виде		-	
1.2.	Дополнительные сведения о местоположении земельного участка		-	
2.	Площадь земельного участка ± величина погрешности определения (вычисления) площади ($P \pm \Delta P$), м ²		601 ± 17	
3.	Формула, примененная для расчета предельной допустимой погрешности определения площади земельного участка, с подставленными значениями и итоговые (вычисленные) значения (ΔP), м ²		$\Delta P = 3.5 * M_t * \sqrt{P} = 3.5 * 0,2 * \sqrt{601} = 17$	
4.	Площадь земельного участка согласно сведениям Единого государственного реестра недвижимости (Ркад), м ²		598	
5.	Оценка расхождения Р и Ркад (Р - Ркад), м ²		3	
6.	Предельные минимальный и максимальный размеры земельного участка (Рмин и Рмакс), м ²		- -	
7.	Кадастровый номер или иной государственный учетный номер (инвентарный) объекта недвижимости, расположенного на земельном участке		-	
8.	Вид (виды) разрешенного использования		садоводство	
8.1.	Дополнительные сведения об использовании земельного участка		-	
9.	Сведения о земельных участках (землях общего пользования, территории общего пользования), посредством которых обеспечивается доступ		Земли общего пользования	
10.	Иные сведения		-	
4. Пояснения к сведениям об уточняемом земельном участке с кадастровым номером 16:16:213101:237 :				
1.	-			

Сведения об уточняемых земельных участках, необходимые для исправления реестровых ошибок в сведениях о местоположении их границ

1. Сведения о характерных точках границ уточняемого земельного участка с кадастровым номером 16:16:213101:240 :

Система координат МСК-16					Зона № 1		
Обозначение характерных точек границ	Координаты, м				Метод определения координат	Формулы, примененные для расчета средней квадратической погрешности определения координат характерных точек границ (Mt), с подставленными в такие формулы значениями и итоговые (вычисленные) значения Mt, м	Описание закрепления точки
	содержатся в Едином государственном реестре недвижимости		определены в результате выполнения комплексных кадастровых работ				
	X	Y	X	Y			
1	2	3	4	5	6	7	8
951	490920.95	1307972.66	490920.86	1307972.53	Метод спутниковых геодезических измерений (определений)	$Mt = \sqrt{(m_0^2 + m_1^2)}$	Долговременный межевой знак
1353	-	-	490948.48	1307984.33	Метод спутниковых геодезических измерений (определений)	$Mt = \sqrt{(m_0^2 + m_1^2)}$	Долговременный межевой знак
952	490949.06	1307984.98	490948.81	1307984.87	Метод спутниковых геодезических измерений (определений)	$Mt = \sqrt{(m_0^2 + m_1^2)}$	Долговременный межевой знак
602	490941.45	1308002.64	490940.59	1308003.13	Метод спутниковых геодезических измерений (определений)	$Mt = \sqrt{(m_0^2 + m_1^2)}$	Долговременный межевой знак
600	490915.87	1307991.09	490913.60	1307990.70	Метод спутниковых геодезических измерений (определений)	$Mt = \sqrt{(m_0^2 + m_1^2)}$	Долговременный межевой знак
599	490914.23	1307987.65	490913.50	1307990.16	Метод спутниковых геодезических измерений (определений)	$Mt = \sqrt{(m_0^2 + m_1^2)}$	Долговременный межевой знак
951	490920.95	1307972.66	490920.86	1307972.53	Метод спутниковых геодезических измерений (определений)	$Mt = \sqrt{(m_0^2 + m_1^2)}$	Долговременный межевой знак

2. Сведения о частях границ уточняемого земельного участка с кадастровым номером 16:16:213101:240 :

Обозначение части границ		Горизонтальное проложение (S), м	Описание прохождения части границ	Сведения о согласовании местоположения границ (согласовано/спорное)
от т.	до т.			
1	2	3	4	5
951	1353	30.04	-	-
1353	952	0.63	-	-

2. Сведения о частях границ уточняемого земельного участка с кадастровым номером 16:16:213101:240 :				
Обозначение части границ		Горизонтальное проложение (S), м	Описание прохождения части границ	Сведения о согласовании местоположения границ (согласовано/спорное)
от т.	до т.			
1	2	3	4	5
952	602	20.02	-	-
602	600	29.71	-	-
600	599	0.55	-	-
599	951	19.10	-	-
3. Сведения о характеристиках уточняемого земельного участка с кадастровым номером 16:16:213101:240 :				
№ п/п	Наименование характеристики		Значение характеристики	
1	2		3	
1.	Адрес земельного участка		-	
1.1.	Сведения о местоположении земельного участка (при отсутствии адреса) в структурированном в соответствии с федеральной информационной адресной системой виде		-	
1.2.	Дополнительные сведения о местоположении земельного участка		-	
2.	Площадь земельного участка ± величина погрешности определения (вычисления) площади (P ± ΔP), м2		605 ± 17	
3.	Формула, примененная для расчета предельной допустимой погрешности определения площади земельного участка, с подставленными значениями и итоговые (вычисленные) значения (ΔP), м2		$\Delta P = 3.5 * M_t * \sqrt{P} = 3.5 * 0,2 * \sqrt{605} = 17$	
4.	Площадь земельного участка согласно сведениям Единого государственного реестра недвижимости (P _{кад}), м2		584	
5.	Оценка расхождения P и P _{кад} (P - P _{кад}), м2		21	
6.	Предельные минимальный и максимальный размеры земельного участка (P _{мин} и P _{макс}), м2		- -	
7.	Кадастровый номер или иной государственный учетный номер (инвентарный) объекта недвижимости, расположенного на земельном участке		16:16:213101:1593	
8.	Вид (виды) разрешенного использования		садоводство	
8.1.	Дополнительные сведения об использовании земельного участка		-	
9.	Сведения о земельных участках (землях общего пользования, территории общего пользования), посредством которых обеспечивается доступ		Земли общего пользования	
10.	Иные сведения		-	
4. Пояснения к сведениям об уточняемом земельном участке с кадастровым номером 16:16:213101:240 :				
1.	-			

Сведения об уточняемых земельных участках, необходимые для исправления реестровых ошибок в сведениях о местоположении их границ

1. Сведения о характерных точках границ уточняемого земельного участка с кадастровым номером 16:16:213101:242 :

Система координат МСК-16

Зона № 1

Обозначение характерных точек границ	Координаты, м				Метод определения координат	Формулы, примененные для расчета средней квадратической погрешности определения координат характерных точек границ (Mt), с подставленными в такие формулы значениями и итоговые (вычисленные) значения Mt, м	Описание закрепления точки
	содержатся в Едином государственном реестре недвижимости		определены в результате выполнения комплексных кадастровых работ				
	X	Y	X	Y			
1	2	3	4	5	6	7	8
465	490893.62	1308034.65	490893.62	1308034.65	Метод спутниковых геодезических измерений (определений)	$Mt = \sqrt{(m_0^2 + m_1^2)}$	Долговременный межевой знак
464	490901.93	1308016.11	490901.93	1308016.11	Метод спутниковых геодезических измерений (определений)	$Mt = \sqrt{(m_0^2 + m_1^2)}$	Долговременный межевой знак
953	490903.86	1308016.94	490903.86	1308016.94	Метод спутниковых геодезических измерений (определений)	$Mt = \sqrt{(m_0^2 + m_1^2)}$	Долговременный межевой знак
954	490909.75	1308019.71	490909.75	1308019.71	Метод спутниковых геодезических измерений (определений)	$Mt = \sqrt{(m_0^2 + m_1^2)}$	Долговременный межевой знак
921	490929.22	1308028.46	490929.31	1308028.54	Метод спутниковых геодезических измерений (определений)	$Mt = \sqrt{(m_0^2 + m_1^2)}$	Долговременный межевой знак
925	490920.78	1308046.68	490920.74	1308046.80	Метод спутниковых геодезических измерений (определений)	$Mt = \sqrt{(m_0^2 + m_1^2)}$	Долговременный межевой знак
955	490913.85	1308043.62	490913.85	1308043.62	Метод спутниковых геодезических измерений (определений)	$Mt = \sqrt{(m_0^2 + m_1^2)}$	Долговременный межевой знак
465	490893.62	1308034.65	490893.62	1308034.65	Метод спутниковых геодезических измерений (определений)	$Mt = \sqrt{(m_0^2 + m_1^2)}$	Долговременный межевой знак

2. Сведения о частях границ уточняемого земельного участка с кадастровым номером 16:16:213101:242 :				
Обозначение части границ		Горизонтальное проложение (S), м	Описание прохождения части границ	Сведения о согласовании местоположения границ (согласовано/спорное)
от т.	до т.			
1	2	3	4	5
465	464	20.32	-	-
464	953	2.10	-	-
953	954	6.51	-	-
954	921	21.46	-	-
921	925	20.17	-	-
925	955	7.59	-	-
955	465	22.13	-	-
3. Сведения о характеристиках уточняемого земельного участка с кадастровым номером 16:16:213101:242 :				
№ п/п	Наименование характеристики		Значение характеристики	
1	2		3	
1.	Адрес земельного участка		-	
1.1.	Сведения о местоположении земельного участка (при отсутствии адреса) в структурированном в соответствии с федеральной информационной адресной системой виде		-	
1.2.	Дополнительные сведения о местоположении земельного участка		-	
2.	Площадь земельного участка ± величина погрешности определения (вычисления) площади (P ± ΔP), м ²		603 ± 17	
3.	Формула, примененная для расчета предельной допустимой погрешности определения площади земельного участка, с подставленными значениями и итоговые (вычисленные) значения (ΔP), м ²		$\Delta P = 3.5 * M_t * \sqrt{P} = 3.5 * 0,2 * \sqrt{603} = 17$	
4.	Площадь земельного участка согласно сведениям Единого государственного реестра недвижимости (P _{кад}), м ²		602	
5.	Оценка расхождения P и P _{кад} (P - P _{кад}), м ²		1	
6.	Предельные минимальный и максимальный размеры земельного участка (P _{мин} и P _{макс}), м ²		- -	
7.	Кадастровый номер или иной государственный учетный номер (инвентарный) объекта недвижимости, расположенного на земельном участке		16:16:213101:1273	
8.	Вид (виды) разрешенного использования		Для ведения садоводства	
8.1.	Дополнительные сведения об использовании земельного участка		-	
9.	Сведения о земельных участках (землях общего пользования, территории общего пользования), посредством которых обеспечивается доступ		Земли общего пользования	
10.	Иные сведения		-	
4. Пояснения к сведениям об уточняемом земельном участке с кадастровым номером 16:16:213101:242 :				
1.	-			

Сведения об уточняемых земельных участках, необходимые для исправления реестровых ошибок в сведениях о местоположении их границ

1. Сведения о характерных точках границ уточняемого земельного участка с кадастровым номером 16:16:213101:244 :

Система координат МСК-16					Зона № 1		
Обозначение характерных точек границ	Координаты, м				Метод определения координат	Формулы, примененные для расчета средней квадратической погрешности определения координат характерных точек границ (Mt), с подставленными в такие формулы значениями и итоговые (вычисленные) значения Mt, м	Описание закрепления точки
	содержатся в Едином государственном реестре недвижимости		определены в результате выполнения комплексных кадастровых работ				
	X	Y	X	Y			
1	2	3	4	5	6	7	8
923	490912.74	1308065.27	490912.74	1308065.27	Метод спутниковых геодезических измерений (определений)	$Mt = \sqrt{(m_0^2 + m_1^2)}$	Долговременный межевой знак
929	490904.70	1308083.31	490904.70	1308083.31	Метод спутниковых геодезических измерений (определений)	$Mt = \sqrt{(m_0^2 + m_1^2)}$	Долговременный межевой знак
1504	-	-	490877.77	1308071.20	Метод спутниковых геодезических измерений (определений)	$Mt = \sqrt{(m_0^2 + m_1^2)}$	Долговременный межевой знак
469	490877.62	1308070.99	490877.55	1308071.10	Метод спутниковых геодезических измерений (определений)	$Mt = \sqrt{(m_0^2 + m_1^2)}$	Долговременный межевой знак
467	490885.53	1308052.95	490885.53	1308052.95	Метод спутниковых геодезических измерений (определений)	$Mt = \sqrt{(m_0^2 + m_1^2)}$	Долговременный межевой знак
923	490912.74	1308065.27	490912.74	1308065.27	Метод спутниковых геодезических измерений (определений)	$Mt = \sqrt{(m_0^2 + m_1^2)}$	Долговременный межевой знак

2. Сведения о частях границ уточняемого земельного участка с кадастровым номером 16:16:213101:244 :

Обозначение части границ		Горизонтальное проложение (S), м	Описание прохождения части границ	Сведения о согласовании местоположения границ (согласовано/спорное)
от т.	до т.			
1	2	3	4	5
923	929	19.75	-	-
929	1504	29.53	-	-
1504	469	0.24	-	-
469	467	19.83	-	-
467	923	29.87	-	-

3. Сведения о характеристиках уточняемого земельного участка с кадастровым номером 16:16:213101:244 :		
№ п/п	Наименование характеристики	Значение характеристики
1	2	3
1.	Адрес земельного участка	-
1.1.	Сведения о местоположении земельного участка (при отсутствии адреса) в структурированном в соответствии с федеральной информационной адресной системой виде	-
1.2.	Дополнительные сведения о местоположении земельного участка	-
2.	Площадь земельного участка ± величина погрешности определения (вычисления) площади ($P \pm \Delta P$), м ²	590 ± 17
3.	Формула, примененная для расчета предельной допустимой погрешности определения площади земельного участка, с подставленными значениями и итоговые (вычисленные) значения (ΔP), м ²	$\Delta P = 3.5 * M_t * \sqrt{P} = 3.5 * 0,2 * \sqrt{590} = 17$
4.	Площадь земельного участка согласно сведениям Единого государственного реестра недвижимости ($P_{\text{кад}}$), м ²	588
5.	Оценка расхождения P и $P_{\text{кад}}$ ($P - P_{\text{кад}}$), м ²	2
6.	Предельные минимальный и максимальный размеры земельного участка ($P_{\text{мин}}$ и $P_{\text{макс}}$), м ²	- -
7.	Кадастровый номер или иной государственный учетный номер (инвентарный) объекта недвижимости, расположенного на земельном участке	16:16:213101:1228
8.	Вид (виды) разрешенного использования	Садоводство
8.1.	Дополнительные сведения об использовании земельного участка	-
9.	Сведения о земельных участках (землях общего пользования, территории общего пользования), посредством которых обеспечивается доступ	Земли общего пользования
10.	Иные сведения	-
4. Пояснения к сведениям об уточняемом земельном участке с кадастровым номером 16:16:213101:244 :		
1.	-	

Сведения об уточняемых земельных участках, необходимые для исправления реестровых ошибок в сведениях о местоположении их границ

1. Сведения о характерных точках границ уточняемого земельного участка с кадастровым номером 16:16:213101:246 :

Система координат МСК-16

Зона № 1

Обозначение характерных точек границ	Координаты, м				Метод определения координат	Формулы, примененные для расчета средней квадратической погрешности определения координат характерных точек границ (Mt), с подставленными в такие формулы значениями и итоговые (вычисленные) значения Mt, м	Описание закрепления точки
	содержатся в Едином государственном реестре недвижимости		определены в результате выполнения комплексных кадастровых работ				
	X	Y	X	Y			
1	2	3	4	5	6	7	8
933	490895.30	1308099.40	490896.82	1308101.75	Метод спутниковых геодезических измерений (определений)	$Mt = \sqrt{(m_0^2 + m_1^2)}$	Долговременный межевой знак
956	490887.20	1308116.90	490888.59	1308120.04	Метод спутниковых геодезических измерений (определений)	$Mt = \sqrt{(m_0^2 + m_1^2)}$	Долговременный межевой знак
957	490870.60	1308109.80	490872.12	1308112.15	Метод спутниковых геодезических измерений (определений)	$Mt = \sqrt{(m_0^2 + m_1^2)}$	Долговременный межевой знак
473	490859.50	1308105.10	490861.61	1308107.71	Метод спутниковых геодезических измерений (определений)	$Mt = \sqrt{(m_0^2 + m_1^2)}$	Долговременный межевой знак
958	490863.70	1308096.30	-	-	-	7.5	-
470	490868.10	1308086.90	490869.78	1308089.36	Метод спутниковых геодезических измерений (определений)	$Mt = \sqrt{(m_0^2 + m_1^2)}$	Долговременный межевой знак
959	490892.60	1308098.50	-	-	-	7.5	-
933	490895.30	1308099.40	490896.82	1308101.75	Метод спутниковых геодезических измерений (определений)	$Mt = \sqrt{(m_0^2 + m_1^2)}$	Долговременный межевой знак

2. Сведения о частях границ уточняемого земельного участка с кадастровым номером 16:16:213101:246 :

Обозначение части границ		Горизонтальное проложение (S), м	Описание прохождения части границ	Сведения о согласовании местоположения границ (согласовано/спорное)
от т.	до т.			
1	2	3	4	5
933	956	20.06	-	-
956	957	18.26	-	-
957	473	11.41	-	-

2. Сведения о частях границ уточняемого земельного участка с кадастровым номером 16:16:213101:246 :				
Обозначение части границ		Горизонтальное проложение (S), м	Описание прохождения части границ	Сведения о согласовании местоположения границ (согласовано/спорное)
от т.	до т.			
1	2	3	4	5
473	470	20.09	-	-
470	933	29.74	-	-
3. Сведения о характеристиках уточняемого земельного участка с кадастровым номером 16:16:213101:246 :				
№ п/п	Наименование характеристики			Значение характеристики
1	2			3
1.	Адрес земельного участка			-
1.1.	Сведения о местоположении земельного участка (при отсутствии адреса) в структурированном в соответствии с федеральной информационной адресной системой виде			-
1.2.	Дополнительные сведения о местоположении земельного участка			-
2.	Площадь земельного участка ± величина погрешности определения (вычисления) площади ($P \pm \Delta P$), м ²			591 ± 17
3.	Формула, примененная для расчета предельной допустимой погрешности определения площади земельного участка, с подставленными значениями и итоговые (вычисленные) значения (ΔP), м ²			$\Delta P = 3.5 * M_t * \sqrt{P} = 3.5 * 0,2 * \sqrt{591} = 17$
4.	Площадь земельного участка согласно сведениям Единого государственного реестра недвижимости ($P_{\text{кад}}$), м ²			586
5.	Оценка расхождения P и $P_{\text{кад}}$ ($P - P_{\text{кад}}$), м ²			5
6.	Предельные минимальный и максимальный размеры земельного участка ($R_{\text{мин}}$ и $R_{\text{макс}}$), м ²			- -
7.	Кадастровый номер или иной государственный учетный номер (инвентарный) объекта недвижимости, расположенного на земельном участке			16:16:213101:1428
8.	Вид (виды) разрешенного использования			Садоводство
8.1.	Дополнительные сведения об использовании земельного участка			-
9.	Сведения о земельных участках (землях общего пользования, территории общего пользования), посредством которых обеспечивается доступ			Земли общего пользования
10.	Иные сведения			-
4. Пояснения к сведениям об уточняемом земельном участке с кадастровым номером 16:16:213101:246 :				
1.	-			

Сведения об уточняемых земельных участках, необходимые для исправления реестровых ошибок в сведениях о местоположении их границ

1. Сведения о характерных точках границ уточняемого земельного участка с кадастровым номером 16:16:213101:247 :

Система координат МСК-16

Зона № 1

Обозначение характерных точек границ	Координаты, м				Метод определения координат	Формулы, примененные для расчета средней квадратической погрешности определения координат характерных точек границ (Mt), с подставленными в такие формулы значениями и итоговые (вычисленные) значения Mt, м	Описание закрепления точки
	содержатся в Едином государственном реестре недвижимости		определены в результате выполнения комплексных кадастровых работ				
	X	Y	X	Y			
1	2	3	4	5	6	7	8
1497	490888.59	1308120.04	490888.59	1308120.04	Метод спутниковых геодезических измерений (определений)	$Mt = \sqrt{(m_0^2 + m_1^2)}$	Долговременный межевой знак
1497	-	-	490889.00	1308120.23	Метод спутниковых геодезических измерений (определений)	$Mt = \sqrt{(m_0^2 + m_1^2)}$	Долговременный межевой знак
1496	-	-	490880.87	1308138.68	Метод спутниковых геодезических измерений (определений)	$Mt = \sqrt{(m_0^2 + m_1^2)}$	Долговременный межевой знак
1500	-	-	490880.34	1308138.44	Метод спутниковых геодезических измерений (определений)	$Mt = \sqrt{(m_0^2 + m_1^2)}$	Долговременный межевой знак
960	490880.62	1308138.43	490880.16	1308138.83	Метод спутниковых геодезических измерений (определений)	$Mt = \sqrt{(m_0^2 + m_1^2)}$	Долговременный межевой знак
475	490853.33	1308126.01	490853.33	1308126.01	Метод спутниковых геодезических измерений (определений)	$Mt = \sqrt{(m_0^2 + m_1^2)}$	Долговременный межевой знак
473	490861.61	1308107.71	490861.61	1308107.71	Метод спутниковых геодезических измерений (определений)	$Mt = \sqrt{(m_0^2 + m_1^2)}$	Долговременный межевой знак
957	-	-	490872.12	1308112.15	Метод спутниковых геодезических измерений (определений)	$Mt = \sqrt{(m_0^2 + m_1^2)}$	Долговременный межевой знак
1497	490888.59	1308120.04	490888.59	1308120.04	Метод спутниковых геодезических измерений (определений)	$Mt = \sqrt{(m_0^2 + m_1^2)}$	Долговременный межевой знак

2. Сведения о частях границ уточняемого земельного участка с кадастровым номером 16:16:213101:247 :				
Обозначение части границ		Горизонтальное проложение (S), м	Описание прохождения части границ	Сведения о согласовании местоположения границ (согласовано/спорное)
от т.	до т.			
1	2	3	4	5
1497	1497	0.45	-	-
1497	1496	20.16	-	-
1496	1500	0.58	-	-
1500	960	0.43	-	-
960	475	29.74	-	-
475	473	20.09	-	-
473	957	11.41	-	-
957	1497	18.26	-	-
3. Сведения о характеристиках уточняемого земельного участка с кадастровым номером 16:16:213101:247 :				
№ п/п	Наименование характеристики		Значение характеристики	
1	2		3	
1.	Адрес земельного участка		-	
1.1.	Сведения о местоположении земельного участка (при отсутствии адреса) в структурированном в соответствии с федеральной информационной адресной системой виде		-	
1.2.	Дополнительные сведения о местоположении земельного участка		-	
2.	Площадь земельного участка ± величина погрешности определения (вычисления) площади ($P \pm \Delta P$), м ²		619 ± 17	
3.	Формула, примененная для расчета предельной допустимой погрешности определения площади земельного участка, с подставленными значениями и итоговые (вычисленные) значения (ΔP), м ²		$\Delta P = 3.5 * M_t * \sqrt{P} = 3.5 * 0,2 * \sqrt{619} = 17$	
4.	Площадь земельного участка согласно сведениям Единого государственного реестра недвижимости (Ркад), м ²		598	
5.	Оценка расхождения Р и Ркад (Р - Ркад), м ²		21	
6.	Предельные минимальный и максимальный размеры земельного участка (Рмин и Рмакс), м ²		- -	
7.	Кадастровый номер или иной государственный учетный номер (инвентарный) объекта недвижимости, расположенного на земельном участке		16:16:213101:1417	
8.	Вид (виды) разрешенного использования		Садоводство	
8.1.	Дополнительные сведения об использовании земельного участка		-	
9.	Сведения о земельных участках (землях общего пользования, территории общего пользования), посредством которых обеспечивается доступ		Земли общего пользования	
10.	Иные сведения		-	
4. Пояснения к сведениям об уточняемом земельном участке с кадастровым номером 16:16:213101:247 :				
1.	-			

Сведения об уточняемых земельных участках, необходимые для исправления реестровых ошибок в сведениях о местоположении их границ

1. Сведения о характерных точках границ уточняемого земельного участка с кадастровым номером 16:16:213101:253 :

Система координат МСК-16					Зона № 1		
Обозначение характерных точек границ	Координаты, м				Метод определения координат	Формулы, примененные для расчета средней квадратической погрешности определения координат характерных точек границ (Mt), с подставленными в такие формулы значениями и итоговые (вычисленные) значения Mt, м	Описание закрепления точки
	содержатся в Едином государственном реестре недвижимости		определены в результате выполнения комплексных кадастровых работ				
	X	Y	X	Y			
1	2	3	4	5	6	7	8
961	490988.81	1307771.26	490988.81	1307771.26	Метод спутниковых геодезических измерений (определений)	$Mt = \sqrt{(m_0^2 + m_1^2)}$	Долговременный межевой знак
536	491000.49	1307771.50	491000.49	1307771.50	Метод спутниковых геодезических измерений (определений)	$Mt = \sqrt{(m_0^2 + m_1^2)}$	Долговременный межевой знак
962	491003.07	1307773.17	491003.07	1307773.17	Метод спутниковых геодезических измерений (определений)	$Mt = \sqrt{(m_0^2 + m_1^2)}$	Долговременный межевой знак
535	491003.24	1307776.23	491003.24	1307776.23	Метод спутниковых геодезических измерений (определений)	$Mt = \sqrt{(m_0^2 + m_1^2)}$	Долговременный межевой знак
534	490998.38	1307787.39	490998.38	1307787.39	Метод спутниковых геодезических измерений (определений)	$Mt = \sqrt{(m_0^2 + m_1^2)}$	Долговременный межевой знак
533	490994.21	1307796.75	490994.21	1307796.75	Метод спутниковых геодезических измерений (определений)	$Mt = \sqrt{(m_0^2 + m_1^2)}$	Долговременный межевой знак
532	490989.77	1307806.19	490989.69	1307806.45	Метод спутниковых геодезических измерений (определений)	$Mt = \sqrt{(m_0^2 + m_1^2)}$	Долговременный межевой знак
963	490989.56	1307806.49	-	-	-	0.2	Забор
964	490984.98	1307804.28	490984.98	1307804.28	Метод спутниковых геодезических измерений (определений)	$Mt = \sqrt{(m_0^2 + m_1^2)}$	Долговременный межевой знак
965	490977.83	1307801.18	490977.83	1307801.18	Метод спутниковых геодезических измерений (определений)	$Mt = \sqrt{(m_0^2 + m_1^2)}$	Долговременный межевой знак

1. Сведения о характерных точках границ уточняемого земельного участка с кадастровым номером 16:16:213101:253 :							
Система координат МСК-16							Зона № 1
Обозначение характерных точек границ	Координаты, м				Метод определения координат	Формулы, примененные для расчета средней квадратической погрешности определения координат характерных точек границ (Mt), с подставленными в такие формулы значениями и итоговые (вычисленные) значения Mt, м	Описание закрепления точки
	содержатся в Едином государственном реестре недвижимости		определены в результате выполнения комплексных кадастровых работ				
	X	Y	X	Y			
1	2	3	4	5	6	7	8
966	490962.39	1307794.24	490962.39	1307794.24	Метод спутниковых геодезических измерений (определений)	$Mt = \sqrt{(m_0^2 + m_1^2)}$	Долговременный межевой знак
967	490967.23	1307783.33	490967.23	1307783.33	Метод спутниковых геодезических измерений (определений)	$Mt = \sqrt{(m_0^2 + m_1^2)}$	Долговременный межевой знак
968	490970.35	1307775.90	490970.35	1307775.90	Метод спутниковых геодезических измерений (определений)	$Mt = \sqrt{(m_0^2 + m_1^2)}$	Долговременный межевой знак
539	490972.74	1307770.09	490972.74	1307770.09	Метод спутниковых геодезических измерений (определений)	$Mt = \sqrt{(m_0^2 + m_1^2)}$	Долговременный межевой знак
538	490976.26	1307770.46	490976.26	1307770.46	Метод спутниковых геодезических измерений (определений)	$Mt = \sqrt{(m_0^2 + m_1^2)}$	Долговременный межевой знак
537	490979.72	1307770.80	490979.72	1307770.80	Метод спутниковых геодезических измерений (определений)	$Mt = \sqrt{(m_0^2 + m_1^2)}$	Долговременный межевой знак
961	490988.81	1307771.26	490988.81	1307771.26	Метод спутниковых геодезических измерений (определений)	$Mt = \sqrt{(m_0^2 + m_1^2)}$	Долговременный межевой знак
2. Сведения о частях границ уточняемого земельного участка с кадастровым номером 16:16:213101:253 :							
Обозначение части границ		Горизонтальное проложение (S), м	Описание прохождения части границ	Сведения о согласовании местоположения границ (согласовано/спорное)			
от т.	до т.						
1	2	3	4	5			
961	536	11.68	-	-			
536	962	3.07	-	-			
962	535	3.06	-	-			
535	534	12.17	-	-			
534	533	10.25	-	-			

2. Сведения о частях границ уточняемого земельного участка с кадастровым номером 16:16:213101:253 :				
Обозначение части границ		Горизонтальное проложение (S), м	Описание прохождения части границ	Сведения о согласовании местоположения границ (согласовано/спорное)
от т.	до т.			
1	2	3	4	5
533	532	10.70	-	-
532	964	5.19	-	-
964	965	7.79	-	-
965	966	16.93	-	-
966	967	11.94	-	-
967	968	8.06	-	-
968	539	6.28	-	-
539	538	3.54	-	-
538	537	3.48	-	-
537	961	9.10	-	-
3. Сведения о характеристиках уточняемого земельного участка с кадастровым номером 16:16:213101:253 :				
№ п/п	Наименование характеристики		Значение характеристики	
1	2		3	
1.	Адрес земельного участка		-	
1.1.	Сведения о местоположении земельного участка (при отсутствии адреса) в структурированном в соответствии с федеральной информационной адресной системой виде		-	
1.2.	Дополнительные сведения о местоположении земельного участка		-	
2.	Площадь земельного участка ± величина погрешности определения (вычисления) площади ($P \pm \Delta P$), м ²		957 ± 22	
3.	Формула, примененная для расчета предельной допустимой погрешности определения площади земельного участка, с подставленными значениями и итоговые (вычисленные) значения (ΔP), м ²		$\Delta P = 3.5 * Mt * \sqrt{P} = 3.5 * 0,2 * \sqrt{957} = 22$	
4.	Площадь земельного участка согласно сведениям Единого государственного реестра недвижимости (Ркад), м ²		957	
5.	Оценка расхождения Р и Ркад (Р - Ркад), м ²		-	
6.	Предельные минимальный и максимальный размеры земельного участка (Рмин и Рмакс), м ²		-	
7.	Кадастровый номер или иной государственный учетный номер (инвентарный) объекта недвижимости, расположенного на земельном участке		16:16:213101:1595 16:16:213101:1196	
8.	Вид (виды) разрешенного использования		Садоводство	
8.1.	Дополнительные сведения об использовании земельного участка		-	
9.	Сведения о земельных участках (землях общего пользования, территории общего пользования), посредством которых обеспечивается доступ		Земли общего пользования	
10.	Иные сведения		-	
4. Пояснения к сведениям об уточняемом земельном участке с кадастровым номером 16:16:213101:253 :				
1.	-			

Сведения об уточняемых земельных участках, необходимые для исправления реестровых ошибок в сведениях о местоположении их границ

1. Сведения о характерных точках границ уточняемого земельного участка с кадастровым номером 16:16:213101:254 :

Система координат МСК-16

Зона № 1

Обозначение характерных точек границ	Координаты, м				Метод определения координат	Формулы, примененные для расчета средней квадратической погрешности определения координат характерных точек границ (Mt), с подставленными в такие формулы значениями и итоговые (вычисленные) значения Mt, м	Описание закрепления точки
	содержатся в Едином государственном реестре недвижимости		определены в результате выполнения комплексных кадастровых работ				
	X	Y	X	Y			
1	2	3	4	5	6	7	8
530	490989.98	1307806.66	490989.60	1307807.03	Метод спутниковых геодезических измерений (определений)	$Mt = \sqrt{(m_0^2 + m_1^2)}$	Долговременный межевой знак
529	490982.11	1307824.92	490981.84	1307824.79	Метод спутниковых геодезических измерений (определений)	$Mt = \sqrt{(m_0^2 + m_1^2)}$	Долговременный межевой знак
969	490968.60	1307818.54	490968.60	1307818.54	Метод спутниковых геодезических измерений (определений)	$Mt = \sqrt{(m_0^2 + m_1^2)}$	Долговременный межевой знак
1401	-	-	490954.80	1307812.26	Метод спутниковых геодезических измерений (определений)	$Mt = \sqrt{(m_0^2 + m_1^2)}$	Долговременный межевой знак
970	490954.36	1307812.06	490954.36	1307812.06	Метод спутниковых геодезических измерений (определений)	$Mt = \sqrt{(m_0^2 + m_1^2)}$	Долговременный межевой знак
н196У	-	-	490959.51	1307800.65	Метод спутниковых геодезических измерений (определений)	$Mt = \sqrt{(m_0^2 + m_1^2)}$	Долговременный межевой знак
971	490961.99	1307794.77	490961.83	1307794.79	Метод спутниковых геодезических измерений (определений)	$Mt = \sqrt{(m_0^2 + m_1^2)}$	Долговременный межевой знак
966	490962.39	1307794.24	490962.39	1307794.24	Метод спутниковых геодезических измерений (определений)	$Mt = \sqrt{(m_0^2 + m_1^2)}$	Долговременный межевой знак
965	490977.83	1307801.18	490977.83	1307801.18	Метод спутниковых геодезических измерений (определений)	$Mt = \sqrt{(m_0^2 + m_1^2)}$	Долговременный межевой знак

1. Сведения о характерных точках границ уточняемого земельного участка с кадастровым номером 16:16:213101:254 :							
Система координат МСК-16							Зона № 1
Обозначение характерных точек границ	Координаты, м				Метод определения координат	Формулы, примененные для расчета средней квадратической погрешности определения координат характерных точек границ (Mt), с подставленными в такие формулы значениями и итоговые (вычисленные) значения Mt, м	Описание закрепления точки
	содержатся в Едином государственном реестре недвижимости		определены в результате выполнения комплексных кадастровых работ				
	X	Y	X	Y			
1	2	3	4	5	6	7	8
964	490984.98	1307804.28	490984.98	1307804.28	Метод спутниковых геодезических измерений (определений)	$Mt = \sqrt{(m_0^2 + m_1^2)}$	Долговременный межевой знак
532	490989.56	1307806.49	490989.69	1307806.45	Метод спутниковых геодезических измерений (определений)	$Mt = \sqrt{(m_0^2 + m_1^2)}$	Долговременный межевой знак
530	490989.98	1307806.66	490989.60	1307807.03	Метод спутниковых геодезических измерений (определений)	$Mt = \sqrt{(m_0^2 + m_1^2)}$	Долговременный межевой знак
2. Сведения о частях границ уточняемого земельного участка с кадастровым номером 16:16:213101:254 :							
Обозначение части границ		Горизонтальное проложение (S), м	Описание прохождения части границ	Сведения о согласовании местоположения границ (согласовано/спорное)			
от т.	до т.						
1	2	3	4	5			
530	529	19.38	-	-			
529	969	14.64	-	-			
969	1401	15.16	-	-			
1401	970	0.48	-	-			
970	н196У	12.52	-	-			
н196У	971	6.30	-	-			
971	966	0.78	-	-			
966	965	16.93	-	-			
965	964	7.79	-	-			
964	532	5.19	-	-			
532	530	0.59	-	-			
3. Сведения о характеристиках уточняемого земельного участка с кадастровым номером 16:16:213101:254 :							
№ п/п	Наименование характеристики			Значение характеристики			
1	2			3			
1.	Адрес земельного участка			-			

3. Сведения о характеристиках уточняемого земельного участка с кадастровым номером 16:16:213101:254 :		
№ п/п	Наименование характеристики	Значение характеристики
1	2	3
1.1.	Сведения о местоположении земельного участка (при отсутствии адреса) в структурированном в соответствии с федеральной информационной адресной системой виде	-
1.2.	Дополнительные сведения о местоположении земельного участка	-
2.	Площадь земельного участка ± величина погрешности определения (вычисления) площади ($P \pm \Delta P$), м ²	595 ± 17
3.	Формула, примененная для расчета предельной допустимой погрешности определения площади земельного участка, с подставленными значениями и итоговые (вычисленные) значения (ΔP), м ²	$\Delta P = 3.5 * M_t * \sqrt{P} = 3.5 * 0,2 * \sqrt{595} = 17$
4.	Площадь земельного участка согласно сведениям Единого государственного реестра недвижимости ($P_{\text{кад}}$), м ²	600
5.	Оценка расхождения P и $P_{\text{кад}}$ ($P - P_{\text{кад}}$), м ²	5
6.	Предельные минимальный и максимальный размеры земельного участка ($P_{\text{мин}}$ и $P_{\text{макс}}$), м ²	- -
7.	Кадастровый номер или иной государственный учетный номер (инвентарный) объекта недвижимости, расположенного на земельном участке	16:16:213101:1524 16:16:213101:1496
8.	Вид (виды) разрешенного использования	Садоводство
8.1.	Дополнительные сведения об использовании земельного участка	-
9.	Сведения о земельных участках (землях общего пользования, территории общего пользования), посредством которых обеспечивается доступ	Земли общего пользования
10.	Иные сведения	-
4. Пояснения к сведениям об уточняемом земельном участке с кадастровым номером 16:16:213101:254 :		
1.	-	

Сведения об уточняемых земельных участках, необходимые для исправления реестровых ошибок в сведениях о местоположении их границ

1. Сведения о характерных точках границ уточняемого земельного участка с кадастровым номером 16:16:213101:258 :

Система координат МСК-16					Зона № 1		
Обозначение характерных точек границ	Координаты, м				Метод определения координат	Формулы, примененные для расчета средней квадратической погрешности определения координат характерных точек границ (Mt), с подставленными в такие формулы значениями и итоговые (вычисленные) значения Mt, м	Описание закрепления точки
	содержатся в Едином государственном реестре недвижимости		определены в результате выполнения комплексных кадастровых работ				
	X	Y	X	Y			
1	2	3	4	5	6	7	8
523	490957.66	1307879.48	490957.66	1307879.48	Метод спутниковых геодезических измерений (определений)	$Mt = \sqrt{(m_0^2 + m_1^2)}$	Долговременный межевой знак
522	490949.71	1307897.77	490949.71	1307897.77	Метод спутниковых геодезических измерений (определений)	$Mt = \sqrt{(m_0^2 + m_1^2)}$	Долговременный межевой знак
972	490922.18	1307885.24	490922.18	1307885.24	Метод спутниковых геодезических измерений (определений)	$Mt = \sqrt{(m_0^2 + m_1^2)}$	Долговременный межевой знак
н197У	-	-	490921.90	1307885.11	Метод спутниковых геодезических измерений (определений)	$Mt = \sqrt{(m_0^2 + m_1^2)}$	Долговременный межевой знак
973	490930.39	1307867.09	490930.04	1307867.14	Метод спутниковых геодезических измерений (определений)	$Mt = \sqrt{(m_0^2 + m_1^2)}$	Долговременный межевой знак
974	490946.92	1307874.58	490946.92	1307874.58	Метод спутниковых геодезических измерений (определений)	$Mt = \sqrt{(m_0^2 + m_1^2)}$	Долговременный межевой знак
523	490957.66	1307879.48	490957.66	1307879.48	Метод спутниковых геодезических измерений (определений)	$Mt = \sqrt{(m_0^2 + m_1^2)}$	Долговременный межевой знак

2. Сведения о частях границ уточняемого земельного участка с кадастровым номером 16:16:213101:258 :

Обозначение части границ		Горизонтальное проложение (S), м	Описание прохождения части границ	Сведения о согласовании местоположения границ (согласовано/спорное)
от т.	до т.			
1	2	3	4	5
523	522	19.94	-	-
522	972	30.25	-	-

2. Сведения о частях границ уточняемого земельного участка с кадастровым номером 16:16:213101:258 :				
Обозначение части границ		Горизонтальное проложение (S), м	Описание прохождения части границ	Сведения о согласовании местоположения границ (согласовано/спорное)
от т.	до т.			
1	2	3	4	5
972	н197У	0.31	-	-
н197У	973	19.73	-	-
973	974	18.45	-	-
974	523	11.80	-	-
3. Сведения о характеристиках уточняемого земельного участка с кадастровым номером 16:16:213101:258 :				
№ п/п	Наименование характеристики		Значение характеристики	
1	2		3	
1.	Адрес земельного участка		-	
1.1.	Сведения о местоположении земельного участка (при отсутствии адреса) в структурированном в соответствии с федеральной информационной адресной системой виде		-	
1.2.	Дополнительные сведения о местоположении земельного участка		-	
2.	Площадь земельного участка ± величина погрешности определения (вычисления) площади (P ± ΔP), м2		604 ± 17	
3.	Формула, примененная для расчета предельной допустимой погрешности определения площади земельного участка, с подставленными значениями и итоговые (вычисленные) значения (ΔP), м2		$\Delta P = 3.5 * M_t * \sqrt{P} = 3.5 * 0,2 * \sqrt{604} = 17$	
4.	Площадь земельного участка согласно сведениям Единого государственного реестра недвижимости (P _{кад}), м2		600	
5.	Оценка расхождения P и P _{кад} (P - P _{кад}), м2		4	
6.	Предельные минимальный и максимальный размеры земельного участка (P _{мин} и P _{макс}), м2		- -	
7.	Кадастровый номер или иной государственный учетный номер (инвентарный) объекта недвижимости, расположенного на земельном участке		16:16:213101:1561	
8.	Вид (виды) разрешенного использования		садоводство	
8.1.	Дополнительные сведения об использовании земельного участка		-	
9.	Сведения о земельных участках (землях общего пользования, территории общего пользования), посредством которых обеспечивается доступ		Земли общего пользования	
10.	Иные сведения		-	
4. Пояснения к сведениям об уточняемом земельном участке с кадастровым номером 16:16:213101:258 :				
1.	-			

Сведения об уточняемых земельных участках, необходимые для исправления реестровых ошибок в сведениях о местоположении их границ

1. Сведения о характерных точках границ уточняемого земельного участка с кадастровым номером 16:16:213101:259 :

Система координат МСК-16					Зона № 1		
Обозначение характерных точек границ	Координаты, м				Метод определения координат	Формулы, примененные для расчета средней квадратической погрешности определения координат характерных точек границ (Mt), с подставленными в такие формулы значениями и итоговые (вычисленные) значения Mt, м	Описание закрепления точки
	содержатся в Едином государственном реестре недвижимости		определены в результате выполнения комплексных кадастровых работ				
	X	Y	X	Y			
1	2	3	4	5	6	7	8
522	490949.71	1307897.77	490949.71	1307897.77	Метод спутниковых геодезических измерений (определений)	$Mt = \sqrt{(m_0^2 + m_1^2)}$	Долговременный межевой знак
521	490941.49	1307915.66	490941.49	1307915.66	Метод спутниковых геодезических измерений (определений)	$Mt = \sqrt{(m_0^2 + m_1^2)}$	Долговременный межевой знак
975	490914.30	1307903.82	490913.95	1307903.88	Метод спутниковых геодезических измерений (определений)	$Mt = \sqrt{(m_0^2 + m_1^2)}$	Долговременный межевой знак
972	490922.18	1307885.24	490922.18	1307885.24	Метод спутниковых геодезических измерений (определений)	$Mt = \sqrt{(m_0^2 + m_1^2)}$	Долговременный межевой знак
522	490949.71	1307897.77	490949.71	1307897.77	Метод спутниковых геодезических измерений (определений)	$Mt = \sqrt{(m_0^2 + m_1^2)}$	Долговременный межевой знак

2. Сведения о частях границ уточняемого земельного участка с кадастровым номером 16:16:213101:259 :

Обозначение части границ		Горизонтальное проложение (S), м	Описание прохождения части границ	Сведения о согласовании местоположения границ (согласовано/спорное)
от т.	до т.			
1	2	3	4	5
522	521	19.69	-	-
521	975	29.95	-	-
975	972	20.38	-	-
972	522	30.25	-	-

3. Сведения о характеристиках уточняемого земельного участка с кадастровым номером 16:16:213101:259 :		
№ п/п	Наименование характеристики	Значение характеристики
1	2	3
1.	Адрес земельного участка	-
1.1.	Сведения о местоположении земельного участка (при отсутствии адреса) в структурированном в соответствии с федеральной информационной адресной системой виде	-
1.2.	Дополнительные сведения о местоположении земельного участка	-
2.	Площадь земельного участка ± величина погрешности определения (вычисления) площади ($P \pm \Delta P$), м ²	603 ± 17
3.	Формула, примененная для расчета предельной допустимой погрешности определения площади земельного участка, с подставленными значениями и итоговые (вычисленные) значения (ΔP), м ²	$\Delta P = 3.5 * M_t * \sqrt{P} = 3.5 * 0,2 * \sqrt{603} = 17$
4.	Площадь земельного участка согласно сведениям Единого государственного реестра недвижимости ($P_{\text{кад}}$), м ²	597
5.	Оценка расхождения P и $P_{\text{кад}}$ ($P - P_{\text{кад}}$), м ²	6
6.	Предельные минимальный и максимальный размеры земельного участка ($P_{\text{мин}}$ и $P_{\text{макс}}$), м ²	- -
7.	Кадастровый номер или иной государственный учетный номер (инвентарный) объекта недвижимости, расположенного на земельном участке	16:16:213101:1908
8.	Вид (виды) разрешенного использования	садоводство
8.1.	Дополнительные сведения об использовании земельного участка	-
9.	Сведения о земельных участках (землях общего пользования, территории общего пользования), посредством которых обеспечивается доступ	Земли общего пользования
10.	Иные сведения	-
4. Пояснения к сведениям об уточняемом земельном участке с кадастровым номером 16:16:213101:259 :		
1.	-	

Сведения об уточняемых земельных участках, необходимые для исправления реестровых ошибок в сведениях о местоположении их границ

1. Сведения о характерных точках границ уточняемого земельного участка с кадастровым номером 16:16:213101:261 :

Система координат МСК-16					Зона № 1		
Обозначение характерных точек границ	Координаты, м				Метод определения координат	Формулы, примененные для расчета средней квадратической погрешности определения координат характерных точек границ (Mt), с подставленными в такие формулы значениями и итоговые (вычисленные) значения Mt, м	Описание закрепления точки
	содержатся в Едином государственном реестре недвижимости		определены в результате выполнения комплексных кадастровых работ				
	X	Y	X	Y			
1	2	3	4	5	6	7	8
976	490891.90	1307939.50	490897.39	1307940.00	Метод спутниковых геодезических измерений (определений)	$Mt = \sqrt{(m_0^2 + m_1^2)}$	Долговременный межевой знак
1513	-	-	490901.59	1307930.69	Метод спутниковых геодезических измерений (определений)	$Mt = \sqrt{(m_0^2 + m_1^2)}$	Долговременный межевой знак
977	490900.70	1307920.00	490905.95	1307921.62	Метод спутниковых геодезических измерений (определений)	$Mt = \sqrt{(m_0^2 + m_1^2)}$	Долговременный межевой знак
978	490929.20	1307932.70	490933.11	1307933.92	Метод спутниковых геодезических измерений (определений)	$Mt = \sqrt{(m_0^2 + m_1^2)}$	Долговременный межевой знак
979	490920.30	1307952.30	490925.26	1307951.60	Метод спутниковых геодезических измерений (определений)	$Mt = \sqrt{(m_0^2 + m_1^2)}$	Долговременный межевой знак
976	490891.90	1307939.50	490897.39	1307940.00	Метод спутниковых геодезических измерений (определений)	$Mt = \sqrt{(m_0^2 + m_1^2)}$	Долговременный межевой знак

2. Сведения о частях границ уточняемого земельного участка с кадастровым номером 16:16:213101:261 :

Обозначение части границ		Горизонтальное проложение (S), м	Описание прохождения части границ	Сведения о согласовании местоположения границ (согласовано/спорное)
от т.	до т.			
1	2	3	4	5
976	1513	10.21	-	-
1513	977	10.06	-	-
977	978	29.82	-	-
978	979	19.34	-	-
979	976	30.19	-	-

3. Сведения о характеристиках уточняемого земельного участка с кадастровым номером 16:16:213101:261 :		
№ п/п	Наименование характеристики	Значение характеристики
1	2	3
1.	Адрес земельного участка	-
1.1.	Сведения о местоположении земельного участка (при отсутствии адреса) в структурированном в соответствии с федеральной информационной адресной системой виде	-
1.2.	Дополнительные сведения о местоположении земельного участка	-
2.	Площадь земельного участка ± величина погрешности определения (вычисления) площади ($P \pm \Delta P$), м ²	595 ± 17
3.	Формула, примененная для расчета предельной допустимой погрешности определения площади земельного участка, с подставленными значениями и итоговые (вычисленные) значения (ΔP), м ²	$\Delta P = 3.5 * M_t * \sqrt{P} = 3.5 * 0,2 * \sqrt{595} = 17$
4.	Площадь земельного участка согласно сведениям Единого государственного реестра недвижимости ($P_{\text{кад}}$), м ²	669
5.	Оценка расхождения P и $P_{\text{кад}}$ ($P - P_{\text{кад}}$), м ²	74
6.	Предельные минимальный и максимальный размеры земельного участка ($P_{\text{мин}}$ и $P_{\text{макс}}$), м ²	- -
7.	Кадастровый номер или иной государственный учетный номер (инвентарный) объекта недвижимости, расположенного на земельном участке	16:16:213101:1529 16:16:213101:1460
8.	Вид (виды) разрешенного использования	Садоводство
8.1.	Дополнительные сведения об использовании земельного участка	-
9.	Сведения о земельных участках (землях общего пользования, территории общего пользования), посредством которых обеспечивается доступ	Земли общего пользования
10.	Иные сведения	-
4. Пояснения к сведениям об уточняемом земельном участке с кадастровым номером 16:16:213101:261 :		
1.	-	

Сведения об уточняемых земельных участках, необходимые для исправления реестровых ошибок в сведениях о местоположении их границ

1. Сведения о характерных точках границ уточняемого земельного участка с кадастровым номером 16:16:213101:264 :

Система координат МСК-16					Зона № 1		
Обозначение характерных точек границ	Координаты, м				Метод определения координат	Формулы, примененные для расчета средней квадратической погрешности определения координат характерных точек границ (Mt), с подставленными в такие формулы значениями и итоговые (вычисленные) значения Mt, м	Описание закрепления точки
	содержатся в Едином государственном реестре недвижимости		определены в результате выполнения комплексных кадастровых работ				
	X	Y	X	Y			
1	2	3	4	5	6	7	8
101	490904.03	1307994.20	490904.03	1307994.20	Метод спутниковых геодезических измерений (определений)	$Mt = \sqrt{(m_0^2 + m_1^2)}$	Долговременный межевой знак
100	490905.11	1307996.58	490905.11	1307996.58	Метод спутниковых геодезических измерений (определений)	$Mt = \sqrt{(m_0^2 + m_1^2)}$	Долговременный межевой знак
980	490897.42	1308014.17	490897.42	1308014.17	Метод спутниковых геодезических измерений (определений)	$Mt = \sqrt{(m_0^2 + m_1^2)}$	Долговременный межевой знак
1506	-	-	490870.17	1308002.08	Метод спутниковых геодезических измерений (определений)	$Mt = \sqrt{(m_0^2 + m_1^2)}$	Долговременный межевой знак
981	490869.89	1308001.96	490869.89	1308001.96	Метод спутниковых геодезических измерений (определений)	$Mt = \sqrt{(m_0^2 + m_1^2)}$	Долговременный межевой знак
103	490878.78	1307983.22	490878.78	1307983.22	Метод спутниковых геодезических измерений (определений)	$Mt = \sqrt{(m_0^2 + m_1^2)}$	Долговременный межевой знак
101	490904.03	1307994.20	490904.03	1307994.20	Метод спутниковых геодезических измерений (определений)	$Mt = \sqrt{(m_0^2 + m_1^2)}$	Долговременный межевой знак

2. Сведения о частях границ уточняемого земельного участка с кадастровым номером 16:16:213101:264 :

Обозначение части границ		Горизонтальное проложение (S), м	Описание прохождения части границ	Сведения о согласовании местоположения границ (согласовано/спорное)
от т.	до т.			
1	2	3	4	5
101	100	2.61	-	-
100	980	19.20	-	-

2. Сведения о частях границ уточняемого земельного участка с кадастровым номером 16:16:213101:264 :				
Обозначение части границ		Горизонтальное проложение (S), м	Описание прохождения части границ	Сведения о согласовании местоположения границ (согласовано/спорное)
от т.	до т.			
1	2	3	4	5
980	1506	29.81	-	-
1506	981	0.30	-	-
981	103	20.74	-	-
103	101	27.53	-	-
3. Сведения о характеристиках уточняемого земельного участка с кадастровым номером 16:16:213101:264 :				
№ п/п	Наименование характеристики		Значение характеристики	
1	2		3	
1.	Адрес земельного участка		-	
1.1.	Сведения о местоположении земельного участка (при отсутствии адреса) в структурированном в соответствии с федеральной информационной адресной системой виде		-	
1.2.	Дополнительные сведения о местоположении земельного участка		-	
2.	Площадь земельного участка ± величина погрешности определения (вычисления) площади (P ± ΔP), м2		619 ± 17	
3.	Формула, примененная для расчета предельной допустимой погрешности определения площади земельного участка, с подставленными значениями и итоговые (вычисленные) значения (ΔP), м2		$\Delta P = 3.5 * M_t * \sqrt{P} = 3.5 * 0,2 * \sqrt{619} = 17$	
4.	Площадь земельного участка согласно сведениям Единого государственного реестра недвижимости (P _{кад}), м2		619	
5.	Оценка расхождения P и P _{кад} (P - P _{кад}), м2		-	
6.	Предельные минимальный и максимальный размеры земельного участка (P _{мин} и P _{макс}), м2		-	
7.	Кадастровый номер или иной государственный учетный номер (инвентарный) объекта недвижимости, расположенного на земельном участке		16:16:213101:1925	
8.	Вид (виды) разрешенного использования		Садоводство	
8.1.	Дополнительные сведения об использовании земельного участка		-	
9.	Сведения о земельных участках (землях общего пользования, территории общего пользования), посредством которых обеспечивается доступ		Земли общего пользования	
10.	Иные сведения		-	
4. Пояснения к сведениям об уточняемом земельном участке с кадастровым номером 16:16:213101:264 :				
1.	-			

Сведения об уточняемых земельных участках, необходимые для исправления реестровых ошибок в сведениях о местоположении их границ

1. Сведения о характерных точках границ уточняемого земельного участка с кадастровым номером 16:16:213101:268 :

Система координат МСК-16					Зона № 1		
Обозначение характерных точек границ	Координаты, м				Метод определения координат	Формулы, примененные для расчета средней квадратической погрешности определения координат характерных точек границ (Mt), с подставленными в такие формулы значениями и итоговые (вычисленные) значения Mt, м	Описание закрепления точки
	содержатся в Едином государственном реестре недвижимости		определены в результате выполнения комплексных кадастровых работ				
	X	Y	X	Y			
1	2	3	4	5	6	7	8
982	490873.09	1308069.18	490872.90	1308069.10	Метод спутниковых геодезических измерений (определений)	$Mt = \sqrt{(m_0^2 + m_1^2)}$	Долговременный межевой знак
983	490865.23	1308087.53	490865.23	1308087.53	Метод спутниковых геодезических измерений (определений)	$Mt = \sqrt{(m_0^2 + m_1^2)}$	Долговременный межевой знак
984	490837.53	1308074.87	490837.36	1308074.95	Метод спутниковых геодезических измерений (определений)	$Mt = \sqrt{(m_0^2 + m_1^2)}$	Долговременный межевой знак
985	490845.55	1308057.07	490845.36	1308057.00	Метод спутниковых геодезических измерений (определений)	$Mt = \sqrt{(m_0^2 + m_1^2)}$	Долговременный межевой знак
982	490873.09	1308069.18	490872.90	1308069.10	Метод спутниковых геодезических измерений (определений)	$Mt = \sqrt{(m_0^2 + m_1^2)}$	Долговременный межевой знак

2. Сведения о частях границ уточняемого земельного участка с кадастровым номером 16:16:213101:268 :

Обозначение части границ		Горизонтальное проложение (S), м	Описание прохождения части границ	Сведения о согласовании местоположения границ (согласовано/спорное)
от т.	до т.			
1	2	3	4	5
982	983	19.96	-	-
983	984	30.58	-	-
984	985	19.65	-	-
985	982	30.08	-	-

3. Сведения о характеристиках уточняемого земельного участка с кадастровым номером 16:16:213101:268 :		
№ п/п	Наименование характеристики	Значение характеристики
1	2	3
1.	Адрес земельного участка	-
1.1.	Сведения о местоположении земельного участка (при отсутствии адреса) в структурированном в соответствии с федеральной информационной адресной системой виде	-
1.2.	Дополнительные сведения о местоположении земельного участка	-
2.	Площадь земельного участка ± величина погрешности определения (вычисления) площади ($P \pm \Delta P$), м ²	601 ± 17
3.	Формула, примененная для расчета предельной допустимой погрешности определения площади земельного участка, с подставленными значениями и итоговые (вычисленные) значения (ΔP), м ²	$\Delta P = 3.5 * M_t * \sqrt{P} = 3.5 * 0,2 * \sqrt{601} = 17$
4.	Площадь земельного участка согласно сведениям Единого государственного реестра недвижимости ($P_{\text{кад}}$), м ²	598
5.	Оценка расхождения P и $P_{\text{кад}}$ ($P - P_{\text{кад}}$), м ²	3
6.	Предельные минимальный и максимальный размеры земельного участка ($P_{\text{мин}}$ и $P_{\text{макс}}$), м ²	- -
7.	Кадастровый номер или иной государственный учетный номер (инвентарный) объекта недвижимости, расположенного на земельном участке	16:16:213101:1444
8.	Вид (виды) разрешенного использования	садоводство
8.1.	Дополнительные сведения об использовании земельного участка	-
9.	Сведения о земельных участках (землях общего пользования, территории общего пользования), посредством которых обеспечивается доступ	Земли общего пользования
10.	Иные сведения	-
4. Пояснения к сведениям об уточняемом земельном участке с кадастровым номером 16:16:213101:268 :		
1.	-	

Сведения об уточняемых земельных участках, необходимые для исправления реестровых ошибок в сведениях о местоположении их границ

1. Сведения о характерных точках границ уточняемого земельного участка с кадастровым номером 16:16:213101:269 :

Система координат МСК-16					Зона № 1		
Обозначение характерных точек границ	Координаты, м				Метод определения координат	Формулы, примененные для расчета средней квадратической погрешности определения координат характерных точек границ (Mt), с подставленными в такие формулы значениями и итоговые (вычисленные) значения Mt, м	Описание закрепления точки
	содержатся в Едином государственном реестре недвижимости		определены в результате выполнения комплексных кадастровых работ				
	X	Y	X	Y			
1	2	3	4	5	6	7	8
983	490865.23	1308087.53	490865.23	1308087.53	Метод спутниковых геодезических измерений (определений)	$Mt = \sqrt{(m_0^2 + m_1^2)}$	Долговременный межевой знак
986	490856.82	1308105.79	490856.82	1308105.79	Метод спутниковых геодезических измерений (определений)	$Mt = \sqrt{(m_0^2 + m_1^2)}$	Долговременный межевой знак
987	490829.13	1308093.43	490829.13	1308093.43	Метод спутниковых геодезических измерений (определений)	$Mt = \sqrt{(m_0^2 + m_1^2)}$	Долговременный межевой знак
984	490837.53	1308074.87	490837.36	1308074.95	Метод спутниковых геодезических измерений (определений)	$Mt = \sqrt{(m_0^2 + m_1^2)}$	Долговременный межевой знак
983	490865.23	1308087.53	490865.23	1308087.53	Метод спутниковых геодезических измерений (определений)	$Mt = \sqrt{(m_0^2 + m_1^2)}$	Долговременный межевой знак

2. Сведения о частях границ уточняемого земельного участка с кадастровым номером 16:16:213101:269 :

Обозначение части границ		Горизонтальное проложение (S), м	Описание прохождения части границ	Сведения о согласовании местоположения границ (согласовано/спорное)
от т.	до т.			
1	2	3	4	5
983	986	20.10	-	-
986	987	30.32	-	-
987	984	20.23	-	-
984	983	30.58	-	-

3. Сведения о характеристиках уточняемого земельного участка с кадастровым номером 16:16:213101:269 :		
№ п/п	Наименование характеристики	Значение характеристики
1	2	3
1.	Адрес земельного участка	-
1.1.	Сведения о местоположении земельного участка (при отсутствии адреса) в структурированном в соответствии с федеральной информационной адресной системой виде	-
1.2.	Дополнительные сведения о местоположении земельного участка	-
2.	Площадь земельного участка ± величина погрешности определения (вычисления) площади ($P \pm \Delta P$), м ²	614 ± 17
3.	Формула, примененная для расчета предельной допустимой погрешности определения площади земельного участка, с подставленными значениями и итоговые (вычисленные) значения (ΔP), м ²	$\Delta P = 3.5 * M_t * \sqrt{P} = 3.5 * 0,2 * \sqrt{614} = 17$
4.	Площадь земельного участка согласно сведениям Единого государственного реестра недвижимости ($P_{\text{кад}}$), м ²	615
5.	Оценка расхождения P и $P_{\text{кад}}$ ($P - P_{\text{кад}}$), м ²	1
6.	Предельные минимальный и максимальный размеры земельного участка ($P_{\text{мин}}$ и $P_{\text{макс}}$), м ²	- -
7.	Кадастровый номер или иной государственный учетный номер (инвентарный) объекта недвижимости, расположенного на земельном участке	16:16:213101:1629
8.	Вид (виды) разрешенного использования	Для садоводства
8.1.	Дополнительные сведения об использовании земельного участка	-
9.	Сведения о земельных участках (землях общего пользования, территории общего пользования), посредством которых обеспечивается доступ	Земли общего пользования
10.	Иные сведения	-
4. Пояснения к сведениям об уточняемом земельном участке с кадастровым номером 16:16:213101:269 :		
1.	-	

Сведения об уточняемых земельных участках, необходимые для исправления реестровых ошибок в сведениях о местоположении их границ

1. Сведения о характерных точках границ уточняемого земельного участка с кадастровым номером 16:16:213101:270 :

Система координат МСК-16					Зона № 1		
Обозначение характерных точек границ	Координаты, м				Метод определения координат	Формулы, примененные для расчета средней квадратической погрешности определения координат характерных точек границ (Mt), с подставленными в такие формулы значениями и итоговые (вычисленные) значения Mt, м	Описание закрепления точки
	содержатся в Едином государственном реестре недвижимости		определены в результате выполнения комплексных кадастровых работ				
	X	Y	X	Y			
1	2	3	4	5	6	7	8
986	490856.82	1308105.79	490856.82	1308105.79	Метод спутниковых геодезических измерений (определений)	$Mt = \sqrt{(m_0^2 + m_1^2)}$	Долговременный межевой знак
988	490848.60	1308124.12	490848.60	1308124.12	Метод спутниковых геодезических измерений (определений)	$Mt = \sqrt{(m_0^2 + m_1^2)}$	Долговременный межевой знак
989	490821.01	1308111.71	490821.07	1308111.75	Метод спутниковых геодезических измерений (определений)	$Mt = \sqrt{(m_0^2 + m_1^2)}$	Долговременный межевой знак
987	490829.13	1308093.43	490829.13	1308093.43	Метод спутниковых геодезических измерений (определений)	$Mt = \sqrt{(m_0^2 + m_1^2)}$	Долговременный межевой знак
986	490856.82	1308105.79	490856.82	1308105.79	Метод спутниковых геодезических измерений (определений)	$Mt = \sqrt{(m_0^2 + m_1^2)}$	Долговременный межевой знак

2. Сведения о частях границ уточняемого земельного участка с кадастровым номером 16:16:213101:270 :

Обозначение части границ		Горизонтальное проложение (S), м	Описание прохождения части границ	Сведения о согласовании местоположения границ (согласовано/спорное)
от т.	до т.			
1	2	3	4	5
986	988	20.09	-	-
988	989	30.18	-	-
989	987	20.01	-	-
987	986	30.32	-	-

3. Сведения о характеристиках уточняемого земельного участка с кадастровым номером 16:16:213101:270 :		
№ п/п	Наименование характеристики	Значение характеристики
1	2	3
1.	Адрес земельного участка	-
1.1.	Сведения о местоположении земельного участка (при отсутствии адреса) в структурированном в соответствии с федеральной информационной адресной системой виде	-
1.2.	Дополнительные сведения о местоположении земельного участка	-
2.	Площадь земельного участка ± величина погрешности определения (вычисления) площади ($P \pm \Delta P$), м ²	607 ± 17
3.	Формула, примененная для расчета предельной допустимой погрешности определения площади земельного участка, с подставленными значениями и итоговые (вычисленные) значения (ΔP), м ²	$\Delta P = 3.5 * M_t * \sqrt{P} = 3.5 * 0,2 * \sqrt{607} = 17$
4.	Площадь земельного участка согласно сведениям Единого государственного реестра недвижимости ($P_{\text{кад}}$), м ²	607
5.	Оценка расхождения P и $P_{\text{кад}}$ ($P - P_{\text{кад}}$), м ²	-
6.	Предельные минимальный и максимальный размеры земельного участка ($P_{\text{мин}}$ и $P_{\text{макс}}$), м ²	- -
7.	Кадастровый номер или иной государственный учетный номер (инвентарный) объекта недвижимости, расположенного на земельном участке	-
8.	Вид (виды) разрешенного использования	Для садоводства
8.1.	Дополнительные сведения об использовании земельного участка	-
9.	Сведения о земельных участках (землях общего пользования, территории общего пользования), посредством которых обеспечивается доступ	Земли общего пользования
10.	Иные сведения	-
4. Пояснения к сведениям об уточняемом земельном участке с кадастровым номером 16:16:213101:270 :		
1.	-	

Сведения об уточняемых земельных участках, необходимые для исправления реестровых ошибок в сведениях о местоположении их границ

1. Сведения о характерных точках границ уточняемого земельного участка с кадастровым номером 16:16:213101:271 :

Система координат МСК-16					Зона № 1		
Обозначение характерных точек границ	Координаты, м				Метод определения координат	Формулы, примененные для расчета средней квадратической погрешности определения координат характерных точек границ (Mt), с подставленными в такие формулы значениями и итоговые (вычисленные) значения Mt, м	Описание закрепления точки
	содержатся в Едином государственном реестре недвижимости		определены в результате выполнения комплексных кадастровых работ				
	X	Y	X	Y			
1	2	3	4	5	6	7	8
988	490848.57	1308124.16	490848.60	1308124.12	Метод спутниковых геодезических измерений (определений)	$Mt = \sqrt{(m_0^2 + m_1^2)}$	Долговременный межевой знак
990	490840.20	1308143.18	490840.12	1308142.98	Метод спутниковых геодезических измерений (определений)	$Mt = \sqrt{(m_0^2 + m_1^2)}$	Долговременный межевой знак
991	490812.98	1308130.08	490812.63	1308130.45	Метод спутниковых геодезических измерений (определений)	$Mt = \sqrt{(m_0^2 + m_1^2)}$	Долговременный межевой знак
989	490821.07	1308111.75	490821.07	1308111.75	Метод спутниковых геодезических измерений (определений)	$Mt = \sqrt{(m_0^2 + m_1^2)}$	Долговременный межевой знак
988	490848.57	1308124.16	490848.60	1308124.12	Метод спутниковых геодезических измерений (определений)	$Mt = \sqrt{(m_0^2 + m_1^2)}$	Долговременный межевой знак

2. Сведения о частях границ уточняемого земельного участка с кадастровым номером 16:16:213101:271 :

Обозначение части границ		Горизонтальное проложение (S), м	Описание прохождения части границ	Сведения о согласовании местоположения границ (согласовано/спорное)
от т.	до т.			
1	2	3	4	5
988	990	20.68	-	-
990	991	30.21	-	-
991	989	20.52	-	-
989	988	30.18	-	-

3. Сведения о характеристиках уточняемого земельного участка с кадастровым номером 16:16:213101:271 :		
№ п/п	Наименование характеристики	Значение характеристики
1	2	3
1.	Адрес земельного участка	-
1.1.	Сведения о местоположении земельного участка (при отсутствии адреса) в структурированном в соответствии с федеральной информационной адресной системой виде	-
1.2.	Дополнительные сведения о местоположении земельного участка	-
2.	Площадь земельного участка ± величина погрешности определения (вычисления) площади ($P \pm \Delta P$), м ²	622 ± 17
3.	Формула, примененная для расчета предельной допустимой погрешности определения площади земельного участка, с подставленными значениями и итоговые (вычисленные) значения (ΔP), м ²	$\Delta P = 3.5 * M_t * \sqrt{P} = 3.5 * 0,2 * \sqrt{622} = 17$
4.	Площадь земельного участка согласно сведениям Единого государственного реестра недвижимости ($P_{\text{кад}}$), м ²	616
5.	Оценка расхождения P и $P_{\text{кад}}$ ($P - P_{\text{кад}}$), м ²	6
6.	Предельные минимальный и максимальный размеры земельного участка ($P_{\text{мин}}$ и $P_{\text{макс}}$), м ²	- -
7.	Кадастровый номер или иной государственный учетный номер (инвентарный) объекта недвижимости, расположенного на земельном участке	16:16:213101:1214
8.	Вид (виды) разрешенного использования	Для садоводства
8.1.	Дополнительные сведения об использовании земельного участка	-
9.	Сведения о земельных участках (землях общего пользования, территории общего пользования), посредством которых обеспечивается доступ	Земли общего пользования
10.	Иные сведения	-
4. Пояснения к сведениям об уточняемом земельном участке с кадастровым номером 16:16:213101:271 :		
1.	-	

Сведения об уточняемых земельных участках, необходимые для исправления реестровых ошибок в сведениях о местоположении их границ

1. Сведения о характерных точках границ уточняемого земельного участка с кадастровым номером 16:16:213101:272 :

Система координат МСК-16					Зона № 1		
Обозначение характерных точек границ	Координаты, м				Метод определения координат	Формулы, примененные для расчета средней квадратической погрешности определения координат характерных точек границ (Mt), с подставленными в такие формулы значениями и итоговые (вычисленные) значения Mt, м	Описание закрепления точки
	содержатся в Едином государственном реестре недвижимости		определены в результате выполнения комплексных кадастровых работ				
	X	Y	X	Y			
1	2	3	4	5	6	7	8
990	490840.20	1308143.18	490840.12	1308142.98	Метод спутниковых геодезических измерений (определений)	$Mt = \sqrt{(m_0^2 + m_1^2)}$	Долговременный межевой знак
992	490832.60	1308160.70	490832.04	1308160.85	Метод спутниковых геодезических измерений (определений)	$Mt = \sqrt{(m_0^2 + m_1^2)}$	Долговременный межевой знак
994	-	-	490804.97	1308148.22	Метод спутниковых геодезических измерений (определений)	$Mt = \sqrt{(m_0^2 + m_1^2)}$	Долговременный межевой знак
993	490805.10	1308148.50	490804.56	1308148.03	Метод спутниковых геодезических измерений (определений)	$Mt = \sqrt{(m_0^2 + m_1^2)}$	Долговременный межевой знак
991	490812.98	1308130.08	490812.63	1308130.45	Метод спутниковых геодезических измерений (определений)	$Mt = \sqrt{(m_0^2 + m_1^2)}$	Долговременный межевой знак
990	490840.20	1308143.18	490840.12	1308142.98	Метод спутниковых геодезических измерений (определений)	$Mt = \sqrt{(m_0^2 + m_1^2)}$	Долговременный межевой знак

2. Сведения о частях границ уточняемого земельного участка с кадастровым номером 16:16:213101:272 :

Обозначение части границ		Горизонтальное проложение (S), м	Описание прохождения части границ	Сведения о согласовании местоположения границ (согласовано/спорное)
от т.	до т.			
1	2	3	4	5
990	992	19.61	-	-
992	994	29.87	-	-
994	993	0.45	-	-
993	991	19.34	-	-
991	990	30.21	-	-

3. Сведения о характеристиках уточняемого земельного участка с кадастровым номером 16:16:213101:272 :		
№ п/п	Наименование характеристики	Значение характеристики
1	2	3
1.	Адрес земельного участка	-
1.1.	Сведения о местоположении земельного участка (при отсутствии адреса) в структурированном в соответствии с федеральной информационной адресной системой виде	-
1.2.	Дополнительные сведения о местоположении земельного участка	-
2.	Площадь земельного участка ± величина погрешности определения (вычисления) площади ($P \pm \Delta P$), м ²	590 ± 17
3.	Формула, примененная для расчета предельной допустимой погрешности определения площади земельного участка, с подставленными значениями и итоговые (вычисленные) значения (ΔP), м ²	$\Delta P = 3.5 * M_t * \sqrt{P} = 3.5 * 0,2 * \sqrt{590} = 17$
4.	Площадь земельного участка согласно сведениям Единого государственного реестра недвижимости ($P_{\text{кад}}$), м ²	590
5.	Оценка расхождения P и $P_{\text{кад}}$ ($P - P_{\text{кад}}$), м ²	-
6.	Предельные минимальный и максимальный размеры земельного участка ($P_{\text{мин}}$ и $P_{\text{макс}}$), м ²	- -
7.	Кадастровый номер или иной государственный учетный номер (инвентарный) объекта недвижимости, расположенного на земельном участке	-
8.	Вид (виды) разрешенного использования	Садоводства
8.1.	Дополнительные сведения об использовании земельного участка	-
9.	Сведения о земельных участках (землях общего пользования, территории общего пользования), посредством которых обеспечивается доступ	Земли общего пользования
10.	Иные сведения	-
4. Пояснения к сведениям об уточняемом земельном участке с кадастровым номером 16:16:213101:272 :		
1.	-	

Сведения об уточняемых земельных участках, необходимые для исправления реестровых ошибок в сведениях о местоположении их границ

1. Сведения о характерных точках границ уточняемого земельного участка с кадастровым номером 16:16:213101:273 :

Система координат МСК-16					Зона № 1		
Обозначение характерных точек границ	Координаты, м				Метод определения координат	Формулы, примененные для расчета средней квадратической погрешности определения координат характерных точек границ (Mt), с подставленными в такие формулы значениями и итоговые (вычисленные) значения Mt, м	Описание закрепления точки
	содержатся в Едином государственном реестре недвижимости		определены в результате выполнения комплексных кадастровых работ				
	X	Y	X	Y			
1	2	3	4	5	6	7	8
994	490805.10	1308148.50	490804.97	1308148.22	Метод спутниковых геодезических измерений (определений)	$Mt = \sqrt{(m_0^2 + m_1^2)}$	Долговременный межевой знак
992	490832.60	1308160.70	490832.04	1308160.85	Метод спутниковых геодезических измерений (определений)	$Mt = \sqrt{(m_0^2 + m_1^2)}$	Долговременный межевой знак
99	490824.00	1308179.10	490823.65	1308178.94	Метод спутниковых геодезических измерений (определений)	$Mt = \sqrt{(m_0^2 + m_1^2)}$	Долговременный межевой знак
995	490796.80	1308166.70	490796.39	1308167.02	Метод спутниковых геодезических измерений (определений)	$Mt = \sqrt{(m_0^2 + m_1^2)}$	Долговременный межевой знак
994	490805.10	1308148.50	490804.97	1308148.22	Метод спутниковых геодезических измерений (определений)	$Mt = \sqrt{(m_0^2 + m_1^2)}$	Долговременный межевой знак

2. Сведения о частях границ уточняемого земельного участка с кадастровым номером 16:16:213101:273 :

Обозначение части границ		Горизонтальное проложение (S), м	Описание прохождения части границ	Сведения о согласовании местоположения границ (согласовано/спорное)
от т.	до т.			
1	2	3	4	5
994	992	29.87	-	-
992	99	19.94	-	-
99	995	29.75	-	-
995	994	20.67	-	-

3. Сведения о характеристиках уточняемого земельного участка с кадастровым номером 16:16:213101:273 :		
№ п/п	Наименование характеристики	Значение характеристики
1	2	3
1.	Адрес земельного участка	-
1.1.	Сведения о местоположении земельного участка (при отсутствии адреса) в структурированном в соответствии с федеральной информационной адресной системой виде	-
1.2.	Дополнительные сведения о местоположении земельного участка	-
2.	Площадь земельного участка ± величина погрешности определения (вычисления) площади ($P \pm \Delta P$), м ²	605 ± 17
3.	Формула, примененная для расчета предельной допустимой погрешности определения площади земельного участка, с подставленными значениями и итоговые (вычисленные) значения (ΔP), м ²	$\Delta P = 3.5 * M_t * \sqrt{P} = 3.5 * 0,2 * \sqrt{605} = 17$
4.	Площадь земельного участка согласно сведениям Единого государственного реестра недвижимости ($P_{\text{кад}}$), м ²	602
5.	Оценка расхождения P и $P_{\text{кад}}$ ($P - P_{\text{кад}}$), м ²	3
6.	Предельные минимальный и максимальный размеры земельного участка ($P_{\text{мин}}$ и $P_{\text{макс}}$), м ²	- -
7.	Кадастровый номер или иной государственный учетный номер (инвентарный) объекта недвижимости, расположенного на земельном участке	16:16:213101:1199
8.	Вид (виды) разрешенного использования	Садоводство
8.1.	Дополнительные сведения об использовании земельного участка	-
9.	Сведения о земельных участках (землях общего пользования, территории общего пользования), посредством которых обеспечивается доступ	Земли общего пользования
10.	Иные сведения	-
4. Пояснения к сведениям об уточняемом земельном участке с кадастровым номером 16:16:213101:273 :		
1.	-	

Сведения об уточняемых земельных участках, необходимые для исправления реестровых ошибок в сведениях о местоположении их границ

1. Сведения о характерных точках границ уточняемого земельного участка с кадастровым номером 16:16:213101:274 :

Система координат МСК-16					Зона № 1		
Обозначение характерных точек границ	Координаты, м				Метод определения координат	Формулы, примененные для расчета средней квадратической погрешности определения координат характерных точек границ (Mt), с подставленными в такие формулы значениями и итоговые (вычисленные) значения Mt, м	Описание закрепления точки
	содержатся в Едином государственном реестре недвижимости		определены в результате выполнения комплексных кадастровых работ				
	X	Y	X	Y			
1	2	3	4	5	6	7	8
99	490824.00	1308179.10	490823.65	1308178.94	Метод спутниковых геодезических измерений (определений)	$Mt = \sqrt{(m_0^2 + m_1^2)}$	Долговременный межевой знак
98	490815.77	1308196.45	490815.97	1308196.54	Метод спутниковых геодезических измерений (определений)	$Mt = \sqrt{(m_0^2 + m_1^2)}$	Долговременный межевой знак
1001	-	-	490788.51	1308184.34	Метод спутниковых геодезических измерений (определений)	$Mt = \sqrt{(m_0^2 + m_1^2)}$	Долговременный межевой знак
996	490761.43	1308172.31	490761.79	1308172.20	Метод спутниковых геодезических измерений (определений)	$Mt = \sqrt{(m_0^2 + m_1^2)}$	Долговременный межевой знак
997	490769.15	1308155.13	490769.15	1308155.13	Метод спутниковых геодезических измерений (определений)	$Mt = \sqrt{(m_0^2 + m_1^2)}$	Долговременный межевой знак
995	490796.80	1308166.70	490796.39	1308167.02	Метод спутниковых геодезических измерений (определений)	$Mt = \sqrt{(m_0^2 + m_1^2)}$	Долговременный межевой знак
99	490824.00	1308179.10	490823.65	1308178.94	Метод спутниковых геодезических измерений (определений)	$Mt = \sqrt{(m_0^2 + m_1^2)}$	Долговременный межевой знак

2. Сведения о частях границ уточняемого земельного участка с кадастровым номером 16:16:213101:274 :

Обозначение части границ		Горизонтальное проложение (S), м	Описание прохождения части границ	Сведения о согласовании местоположения границ (согласовано/спорное)
от т.	до т.			
1	2	3	4	5
99	98	19.20	-	-
98	1001	30.05	-	-

2. Сведения о частях границ уточняемого земельного участка с кадастровым номером 16:16:213101:274 :				
Обозначение части границ		Горизонтальное проложение (S), м	Описание прохождения части границ	Сведения о согласовании местоположения границ (согласовано/спорное)
от т.	до т.			
1	2	3	4	5
1001	996	29.35	-	-
996	997	18.59	-	-
997	995	29.72	-	-
995	99	29.75	-	-
3. Сведения о характеристиках уточняемого земельного участка с кадастровым номером 16:16:213101:274 :				
№ п/п	Наименование характеристики		Значение характеристики	
1	2		3	
1.	Адрес земельного участка		-	
1.1.	Сведения о местоположении земельного участка (при отсутствии адреса) в структурированном в соответствии с федеральной информационной адресной системой виде		-	
1.2.	Дополнительные сведения о местоположении земельного участка		-	
2.	Площадь земельного участка ± величина погрешности определения (вычисления) площади (P ± ΔP), м2		1127 ± 23	
3.	Формула, примененная для расчета предельной допустимой погрешности определения площади земельного участка, с подставленными значениями и итоговые (вычисленные) значения (ΔP), м2		ΔP=3.5*Мт*√P=3.5*0,2*√1127=23	
4.	Площадь земельного участка согласно сведениям Единого государственного реестра недвижимости (Pкад), м2		1148	
5.	Оценка расхождения P и Pкад (P - Pкад), м2		21	
6.	Предельные минимальный и максимальный размеры земельного участка (Pмин и Pмакс), м2		- -	
7.	Кадастровый номер или иной государственный учетный номер (инвентарный) объекта недвижимости, расположенного на земельном участке		16:16:213101:1463	
8.	Вид (виды) разрешенного использования		Садоводство	
8.1.	Дополнительные сведения об использовании земельного участка		-	
9.	Сведения о земельных участках (землях общего пользования, территории общего пользования), посредством которых обеспечивается доступ		Земли общего пользования	
10.	Иные сведения		-	
4. Пояснения к сведениям об уточняемом земельном участке с кадастровым номером 16:16:213101:274 :				
1.	-			

Сведения об уточняемых земельных участках, необходимые для исправления реестровых ошибок в сведениях о местоположении их границ

1. Сведения о характерных точках границ уточняемого земельного участка с кадастровым номером 16:16:213101:275 :

Система координат МСК-16

Зона № 1

Обозначение характерных точек границ	Координаты, м				Метод определения координат	Формулы, примененные для расчета средней квадратической погрешности определения координат характерных точек границ (Mt), с подставленными в такие формулы значениями и итоговые (вычисленные) значения Mt, м	Описание закрепления точки
	содержатся в Едином государственном реестре недвижимости		определены в результате выполнения комплексных кадастровых работ				
	X	Y	X	Y			
1	2	3	4	5	6	7	8
98	490816.03	1308196.57	490815.97	1308196.54	Метод спутниковых геодезических измерений (определений)	$Mt = \sqrt{(m_0^2 + m_1^2)}$	Долговременный межевой знак
97	490807.70	1308215.82	490807.70	1308215.82	Метод спутниковых геодезических измерений (определений)	$Mt = \sqrt{(m_0^2 + m_1^2)}$	Долговременный межевой знак
998	490780.73	1308203.50	490780.73	1308203.50	Метод спутниковых геодезических измерений (определений)	$Mt = \sqrt{(m_0^2 + m_1^2)}$	Долговременный межевой знак
999	490786.42	1308189.15	490786.42	1308189.15	Метод спутниковых геодезических измерений (определений)	$Mt = \sqrt{(m_0^2 + m_1^2)}$	Долговременный межевой знак
1000	490787.66	1308186.15	490787.66	1308186.15	Метод спутниковых геодезических измерений (определений)	$Mt = \sqrt{(m_0^2 + m_1^2)}$	Долговременный межевой знак
1001	490788.51	1308184.34	490788.51	1308184.34	Метод спутниковых геодезических измерений (определений)	$Mt = \sqrt{(m_0^2 + m_1^2)}$	Долговременный межевой знак
98	490815.77	1308196.45	-	-	-	0.2	Долговременный межевой знак
98	490816.03	1308196.57	490815.97	1308196.54	Метод спутниковых геодезических измерений (определений)	$Mt = \sqrt{(m_0^2 + m_1^2)}$	Долговременный межевой знак

2. Сведения о частях границ уточняемого земельного участка с кадастровым номером 16:16:213101:275 :				
Обозначение части границ		Горизонтальное проложение (S), м	Описание прохождения части границ	Сведения о согласовании местоположения границ (согласовано/спорное)
от т.	до т.			
1	2	3	4	5
98	97	20.98	-	-
97	998	29.65	-	-
998	999	15.44	-	-
999	1000	3.25	-	-
1000	1001	2.00	-	-
1001	98	30.05	-	-
3. Сведения о характеристиках уточняемого земельного участка с кадастровым номером 16:16:213101:275 :				
№ п/п	Наименование характеристики		Значение характеристики	
1	2		3	
1.	Адрес земельного участка		-	
1.1.	Сведения о местоположении земельного участка (при отсутствии адреса) в структурированном в соответствии с федеральной информационной адресной системой виде		-	
1.2.	Дополнительные сведения о местоположении земельного участка		-	
2.	Площадь земельного участка ± величина погрешности определения (вычисления) площади ($P \pm \Delta P$), м ²		623 ± 17	
3.	Формула, примененная для расчета предельной допустимой погрешности определения площади земельного участка, с подставленными значениями и итоговые (вычисленные) значения (ΔP), м ²		$\Delta P = 3.5 * M_t * \sqrt{P} = 3.5 * 0,2 * \sqrt{623} = 17$	
4.	Площадь земельного участка согласно сведениям Единого государственного реестра недвижимости (Ркад), м ²		624	
5.	Оценка расхождения Р и Ркад ($P - P_{кад}$), м ²		1	
6.	Предельные минимальный и максимальный размеры земельного участка (Рмин и Рмакс), м ²		- -	
7.	Кадастровый номер или иной государственный учетный номер (инвентарный) объекта недвижимости, расположенного на земельном участке		16:16:213101:1547	
8.	Вид (виды) разрешенного использования		Садоводство	
8.1.	Дополнительные сведения об использовании земельного участка		-	
9.	Сведения о земельных участках (землях общего пользования, территории общего пользования), посредством которых обеспечивается доступ		Земли общего пользования	
10.	Иные сведения		-	
4. Пояснения к сведениям об уточняемом земельном участке с кадастровым номером 16:16:213101:275 :				
1.	-			

Сведения об уточняемых земельных участках, необходимые для исправления реестровых ошибок в сведениях о местоположении их границ

1. Сведения о характерных точках границ уточняемого земельного участка с кадастровым номером 16:16:213101:276 :

Система координат МСК-16					Зона № 1		
Обозначение характерных точек границ	Координаты, м				Метод определения координат	Формулы, примененные для расчета средней квадратической погрешности определения координат характерных точек границ (Mt), с подставленными в такие формулы значениями и итоговые (вычисленные) значения Mt, м	Описание закрепления точки
	содержатся в Едином государственном реестре недвижимости		определены в результате выполнения комплексных кадастровых работ				
	X	Y	X	Y			
1	2	3	4	5	6	7	8
96	490799.55	1308233.97	490799.55	1308233.97	Метод спутниковых геодезических измерений (определений)	$Mt = \sqrt{(m_0^2 + m_1^2)}$	Долговременный межевой знак
1002	490791.44	1308252.31	490791.44	1308252.31	Метод спутниковых геодезических измерений (определений)	$Mt = \sqrt{(m_0^2 + m_1^2)}$	Долговременный межевой знак
1003	490764.21	1308239.71	490764.21	1308239.71	Метод спутниковых геодезических измерений (определений)	$Mt = \sqrt{(m_0^2 + m_1^2)}$	Долговременный межевой знак
1004	490764.38	1308238.94	-	-	-	0.1	Долговременный межевой знак
1005	490767.35	1308232.37	-	-	-	0.1	Долговременный межевой знак
1006	490772.55	1308221.50	490772.55	1308221.50	Метод спутниковых геодезических измерений (определений)	$Mt = \sqrt{(m_0^2 + m_1^2)}$	Долговременный межевой знак
1007	490772.88	1308221.65	-	-	-	0.1	Долговременный межевой знак
96	490799.55	1308233.97	490799.55	1308233.97	Метод спутниковых геодезических измерений (определений)	$Mt = \sqrt{(m_0^2 + m_1^2)}$	Долговременный межевой знак

2. Сведения о частях границ уточняемого земельного участка с кадастровым номером 16:16:213101:276 :

Обозначение части границ		Горизонтальное проложение (S), м	Описание прохождения части границ	Сведения о согласовании местоположения границ (согласовано/спорное)
от т.	до т.			
1	2	3	4	5
96	1002	20.05	-	-

2. Сведения о частях границ уточняемого земельного участка с кадастровым номером 16:16:213101:276 :				
Обозначение части границ		Горизонтальное проложение (S), м	Описание прохождения части границ	Сведения о согласовании местоположения границ (согласовано/спорное)
от т.	до т.			
1	2	3	4	5
1002	1003	30.00	-	-
1003	1006	20.03	-	-
1006	96	29.74	-	-
3. Сведения о характеристиках уточняемого земельного участка с кадастровым номером 16:16:213101:276 :				
№ п/п	Наименование характеристики		Значение характеристики	
1	2		3	
1.	Адрес земельного участка		-	
1.1.	Сведения о местоположении земельного участка (при отсутствии адреса) в структурированном в соответствии с федеральной информационной адресной системой виде		-	
1.2.	Дополнительные сведения о местоположении земельного участка		-	
2.	Площадь земельного участка ± величина погрешности определения (вычисления) площади ($P \pm \Delta P$), м ²		599 ± 17	
3.	Формула, примененная для расчета предельной допустимой погрешности определения площади земельного участка, с подставленными значениями и итоговые (вычисленные) значения (ΔP), м ²		$\Delta P = 3.5 * M_t * \sqrt{P} = 3.5 * 0,2 * \sqrt{599} = 17$	
4.	Площадь земельного участка согласно сведениям Единого государственного реестра недвижимости (Ркад), м ²		600	
5.	Оценка расхождения Р и Ркад (Р - Ркад), м ²		1	
6.	Предельные минимальный и максимальный размеры земельного участка (Рмин и Рмакс), м ²		- -	
7.	Кадастровый номер или иной государственный учетный номер (инвентарный) объекта недвижимости, расположенного на земельном участке		16:16:213101:1903	
8.	Вид (виды) разрешенного использования		Садоводство	
8.1.	Дополнительные сведения об использовании земельного участка		-	
9.	Сведения о земельных участках (землях общего пользования, территории общего пользования), посредством которых обеспечивается доступ		Земли общего пользования	
10.	Иные сведения		-	
4. Пояснения к сведениям об уточняемом земельном участке с кадастровым номером 16:16:213101:276 :				
1.	-			

Сведения об уточняемых земельных участках, необходимые для исправления реестровых ошибок в сведениях о местоположении их границ

1. Сведения о характерных точках границ уточняемого земельного участка с кадастровым номером 16:16:213101:277 :

Система координат МСК-16					Зона № 1		
Обозначение характерных точек границ	Координаты, м				Метод определения координат	Формулы, примененные для расчета средней квадратической погрешности определения координат характерных точек границ (Mt), с подставленными в такие формулы значениями и итоговые (вычисленные) значения Mt, м	Описание закрепления точки
	содержатся в Едином государственном реестре недвижимости		определены в результате выполнения комплексных кадастровых работ				
	X	Y	X	Y			
1	2	3	4	5	6	7	8
1002	490791.44	1308252.31	490791.44	1308252.31	Метод спутниковых геодезических измерений (определений)	$Mt = \sqrt{(m_0^2 + m_1^2)}$	Долговременный межевой знак
1008	490785.00	1308267.90	490783.59	1308270.62	Метод спутниковых геодезических измерений (определений)	$Mt = \sqrt{(m_0^2 + m_1^2)}$	Долговременный межевой знак
1009	490756.30	1308257.70	490756.23	1308258.79	Метод спутниковых геодезических измерений (определений)	$Mt = \sqrt{(m_0^2 + m_1^2)}$	Долговременный межевой знак
1003	490764.21	1308239.71	490764.21	1308239.71	Метод спутниковых геодезических измерений (определений)	$Mt = \sqrt{(m_0^2 + m_1^2)}$	Долговременный межевой знак
1002	490791.44	1308252.31	490791.44	1308252.31	Метод спутниковых геодезических измерений (определений)	$Mt = \sqrt{(m_0^2 + m_1^2)}$	Долговременный межевой знак

2. Сведения о частях границ уточняемого земельного участка с кадастровым номером 16:16:213101:277 :

Обозначение части границ		Горизонтальное проложение (S), м	Описание прохождения части границ	Сведения о согласовании местоположения границ (согласовано/спорное)
от т.	до т.			
1	2	3	4	5
1002	1008	19.92	-	-
1008	1009	29.81	-	-
1009	1003	20.68	-	-
1003	1002	30.00	-	-

3. Сведения о характеристиках уточняемого земельного участка с кадастровым номером 16:16:213101:277 :		
№ п/п	Наименование характеристики	Значение характеристики
1	2	3
1.	Адрес земельного участка	-
1.1.	Сведения о местоположении земельного участка (при отсутствии адреса) в структурированном в соответствии с федеральной информационной адресной системой виде	-
1.2.	Дополнительные сведения о местоположении земельного участка	-
2.	Площадь земельного участка ± величина погрешности определения (вычисления) площади ($P \pm \Delta P$), м ²	607 ± 17
3.	Формула, примененная для расчета предельной допустимой погрешности определения площади земельного участка, с подставленными значениями и итоговые (вычисленные) значения (ΔP), м ²	$\Delta P = 3.5 * M_t * \sqrt{P} = 3.5 * 0,2 * \sqrt{607} = 17$
4.	Площадь земельного участка согласно сведениям Единого государственного реестра недвижимости ($P_{\text{кад}}$), м ²	617
5.	Оценка расхождения P и $P_{\text{кад}}$ ($P - P_{\text{кад}}$), м ²	10
6.	Предельные минимальный и максимальный размеры земельного участка ($P_{\text{мин}}$ и $P_{\text{макс}}$), м ²	- -
7.	Кадастровый номер или иной государственный учетный номер (инвентарный) объекта недвижимости, расположенного на земельном участке	16:16:213101:1559
8.	Вид (виды) разрешенного использования	Садоводство
8.1.	Дополнительные сведения об использовании земельного участка	-
9.	Сведения о земельных участках (землях общего пользования, территории общего пользования), посредством которых обеспечивается доступ	Земли общего пользования
10.	Иные сведения	-
4. Пояснения к сведениям об уточняемом земельном участке с кадастровым номером 16:16:213101:277 :		
1.	-	

Сведения об уточняемых земельных участках, необходимые для исправления реестровых ошибок в сведениях о местоположении их границ

1. Сведения о характерных точках границ уточняемого земельного участка с кадастровым номером 16:16:213101:278 :

Система координат МСК-16

Зона № 1

Обозначение характерных точек границ	Координаты, м				Метод определения координат	Формулы, примененные для расчета средней квадратической погрешности определения координат характерных точек границ (Mt), с подставленными в такие формулы значениями и итоговые (вычисленные) значения Mt, м	Описание закрепления точки
	содержатся в Едином государственном реестре недвижимости		определены в результате выполнения комплексных кадастровых работ				
	X	Y	X	Y			
1	2	3	4	5	6	7	8
539	490972.74	1307770.09	490972.74	1307770.09	Метод спутниковых геодезических измерений (определений)	$Mt = \sqrt{(m_0^2 + m_1^2)}$	Долговременный межевой знак
968	-	-	490970.35	1307775.90	Метод спутниковых геодезических измерений (определений)	$Mt = \sqrt{(m_0^2 + m_1^2)}$	Долговременный межевой знак
967	-	-	490967.23	1307783.33	Метод спутниковых геодезических измерений (определений)	$Mt = \sqrt{(m_0^2 + m_1^2)}$	Долговременный межевой знак
966	-	-	490962.39	1307794.24	Метод спутниковых геодезических измерений (определений)	$Mt = \sqrt{(m_0^2 + m_1^2)}$	Долговременный межевой знак
971	490962.00	1307794.58	490961.83	1307794.79	Метод спутниковых геодезических измерений (определений)	$Mt = \sqrt{(m_0^2 + m_1^2)}$	Долговременный межевой знак
н198У	-	-	490957.11	1307792.46	Метод спутниковых геодезических измерений (определений)	$Mt = \sqrt{(m_0^2 + m_1^2)}$	Долговременный межевой знак
1010	490934.33	1307782.58	490934.54	1307783.08	Метод спутниковых геодезических измерений (определений)	$Mt = \sqrt{(m_0^2 + m_1^2)}$	Долговременный межевой знак
541	-	-	490934.47	1307782.17	Метод спутниковых геодезических измерений (определений)	$Mt = \sqrt{(m_0^2 + m_1^2)}$	Долговременный межевой знак
540	490941.29	1307765.69	490941.29	1307765.69	Метод спутниковых геодезических измерений (определений)	$Mt = \sqrt{(m_0^2 + m_1^2)}$	Долговременный межевой знак

1. Сведения о характерных точках границ уточняемого земельного участка с кадастровым номером 16:16:213101:278 :							
Система координат МСК-16							Зона № 1
Обозначение характерных точек границ	Координаты, м				Метод определения координат	Формулы, примененные для расчета средней квадратической погрешности определения координат характерных точек границ (Mt), с подставленными в такие формулы значениями и итоговые (вычисленные) значения Mt, м	Описание закрепления точки
	содержатся в Едином государственном реестре недвижимости		определены в результате выполнения комплексных кадастровых работ				
	X	Y	X	Y			
1	2	3	4	5	6	7	8
539	490972.74	1307770.09	490972.74	1307770.09	Метод спутниковых геодезических измерений (определений)	$Mt = \sqrt{(m_0^2 + m_1^2)}$	Долговременный межевой знак
2. Сведения о частях границ уточняемого земельного участка с кадастровым номером 16:16:213101:278 :							
Обозначение части границ		Горизонтальное проложение (S), м	Описание прохождения части границ	Сведения о согласовании местоположения границ (согласовано/спорное)			
от т.	до т.						
1	2	3	4	5			
539	968	6.28	-	-			
968	967	8.06	-	-			
967	966	11.94	-	-			
966	971	0.78	-	-			
971	н198У	5.26	-	-			
н198У	1010	24.44	-	-			
1010	541	0.91	-	-			
541	540	17.84	-	-			
540	539	31.76	-	-			
3. Сведения о характеристиках уточняемого земельного участка с кадастровым номером 16:16:213101:278 :							
№ п/п	Наименование характеристики				Значение характеристики		
1	2				3		
1.	Адрес земельного участка				-		
1.1.	Сведения о местоположении земельного участка (при отсутствии адреса) в структурированном в соответствии с федеральной информационной адресной системой виде				-		
1.2.	Дополнительные сведения о местоположении земельного участка				-		
2.	Площадь земельного участка ± величина погрешности определения (вычисления) площади (P ± ΔP), м2				695 ± 18		
3.	Формула, примененная для расчета предельной допустимой погрешности определения площади земельного участка, с подставленными значениями и итоговые (вычисленные) значения (ΔP), м2				$\Delta P = 3.5 * Mt * \sqrt{P} = 3.5 * 0,2 * \sqrt{695} = 18$		
4.	Площадь земельного участка согласно сведениям Единого государственного реестра недвижимости (P _{кад}), м2				684		
5.	Оценка расхождения P и P _{кад} (P - P _{кад}), м2				11		

3. Сведения о характеристиках уточняемого земельного участка с кадастровым номером 16:16:213101:278 :

№ п/п	Наименование характеристики	Значение характеристики
1	2	3
6.	Предельные минимальный и максимальный размеры земельного участка (Рмин и Рмакс), м2	- -
7.	Кадастровый номер или иной государственный учетный номер (инвентарный) объекта недвижимости, расположенного на земельном участке	16:16:213101:1565
8.	Вид (виды) разрешенного использования	Садоводство
8.1.	Дополнительные сведения об использовании земельного участка	-
9.	Сведения о земельных участках (землях общего пользования, территории общего пользования), посредством которых обеспечивается доступ	Земли общего пользования
10.	Иные сведения	-

4. Пояснения к сведениям об уточняемом земельном участке с кадастровым номером 16:16:213101:278 :

1.	-
----	---

Сведения об уточняемых земельных участках, необходимые для исправления реестровых ошибок в сведениях о местоположении их границ

1. Сведения о характерных точках границ уточняемого земельного участка с кадастровым номером 16:16:213101:289 :

Система координат МСК-16					Зона № 1		
Обозначение характерных точек границ	Координаты, м				Метод определения координат	Формулы, примененные для расчета средней квадратической погрешности определения координат характерных точек границ (Mt), с подставленными в такие формулы значениями и итоговые (вычисленные) значения Mt, м	Описание закрепления точки
	содержатся в Едином государственном реестре недвижимости		определены в результате выполнения комплексных кадастровых работ				
	X	Y	X	Y			
1	2	3	4	5	6	7	8
103	490878.78	1307983.22	490878.78	1307983.22	Метод спутниковых геодезических измерений (определений)	$Mt = \sqrt{(m_0^2 + m_1^2)}$	Долговременный межевой знак
981	490869.89	1308001.96	490869.89	1308001.96	Метод спутниковых геодезических измерений (определений)	$Mt = \sqrt{(m_0^2 + m_1^2)}$	Долговременный межевой знак
н199У	-	-	490858.36	1307996.66	Метод спутниковых геодезических измерений (определений)	$Mt = \sqrt{(m_0^2 + m_1^2)}$	Долговременный межевой знак
109	490842.43	1307989.76	490842.43	1307989.76	Метод спутниковых геодезических измерений (определений)	$Mt = \sqrt{(m_0^2 + m_1^2)}$	Долговременный межевой знак
107	490850.59	1307972.37	490850.59	1307972.37	Метод спутниковых геодезических измерений (определений)	$Mt = \sqrt{(m_0^2 + m_1^2)}$	Долговременный межевой знак
106	490852.88	1307971.44	490852.88	1307971.44	Метод спутниковых геодезических измерений (определений)	$Mt = \sqrt{(m_0^2 + m_1^2)}$	Долговременный межевой знак
103	490878.78	1307983.22	490878.78	1307983.22	Метод спутниковых геодезических измерений (определений)	$Mt = \sqrt{(m_0^2 + m_1^2)}$	Долговременный межевой знак

2. Сведения о частях границ уточняемого земельного участка с кадастровым номером 16:16:213101:289 :

Обозначение части границ		Горизонтальное проложение (S), м	Описание прохождения части границ	Сведения о согласовании местоположения границ (согласовано/спорное)
от т.	до т.			
1	2	3	4	5
103	981	20.74	-	-
981	н199У	12.69	-	-

2. Сведения о частях границ уточняемого земельного участка с кадастровым номером 16:16:213101:289 :				
Обозначение части границ		Горизонтальное проложение (S), м	Описание прохождения части границ	Сведения о согласовании местоположения границ (согласовано/спорное)
от т.	до т.			
1	2	3	4	5
н199У	109	17.36	-	-
109	107	19.21	-	-
107	106	2.47	-	-
106	103	28.45	-	-
3. Сведения о характеристиках уточняемого земельного участка с кадастровым номером 16:16:213101:289 :				
№ п/п	Наименование характеристики		Значение характеристики	
1	2		3	
1.	Адрес земельного участка		-	
1.1.	Сведения о местоположении земельного участка (при отсутствии адреса) в структурированном в соответствии с федеральной информационной адресной системой виде		-	
1.2.	Дополнительные сведения о местоположении земельного участка		-	
2.	Площадь земельного участка ± величина погрешности определения (вычисления) площади (P ± ΔP), м2		624 ± 17	
3.	Формула, примененная для расчета предельной допустимой погрешности определения площади земельного участка, с подставленными значениями и итоговые (вычисленные) значения (ΔP), м2		$\Delta P = 3.5 * M_t * \sqrt{P} = 3.5 * 0,2 * \sqrt{624} = 17$	
4.	Площадь земельного участка согласно сведениям Единого государственного реестра недвижимости (P _{кад}), м2		626	
5.	Оценка расхождения P и P _{кад} (P - P _{кад}), м2		2	
6.	Предельные минимальный и максимальный размеры земельного участка (P _{мин} и P _{макс}), м2		- -	
7.	Кадастровый номер или иной государственный учетный номер (инвентарный) объекта недвижимости, расположенного на земельном участке		16:16:213101:1311	
8.	Вид (виды) разрешенного использования		Садоводство	
8.1.	Дополнительные сведения об использовании земельного участка		-	
9.	Сведения о земельных участках (землях общего пользования, территории общего пользования), посредством которых обеспечивается доступ		Земли общего пользования	
10.	Иные сведения		-	
4. Пояснения к сведениям об уточняемом земельном участке с кадастровым номером 16:16:213101:289 :				
1.	-			

Сведения об уточняемых земельных участках, необходимые для исправления реестровых ошибок в сведениях о местоположении их границ

1. Сведения о характерных точках границ уточняемого земельного участка с кадастровым номером 16:16:213101:292 :

Система координат МСК-16					Зона № 1		
Обозначение характерных точек границ	Координаты, м				Метод определения координат	Формулы, примененные для расчета средней квадратической погрешности определения координат характерных точек границ (Mt), с подставленными в такие формулы значениями и итоговые (вычисленные) значения Mt, м	Описание закрепления точки
	содержатся в Едином государственном реестре недвижимости		определены в результате выполнения комплексных кадастровых работ				
	X	Y	X	Y			
1	2	3	4	5	6	7	8
1011	490853.38	1308038.42	490853.60	1308038.62	Метод спутниковых геодезических измерений (определений)	$Mt = \sqrt{(m_0^2 + m_1^2)}$	Долговременный межевой знак
985	490845.34	1308056.82	490845.36	1308057.00	Метод спутниковых геодезических измерений (определений)	$Mt = \sqrt{(m_0^2 + m_1^2)}$	Долговременный межевой знак
44	490818.73	1308044.90	490818.52	1308044.98	Метод спутниковых геодезических измерений (определений)	$Mt = \sqrt{(m_0^2 + m_1^2)}$	Долговременный межевой знак
43	490826.88	1308027.01	490826.60	1308026.74	Метод спутниковых геодезических измерений (определений)	$Mt = \sqrt{(m_0^2 + m_1^2)}$	Долговременный межевой знак
1011	490853.38	1308038.42	490853.60	1308038.62	Метод спутниковых геодезических измерений (определений)	$Mt = \sqrt{(m_0^2 + m_1^2)}$	Долговременный межевой знак

2. Сведения о частях границ уточняемого земельного участка с кадастровым номером 16:16:213101:292 :

Обозначение части границ		Горизонтальное проложение (S), м	Описание прохождения части границ	Сведения о согласовании местоположения границ (согласовано/спорное)
от т.	до т.			
1	2	3	4	5
1011	985	20.14	-	-
985	44	29.41	-	-
44	43	19.95	-	-
43	1011	29.50	-	-

3. Сведения о характеристиках уточняемого земельного участка с кадастровым номером 16:16:213101:292 :		
№ п/п	Наименование характеристики	Значение характеристики
1	2	3
1.	Адрес земельного участка	-
1.1.	Сведения о местоположении земельного участка (при отсутствии адреса) в структурированном в соответствии с федеральной информационной адресной системой виде	-
1.2.	Дополнительные сведения о местоположении земельного участка	-
2.	Площадь земельного участка ± величина погрешности определения (вычисления) площади ($P \pm \Delta P$), м ²	590 ± 17
3.	Формула, примененная для расчета предельной допустимой погрешности определения площади земельного участка, с подставленными значениями и итоговые (вычисленные) значения (ΔP), м ²	$\Delta P = 3.5 * M_t * \sqrt{P} = 3.5 * 0,2 * \sqrt{590} = 17$
4.	Площадь земельного участка согласно сведениям Единого государственного реестра недвижимости ($P_{\text{кад}}$), м ²	576
5.	Оценка расхождения P и $P_{\text{кад}}$ ($P - P_{\text{кад}}$), м ²	14
6.	Предельные минимальный и максимальный размеры земельного участка ($P_{\text{мин}}$ и $P_{\text{макс}}$), м ²	- -
7.	Кадастровый номер или иной государственный учетный номер (инвентарный) объекта недвижимости, расположенного на земельном участке	16:16:213101:1481
8.	Вид (виды) разрешенного использования	Для ведения садоводства
8.1.	Дополнительные сведения об использовании земельного участка	-
9.	Сведения о земельных участках (землях общего пользования, территории общего пользования), посредством которых обеспечивается доступ	Земли общего пользования
10.	Иные сведения	-
4. Пояснения к сведениям об уточняемом земельном участке с кадастровым номером 16:16:213101:292 :		
1.	-	

Сведения об уточняемых земельных участках, необходимые для исправления реестровых ошибок в сведениях о местоположении их границ

1. Сведения о характерных точках границ уточняемого земельного участка с кадастровым номером 16:16:213101:294 :

Система координат МСК-16					Зона № 1		
Обозначение характерных точек границ	Координаты, м				Метод определения координат	Формулы, примененные для расчета средней квадратической погрешности определения координат характерных точек границ (Mt), с подставленными в такие формулы значениями и итоговые (вычисленные) значения Mt, м	Описание закрепления точки
	содержатся в Едином государственном реестре недвижимости		определены в результате выполнения комплексных кадастровых работ				
	X	Y	X	Y			
1	2	3	4	5	6	7	8
984	490837.53	1308074.87	490837.36	1308074.95	Метод спутниковых геодезических измерений (определений)	$Mt = \sqrt{(m_0^2 + m_1^2)}$	Долговременный межевой знак
987	490829.13	1308093.43	490829.13	1308093.43	Метод спутниковых геодезических измерений (определений)	$Mt = \sqrt{(m_0^2 + m_1^2)}$	Долговременный межевой знак
46	490801.91	1308080.97	490801.91	1308080.97	Метод спутниковых геодезических измерений (определений)	$Mt = \sqrt{(m_0^2 + m_1^2)}$	Долговременный межевой знак
45	490810.18	1308063.02	490810.31	1308063.08	Метод спутниковых геодезических измерений (определений)	$Mt = \sqrt{(m_0^2 + m_1^2)}$	Долговременный межевой знак
44	490810.42	1308063.13	-	-	-	0.2	Долговременный межевой знак
984	490837.53	1308074.87	490837.36	1308074.95	Метод спутниковых геодезических измерений (определений)	$Mt = \sqrt{(m_0^2 + m_1^2)}$	Долговременный межевой знак

2. Сведения о частях границ уточняемого земельного участка с кадастровым номером 16:16:213101:294 :

Обозначение части границ		Горизонтальное проложение (S), м	Описание прохождения части границ	Сведения о согласовании местоположения границ (согласовано/спорное)
от т.	до т.			
1	2	3	4	5
984	987	20.23	-	-
987	46	29.94	-	-
46	45	19.76	-	-
45	984	29.54	-	-

3. Сведения о характеристиках уточняемого земельного участка с кадастровым номером 16:16:213101:294 :		
№ п/п	Наименование характеристики	Значение характеристики
1	2	3
1.	Адрес земельного участка	-
1.1.	Сведения о местоположении земельного участка (при отсутствии адреса) в структурированном в соответствии с федеральной информационной адресной системой виде	-
1.2.	Дополнительные сведения о местоположении земельного участка	-
2.	Площадь земельного участка ± величина погрешности определения (вычисления) площади ($P \pm \Delta P$), м ²	595 ± 17
3.	Формула, примененная для расчета предельной допустимой погрешности определения площади земельного участка, с подставленными значениями и итоговые (вычисленные) значения (ΔP), м ²	$\Delta P = 3.5 * M_t * \sqrt{P} = 3.5 * 0,2 * \sqrt{595} = 17$
4.	Площадь земельного участка согласно сведениям Единого государственного реестра недвижимости ($P_{\text{кад}}$), м ²	600
5.	Оценка расхождения P и $P_{\text{кад}}$ ($P - P_{\text{кад}}$), м ²	5
6.	Предельные минимальный и максимальный размеры земельного участка ($P_{\text{мин}}$ и $P_{\text{макс}}$), м ²	- -
7.	Кадастровый номер или иной государственный учетный номер (инвентарный) объекта недвижимости, расположенного на земельном участке	16:16:213101:1567
8.	Вид (виды) разрешенного использования	садоводство
8.1.	Дополнительные сведения об использовании земельного участка	-
9.	Сведения о земельных участках (землях общего пользования, территории общего пользования), посредством которых обеспечивается доступ	Земли общего пользования
10.	Иные сведения	-
4. Пояснения к сведениям об уточняемом земельном участке с кадастровым номером 16:16:213101:294 :		
1.	-	

Сведения об уточняемых земельных участках, необходимые для исправления реестровых ошибок в сведениях о местоположении их границ

1. Сведения о характерных точках границ уточняемого земельного участка с кадастровым номером 16:16:213101:295 :

Система координат МСК-16

Зона № 1

Обозначение характерных точек границ	Координаты, м				Метод определения координат	Формулы, примененные для расчета средней квадратической погрешности определения координат характерных точек границ (Mt), с подставленными в такие формулы значениями и итоговые (вычисленные) значения Mt, м	Описание закрепления точки
	содержатся в Едином государственном реестре недвижимости		определены в результате выполнения комплексных кадастровых работ				
	X	Y	X	Y			
1	2	3	4	5	6	7	8
987	490829.13	1308093.43	490829.13	1308093.43	Метод спутниковых геодезических измерений (определений)	$Mt = \sqrt{(m_0^2 + m_1^2)}$	Долговременный межевой знак
989	490821.01	1308111.71	490821.07	1308111.75	Метод спутниковых геодезических измерений (определений)	$Mt = \sqrt{(m_0^2 + m_1^2)}$	Долговременный межевой знак
1012	490793.54	1308099.40	490793.54	1308099.40	Метод спутниковых геодезических измерений (определений)	$Mt = \sqrt{(m_0^2 + m_1^2)}$	Долговременный межевой знак
46	490801.91	1308080.97	490801.91	1308080.97	Метод спутниковых геодезических измерений (определений)	$Mt = \sqrt{(m_0^2 + m_1^2)}$	Долговременный межевой знак
987	490829.13	1308093.43	490829.13	1308093.43	Метод спутниковых геодезических измерений (определений)	$Mt = \sqrt{(m_0^2 + m_1^2)}$	Долговременный межевой знак

2. Сведения о частях границ уточняемого земельного участка с кадастровым номером 16:16:213101:295 :

Обозначение части границ		Горизонтальное проложение (S), м	Описание прохождения части границ	Сведения о согласовании местоположения границ (согласовано/спорное)
от т.	до т.			
1	2	3	4	5
987	989	20.01	-	-
989	1012	30.17	-	-
1012	46	20.24	-	-
46	987	29.94	-	-

3. Сведения о характеристиках уточняемого земельного участка с кадастровым номером 16:16:213101:295 :		
№ п/п	Наименование характеристики	Значение характеристики
1	2	3
1.	Адрес земельного участка	-
1.1.	Сведения о местоположении земельного участка (при отсутствии адреса) в структурированном в соответствии с федеральной информационной адресной системой виде	-
1.2.	Дополнительные сведения о местоположении земельного участка	-
2.	Площадь земельного участка ± величина погрешности определения (вычисления) площади ($P \pm \Delta P$), м ²	605 ± 17
3.	Формула, примененная для расчета предельной допустимой погрешности определения площади земельного участка, с подставленными значениями и итоговые (вычисленные) значения (ΔP), м ²	$\Delta P = 3.5 * M_t * \sqrt{P} = 3.5 * 0,2 * \sqrt{605} = 17$
4.	Площадь земельного участка согласно сведениям Единого государственного реестра недвижимости ($P_{\text{кад}}$), м ²	604
5.	Оценка расхождения P и $P_{\text{кад}}$ ($P - P_{\text{кад}}$), м ²	1
6.	Предельные минимальный и максимальный размеры земельного участка ($P_{\text{мин}}$ и $P_{\text{макс}}$), м ²	- -
7.	Кадастровый номер или иной государственный учетный номер (инвентарный) объекта недвижимости, расположенного на земельном участке	-
8.	Вид (виды) разрешенного использования	Садоводство
8.1.	Дополнительные сведения об использовании земельного участка	-
9.	Сведения о земельных участках (землях общего пользования, территории общего пользования), посредством которых обеспечивается доступ	Земли общего пользования
10.	Иные сведения	-
4. Пояснения к сведениям об уточняемом земельном участке с кадастровым номером 16:16:213101:295 :		
1.	-	

Сведения об уточняемых земельных участках, необходимые для исправления реестровых ошибок в сведениях о местоположении их границ

1. Сведения о характерных точках границ уточняемого земельного участка с кадастровым номером 16:16:213101:297 :

Система координат МСК-16					Зона № 1		
Обозначение характерных точек границ	Координаты, м				Метод определения координат	Формулы, примененные для расчета средней квадратической погрешности определения координат характерных точек границ (Mt), с подставленными в такие формулы значениями и итоговые (вычисленные) значения Mt, м	Описание закрепления точки
	содержатся в Едином государственном реестре недвижимости		определены в результате выполнения комплексных кадастровых работ				
	X	Y	X	Y			
1	2	3	4	5	6	7	8
1013	490777.90	1308136.50	490777.50	1308136.81	Метод спутниковых геодезических измерений (определений)	$Mt = \sqrt{(m_0^2 + m_1^2)}$	Долговременный межевой знак
61	490785.70	1308117.80	490785.53	1308118.21	Метод спутниковых геодезических измерений (определений)	$Mt = \sqrt{(m_0^2 + m_1^2)}$	Долговременный межевой знак
991	490812.73	1308130.63	490812.63	1308130.45	Метод спутниковых геодезических измерений (определений)	$Mt = \sqrt{(m_0^2 + m_1^2)}$	Долговременный межевой знак
993	490805.10	1308148.50	490804.56	1308148.03	Метод спутниковых геодезических измерений (определений)	$Mt = \sqrt{(m_0^2 + m_1^2)}$	Долговременный межевой знак
1013	490777.90	1308136.50	490777.50	1308136.81	Метод спутниковых геодезических измерений (определений)	$Mt = \sqrt{(m_0^2 + m_1^2)}$	Долговременный межевой знак

2. Сведения о частях границ уточняемого земельного участка с кадастровым номером 16:16:213101:297 :

Обозначение части границ		Горизонтальное проложение (S), м	Описание прохождения части границ	Сведения о согласовании местоположения границ (согласовано/спорное)
от т.	до т.			
1	2	3	4	5
1013	61	20.26	-	-
61	991	29.74	-	-
991	993	19.34	-	-
993	1013	29.29	-	-

3. Сведения о характеристиках уточняемого земельного участка с кадастровым номером 16:16:213101:297 :		
№ п/п	Наименование характеристики	Значение характеристики
1	2	3
1.	Адрес земельного участка	-
1.1.	Сведения о местоположении земельного участка (при отсутствии адреса) в структурированном в соответствии с федеральной информационной адресной системой виде	-
1.2.	Дополнительные сведения о местоположении земельного участка	-
2.	Площадь земельного участка ± величина погрешности определения (вычисления) площади ($P \pm \Delta P$), м ²	584 ± 17
3.	Формула, примененная для расчета предельной допустимой погрешности определения площади земельного участка, с подставленными значениями и итоговые (вычисленные) значения (ΔP), м ²	$\Delta P = 3.5 * M_t * \sqrt{P} = 3.5 * 0,2 * \sqrt{584} = 17$
4.	Площадь земельного участка согласно сведениям Единого государственного реестра недвижимости ($P_{\text{кад}}$), м ²	594
5.	Оценка расхождения P и $P_{\text{кад}}$ ($P - P_{\text{кад}}$), м ²	10
6.	Предельные минимальный и максимальный размеры земельного участка ($P_{\text{мин}}$ и $P_{\text{макс}}$), м ²	- -
7.	Кадастровый номер или иной государственный учетный номер (инвентарный) объекта недвижимости, расположенного на земельном участке	-
8.	Вид (виды) разрешенного использования	Садоводство
8.1.	Дополнительные сведения об использовании земельного участка	-
9.	Сведения о земельных участках (землях общего пользования, территории общего пользования), посредством которых обеспечивается доступ	Земли общего пользования
10.	Иные сведения	-
4. Пояснения к сведениям об уточняемом земельном участке с кадастровым номером 16:16:213101:297 :		
1.	-	

Сведения об уточняемых земельных участках, необходимые для исправления реестровых ошибок в сведениях о местоположении их границ

1. Сведения о характерных точках границ уточняемого земельного участка с кадастровым номером 16:16:213101:298 :

Система координат МСК-16					Зона № 1		
Обозначение характерных точек границ	Координаты, м				Метод определения координат	Формулы, примененные для расчета средней квадратической погрешности определения координат характерных точек границ (Mt), с подставленными в такие формулы значениями и итоговые (вычисленные) значения Mt, м	Описание закрепления точки
	содержатся в Едином государственном реестре недвижимости		определены в результате выполнения комплексных кадастровых работ				
	X	Y	X	Y			
1	2	3	4	5	6	7	8
994	490805.10	1308148.50	490804.97	1308148.22	Метод спутниковых геодезических измерений (определений)	$Mt = \sqrt{(m_0^2 + m_1^2)}$	Долговременный межевой знак
995	490796.80	1308166.70	490796.39	1308167.02	Метод спутниковых геодезических измерений (определений)	$Mt = \sqrt{(m_0^2 + m_1^2)}$	Долговременный межевой знак
997	490769.15	1308155.13	490769.15	1308155.13	Метод спутниковых геодезических измерений (определений)	$Mt = \sqrt{(m_0^2 + m_1^2)}$	Долговременный межевой знак
1013	490777.90	1308136.50	490777.50	1308136.81	Метод спутниковых геодезических измерений (определений)	$Mt = \sqrt{(m_0^2 + m_1^2)}$	Долговременный межевой знак
993	-	-	490804.56	1308148.03	Метод спутниковых геодезических измерений (определений)	$Mt = \sqrt{(m_0^2 + m_1^2)}$	Долговременный межевой знак
994	490805.10	1308148.50	490804.97	1308148.22	Метод спутниковых геодезических измерений (определений)	$Mt = \sqrt{(m_0^2 + m_1^2)}$	Долговременный межевой знак

2. Сведения о частях границ уточняемого земельного участка с кадастровым номером 16:16:213101:298 :

Обозначение части границ		Горизонтальное проложение (S), м	Описание прохождения части границ	Сведения о согласовании местоположения границ (согласовано/спорное)
от т.	до т.			
1	2	3	4	5
994	995	20.67	-	-
995	997	29.72	-	-
997	1013	20.13	-	-
1013	993	29.29	-	-
993	994	0.45	-	-

3. Сведения о характеристиках уточняемого земельного участка с кадастровым номером 16:16:213101:298 :		
№ п/п	Наименование характеристики	Значение характеристики
1	2	3
1.	Адрес земельного участка	-
1.1.	Сведения о местоположении земельного участка (при отсутствии адреса) в структурированном в соответствии с федеральной информационной адресной системой виде	-
1.2.	Дополнительные сведения о местоположении земельного участка	-
2.	Площадь земельного участка ± величина погрешности определения (вычисления) площади ($P \pm \Delta P$), м ²	607 ± 17
3.	Формула, примененная для расчета предельной допустимой погрешности определения площади земельного участка, с подставленными значениями и итоговые (вычисленные) значения (ΔP), м ²	$\Delta P = 3.5 * M_t * \sqrt{P} = 3.5 * 0,2 * \sqrt{607} = 17$
4.	Площадь земельного участка согласно сведениям Единого государственного реестра недвижимости ($P_{\text{кад}}$), м ²	606
5.	Оценка расхождения P и $P_{\text{кад}}$ ($P - P_{\text{кад}}$), м ²	1
6.	Предельные минимальный и максимальный размеры земельного участка ($P_{\text{мин}}$ и $P_{\text{макс}}$), м ²	- -
7.	Кадастровый номер или иной государственный учетный номер (инвентарный) объекта недвижимости, расположенного на земельном участке	-
8.	Вид (виды) разрешенного использования	Садоводство
8.1.	Дополнительные сведения об использовании земельного участка	-
9.	Сведения о земельных участках (землях общего пользования, территории общего пользования), посредством которых обеспечивается доступ	Земли общего пользования
10.	Иные сведения	-
4. Пояснения к сведениям об уточняемом земельном участке с кадастровым номером 16:16:213101:298 :		
1.	-	

Сведения об уточняемых земельных участках, необходимые для исправления реестровых ошибок в сведениях о местоположении их границ

1. Сведения о характерных точках границ уточняемого земельного участка с кадастровым номером 16:16:213101:300 :

Система координат МСК-16					Зона № 1		
Обозначение характерных точек границ	Координаты, м				Метод определения координат	Формулы, примененные для расчета средней квадратической погрешности определения координат характерных точек границ (Mt), с подставленными в такие формулы значениями и итоговые (вычисленные) значения Mt, м	Описание закрепления точки
	содержатся в Едином государственном реестре недвижимости		определены в результате выполнения комплексных кадастровых работ				
	X	Y	X	Y			
1	2	3	4	5	6	7	8
1001	490788.51	1308184.34	490788.51	1308184.34	Метод спутниковых геодезических измерений (определений)	$Mt = \sqrt{(m_0^2 + m_1^2)}$	Долговременный межевой знак
1000	490787.66	1308186.15	490787.66	1308186.15	Метод спутниковых геодезических измерений (определений)	$Mt = \sqrt{(m_0^2 + m_1^2)}$	Долговременный межевой знак
999	490786.42	1308189.15	490786.42	1308189.15	Метод спутниковых геодезических измерений (определений)	$Mt = \sqrt{(m_0^2 + m_1^2)}$	Долговременный межевой знак
998	490780.73	1308203.50	490780.73	1308203.50	Метод спутниковых геодезических измерений (определений)	$Mt = \sqrt{(m_0^2 + m_1^2)}$	Долговременный межевой знак
56	490753.26	1308190.87	490753.26	1308190.87	Метод спутниковых геодезических измерений (определений)	$Mt = \sqrt{(m_0^2 + m_1^2)}$	Долговременный межевой знак
996	490761.11	1308173.10	490761.79	1308172.20	Метод спутниковых геодезических измерений (определений)	$Mt = \sqrt{(m_0^2 + m_1^2)}$	Долговременный межевой знак
1001	490788.51	1308184.34	490788.51	1308184.34	Метод спутниковых геодезических измерений (определений)	$Mt = \sqrt{(m_0^2 + m_1^2)}$	Долговременный межевой знак

2. Сведения о частях границ уточняемого земельного участка с кадастровым номером 16:16:213101:300 :

Обозначение части границ		Горизонтальное проложение (S), м	Описание прохождения части границ	Сведения о согласовании местоположения границ (согласовано/спорное)
от т.	до т.			
1	2	3	4	5
1001	1000	2.00	-	-
1000	999	3.25	-	-

2. Сведения о частях границ уточняемого земельного участка с кадастровым номером 16:16:213101:300 :				
Обозначение части границ		Горизонтальное проложение (S), м	Описание прохождения части границ	Сведения о согласовании местоположения границ (согласовано/спорное)
от т.	до т.			
1	2	3	4	5
999	998	15.44	-	-
998	56	30.23	-	-
56	996	20.53	-	-
996	1001	29.35	-	-
3. Сведения о характеристиках уточняемого земельного участка с кадастровым номером 16:16:213101:300 :				
№ п/п	Наименование характеристики		Значение характеристики	
1	2		3	
1.	Адрес земельного участка		-	
1.1.	Сведения о местоположении земельного участка (при отсутствии адреса) в структурированном в соответствии с федеральной информационной адресной системой виде		-	
1.2.	Дополнительные сведения о местоположении земельного участка		-	
2.	Площадь земельного участка ± величина погрешности определения (вычисления) площади (P ± ΔP), м2		612 ± 17	
3.	Формула, примененная для расчета предельной допустимой погрешности определения площади земельного участка, с подставленными значениями и итоговые (вычисленные) значения (ΔP), м2		$\Delta P = 3.5 * M_t * \sqrt{P} = 3.5 * 0,2 * \sqrt{612} = 17$	
4.	Площадь земельного участка согласно сведениям Единого государственного реестра недвижимости (P _{кад}), м2		590	
5.	Оценка расхождения P и P _{кад} (P - P _{кад}), м2		22	
6.	Предельные минимальный и максимальный размеры земельного участка (P _{мин} и P _{макс}), м2		- -	
7.	Кадастровый номер или иной государственный учетный номер (инвентарный) объекта недвижимости, расположенного на земельном участке		16:16:213101:1461	
8.	Вид (виды) разрешенного использования		Садоводство	
8.1.	Дополнительные сведения об использовании земельного участка		-	
9.	Сведения о земельных участках (землях общего пользования, территории общего пользования), посредством которых обеспечивается доступ		Земли общего пользования	
10.	Иные сведения		-	
4. Пояснения к сведениям об уточняемом земельном участке с кадастровым номером 16:16:213101:300 :				
1.	-			

Сведения об уточняемых земельных участках, необходимые для исправления реестровых ошибок в сведениях о местоположении их границ

1. Сведения о характерных точках границ уточняемого земельного участка с кадастровым номером 16:16:213101:302 :

Система координат МСК-16					Зона № 1		
Обозначение характерных точек границ	Координаты, м				Метод определения координат	Формулы, примененные для расчета средней квадратической погрешности определения координат характерных точек границ (Mt), с подставленными в такие формулы значениями и итоговые (вычисленные) значения Mt, м	Описание закрепления точки
	содержатся в Едином государственном реестре недвижимости		определены в результате выполнения комплексных кадастровых работ				
	X	Y	X	Y			
1	2	3	4	5	6	7	8
58	490744.92	1308209.14	490744.92	1308209.14	Метод спутниковых геодезических измерений (определений)	$Mt = \sqrt{(m_0^2 + m_1^2)}$	Долговременный межевой знак
1014	490767.37	1308219.20	490767.37	1308219.20	Метод спутниковых геодезических измерений (определений)	$Mt = \sqrt{(m_0^2 + m_1^2)}$	Долговременный межевой знак
1006	490772.55	1308221.50	490772.55	1308221.50	Метод спутниковых геодезических измерений (определений)	$Mt = \sqrt{(m_0^2 + m_1^2)}$	Долговременный межевой знак
1003	490763.30	1308238.02	490764.21	1308239.71	Метод спутниковых геодезических измерений (определений)	$Mt = \sqrt{(m_0^2 + m_1^2)}$	Долговременный межевой знак
1015	490735.06	1308227.38	490736.59	1308227.45	Метод спутниковых геодезических измерений (определений)	$Mt = \sqrt{(m_0^2 + m_1^2)}$	Долговременный межевой знак
58	490744.92	1308209.14	490744.92	1308209.14	Метод спутниковых геодезических измерений (определений)	$Mt = \sqrt{(m_0^2 + m_1^2)}$	Долговременный межевой знак

2. Сведения о частях границ уточняемого земельного участка с кадастровым номером 16:16:213101:302 :

Обозначение части границ		Горизонтальное проложение (S), м	Описание прохождения части границ	Сведения о согласовании местоположения границ (согласовано/спорное)
от т.	до т.			
1	2	3	4	5
58	1014	24.60	-	-
1014	1006	5.67	-	-
1006	1003	20.03	-	-
1003	1015	30.22	-	-
1015	58	20.12	-	-

3. Сведения о характеристиках уточняемого земельного участка с кадастровым номером 16:16:213101:302 :		
№ п/п	Наименование характеристики	Значение характеристики
1	2	3
1.	Адрес земельного участка	-
1.1.	Сведения о местоположении земельного участка (при отсутствии адреса) в структурированном в соответствии с федеральной информационной адресной системой виде	-
1.2.	Дополнительные сведения о местоположении земельного участка	-
2.	Площадь земельного участка ± величина погрешности определения (вычисления) площади ($P \pm \Delta P$), м ²	607 ± 17
3.	Формула, примененная для расчета предельной допустимой погрешности определения площади земельного участка, с подставленными значениями и итоговые (вычисленные) значения (ΔP), м ²	$\Delta P = 3.5 * M_t * \sqrt{P} = 3.5 * 0,2 * \sqrt{607} = 17$
4.	Площадь земельного участка согласно сведениям Единого государственного реестра недвижимости ($P_{\text{кад}}$), м ²	614
5.	Оценка расхождения P и $P_{\text{кад}}$ ($P - P_{\text{кад}}$), м ²	7
6.	Предельные минимальный и максимальный размеры земельного участка ($P_{\text{мин}}$ и $P_{\text{макс}}$), м ²	- -
7.	Кадастровый номер или иной государственный учетный номер (инвентарный) объекта недвижимости, расположенного на земельном участке	-
8.	Вид (виды) разрешенного использования	Садоводство
8.1.	Дополнительные сведения об использовании земельного участка	-
9.	Сведения о земельных участках (землях общего пользования, территории общего пользования), посредством которых обеспечивается доступ	Земли общего пользования
10.	Иные сведения	-
4. Пояснения к сведениям об уточняемом земельном участке с кадастровым номером 16:16:213101:302 :		
1.	-	

Сведения об уточняемых земельных участках, необходимые для исправления реестровых ошибок в сведениях о местоположении их границ

1. Сведения о характерных точках границ уточняемого земельного участка с кадастровым номером 16:16:213101:304 :

Система координат МСК-16

Зона № 1

Обозначение характерных точек границ	Координаты, м				Метод определения координат	Формулы, примененные для расчета средней квадратической погрешности определения координат характерных точек границ (Mt), с подставленными в такие формулы значениями и итоговые (вычисленные) значения Mt, м	Описание закрепления точки
	содержатся в Едином государственном реестре недвижимости		определены в результате выполнения комплексных кадастровых работ				
	X	Y	X	Y			
1	2	3	4	5	6	7	8
545	490922.90	1307798.03	490922.90	1307798.03	Метод спутниковых геодезических измерений (определений)	$Mt = \sqrt{(m_0^2 + m_1^2)}$	Долговременный межевой знак
1016	490894.99	1307787.14	490894.97	1307785.79	Метод спутниковых геодезических измерений (определений)	$Mt = \sqrt{(m_0^2 + m_1^2)}$	Долговременный межевой знак
550	490903.00	1307769.03	490902.71	1307768.22	Метод спутниковых геодезических измерений (определений)	$Mt = \sqrt{(m_0^2 + m_1^2)}$	Долговременный межевой знак
548	490930.15	1307766.92	490933.01	1307766.55	Метод спутниковых геодезических измерений (определений)	$Mt = \sqrt{(m_0^2 + m_1^2)}$	Долговременный межевой знак
547	490933.34	1307772.31	490934.61	1307769.20	Метод спутниковых геодезических измерений (определений)	$Mt = \sqrt{(m_0^2 + m_1^2)}$	Долговременный межевой знак
545	490922.90	1307798.03	490922.90	1307798.03	Метод спутниковых геодезических измерений (определений)	$Mt = \sqrt{(m_0^2 + m_1^2)}$	Долговременный межевой знак

2. Сведения о частях границ уточняемого земельного участка с кадастровым номером 16:16:213101:304 :

Обозначение части границ		Горизонтальное проложение (S), м	Описание прохождения части границ	Сведения о согласовании местоположения границ (согласовано/спорное)
от т.	до т.			
1	2	3	4	5
545	1016	30.49	-	-
1016	550	19.20	-	-
550	548	30.35	-	-
548	547	3.10	-	-
547	545	31.12	-	-

3. Сведения о характеристиках уточняемого земельного участка с кадастровым номером 16:16:213101:304 :		
№ п/п	Наименование характеристики	Значение характеристики
1	2	3
1.	Адрес земельного участка	-
1.1.	Сведения о местоположении земельного участка (при отсутствии адреса) в структурированном в соответствии с федеральной информационной адресной системой виде	-
1.2.	Дополнительные сведения о местоположении земельного участка	-
2.	Площадь земельного участка ± величина погрешности определения (вычисления) площади ($P \pm \Delta P$), м ²	800 ± 20
3.	Формула, примененная для расчета предельной допустимой погрешности определения площади земельного участка, с подставленными значениями и итоговые (вычисленные) значения (ΔP), м ²	$\Delta P = 3.5 * M_t * \sqrt{P} = 3.5 * 0,2 * \sqrt{800} = 20$
4.	Площадь земельного участка согласно сведениям Единого государственного реестра недвижимости ($P_{\text{кад}}$), м ²	780
5.	Оценка расхождения P и $P_{\text{кад}}$ ($P - P_{\text{кад}}$), м ²	20
6.	Предельные минимальный и максимальный размеры земельного участка ($P_{\text{мин}}$ и $P_{\text{макс}}$), м ²	- -
7.	Кадастровый номер или иной государственный учетный номер (инвентарный) объекта недвижимости, расположенного на земельном участке	16:16:213101:1566
8.	Вид (виды) разрешенного использования	Садоводство
8.1.	Дополнительные сведения об использовании земельного участка	-
9.	Сведения о земельных участках (землях общего пользования, территории общего пользования), посредством которых обеспечивается доступ	Земли общего пользования
10.	Иные сведения	-
4. Пояснения к сведениям об уточняемом земельном участке с кадастровым номером 16:16:213101:304 :		
1.	-	

Сведения об уточняемых земельных участках, необходимые для исправления реестровых ошибок в сведениях о местоположении их границ

1. Сведения о характерных точках границ уточняемого земельного участка с кадастровым номером 16:16:213101:305 :

Система координат МСК-16					Зона № 1		
Обозначение характерных точек границ	Координаты, м				Метод определения координат	Формулы, примененные для расчета средней квадратической погрешности определения координат характерных точек границ (Mt), с подставленными в такие формулы значениями и итоговые (вычисленные) значения Mt, м	Описание закрепления точки
	содержатся в Едином государственном реестре недвижимости		определены в результате выполнения комплексных кадастровых работ				
	X	Y	X	Y			
1	2	3	4	5	6	7	8
1017	490886.58	1307805.77	490886.71	1307804.79	Метод спутниковых геодезических измерений (определений)	$Mt = \sqrt{(m_0^2 + m_1^2)}$	Долговременный межевой знак
1016	490894.72	1307787.39	490894.97	1307785.79	Метод спутниковых геодезических измерений (определений)	$Mt = \sqrt{(m_0^2 + m_1^2)}$	Долговременный межевой знак
545	490922.84	1307798.55	490922.90	1307798.03	Метод спутниковых геодезических измерений (определений)	$Mt = \sqrt{(m_0^2 + m_1^2)}$	Долговременный межевой знак
544	490914.48	1307817.77	490914.30	1307816.72	Метод спутниковых геодезических измерений (определений)	$Mt = \sqrt{(m_0^2 + m_1^2)}$	Долговременный межевой знак
н200У	-	-	490910.68	1307814.94	Метод спутниковых геодезических измерений (определений)	$Mt = \sqrt{(m_0^2 + m_1^2)}$	Долговременный межевой знак
1017	490886.58	1307805.77	490886.71	1307804.79	Метод спутниковых геодезических измерений (определений)	$Mt = \sqrt{(m_0^2 + m_1^2)}$	Долговременный межевой знак

2. Сведения о частях границ уточняемого земельного участка с кадастровым номером 16:16:213101:305 :

Обозначение части границ		Горизонтальное проложение (S), м	Описание прохождения части границ	Сведения о согласовании местоположения границ (согласовано/спорное)
от т.	до т.			
1	2	3	4	5
1017	1016	20.72	-	-
1016	545	30.49	-	-
545	544	20.57	-	-
544	н200У	4.03	-	-
н200У	1017	26.03	-	-

3. Сведения о характеристиках уточняемого земельного участка с кадастровым номером 16:16:213101:305 :		
№ п/п	Наименование характеристики	Значение характеристики
1	2	3
1.	Адрес земельного участка	-
1.1.	Сведения о местоположении земельного участка (при отсутствии адреса) в структурированном в соответствии с федеральной информационной адресной системой виде	-
1.2.	Дополнительные сведения о местоположении земельного участка	-
2.	Площадь земельного участка ± величина погрешности определения (вычисления) площади ($P \pm \Delta P$), м ²	622 ± 17
3.	Формула, примененная для расчета предельной допустимой погрешности определения площади земельного участка, с подставленными значениями и итоговые (вычисленные) значения (ΔP), м ²	$\Delta P = 3.5 * M_t * \sqrt{P} = 3.5 * 0,2 * \sqrt{622} = 17$
4.	Площадь земельного участка согласно сведениям Единого государственного реестра недвижимости ($P_{\text{кад}}$), м ²	622
5.	Оценка расхождения P и $P_{\text{кад}}$ ($P - P_{\text{кад}}$), м ²	-
6.	Предельные минимальный и максимальный размеры земельного участка ($P_{\text{мин}}$ и $P_{\text{макс}}$), м ²	- -
7.	Кадастровый номер или иной государственный учетный номер (инвентарный) объекта недвижимости, расположенного на земельном участке	-
8.	Вид (виды) разрешенного использования	Садоводство
8.1.	Дополнительные сведения об использовании земельного участка	-
9.	Сведения о земельных участках (землях общего пользования, территории общего пользования), посредством которых обеспечивается доступ	Земли общего пользования
10.	Иные сведения	-
4. Пояснения к сведениям об уточняемом земельном участке с кадастровым номером 16:16:213101:305 :		
1.	-	

Сведения об уточняемых земельных участках, необходимые для исправления реестровых ошибок в сведениях о местоположении их границ

1. Сведения о характерных точках границ уточняемого земельного участка с кадастровым номером 16:16:213101:313 :

Система координат МСК-16					Зона № 1		
Обозначение характерных точек границ	Координаты, м				Метод определения координат	Формулы, примененные для расчета средней квадратической погрешности определения координат характерных точек границ (Mt), с подставленными в такие формулы значениями и итоговые (вычисленные) значения Mt, м	Описание закрепления точки
	содержатся в Едином государственном реестре недвижимости		определены в результате выполнения комплексных кадастровых работ				
	X	Y	X	Y			
1	2	3	4	5	6	7	8
1018	490857.83	1307944.58	490857.35	1307944.37	Метод спутниковых геодезических измерений (определений)	$Mt = \sqrt{(m_0^2 + m_1^2)}$	Долговременный межевой знак
516	490849.76	1307962.88	490849.56	1307962.54	Метод спутниковых геодезических измерений (определений)	$Mt = \sqrt{(m_0^2 + m_1^2)}$	Долговременный межевой знак
1019	490829.93	1307953.89	490829.93	1307953.89	Метод спутниковых геодезических измерений (определений)	$Mt = \sqrt{(m_0^2 + m_1^2)}$	Долговременный межевой знак
1020	490821.77	1307950.19	490821.50	1307950.26	Метод спутниковых геодезических измерений (определений)	$Mt = \sqrt{(m_0^2 + m_1^2)}$	Долговременный межевой знак
1021	490822.84	1307947.90	490822.57	1307948.06	Метод спутниковых геодезических измерений (определений)	$Mt = \sqrt{(m_0^2 + m_1^2)}$	Долговременный межевой знак
1022	490830.35	1307932.64	490829.77	1307932.50	Метод спутниковых геодезических измерений (определений)	$Mt = \sqrt{(m_0^2 + m_1^2)}$	Долговременный межевой знак
1018	490857.83	1307944.58	490857.35	1307944.37	Метод спутниковых геодезических измерений (определений)	$Mt = \sqrt{(m_0^2 + m_1^2)}$	Долговременный межевой знак

2. Сведения о частях границ уточняемого земельного участка с кадастровым номером 16:16:213101:313 :

Обозначение части границ		Горизонтальное проложение (S), м	Описание прохождения части границ	Сведения о согласовании местоположения границ (согласовано/спорное)
от т.	до т.			
1	2	3	4	5
1018	516	19.77	-	-
516	1019	21.45	-	-

2. Сведения о частях границ уточняемого земельного участка с кадастровым номером 16:16:213101:313 :				
Обозначение части границ		Горизонтальное проложение (S), м	Описание прохождения части границ	Сведения о согласовании местоположения границ (согласовано/спорное)
от т.	до т.			
1	2	3	4	5
1019	1020	9.18	-	-
1020	1021	2.45	-	-
1021	1022	17.15	-	-
1022	1018	30.03	-	-
3. Сведения о характеристиках уточняемого земельного участка с кадастровым номером 16:16:213101:313 :				
№ п/п	Наименование характеристики		Значение характеристики	
1	2		3	
1.	Адрес земельного участка		-	
1.1.	Сведения о местоположении земельного участка (при отсутствии адреса) в структурированном в соответствии с федеральной информационной адресной системой виде		-	
1.2.	Дополнительные сведения о местоположении земельного участка		-	
2.	Площадь земельного участка ± величина погрешности определения (вычисления) площади (P ± ΔP), м2		596 ± 17	
3.	Формула, примененная для расчета предельной допустимой погрешности определения площади земельного участка, с подставленными значениями и итоговые (вычисленные) значения (ΔP), м2		$\Delta P = 3.5 * M_t * \sqrt{P} = 3.5 * 0,2 * \sqrt{596} = 17$	
4.	Площадь земельного участка согласно сведениям Единого государственного реестра недвижимости (P _{кад}), м2		600	
5.	Оценка расхождения P и P _{кад} (P - P _{кад}), м2		4	
6.	Предельные минимальный и максимальный размеры земельного участка (P _{мин} и P _{макс}), м2		- -	
7.	Кадастровый номер или иной государственный учетный номер (инвентарный) объекта недвижимости, расположенного на земельном участке		16:16:213101:1287	
8.	Вид (виды) разрешенного использования		Садоводство	
8.1.	Дополнительные сведения об использовании земельного участка		-	
9.	Сведения о земельных участках (землях общего пользования, территории общего пользования), посредством которых обеспечивается доступ		Земли общего пользования	
10.	Иные сведения		-	
4. Пояснения к сведениям об уточняемом земельном участке с кадастровым номером 16:16:213101:313 :				
1.	-			

Сведения об уточняемых земельных участках, необходимые для исправления реестровых ошибок в сведениях о местоположении их границ

1. Сведения о характерных точках границ уточняемого земельного участка с кадастровым номером 16:16:213101:315 :

Система координат МСК-16					Зона № 1		
Обозначение характерных точек границ	Координаты, м				Метод определения координат	Формулы, примененные для расчета средней квадратической погрешности определения координат характерных точек границ (Mt), с подставленными в такие формулы значениями и итоговые (вычисленные) значения Mt, м	Описание закрепления точки
	содержатся в Едином государственном реестре недвижимости		определены в результате выполнения комплексных кадастровых работ				
	X	Y	X	Y			
1	2	3	4	5	6	7	8
110	490838.24	1307988.19	490838.24	1307988.19	Метод спутниковых геодезических измерений (определений)	$Mt = \sqrt{(m_0^2 + m_1^2)}$	Долговременный межевой знак
1023	490830.12	1308006.56	490830.12	1308006.56	Метод спутниковых геодезических измерений (определений)	$Mt = \sqrt{(m_0^2 + m_1^2)}$	Долговременный межевой знак
1024	490802.43	1307994.20	490802.43	1307994.20	Метод спутниковых геодезических измерений (определений)	$Mt = \sqrt{(m_0^2 + m_1^2)}$	Долговременный межевой знак
1025	490810.82	1307975.72	490810.71	1307975.58	Метод спутниковых геодезических измерений (определений)	$Mt = \sqrt{(m_0^2 + m_1^2)}$	Долговременный межевой знак
110	490838.24	1307988.19	490838.24	1307988.19	Метод спутниковых геодезических измерений (определений)	$Mt = \sqrt{(m_0^2 + m_1^2)}$	Долговременный межевой знак

2. Сведения о частях границ уточняемого земельного участка с кадастровым номером 16:16:213101:315 :

Обозначение части границ		Горизонтальное проложение (S), м	Описание прохождения части границ	Сведения о согласовании местоположения границ (согласовано/спорное)
от т.	до т.			
1	2	3	4	5
110	1023	20.08	-	-
1023	1024	30.32	-	-
1024	1025	20.38	-	-
1025	110	30.28	-	-

3. Сведения о характеристиках уточняемого земельного участка с кадастровым номером 16:16:213101:315 :		
№ п/п	Наименование характеристики	Значение характеристики
1	2	3
1.	Адрес земельного участка	-
1.1.	Сведения о местоположении земельного участка (при отсутствии адреса) в структурированном в соответствии с федеральной информационной адресной системой виде	-
1.2.	Дополнительные сведения о местоположении земельного участка	-
2.	Площадь земельного участка ± величина погрешности определения (вычисления) площади ($P \pm \Delta P$), м ²	613 ± 17
3.	Формула, примененная для расчета предельной допустимой погрешности определения площади земельного участка, с подставленными значениями и итоговые (вычисленные) значения (ΔP), м ²	$\Delta P = 3.5 * M_t * \sqrt{P} = 3.5 * 0,2 * \sqrt{613} = 17$
4.	Площадь земельного участка согласно сведениям Единого государственного реестра недвижимости ($P_{\text{кад}}$), м ²	610
5.	Оценка расхождения P и $P_{\text{кад}}$ ($P - P_{\text{кад}}$), м ²	3
6.	Предельные минимальный и максимальный размеры земельного участка ($P_{\text{мин}}$ и $P_{\text{макс}}$), м ²	- -
7.	Кадастровый номер или иной государственный учетный номер (инвентарный) объекта недвижимости, расположенного на земельном участке	16:16:213101:1290
8.	Вид (виды) разрешенного использования	Садоводства
8.1.	Дополнительные сведения об использовании земельного участка	-
9.	Сведения о земельных участках (землях общего пользования, территории общего пользования), посредством которых обеспечивается доступ	Земли общего пользования
10.	Иные сведения	-
4. Пояснения к сведениям об уточняемом земельном участке с кадастровым номером 16:16:213101:315 :		
1.	-	

Сведения об уточняемых земельных участках, необходимые для исправления реестровых ошибок в сведениях о местоположении их границ

1. Сведения о характерных точках границ уточняемого земельного участка с кадастровым номером 16:16:213101:316 :

Система координат МСК-16					Зона № 1		
Обозначение характерных точек границ	Координаты, м				Метод определения координат	Формулы, примененные для расчета средней квадратической погрешности определения координат характерных точек границ (Mt), с подставленными в такие формулы значениями и итоговые (вычисленные) значения Mt, м	Описание закрепления точки
	содержатся в Едином государственном реестре недвижимости		определены в результате выполнения комплексных кадастровых работ				
	X	Y	X	Y			
1	2	3	4	5	6	7	8
1023	490830.12	1308006.56	490830.12	1308006.56	Метод спутниковых геодезических измерений (определений)	$Mt = \sqrt{(m_0^2 + m_1^2)}$	Долговременный межевой знак
42	490822.12	1308024.66	490822.00	1308024.77	Метод спутниковых геодезических измерений (определений)	$Mt = \sqrt{(m_0^2 + m_1^2)}$	Долговременный межевой знак
1028	-	-	490794.53	1308012.74	Метод спутниковых геодезических измерений (определений)	$Mt = \sqrt{(m_0^2 + m_1^2)}$	Долговременный межевой знак
1026	490794.01	1308012.51	490794.01	1308012.51	Метод спутниковых геодезических измерений (определений)	$Mt = \sqrt{(m_0^2 + m_1^2)}$	Долговременный межевой знак
1024	490802.43	1307994.20	490802.43	1307994.20	Метод спутниковых геодезических измерений (определений)	$Mt = \sqrt{(m_0^2 + m_1^2)}$	Долговременный межевой знак
1023	490830.12	1308006.56	490830.12	1308006.56	Метод спутниковых геодезических измерений (определений)	$Mt = \sqrt{(m_0^2 + m_1^2)}$	Долговременный межевой знак

2. Сведения о частях границ уточняемого земельного участка с кадастровым номером 16:16:213101:316 :

Обозначение части границ		Горизонтальное проложение (S), м	Описание прохождения части границ	Сведения о согласовании местоположения границ (согласовано/спорное)
от т.	до т.			
1	2	3	4	5
1023	42	19.94	-	-
42	1028	29.99	-	-
1028	1026	0.57	-	-
1026	1024	20.15	-	-
1024	1023	30.32	-	-

3. Сведения о характеристиках уточняемого земельного участка с кадастровым номером 16:16:213101:316 :		
№ п/п	Наименование характеристики	Значение характеристики
1	2	3
1.	Адрес земельного участка	-
1.1.	Сведения о местоположении земельного участка (при отсутствии адреса) в структурированном в соответствии с федеральной информационной адресной системой виде	-
1.2.	Дополнительные сведения о местоположении земельного участка	-
2.	Площадь земельного участка ± величина погрешности определения (вычисления) площади ($P \pm \Delta P$), м ²	610 ± 17
3.	Формула, примененная для расчета предельной допустимой погрешности определения площади земельного участка, с подставленными значениями и итоговые (вычисленные) значения (ΔP), м ²	$\Delta P = 3.5 * M_t * \sqrt{P} = 3.5 * 0,2 * \sqrt{610} = 17$
4.	Площадь земельного участка согласно сведениям Единого государственного реестра недвижимости ($P_{\text{кад}}$), м ²	609
5.	Оценка расхождения P и $P_{\text{кад}}$ ($P - P_{\text{кад}}$), м ²	1
6.	Предельные минимальный и максимальный размеры земельного участка ($P_{\text{мин}}$ и $P_{\text{макс}}$), м ²	- -
7.	Кадастровый номер или иной государственный учетный номер (инвентарный) объекта недвижимости, расположенного на земельном участке	16:16:213101:1291
8.	Вид (виды) разрешенного использования	Садоводство
8.1.	Дополнительные сведения об использовании земельного участка	-
9.	Сведения о земельных участках (землях общего пользования, территории общего пользования), посредством которых обеспечивается доступ	Земли общего пользования
10.	Иные сведения	-
4. Пояснения к сведениям об уточняемом земельном участке с кадастровым номером 16:16:213101:316 :		
1.	-	

Сведения об уточняемых земельных участках, необходимые для исправления реестровых ошибок в сведениях о местоположении их границ

1. Сведения о характерных точках границ уточняемого земельного участка с кадастровым номером 16:16:213101:317 :

Система координат МСК-16					Зона № 1		
Обозначение характерных точек границ	Координаты, м				Метод определения координат	Формулы, примененные для расчета средней квадратической погрешности определения координат характерных точек границ (Mt), с подставленными в такие формулы значениями и итоговые (вычисленные) значения Mt, м	Описание закрепления точки
	содержатся в Едином государственном реестре недвижимости		определены в результате выполнения комплексных кадастровых работ				
	X	Y	X	Y			
1	2	3	4	5	6	7	8
1027	490786.74	1308030.84	490786.25	1308030.48	Метод спутниковых геодезических измерений (определений)	$Mt = \sqrt{(m_0^2 + m_1^2)}$	Долговременный межевой знак
1028	490794.72	1308012.91	490794.53	1308012.74	Метод спутниковых геодезических измерений (определений)	$Mt = \sqrt{(m_0^2 + m_1^2)}$	Долговременный межевой знак
42	490822.35	1308024.81	490822.00	1308024.77	Метод спутниковых геодезических измерений (определений)	$Mt = \sqrt{(m_0^2 + m_1^2)}$	Долговременный межевой знак
1029	490814.20	1308043.15	490813.84	1308043.23	Метод спутниковых геодезических измерений (определений)	$Mt = \sqrt{(m_0^2 + m_1^2)}$	Долговременный межевой знак
1027	490786.74	1308030.84	490786.25	1308030.48	Метод спутниковых геодезических измерений (определений)	$Mt = \sqrt{(m_0^2 + m_1^2)}$	Долговременный межевой знак

2. Сведения о частях границ уточняемого земельного участка с кадастровым номером 16:16:213101:317 :

Обозначение части границ		Горизонтальное проложение (S), м	Описание прохождения части границ	Сведения о согласовании местоположения границ (согласовано/спорное)
от т.	до т.			
1	2	3	4	5
1027	1028	19.58	-	-
1028	42	29.99	-	-
42	1029	20.18	-	-
1029	1027	30.39	-	-

3. Сведения о характеристиках уточняемого земельного участка с кадастровым номером 16:16:213101:317 :		
№ п/п	Наименование характеристики	Значение характеристики
1	2	3
1.	Адрес земельного участка	-
1.1.	Сведения о местоположении земельного участка (при отсутствии адреса) в структурированном в соответствии с федеральной информационной адресной системой виде	-
1.2.	Дополнительные сведения о местоположении земельного участка	-
2.	Площадь земельного участка ± величина погрешности определения (вычисления) площади ($P \pm \Delta P$), м ²	600 ± 17
3.	Формула, примененная для расчета предельной допустимой погрешности определения площади земельного участка, с подставленными значениями и итоговые (вычисленные) значения (ΔP), м ²	$\Delta P = 3.5 * M_t * \sqrt{P} = 3.5 * 0,2 * \sqrt{600} = 17$
4.	Площадь земельного участка согласно сведениям Единого государственного реестра недвижимости ($P_{\text{кад}}$), м ²	597
5.	Оценка расхождения P и $P_{\text{кад}}$ ($P - P_{\text{кад}}$), м ²	3
6.	Предельные минимальный и максимальный размеры земельного участка ($P_{\text{мин}}$ и $P_{\text{макс}}$), м ²	- -
7.	Кадастровый номер или иной государственный учетный номер (инвентарный) объекта недвижимости, расположенного на земельном участке	16:16:213101:1530
8.	Вид (виды) разрешенного использования	Садоводство
8.1.	Дополнительные сведения об использовании земельного участка	-
9.	Сведения о земельных участках (землях общего пользования, территории общего пользования), посредством которых обеспечивается доступ	Земли общего пользования
10.	Иные сведения	-
4. Пояснения к сведениям об уточняемом земельном участке с кадастровым номером 16:16:213101:317 :		
1.	-	

Сведения об уточняемых земельных участках, необходимые для исправления реестровых ошибок в сведениях о местоположении их границ

1. Сведения о характерных точках границ уточняемого земельного участка с кадастровым номером 16:16:213101:320 :

Система координат МСК-16					Зона № 1		
Обозначение характерных точек границ	Координаты, м				Метод определения координат	Формулы, примененные для расчета средней квадратической погрешности определения координат характерных точек границ (Mt), с подставленными в такие формулы значениями и итоговые (вычисленные) значения Mt, м	Описание закрепления точки
	содержатся в Едином государственном реестре недвижимости		определены в результате выполнения комплексных кадастровых работ				
	X	Y	X	Y			
1	2	3	4	5	6	7	8
47	490797.80	1308079.42	490797.60	1308079.33	Метод спутниковых геодезических измерений (определений)	$Mt = \sqrt{(m_0^2 + m_1^2)}$	Долговременный межевой знак
1030	490789.84	1308097.61	490789.84	1308097.61	Метод спутниковых геодезических измерений (определений)	$Mt = \sqrt{(m_0^2 + m_1^2)}$	Долговременный межевой знак
1031	490762.06	1308085.13	490761.97	1308085.20	Метод спутниковых геодезических измерений (определений)	$Mt = \sqrt{(m_0^2 + m_1^2)}$	Долговременный межевой знак
1032	490770.17	1308066.84	490770.17	1308066.84	Метод спутниковых геодезических измерений (определений)	$Mt = \sqrt{(m_0^2 + m_1^2)}$	Долговременный межевой знак
47	490797.80	1308079.42	490797.60	1308079.33	Метод спутниковых геодезических измерений (определений)	$Mt = \sqrt{(m_0^2 + m_1^2)}$	Долговременный межевой знак

2. Сведения о частях границ уточняемого земельного участка с кадастровым номером 16:16:213101:320 :

Обозначение части границ		Горизонтальное проложение (S), м	Описание прохождения части границ	Сведения о согласовании местоположения границ (согласовано/спорное)
от т.	до т.			
1	2	3	4	5
47	1030	19.86	-	-
1030	1031	30.51	-	-
1031	1032	20.11	-	-
1032	47	30.14	-	-

3. Сведения о характеристиках уточняемого земельного участка с кадастровым номером 16:16:213101:320 :		
№ п/п	Наименование характеристики	Значение характеристики
1	2	3
1.	Адрес земельного участка	-
1.1.	Сведения о местоположении земельного участка (при отсутствии адреса) в структурированном в соответствии с федеральной информационной адресной системой виде	-
1.2.	Дополнительные сведения о местоположении земельного участка	-
2.	Площадь земельного участка ± величина погрешности определения (вычисления) площади ($P \pm \Delta P$), м ²	606 ± 17
3.	Формула, примененная для расчета предельной допустимой погрешности определения площади земельного участка, с подставленными значениями и итоговые (вычисленные) значения (ΔP), м ²	$\Delta P = 3.5 * M_t * \sqrt{P} = 3.5 * 0,2 * \sqrt{606} = 17$
4.	Площадь земельного участка согласно сведениям Единого государственного реестра недвижимости ($P_{\text{кад}}$), м ²	606
5.	Оценка расхождения P и $P_{\text{кад}}$ ($P - P_{\text{кад}}$), м ²	-
6.	Предельные минимальный и максимальный размеры земельного участка ($P_{\text{мин}}$ и $P_{\text{макс}}$), м ²	- -
7.	Кадастровый номер или иной государственный учетный номер (инвентарный) объекта недвижимости, расположенного на земельном участке	16:16:213101:1395
8.	Вид (виды) разрешенного использования	Садоводство
8.1.	Дополнительные сведения об использовании земельного участка	-
9.	Сведения о земельных участках (землях общего пользования, территории общего пользования), посредством которых обеспечивается доступ	Земли общего пользования
10.	Иные сведения	-
4. Пояснения к сведениям об уточняемом земельном участке с кадастровым номером 16:16:213101:320 :		
1.	-	

Сведения об уточняемых земельных участках, необходимые для исправления реестровых ошибок в сведениях о местоположении их границ

1. Сведения о характерных точках границ уточняемого земельного участка с кадастровым номером 16:16:213101:322 :

Система координат МСК-16

Зона № 1

Обозначение характерных точек границ	Координаты, м				Метод определения координат	Формулы, примененные для расчета средней квадратической погрешности определения координат характерных точек границ (Mt), с подставленными в такие формулы значениями и итоговые (вычисленные) значения Mt, м	Описание закрепления точки
	содержатся в Едином государственном реестре недвижимости		определены в результате выполнения комплексных кадастровых работ				
	X	Y	X	Y			
1	2	3	4	5	6	7	8
60	490781.53	1308115.53	490781.53	1308115.53	Метод спутниковых геодезических измерений (определений)	$Mt = \sqrt{(m_0^2 + m_1^2)}$	Долговременный межевой знак
1033	490773.21	1308133.90	490773.21	1308133.90	Метод спутниковых геодезических измерений (определений)	$Mt = \sqrt{(m_0^2 + m_1^2)}$	Долговременный межевой знак
1034	490745.59	1308121.82	490745.59	1308121.82	Метод спутниковых геодезических измерений (определений)	$Mt = \sqrt{(m_0^2 + m_1^2)}$	Долговременный межевой знак
1035	490753.86	1308103.51	490753.85	1308103.54	Метод спутниковых геодезических измерений (определений)	$Mt = \sqrt{(m_0^2 + m_1^2)}$	Долговременный межевой знак
60	490781.53	1308115.53	490781.53	1308115.53	Метод спутниковых геодезических измерений (определений)	$Mt = \sqrt{(m_0^2 + m_1^2)}$	Долговременный межевой знак

2. Сведения о частях границ уточняемого земельного участка с кадастровым номером 16:16:213101:322 :

Обозначение части границ		Горизонтальное проложение (S), м	Описание прохождения части границ	Сведения о согласовании местоположения границ (согласовано/спорное)
от т.	до т.			
1	2	3	4	5
60	1033	20.17	-	-
1033	1034	30.15	-	-
1034	1035	20.06	-	-
1035	60	30.17	-	-

3. Сведения о характеристиках уточняемого земельного участка с кадастровым номером 16:16:213101:322 :		
№ п/п	Наименование характеристики	Значение характеристики
1	2	3
1.	Адрес земельного участка	-
1.1.	Сведения о местоположении земельного участка (при отсутствии адреса) в структурированном в соответствии с федеральной информационной адресной системой виде	-
1.2.	Дополнительные сведения о местоположении земельного участка	-
2.	Площадь земельного участка ± величина погрешности определения (вычисления) площади ($P \pm \Delta P$), м ²	606 ± 17
3.	Формула, примененная для расчета предельной допустимой погрешности определения площади земельного участка, с подставленными значениями и итоговые (вычисленные) значения (ΔP), м ²	$\Delta P = 3.5 * M_t * \sqrt{P} = 3.5 * 0,2 * \sqrt{606} = 17$
4.	Площадь земельного участка согласно сведениям Единого государственного реестра недвижимости ($P_{\text{кад}}$), м ²	607
5.	Оценка расхождения P и $P_{\text{кад}}$ ($P - P_{\text{кад}}$), м ²	1
6.	Предельные минимальный и максимальный размеры земельного участка ($P_{\text{мин}}$ и $P_{\text{макс}}$), м ²	- -
7.	Кадастровый номер или иной государственный учетный номер (инвентарный) объекта недвижимости, расположенного на земельном участке	16:16:213101:1528 16:16:213101:1555
8.	Вид (виды) разрешенного использования	Садоводство
8.1.	Дополнительные сведения об использовании земельного участка	-
9.	Сведения о земельных участках (землях общего пользования, территории общего пользования), посредством которых обеспечивается доступ	Земли общего пользования
10.	Иные сведения	-
4. Пояснения к сведениям об уточняемом земельном участке с кадастровым номером 16:16:213101:322 :		
1.	-	

Сведения об уточняемых земельных участках, необходимые для исправления реестровых ошибок в сведениях о местоположении их границ

1. Сведения о характерных точках границ уточняемого земельного участка с кадастровым номером 16:16:213101:327 :

Система координат МСК-16					Зона № 1		
Обозначение характерных точек границ	Координаты, м				Метод определения координат	Формулы, примененные для расчета средней квадратической погрешности определения координат характерных точек границ (Mt), с подставленными в такие формулы значениями и итоговые (вычисленные) значения Mt, м	Описание закрепления точки
	содержатся в Едином государственном реестре недвижимости		определены в результате выполнения комплексных кадастровых работ				
	X	Y	X	Y			
1	2	3	4	5	6	7	8
59	490740.71	1308207.39	490740.71	1308207.39	Метод спутниковых геодезических измерений (определений)	$Mt = \sqrt{(m_0^2 + m_1^2)}$	Долговременный межевой знак
1036	490738.31	1308212.81	490738.31	1308212.81	Метод спутниковых геодезических измерений (определений)	$Mt = \sqrt{(m_0^2 + m_1^2)}$	Долговременный межевой знак
1037	490732.92	1308225.52	490732.92	1308225.52	Метод спутниковых геодезических измерений (определений)	$Mt = \sqrt{(m_0^2 + m_1^2)}$	Долговременный межевой знак
1038	490704.82	1308213.10	490704.82	1308213.10	Метод спутниковых геодезических измерений (определений)	$Mt = \sqrt{(m_0^2 + m_1^2)}$	Долговременный межевой знак
1039	490713.03	1308195.12	490713.03	1308195.12	Метод спутниковых геодезических измерений (определений)	$Mt = \sqrt{(m_0^2 + m_1^2)}$	Долговременный межевой знак
н201У	-	-	490724.22	1308199.95	Метод спутниковых геодезических измерений (определений)	$Mt = \sqrt{(m_0^2 + m_1^2)}$	Долговременный межевой знак
59	490740.71	1308207.39	490740.71	1308207.39	Метод спутниковых геодезических измерений (определений)	$Mt = \sqrt{(m_0^2 + m_1^2)}$	Долговременный межевой знак

2. Сведения о частях границ уточняемого земельного участка с кадастровым номером 16:16:213101:327 :

Обозначение части границ		Горизонтальное проложение (S), м	Описание прохождения части границ	Сведения о согласовании местоположения границ (согласовано/спорное)
от т.	до т.			
1	2	3	4	5
59	1036	5.93	-	-
1036	1037	13.81	-	-

2. Сведения о частях границ уточняемого земельного участка с кадастровым номером 16:16:213101:327 :				
Обозначение части границ		Горизонтальное проложение (S), м	Описание прохождения части границ	Сведения о согласовании местоположения границ (согласовано/спорное)
от т.	до т.			
1	2	3	4	5
1037	1038	30.72	-	-
1038	1039	19.77	-	-
1039	н201У	12.19	-	-
н201У	59	18.09	-	-
3. Сведения о характеристиках уточняемого земельного участка с кадастровым номером 16:16:213101:327 :				
№ п/п	Наименование характеристики		Значение характеристики	
1	2		3	
1.	Адрес земельного участка		-	
1.1.	Сведения о местоположении земельного участка (при отсутствии адреса) в структурированном в соответствии с федеральной информационной адресной системой виде		-	
1.2.	Дополнительные сведения о местоположении земельного участка		-	
2.	Площадь земельного участка ± величина погрешности определения (вычисления) площади (P ± ΔP), м2		603 ± 17	
3.	Формула, примененная для расчета предельной допустимой погрешности определения площади земельного участка, с подставленными значениями и итоговые (вычисленные) значения (ΔP), м2		$\Delta P = 3.5 * M_t * \sqrt{P} = 3.5 * 0,2 * \sqrt{603} = 17$	
4.	Площадь земельного участка согласно сведениям Единого государственного реестра недвижимости (Ркад), м2		602	
5.	Оценка расхождения P и Ркад (P - Ркад), м2		1	
6.	Предельные минимальный и максимальный размеры земельного участка (Рмин и Рмакс), м2		- -	
7.	Кадастровый номер или иной государственный учетный номер (инвентарный) объекта недвижимости, расположенного на земельном участке		16:16:213101:1602	
8.	Вид (виды) разрешенного использования		Садоводство	
8.1.	Дополнительные сведения об использовании земельного участка		-	
9.	Сведения о земельных участках (землях общего пользования, территории общего пользования), посредством которых обеспечивается доступ		Земли общего пользования	
10.	Иные сведения		-	
4. Пояснения к сведениям об уточняемом земельном участке с кадастровым номером 16:16:213101:327 :				
1.	-			

Сведения об уточняемых земельных участках, необходимые для исправления реестровых ошибок в сведениях о местоположении их границ

1. Сведения о характерных точках границ уточняемого земельного участка с кадастровым номером 16:16:213101:330 :

Система координат МСК-16					Зона № 1		
Обозначение характерных точек границ	Координаты, м				Метод определения координат	Формулы, примененные для расчета средней квадратической погрешности определения координат характерных точек границ (Mt), с подставленными в такие формулы значениями и итоговые (вычисленные) значения Mt, м	Описание закрепления точки
	содержатся в Едином государственном реестре недвижимости		определены в результате выполнения комплексных кадастровых работ				
	X	Y	X	Y			
1	2	3	4	5	6	7	8
552	490866.73	1307775.56	490867.26	1307774.40	Метод спутниковых геодезических измерений (определений)	$Mt = \sqrt{(m_0^2 + m_1^2)}$	Долговременный межевой знак
1016	490894.41	1307787.05	490894.97	1307785.79	Метод спутниковых геодезических измерений (определений)	$Mt = \sqrt{(m_0^2 + m_1^2)}$	Долговременный межевой знак
1017	-	-	490886.71	1307804.79	Метод спутниковых геодезических измерений (определений)	$Mt = \sqrt{(m_0^2 + m_1^2)}$	Долговременный межевой знак
1040	490886.02	1307805.63	490886.56	1307805.10	Метод спутниковых геодезических измерений (определений)	$Mt = \sqrt{(m_0^2 + m_1^2)}$	Долговременный межевой знак
1041	490858.72	1307793.13	490859.35	1307792.14	Метод спутниковых геодезических измерений (определений)	$Mt = \sqrt{(m_0^2 + m_1^2)}$	Долговременный межевой знак
552	490866.73	1307775.56	490867.26	1307774.40	Метод спутниковых геодезических измерений (определений)	$Mt = \sqrt{(m_0^2 + m_1^2)}$	Долговременный межевой знак

2. Сведения о частях границ уточняемого земельного участка с кадастровым номером 16:16:213101:330 :

Обозначение части границ		Горизонтальное проложение (S), м	Описание прохождения части границ	Сведения о согласовании местоположения границ (согласовано/спорное)
от т.	до т.			
1	2	3	4	5
552	1016	29.96	-	-
1016	1017	20.72	-	-
1017	1040	0.34	-	-
1040	1041	30.14	-	-
1041	552	19.42	-	-

3. Сведения о характеристиках уточняемого земельного участка с кадастровым номером 16:16:213101:330 :		
№ п/п	Наименование характеристики	Значение характеристики
1	2	3
1.	Адрес земельного участка	-
1.1.	Сведения о местоположении земельного участка (при отсутствии адреса) в структурированном в соответствии с федеральной информационной адресной системой виде	-
1.2.	Дополнительные сведения о местоположении земельного участка	-
2.	Площадь земельного участка ± величина погрешности определения (вычисления) площади ($P \pm \Delta P$), м ²	608 ± 17
3.	Формула, примененная для расчета предельной допустимой погрешности определения площади земельного участка, с подставленными значениями и итоговые (вычисленные) значения (ΔP), м ²	$\Delta P = 3.5 * M_t * \sqrt{P} = 3.5 * 0,2 * \sqrt{608} = 17$
4.	Площадь земельного участка согласно сведениям Единого государственного реестра недвижимости ($P_{\text{кад}}$), м ²	595
5.	Оценка расхождения P и $P_{\text{кад}}$ ($P - P_{\text{кад}}$), м ²	13
6.	Предельные минимальный и максимальный размеры земельного участка ($P_{\text{мин}}$ и $P_{\text{макс}}$), м ²	- -
7.	Кадастровый номер или иной государственный учетный номер (инвентарный) объекта недвижимости, расположенного на земельном участке	-
8.	Вид (виды) разрешенного использования	Садоводство
8.1.	Дополнительные сведения об использовании земельного участка	-
9.	Сведения о земельных участках (землях общего пользования, территории общего пользования), посредством которых обеспечивается доступ	Земли общего пользования
10.	Иные сведения	-
4. Пояснения к сведениям об уточняемом земельном участке с кадастровым номером 16:16:213101:330 :		
1.	-	

Сведения об уточняемых земельных участках, необходимые для исправления реестровых ошибок в сведениях о местоположении их границ

1. Сведения о характерных точках границ уточняемого земельного участка с кадастровым номером 16:16:213101:334 :

Система координат МСК-16

Зона № 1

Обозначение характерных точек границ	Координаты, м				Метод определения координат	Формулы, примененные для расчета средней квадратической погрешности определения координат характерных точек границ (Mt), с подставленными в такие формулы значениями и итоговые (вычисленные) значения Mt, м	Описание закрепления точки
	содержатся в Едином государственном реестре недвижимости		определены в результате выполнения комплексных кадастровых работ				
	X	Y	X	Y			
1	2	3	4	5	6	7	8
1042	490862.54	1307858.84	490862.54	1307858.84	Метод спутниковых геодезических измерений (определений)	$Mt = \sqrt{(m_0^2 + m_1^2)}$	Долговременный межевой знак
1449	-	-	490860.12	1307864.75	Метод спутниковых геодезических измерений (определений)	$Mt = \sqrt{(m_0^2 + m_1^2)}$	Долговременный межевой знак
1043	490853.92	1307877.22	490854.10	1307877.64	Метод спутниковых геодезических измерений (определений)	$Mt = \sqrt{(m_0^2 + m_1^2)}$	Долговременный межевой знак
1044	490847.53	1307874.29	490847.53	1307874.29	Метод спутниковых геодезических измерений (определений)	$Mt = \sqrt{(m_0^2 + m_1^2)}$	Долговременный межевой знак
1045	490827.17	1307864.92	490827.17	1307864.92	Метод спутниковых геодезических измерений (определений)	$Mt = \sqrt{(m_0^2 + m_1^2)}$	Долговременный межевой знак
1046	490835.30	1307846.51	490835.30	1307846.51	Метод спутниковых геодезических измерений (определений)	$Mt = \sqrt{(m_0^2 + m_1^2)}$	Долговременный межевой знак
1047	490847.06	1307851.78	490847.06	1307851.78	Метод спутниковых геодезических измерений (определений)	$Mt = \sqrt{(m_0^2 + m_1^2)}$	Долговременный межевой знак
1048	490859.40	1307857.42	490859.40	1307857.42	Метод спутниковых геодезических измерений (определений)	$Mt = \sqrt{(m_0^2 + m_1^2)}$	Долговременный межевой знак
1042	490862.54	1307858.84	490862.54	1307858.84	Метод спутниковых геодезических измерений (определений)	$Mt = \sqrt{(m_0^2 + m_1^2)}$	Долговременный межевой знак

2. Сведения о частях границ уточняемого земельного участка с кадастровым номером 16:16:213101:334 :				
Обозначение части границ		Горизонтальное проложение (S), м	Описание прохождения части границ	Сведения о согласовании местоположения границ (согласовано/спорное)
от т.	до т.			
1	2	3	4	5
1042	1449	6.39	-	-
1449	1043	14.23	-	-
1043	1044	7.37	-	-
1044	1045	22.41	-	-
1045	1046	20.13	-	-
1046	1047	12.89	-	-
1047	1048	13.57	-	-
1048	1042	3.45	-	-
3. Сведения о характеристиках уточняемого земельного участка с кадастровым номером 16:16:213101:334 :				
№ п/п	Наименование характеристики		Значение характеристики	
1	2		3	
1.	Адрес земельного участка		-	
1.1.	Сведения о местоположении земельного участка (при отсутствии адреса) в структурированном в соответствии с федеральной информационной адресной системой виде		-	
1.2.	Дополнительные сведения о местоположении земельного участка		-	
2.	Площадь земельного участка ± величина погрешности определения (вычисления) площади ($P \pm \Delta P$), м ²		607 ± 17	
3.	Формула, примененная для расчета предельной допустимой погрешности определения площади земельного участка, с подставленными значениями и итоговые (вычисленные) значения (ΔP), м ²		$\Delta P = 3.5 * M_t * \sqrt{P} = 3.5 * 0.2 * \sqrt{607} = 17$	
4.	Площадь земельного участка согласно сведениям Единого государственного реестра недвижимости (Р _{кад}), м ²		600	
5.	Оценка расхождения Р и Р _{кад} (Р - Р _{кад}), м ²		7	
6.	Предельные минимальный и максимальный размеры земельного участка (Р _{мин} и Р _{макс}), м ²		- -	
7.	Кадастровый номер или иной государственный учетный номер (инвентарный) объекта недвижимости, расположенного на земельном участке		16:16:213101:1635	
8.	Вид (виды) разрешенного использования		Садоводство	
8.1.	Дополнительные сведения об использовании земельного участка		-	
9.	Сведения о земельных участках (землях общего пользования, территории общего пользования), посредством которых обеспечивается доступ		Земли общего пользования	
10.	Иные сведения		-	
4. Пояснения к сведениям об уточняемом земельном участке с кадастровым номером 16:16:213101:334 :				
1.	-			

Сведения об уточняемых земельных участках, необходимые для исправления реестровых ошибок в сведениях о местоположении их границ

1. Сведения о характерных точках границ уточняемого земельного участка с кадастровым номером 16:16:213101:337 :

Система координат МСК-16					Зона № 1		
Обозначение характерных точек границ	Координаты, м				Метод определения координат	Формулы, примененные для расчета средней квадратической погрешности определения координат характерных точек границ (Mt), с подставленными в такие формулы значениями и итоговые (вычисленные) значения Mt, м	Описание закрепления точки
	содержатся в Едином государственном реестре недвижимости		определены в результате выполнения комплексных кадастровых работ				
	X	Y	X	Y			
1	2	3	4	5	6	7	8
1049	490838.22	1307913.96	490838.06	1307913.62	Метод спутниковых геодезических измерений (определений)	$Mt = \sqrt{(m_0^2 + m_1^2)}$	Долговременный межевой знак
1050	490829.98	1307931.71	490830.09	1307931.77	Метод спутниковых геодезических измерений (определений)	$Mt = \sqrt{(m_0^2 + m_1^2)}$	Долговременный межевой знак
1051	490825.45	1307929.36	490825.25	1307929.44	Метод спутниковых геодезических измерений (определений)	$Mt = \sqrt{(m_0^2 + m_1^2)}$	Долговременный межевой знак
514	490803.13	1307919.45	490802.95	1307919.62	Метод спутниковых геодезических измерений (определений)	$Mt = \sqrt{(m_0^2 + m_1^2)}$	Долговременный межевой знак
1052	490810.91	1307901.43	490810.91	1307901.43	Метод спутниковых геодезических измерений (определений)	$Mt = \sqrt{(m_0^2 + m_1^2)}$	Долговременный межевой знак
1053	490822.97	1307907.11	490822.97	1307907.11	Метод спутниковых геодезических измерений (определений)	$Mt = \sqrt{(m_0^2 + m_1^2)}$	Долговременный межевой знак
1049	490838.22	1307913.96	490838.06	1307913.62	Метод спутниковых геодезических измерений (определений)	$Mt = \sqrt{(m_0^2 + m_1^2)}$	Долговременный межевой знак

2. Сведения о частях границ уточняемого земельного участка с кадастровым номером 16:16:213101:337 :

Обозначение части границ		Горизонтальное проложение (S), м	Описание прохождения части границ	Сведения о согласовании местоположения границ (согласовано/спорное)
от т.	до т.			
1	2	3	4	5
1049	1050	19.82	-	-
1050	1051	5.37	-	-

2. Сведения о частях границ уточняемого земельного участка с кадастровым номером 16:16:213101:337 :				
Обозначение части границ		Горизонтальное проложение (S), м	Описание прохождения части границ	Сведения о согласовании местоположения границ (согласовано/спорное)
от т.	до т.			
1	2	3	4	5
1051	514	24.37	-	-
514	1052	19.86	-	-
1052	1053	13.33	-	-
1053	1049	16.43	-	-
3. Сведения о характеристиках уточняемого земельного участка с кадастровым номером 16:16:213101:337 :				
№ п/п	Наименование характеристики		Значение характеристики	
1	2		3	
1.	Адрес земельного участка		-	
1.1.	Сведения о местоположении земельного участка (при отсутствии адреса) в структурированном в соответствии с федеральной информационной адресной системой виде		-	
1.2.	Дополнительные сведения о местоположении земельного участка		-	
2.	Площадь земельного участка ± величина погрешности определения (вычисления) площади (P ± ΔP), м2		584 ± 17	
3.	Формула, примененная для расчета предельной допустимой погрешности определения площади земельного участка, с подставленными значениями и итоговые (вычисленные) значения (ΔP), м2		$\Delta P = 3.5 * M_t * \sqrt{P} = 3.5 * 0,2 * \sqrt{584} = 17$	
4.	Площадь земельного участка согласно сведениям Единого государственного реестра недвижимости (P _{кад}), м2		578	
5.	Оценка расхождения P и P _{кад} (P - P _{кад}), м2		6	
6.	Предельные минимальный и максимальный размеры земельного участка (P _{мин} и P _{макс}), м2		- -	
7.	Кадастровый номер или иной государственный учетный номер (инвентарный) объекта недвижимости, расположенного на земельном участке		16:16:213101:1910	
8.	Вид (виды) разрешенного использования		Садоводство	
8.1.	Дополнительные сведения об использовании земельного участка		-	
9.	Сведения о земельных участках (землях общего пользования, территории общего пользования), посредством которых обеспечивается доступ		Земли общего пользования	
10.	Иные сведения		-	
4. Пояснения к сведениям об уточняемом земельном участке с кадастровым номером 16:16:213101:337 :				
1.	-			

Сведения об уточняемых земельных участках, необходимые для исправления реестровых ошибок в сведениях о местоположении их границ

1. Сведения о характерных точках границ уточняемого земельного участка с кадастровым номером 16:16:213101:338 :

Система координат МСК-16

Зона № 1

Обозначение характерных точек границ	Координаты, м				Метод определения координат	Формулы, примененные для расчета средней квадратической погрешности определения координат характерных точек границ (Mt), с подставленными в такие формулы значениями и итоговые (вычисленные) значения Mt, м	Описание закрепления точки
	содержатся в Едином государственном реестре недвижимости		определены в результате выполнения комплексных кадастровых работ				
	X	Y	X	Y			
1	2	3	4	5	6	7	8
1020	490821.78	1307950.05	490821.50	1307950.26	Метод спутниковых геодезических измерений (определений)	$Mt = \sqrt{(m_0^2 + m_1^2)}$	Долговременный межевой знак
515	490795.56	1307938.25	490794.97	1307938.44	Метод спутниковых геодезических измерений (определений)	$Mt = \sqrt{(m_0^2 + m_1^2)}$	Долговременный межевой знак
514	490802.47	1307919.15	490802.95	1307919.62	Метод спутниковых геодезических измерений (определений)	$Mt = \sqrt{(m_0^2 + m_1^2)}$	Долговременный межевой знак
1051	-	-	490825.25	1307929.44	Метод спутниковых геодезических измерений (определений)	$Mt = \sqrt{(m_0^2 + m_1^2)}$	Долговременный межевой знак
1050	490830.65	1307932.02	490830.09	1307931.77	Метод спутниковых геодезических измерений (определений)	$Mt = \sqrt{(m_0^2 + m_1^2)}$	Долговременный межевой знак
1022	-	-	490829.77	1307932.50	Метод спутниковых геодезических измерений (определений)	$Mt = \sqrt{(m_0^2 + m_1^2)}$	Долговременный межевой знак
1021	-	-	490822.57	1307948.06	Метод спутниковых геодезических измерений (определений)	$Mt = \sqrt{(m_0^2 + m_1^2)}$	Долговременный межевой знак
1020	490821.78	1307950.05	490821.50	1307950.26	Метод спутниковых геодезических измерений (определений)	$Mt = \sqrt{(m_0^2 + m_1^2)}$	Долговременный межевой знак

2. Сведения о частях границ уточняемого земельного участка с кадастровым номером 16:16:213101:338 :				
Обозначение части границ		Горизонтальное проложение (S), м	Описание прохождения части границ	Сведения о согласовании местоположения границ (согласовано/спорное)
от т.	до т.			
1	2	3	4	5
1020	515	29.04	-	-
515	514	20.44	-	-
514	1051	24.37	-	-
1051	1050	5.37	-	-
1050	1022	0.80	-	-
1022	1021	17.15	-	-
1021	1020	2.45	-	-
3. Сведения о характеристиках уточняемого земельного участка с кадастровым номером 16:16:213101:338 :				
№ п/п	Наименование характеристики		Значение характеристики	
1	2		3	
1.	Адрес земельного участка		-	
1.1.	Сведения о местоположении земельного участка (при отсутствии адреса) в структурированном в соответствии с федеральной информационной адресной системой виде		-	
1.2.	Дополнительные сведения о местоположении земельного участка		-	
2.	Площадь земельного участка ± величина погрешности определения (вычисления) площади (P ± ΔP), м ²		603 ± 17	
3.	Формула, примененная для расчета предельной допустимой погрешности определения площади земельного участка, с подставленными значениями и итоговые (вычисленные) значения (ΔP), м ²		$\Delta P = 3.5 * M_t * \sqrt{P} = 3.5 * 0,2 * \sqrt{603} = 17$	
4.	Площадь земельного участка согласно сведениям Единого государственного реестра недвижимости (P _{кад}), м ²		602	
5.	Оценка расхождения P и P _{кад} (P - P _{кад}), м ²		1	
6.	Предельные минимальный и максимальный размеры земельного участка (P _{мин} и P _{макс}), м ²		- -	
7.	Кадастровый номер или иной государственный учетный номер (инвентарный) объекта недвижимости, расположенного на земельном участке		16:16:213101:1482	
8.	Вид (виды) разрешенного использования		Садоводство	
8.1.	Дополнительные сведения об использовании земельного участка		-	
9.	Сведения о земельных участках (землях общего пользования, территории общего пользования), посредством которых обеспечивается доступ		Земли общего пользования	
10.	Иные сведения		-	
4. Пояснения к сведениям об уточняемом земельном участке с кадастровым номером 16:16:213101:338 :				
1.	-			

Сведения об уточняемых земельных участках, необходимые для исправления реестровых ошибок в сведениях о местоположении их границ

1. Сведения о характерных точках границ уточняемого земельного участка с кадастровым номером 16:16:213101:339 :

Система координат МСК-16					Зона № 1		
Обозначение характерных точек границ	Координаты, м				Метод определения координат	Формулы, примененные для расчета средней квадратической погрешности определения координат характерных точек границ (Mt), с подставленными в такие формулы значениями и итоговые (вычисленные) значения Mt, м	Описание закрепления точки
	содержатся в Едином государственном реестре недвижимости		определены в результате выполнения комплексных кадастровых работ				
	X	Y	X	Y			
1	2	3	4	5	6	7	8
1054	490819.33	1307956.55	490819.33	1307956.55	Метод спутниковых геодезических измерений (определений)	$Mt = \sqrt{(m_0^2 + m_1^2)}$	Долговременный межевой знак
1025	490810.71	1307975.58	490810.71	1307975.58	Метод спутниковых геодезических измерений (определений)	$Mt = \sqrt{(m_0^2 + m_1^2)}$	Долговременный межевой знак
112	490783.81	1307963.95	490783.29	1307963.73	Метод спутниковых геодезических измерений (определений)	$Mt = \sqrt{(m_0^2 + m_1^2)}$	Долговременный межевой знак
111	490792.40	1307944.74	490791.97	1307944.53	Метод спутниковых геодезических измерений (определений)	$Mt = \sqrt{(m_0^2 + m_1^2)}$	Долговременный межевой знак
1054	490819.33	1307956.55	490819.33	1307956.55	Метод спутниковых геодезических измерений (определений)	$Mt = \sqrt{(m_0^2 + m_1^2)}$	Долговременный межевой знак

2. Сведения о частях границ уточняемого земельного участка с кадастровым номером 16:16:213101:339 :

Обозначение части границ		Горизонтальное проложение (S), м	Описание прохождения части границ	Сведения о согласовании местоположения границ (согласовано/спорное)
от т.	до т.			
1	2	3	4	5
1054	1025	20.89	-	-
1025	112	29.87	-	-
112	111	21.07	-	-
111	1054	29.88	-	-

3. Сведения о характеристиках уточняемого земельного участка с кадастровым номером 16:16:213101:339 :		
№ п/п	Наименование характеристики	Значение характеристики
1	2	3
1.	Адрес земельного участка	-
1.1.	Сведения о местоположении земельного участка (при отсутствии адреса) в структурированном в соответствии с федеральной информационной адресной системой виде	-
1.2.	Дополнительные сведения о местоположении земельного участка	-
2.	Площадь земельного участка ± величина погрешности определения (вычисления) площади ($P \pm \Delta P$), м ²	627 ± 18
3.	Формула, примененная для расчета предельной допустимой погрешности определения площади земельного участка, с подставленными значениями и итоговые (вычисленные) значения (ΔP), м ²	$\Delta P = 3.5 * M_t * \sqrt{P} = 3.5 * 0,2 * \sqrt{627} = 18$
4.	Площадь земельного участка согласно сведениям Единого государственного реестра недвижимости ($P_{\text{кад}}$), м ²	615
5.	Оценка расхождения P и $P_{\text{кад}}$ ($P - P_{\text{кад}}$), м ²	12
6.	Предельные минимальный и максимальный размеры земельного участка ($P_{\text{мин}}$ и $P_{\text{макс}}$), м ²	- -
7.	Кадастровый номер или иной государственный учетный номер (инвентарный) объекта недвижимости, расположенного на земельном участке	16:16:213101:1611 16:16:213101:1612 16:16:213101:1528 16:16:213101:1305 16:16:213101:1614
8.	Вид (виды) разрешенного использования	Для садоводства
8.1.	Дополнительные сведения об использовании земельного участка	-
9.	Сведения о земельных участках (землях общего пользования, территории общего пользования), посредством которых обеспечивается доступ	Земли общего пользования
10.	Иные сведения	-
4. Пояснения к сведениям об уточняемом земельном участке с кадастровым номером 16:16:213101:339 :		
1.	-	

Сведения об уточняемых земельных участках, необходимые для исправления реестровых ошибок в сведениях о местоположении их границ

1. Сведения о характерных точках границ уточняемого земельного участка с кадастровым номером 16:16:213101:340 :

Система координат МСК-16					Зона № 1		
Обозначение характерных точек границ	Координаты, м				Метод определения координат	Формулы, примененные для расчета средней квадратической погрешности определения координат характерных точек границ (Mt), с подставленными в такие формулы значениями и итоговые (вычисленные) значения Mt, м	Описание закрепления точки
	содержатся в Едином государственном реестре недвижимости		определены в результате выполнения комплексных кадастровых работ				
	X	Y	X	Y			
1	2	3	4	5	6	7	8
1025	490810.77	1307975.63	490810.71	1307975.58	Метод спутниковых геодезических измерений (определений)	$Mt = \sqrt{(m_0^2 + m_1^2)}$	Долговременный межевой знак
1024	490802.43	1307994.20	490802.43	1307994.20	Метод спутниковых геодезических измерений (определений)	$Mt = \sqrt{(m_0^2 + m_1^2)}$	Долговременный межевой знак
113	490775.02	1307981.83	490775.16	1307981.89	Метод спутниковых геодезических измерений (определений)	$Mt = \sqrt{(m_0^2 + m_1^2)}$	Долговременный межевой знак
112	490783.09	1307963.64	490783.29	1307963.73	Метод спутниковых геодезических измерений (определений)	$Mt = \sqrt{(m_0^2 + m_1^2)}$	Долговременный межевой знак
112	490783.81	1307963.95	-	-	-	0.2	-
1025	490810.77	1307975.63	490810.71	1307975.58	Метод спутниковых геодезических измерений (определений)	$Mt = \sqrt{(m_0^2 + m_1^2)}$	Долговременный межевой знак

2. Сведения о частях границ уточняемого земельного участка с кадастровым номером 16:16:213101:340 :

Обозначение части границ		Горизонтальное проложение (S), м	Описание прохождения части границ	Сведения о согласовании местоположения границ (согласовано/спорное)
от т.	до т.			
1	2	3	4	5
1025	1024	20.38	-	-
1024	113	29.92	-	-
113	112	19.90	-	-
112	1025	29.87	-	-

3. Сведения о характеристиках уточняемого земельного участка с кадастровым номером 16:16:213101:340 :		
№ п/п	Наименование характеристики	Значение характеристики
1	2	3
1.	Адрес земельного участка	-
1.1.	Сведения о местоположении земельного участка (при отсутствии адреса) в структурированном в соответствии с федеральной информационной адресной системой виде	-
1.2.	Дополнительные сведения о местоположении земельного участка	-
2.	Площадь земельного участка ± величина погрешности определения (вычисления) площади ($P \pm \Delta P$), м ²	602 ± 17
3.	Формула, примененная для расчета предельной допустимой погрешности определения площади земельного участка, с подставленными значениями и итоговые (вычисленные) значения (ΔP), м ²	$\Delta P = 3.5 * M_t * \sqrt{P} = 3.5 * 0,2 * \sqrt{602} = 17$
4.	Площадь земельного участка согласно сведениям Единого государственного реестра недвижимости ($P_{\text{кад}}$), м ²	606
5.	Оценка расхождения P и $P_{\text{кад}}$ ($P - P_{\text{кад}}$), м ²	4
6.	Предельные минимальный и максимальный размеры земельного участка ($P_{\text{мин}}$ и $P_{\text{макс}}$), м ²	- -
7.	Кадастровый номер или иной государственный учетный номер (инвентарный) объекта недвижимости, расположенного на земельном участке	16:16:213101:1528 16:16:213101:1307
8.	Вид (виды) разрешенного использования	Для ведения садоводства
8.1.	Дополнительные сведения об использовании земельного участка	-
9.	Сведения о земельных участках (землях общего пользования, территории общего пользования), посредством которых обеспечивается доступ	Земли общего пользования
10.	Иные сведения	-
4. Пояснения к сведениям об уточняемом земельном участке с кадастровым номером 16:16:213101:340 :		
1.	-	

Сведения об уточняемых земельных участках, необходимые для исправления реестровых ошибок в сведениях о местоположении их границ

1. Сведения о характерных точках границ уточняемого земельного участка с кадастровым номером 16:16:213101:341 :

Система координат МСК-16					Зона № 1		
Обозначение характерных точек границ	Координаты, м				Метод определения координат	Формулы, примененные для расчета средней квадратической погрешности определения координат характерных точек границ (Mt), с подставленными в такие формулы значениями и итоговые (вычисленные) значения Mt, м	Описание закрепления точки
	содержатся в Едином государственном реестре недвижимости		определены в результате выполнения комплексных кадастровых работ				
	X	Y	X	Y			
1	2	3	4	5	6	7	8
1024	490802.43	1307994.20	490802.43	1307994.20	Метод спутниковых геодезических измерений (определений)	$Mt = \sqrt{(m_0^2 + m_1^2)}$	Долговременный межевой знак
1026	490794.01	1308012.51	490794.01	1308012.51	Метод спутниковых геодезических измерений (определений)	$Mt = \sqrt{(m_0^2 + m_1^2)}$	Долговременный межевой знак
1055	490766.85	1308000.04	490766.85	1308000.04	Метод спутниковых геодезических измерений (определений)	$Mt = \sqrt{(m_0^2 + m_1^2)}$	Долговременный межевой знак
113	490775.02	1307981.83	490775.16	1307981.89	Метод спутниковых геодезических измерений (определений)	$Mt = \sqrt{(m_0^2 + m_1^2)}$	Долговременный межевой знак
1024	490802.43	1307994.20	490802.43	1307994.20	Метод спутниковых геодезических измерений (определений)	$Mt = \sqrt{(m_0^2 + m_1^2)}$	Долговременный межевой знак

2. Сведения о частях границ уточняемого земельного участка с кадастровым номером 16:16:213101:341 :

Обозначение части границ		Горизонтальное проложение (S), м	Описание прохождения части границ	Сведения о согласовании местоположения границ (согласовано/спорное)
от т.	до т.			
1	2	3	4	5
1024	1026	20.15	-	-
1026	1055	29.89	-	-
1055	113	19.96	-	-
113	1024	29.92	-	-

3. Сведения о характеристиках уточняемого земельного участка с кадастровым номером 16:16:213101:341 :		
№ п/п	Наименование характеристики	Значение характеристики
1	2	3
1.	Адрес земельного участка	-
1.1.	Сведения о местоположении земельного участка (при отсутствии адреса) в структурированном в соответствии с федеральной информационной адресной системой виде	-
1.2.	Дополнительные сведения о местоположении земельного участка	-
2.	Площадь земельного участка ± величина погрешности определения (вычисления) площади ($P \pm \Delta P$), м ²	600 ± 17
3.	Формула, примененная для расчета предельной допустимой погрешности определения площади земельного участка, с подставленными значениями и итоговые (вычисленные) значения (ΔP), м ²	$\Delta P = 3.5 * M_t * \sqrt{P} = 3.5 * 0,2 * \sqrt{600} = 17$
4.	Площадь земельного участка согласно сведениям Единого государственного реестра недвижимости ($P_{\text{кад}}$), м ²	600
5.	Оценка расхождения P и $P_{\text{кад}}$ ($P - P_{\text{кад}}$), м ²	-
6.	Предельные минимальный и максимальный размеры земельного участка ($P_{\text{мин}}$ и $P_{\text{макс}}$), м ²	- -
7.	Кадастровый номер или иной государственный учетный номер (инвентарный) объекта недвижимости, расположенного на земельном участке	16:16:213101:1528 16:16:213101:1434
8.	Вид (виды) разрешенного использования	Садоводство
8.1.	Дополнительные сведения об использовании земельного участка	-
9.	Сведения о земельных участках (землях общего пользования, территории общего пользования), посредством которых обеспечивается доступ	Земли общего пользования
10.	Иные сведения	-
4. Пояснения к сведениям об уточняемом земельном участке с кадастровым номером 16:16:213101:341 :		
1.	-	

Сведения об уточняемых земельных участках, необходимые для исправления реестровых ошибок в сведениях о местоположении их границ

1. Сведения о характерных точках границ уточняемого земельного участка с кадастровым номером 16:16:213101:342 :

Система координат МСК-16					Зона № 1		
Обозначение характерных точек границ	Координаты, м				Метод определения координат	Формулы, примененные для расчета средней квадратической погрешности определения координат характерных точек границ (Mt), с подставленными в такие формулы значениями и итоговые (вычисленные) значения Mt, м	Описание закрепления точки
	содержатся в Едином государственном реестре недвижимости		определены в результате выполнения комплексных кадастровых работ				
	X	Y	X	Y			
1	2	3	4	5	6	7	8
1056	490758.54	1308018.41	490758.54	1308018.41	Метод спутниковых геодезических измерений (определений)	$Mt = \sqrt{(m_0^2 + m_1^2)}$	Долговременный межевой знак
1055	490766.85	1308000.04	490766.85	1308000.04	Метод спутниковых геодезических измерений (определений)	$Mt = \sqrt{(m_0^2 + m_1^2)}$	Долговременный межевой знак
1026	490794.01	1308012.51	490794.01	1308012.51	Метод спутниковых геодезических измерений (определений)	$Mt = \sqrt{(m_0^2 + m_1^2)}$	Долговременный межевой знак
1028	490794.32	1308012.65	490794.53	1308012.74	Метод спутниковых геодезических измерений (определений)	$Mt = \sqrt{(m_0^2 + m_1^2)}$	Долговременный межевой знак
1027	490786.25	1308030.48	490786.25	1308030.48	Метод спутниковых геодезических измерений (определений)	$Mt = \sqrt{(m_0^2 + m_1^2)}$	Долговременный межевой знак
н202У	-	-	490783.25	1308028.80	Метод спутниковых геодезических измерений (определений)	$Mt = \sqrt{(m_0^2 + m_1^2)}$	Долговременный межевой знак
1056	490758.54	1308018.41	490758.54	1308018.41	Метод спутниковых геодезических измерений (определений)	$Mt = \sqrt{(m_0^2 + m_1^2)}$	Долговременный межевой знак

2. Сведения о частях границ уточняемого земельного участка с кадастровым номером 16:16:213101:342 :

Обозначение части границ		Горизонтальное проложение (S), м	Описание прохождения части границ	Сведения о согласовании местоположения границ (согласовано/спорное)
от т.	до т.			
1	2	3	4	5
1056	1055	20.16	-	-
1055	1026	29.89	-	-

2. Сведения о частях границ уточняемого земельного участка с кадастровым номером 16:16:213101:342 :				
Обозначение части границ		Горизонтальное проложение (S), м	Описание прохождения части границ	Сведения о согласовании местоположения границ (согласовано/спорное)
от т.	до т.			
1	2	3	4	5
1026	1028	0.57	-	-
1028	1027	19.58	-	-
1027	н202У	3.44	-	-
н202У	1056	26.81	-	-
3. Сведения о характеристиках уточняемого земельного участка с кадастровым номером 16:16:213101:342 :				
№ п/п	Наименование характеристики		Значение характеристики	
1	2		3	
1.	Адрес земельного участка		-	
1.1.	Сведения о местоположении земельного участка (при отсутствии адреса) в структурированном в соответствии с федеральной информационной адресной системой виде		-	
1.2.	Дополнительные сведения о местоположении земельного участка		-	
2.	Площадь земельного участка ± величина погрешности определения (вычисления) площади (P ± ΔP), м2		597 ± 17	
3.	Формула, примененная для расчета предельной допустимой погрешности определения площади земельного участка, с подставленными значениями и итоговые (вычисленные) значения (ΔP), м2		$\Delta P = 3.5 * M_t * \sqrt{P} = 3.5 * 0,2 * \sqrt{597} = 17$	
4.	Площадь земельного участка согласно сведениям Единого государственного реестра недвижимости (P _{кад}), м2		600	
5.	Оценка расхождения P и P _{кад} (P - P _{кад}), м2		3	
6.	Предельные минимальный и максимальный размеры земельного участка (P _{мин} и P _{макс}), м2		- -	
7.	Кадастровый номер или иной государственный учетный номер (инвентарный) объекта недвижимости, расположенного на земельном участке		16:16:213101:1528 16:16:213101:1185	
8.	Вид (виды) разрешенного использования		Садоводство	
8.1.	Дополнительные сведения об использовании земельного участка		-	
9.	Сведения о земельных участках (землях общего пользования, территории общего пользования), посредством которых обеспечивается доступ		Земли общего пользования	
10.	Иные сведения		-	
4. Пояснения к сведениям об уточняемом земельном участке с кадастровым номером 16:16:213101:342 :				
1.	-			

Сведения об уточняемых земельных участках, необходимые для исправления реестровых ошибок в сведениях о местоположении их границ

1. Сведения о характерных точках границ уточняемого земельного участка с кадастровым номером 16:16:213101:343 :

Система координат МСК-16					Зона № 1		
Обозначение характерных точек границ	Координаты, м				Метод определения координат	Формулы, примененные для расчета средней квадратической погрешности определения координат характерных точек границ (Mt), с подставленными в такие формулы значениями и итоговые (вычисленные) значения Mt, м	Описание закрепления точки
	содержатся в Едином государственном реестре недвижимости		определены в результате выполнения комплексных кадастровых работ				
	X	Y	X	Y			
1	2	3	4	5	6	7	8
1057	490750.42	1308036.49	490750.56	1308036.55	Метод спутниковых геодезических измерений (определений)	$Mt = \sqrt{(m_0^2 + m_1^2)}$	Долговременный межевой знак
1056	490758.54	1308018.41	490758.54	1308018.41	Метод спутниковых геодезических измерений (определений)	$Mt = \sqrt{(m_0^2 + m_1^2)}$	Долговременный межевой знак
н202У	-	-	490783.25	1308028.80	Метод спутниковых геодезических измерений (определений)	$Mt = \sqrt{(m_0^2 + m_1^2)}$	Долговременный межевой знак
1027	490786.25	1308030.48	490786.25	1308030.48	Метод спутниковых геодезических измерений (определений)	$Mt = \sqrt{(m_0^2 + m_1^2)}$	Долговременный межевой знак
1058	490778.07	1308048.62	490777.86	1308048.60	Метод спутниковых геодезических измерений (определений)	$Mt = \sqrt{(m_0^2 + m_1^2)}$	Долговременный межевой знак
1057	490750.42	1308036.49	490750.56	1308036.55	Метод спутниковых геодезических измерений (определений)	$Mt = \sqrt{(m_0^2 + m_1^2)}$	Долговременный межевой знак

2. Сведения о частях границ уточняемого земельного участка с кадастровым номером 16:16:213101:343 :

Обозначение части границ		Горизонтальное проложение (S), м	Описание прохождения части границ	Сведения о согласовании местоположения границ (согласовано/спорное)
от т.	до т.			
1	2	3	4	5
1057	1056	19.82	-	-
1056	н202У	26.81	-	-
н202У	1027	3.44	-	-
1027	1058	19.97	-	-
1058	1057	29.84	-	-

3. Сведения о характеристиках уточняемого земельного участка с кадастровым номером 16:16:213101:343 :		
№ п/п	Наименование характеристики	Значение характеристики
1	2	3
1.	Адрес земельного участка	-
1.1.	Сведения о местоположении земельного участка (при отсутствии адреса) в структурированном в соответствии с федеральной информационной адресной системой виде	-
1.2.	Дополнительные сведения о местоположении земельного участка	-
2.	Площадь земельного участка ± величина погрешности определения (вычисления) площади ($P \pm \Delta P$), м ²	603 ± 17
3.	Формула, примененная для расчета предельной допустимой погрешности определения площади земельного участка, с подставленными значениями и итоговые (вычисленные) значения (ΔP), м ²	$\Delta P = 3.5 * M_t * \sqrt{P} = 3.5 * 0,2 * \sqrt{603} = 17$
4.	Площадь земельного участка согласно сведениям Единого государственного реестра недвижимости ($P_{\text{кад}}$), м ²	600
5.	Оценка расхождения P и $P_{\text{кад}}$ ($P - P_{\text{кад}}$), м ²	3
6.	Предельные минимальный и максимальный размеры земельного участка ($P_{\text{мин}}$ и $P_{\text{макс}}$), м ²	- -
7.	Кадастровый номер или иной государственный учетный номер (инвентарный) объекта недвижимости, расположенного на земельном участке	16:16:213101:1528 16:16:213101:1572
8.	Вид (виды) разрешенного использования	Садоводство
8.1.	Дополнительные сведения об использовании земельного участка	-
9.	Сведения о земельных участках (землях общего пользования, территории общего пользования), посредством которых обеспечивается доступ	Земли общего пользования
10.	Иные сведения	-
4. Пояснения к сведениям об уточняемом земельном участке с кадастровым номером 16:16:213101:343 :		
1.	-	

Сведения об уточняемых земельных участках, необходимые для исправления реестровых ошибок в сведениях о местоположении их границ

1. Сведения о характерных точках границ уточняемого земельного участка с кадастровым номером 16:16:213101:344 :

Система координат МСК-16					Зона № 1		
Обозначение характерных точек границ	Координаты, м				Метод определения координат	Формулы, примененные для расчета средней квадратической погрешности определения координат характерных точек границ (Mt), с подставленными в такие формулы значениями и итоговые (вычисленные) значения Mt, м	Описание закрепления точки
	содержатся в Едином государственном реестре недвижимости		определены в результате выполнения комплексных кадастровых работ				
	X	Y	X	Y			
1	2	3	4	5	6	7	8
1059	490742.53	1308054.99	490742.53	1308054.99	Метод спутниковых геодезических измерений (определений)	$Mt = \sqrt{(m_0^2 + m_1^2)}$	Долговременный межевой знак
1057	490750.42	1308036.49	490750.56	1308036.55	Метод спутниковых геодезических измерений (определений)	$Mt = \sqrt{(m_0^2 + m_1^2)}$	Долговременный межевой знак
1058	490778.07	1308048.62	490777.86	1308048.60	Метод спутниковых геодезических измерений (определений)	$Mt = \sqrt{(m_0^2 + m_1^2)}$	Долговременный межевой знак
1032	490770.03	1308066.76	490770.17	1308066.84	Метод спутниковых геодезических измерений (определений)	$Mt = \sqrt{(m_0^2 + m_1^2)}$	Долговременный межевой знак
1060	490764.26	1308064.29	490764.26	1308064.29	Метод спутниковых геодезических измерений (определений)	$Mt = \sqrt{(m_0^2 + m_1^2)}$	Долговременный межевой знак
1059	490742.53	1308054.99	490742.53	1308054.99	Метод спутниковых геодезических измерений (определений)	$Mt = \sqrt{(m_0^2 + m_1^2)}$	Долговременный межевой знак

2. Сведения о частях границ уточняемого земельного участка с кадастровым номером 16:16:213101:344 :

Обозначение части границ		Горизонтальное проложение (S), м	Описание прохождения части границ	Сведения о согласовании местоположения границ (согласовано/спорное)
от т.	до т.			
1	2	3	4	5
1059	1057	20.11	-	-
1057	1058	29.84	-	-
1058	1032	19.79	-	-
1032	1060	6.44	-	-
1060	1059	23.64	-	-

3. Сведения о характеристиках уточняемого земельного участка с кадастровым номером 16:16:213101:344 :		
№ п/п	Наименование характеристики	Значение характеристики
1	2	3
1.	Адрес земельного участка	-
1.1.	Сведения о местоположении земельного участка (при отсутствии адреса) в структурированном в соответствии с федеральной информационной адресной системой виде	-
1.2.	Дополнительные сведения о местоположении земельного участка	-
2.	Площадь земельного участка ± величина погрешности определения (вычисления) площади ($P \pm \Delta P$), м ²	598 ± 17
3.	Формула, примененная для расчета предельной допустимой погрешности определения площади земельного участка, с подставленными значениями и итоговые (вычисленные) значения (ΔP), м ²	$\Delta P = 3.5 * M_t * \sqrt{P} = 3.5 * 0,2 * \sqrt{598} = 17$
4.	Площадь земельного участка согласно сведениям Единого государственного реестра недвижимости ($P_{\text{кад}}$), м ²	600
5.	Оценка расхождения P и $P_{\text{кад}}$ ($P - P_{\text{кад}}$), м ²	2
6.	Предельные минимальный и максимальный размеры земельного участка ($P_{\text{мин}}$ и $P_{\text{макс}}$), м ²	- -
7.	Кадастровый номер или иной государственный учетный номер (инвентарный) объекта недвижимости, расположенного на земельном участке	16:16:213101:1528 16:16:213101:1431
8.	Вид (виды) разрешенного использования	Садоводство
8.1.	Дополнительные сведения об использовании земельного участка	-
9.	Сведения о земельных участках (землях общего пользования, территории общего пользования), посредством которых обеспечивается доступ	Земли общего пользования
10.	Иные сведения	-
4. Пояснения к сведениям об уточняемом земельном участке с кадастровым номером 16:16:213101:344 :		
1.	-	

Сведения об уточняемых земельных участках, необходимые для исправления реестровых ошибок в сведениях о местоположении их границ

1. Сведения о характерных точках границ уточняемого земельного участка с кадастровым номером 16:16:213101:345 :

Система координат МСК-16					Зона № 1		
Обозначение характерных точек границ	Координаты, м				Метод определения координат	Формулы, примененные для расчета средней квадратической погрешности определения координат характерных точек границ (Mt), с подставленными в такие формулы значениями и итоговые (вычисленные) значения Mt, м	Описание закрепления точки
	содержатся в Едином государственном реестре недвижимости		определены в результате выполнения комплексных кадастровых работ				
	X	Y	X	Y			
1	2	3	4	5	6	7	8
1061	490734.21	1308072.91	490734.34	1308072.97	Метод спутниковых геодезических измерений (определений)	$Mt = \sqrt{(m_0^2 + m_1^2)}$	Долговременный межевой знак
1059	490742.53	1308054.99	490742.53	1308054.99	Метод спутниковых геодезических измерений (определений)	$Mt = \sqrt{(m_0^2 + m_1^2)}$	Долговременный межевой знак
1060	490764.26	1308064.29	490764.26	1308064.29	Метод спутниковых геодезических измерений (определений)	$Mt = \sqrt{(m_0^2 + m_1^2)}$	Долговременный межевой знак
1032	490770.03	1308066.76	490770.17	1308066.84	Метод спутниковых геодезических измерений (определений)	$Mt = \sqrt{(m_0^2 + m_1^2)}$	Долговременный межевой знак
1031	490761.72	1308085.24	490761.97	1308085.20	Метод спутниковых геодезических измерений (определений)	$Mt = \sqrt{(m_0^2 + m_1^2)}$	Долговременный межевой знак
1061	490734.21	1308072.91	490734.34	1308072.97	Метод спутниковых геодезических измерений (определений)	$Mt = \sqrt{(m_0^2 + m_1^2)}$	Долговременный межевой знак

2. Сведения о частях границ уточняемого земельного участка с кадастровым номером 16:16:213101:345 :

Обозначение части границ		Горизонтальное проложение (S), м	Описание прохождения части границ	Сведения о согласовании местоположения границ (согласовано/спорное)
от т.	до т.			
1	2	3	4	5
1061	1059	19.76	-	-
1059	1060	23.64	-	-
1060	1032	6.44	-	-
1032	1031	20.11	-	-
1031	1061	30.22	-	-

3. Сведения о характеристиках уточняемого земельного участка с кадастровым номером 16:16:213101:345 :		
№ п/п	Наименование характеристики	Значение характеристики
1	2	3
1.	Адрес земельного участка	-
1.1.	Сведения о местоположении земельного участка (при отсутствии адреса) в структурированном в соответствии с федеральной информационной адресной системой виде	-
1.2.	Дополнительные сведения о местоположении земельного участка	-
2.	Площадь земельного участка ± величина погрешности определения (вычисления) площади ($P \pm \Delta P$), м ²	601 ± 17
3.	Формула, примененная для расчета предельной допустимой погрешности определения площади земельного участка, с подставленными значениями и итоговые (вычисленные) значения (ΔP), м ²	$\Delta P = 3.5 * M_t * \sqrt{P} = 3.5 * 0,2 * \sqrt{601} = 17$
4.	Площадь земельного участка согласно сведениям Единого государственного реестра недвижимости ($P_{\text{кад}}$), м ²	600
5.	Оценка расхождения P и $P_{\text{кад}}$ ($P - P_{\text{кад}}$), м ²	1
6.	Предельные минимальный и максимальный размеры земельного участка ($P_{\text{мин}}$ и $P_{\text{макс}}$), м ²	- -
7.	Кадастровый номер или иной государственный учетный номер (инвентарный) объекта недвижимости, расположенного на земельном участке	16:16:213101:1528
8.	Вид (виды) разрешенного использования	Садоводство
8.1.	Дополнительные сведения об использовании земельного участка	-
9.	Сведения о земельных участках (землях общего пользования, территории общего пользования), посредством которых обеспечивается доступ	Земли общего пользования
10.	Иные сведения	-
4. Пояснения к сведениям об уточняемом земельном участке с кадастровым номером 16:16:213101:345 :		
1.	-	

Сведения об уточняемых земельных участках, необходимые для исправления реестровых ошибок в сведениях о местоположении их границ

1. Сведения о характерных точках границ уточняемого земельного участка с кадастровым номером 16:16:213101:350 :

Система координат МСК-16					Зона № 1		
Обозначение характерных точек границ	Координаты, м				Метод определения координат	Формулы, примененные для расчета средней квадратической погрешности определения координат характерных точек границ (Mt), с подставленными в такие формулы значениями и итоговые (вычисленные) значения Mt, м	Описание закрепления точки
	содержатся в Едином государственном реестре недвижимости		определены в результате выполнения комплексных кадастровых работ				
	X	Y	X	Y			
1	2	3	4	5	6	7	8
1062	490756.49	1308171.16	490756.59	1308171.19	Метод спутниковых геодезических измерений (определений)	$Mt = \sqrt{(m_0^2 + m_1^2)}$	Долговременный межевой знак
1063	490748.60	1308189.12	490748.60	1308189.12	Метод спутниковых геодезических измерений (определений)	$Mt = \sqrt{(m_0^2 + m_1^2)}$	Долговременный межевой знак
1064	490721.51	1308176.63	490721.51	1308176.63	Метод спутниковых геодезических измерений (определений)	$Mt = \sqrt{(m_0^2 + m_1^2)}$	Долговременный межевой знак
48	490693.57	1308164.14	490693.57	1308164.14	Метод спутниковых геодезических измерений (определений)	$Mt = \sqrt{(m_0^2 + m_1^2)}$	Долговременный межевой знак
55	490701.81	1308145.88	490701.81	1308145.88	Метод спутниковых геодезических измерений (определений)	$Mt = \sqrt{(m_0^2 + m_1^2)}$	Долговременный межевой знак
1065	490729.20	1308158.61	490729.20	1308158.61	Метод спутниковых геодезических измерений (определений)	$Mt = \sqrt{(m_0^2 + m_1^2)}$	Долговременный межевой знак
1062	490756.49	1308171.16	490756.59	1308171.19	Метод спутниковых геодезических измерений (определений)	$Mt = \sqrt{(m_0^2 + m_1^2)}$	Долговременный межевой знак

2. Сведения о частях границ уточняемого земельного участка с кадастровым номером 16:16:213101:350 :

Обозначение части границ		Горизонтальное проложение (S), м	Описание прохождения части границ	Сведения о согласовании местоположения границ (согласовано/спорное)
от т.	до т.			
1	2	3	4	5
1062	1063	19.63	-	-
1063	1064	29.83	-	-

2. Сведения о частях границ уточняемого земельного участка с кадастровым номером 16:16:213101:350 :				
Обозначение части границ		Горизонтальное проложение (S), м	Описание прохождения части границ	Сведения о согласовании местоположения границ (согласовано/спорное)
от т.	до т.			
1	2	3	4	5
1064	48	30.60	-	-
48	55	20.03	-	-
55	1065	30.20	-	-
1065	1062	30.14	-	-
3. Сведения о характеристиках уточняемого земельного участка с кадастровым номером 16:16:213101:350 :				
№ п/п	Наименование характеристики		Значение характеристики	
1	2		3	
1.	Адрес земельного участка		-	
1.1.	Сведения о местоположении земельного участка (при отсутствии адреса) в структурированном в соответствии с федеральной информационной адресной системой виде		-	
1.2.	Дополнительные сведения о местоположении земельного участка		-	
2.	Площадь земельного участка ± величина погрешности определения (вычисления) площади (P ± ΔP), м2		1190 ± 24	
3.	Формула, примененная для расчета предельной допустимой погрешности определения площади земельного участка, с подставленными значениями и итоговые (вычисленные) значения (ΔP), м2		ΔP=3.5*Mt*√P=3.5*0,2*√1190=24	
4.	Площадь земельного участка согласно сведениям Единого государственного реестра недвижимости (Ркад), м2		1189	
5.	Оценка расхождения P и Ркад (P - Ркад), м2		1	
6.	Предельные минимальный и максимальный размеры земельного участка (Рмин и Рмакс), м2		- -	
7.	Кадастровый номер или иной государственный учетный номер (инвентарный) объекта недвижимости, расположенного на земельном участке		16:16:213101:1528	
8.	Вид (виды) разрешенного использования		садоводство	
8.1.	Дополнительные сведения об использовании земельного участка		-	
9.	Сведения о земельных участках (землях общего пользования, территории общего пользования), посредством которых обеспечивается доступ		Земли общего пользования	
10.	Иные сведения		-	
4. Пояснения к сведениям об уточняемом земельном участке с кадастровым номером 16:16:213101:350 :				
1.	-			

Сведения об уточняемых земельных участках, необходимые для исправления реестровых ошибок в сведениях о местоположении их границ

1. Сведения о характерных точках границ уточняемого земельного участка с кадастровым номером 16:16:213101:356 :

Система координат МСК-16					Зона № 1		
Обозначение характерных точек границ	Координаты, м				Метод определения координат	Формулы, примененные для расчета средней квадратической погрешности определения координат характерных точек границ (Mt), с подставленными в такие формулы значениями и итоговые (вычисленные) значения Mt, м	Описание закрепления точки
	содержатся в Едином государственном реестре недвижимости		определены в результате выполнения комплексных кадастровых работ				
	X	Y	X	Y			
1	2	3	4	5	6	7	8
554	490846.86	1307808.51	490846.94	1307808.31	Метод спутниковых геодезических измерений (определений)	$Mt = \sqrt{(m_0^2 + m_1^2)}$	Долговременный межевой знак
1066	490843.54	1307815.46	490843.54	1307815.46	Метод спутниковых геодезических измерений (определений)	$Mt = \sqrt{(m_0^2 + m_1^2)}$	Долговременный межевой знак
1067	490838.46	1307826.84	490838.46	1307826.84	Метод спутниковых геодезических измерений (определений)	$Mt = \sqrt{(m_0^2 + m_1^2)}$	Долговременный межевой знак
1068	490811.37	1307814.69	490811.37	1307814.69	Метод спутниковых геодезических измерений (определений)	$Mt = \sqrt{(m_0^2 + m_1^2)}$	Долговременный межевой знак
1069	490819.57	1307796.50	490819.54	1307796.44	Метод спутниковых геодезических измерений (определений)	$Mt = \sqrt{(m_0^2 + m_1^2)}$	Долговременный межевой знак
554	490846.86	1307808.51	490846.94	1307808.31	Метод спутниковых геодезических измерений (определений)	$Mt = \sqrt{(m_0^2 + m_1^2)}$	Долговременный межевой знак

2. Сведения о частях границ уточняемого земельного участка с кадастровым номером 16:16:213101:356 :

Обозначение части границ		Горизонтальное проложение (S), м	Описание прохождения части границ	Сведения о согласовании местоположения границ (согласовано/спорное)
от т.	до т.			
1	2	3	4	5
554	1066	7.92	-	-
1066	1067	12.46	-	-
1067	1068	29.69	-	-
1068	1069	20.00	-	-
1069	554	29.86	-	-

3. Сведения о характеристиках уточняемого земельного участка с кадастровым номером 16:16:213101:356 :		
№ п/п	Наименование характеристики	Значение характеристики
1	2	3
1.	Адрес земельного участка	-
1.1.	Сведения о местоположении земельного участка (при отсутствии адреса) в структурированном в соответствии с федеральной информационной адресной системой виде	-
1.2.	Дополнительные сведения о местоположении земельного участка	-
2.	Площадь земельного участка ± величина погрешности определения (вычисления) площади ($P \pm \Delta P$), м ²	600 ± 17
3.	Формула, примененная для расчета предельной допустимой погрешности определения площади земельного участка, с подставленными значениями и итоговые (вычисленные) значения (ΔP), м ²	$\Delta P = 3.5 * M_t * \sqrt{P} = 3.5 * 0,2 * \sqrt{600} = 17$
4.	Площадь земельного участка согласно сведениям Единого государственного реестра недвижимости ($P_{\text{кад}}$), м ²	596
5.	Оценка расхождения P и $P_{\text{кад}}$ ($P - P_{\text{кад}}$), м ²	4
6.	Предельные минимальный и максимальный размеры земельного участка ($P_{\text{мин}}$ и $P_{\text{макс}}$), м ²	- -
7.	Кадастровый номер или иной государственный учетный номер (инвентарный) объекта недвижимости, расположенного на земельном участке	16:16:213101:1255
8.	Вид (виды) разрешенного использования	садоводство
8.1.	Дополнительные сведения об использовании земельного участка	-
9.	Сведения о земельных участках (землях общего пользования, территории общего пользования), посредством которых обеспечивается доступ	Земли общего пользования
10.	Иные сведения	-
4. Пояснения к сведениям об уточняемом земельном участке с кадастровым номером 16:16:213101:356 :		
1.	-	

Сведения об уточняемых земельных участках, необходимые для исправления реестровых ошибок в сведениях о местоположении их границ

1. Сведения о характерных точках границ уточняемого земельного участка с кадастровым номером 16:16:213101:359 :

Система координат МСК-16

Зона № 1

Обозначение характерных точек границ	Координаты, м				Метод определения координат	Формулы, примененные для расчета средней квадратической погрешности определения координат характерных точек границ (Mt), с подставленными в такие формулы значениями и итоговые (вычисленные) значения Mt, м	Описание закрепления точки
	содержатся в Едином государственном реестре недвижимости		определены в результате выполнения комплексных кадастровых работ				
	X	Y	X	Y			
1	2	3	4	5	6	7	8
1070	490814.86	1307881.16	490814.86	1307881.16	Метод спутниковых геодезических измерений (определений)	$Mt = \sqrt{(m_0^2 + m_1^2)}$	Долговременный межевой знак
1071	490787.47	1307868.86	490787.24	1307868.88	Метод спутниковых геодезических измерений (определений)	$Mt = \sqrt{(m_0^2 + m_1^2)}$	Долговременный межевой знак
1072	490795.43	1307850.84	490795.36	1307850.82	Метод спутниковых геодезических измерений (определений)	$Mt = \sqrt{(m_0^2 + m_1^2)}$	Долговременный межевой знак
1073	490822.90	1307863.02	490822.90	1307863.02	Метод спутниковых геодезических измерений (определений)	$Mt = \sqrt{(m_0^2 + m_1^2)}$	Долговременный межевой знак
1070	490814.86	1307881.16	490814.86	1307881.16	Метод спутниковых геодезических измерений (определений)	$Mt = \sqrt{(m_0^2 + m_1^2)}$	Долговременный межевой знак

2. Сведения о частях границ уточняемого земельного участка с кадастровым номером 16:16:213101:359 :

Обозначение части границ		Горизонтальное проложение (S), м	Описание прохождения части границ	Сведения о согласовании местоположения границ (согласовано/спорное)
от т.	до т.			
1	2	3	4	5
1070	1071	30.23	-	-
1071	1072	19.80	-	-
1072	1073	30.12	-	-
1073	1070	19.84	-	-

3. Сведения о характеристиках уточняемого земельного участка с кадастровым номером 16:16:213101:359 :		
№ п/п	Наименование характеристики	Значение характеристики
1	2	3
1.	Адрес земельного участка	-
1.1.	Сведения о местоположении земельного участка (при отсутствии адреса) в структурированном в соответствии с федеральной информационной адресной системой виде	-
1.2.	Дополнительные сведения о местоположении земельного участка	-
2.	Площадь земельного участка ± величина погрешности определения (вычисления) площади ($P \pm \Delta P$), м ²	598 ± 17
3.	Формула, примененная для расчета предельной допустимой погрешности определения площади земельного участка, с подставленными значениями и итоговые (вычисленные) значения (ΔP), м ²	$\Delta P = 3.5 * M_t * \sqrt{P} = 3.5 * 0,2 * \sqrt{598} = 17$
4.	Площадь земельного участка согласно сведениям Единого государственного реестра недвижимости ($P_{\text{кад}}$), м ²	594
5.	Оценка расхождения P и $P_{\text{кад}}$ ($P - P_{\text{кад}}$), м ²	4
6.	Предельные минимальный и максимальный размеры земельного участка ($P_{\text{мин}}$ и $P_{\text{макс}}$), м ²	- -
7.	Кадастровый номер или иной государственный учетный номер (инвентарный) объекта недвижимости, расположенного на земельном участке	16:16:213101:1608 16:16:213101:1522
8.	Вид (виды) разрешенного использования	для садоводства
8.1.	Дополнительные сведения об использовании земельного участка	-
9.	Сведения о земельных участках (землях общего пользования, территории общего пользования), посредством которых обеспечивается доступ	Земли общего пользования
10.	Иные сведения	-
4. Пояснения к сведениям об уточняемом земельном участке с кадастровым номером 16:16:213101:359 :		
1.	-	

Сведения об уточняемых земельных участках, необходимые для исправления реестровых ошибок в сведениях о местоположении их границ

1. Сведения о характерных точках границ уточняемого земельного участка с кадастровым номером 16:16:213101:360 :

Система координат МСК-16					Зона № 1		
Обозначение характерных точек границ	Координаты, м				Метод определения координат	Формулы, примененные для расчета средней квадратической погрешности определения координат характерных точек границ (Mt), с подставленными в такие формулы значениями и итоговые (вычисленные) значения Mt, м	Описание закрепления точки
	содержатся в Едином государственном реестре недвижимости		определены в результате выполнения комплексных кадастровых работ				
	X	Y	X	Y			
1	2	3	4	5	6	7	8
1071	490787.33	1307868.80	490787.24	1307868.88	Метод спутниковых геодезических измерений (определений)	$Mt = \sqrt{(m_0^2 + m_1^2)}$	Долговременный межевой знак
1071	490787.47	1307868.86	-	-	-	0.20	Долговременный межевой знак
1070	490814.86	1307881.16	490814.86	1307881.16	Метод спутниковых геодезических измерений (определений)	$Mt = \sqrt{(m_0^2 + m_1^2)}$	Долговременный межевой знак
1074	490806.71	1307899.20	490806.71	1307899.20	Метод спутниковых геодезических измерений (определений)	$Mt = \sqrt{(m_0^2 + m_1^2)}$	Долговременный межевой знак
1075	490778.96	1307887.12	490778.96	1307887.12	Метод спутниковых геодезических измерений (определений)	$Mt = \sqrt{(m_0^2 + m_1^2)}$	Долговременный межевой знак
1076	490779.10	1307886.82	-	-	-	0.20	Долговременный межевой знак
1077	490779.29	1307886.40	-	-	-	0.20	Долговременный межевой знак
1071	490787.33	1307868.80	490787.24	1307868.88	Метод спутниковых геодезических измерений (определений)	$Mt = \sqrt{(m_0^2 + m_1^2)}$	Долговременный межевой знак

2. Сведения о частях границ уточняемого земельного участка с кадастровым номером 16:16:213101:360 :

Обозначение части границ		Горизонтальное проложение (S), м	Описание прохождения части границ	Сведения о согласовании местоположения границ (согласовано/спорное)
от т.	до т.			
1	2	3	4	5
1071	1070	30.23	-	-

2. Сведения о частях границ уточняемого земельного участка с кадастровым номером 16:16:213101:360 :				
Обозначение части границ		Горизонтальное проложение (S), м	Описание прохождения части границ	Сведения о согласовании местоположения границ (согласовано/спорное)
от т.	до т.			
1	2	3	4	5
1070	1074	19.80	-	-
1074	1075	30.27	-	-
1075	1071	20.03	-	-
3. Сведения о характеристиках уточняемого земельного участка с кадастровым номером 16:16:213101:360 :				
№ п/п	Наименование характеристики		Значение характеристики	
1	2		3	
1.	Адрес земельного участка		-	
1.1.	Сведения о местоположении земельного участка (при отсутствии адреса) в структурированном в соответствии с федеральной информационной адресной системой виде		-	
1.2.	Дополнительные сведения о местоположении земельного участка		-	
2.	Площадь земельного участка ± величина погрешности определения (вычисления) площади ($P \pm \Delta P$), м ²		602 ± 17	
3.	Формула, примененная для расчета предельной допустимой погрешности определения площади земельного участка, с подставленными значениями и итоговые (вычисленные) значения (ΔP), м ²		$\Delta P = 3.5 * M_t * \sqrt{P} = 3.5 * 0,2 * \sqrt{602} = 17$	
4.	Площадь земельного участка согласно сведениям Единого государственного реестра недвижимости (Р _{кад}), м ²		603	
5.	Оценка расхождения Р и Р _{кад} (Р - Р _{кад}), м ²		1	
6.	Предельные минимальный и максимальный размеры земельного участка (Р _{мин} и Р _{макс}), м ²		- -	
7.	Кадастровый номер или иной государственный учетный номер (инвентарный) объекта недвижимости, расположенного на земельном участке		16:16:213101:1617 16:16:213101:1522	
8.	Вид (виды) разрешенного использования		для садоводства	
8.1.	Дополнительные сведения об использовании земельного участка		-	
9.	Сведения о земельных участках (землях общего пользования, территории общего пользования), посредством которых обеспечивается доступ		Земли общего пользования	
10.	Иные сведения		-	
4. Пояснения к сведениям об уточняемом земельном участке с кадастровым номером 16:16:213101:360 :				
1.	-			

Сведения об уточняемых земельных участках, необходимые для исправления реестровых ошибок в сведениях о местоположении их границ

1. Сведения о характерных точках границ уточняемого земельного участка с кадастровым номером 16:16:213101:367 :

Система координат МСК-16					Зона № 1		
Обозначение характерных точек границ	Координаты, м				Метод определения координат	Формулы, примененные для расчета средней квадратической погрешности определения координат характерных точек границ (Mt), с подставленными в такие формулы значениями и итоговые (вычисленные) значения Mt, м	Описание закрепления точки
	содержатся в Едином государственном реестре недвижимости		определены в результате выполнения комплексных кадастровых работ				
	X	Y	X	Y			
1	2	3	4	5	6	7	8
1078	490754.53	1308016.28	490754.53	1308016.28	Метод спутниковых геодезических измерений (определений)	$Mt = \sqrt{(m_0^2 + m_1^2)}$	Долговременный межевой знак
1079	490746.40	1308034.55	490746.40	1308034.55	Метод спутниковых геодезических измерений (определений)	$Mt = \sqrt{(m_0^2 + m_1^2)}$	Долговременный межевой знак
1080	490718.90	1308022.31	490718.90	1308022.31	Метод спутниковых геодезических измерений (определений)	$Mt = \sqrt{(m_0^2 + m_1^2)}$	Долговременный межевой знак
1081	490726.86	1308004.18	490726.72	1308004.27	Метод спутниковых геодезических измерений (определений)	$Mt = \sqrt{(m_0^2 + m_1^2)}$	Долговременный межевой знак
1078	490754.53	1308016.28	490754.53	1308016.28	Метод спутниковых геодезических измерений (определений)	$Mt = \sqrt{(m_0^2 + m_1^2)}$	Долговременный межевой знак

2. Сведения о частях границ уточняемого земельного участка с кадастровым номером 16:16:213101:367 :

Обозначение части границ		Горизонтальное проложение (S), м	Описание прохождения части границ	Сведения о согласовании местоположения границ (согласовано/спорное)
от т.	до т.			
1	2	3	4	5
1078	1079	20.00	-	-
1079	1080	30.10	-	-
1080	1081	19.66	-	-
1081	1078	30.29	-	-

3. Сведения о характеристиках уточняемого земельного участка с кадастровым номером 16:16:213101:367 :		
№ п/п	Наименование характеристики	Значение характеристики
1	2	3
1.	Адрес земельного участка	-
1.1.	Сведения о местоположении земельного участка (при отсутствии адреса) в структурированном в соответствии с федеральной информационной адресной системой виде	-
1.2.	Дополнительные сведения о местоположении земельного участка	-
2.	Площадь земельного участка ± величина погрешности определения (вычисления) площади ($P \pm \Delta P$), м ²	599 ± 17
3.	Формула, примененная для расчета предельной допустимой погрешности определения площади земельного участка, с подставленными значениями и итоговые (вычисленные) значения (ΔP), м ²	$\Delta P = 3.5 * M_t * \sqrt{P} = 3.5 * 0,2 * \sqrt{599} = 17$
4.	Площадь земельного участка согласно сведениям Единого государственного реестра недвижимости ($P_{\text{кад}}$), м ²	600
5.	Оценка расхождения P и $P_{\text{кад}}$ ($P - P_{\text{кад}}$), м ²	1
6.	Предельные минимальный и максимальный размеры земельного участка ($P_{\text{мин}}$ и $P_{\text{макс}}$), м ²	- -
7.	Кадастровый номер или иной государственный учетный номер (инвентарный) объекта недвижимости, расположенного на земельном участке	16:16:213101:1427
8.	Вид (виды) разрешенного использования	садоводство
8.1.	Дополнительные сведения об использовании земельного участка	-
9.	Сведения о земельных участках (землях общего пользования, территории общего пользования), посредством которых обеспечивается доступ	Земли общего пользования
10.	Иные сведения	-
4. Пояснения к сведениям об уточняемом земельном участке с кадастровым номером 16:16:213101:367 :		
1.	-	

Сведения об уточняемых земельных участках, необходимые для исправления реестровых ошибок в сведениях о местоположении их границ

1. Сведения о характерных точках границ уточняемого земельного участка с кадастровым номером 16:16:213101:368 :

Система координат МСК-16

Зона № 1

Обозначение характерных точек границ	Координаты, м				Метод определения координат	Формулы, примененные для расчета средней квадратической погрешности определения координат характерных точек границ (Mt), с подставленными в такие формулы значениями и итоговые (вычисленные) значения Mt, м	Описание закрепления точки
	содержатся в Едином государственном реестре недвижимости		определены в результате выполнения комплексных кадастровых работ				
	X	Y	X	Y			
1	2	3	4	5	6	7	8
1080	490718.90	1308022.31	490718.90	1308022.31	Метод спутниковых геодезических измерений (определений)	$Mt = \sqrt{(m_0^2 + m_1^2)}$	Долговременный межевой знак
1079	490746.40	1308034.55	490746.40	1308034.55	Метод спутниковых геодезических измерений (определений)	$Mt = \sqrt{(m_0^2 + m_1^2)}$	Долговременный межевой знак
1082	490746.57	1308034.90	490746.57	1308034.90	Метод спутниковых геодезических измерений (определений)	$Mt = \sqrt{(m_0^2 + m_1^2)}$	Долговременный межевой знак
1083	490738.65	1308052.54	490738.65	1308052.54	Метод спутниковых геодезических измерений (определений)	$Mt = \sqrt{(m_0^2 + m_1^2)}$	Долговременный межевой знак
1084	490712.69	1308041.14	-	-	-	0.20	Временный межевой знак
1085	490711.12	1308040.49	490711.12	1308040.49	Метод спутниковых геодезических измерений (определений)	$Mt = \sqrt{(m_0^2 + m_1^2)}$	Долговременный межевой знак
н203У	-	-	490713.51	1308035.55	Метод спутниковых геодезических измерений (определений)	$Mt = \sqrt{(m_0^2 + m_1^2)}$	Долговременный межевой знак
1086	490712.72	1308035.28	490712.72	1308035.28	Метод спутниковых геодезических измерений (определений)	$Mt = \sqrt{(m_0^2 + m_1^2)}$	Долговременный межевой знак
1087	490718.85	1308022.29	-	-	-	0.20	Долговременный межевой знак

1. Сведения о характерных точках границ уточняемого земельного участка с кадастровым номером 16:16:213101:368 :							
Система координат МСК-16							Зона № 1
Обозначение характерных точек границ	Координаты, м				Метод определения координат	Формулы, примененные для расчета средней квадратической погрешности определения координат характерных точек границ (Mt), с подставленными в такие формулы значениями и итоговые (вычисленные) значения Mt, м	Описание закрепления точки
	содержатся в Едином государственном реестре недвижимости		определены в результате выполнения комплексных кадастровых работ				
	X	Y	X	Y			
1	2	3	4	5	6	7	8
1080	490718.90	1308022.31	490718.90	1308022.31	Метод спутниковых геодезических измерений (определений)	$Mt = \sqrt{(m_0^2 + m_1^2)}$	Долговременный межевой знак
2. Сведения о частях границ уточняемого земельного участка с кадастровым номером 16:16:213101:368 :							
Обозначение части границ		Горизонтальное проложение (S), м	Описание прохождения части границ	Сведения о согласовании местоположения границ (согласовано/спорное)			
от т.	до т.						
1	2	3	4	5			
1080	1079	30.10	-	-			
1079	1082	0.39	-	-			
1082	1083	19.34	-	-			
1083	1085	30.05	-	-			
1085	н203У	5.49	-	-			
н203У	1086	0.83	-	-			
1086	1080	14.37	-	-			
3. Сведения о характеристиках уточняемого земельного участка с кадастровым номером 16:16:213101:368 :							
№ п/п	Наименование характеристики			Значение характеристики			
1	2			3			
1.	Адрес земельного участка			-			
1.1.	Сведения о местоположении земельного участка (при отсутствии адреса) в структурированном в соответствии с федеральной информационной адресной системой виде			-			
1.2.	Дополнительные сведения о местоположении земельного участка			-			
2.	Площадь земельного участка ± величина погрешности определения (вычисления) площади (P ± ΔP), м2			598 ± 17			
3.	Формула, примененная для расчета предельной допустимой погрешности определения площади земельного участка, с подставленными значениями и итоговые (вычисленные) значения (ΔP), м2			$\Delta P = 3.5 * Mt * \sqrt{P} = 3.5 * 0,2 * \sqrt{598} = 17$			
4.	Площадь земельного участка согласно сведениям Единого государственного реестра недвижимости (Pкад), м2			597			
5.	Оценка расхождения P и Pкад (P - Pкад), м2			1			
6.	Предельные минимальный и максимальный размеры земельного участка (Pмин и Pмакс), м2			- -			

3. Сведения о характеристиках уточняемого земельного участка с кадастровым номером 16:16:213101:368 :

№ п/п	Наименование характеристики	Значение характеристики
1	2	3
7.	Кадастровый номер или иной государственный учетный номер (инвентарный) объекта недвижимости, расположенного на земельном участке	16:16:213101:1474
8.	Вид (виды) разрешенного использования	садоводство
8.1.	Дополнительные сведения об использовании земельного участка	-
9.	Сведения о земельных участках (землях общего пользования, территории общего пользования), посредством которых обеспечивается доступ	Земли общего пользования
10.	Иные сведения	-

4. Пояснения к сведениям об уточняемом земельном участке с кадастровым номером 16:16:213101:368 :

1.	-
----	---

Сведения об уточняемых земельных участках, необходимые для исправления реестровых ошибок в сведениях о местоположении их границ

1. Сведения о характерных точках границ уточняемого земельного участка с кадастровым номером 16:16:213101:369 :

Система координат МСК-16

Зона № 1

Обозначение характерных точек границ	Координаты, м				Метод определения координат	Формулы, примененные для расчета средней квадратической погрешности определения координат характерных точек границ (Mt), с подставленными в такие формулы значениями и итоговые (вычисленные) значения Mt, м	Описание закрепления точки
	содержатся в Едином государственном реестре недвижимости		определены в результате выполнения комплексных кадастровых работ				
	X	Y	X	Y			
1	2	3	4	5	6	7	8
1083	490738.65	1308052.54	490738.65	1308052.54	Метод спутниковых геодезических измерений (определений)	$Mt = \sqrt{(m_0^2 + m_1^2)}$	Долговременный межевой знак
н204У	-	-	490733.85	1308061.92	Метод спутниковых геодезических измерений (определений)	$Mt = \sqrt{(m_0^2 + m_1^2)}$	Долговременный межевой знак
1088	490730.44	1308071.39	490729.75	1308071.30	Метод спутниковых геодезических измерений (определений)	$Mt = \sqrt{(m_0^2 + m_1^2)}$	Долговременный межевой знак
1089	490703.28	1308059.86	490703.28	1308059.86	Метод спутниковых геодезических измерений (определений)	$Mt = \sqrt{(m_0^2 + m_1^2)}$	Долговременный межевой знак
1120	-	-	490701.87	1308059.01	Метод спутниковых геодезических измерений (определений)	$Mt = \sqrt{(m_0^2 + m_1^2)}$	Долговременный межевой знак
н205У	-	-	490706.41	1308049.45	Метод спутниковых геодезических измерений (определений)	$Mt = \sqrt{(m_0^2 + m_1^2)}$	Долговременный межевой знак
н206У	-	-	490710.46	1308040.20	Метод спутниковых геодезических измерений (определений)	$Mt = \sqrt{(m_0^2 + m_1^2)}$	Долговременный межевой знак
1084	490712.69	1308041.14	-	-	-	0.20	Закрепление отсутствует
1085	-	-	490711.12	1308040.49	Метод спутниковых геодезических измерений (определений)	$Mt = \sqrt{(m_0^2 + m_1^2)}$	Долговременный межевой знак

1. Сведения о характерных точках границ уточняемого земельного участка с кадастровым номером 16:16:213101:369 :							
Система координат МСК-16							Зона № 1
Обозначение характерных точек границ	Координаты, м				Метод определения координат	Формулы, примененные для расчета средней квадратической погрешности определения координат характерных точек границ (Mt), с подставленными в такие формулы значениями и итоговые (вычисленные) значения Mt, м	Описание закрепления точки
	содержатся в Едином государственном реестре недвижимости		определены в результате выполнения комплексных кадастровых работ				
	X	Y	X	Y			
1	2	3	4	5	6	7	8
1083	490738.65	1308052.54	490738.65	1308052.54	Метод спутниковых геодезических измерений (определений)	$Mt = \sqrt{(m_0^2 + m_1^2)}$	Долговременный межевой знак
2. Сведения о частях границ уточняемого земельного участка с кадастровым номером 16:16:213101:369 :							
Обозначение части границ		Горизонтальное проложение (S), м	Описание прохождения части границ	Сведения о согласовании местоположения границ (согласовано/спорное)			
от т.	до т.						
1	2	3	4	5			
1083	н204У	10.54	-	-			
н204У	1088	10.24	-	-			
1088	1089	28.84	-	-			
1089	1120	1.65	-	-			
1120	н205У	10.58	-	-			
н205У	н206У	10.10	-	-			
н206У	1085	0.72	-	-			
1085	1083	30.05	-	-			
3. Сведения о характеристиках уточняемого земельного участка с кадастровым номером 16:16:213101:369 :							
№ п/п	Наименование характеристики				Значение характеристики		
1	2				3		
1.	Адрес земельного участка				-		
1.1.	Сведения о местоположении земельного участка (при отсутствии адреса) в структурированном в соответствии с федеральной информационной адресной системой виде				-		
1.2.	Дополнительные сведения о местоположении земельного участка				-		
2.	Площадь земельного участка ± величина погрешности определения (вычисления) площади (P ± ΔP), м2				633 ± 18		
3.	Формула, примененная для расчета предельной допустимой погрешности определения площади земельного участка, с подставленными значениями и итоговые (вычисленные) значения (ΔP), м2				$\Delta P = 3.5 * Mt * \sqrt{P} = 3.5 * 0,2 * \sqrt{633} = 18$		
4.	Площадь земельного участка согласно сведениям Единого государственного реестра недвижимости (Pкад), м2				600		
5.	Оценка расхождения P и Pкад (P - Pкад), м2				33		

3. Сведения о характеристиках уточняемого земельного участка с кадастровым номером 16:16:213101:369 :

№ п/п	Наименование характеристики	Значение характеристики
1	2	3
6.	Предельные минимальный и максимальный размеры земельного участка (Рмин и Рмакс), м2	- -
7.	Кадастровый номер или иной государственный учетный номер (инвентарный) объекта недвижимости, расположенного на земельном участке	16:16:213101:1384
8.	Вид (виды) разрешенного использования	Садоводство
8.1.	Дополнительные сведения об использовании земельного участка	-
9.	Сведения о земельных участках (землях общего пользования, территории общего пользования), посредством которых обеспечивается доступ	Земли общего пользования
10.	Иные сведения	-

4. Пояснения к сведениям об уточняемом земельном участке с кадастровым номером 16:16:213101:369 :

1.	-
----	---

Сведения об уточняемых земельных участках, необходимые для исправления реестровых ошибок в сведениях о местоположении их границ

1. Сведения о характерных точках границ уточняемого земельного участка с кадастровым номером 16:16:213101:372 :

Система координат МСК-16					Зона № 1		
Обозначение характерных точек границ	Координаты, м				Метод определения координат	Формулы, примененные для расчета средней квадратической погрешности определения координат характерных точек границ (Mt), с подставленными в такие формулы значениями и итоговые (вычисленные) значения Mt, м	Описание закрепления точки
	содержатся в Едином государственном реестре недвижимости		определены в результате выполнения комплексных кадастровых работ				
	X	Y	X	Y			
1	2	3	4	5	6	7	8
53	490713.24	1308107.57	490713.24	1308107.57	Метод спутниковых геодезических измерений (определений)	$Mt = \sqrt{(m_0^2 + m_1^2)}$	Долговременный межевой знак
52	490711.47	1308111.71	490711.52	1308111.19	Метод спутниковых геодезических измерений (определений)	$Mt = \sqrt{(m_0^2 + m_1^2)}$	Долговременный межевой знак
51	490711.68	1308112.30	490711.64	1308112.39	Метод спутниковых геодезических измерений (определений)	$Mt = \sqrt{(m_0^2 + m_1^2)}$	Долговременный межевой знак
1090	490705.26	1308126.48	490705.26	1308126.48	Метод спутниковых геодезических измерений (определений)	$Mt = \sqrt{(m_0^2 + m_1^2)}$	Долговременный межевой знак
1091	490678.08	1308113.40	490677.91	1308113.56	Метод спутниковых геодезических измерений (определений)	$Mt = \sqrt{(m_0^2 + m_1^2)}$	Долговременный межевой знак
1092	490686.20	1308095.36	490686.01	1308095.20	Метод спутниковых геодезических измерений (определений)	$Mt = \sqrt{(m_0^2 + m_1^2)}$	Долговременный межевой знак
53	490713.24	1308107.57	490713.24	1308107.57	Метод спутниковых геодезических измерений (определений)	$Mt = \sqrt{(m_0^2 + m_1^2)}$	Долговременный межевой знак

2. Сведения о частях границ уточняемого земельного участка с кадастровым номером 16:16:213101:372 :

Обозначение части границ		Горизонтальное проложение (S), м	Описание прохождения части границ	Сведения о согласовании местоположения границ (согласовано/спорное)
от т.	до т.			
1	2	3	4	5
53	52	4.01	-	-
52	51	1.21	-	-

2. Сведения о частях границ уточняемого земельного участка с кадастровым номером 16:16:213101:372 :				
Обозначение части границ		Горизонтальное проложение (S), м	Описание прохождения части границ	Сведения о согласовании местоположения границ (согласовано/спорное)
от т.	до т.			
1	2	3	4	5
51	1090	15.47	-	-
1090	1091	30.25	-	-
1091	1092	20.07	-	-
1092	53	29.91	-	-
3. Сведения о характеристиках уточняемого земельного участка с кадастровым номером 16:16:213101:372 :				
№ п/п	Наименование характеристики		Значение характеристики	
1	2		3	
1.	Адрес земельного участка		-	
1.1.	Сведения о местоположении земельного участка (при отсутствии адреса) в структурированном в соответствии с федеральной информационной адресной системой виде		-	
1.2.	Дополнительные сведения о местоположении земельного участка		-	
2.	Площадь земельного участка ± величина погрешности определения (вычисления) площади (P ± ΔP), м2		613 ± 17	
3.	Формула, примененная для расчета предельной допустимой погрешности определения площади земельного участка, с подставленными значениями и итоговые (вычисленные) значения (ΔP), м2		$\Delta P = 3.5 * M_t * \sqrt{P} = 3.5 * 0,2 * \sqrt{613} = 17$	
4.	Площадь земельного участка согласно сведениям Единого государственного реестра недвижимости (P _{кад}), м2		606	
5.	Оценка расхождения P и P _{кад} (P - P _{кад}), м2		7	
6.	Предельные минимальный и максимальный размеры земельного участка (P _{мин} и P _{макс}), м2		- -	
7.	Кадастровый номер или иной государственный учетный номер (инвентарный) объекта недвижимости, расположенного на земельном участке		16:16:213101:1606	
8.	Вид (виды) разрешенного использования		для садоводства	
8.1.	Дополнительные сведения об использовании земельного участка		-	
9.	Сведения о земельных участках (землях общего пользования, территории общего пользования), посредством которых обеспечивается доступ		Земли общего пользования	
10.	Иные сведения		-	
4. Пояснения к сведениям об уточняемом земельном участке с кадастровым номером 16:16:213101:372 :				
1.	-			

Сведения об уточняемых земельных участках, необходимые для исправления реестровых ошибок в сведениях о местоположении их границ

1. Сведения о характерных точках границ уточняемого земельного участка с кадастровым номером 16:16:213101:376 :

Система координат МСК-16

Зона № 1

Обозначение характерных точек границ	Координаты, м				Метод определения координат	Формулы, примененные для расчета средней квадратической погрешности определения координат характерных точек границ (Mt), с подставленными в такие формулы значениями и итоговые (вычисленные) значения Mt, м	Описание закрепления точки
	содержатся в Едином государственном реестре недвижимости		определены в результате выполнения комплексных кадастровых работ				
	X	Y	X	Y			
1	2	3	4	5	6	7	8
50	490680.97	1308181.55	490681.02	1308181.18	Метод спутниковых геодезических измерений (определений)	$Mt = \sqrt{(m_0^2 + m_1^2)}$	Долговременный межевой знак
1093	490673.31	1308199.38	490673.00	1308199.24	Метод спутниковых геодезических измерений (определений)	$Mt = \sqrt{(m_0^2 + m_1^2)}$	Долговременный межевой знак
1094	490645.05	1308187.21	490645.05	1308187.21	Метод спутниковых геодезических измерений (определений)	$Mt = \sqrt{(m_0^2 + m_1^2)}$	Долговременный межевой знак
1095	490653.86	1308168.69	490653.50	1308168.53	Метод спутниковых геодезических измерений (определений)	$Mt = \sqrt{(m_0^2 + m_1^2)}$	Долговременный межевой знак
50	490680.97	1308181.55	490681.02	1308181.18	Метод спутниковых геодезических измерений (определений)	$Mt = \sqrt{(m_0^2 + m_1^2)}$	Долговременный межевой знак

2. Сведения о частях границ уточняемого земельного участка с кадастровым номером 16:16:213101:376 :

Обозначение части границ		Горизонтальное проложение (S), м	Описание прохождения части границ	Сведения о согласовании местоположения границ (согласовано/спорное)
от т.	до т.			
1	2	3	4	5
50	1093	19.76	-	-
1093	1094	30.43	-	-
1094	1095	20.50	-	-
1095	50	30.29	-	-

3. Сведения о характеристиках уточняемого земельного участка с кадастровым номером 16:16:213101:376 :		
№ п/п	Наименование характеристики	Значение характеристики
1	2	3
1.	Адрес земельного участка	-
1.1.	Сведения о местоположении земельного участка (при отсутствии адреса) в структурированном в соответствии с федеральной информационной адресной системой виде	-
1.2.	Дополнительные сведения о местоположении земельного участка	-
2.	Площадь земельного участка ± величина погрешности определения (вычисления) площади ($P \pm \Delta P$), м ²	611 ± 17
3.	Формула, примененная для расчета предельной допустимой погрешности определения площади земельного участка, с подставленными значениями и итоговые (вычисленные) значения (ΔP), м ²	$\Delta P = 3.5 * M_t * \sqrt{P} = 3.5 * 0,2 * \sqrt{611} = 17$
4.	Площадь земельного участка согласно сведениям Единого государственного реестра недвижимости ($P_{\text{кад}}$), м ²	607
5.	Оценка расхождения P и $P_{\text{кад}}$ ($P - P_{\text{кад}}$), м ²	4
6.	Предельные минимальный и максимальный размеры земельного участка ($P_{\text{мин}}$ и $P_{\text{макс}}$), м ²	- -
7.	Кадастровый номер или иной государственный учетный номер (инвентарный) объекта недвижимости, расположенного на земельном участке	16:16:213101:1501
8.	Вид (виды) разрешенного использования	Садоводство
8.1.	Дополнительные сведения об использовании земельного участка	-
9.	Сведения о земельных участках (землях общего пользования, территории общего пользования), посредством которых обеспечивается доступ	Земли общего пользования
10.	Иные сведения	-
4. Пояснения к сведениям об уточняемом земельном участке с кадастровым номером 16:16:213101:376 :		
1.	-	

Сведения об уточняемых земельных участках, необходимые для исправления реестровых ошибок в сведениях о местоположении их границ

1. Сведения о характерных точках границ уточняемого земельного участка с кадастровым номером 16:16:213101:377 :

Система координат МСК-16					Зона № 1		
Обозначение характерных точек границ	Координаты, м				Метод определения координат	Формулы, примененные для расчета средней квадратической погрешности определения координат характерных точек границ (Mt), с подставленными в такие формулы значениями и итоговые (вычисленные) значения Mt, м	Описание закрепления точки
	содержатся в Едином государственном реестре недвижимости		определены в результате выполнения комплексных кадастровых работ				
	X	Y	X	Y			
1	2	3	4	5	6	7	8
1096	490655.15	1308232.40	490655.44	1308235.61	Метод спутниковых геодезических измерений (определений)	$Mt = \sqrt{(m_0^2 + m_1^2)}$	Долговременный межевой знак
1097	490643.63	1308190.26	490643.59	1308190.04	Метод спутниковых геодезических измерений (определений)	$Mt = \sqrt{(m_0^2 + m_1^2)}$	Долговременный межевой знак
1094	490645.05	1308187.21	490645.05	1308187.21	Метод спутниковых геодезических измерений (определений)	$Mt = \sqrt{(m_0^2 + m_1^2)}$	Долговременный межевой знак
1093	490673.31	1308199.38	490673.00	1308199.24	Метод спутниковых геодезических измерений (определений)	$Mt = \sqrt{(m_0^2 + m_1^2)}$	Долговременный межевой знак
1098	490658.85	1308231.22	-	-	-	0.20	Временный межевой знак
1265	-	-	490656.26	1308236.87	Метод спутниковых геодезических измерений (определений)	$Mt = \sqrt{(m_0^2 + m_1^2)}$	Долговременный межевой знак
1096	490655.15	1308232.40	490655.44	1308235.61	Метод спутниковых геодезических измерений (определений)	$Mt = \sqrt{(m_0^2 + m_1^2)}$	Долговременный межевой знак

2. Сведения о частях границ уточняемого земельного участка с кадастровым номером 16:16:213101:377 :

Обозначение части границ		Горизонтальное положение (S), м	Описание прохождения части границ	Сведения о согласовании местоположения границ (согласовано/спорное)
от т.	до т.			
1	2	3	4	5
1096	1097	47.09	-	-
1097	1094	3.18	-	-
1094	1093	30.43	-	-

2. Сведения о частях границ уточняемого земельного участка с кадастровым номером 16:16:213101:377 :				
Обозначение части границ		Горизонтальное проложение (S), м	Описание прохождения части границ	Сведения о согласовании местоположения границ (согласовано/спорное)
от т.	до т.			
1	2	3	4	5
1093	1265	41.19	-	-
1265	1096	1.50	-	-
3. Сведения о характеристиках уточняемого земельного участка с кадастровым номером 16:16:213101:377 :				
№ п/п	Наименование характеристики		Значение характеристики	
1	2		3	
1.	Адрес земельного участка		-	
1.1.	Сведения о местоположении земельного участка (при отсутствии адреса) в структурированном в соответствии с федеральной информационной адресной системой виде		-	
1.2.	Дополнительные сведения о местоположении земельного участка		-	
2.	Площадь земельного участка ± величина погрешности определения (вычисления) площади (P ± ΔP), м2		690 ± 18	
3.	Формула, примененная для расчета предельной допустимой погрешности определения площади земельного участка, с подставленными значениями и итоговые (вычисленные) значения (ΔP), м2		$\Delta P = 3.5 * M_t * \sqrt{P} = 3.5 * 0,2 * \sqrt{690} = 18$	
4.	Площадь земельного участка согласно сведениям Единого государственного реестра недвижимости (P _{кад}), м2		675	
5.	Оценка расхождения P и P _{кад} (P - P _{кад}), м2		15	
6.	Предельные минимальный и максимальный размеры земельного участка (P _{мин} и P _{макс}), м2		- -	
7.	Кадастровый номер или иной государственный учетный номер (инвентарный) объекта недвижимости, расположенного на земельном участке		16:16:213101:1632	
8.	Вид (виды) разрешенного использования		Садоводство	
8.1.	Дополнительные сведения об использовании земельного участка		-	
9.	Сведения о земельных участках (землях общего пользования, территории общего пользования), посредством которых обеспечивается доступ		Земли общего пользования	
10.	Иные сведения		-	
4. Пояснения к сведениям об уточняемом земельном участке с кадастровым номером 16:16:213101:377 :				
1.	-			

Сведения об уточняемых земельных участках, необходимые для исправления реестровых ошибок в сведениях о местоположении их границ

1. Сведения о характерных точках границ уточняемого земельного участка с кадастровым номером 16:16:213101:378 :

Система координат МСК-16

Зона № 1

Обозначение характерных точек границ	Координаты, м				Метод определения координат	Формулы, примененные для расчета средней квадратической погрешности определения координат характерных точек границ (Mt), с подставленными в такие формулы значениями и итоговые (вычисленные) значения Mt, м	Описание закрепления точки
	содержатся в Едином государственном реестре недвижимости		определены в результате выполнения комплексных кадастровых работ				
	X	Y	X	Y			
1	2	3	4	5	6	7	8
1099	490831.56	1307767.39	490831.56	1307767.39	Метод спутниковых геодезических измерений (определений)	$Mt = \sqrt{(m_0^2 + m_1^2)}$	Долговременный межевой знак
1069	490819.56	1307796.33	490819.54	1307796.44	Метод спутниковых геодезических измерений (определений)	$Mt = \sqrt{(m_0^2 + m_1^2)}$	Долговременный межевой знак
1100	490818.93	1307796.18	490818.93	1307796.18	Метод спутниковых геодезических измерений (определений)	$Mt = \sqrt{(m_0^2 + m_1^2)}$	Долговременный межевой знак
н207У	-	-	490816.14	1307795.14	Метод спутниковых геодезических измерений (определений)	$Mt = \sqrt{(m_0^2 + m_1^2)}$	Долговременный межевой знак
1101	490791.84	1307784.47	490791.84	1307784.47	Метод спутниковых геодезических измерений (определений)	$Mt = \sqrt{(m_0^2 + m_1^2)}$	Долговременный межевой знак
493	490791.44	1307783.35	490791.44	1307783.35	Метод спутниковых геодезических измерений (определений)	$Mt = \sqrt{(m_0^2 + m_1^2)}$	Долговременный межевой знак
492	490800.20	1307762.88	490800.20	1307762.88	Метод спутниковых геодезических измерений (определений)	$Mt = \sqrt{(m_0^2 + m_1^2)}$	Долговременный межевой знак
1099	490831.56	1307767.39	490831.56	1307767.39	Метод спутниковых геодезических измерений (определений)	$Mt = \sqrt{(m_0^2 + m_1^2)}$	Долговременный межевой знак

2. Сведения о частях границ уточняемого земельного участка с кадастровым номером 16:16:213101:378 :				
Обозначение части границ		Горизонтальное проложение (S), м	Описание прохождения части границ	Сведения о согласовании местоположения границ (согласовано/спорное)
от т.	до т.			
1	2	3	4	5
1099	1069	31.44	-	-
1069	1100	0.66	-	-
1100	н207У	2.98	-	-
н207У	1101	26.54	-	-
1101	493	1.19	-	-
493	492	22.27	-	-
492	1099	31.68	-	-
3. Сведения о характеристиках уточняемого земельного участка с кадастровым номером 16:16:213101:378 :				
№ п/п	Наименование характеристики		Значение характеристики	
1	2		3	
1.	Адрес земельного участка		-	
1.1.	Сведения о местоположении земельного участка (при отсутствии адреса) в структурированном в соответствии с федеральной информационной адресной системой виде		-	
1.2.	Дополнительные сведения о местоположении земельного участка		-	
2.	Площадь земельного участка ± величина погрешности определения (вычисления) площади (P ± ΔP), м ²		843 ± 20	
3.	Формула, примененная для расчета предельной допустимой погрешности определения площади земельного участка, с подставленными значениями и итоговые (вычисленные) значения (ΔP), м ²		$\Delta P = 3.5 * M_t * \sqrt{P} = 3.5 * 0,2 * \sqrt{843} = 20$	
4.	Площадь земельного участка согласно сведениям Единого государственного реестра недвижимости (P _{кад}), м ²		840	
5.	Оценка расхождения P и P _{кад} (P - P _{кад}), м ²		3	
6.	Предельные минимальный и максимальный размеры земельного участка (P _{мин} и P _{макс}), м ²		- -	
7.	Кадастровый номер или иной государственный учетный номер (инвентарный) объекта недвижимости, расположенного на земельном участке		16:16:213101:1522 16:16:213101:1497	
8.	Вид (виды) разрешенного использования		садоводство	
8.1.	Дополнительные сведения об использовании земельного участка		-	
9.	Сведения о земельных участках (землях общего пользования, территории общего пользования), посредством которых обеспечивается доступ		Земли общего пользования	
10.	Иные сведения		-	
4. Пояснения к сведениям об уточняемом земельном участке с кадастровым номером 16:16:213101:378 :				
1.	-			

Сведения об уточняемых земельных участках, необходимые для исправления реестровых ошибок в сведениях о местоположении их границ

1. Сведения о характерных точках границ уточняемого земельного участка с кадастровым номером 16:16:213101:382 :

Система координат МСК-16					Зона № 1		
Обозначение характерных точек границ	Координаты, м				Метод определения координат	Формулы, примененные для расчета средней квадратической погрешности определения координат характерных точек границ (Mt), с подставленными в такие формулы значениями и итоговые (вычисленные) значения Mt, м	Описание закрепления точки
	содержатся в Едином государственном реестре недвижимости		определены в результате выполнения комплексных кадастровых работ				
	X	Y	X	Y			
1	2	3	4	5	6	7	8
1072	490795.43	1307850.84	490795.36	1307850.82	Метод спутниковых геодезических измерений (определений)	$Mt = \sqrt{(m_0^2 + m_1^2)}$	Долговременный межевой знак
1071	490787.47	1307868.86	490787.24	1307868.88	Метод спутниковых геодезических измерений (определений)	$Mt = \sqrt{(m_0^2 + m_1^2)}$	Долговременный межевой знак
1102	490759.50	1307856.30	490759.34	1307856.27	Метод спутниковых геодезических измерений (определений)	$Mt = \sqrt{(m_0^2 + m_1^2)}$	Долговременный межевой знак
1103	490767.60	1307838.00	490767.31	1307837.86	Метод спутниковых геодезических измерений (определений)	$Mt = \sqrt{(m_0^2 + m_1^2)}$	Долговременный межевой знак
1072	490795.43	1307850.84	490795.36	1307850.82	Метод спутниковых геодезических измерений (определений)	$Mt = \sqrt{(m_0^2 + m_1^2)}$	Долговременный межевой знак

2. Сведения о частях границ уточняемого земельного участка с кадастровым номером 16:16:213101:382 :

Обозначение части границ		Горизонтальное проложение (S), м	Описание прохождения части границ	Сведения о согласовании местоположения границ (согласовано/спорное)
от т.	до т.			
1	2	3	4	5
1072	1071	19.80	-	-
1071	1102	30.62	-	-
1102	1103	20.06	-	-
1103	1072	30.90	-	-

3. Сведения о характеристиках уточняемого земельного участка с кадастровым номером 16:16:213101:382 :		
№ п/п	Наименование характеристики	Значение характеристики
1	2	3
1.	Адрес земельного участка	-
1.1.	Сведения о местоположении земельного участка (при отсутствии адреса) в структурированном в соответствии с федеральной информационной адресной системой виде	-
1.2.	Дополнительные сведения о местоположении земельного участка	-
2.	Площадь земельного участка ± величина погрешности определения (вычисления) площади ($P \pm \Delta P$), м ²	613 ± 17
3.	Формула, примененная для расчета предельной допустимой погрешности определения площади земельного участка, с подставленными значениями и итоговые (вычисленные) значения (ΔP), м ²	$\Delta P = 3.5 * M_t * \sqrt{P} = 3.5 * 0,2 * \sqrt{613} = 17$
4.	Площадь земельного участка согласно сведениям Единого государственного реестра недвижимости ($P_{\text{кад}}$), м ²	618
5.	Оценка расхождения P и $P_{\text{кад}}$ ($P - P_{\text{кад}}$), м ²	5
6.	Предельные минимальный и максимальный размеры земельного участка ($P_{\text{мин}}$ и $P_{\text{макс}}$), м ²	- -
7.	Кадастровый номер или иной государственный учетный номер (инвентарный) объекта недвижимости, расположенного на земельном участке	16:16:213101:1156 16:16:213101:1522
8.	Вид (виды) разрешенного использования	Садоводство
8.1.	Дополнительные сведения об использовании земельного участка	-
9.	Сведения о земельных участках (землях общего пользования, территории общего пользования), посредством которых обеспечивается доступ	Земли общего пользования
10.	Иные сведения	-
4. Пояснения к сведениям об уточняемом земельном участке с кадастровым номером 16:16:213101:382 :		
1.	-	

Сведения об уточняемых земельных участках, необходимые для исправления реестровых ошибок в сведениях о местоположении их границ

1. Сведения о характерных точках границ уточняемого земельного участка с кадастровым номером 16:16:213101:383 :

Система координат МСК-16

Зона № 1

Обозначение характерных точек границ	Координаты, м				Метод определения координат	Формулы, примененные для расчета средней квадратической погрешности определения координат характерных точек границ (Mt), с подставленными в такие формулы значениями и итоговые (вычисленные) значения Mt, м	Описание закрепления точки
	содержатся в Едином государственном реестре недвижимости		определены в результате выполнения комплексных кадастровых работ				
	X	Y	X	Y			
1	2	3	4	5	6	7	8
1071	490787.14	1307868.95	490787.24	1307868.88	Метод спутниковых геодезических измерений (определений)	$Mt = \sqrt{(m_0^2 + m_1^2)}$	Долговременный межевой знак
1075	-	-	490778.96	1307887.12	Метод спутниковых геодезических измерений (определений)	$Mt = \sqrt{(m_0^2 + m_1^2)}$	Долговременный межевой знак
1076	490779.10	1307886.82	-	-	-	0.20	-
1104	490751.19	1307874.46	490751.15	1307874.68	Метод спутниковых геодезических измерений (определений)	$Mt = \sqrt{(m_0^2 + m_1^2)}$	Долговременный межевой знак
1102	490759.30	1307856.49	490759.34	1307856.27	Метод спутниковых геодезических измерений (определений)	$Mt = \sqrt{(m_0^2 + m_1^2)}$	Долговременный межевой знак
1071	490787.14	1307868.95	490787.24	1307868.88	Метод спутниковых геодезических измерений (определений)	$Mt = \sqrt{(m_0^2 + m_1^2)}$	Долговременный межевой знак

2. Сведения о частях границ уточняемого земельного участка с кадастровым номером 16:16:213101:383 :

Обозначение части границ		Горизонтальное проложение (S), м	Описание прохождения части границ	Сведения о согласовании местоположения границ (согласовано/спорное)
от т.	до т.			
1	2	3	4	5
1071	1075	20.03	-	-
1075	1104	30.47	-	-
1104	1102	20.15	-	-
1102	1071	30.62	-	-

3. Сведения о характеристиках уточняемого земельного участка с кадастровым номером 16:16:213101:383 :		
№ п/п	Наименование характеристики	Значение характеристики
1	2	3
1.	Адрес земельного участка	-
1.1.	Сведения о местоположении земельного участка (при отсутствии адреса) в структурированном в соответствии с федеральной информационной адресной системой виде	-
1.2.	Дополнительные сведения о местоположении земельного участка	-
2.	Площадь земельного участка ± величина погрешности определения (вычисления) площади ($P \pm \Delta P$), м ²	614 ± 17
3.	Формула, примененная для расчета предельной допустимой погрешности определения площади земельного участка, с подставленными значениями и итоговые (вычисленные) значения (ΔP), м ²	$\Delta P = 3.5 * M_t * \sqrt{P} = 3.5 * 0,2 * \sqrt{614} = 17$
4.	Площадь земельного участка согласно сведениям Единого государственного реестра недвижимости ($P_{\text{кад}}$), м ²	600
5.	Оценка расхождения P и $P_{\text{кад}}$ ($P - P_{\text{кад}}$), м ²	14
6.	Предельные минимальный и максимальный размеры земельного участка ($P_{\text{мин}}$ и $P_{\text{макс}}$), м ²	- -
7.	Кадастровый номер или иной государственный учетный номер (инвентарный) объекта недвижимости, расположенного на земельном участке	16:16:213101:1929
8.	Вид (виды) разрешенного использования	Ведение садоводства
8.1.	Дополнительные сведения об использовании земельного участка	-
9.	Сведения о земельных участках (землях общего пользования, территории общего пользования), посредством которых обеспечивается доступ	Земли общего пользования
10.	Иные сведения	-
4. Пояснения к сведениям об уточняемом земельном участке с кадастровым номером 16:16:213101:383 :		
1.	-	

Сведения об уточняемых земельных участках, необходимые для исправления реестровых ошибок в сведениях о местоположении их границ

1. Сведения о характерных точках границ уточняемого земельного участка с кадастровым номером 16:16:213101:384 :

Система координат МСК-16					Зона № 1		
Обозначение характерных точек границ	Координаты, м				Метод определения координат	Формулы, примененные для расчета средней квадратической погрешности определения координат характерных точек границ (Mt), с подставленными в такие формулы значениями и итоговые (вычисленные) значения Mt, м	Описание закрепления точки
	содержатся в Едином государственном реестре недвижимости		определены в результате выполнения комплексных кадастровых работ				
	X	Y	X	Y			
1	2	3	4	5	6	7	8
1075	490778.80	1307887.18	490778.96	1307887.12	Метод спутниковых геодезических измерений (определений)	$Mt = \sqrt{(m_0^2 + m_1^2)}$	Долговременный межевой знак
1105	490774.05	1307898.68	-	-	-	0.20	-
1106	490770.72	1307906.02	490770.62	1307906.07	Метод спутниковых геодезических измерений (определений)	$Mt = \sqrt{(m_0^2 + m_1^2)}$	Долговременный межевой знак
509	490742.86	1307893.17	490743.00	1307893.23	Метод спутниковых геодезических измерений (определений)	$Mt = \sqrt{(m_0^2 + m_1^2)}$	Долговременный межевой знак
509	490745.91	1307886.17	490745.91	1307886.17	Метод спутниковых геодезических измерений (определений)	$Mt = \sqrt{(m_0^2 + m_1^2)}$	Долговременный межевой знак
1104	490751.01	1307874.65	490751.15	1307874.68	Метод спутниковых геодезических измерений (определений)	$Mt = \sqrt{(m_0^2 + m_1^2)}$	Долговременный межевой знак
1107	490768.98	1307883.00	-	-	-	0.20	-
1075	490778.80	1307887.18	490778.96	1307887.12	Метод спутниковых геодезических измерений (определений)	$Mt = \sqrt{(m_0^2 + m_1^2)}$	Долговременный межевой знак

2. Сведения о частях границ уточняемого земельного участка с кадастровым номером 16:16:213101:384 :

Обозначение части границ		Горизонтальное проложение (S), м	Описание прохождения части границ	Сведения о согласовании местоположения границ (согласовано/спорное)
от т.	до т.			
1	2	3	4	5
1075	1106	20.70	-	-
1106	509	30.46	-	-
509	509	7.64	-	-

2. Сведения о частях границ уточняемого земельного участка с кадастровым номером 16:16:213101:384 :				
Обозначение части границ		Горизонтальное проложение (S), м	Описание прохождения части границ	Сведения о согласовании местоположения границ (согласовано/спорное)
от т.	до т.			
1	2	3	4	5
509	1104	12.63	-	-
1104	1075	30.47	-	-
3. Сведения о характеристиках уточняемого земельного участка с кадастровым номером 16:16:213101:384 :				
№ п/п	Наименование характеристики			Значение характеристики
1	2			3
1.	Адрес земельного участка			-
1.1.	Сведения о местоположении земельного участка (при отсутствии адреса) в структурированном в соответствии с федеральной информационной адресной системой виде			-
1.2.	Дополнительные сведения о местоположении земельного участка			-
2.	Площадь земельного участка ± величина погрешности определения (вычисления) площади (P ± ΔP), м2			626 ± 18
3.	Формула, примененная для расчета предельной допустимой погрешности определения площади земельного участка, с подставленными значениями и итоговые (вычисленные) значения (ΔP), м2			$\Delta P = 3.5 * M_t * \sqrt{P} = 3.5 * 0,2 * \sqrt{626} = 18$
4.	Площадь земельного участка согласно сведениям Единого государственного реестра недвижимости (P _{кад}), м2			622
5.	Оценка расхождения P и P _{кад} (P - P _{кад}), м2			4
6.	Предельные минимальный и максимальный размеры земельного участка (P _{мин} и P _{макс}), м2			- -
7.	Кадастровый номер или иной государственный учетный номер (инвентарный) объекта недвижимости, расположенного на земельном участке			16:16:213101:1522 16:16:213101:1355
8.	Вид (виды) разрешенного использования			Садоводство
8.1.	Дополнительные сведения об использовании земельного участка			-
9.	Сведения о земельных участках (землях общего пользования, территории общего пользования), посредством которых обеспечивается доступ			Земли общего пользования
10.	Иные сведения			-
4. Пояснения к сведениям об уточняемом земельном участке с кадастровым номером 16:16:213101:384 :				
1.	-			

Сведения об уточняемых земельных участках, необходимые для исправления реестровых ошибок в сведениях о местоположении их границ

1. Сведения о характерных точках границ уточняемого земельного участка с кадастровым номером 16:16:213101:385 :

Система координат МСК-16					Зона № 1		
Обозначение характерных точек границ	Координаты, м				Метод определения координат	Формулы, примененные для расчета средней квадратической погрешности определения координат характерных точек границ (Mt), с подставленными в такие формулы значениями и итоговые (вычисленные) значения Mt, м	Описание закрепления точки
	содержатся в Едином государственном реестре недвижимости		определены в результате выполнения комплексных кадастровых работ				
	X	Y	X	Y			
1	2	3	4	5	6	7	8
1106	490770.72	1307906.02	490770.62	1307906.07	Метод спутниковых геодезических измерений (определений)	$Mt = \sqrt{(m_0^2 + m_1^2)}$	Долговременный межевой знак
1108	490762.67	1307923.98	490762.67	1307924.29	Метод спутниковых геодезических измерений (определений)	$Mt = \sqrt{(m_0^2 + m_1^2)}$	Долговременный межевой знак
1109	490737.74	1307912.80	490737.74	1307912.80	Метод спутниковых геодезических измерений (определений)	$Mt = \sqrt{(m_0^2 + m_1^2)}$	Долговременный межевой знак
510	490736.44	1307911.27	490736.44	1307911.27	Метод спутниковых геодезических измерений (определений)	$Mt = \sqrt{(m_0^2 + m_1^2)}$	Долговременный межевой знак
1110	490736.27	1307909.26	490736.27	1307909.26	Метод спутниковых геодезических измерений (определений)	$Mt = \sqrt{(m_0^2 + m_1^2)}$	Долговременный межевой знак
509	490742.86	1307893.17	490743.00	1307893.23	Метод спутниковых геодезических измерений (определений)	$Mt = \sqrt{(m_0^2 + m_1^2)}$	Долговременный межевой знак
1106	490770.72	1307906.02	490770.62	1307906.07	Метод спутниковых геодезических измерений (определений)	$Mt = \sqrt{(m_0^2 + m_1^2)}$	Долговременный межевой знак

2. Сведения о частях границ уточняемого земельного участка с кадастровым номером 16:16:213101:385 :

Обозначение части границ		Горизонтальное проложение (S), м	Описание прохождения части границ	Сведения о согласовании местоположения границ (согласовано/спорное)
от т.	до т.			
1	2	3	4	5
1106	1108	19.88	-	-
1108	1109	27.45	-	-

2. Сведения о частях границ уточняемого земельного участка с кадастровым номером 16:16:213101:385 :				
Обозначение части границ		Горизонтальное проложение (S), м	Описание прохождения части границ	Сведения о согласовании местоположения границ (согласовано/спорное)
от т.	до т.			
1	2	3	4	5
1109	510	2.01	-	-
510	1110	2.02	-	-
1110	509	17.39	-	-
509	1106	30.46	-	-
3. Сведения о характеристиках уточняемого земельного участка с кадастровым номером 16:16:213101:385 :				
№ п/п	Наименование характеристики		Значение характеристики	
1	2		3	
1.	Адрес земельного участка		-	
1.1.	Сведения о местоположении земельного участка (при отсутствии адреса) в структурированном в соответствии с федеральной информационной адресной системой виде		-	
1.2.	Дополнительные сведения о местоположении земельного участка		-	
2.	Площадь земельного участка ± величина погрешности определения (вычисления) площади (P ± ΔP), м ²		602 ± 17	
3.	Формула, примененная для расчета предельной допустимой погрешности определения площади земельного участка, с подставленными значениями и итоговые (вычисленные) значения (ΔP), м ²		ΔP=3.5*Mt*√P=3.5*0,2*√602=17	
4.	Площадь земельного участка согласно сведениям Единого государственного реестра недвижимости (P _{кад}), м ²		600	
5.	Оценка расхождения P и P _{кад} (P - P _{кад}), м ²		2	
6.	Предельные минимальный и максимальный размеры земельного участка (P _{мин} и P _{макс}), м ²		- -	
7.	Кадастровый номер или иной государственный учетный номер (инвентарный) объекта недвижимости, расположенного на земельном участке		16:16:213101:1522 16:16:213101:1446	
8.	Вид (виды) разрешенного использования		Садоводство	
8.1.	Дополнительные сведения об использовании земельного участка		-	
9.	Сведения о земельных участках (землях общего пользования, территории общего пользования), посредством которых обеспечивается доступ		Земли общего пользования	
10.	Иные сведения		-	
4. Пояснения к сведениям об уточняемом земельном участке с кадастровым номером 16:16:213101:385 :				
1.	-			

Сведения об уточняемых земельных участках, необходимые для исправления реестровых ошибок в сведениях о местоположении их границ

1. Сведения о характерных точках границ уточняемого земельного участка с кадастровым номером 16:16:213101:389 :

Система координат МСК-16

Зона № 1

Обозначение характерных точек границ	Координаты, м				Метод определения координат	Формулы, примененные для расчета средней квадратической погрешности определения координат характерных точек границ (Mt), с подставленными в такие формулы значениями и итоговые (вычисленные) значения Mt, м	Описание закрепления точки
	содержатся в Едином государственном реестре недвижимости		определены в результате выполнения комплексных кадастровых работ				
	X	Y	X	Y			
1	2	3	4	5	6	7	8
119	490707.37	1307973.54	490707.37	1307973.54	Метод спутниковых геодезических измерений (определений)	$Mt = \sqrt{(m_0^2 + m_1^2)}$	Долговременный межевой знак
н208У	-	-	490734.79	1307985.73	Метод спутниковых геодезических измерений (определений)	$Mt = \sqrt{(m_0^2 + m_1^2)}$	Долговременный межевой знак
1111	-	-	490734.70	1307985.93	Метод спутниковых геодезических измерений (определений)	$Mt = \sqrt{(m_0^2 + m_1^2)}$	Долговременный межевой знак
1111	490734.70	1307985.93	-	-	-	0.20	Временный межевой знак
1081	490726.72	1308004.27	490726.72	1308004.27	Метод спутниковых геодезических измерений (определений)	$Mt = \sqrt{(m_0^2 + m_1^2)}$	Долговременный межевой знак
121	490699.77	1307992.03	490700.07	1307992.16	Метод спутниковых геодезических измерений (определений)	$Mt = \sqrt{(m_0^2 + m_1^2)}$	Долговременный межевой знак
120	490699.22	1307991.78	490699.22	1307991.78	Метод спутниковых геодезических измерений (определений)	$Mt = \sqrt{(m_0^2 + m_1^2)}$	Долговременный межевой знак
119	490707.37	1307973.54	490707.37	1307973.54	Метод спутниковых геодезических измерений (определений)	$Mt = \sqrt{(m_0^2 + m_1^2)}$	Долговременный межевой знак

2. Сведения о частях границ уточняемого земельного участка с кадастровым номером 16:16:213101:389 :				
Обозначение части границ		Горизонтальное проложение (S), м	Описание прохождения части границ	Сведения о согласовании местоположения границ (согласовано/спорное)
от т.	до т.			
1	2	3	4	5
119	н208У	30.01	-	-
н208У	1111	0.22	-	-
1111	1081	20.00	-	-
1081	121	29.27	-	-
121	120	0.93	-	-
120	119	19.98	-	-
3. Сведения о характеристиках уточняемого земельного участка с кадастровым номером 16:16:213101:389 :				
№ п/п	Наименование характеристики		Значение характеристики	
1	2		3	
1.	Адрес земельного участка		-	
1.1.	Сведения о местоположении земельного участка (при отсутствии адреса) в структурированном в соответствии с федеральной информационной адресной системой виде		-	
1.2.	Дополнительные сведения о местоположении земельного участка		-	
2.	Площадь земельного участка ± величина погрешности определения (вычисления) площади ($P \pm \Delta P$), м ²		605 ± 17	
3.	Формула, примененная для расчета предельной допустимой погрешности определения площади земельного участка, с подставленными значениями и итоговые (вычисленные) значения (ΔP), м ²		$\Delta P = 3.5 * M_t * \sqrt{P} = 3.5 * 0,2 * \sqrt{605} = 17$	
4.	Площадь земельного участка согласно сведениям Единого государственного реестра недвижимости (Р _{кад}), м ²		602	
5.	Оценка расхождения Р и Р _{кад} (Р - Р _{кад}), м ²		3	
6.	Предельные минимальный и максимальный размеры земельного участка (Р _{мин} и Р _{макс}), м ²		- -	
7.	Кадастровый номер или иной государственный учетный номер (инвентарный) объекта недвижимости, расположенного на земельном участке		16:16:213101:1563	
8.	Вид (виды) разрешенного использования		Садоводство	
8.1.	Дополнительные сведения об использовании земельного участка		-	
9.	Сведения о земельных участках (землях общего пользования, территории общего пользования), посредством которых обеспечивается доступ		Земли общего пользования	
10.	Иные сведения		-	
4. Пояснения к сведениям об уточняемом земельном участке с кадастровым номером 16:16:213101:389 :				
1.	-			

Сведения об уточняемых земельных участках, необходимые для исправления реестровых ошибок в сведениях о местоположении их границ

1. Сведения о характерных точках границ уточняемого земельного участка с кадастровым номером 16:16:213101:390 :

Система координат МСК-16

Зона № 1

Обозначение характерных точек границ	Координаты, м				Метод определения координат	Формулы, примененные для расчета средней квадратической погрешности определения координат характерных точек границ (Mt), с подставленными в такие формулы значениями и итоговые (вычисленные) значения Mt, м	Описание закрепления точки
	содержатся в Едином государственном реестре недвижимости		определены в результате выполнения комплексных кадастровых работ				
	X	Y	X	Y			
1	2	3	4	5	6	7	8
1080	490718.90	1308022.31	490718.90	1308022.31	Метод спутниковых геодезических измерений (определений)	$Mt = \sqrt{(m_0^2 + m_1^2)}$	Долговременный межевой знак
1112	490718.88	1308022.22	-	-	-	0.20	Долговременный межевой знак
1113	490691.84	1308010.23	490691.84	1308010.23	Метод спутниковых геодезических измерений (определений)	$Mt = \sqrt{(m_0^2 + m_1^2)}$	Долговременный межевой знак
1114	490691.68	1308010.16	-	-	-	0.20	Временный межевой знак
121	490699.77	1307992.03	490700.07	1307992.16	Метод спутниковых геодезических измерений (определений)	$Mt = \sqrt{(m_0^2 + m_1^2)}$	Долговременный межевой знак
1081	490726.72	1308004.27	-	-	-	0.20	Долговременный межевой знак
1081	490726.86	1308004.18	-	-	-	0.20	Долговременный межевой знак
1081	-	-	490726.72	1308004.27	Метод спутниковых геодезических измерений (определений)	$Mt = \sqrt{(m_0^2 + m_1^2)}$	Долговременный межевой знак
1080	490718.90	1308022.31	490718.90	1308022.31	Метод спутниковых геодезических измерений (определений)	$Mt = \sqrt{(m_0^2 + m_1^2)}$	Долговременный межевой знак

2. Сведения о частях границ уточняемого земельного участка с кадастровым номером 16:16:213101:390 :				
Обозначение части границ		Горизонтальное проложение (S), м	Описание прохождения части границ	Сведения о согласовании местоположения границ (согласовано/спорное)
от т.	до т.			
1	2	3	4	5
1080	1113	29.63	-	-
1113	121	19.86	-	-
121	1081	29.27	-	-
1081	1080	19.66	-	-
3. Сведения о характеристиках уточняемого земельного участка с кадастровым номером 16:16:213101:390 :				
№ п/п	Наименование характеристики		Значение характеристики	
1	2		3	
1.	Адрес земельного участка		-	
1.1.	Сведения о местоположении земельного участка (при отсутствии адреса) в структурированном в соответствии с федеральной информационной адресной системой виде		-	
1.2.	Дополнительные сведения о местоположении земельного участка		-	
2.	Площадь земельного участка ± величина погрешности определения (вычисления) площади (P ± ΔP), м ²		582 ± 17	
3.	Формула, примененная для расчета предельной допустимой погрешности определения площади земельного участка, с подставленными значениями и итоговые (вычисленные) значения (ΔP), м ²		$\Delta P = 3.5 * M_t * \sqrt{P} = 3.5 * 0,2 * \sqrt{582} = 17$	
4.	Площадь земельного участка согласно сведениям Единого государственного реестра недвижимости (P _{кад}), м ²		585	
5.	Оценка расхождения P и P _{кад} (P - P _{кад}), м ²		3	
6.	Предельные минимальный и максимальный размеры земельного участка (P _{мин} и P _{макс}), м ²		- -	
7.	Кадастровый номер или иной государственный учетный номер (инвентарный) объекта недвижимости, расположенного на земельном участке		-	
8.	Вид (виды) разрешенного использования		Садоводство	
8.1.	Дополнительные сведения об использовании земельного участка		-	
9.	Сведения о земельных участках (землях общего пользования, территории общего пользования), посредством которых обеспечивается доступ		Земли общего пользования	
10.	Иные сведения		-	
4. Пояснения к сведениям об уточняемом земельном участке с кадастровым номером 16:16:213101:390 :				
1.	-			

Сведения об уточняемых земельных участках, необходимые для исправления реестровых ошибок в сведениях о местоположении их границ

1. Сведения о характерных точках границ уточняемого земельного участка с кадастровым номером 16:16:213101:391 :

Система координат МСК-16

Зона № 1

Обозначение характерных точек границ	Координаты, м				Метод определения координат	Формулы, примененные для расчета средней квадратической погрешности определения координат характерных точек границ (Mt), с подставленными в такие формулы значениями и итоговые (вычисленные) значения Mt, м	Описание закрепления точки
	содержатся в Едином государственном реестре недвижимости		определены в результате выполнения комплексных кадастровых работ				
	X	Y	X	Y			
1	2	3	4	5	6	7	8
1115	490683.55	1308028.43	490683.55	1308028.43	Метод спутниковых геодезических измерений (определений)	$Mt = \sqrt{(m_0^2 + m_1^2)}$	Долговременный межевой знак
1116	490686.41	1308021.97	490686.41	1308021.97	Метод спутниковых геодезических измерений (определений)	$Mt = \sqrt{(m_0^2 + m_1^2)}$	Долговременный межевой знак
1117	490687.72	1308020.15	490687.72	1308020.15	Метод спутниковых геодезических измерений (определений)	$Mt = \sqrt{(m_0^2 + m_1^2)}$	Долговременный межевой знак
1118	490689.73	1308015.64	490689.73	1308015.64	Метод спутниковых геодезических измерений (определений)	$Mt = \sqrt{(m_0^2 + m_1^2)}$	Долговременный межевой знак
1119	490690.22	1308013.75	490690.22	1308013.75	Метод спутниковых геодезических измерений (определений)	$Mt = \sqrt{(m_0^2 + m_1^2)}$	Долговременный межевой знак
1113	490691.84	1308010.23	490691.84	1308010.23	Метод спутниковых геодезических измерений (определений)	$Mt = \sqrt{(m_0^2 + m_1^2)}$	Долговременный межевой знак
1112	490718.88	1308022.22	-	-	-	0.20	-
1080	-	-	490718.90	1308022.31	Метод спутниковых геодезических измерений (определений)	$Mt = \sqrt{(m_0^2 + m_1^2)}$	Долговременный межевой знак
1086	-	-	490712.72	1308035.28	Метод спутниковых геодезических измерений (определений)	$Mt = \sqrt{(m_0^2 + m_1^2)}$	Долговременный межевой знак
1086	490712.72	1308035.28	-	-	-	0.20	-

1. Сведения о характерных точках границ уточняемого земельного участка с кадастровым номером 16:16:213101:391 :							
Система координат МСК-16							Зона № 1
Обозначение характерных точек границ	Координаты, м				Метод определения координат	Формулы, примененные для расчета средней квадратической погрешности определения координат характерных точек границ (Mt), с подставленными в такие формулы значениями и итоговые (вычисленные) значения Mt, м	Описание закрепления точки
	содержатся в Едином государственном реестре недвижимости		определены в результате выполнения комплексных кадастровых работ				
	X	Y	X	Y			
1	2	3	4	5	6	7	8
н203У	-	-	490713.51	1308035.55	Метод спутниковых геодезических измерений (определений)	$Mt = \sqrt{(m_0^2 + m_1^2)}$	Долговременный межевой знак
1085	490711.12	1308040.49	490711.12	1308040.49	Метод спутниковых геодезических измерений (определений)	$Mt = \sqrt{(m_0^2 + m_1^2)}$	Долговременный межевой знак
н206У	-	-	490710.46	1308040.20	Метод спутниковых геодезических измерений (определений)	$Mt = \sqrt{(m_0^2 + m_1^2)}$	Долговременный межевой знак
1115	490683.55	1308028.43	490683.55	1308028.43	Метод спутниковых геодезических измерений (определений)	$Mt = \sqrt{(m_0^2 + m_1^2)}$	Долговременный межевой знак
2. Сведения о частях границ уточняемого земельного участка с кадастровым номером 16:16:213101:391 :							
Обозначение части границ		Горизонтальное проложение (S), м		Описание прохождения части границ	Сведения о согласовании местоположения границ (согласовано/спорное)		
от т.	до т.						
1	2	3		4	5		
1115	1116	7.06		-	-		
1116	1117	2.24		-	-		
1117	1118	4.94		-	-		
1118	1119	1.95		-	-		
1119	1113	3.87		-	-		
1113	1080	29.63		-	-		
1080	1086	14.37		-	-		
1086	н203У	0.83		-	-		
н203У	1085	5.49		-	-		
1085	н206У	0.72		-	-		
н206У	1115	29.37		-	-		

3. Сведения о характеристиках уточняемого земельного участка с кадастровым номером 16:16:213101:391 :		
№ п/п	Наименование характеристики	Значение характеристики
1	2	3
1.	Адрес земельного участка	-
1.1.	Сведения о местоположении земельного участка (при отсутствии адреса) в структурированном в соответствии с федеральной информационной адресной системой виде	-
1.2.	Дополнительные сведения о местоположении земельного участка	-
2.	Площадь земельного участка ± величина погрешности определения (вычисления) площади ($P \pm \Delta P$), м ²	588 ± 17
3.	Формула, примененная для расчета предельной допустимой погрешности определения площади земельного участка, с подставленными значениями и итоговые (вычисленные) значения (ΔP), м ²	$\Delta P = 3.5 * M_t * \sqrt{P} = 3.5 * 0,2 * \sqrt{588} = 17$
4.	Площадь земельного участка согласно сведениям Единого государственного реестра недвижимости ($P_{\text{кад}}$), м ²	587
5.	Оценка расхождения P и $P_{\text{кад}}$ ($P - P_{\text{кад}}$), м ²	1
6.	Предельные минимальный и максимальный размеры земельного участка ($P_{\text{мин}}$ и $P_{\text{макс}}$), м ²	- -
7.	Кадастровый номер или иной государственный учетный номер (инвентарный) объекта недвижимости, расположенного на земельном участке	16:16:213101:1642
8.	Вид (виды) разрешенного использования	Для ведения садоводства
8.1.	Дополнительные сведения об использовании земельного участка	-
9.	Сведения о земельных участках (землях общего пользования, территории общего пользования), посредством которых обеспечивается доступ	Земли общего пользования
10.	Иные сведения	-
4. Пояснения к сведениям об уточняемом земельном участке с кадастровым номером 16:16:213101:391 :		
1.	-	

Сведения об уточняемых земельных участках, необходимые для исправления реестровых ошибок в сведениях о местоположении их границ

1. Сведения о характерных точках границ уточняемого земельного участка с кадастровым номером 16:16:213101:393 :

Система координат МСК-16					Зона № 1		
Обозначение характерных точек границ	Координаты, м				Метод определения координат	Формулы, примененные для расчета средней квадратической погрешности определения координат характерных точек границ (Mt), с подставленными в такие формулы значениями и итоговые (вычисленные) значения Mt, м	Описание закрепления точки
	содержатся в Едином государственном реестре недвижимости		определены в результате выполнения комплексных кадастровых работ				
	X	Y	X	Y			
1	2	3	4	5	6	7	8
1120	490701.87	1308059.01	490701.87	1308059.01	Метод спутниковых геодезических измерений (определений)	$Mt = \sqrt{(m_0^2 + m_1^2)}$	Долговременный межевой знак
1121	490694.09	1308077.12	490694.09	1308077.12	Метод спутниковых геодезических измерений (определений)	$Mt = \sqrt{(m_0^2 + m_1^2)}$	Долговременный межевой знак
1122	490687.30	1308073.93	490687.30	1308073.93	Метод спутниковых геодезических измерений (определений)	$Mt = \sqrt{(m_0^2 + m_1^2)}$	Долговременный межевой знак
1123	490666.67	1308064.23	490666.67	1308064.23	Метод спутниковых геодезических измерений (определений)	$Mt = \sqrt{(m_0^2 + m_1^2)}$	Долговременный межевой знак
123	490670.59	1308055.07	490670.59	1308055.07	Метод спутниковых геодезических измерений (определений)	$Mt = \sqrt{(m_0^2 + m_1^2)}$	Долговременный межевой знак
123	490674.90	1308046.48	490674.84	1308046.60	Метод спутниковых геодезических измерений (определений)	$Mt = \sqrt{(m_0^2 + m_1^2)}$	Долговременный межевой знак
1120	490701.87	1308059.01	490701.87	1308059.01	Метод спутниковых геодезических измерений (определений)	$Mt = \sqrt{(m_0^2 + m_1^2)}$	Долговременный межевой знак

2. Сведения о частях границ уточняемого земельного участка с кадастровым номером 16:16:213101:393 :

Обозначение части границ		Горизонтальное проложение (S), м	Описание прохождения части границ	Сведения о согласовании местоположения границ (согласовано/спорное)
от т.	до т.			
1	2	3	4	5
1120	1121	19.71	-	-
1121	1122	7.50	-	-

2. Сведения о частях границ уточняемого земельного участка с кадастровым номером 16:16:213101:393 :				
Обозначение части границ		Горизонтальное проложение (S), м	Описание прохождения части границ	Сведения о согласовании местоположения границ (согласовано/спорное)
от т.	до т.			
1	2	3	4	5
1122	1123	22.80	-	-
1123	123	9.96	-	-
123	123	9.48	-	-
123	1120	29.74	-	-
3. Сведения о характеристиках уточняемого земельного участка с кадастровым номером 16:16:213101:393 :				
№ п/п	Наименование характеристики		Значение характеристики	
1	2		3	
1.	Адрес земельного участка		-	
1.1.	Сведения о местоположении земельного участка (при отсутствии адреса) в структурированном в соответствии с федеральной информационной адресной системой виде		-	
1.2.	Дополнительные сведения о местоположении земельного участка		-	
2.	Площадь земельного участка ± величина погрешности определения (вычисления) площади (P ± ΔP), м2		590 ± 17	
3.	Формула, примененная для расчета предельной допустимой погрешности определения площади земельного участка, с подставленными значениями и итоговые (вычисленные) значения (ΔP), м2		$\Delta P = 3.5 * M_t * \sqrt{P} = 3.5 * 0,2 * \sqrt{590} = 17$	
4.	Площадь земельного участка согласно сведениям Единого государственного реестра недвижимости (P _{кад}), м2		587	
5.	Оценка расхождения P и P _{кад} (P - P _{кад}), м2		3	
6.	Предельные минимальный и максимальный размеры земельного участка (P _{мин} и P _{макс}), м2		-	
7.	Кадастровый номер или иной государственный учетный номер (инвентарный) объекта недвижимости, расположенного на земельном участке		-	
8.	Вид (виды) разрешенного использования		Садоводство	
8.1.	Дополнительные сведения об использовании земельного участка		-	
9.	Сведения о земельных участках (землях общего пользования, территории общего пользования), посредством которых обеспечивается доступ		Земли общего пользования	
10.	Иные сведения		-	
4. Пояснения к сведениям об уточняемом земельном участке с кадастровым номером 16:16:213101:393 :				
1.	-			

Сведения об уточняемых земельных участках, необходимые для исправления реестровых ошибок в сведениях о местоположении их границ

1. Сведения о характерных точках границ уточняемого земельного участка с кадастровым номером 16:16:213101:395 :

Система координат МСК-16

Зона № 1

Обозначение характерных точек границ	Координаты, м				Метод определения координат	Формулы, примененные для расчета средней квадратической погрешности определения координат характерных точек границ (Mt), с подставленными в такие формулы значениями и итоговые (вычисленные) значения Mt, м	Описание закрепления точки
	содержатся в Едином государственном реестре недвижимости		определены в результате выполнения комплексных кадастровых работ				
	X	Y	X	Y			
1	2	3	4	5	6	7	8
1092	490686.01	1308095.20	490686.01	1308095.20	Метод спутниковых геодезических измерений (определений)	$Mt = \sqrt{(m_0^2 + m_1^2)}$	Долговременный межевой знак
1091	490677.91	1308113.56	490677.91	1308113.56	Метод спутниковых геодезических измерений (определений)	$Mt = \sqrt{(m_0^2 + m_1^2)}$	Долговременный межевой знак
1124	490650.58	1308101.35	490650.58	1308101.35	Метод спутниковых геодезических измерений (определений)	$Mt = \sqrt{(m_0^2 + m_1^2)}$	Долговременный межевой знак
1125	490650.40	1308101.27	-	-	-	0.10	-
1126	490658.66	1308082.97	490658.66	1308082.97	Метод спутниковых геодезических измерений (определений)	$Mt = \sqrt{(m_0^2 + m_1^2)}$	Долговременный межевой знак
1092	490686.01	1308095.20	490686.01	1308095.20	Метод спутниковых геодезических измерений (определений)	$Mt = \sqrt{(m_0^2 + m_1^2)}$	Долговременный межевой знак

2. Сведения о частях границ уточняемого земельного участка с кадастровым номером 16:16:213101:395 :

Обозначение части границ		Горизонтальное проложение (S), м	Описание прохождения части границ	Сведения о согласовании местоположения границ (согласовано/спорное)
от т.	до т.			
1	2	3	4	5
1092	1091	20.07	-	-
1091	1124	29.93	-	-
1124	1126	20.08	-	-
1126	1092	29.96	-	-

3. Сведения о характеристиках уточняемого земельного участка с кадастровым номером 16:16:213101:395 :		
№ п/п	Наименование характеристики	Значение характеристики
1	2	3
1.	Адрес земельного участка	-
1.1.	Сведения о местоположении земельного участка (при отсутствии адреса) в структурированном в соответствии с федеральной информационной адресной системой виде	-
1.2.	Дополнительные сведения о местоположении земельного участка	-
2.	Площадь земельного участка ± величина погрешности определения (вычисления) площади ($P \pm \Delta P$), м ²	601 ± 17
3.	Формула, примененная для расчета предельной допустимой погрешности определения площади земельного участка, с подставленными значениями и итоговые (вычисленные) значения (ΔP), м ²	$\Delta P = 3.5 * M_t * \sqrt{P} = 3.5 * 0,2 * \sqrt{601} = 17$
4.	Площадь земельного участка согласно сведениям Единого государственного реестра недвижимости ($P_{\text{кад}}$), м ²	603
5.	Оценка расхождения P и $P_{\text{кад}}$ ($P - P_{\text{кад}}$), м ²	2
6.	Предельные минимальный и максимальный размеры земельного участка ($P_{\text{мин}}$ и $P_{\text{макс}}$), м ²	- -
7.	Кадастровый номер или иной государственный учетный номер (инвентарный) объекта недвижимости, расположенного на земельном участке	16:16:213101:1388
8.	Вид (виды) разрешенного использования	Садоводство
8.1.	Дополнительные сведения об использовании земельного участка	-
9.	Сведения о земельных участках (землях общего пользования, территории общего пользования), посредством которых обеспечивается доступ	Земли общего пользования
10.	Иные сведения	-
4. Пояснения к сведениям об уточняемом земельном участке с кадастровым номером 16:16:213101:395 :		
1.	-	

Сведения об уточняемых земельных участках, необходимые для исправления реестровых ошибок в сведениях о местоположении их границ

1. Сведения о характерных точках границ уточняемого земельного участка с кадастровым номером 16:16:213101:400 :

Система координат МСК-16

Зона № 1

Обозначение характерных точек границ	Координаты, м				Метод определения координат	Формулы, примененные для расчета средней квадратической погрешности определения координат характерных точек границ (Mt), с подставленными в такие формулы значениями и итоговые (вычисленные) значения Mt, м	Описание закрепления точки
	содержатся в Едином государственном реестре недвижимости		определены в результате выполнения комплексных кадастровых работ				
	X	Y	X	Y			
1	2	3	4	5	6	7	8
1127	490771.17	1307817.95	490771.17	1307817.95	Метод спутниковых геодезических измерений (определений)	$Mt = \sqrt{(m_0^2 + m_1^2)}$	Долговременный межевой знак
1128	490763.25	1307836.16	490763.53	1307836.20	Метод спутниковых геодезических измерений (определений)	$Mt = \sqrt{(m_0^2 + m_1^2)}$	Долговременный межевой знак
1129	490747.56	1307829.23	490747.60	1307829.13	Метод спутниковых геодезических измерений (определений)	$Mt = \sqrt{(m_0^2 + m_1^2)}$	Долговременный межевой знак
1130	490736.58	1307824.35	490736.40	1307824.22	Метод спутниковых геодезических измерений (определений)	$Mt = \sqrt{(m_0^2 + m_1^2)}$	Долговременный межевой знак
1131	490744.10	1307806.59	490744.00	1307806.54	Метод спутниковых геодезических измерений (определений)	$Mt = \sqrt{(m_0^2 + m_1^2)}$	Долговременный межевой знак
1127	490771.17	1307817.95	490771.17	1307817.95	Метод спутниковых геодезических измерений (определений)	$Mt = \sqrt{(m_0^2 + m_1^2)}$	Долговременный межевой знак

2. Сведения о частях границ уточняемого земельного участка с кадастровым номером 16:16:213101:400 :

Обозначение части границ		Горизонтальное проложение (S), м	Описание прохождения части границ	Сведения о согласовании местоположения границ (согласовано/спорное)
от т.	до т.			
1	2	3	4	5
1127	1128	19.78	-	-
1128	1129	17.43	-	-
1129	1130	12.23	-	-
1130	1131	19.24	-	-
1131	1127	29.47	-	-

3. Сведения о характеристиках уточняемого земельного участка с кадастровым номером 16:16:213101:400 :		
№ п/п	Наименование характеристики	Значение характеристики
1	2	3
1.	Адрес земельного участка	-
1.1.	Сведения о местоположении земельного участка (при отсутствии адреса) в структурированном в соответствии с федеральной информационной адресной системой виде	-
1.2.	Дополнительные сведения о местоположении земельного участка	-
2.	Площадь земельного участка ± величина погрешности определения (вычисления) площади ($P \pm \Delta P$), м ²	576 ± 17
3.	Формула, примененная для расчета предельной допустимой погрешности определения площади земельного участка, с подставленными значениями и итоговые (вычисленные) значения (ΔP), м ²	$\Delta P = 3.5 * M_t * \sqrt{P} = 3.5 * 0,2 * \sqrt{576} = 17$
4.	Площадь земельного участка согласно сведениям Единого государственного реестра недвижимости ($P_{\text{кад}}$), м ²	573
5.	Оценка расхождения P и $P_{\text{кад}}$ ($P - P_{\text{кад}}$), м ²	3
6.	Предельные минимальный и максимальный размеры земельного участка ($P_{\text{мин}}$ и $P_{\text{макс}}$), м ²	- -
7.	Кадастровый номер или иной государственный учетный номер (инвентарный) объекта недвижимости, расположенного на земельном участке	16:16:213101:1164 16:16:213101:1529
8.	Вид (виды) разрешенного использования	ведение садоводства
8.1.	Дополнительные сведения об использовании земельного участка	-
9.	Сведения о земельных участках (землях общего пользования, территории общего пользования), посредством которых обеспечивается доступ	Земли общего пользования
10.	Иные сведения	-
4. Пояснения к сведениям об уточняемом земельном участке с кадастровым номером 16:16:213101:400 :		
1.	-	

Сведения об уточняемых земельных участках, необходимые для исправления реестровых ошибок в сведениях о местоположении их границ

1. Сведения о характерных точках границ уточняемого земельного участка с кадастровым номером 16:16:213101:405 :

Система координат МСК-16

Зона № 1

Обозначение характерных точек границ	Координаты, м				Метод определения координат	Формулы, примененные для расчета средней квадратической погрешности определения координат характерных точек границ (Mt), с подставленными в такие формулы значениями и итоговые (вычисленные) значения Mt, м	Описание закрепления точки
	содержатся в Едином государственном реестре недвижимости		определены в результате выполнения комплексных кадастровых работ				
	X	Y	X	Y			
1	2	3	4	5	6	7	8
1132	490719.65	1307935.19	490719.65	1307935.19	Метод спутниковых геодезических измерений (определений)	$Mt = \sqrt{(m_0^2 + m_1^2)}$	Долговременный межевой знак
1550	-	-	490693.01	1307923.48	Метод спутниковых геодезических измерений (определений)	$Mt = \sqrt{(m_0^2 + m_1^2)}$	Долговременный межевой знак
1133	490692.65	1307923.03	490692.23	1307923.14	Метод спутниковых геодезических измерений (определений)	$Mt = \sqrt{(m_0^2 + m_1^2)}$	Долговременный межевой знак
134	490700.67	1307904.61	490700.67	1307904.61	Метод спутниковых геодезических измерений (определений)	$Mt = \sqrt{(m_0^2 + m_1^2)}$	Долговременный межевой знак
133	490703.41	1307905.65	490703.41	1307905.65	Метод спутниковых геодезических измерений (определений)	$Mt = \sqrt{(m_0^2 + m_1^2)}$	Долговременный межевой знак
1134	490725.97	1307915.70	490725.97	1307915.70	Метод спутниковых геодезических измерений (определений)	$Mt = \sqrt{(m_0^2 + m_1^2)}$	Долговременный межевой знак
132	490727.05	1307917.72	490727.05	1307917.72	Метод спутниковых геодезических измерений (определений)	$Mt = \sqrt{(m_0^2 + m_1^2)}$	Долговременный межевой знак
1132	490719.65	1307935.19	490719.65	1307935.19	Метод спутниковых геодезических измерений (определений)	$Mt = \sqrt{(m_0^2 + m_1^2)}$	Долговременный межевой знак

2. Сведения о частях границ уточняемого земельного участка с кадастровым номером 16:16:213101:405 :				
Обозначение части границ		Горизонтальное проложение (S), м	Описание прохождения части границ	Сведения о согласовании местоположения границ (согласовано/спорное)
от т.	до т.			
1	2	3	4	5
1132	1550	29.10	-	-
1550	1133	0.85	-	-
1133	134	20.36	-	-
134	133	2.93	-	-
133	1134	24.70	-	-
1134	132	2.29	-	-
132	1132	18.97	-	-
3. Сведения о характеристиках уточняемого земельного участка с кадастровым номером 16:16:213101:405 :				
№ п/п	Наименование характеристики		Значение характеристики	
1	2		3	
1.	Адрес земельного участка		-	
1.1.	Сведения о местоположении земельного участка (при отсутствии адреса) в структурированном в соответствии с федеральной информационной адресной системой виде		-	
1.2.	Дополнительные сведения о местоположении земельного участка		-	
2.	Площадь земельного участка ± величина погрешности определения (вычисления) площади (P ± ΔP), м ²		605 ± 17	
3.	Формула, примененная для расчета предельной допустимой погрешности определения площади земельного участка, с подставленными значениями и итоговые (вычисленные) значения (ΔP), м ²		$\Delta P = 3.5 * Mt * \sqrt{P} = 3.5 * 0,2 * \sqrt{605} = 17$	
4.	Площадь земельного участка согласно сведениям Единого государственного реестра недвижимости (P _{кад}), м ²		598	
5.	Оценка расхождения P и P _{кад} (P - P _{кад}), м ²		7	
6.	Предельные минимальный и максимальный размеры земельного участка (P _{мин} и P _{макс}), м ²		- -	
7.	Кадастровый номер или иной государственный учетный номер (инвентарный) объекта недвижимости, расположенного на земельном участке		16:16:000000:5829 16:16:213101:1318	
8.	Вид (виды) разрешенного использования		Садоводство	
8.1.	Дополнительные сведения об использовании земельного участка		-	
9.	Сведения о земельных участках (землях общего пользования, территории общего пользования), посредством которых обеспечивается доступ		Земли общего пользования	
10.	Иные сведения		-	
4. Пояснения к сведениям об уточняемом земельном участке с кадастровым номером 16:16:213101:405 :				
1.	-			

Сведения об уточняемых земельных участках, необходимые для исправления реестровых ошибок в сведениях о местоположении их границ

1. Сведения о характерных точках границ уточняемого земельного участка с кадастровым номером 16:16:213101:407 :

Система координат МСК-16

Зона № 1

Обозначение характерных точек границ	Координаты, м				Метод определения координат	Формулы, примененные для расчета средней квадратической погрешности определения координат характерных точек границ (Mt), с подставленными в такие формулы значениями и итоговые (вычисленные) значения Mt, м	Описание закрепления точки
	содержатся в Едином государственном реестре недвижимости		определены в результате выполнения комплексных кадастровых работ				
	X	Y	X	Y			
1	2	3	4	5	6	7	8
131	490711.47	1307953.45	490711.47	1307953.45	Метод спутниковых геодезических измерений (определений)	$Mt = \sqrt{(m_0^2 + m_1^2)}$	Долговременный межевой знак
130	490699.17	1307980.72	490699.17	1307980.72	Метод спутниковых геодезических измерений (определений)	$Mt = \sqrt{(m_0^2 + m_1^2)}$	Долговременный межевой знак
1135	490671.97	1307968.89	490671.64	1307969.10	Метод спутниковых геодезических измерений (определений)	$Mt = \sqrt{(m_0^2 + m_1^2)}$	Долговременный межевой знак
н209У	-	-	490675.83	1307959.43	Метод спутниковых геодезических измерений (определений)	$Mt = \sqrt{(m_0^2 + m_1^2)}$	Долговременный межевой знак
1136	490678.77	1307953.92	490678.52	1307953.83	Метод спутниковых геодезических измерений (определений)	$Mt = \sqrt{(m_0^2 + m_1^2)}$	Долговременный межевой знак
н210У	-	-	490681.07	1307948.61	Метод спутниковых геодезических измерений (определений)	$Mt = \sqrt{(m_0^2 + m_1^2)}$	Долговременный межевой знак
н211У	-	-	490682.09	1307945.71	Метод спутниковых геодезических измерений (определений)	$Mt = \sqrt{(m_0^2 + m_1^2)}$	Долговременный межевой знак
н212У	-	-	490683.63	1307943.01	Метод спутниковых геодезических измерений (определений)	$Mt = \sqrt{(m_0^2 + m_1^2)}$	Долговременный межевой знак
1137	490685.29	1307941.25	490685.01	1307941.33	Метод спутниковых геодезических измерений (определений)	$Mt = \sqrt{(m_0^2 + m_1^2)}$	Долговременный межевой знак

1. Сведения о характерных точках границ уточняемого земельного участка с кадастровым номером 16:16:213101:407 :							
Система координат МСК-16						Зона № 1	
Обозначение характерных точек границ	Координаты, м				Метод определения координат	Формулы, примененные для расчета средней квадратической погрешности определения координат характерных точек границ (Mt), с подставленными в такие формулы значениями и итоговые (вычисленные) значения Mt, м	Описание закрепления точки
	содержатся в Едином государственном реестре недвижимости		определены в результате выполнения комплексных кадастровых работ				
	X	Y	X	Y			
1	2	3	4	5	6	7	8
131	490711.47	1307953.45	490711.47	1307953.45	Метод спутниковых геодезических измерений (определений)	$Mt = \sqrt{(m_0^2 + m_1^2)}$	Долговременный межевой знак
2. Сведения о частях границ уточняемого земельного участка с кадастровым номером 16:16:213101:407 :							
Обозначение части границ		Горизонтальное проложение (S), м	Описание прохождения части границ	Сведения о согласовании местоположения границ (согласовано/спорное)			
от т.	до т.						
1	2	3	4	5			
131	130	29.92	-	-			
130	1135	29.88	-	-			
1135	н209У	10.54	-	-			
н209У	1136	6.21	-	-			
1136	н210У	5.81	-	-			
н210У	н211У	3.07	-	-			
н211У	н212У	3.11	-	-			
н212У	1137	2.17	-	-			
1137	131	29.10	-	-			
3. Сведения о характеристиках уточняемого земельного участка с кадастровым номером 16:16:213101:407 :							
№ п/п	Наименование характеристики			Значение характеристики			
1	2			3			
1.	Адрес земельного участка			-			
1.1.	Сведения о местоположении земельного участка (при отсутствии адреса) в структурированном в соответствии с федеральной информационной адресной системой виде			-			
1.2.	Дополнительные сведения о местоположении земельного участка			-			
2.	Площадь земельного участка ± величина погрешности определения (вычисления) площади (P ± ΔP), м2			907 ± 21			
3.	Формула, примененная для расчета предельной допустимой погрешности определения площади земельного участка, с подставленными значениями и итоговые (вычисленные) значения (ΔP), м2			$\Delta P = 3.5 * Mt * \sqrt{P} = 3.5 * 0,2 * \sqrt{907} = 21$			
4.	Площадь земельного участка согласно сведениям Единого государственного реестра недвижимости (Pкад), м2			892			
5.	Оценка расхождения P и Pкад (P - Pкад), м2			15			

3. Сведения о характеристиках уточняемого земельного участка с кадастровым номером 16:16:213101:407 :

№ п/п	Наименование характеристики	Значение характеристики
1	2	3
6.	Предельные минимальный и максимальный размеры земельного участка (Рмин и Рмакс), м2	- -
7.	Кадастровый номер или иной государственный учетный номер (инвентарный) объекта недвижимости, расположенного на земельном участке	16:16:000000:5829 16:16:213101:1640 16:16:213101:1538
8.	Вид (виды) разрешенного использования	Садоводство
8.1.	Дополнительные сведения об использовании земельного участка	-
9.	Сведения о земельных участках (землях общего пользования, территории общего пользования), посредством которых обеспечивается доступ	Земли общего пользования
10.	Иные сведения	-

4. Пояснения к сведениям об уточняемом земельном участке с кадастровым номером 16:16:213101:407 :

1.	-
----	---

Сведения об уточняемых земельных участках, необходимые для исправления реестровых ошибок в сведениях о местоположении их границ

1. Сведения о характерных точках границ уточняемого земельного участка с кадастровым номером 16:16:213101:409 :

Система координат МСК-16					Зона № 1		
Обозначение характерных точек границ	Координаты, м				Метод определения координат	Формулы, примененные для расчета средней квадратической погрешности определения координат характерных точек границ (Mt), с подставленными в такие формулы значениями и итоговые (вычисленные) значения Mt, м	Описание закрепления точки
	содержатся в Едином государственном реестре недвижимости		определены в результате выполнения комплексных кадастровых работ				
	X	Y	X	Y			
1	2	3	4	5	6	7	8
130	490699.17	1307980.72	490699.17	1307980.72	Метод спутниковых геодезических измерений (определений)	$Mt = \sqrt{(m_0^2 + m_1^2)}$	Долговременный межевой знак
129	490687.47	1308008.61	490687.30	1308008.78	Метод спутниковых геодезических измерений (определений)	$Mt = \sqrt{(m_0^2 + m_1^2)}$	Долговременный межевой знак
1138	490659.76	1307996.38	490659.76	1307996.38	Метод спутниковых геодезических измерений (определений)	$Mt = \sqrt{(m_0^2 + m_1^2)}$	Долговременный межевой знак
1139	490668.17	1307978.08	490668.17	1307978.08	Метод спутниковых геодезических измерений (определений)	$Mt = \sqrt{(m_0^2 + m_1^2)}$	Долговременный межевой знак
1135	490671.97	1307968.89	490671.64	1307969.10	Метод спутниковых геодезических измерений (определений)	$Mt = \sqrt{(m_0^2 + m_1^2)}$	Долговременный межевой знак
130	490699.17	1307980.72	490699.17	1307980.72	Метод спутниковых геодезических измерений (определений)	$Mt = \sqrt{(m_0^2 + m_1^2)}$	Долговременный межевой знак

2. Сведения о частях границ уточняемого земельного участка с кадастровым номером 16:16:213101:409 :

Обозначение части границ		Горизонтальное проложение (S), м	Описание прохождения части границ	Сведения о согласовании местоположения границ (согласовано/спорное)
от т.	до т.			
1	2	3	4	5
130	129	30.47	-	-
129	1138	30.20	-	-
1138	1139	20.14	-	-
1139	1135	9.63	-	-
1135	130	29.88	-	-

3. Сведения о характеристиках уточняемого земельного участка с кадастровым номером 16:16:213101:409 :		
№ п/п	Наименование характеристики	Значение характеристики
1	2	3
1.	Адрес земельного участка	-
1.1.	Сведения о местоположении земельного участка (при отсутствии адреса) в структурированном в соответствии с федеральной информационной адресной системой виде	-
1.2.	Дополнительные сведения о местоположении земельного участка	-
2.	Площадь земельного участка ± величина погрешности определения (вычисления) площади ($P \pm \Delta P$), м ²	898 ± 21
3.	Формула, примененная для расчета предельной допустимой погрешности определения площади земельного участка, с подставленными значениями и итоговые (вычисленные) значения (ΔP), м ²	$\Delta P = 3.5 * M_t * \sqrt{P} = 3.5 * 0,2 * \sqrt{898} = 21$
4.	Площадь земельного участка согласно сведениям Единого государственного реестра недвижимости ($P_{\text{кад}}$), м ²	900
5.	Оценка расхождения P и $P_{\text{кад}}$ ($P - P_{\text{кад}}$), м ²	2
6.	Предельные минимальный и максимальный размеры земельного участка ($P_{\text{мин}}$ и $P_{\text{макс}}$), м ²	- -
7.	Кадастровый номер или иной государственный учетный номер (инвентарный) объекта недвижимости, расположенного на земельном участке	16:16:213101:1465
8.	Вид (виды) разрешенного использования	Садоводство
8.1.	Дополнительные сведения об использовании земельного участка	-
9.	Сведения о земельных участках (землях общего пользования, территории общего пользования), посредством которых обеспечивается доступ	Земли общего пользования
10.	Иные сведения	-
4. Пояснения к сведениям об уточняемом земельном участке с кадастровым номером 16:16:213101:409 :		
1.	-	

Сведения об уточняемых земельных участках, необходимые для исправления реестровых ошибок в сведениях о местоположении их границ

1. Сведения о характерных точках границ уточняемого земельного участка с кадастровым номером 16:16:213101:410 :

Система координат МСК-16

Зона № 1

Обозначение характерных точек границ	Координаты, м				Метод определения координат	Формулы, примененные для расчета средней квадратической погрешности определения координат характерных точек границ (Mt), с подставленными в такие формулы значениями и итоговые (вычисленные) значения Mt, м	Описание закрепления точки
	содержатся в Едином государственном реестре недвижимости		определены в результате выполнения комплексных кадастровых работ				
	X	Y	X	Y			
1	2	3	4	5	6	7	8
129	490687.36	1308009.05	490687.30	1308008.78	Метод спутниковых геодезических измерений (определений)	$Mt = \sqrt{(m_0^2 + m_1^2)}$	Долговременный межевой знак
128	490680.54	1308024.51	490680.54	1308024.51	Метод спутниковых геодезических измерений (определений)	$Mt = \sqrt{(m_0^2 + m_1^2)}$	Долговременный межевой знак
128	490679.55	1308026.29	490679.55	1308026.29	Метод спутниковых геодезических измерений (определений)	$Mt = \sqrt{(m_0^2 + m_1^2)}$	Долговременный межевой знак
n17У	-	-	490678.88	1308026.01	Метод спутниковых геодезических измерений (определений)	$Mt = \sqrt{(m_0^2 + m_1^2)}$	Долговременный межевой знак
1140	490651.05	1308014.12	490651.05	1308014.12	Метод спутниковых геодезических измерений (определений)	$Mt = \sqrt{(m_0^2 + m_1^2)}$	Долговременный межевой знак
1138	490659.76	1307996.81	490659.76	1307996.38	Метод спутниковых геодезических измерений (определений)	$Mt = \sqrt{(m_0^2 + m_1^2)}$	Долговременный межевой знак
1141	490673.65	1308002.67	-	-	-	0.1	Долговременный межевой знак
129	490687.36	1308009.05	490687.30	1308008.78	Метод спутниковых геодезических измерений (определений)	$Mt = \sqrt{(m_0^2 + m_1^2)}$	Долговременный межевой знак

2. Сведения о частях границ уточняемого земельного участка с кадастровым номером 16:16:213101:410 :				
Обозначение части границ		Горизонтальное проложение (S), м	Описание прохождения части границ	Сведения о согласовании местоположения границ (согласовано/спорное)
от т.	до т.			
1	2	3	4	5
129	128	17.12	-	-
128	128	2.04	-	-
128	н17У	0.73	-	-
н17У	1140	30.26	-	-
1140	1138	19.76	-	-
1138	129	30.20	-	-
3. Сведения о характеристиках уточняемого земельного участка с кадастровым номером 16:16:213101:410 :				
№ п/п	Наименование характеристики		Значение характеристики	
1	2		3	
1.	Адрес земельного участка		-	
1.1.	Сведения о местоположении земельного участка (при отсутствии адреса) в структурированном в соответствии с федеральной информационной адресной системой виде		-	
1.2.	Дополнительные сведения о местоположении земельного участка		-	
2.	Площадь земельного участка ± величина погрешности определения (вычисления) площади ($P \pm \Delta P$), м ²		597 ± 17	
3.	Формула, примененная для расчета предельной допустимой погрешности определения площади земельного участка, с подставленными значениями и итоговые (вычисленные) значения (ΔP), м ²		$\Delta P = 3.5 * M_t * \sqrt{P} = 3.5 * 0,2 * \sqrt{597} = 17$	
4.	Площадь земельного участка согласно сведениям Единого государственного реестра недвижимости (Ркад), м ²		591	
5.	Оценка расхождения Р и Ркад ($P - P_{кад}$), м ²		6	
6.	Предельные минимальный и максимальный размеры земельного участка (Рмин и Рмакс), м ²		- -	
7.	Кадастровый номер или иной государственный учетный номер (инвентарный) объекта недвижимости, расположенного на земельном участке		16:16:213101:1517	
8.	Вид (виды) разрешенного использования		Садоводство	
8.1.	Дополнительные сведения об использовании земельного участка		-	
9.	Сведения о земельных участках (землях общего пользования, территории общего пользования), посредством которых обеспечивается доступ		Земли общего пользования	
10.	Иные сведения		-	
4. Пояснения к сведениям об уточняемом земельном участке с кадастровым номером 16:16:213101:410 :				
1.	-			

Сведения об уточняемых земельных участках, необходимые для исправления реестровых ошибок в сведениях о местоположении их границ

1. Сведения о характерных точках границ уточняемого земельного участка с кадастровым номером 16:16:213101:412 :

Система координат МСК-16

Зона № 1

Обозначение характерных точек границ	Координаты, м				Метод определения координат	Формулы, примененные для расчета средней квадратической погрешности определения координат характерных точек границ (Mt), с подставленными в такие формулы значениями и итоговые (вычисленные) значения Mt, м	Описание закрепления точки
	содержатся в Едином государственном реестре недвижимости		определены в результате выполнения комплексных кадастровых работ				
	X	Y	X	Y			
1	2	3	4	5	6	7	8
127	490669.76	1308044.27	490670.70	1308044.42	Метод спутниковых геодезических измерений (определений)	$Mt = \sqrt{(m_0^2 + m_1^2)}$	Долговременный межевой знак
126	490664.50	1308055.92	-	-	-	0.10	-
125	490661.79	1308062.32	-	-	-	0.10	-
1232	490656.50	1308074.70	490656.50	1308074.70	Метод спутниковых геодезических измерений (определений)	$Mt = \sqrt{(m_0^2 + m_1^2)}$	Долговременный межевой знак
1232	-	-	490655.73	1308074.30	Метод спутниковых геодезических измерений (определений)	$Mt = \sqrt{(m_0^2 + m_1^2)}$	Долговременный межевой знак
н213У	-	-	490640.54	1308066.19	Метод спутниковых геодезических измерений (определений)	$Mt = \sqrt{(m_0^2 + m_1^2)}$	Долговременный межевой знак
н214У	-	-	490638.05	1308064.36	Метод спутниковых геодезических измерений (определений)	$Mt = \sqrt{(m_0^2 + m_1^2)}$	Долговременный межевой знак
н215У	-	-	490633.18	1308061.95	Метод спутниковых геодезических измерений (определений)	$Mt = \sqrt{(m_0^2 + m_1^2)}$	Долговременный межевой знак
1143	490629.50	1308060.60	490629.96	1308060.34	Метод спутниковых геодезических измерений (определений)	$Mt = \sqrt{(m_0^2 + m_1^2)}$	Долговременный межевой знак
1144	490624.90	1308068.50	490624.90	1308068.50	Метод спутниковых геодезических измерений (определений)	$Mt = \sqrt{(m_0^2 + m_1^2)}$	Долговременный межевой знак
1145	490609.81	1308058.89	-	-	-	0.10	-

1. Сведения о характерных точках границ уточняемого земельного участка с кадастровым номером 16:16:213101:412 :							
Система координат МСК-16							Зона № 1
Обозначение характерных точек границ	Координаты, м				Метод определения координат	Формулы, примененные для расчета средней квадратической погрешности определения координат характерных точек границ (Mt), с подставленными в такие формулы значениями и итоговые (вычисленные) значения Mt, м	Описание закрепления точки
	содержатся в Едином государственном реестре недвижимости		определены в результате выполнения комплексных кадастровых работ				
	X	Y	X	Y			
1	2	3	4	5	6	7	8
187	490601.13	1308054.10	490603.03	1308053.54	Метод спутниковых геодезических измерений (определений)	$Mt = \sqrt{(m_0^2 + m_1^2)}$	Долговременный межевой знак
1146	490604.58	1308047.75	490605.57	1308048.09	Метод спутниковых геодезических измерений (определений)	$Mt = \sqrt{(m_0^2 + m_1^2)}$	Долговременный межевой знак
1146	490605.57	1308048.09	-	-	-	0.10	-
1147	490608.47	1308041.37	490608.59	1308040.91	Метод спутниковых геодезических измерений (определений)	$Mt = \sqrt{(m_0^2 + m_1^2)}$	Долговременный межевой знак
1148	490634.73	1308052.51	490633.96	1308050.87	Метод спутниковых геодезических измерений (определений)	$Mt = \sqrt{(m_0^2 + m_1^2)}$	Долговременный межевой знак
1149	490644.31	1308031.83	490643.04	1308031.28	Метод спутниковых геодезических измерений (определений)	$Mt = \sqrt{(m_0^2 + m_1^2)}$	Долговременный межевой знак
1150	490651.38	1308035.57	490651.38	1308035.57	Метод спутниковых геодезических измерений (определений)	$Mt = \sqrt{(m_0^2 + m_1^2)}$	Долговременный межевой знак
127	490669.76	1308044.27	490670.70	1308044.42	Метод спутниковых геодезических измерений (определений)	$Mt = \sqrt{(m_0^2 + m_1^2)}$	Долговременный межевой знак
2. Сведения о частях границ уточняемого земельного участка с кадастровым номером 16:16:213101:412 :							
Обозначение части границ		Горизонтальное проложение (S), м	Описание прохождения части границ	Сведения о согласовании местоположения границ (согласовано/спорное)			
от т.	до т.						
1	2	3	4	5			
127	1232	33.44	-	-			
1232	1232	0.87	-	-			
1232	н213У	17.22	-	-			
н213У	н214У	3.09	-	-			

2. Сведения о частях границ уточняемого земельного участка с кадастровым номером 16:16:213101:412 :				
Обозначение части границ		Горизонтальное проложение (S), м	Описание прохождения части границ	Сведения о согласовании местоположения границ (согласовано/спорное)
от т.	до т.			
1	2	3	4	5
н214У	н215У	5.43	-	-
н215У	1143	3.60	-	-
1143	1144	9.60	-	-
1144	187	26.50	-	-
187	1146	6.01	-	-
1146	1147	7.79	-	-
1147	1148	27.26	-	-
1148	1149	21.59	-	-
1149	1150	9.38	-	-
1150	127	21.25	-	-
3. Сведения о характеристиках уточняемого земельного участка с кадастровым номером 16:16:213101:412 :				
№ п/п	Наименование характеристики		Значение характеристики	
1	2		3	
1.	Адрес земельного участка		-	
1.1.	Сведения о местоположении земельного участка (при отсутствии адреса) в структурированном в соответствии с федеральной информационной адресной системой виде		-	
1.2.	Дополнительные сведения о местоположении земельного участка		-	
2.	Площадь земельного участка ± величина погрешности определения (вычисления) площади ($P \pm \Delta P$), м ²		1445 ± 27	
3.	Формула, примененная для расчета предельной допустимой погрешности определения площади земельного участка, с подставленными значениями и итоговые (вычисленные) значения (ΔP), м ²		$\Delta P = 3.5 * M_t * \sqrt{P} = 3.5 * 0,2 * \sqrt{1445} = 27$	
4.	Площадь земельного участка согласно сведениям Единого государственного реестра недвижимости (Ркад), м ²		1400	
5.	Оценка расхождения Р и Ркад ($P - P_{кад}$), м ²		45	
6.	Предельные минимальный и максимальный размеры земельного участка (Рмин и Рмакс), м ²		- -	
7.	Кадастровый номер или иной государственный учетный номер (инвентарный) объекта недвижимости, расположенного на земельном участке		16:16:000000:5829 16:16:213101:1899	
8.	Вид (виды) разрешенного использования		для садоводства	
8.1.	Дополнительные сведения об использовании земельного участка		-	
9.	Сведения о земельных участках (землях общего пользования, территории общего пользования), посредством которых обеспечивается доступ		Земли общего пользования	
10.	Иные сведения		-	
4. Пояснения к сведениям об уточняемом земельном участке с кадастровым номером 16:16:213101:412 :				
1.	-			

Сведения об уточняемых земельных участках, необходимые для исправления реестровых ошибок в сведениях о местоположении их границ

1. Сведения о характерных точках границ уточняемого земельного участка с кадастровым номером 16:16:213101:414 :

Система координат МСК-16					Зона № 1		
Обозначение характерных точек границ	Координаты, м				Метод определения координат	Формулы, примененные для расчета средней квадратической погрешности определения координат характерных точек границ (Mt), с подставленными в такие формулы значениями и итоговые (вычисленные) значения Mt, м	Описание закрепления точки
	содержатся в Едином государственном реестре недвижимости		определены в результате выполнения комплексных кадастровых работ				
	X	Y	X	Y			
1	2	3	4	5	6	7	8
1151	490638.80	1308087.80	490636.08	1308089.46	Метод спутниковых геодезических измерений (определений)	$Mt = \sqrt{(m_0^2 + m_1^2)}$	Долговременный межевой знак
н216У	-	-	490639.70	1308088.80	Метод спутниковых геодезических измерений (определений)	$Mt = \sqrt{(m_0^2 + m_1^2)}$	Долговременный межевой знак
н217У	-	-	490641.79	1308088.92	Метод спутниковых геодезических измерений (определений)	$Mt = \sqrt{(m_0^2 + m_1^2)}$	Долговременный межевой знак
н218У	-	-	490644.96	1308090.12	Метод спутниковых геодезических измерений (определений)	$Mt = \sqrt{(m_0^2 + m_1^2)}$	Долговременный межевой знак
н219У	-	-	490648.90	1308090.48	Метод спутниковых геодезических измерений (определений)	$Mt = \sqrt{(m_0^2 + m_1^2)}$	Долговременный межевой знак
1152	490648.60	1308092.00	490648.60	1308092.00	Метод спутниковых геодезических измерений (определений)	$Mt = \sqrt{(m_0^2 + m_1^2)}$	Долговременный межевой знак
667	-	-	490629.41	1308135.14	Метод спутниковых геодезических измерений (определений)	$Mt = \sqrt{(m_0^2 + m_1^2)}$	Долговременный межевой знак
666	490627.10	1308140.70	490625.42	1308144.10	Метод спутниковых геодезических измерений (определений)	$Mt = \sqrt{(m_0^2 + m_1^2)}$	Долговременный межевой знак
1153	490620.20	1308139.50	490618.93	1308142.10	Метод спутниковых геодезических измерений (определений)	$Mt = \sqrt{(m_0^2 + m_1^2)}$	Долговременный межевой знак

1. Сведения о характерных точках границ уточняемого земельного участка с кадастровым номером 16:16:213101:414 :							
Система координат МСК-16							Зона № 1
Обозначение характерных точек границ	Координаты, м				Метод определения координат	Формулы, примененные для расчета средней квадратической погрешности определения координат характерных точек границ (Mt), с подставленными в такие формулы значениями и итоговые (вычисленные) значения Mt, м	Описание закрепления точки
	содержатся в Едином государственном реестре недвижимости		определены в результате выполнения комплексных кадастровых работ				
	X	Y	X	Y			
1	2	3	4	5	6	7	8
н220У	-	-	490602.58	1308138.08	Метод спутниковых геодезических измерений (определений)	$Mt = \sqrt{(m_0^2 + m_1^2)}$	Долговременный межевой знак
1154	490601.30	1308135.60	490602.08	1308137.82	Метод спутниковых геодезических измерений (определений)	$Mt = \sqrt{(m_0^2 + m_1^2)}$	Долговременный межевой знак
1155	490608.70	1308113.00	-	-	-	7.50	-
1156	490608.90	1308112.40	490610.45	1308112.45	Метод спутниковых геодезических измерений (определений)	$Mt = \sqrt{(m_0^2 + m_1^2)}$	Долговременный межевой знак
1157	490610.90	1308113.10	490611.74	1308108.92	Метод спутниковых геодезических измерений (определений)	$Mt = \sqrt{(m_0^2 + m_1^2)}$	Долговременный межевой знак
н221У	-	-	490614.46	1308105.20	Метод спутниковых геодезических измерений (определений)	$Mt = \sqrt{(m_0^2 + m_1^2)}$	Долговременный межевой знак
1158	490620.90	1308104.60	490617.98	1308102.70	Метод спутниковых геодезических измерений (определений)	$Mt = \sqrt{(m_0^2 + m_1^2)}$	Долговременный межевой знак
н222У	-	-	490620.92	1308100.62	Метод спутниковых геодезических измерений (определений)	$Mt = \sqrt{(m_0^2 + m_1^2)}$	Долговременный межевой знак
1159	490627.10	1308096.60	490624.80	1308095.68	Метод спутниковых геодезических измерений (определений)	$Mt = \sqrt{(m_0^2 + m_1^2)}$	Долговременный межевой знак
н223У	-	-	490629.48	1308092.78	Метод спутниковых геодезических измерений (определений)	$Mt = \sqrt{(m_0^2 + m_1^2)}$	Долговременный межевой знак

1. Сведения о характерных точках границ уточняемого земельного участка с кадастровым номером 16:16:213101:414 :							
Система координат МСК-16							Зона № 1
Обозначение характерных точек границ	Координаты, м				Метод определения координат	Формулы, примененные для расчета средней квадратической погрешности определения координат характерных точек границ (Mt), с подставленными в такие формулы значениями и итоговые (вычисленные) значения Mt, м	Описание закрепления точки
	содержатся в Едином государственном реестре недвижимости		определены в результате выполнения комплексных кадастровых работ				
	X	Y	X	Y			
1	2	3	4	5	6	7	8
1160	490634.90	1308091.60	490631.52	1308091.34	Метод спутниковых геодезических измерений (определений)	$Mt = \sqrt{(m_0^2 + m_1^2)}$	Долговременный межевой знак
1151	490638.80	1308087.80	490636.08	1308089.46	Метод спутниковых геодезических измерений (определений)	$Mt = \sqrt{(m_0^2 + m_1^2)}$	Долговременный межевой знак
2. Сведения о частях границ уточняемого земельного участка с кадастровым номером 16:16:213101:414 :							
Обозначение части границ		Горизонтальное проложение (S), м	Описание прохождения части границ	Сведения о согласовании местоположения границ (согласовано/спорное)			
от т.	до т.						
1	2	3	4	5			
1151	н216У	3.68	-	-			
н216У	н217У	2.09	-	-			
н217У	н218У	3.39	-	-			
н218У	н219У	3.96	-	-			
н219У	1152	1.55	-	-			
1152	667	47.22	-	-			
667	666	9.81	-	-			
666	1153	6.79	-	-			
1153	н220У	16.84	-	-			
н220У	1154	0.56	-	-			
1154	1156	26.72	-	-			
1156	1157	3.76	-	-			
1157	н221У	4.61	-	-			
н221У	1158	4.32	-	-			
1158	н222У	3.60	-	-			
н222У	1159	6.28	-	-			
1159	н223У	5.51	-	-			
н223У	1160	2.50	-	-			
1160	1151	4.93	-	-			

3. Сведения о характеристиках уточняемого земельного участка с кадастровым номером 16:16:213101:414 :		
№ п/п	Наименование характеристики	Значение характеристики
1	2	3
1.	Адрес земельного участка	-
1.1.	Сведения о местоположении земельного участка (при отсутствии адреса) в структурированном в соответствии с федеральной информационной адресной системой виде	-
1.2.	Дополнительные сведения о местоположении земельного участка	-
2.	Площадь земельного участка ± величина погрешности определения (вычисления) площади ($P \pm \Delta P$), м ²	1336 ± 26
3.	Формула, примененная для расчета предельной допустимой погрешности определения площади земельного участка, с подставленными значениями и итоговые (вычисленные) значения (ΔP), м ²	$\Delta P = 3.5 * M_t * \sqrt{P} = 3.5 * 0,2 * \sqrt{1336} = 26$
4.	Площадь земельного участка согласно сведениям Единого государственного реестра недвижимости ($P_{\text{кад}}$), м ²	1227
5.	Оценка расхождения P и $P_{\text{кад}}$ ($P - P_{\text{кад}}$), м ²	109
6.	Предельные минимальный и максимальный размеры земельного участка ($P_{\text{мин}}$ и $P_{\text{макс}}$), м ²	- -
7.	Кадастровый номер или иной государственный учетный номер (инвентарный) объекта недвижимости, расположенного на земельном участке	-
8.	Вид (виды) разрешенного использования	Садоводство
8.1.	Дополнительные сведения об использовании земельного участка	-
9.	Сведения о земельных участках (землях общего пользования, территории общего пользования), посредством которых обеспечивается доступ	Земли общего пользования
10.	Иные сведения	-
4. Пояснения к сведениям об уточняемом земельном участке с кадастровым номером 16:16:213101:414 :		
1.	-	

Сведения об уточняемых земельных участках, необходимые для исправления реестровых ошибок в сведениях о местоположении их границ

1. Сведения о характерных точках границ уточняемого земельного участка с кадастровым номером 16:16:213101:415 :

Система координат МСК-16					Зона № 1		
Обозначение характерных точек границ	Координаты, м				Метод определения координат	Формулы, примененные для расчета средней квадратической погрешности определения координат характерных точек границ (Mt), с подставленными в такие формулы значениями и итоговые (вычисленные) значения Mt, м	Описание закрепления точки
	содержатся в Едином государственном реестре недвижимости		определены в результате выполнения комплексных кадастровых работ				
	X	Y	X	Y			
1	2	3	4	5	6	7	8
666	490620.20	1308139.50	490625.42	1308144.10	Метод спутниковых геодезических измерений (определений)	$Mt = \sqrt{(m_0^2 + m_1^2)}$	Долговременный межевой знак
665	-	-	490615.04	1308167.84	Метод спутниковых геодезических измерений (определений)	$Mt = \sqrt{(m_0^2 + m_1^2)}$	Долговременный межевой знак
664	490604.50	1308171.50	490610.50	1308175.92	Метод спутниковых геодезических измерений (определений)	$Mt = \sqrt{(m_0^2 + m_1^2)}$	Долговременный межевой знак
663	490586.80	1308160.00	490591.86	1308166.72	Метод спутниковых геодезических измерений (определений)	$Mt = \sqrt{(m_0^2 + m_1^2)}$	Долговременный межевой знак
н224У	-	-	490597.77	1308153.43	Метод спутниковых геодезических измерений (определений)	$Mt = \sqrt{(m_0^2 + m_1^2)}$	Долговременный межевой знак
н225У	-	-	490597.16	1308151.36	Метод спутниковых геодезических измерений (определений)	$Mt = \sqrt{(m_0^2 + m_1^2)}$	Долговременный межевой знак
н226У	-	-	490597.76	1308149.60	Метод спутниковых геодезических измерений (определений)	$Mt = \sqrt{(m_0^2 + m_1^2)}$	Долговременный межевой знак
1166	-	-	490597.50	1308147.72	Метод спутниковых геодезических измерений (определений)	$Mt = \sqrt{(m_0^2 + m_1^2)}$	Долговременный межевой знак
1161	490593.00	1308134.00	490601.38	1308137.66	Метод спутниковых геодезических измерений (определений)	$Mt = \sqrt{(m_0^2 + m_1^2)}$	Долговременный межевой знак

1. Сведения о характерных точках границ уточняемого земельного участка с кадастровым номером 16:16:213101:415 :							
Система координат МСК-16						Зона № 1	
Обозначение характерных точек границ	Координаты, м				Метод определения координат	Формулы, примененные для расчета средней квадратической погрешности определения координат характерных точек границ (Mt), с подставленными в такие формулы значениями и итоговые (вычисленные) значения Mt, м	Описание закрепления точки
	содержатся в Едином государственном реестре недвижимости		определены в результате выполнения комплексных кадастровых работ				
	X	Y	X	Y			
1	2	3	4	5	6	7	8
1154	-	-	490602.08	1308137.82	Метод спутниковых геодезических измерений (определений)	$Mt = \sqrt{(m_0^2 + m_1^2)}$	Долговременный межевой знак
н220У	-	-	490602.58	1308138.08	Метод спутниковых геодезических измерений (определений)	$Mt = \sqrt{(m_0^2 + m_1^2)}$	Долговременный межевой знак
1153	-	-	490618.93	1308142.10	Метод спутниковых геодезических измерений (определений)	$Mt = \sqrt{(m_0^2 + m_1^2)}$	Долговременный межевой знак
666	490620.20	1308139.50	490625.42	1308144.10	Метод спутниковых геодезических измерений (определений)	$Mt = \sqrt{(m_0^2 + m_1^2)}$	Долговременный межевой знак
2. Сведения о частях границ уточняемого земельного участка с кадастровым номером 16:16:213101:415 :							
Обозначение части границ		Горизонтальное проложение (S), м		Описание прохождения части границ	Сведения о согласовании местоположения границ (согласовано/спорное)		
от т.	до т.						
1	2	3		4	5		
666	665	25.91		-	-		
665	664	9.27		-	-		
664	663	20.79		-	-		
663	н224У	14.54		-	-		
н224У	н225У	2.16		-	-		
н225У	н226У	1.86		-	-		
н226У	1166	1.90		-	-		
1166	1161	10.78		-	-		
1161	1154	0.72		-	-		
1154	н220У	0.56		-	-		
н220У	1153	16.84		-	-		
1153	666	6.79		-	-		

3. Сведения о характеристиках уточняемого земельного участка с кадастровым номером 16:16:213101:415 :		
№ п/п	Наименование характеристики	Значение характеристики
1	2	3
1.	Адрес земельного участка	-
1.1.	Сведения о местоположении земельного участка (при отсутствии адреса) в структурированном в соответствии с федеральной информационной адресной системой виде	-
1.2.	Дополнительные сведения о местоположении земельного участка	-
2.	Площадь земельного участка ± величина погрешности определения (вычисления) площади ($P \pm \Delta P$), м ²	750 ± 19
3.	Формула, примененная для расчета предельной допустимой погрешности определения площади земельного участка, с подставленными значениями и итоговые (вычисленные) значения (ΔP), м ²	$\Delta P = 3.5 * M_t * \sqrt{P} = 3.5 * 0,2 * \sqrt{750} = 19$
4.	Площадь земельного участка согласно сведениям Единого государственного реестра недвижимости ($P_{\text{кад}}$), м ²	741
5.	Оценка расхождения P и $P_{\text{кад}}$ ($P - P_{\text{кад}}$), м ²	9
6.	Предельные минимальный и максимальный размеры земельного участка ($P_{\text{мин}}$ и $P_{\text{макс}}$), м ²	- -
7.	Кадастровый номер или иной государственный учетный номер (инвентарный) объекта недвижимости, расположенного на земельном участке	16:16:213101:1312
8.	Вид (виды) разрешенного использования	Садоводство
8.1.	Дополнительные сведения об использовании земельного участка	-
9.	Сведения о земельных участках (землях общего пользования, территории общего пользования), посредством которых обеспечивается доступ	Земли общего пользования
10.	Иные сведения	-
4. Пояснения к сведениям об уточняемом земельном участке с кадастровым номером 16:16:213101:415 :		
1.	-	

Сведения об уточняемых земельных участках, необходимые для исправления реестровых ошибок в сведениях о местоположении их границ

1. Сведения о характерных точках границ уточняемого земельного участка с кадастровым номером 16:16:213101:416 :

Система координат МСК-16					Зона № 1		
Обозначение характерных точек границ	Координаты, м				Метод определения координат	Формулы, примененные для расчета средней квадратической погрешности определения координат характерных точек границ (Mt), с подставленными в такие формулы значениями и итоговые (вычисленные) значения Mt, м	Описание закрепления точки
	содержатся в Едином государственном реестре недвижимости		определены в результате выполнения комплексных кадастровых работ				
	X	Y	X	Y			
1	2	3	4	5	6	7	8
1157	490611.20	1308110.16	490611.74	1308108.92	Метод спутниковых геодезических измерений (определений)	$Mt = \sqrt{(m_0^2 + m_1^2)}$	Долговременный межевой знак
1156	490610.45	1308112.45	490610.45	1308112.45	Метод спутниковых геодезических измерений (определений)	$Mt = \sqrt{(m_0^2 + m_1^2)}$	Долговременный межевой знак
1162	490610.34	1308112.80	-	-	-	0.2	Долговременный межевой знак
1154	490602.48	1308136.98	490602.08	1308137.82	Метод спутниковых геодезических измерений (определений)	$Mt = \sqrt{(m_0^2 + m_1^2)}$	Долговременный межевой знак
1161	-	-	490601.38	1308137.66	Метод спутниковых геодезических измерений (определений)	$Mt = \sqrt{(m_0^2 + m_1^2)}$	Долговременный межевой знак
1167	-	-	490573.38	1308130.43	Метод спутниковых геодезических измерений (определений)	$Mt = \sqrt{(m_0^2 + m_1^2)}$	Долговременный межевой знак
1163	490573.65	1308129.50	490571.41	1308129.92	Метод спутниковых геодезических измерений (определений)	$Mt = \sqrt{(m_0^2 + m_1^2)}$	Долговременный межевой знак
1164	490580.86	1308107.39	490578.66	1308106.76	Метод спутниковых геодезических измерений (определений)	$Mt = \sqrt{(m_0^2 + m_1^2)}$	Долговременный межевой знак
1165	490581.49	1308105.43	490579.35	1308104.20	Метод спутниковых геодезических измерений (определений)	$Mt = \sqrt{(m_0^2 + m_1^2)}$	Долговременный межевой знак

1. Сведения о характерных точках границ уточняемого земельного участка с кадастровым номером 16:16:213101:416 :							
Система координат МСК-16							Зона № 1
Обозначение характерных точек границ	Координаты, м				Метод определения координат	Формулы, примененные для расчета средней квадратической погрешности определения координат характерных точек границ (Mt), с подставленными в такие формулы значениями и итоговые (вычисленные) значения Mt, м	Описание закрепления точки
	содержатся в Едином государственном реестре недвижимости		определены в результате выполнения комплексных кадастровых работ				
	X	Y	X	Y			
1	2	3	4	5	6	7	8
1157	490611.20	1308110.16	490611.74	1308108.92	Метод спутниковых геодезических измерений (определений)	$Mt = \sqrt{(m_0^2 + m_1^2)}$	Долговременный межевой знак
2. Сведения о частях границ уточняемого земельного участка с кадастровым номером 16:16:213101:416 :							
Обозначение части границ		Горизонтальное проложение (S), м	Описание прохождения части границ	Сведения о согласовании местоположения границ (согласовано/спорное)			
от т.	до т.						
1	2	3	4	5			
1157	1156	3.76	-	-			
1156	1154	26.72	-	-			
1154	1161	0.72	-	-			
1161	1167	28.92	-	-			
1167	1163	2.03	-	-			
1163	1164	24.27	-	-			
1164	1165	2.65	-	-			
1165	1157	32.73	-	-			
3. Сведения о характеристиках уточняемого земельного участка с кадастровым номером 16:16:213101:416 :							
№ п/п	Наименование характеристики				Значение характеристики		
1	2				3		
1.	Адрес земельного участка				-		
1.1.	Сведения о местоположении земельного участка (при отсутствии адреса) в структурированном в соответствии с федеральной информационной адресной системой виде				-		
1.2.	Дополнительные сведения о местоположении земельного участка				-		
2.	Площадь земельного участка ± величина погрешности определения (вычисления) площади (P ± ΔP), м2				914 ± 21		
3.	Формула, примененная для расчета предельной допустимой погрешности определения площади земельного участка, с подставленными значениями и итоговые (вычисленные) значения (ΔP), м2				$\Delta P = 3.5 * Mt * \sqrt{P} = 3.5 * 0,2 * \sqrt{914} = 21$		
4.	Площадь земельного участка согласно сведениям Единого государственного реестра недвижимости (P _{кад}), м2				795		
5.	Оценка расхождения P и P _{кад} (P - P _{кад}), м2				119		

3. Сведения о характеристиках уточняемого земельного участка с кадастровым номером 16:16:213101:416 :

№ п/п	Наименование характеристики	Значение характеристики
1	2	3
6.	Предельные минимальный и максимальный размеры земельного участка (Рмин и Рмакс), м2	- -
7.	Кадастровый номер или иной государственный учетный номер (инвентарный) объекта недвижимости, расположенного на земельном участке	16:16:213101:1320
8.	Вид (виды) разрешенного использования	Садоводство
8.1.	Дополнительные сведения об использовании земельного участка	-
9.	Сведения о земельных участках (землях общего пользования, территории общего пользования), посредством которых обеспечивается доступ	Земли общего пользования
10.	Иные сведения	-

4. Пояснения к сведениям об уточняемом земельном участке с кадастровым номером 16:16:213101:416 :

1.	-
----	---

Сведения об уточняемых земельных участках, необходимые для исправления реестровых ошибок в сведениях о местоположении их границ

1. Сведения о характерных точках границ уточняемого земельного участка с кадастровым номером 16:16:213101:417 :

Система координат МСК-16

Зона № 1

Обозначение характерных точек границ	Координаты, м				Метод определения координат	Формулы, примененные для расчета средней квадратической погрешности определения координат характерных точек границ (Mt), с подставленными в такие формулы значениями и итоговые (вычисленные) значения Mt, м	Описание закрепления точки
	содержатся в Едином государственном реестре недвижимости		определены в результате выполнения комплексных кадастровых работ				
	X	Y	X	Y			
1	2	3	4	5	6	7	8
1161	490593.00	1308134.00	490601.38	1308137.66	Метод спутниковых геодезических измерений (определений)	$Mt = \sqrt{(m_0^2 + m_1^2)}$	Долговременный межевой знак
1166	490586.80	1308160.00	490597.50	1308147.72	Метод спутниковых геодезических измерений (определений)	$Mt = \sqrt{(m_0^2 + m_1^2)}$	Долговременный межевой знак
н226У	-	-	490597.76	1308149.60	Метод спутниковых геодезических измерений (определений)	$Mt = \sqrt{(m_0^2 + m_1^2)}$	Долговременный межевой знак
н225У	-	-	490597.16	1308151.36	Метод спутниковых геодезических измерений (определений)	$Mt = \sqrt{(m_0^2 + m_1^2)}$	Долговременный межевой знак
н224У	-	-	490597.77	1308153.43	Метод спутниковых геодезических измерений (определений)	$Mt = \sqrt{(m_0^2 + m_1^2)}$	Долговременный межевой знак
663	490579.20	1308154.40	490591.86	1308166.72	Метод спутниковых геодезических измерений (определений)	$Mt = \sqrt{(m_0^2 + m_1^2)}$	Долговременный межевой знак
662	490560.80	1308149.20	490566.15	1308153.08	Метод спутниковых геодезических измерений (определений)	$Mt = \sqrt{(m_0^2 + m_1^2)}$	Долговременный межевой знак
1167	490571.41	1308129.92	490573.38	1308130.43	Метод спутниковых геодезических измерений (определений)	$Mt = \sqrt{(m_0^2 + m_1^2)}$	Долговременный межевой знак
1161	490593.00	1308134.00	490601.38	1308137.66	Метод спутниковых геодезических измерений (определений)	$Mt = \sqrt{(m_0^2 + m_1^2)}$	Долговременный межевой знак

2. Сведения о частях границ уточняемого земельного участка с кадастровым номером 16:16:213101:417 :				
Обозначение части границ		Горизонтальное проложение (S), м	Описание прохождения части границ	Сведения о согласовании местоположения границ (согласовано/спорное)
от т.	до т.			
1	2	3	4	5
1161	1166	10.78	-	-
1166	н226У	1.90	-	-
н226У	н225У	1.86	-	-
н225У	н224У	2.16	-	-
н224У	663	14.54	-	-
663	662	29.10	-	-
662	1167	23.78	-	-
1167	1161	28.92	-	-
3. Сведения о характеристиках уточняемого земельного участка с кадастровым номером 16:16:213101:417 :				
№ п/п	Наименование характеристики		Значение характеристики	
1	2		3	
1.	Адрес земельного участка		-	
1.1.	Сведения о местоположении земельного участка (при отсутствии адреса) в структурированном в соответствии с федеральной информационной адресной системой виде		-	
1.2.	Дополнительные сведения о местоположении земельного участка		-	
2.	Площадь земельного участка ± величина погрешности определения (вычисления) площади ($P \pm \Delta P$), м ²		791 ± 20	
3.	Формула, примененная для расчета предельной допустимой погрешности определения площади земельного участка, с подставленными значениями и итоговые (вычисленные) значения (ΔP), м ²		$\Delta P = 3.5 * M_t * \sqrt{P} = 3.5 * 0,2 * \sqrt{791} = 20$	
4.	Площадь земельного участка согласно сведениям Единого государственного реестра недвижимости (Р _{кад}), м ²		638	
5.	Оценка расхождения Р и Р _{кад} (Р - Р _{кад}), м ²		153	
6.	Предельные минимальный и максимальный размеры земельного участка (Р _{мин} и Р _{макс}), м ²		- -	
7.	Кадастровый номер или иной государственный учетный номер (инвентарный) объекта недвижимости, расположенного на земельном участке		16:16:213101:1270	
8.	Вид (виды) разрешенного использования		Садоводство	
8.1.	Дополнительные сведения об использовании земельного участка		-	
9.	Сведения о земельных участках (землях общего пользования, территории общего пользования), посредством которых обеспечивается доступ		Земли общего пользования	
10.	Иные сведения		-	
4. Пояснения к сведениям об уточняемом земельном участке с кадастровым номером 16:16:213101:417 :				
1.	-			

Сведения об уточняемых земельных участках, необходимые для исправления реестровых ошибок в сведениях о местоположении их границ

1. Сведения о характерных точках границ уточняемого земельного участка с кадастровым номером 16:16:213101:421 :

Система координат МСК-16

Зона № 1

Обозначение характерных точек границ	Координаты, м				Метод определения координат	Формулы, примененные для расчета средней квадратической погрешности определения координат характерных точек границ (Mt), с подставленными в такие формулы значениями и итоговые (вычисленные) значения Mt, м	Описание закрепления точки
	содержатся в Едином государственном реестре недвижимости		определены в результате выполнения комплексных кадастровых работ				
	X	Y	X	Y			
1	2	3	4	5	6	7	8
1168	490534.90	1308123.40	490544.70	1308122.30	Метод спутниковых геодезических измерений (определений)	$Mt = \sqrt{(m_0^2 + m_1^2)}$	Долговременный межевой знак
661	490530.70	1308143.30	490536.47	1308147.34	Метод спутниковых геодезических измерений (определений)	$Mt = \sqrt{(m_0^2 + m_1^2)}$	Долговременный межевой знак
660	490524.80	1308142.10	490526.75	1308144.26	Метод спутниковых геодезических измерений (определений)	$Mt = \sqrt{(m_0^2 + m_1^2)}$	Долговременный межевой знак
1169	490503.20	1308137.90	490501.63	1308136.26	Метод спутниковых геодезических измерений (определений)	$Mt = \sqrt{(m_0^2 + m_1^2)}$	Долговременный межевой знак
659	490501.00	1308136.10	490501.00	1308136.10	Метод спутниковых геодезических измерений (определений)	$Mt = \sqrt{(m_0^2 + m_1^2)}$	Долговременный межевой знак
1170	490498.80	1308134.30	-	-	-	7.5	-
1171	490498.30	1308132.70	490496.40	1308134.44	Метод спутниковых геодезических измерений (определений)	$Mt = \sqrt{(m_0^2 + m_1^2)}$	Долговременный межевой знак
1172	490503.50	1308118.30	490504.94	1308111.32	Метод спутниковых геодезических измерений (определений)	$Mt = \sqrt{(m_0^2 + m_1^2)}$	Долговременный межевой знак
1380	-	-	490521.00	1308115.61	Метод спутниковых геодезических измерений (определений)	$Mt = \sqrt{(m_0^2 + m_1^2)}$	Долговременный межевой знак
1168	490534.90	1308123.40	490544.70	1308122.30	Метод спутниковых геодезических измерений (определений)	$Mt = \sqrt{(m_0^2 + m_1^2)}$	Долговременный межевой знак

2. Сведения о частях границ уточняемого земельного участка с кадастровым номером 16:16:213101:421 :				
Обозначение части границ		Горизонтальное проложение (S), м	Описание прохождения части границ	Сведения о согласовании местоположения границ (согласовано/спорное)
от т.	до т.			
1	2	3	4	5
1168	661	26.36	-	-
661	660	10.20	-	-
660	1169	26.36	-	-
1169	659	0.65	-	-
659	1171	4.89	-	-
1171	1172	24.65	-	-
1172	1380	16.62	-	-
1380	1168	24.63	-	-
3. Сведения о характеристиках уточняемого земельного участка с кадастровым номером 16:16:213101:421 :				
№ п/п	Наименование характеристики		Значение характеристики	
1	2		3	
1.	Адрес земельного участка		-	
1.1.	Сведения о местоположении земельного участка (при отсутствии адреса) в структурированном в соответствии с федеральной информационной адресной системой виде		-	
1.2.	Дополнительные сведения о местоположении земельного участка		-	
2.	Площадь земельного участка ± величина погрешности определения (вычисления) площади ($P \pm \Delta P$), м ²		1067 ± 23	
3.	Формула, примененная для расчета предельной допустимой погрешности определения площади земельного участка, с подставленными значениями и итоговые (вычисленные) значения (ΔP), м ²		$\Delta P = 3.5 * M_t * \sqrt{P} = 3.5 * 0,2 * \sqrt{1067} = 23$	
4.	Площадь земельного участка согласно сведениям Единого государственного реестра недвижимости (Ркад), м ²		646	
5.	Оценка расхождения Р и Ркад (Р - Ркад), м ²		421	
6.	Предельные минимальный и максимальный размеры земельного участка (Рмин и Рмакс), м ²		- -	
7.	Кадастровый номер или иной государственный учетный номер (инвентарный) объекта недвижимости, расположенного на земельном участке		16:16:213101:1317	
8.	Вид (виды) разрешенного использования		Садоводство	
8.1.	Дополнительные сведения об использовании земельного участка		-	
9.	Сведения о земельных участках (землях общего пользования, территории общего пользования), посредством которых обеспечивается доступ		Земли общего пользования	
10.	Иные сведения		-	
4. Пояснения к сведениям об уточняемом земельном участке с кадастровым номером 16:16:213101:421 :				
1.	-			

Сведения об уточняемых земельных участках, необходимые для исправления реестровых ошибок в сведениях о местоположении их границ

1. Сведения о характерных точках границ уточняемого земельного участка с кадастровым номером 16:16:213101:422 :

Система координат МСК-16					Зона № 1		
Обозначение характерных точек границ	Координаты, м				Метод определения координат	Формулы, примененные для расчета средней квадратической погрешности определения координат характерных точек границ (Mt), с подставленными в такие формулы значениями и итоговые (вычисленные) значения Mt, м	Описание закрепления точки
	содержатся в Едином государственном реестре недвижимости		определены в результате выполнения комплексных кадастровых работ				
	X	Y	X	Y			
1	2	3	4	5	6	7	8
1173	490744.39	1307805.64	490744.49	1307805.36	Метод спутниковых геодезических измерений (определений)	$Mt = \sqrt{(m_0^2 + m_1^2)}$	Долговременный межевой знак
1131	-	-	490744.00	1307806.54	Метод спутниковых геодезических измерений (определений)	$Mt = \sqrt{(m_0^2 + m_1^2)}$	Долговременный межевой знак
1130	490736.28	1307824.30	490736.40	1307824.22	Метод спутниковых геодезических измерений (определений)	$Mt = \sqrt{(m_0^2 + m_1^2)}$	Долговременный межевой знак
504	490708.09	1307811.61	490708.09	1307811.61	Метод спутниковых геодезических измерений (определений)	$Mt = \sqrt{(m_0^2 + m_1^2)}$	Долговременный межевой знак
503	490716.24	1307792.98	490716.24	1307792.98	Метод спутниковых геодезических измерений (определений)	$Mt = \sqrt{(m_0^2 + m_1^2)}$	Долговременный межевой знак
1264	-	-	490720.63	1307794.94	Метод спутниковых геодезических измерений (определений)	$Mt = \sqrt{(m_0^2 + m_1^2)}$	Долговременный межевой знак
1173	490744.39	1307805.64	490744.49	1307805.36	Метод спутниковых геодезических измерений (определений)	$Mt = \sqrt{(m_0^2 + m_1^2)}$	Долговременный межевой знак

2. Сведения о частях границ уточняемого земельного участка с кадастровым номером 16:16:213101:422 :

Обозначение части границ		Горизонтальное проложение (S), м	Описание прохождения части границ	Сведения о согласовании местоположения границ (согласовано/спорное)
от т.	до т.			
1	2	3	4	5
1173	1131	1.28	-	-
1131	1130	19.24	-	-

2. Сведения о частях границ уточняемого земельного участка с кадастровым номером 16:16:213101:422 :				
Обозначение части границ		Горизонтальное проложение (S), м	Описание прохождения части границ	Сведения о согласовании местоположения границ (согласовано/спорное)
от т.	до т.			
1	2	3	4	5
1130	504	30.99	-	-
504	503	20.33	-	-
503	1264	4.81	-	-
1264	1173	26.04	-	-
3. Сведения о характеристиках уточняемого земельного участка с кадастровым номером 16:16:213101:422 :				
№ п/п	Наименование характеристики		Значение характеристики	
1	2		3	
1.	Адрес земельного участка		-	
1.1.	Сведения о местоположении земельного участка (при отсутствии адреса) в структурированном в соответствии с федеральной информационной адресной системой виде		-	
1.2.	Дополнительные сведения о местоположении земельного участка		-	
2.	Площадь земельного участка ± величина погрешности определения (вычисления) площади (P ± ΔP), м2		631 ± 18	
3.	Формула, примененная для расчета предельной допустимой погрешности определения площади земельного участка, с подставленными значениями и итоговые (вычисленные) значения (ΔP), м2		$\Delta P = 3.5 * M_t * \sqrt{P} = 3.5 * 0,2 * \sqrt{631} = 18$	
4.	Площадь земельного участка согласно сведениям Единого государственного реестра недвижимости (P _{кад}), м2		628	
5.	Оценка расхождения P и P _{кад} (P - P _{кад}), м2		3	
6.	Предельные минимальный и максимальный размеры земельного участка (P _{мин} и P _{макс}), м2		- -	
7.	Кадастровый номер или иной государственный учетный номер (инвентарный) объекта недвижимости, расположенного на земельном участке		16:16:213101:1263 16:16:213101:1529	
8.	Вид (виды) разрешенного использования		садоводство	
8.1.	Дополнительные сведения об использовании земельного участка		-	
9.	Сведения о земельных участках (землях общего пользования, территории общего пользования), посредством которых обеспечивается доступ		Земли общего пользования	
10.	Иные сведения		-	
4. Пояснения к сведениям об уточняемом земельном участке с кадастровым номером 16:16:213101:422 :				
1.	-			

Сведения об уточняемых земельных участках, необходимые для исправления реестровых ошибок в сведениях о местоположении их границ

1. Сведения о характерных точках границ уточняемого земельного участка с кадастровым номером 16:16:213101:423 :

Система координат МСК-16

Зона № 1

Обозначение характерных точек границ	Координаты, м				Метод определения координат	Формулы, примененные для расчета средней квадратической погрешности определения координат характерных точек границ (Mt), с подставленными в такие формулы значениями и итоговые (вычисленные) значения Mt, м	Описание закрепления точки
	содержатся в Едином государственном реестре недвижимости		определены в результате выполнения комплексных кадастровых работ				
	X	Y	X	Y			
1	2	3	4	5	6	7	8
1130	490736.28	1307824.30	490736.40	1307824.22	Метод спутниковых геодезических измерений (определений)	$Mt = \sqrt{(m_0^2 + m_1^2)}$	Долговременный межевой знак
1174	490727.90	1307842.68	490727.96	1307842.73	Метод спутниковых геодезических измерений (определений)	$Mt = \sqrt{(m_0^2 + m_1^2)}$	Долговременный межевой знак
1315	-	-	490722.46	1307840.37	Метод спутниковых геодезических измерений (определений)	$Mt = \sqrt{(m_0^2 + m_1^2)}$	Долговременный межевой знак
505	490699.78	1307830.72	490699.86	1307830.68	Метод спутниковых геодезических измерений (определений)	$Mt = \sqrt{(m_0^2 + m_1^2)}$	Долговременный межевой знак
504	490708.09	1307811.61	490708.09	1307811.61	Метод спутниковых геодезических измерений (определений)	$Mt = \sqrt{(m_0^2 + m_1^2)}$	Долговременный межевой знак
1130	490736.28	1307824.30	490736.40	1307824.22	Метод спутниковых геодезических измерений (определений)	$Mt = \sqrt{(m_0^2 + m_1^2)}$	Долговременный межевой знак

2. Сведения о частях границ уточняемого земельного участка с кадастровым номером 16:16:213101:423 :

Обозначение части границ		Горизонтальное проложение (S), м	Описание прохождения части границ	Сведения о согласовании местоположения границ (согласовано/спорное)
от т.	до т.			
1	2	3	4	5
1130	1174	20.34	-	-
1174	1315	5.98	-	-
1315	505	24.59	-	-
505	504	20.77	-	-
504	1130	30.99	-	-

3. Сведения о характеристиках уточняемого земельного участка с кадастровым номером 16:16:213101:423 :		
№ п/п	Наименование характеристики	Значение характеристики
1	2	3
1.	Адрес земельного участка	-
1.1.	Сведения о местоположении земельного участка (при отсутствии адреса) в структурированном в соответствии с федеральной информационной адресной системой виде	-
1.2.	Дополнительные сведения о местоположении земельного участка	-
2.	Площадь земельного участка ± величина погрешности определения (вычисления) площади ($P \pm \Delta P$), м ²	633 ± 18
3.	Формула, примененная для расчета предельной допустимой погрешности определения площади земельного участка, с подставленными значениями и итоговые (вычисленные) значения (ΔP), м ²	$\Delta P = 3.5 * M_t * \sqrt{P} = 3.5 * 0,2 * \sqrt{633} = 18$
4.	Площадь земельного участка согласно сведениям Единого государственного реестра недвижимости ($P_{\text{кад}}$), м ²	631
5.	Оценка расхождения P и $P_{\text{кад}}$ ($P - P_{\text{кад}}$), м ²	2
6.	Предельные минимальный и максимальный размеры земельного участка ($P_{\text{мин}}$ и $P_{\text{макс}}$), м ²	- -
7.	Кадастровый номер или иной государственный учетный номер (инвентарный) объекта недвижимости, расположенного на земельном участке	16:16:213101:1534 16:16:213101:1529
8.	Вид (виды) разрешенного использования	садоводство
8.1.	Дополнительные сведения об использовании земельного участка	-
9.	Сведения о земельных участках (землях общего пользования, территории общего пользования), посредством которых обеспечивается доступ	Земли общего пользования
10.	Иные сведения	-
4. Пояснения к сведениям об уточняемом земельном участке с кадастровым номером 16:16:213101:423 :		
1.	-	

Сведения об уточняемых земельных участках, необходимые для исправления реестровых ошибок в сведениях о местоположении их границ

1. Сведения о характерных точках границ уточняемого земельного участка с кадастровым номером 16:16:213101:425 :

Система координат МСК-16					Зона № 1		
Обозначение характерных точек границ	Координаты, м				Метод определения координат	Формулы, примененные для расчета средней квадратической погрешности определения координат характерных точек границ (Mt), с подставленными в такие формулы значениями и итоговые (вычисленные) значения Mt, м	Описание закрепления точки
	содержатся в Едином государственном реестре недвижимости		определены в результате выполнения комплексных кадастровых работ				
	X	Y	X	Y			
1	2	3	4	5	6	7	8
19	490719.77	1307860.84	490719.74	1307860.91	Метод спутниковых геодезических измерений (определений)	$Mt = \sqrt{(m_0^2 + m_1^2)}$	Долговременный межевой знак
18	490711.36	1307878.62	490711.36	1307878.62	Метод спутниковых геодезических измерений (определений)	$Mt = \sqrt{(m_0^2 + m_1^2)}$	Долговременный межевой знак
1175	490684.53	1307866.69	490684.42	1307866.60	Метод спутниковых геодезических измерений (определений)	$Mt = \sqrt{(m_0^2 + m_1^2)}$	Долговременный межевой знак
506	490692.43	1307848.81	490692.43	1307848.81	Метод спутниковых геодезических измерений (определений)	$Mt = \sqrt{(m_0^2 + m_1^2)}$	Долговременный межевой знак
19	490719.77	1307860.84	490719.74	1307860.91	Метод спутниковых геодезических измерений (определений)	$Mt = \sqrt{(m_0^2 + m_1^2)}$	Долговременный межевой знак

2. Сведения о частях границ уточняемого земельного участка с кадастровым номером 16:16:213101:425 :

Обозначение части границ		Горизонтальное проложение (S), м	Описание прохождения части границ	Сведения о согласовании местоположения границ (согласовано/спорное)
от т.	до т.			
1	2	3	4	5
19	18	19.59	-	-
18	1175	29.50	-	-
1175	506	19.51	-	-
506	19	29.87	-	-

3. Сведения о характеристиках уточняемого земельного участка с кадастровым номером 16:16:213101:425 :		
№ п/п	Наименование характеристики	Значение характеристики
1	2	3
1.	Адрес земельного участка	-
1.1.	Сведения о местоположении земельного участка (при отсутствии адреса) в структурированном в соответствии с федеральной информационной адресной системой виде	-
1.2.	Дополнительные сведения о местоположении земельного участка	-
2.	Площадь земельного участка ± величина погрешности определения (вычисления) площади ($P \pm \Delta P$), м ²	580 ± 17
3.	Формула, примененная для расчета предельной допустимой погрешности определения площади земельного участка, с подставленными значениями и итоговые (вычисленные) значения (ΔP), м ²	$\Delta P = 3.5 * M_t * \sqrt{P} = 3.5 * 0,2 * \sqrt{580} = 17$
4.	Площадь земельного участка согласно сведениям Единого государственного реестра недвижимости ($P_{\text{кад}}$), м ²	581
5.	Оценка расхождения P и $P_{\text{кад}}$ ($P - P_{\text{кад}}$), м ²	1
6.	Предельные минимальный и максимальный размеры земельного участка ($P_{\text{мин}}$ и $P_{\text{макс}}$), м ²	- -
7.	Кадастровый номер или иной государственный учетный номер (инвентарный) объекта недвижимости, расположенного на земельном участке	16:16:213101:1170
8.	Вид (виды) разрешенного использования	ведение садоводства
8.1.	Дополнительные сведения об использовании земельного участка	-
9.	Сведения о земельных участках (землях общего пользования, территории общего пользования), посредством которых обеспечивается доступ	Земли общего пользования
10.	Иные сведения	-
4. Пояснения к сведениям об уточняемом земельном участке с кадастровым номером 16:16:213101:425 :		
1.	-	

Сведения об уточняемых земельных участках, необходимые для исправления реестровых ошибок в сведениях о местоположении их границ

1. Сведения о характерных точках границ уточняемого земельного участка с кадастровым номером 16:16:213101:428 :

Система координат МСК-16					Зона № 1		
Обозначение характерных точек границ	Координаты, м				Метод определения координат	Формулы, примененные для расчета средней квадратической погрешности определения координат характерных точек границ (Mt), с подставленными в такие формулы значениями и итоговые (вычисленные) значения Mt, м	Описание закрепления точки
	содержатся в Едином государственном реестре недвижимости		определены в результате выполнения комплексных кадастровых работ				
	X	Y	X	Y			
1	2	3	4	5	6	7	8
183	490656.80	1307929.31	490656.80	1307929.31	Метод спутниковых геодезических измерений (определений)	$Mt = \sqrt{(m_0^2 + m_1^2)}$	Долговременный межевой знак
1176	490665.75	1307909.96	490665.52	1307910.17	Метод спутниковых геодезических измерений (определений)	$Mt = \sqrt{(m_0^2 + m_1^2)}$	Долговременный межевой знак
1133	490692.53	1307923.00	490692.23	1307923.14	Метод спутниковых геодезических измерений (определений)	$Mt = \sqrt{(m_0^2 + m_1^2)}$	Долговременный межевой знак
1550	-	-	490693.01	1307923.48	Метод спутниковых геодезических измерений (определений)	$Mt = \sqrt{(m_0^2 + m_1^2)}$	Долговременный межевой знак
1549	-	-	490686.61	1307938.54	Метод спутниковых геодезических измерений (определений)	$Mt = \sqrt{(m_0^2 + m_1^2)}$	Долговременный межевой знак
1137	490685.01	1307941.33	490685.01	1307941.33	Метод спутниковых геодезических измерений (определений)	$Mt = \sqrt{(m_0^2 + m_1^2)}$	Долговременный межевой знак
183	490656.80	1307929.31	490656.80	1307929.31	Метод спутниковых геодезических измерений (определений)	$Mt = \sqrt{(m_0^2 + m_1^2)}$	Долговременный межевой знак

2. Сведения о частях границ уточняемого земельного участка с кадастровым номером 16:16:213101:428 :

Обозначение части границ		Горизонтальное проложение (S), м	Описание прохождения части границ	Сведения о согласовании местоположения границ (согласовано/спорное)
от т.	до т.			
1	2	3	4	5
183	1176	21.03	-	-
1176	1133	29.69	-	-

2. Сведения о частях границ уточняемого земельного участка с кадастровым номером 16:16:213101:428 :				
Обозначение части границ		Горизонтальное проложение (S), м	Описание прохождения части границ	Сведения о согласовании местоположения границ (согласовано/спорное)
от т.	до т.			
1	2	3	4	5
1133	1550	0.85	-	-
1550	1549	16.36	-	-
1549	1137	3.22	-	-
1137	183	30.66	-	-
3. Сведения о характеристиках уточняемого земельного участка с кадастровым номером 16:16:213101:428 :				
№ п/п	Наименование характеристики		Значение характеристики	
1	2		3	
1.	Адрес земельного участка		-	
1.1.	Сведения о местоположении земельного участка (при отсутствии адреса) в структурированном в соответствии с федеральной информационной адресной системой виде		-	
1.2.	Дополнительные сведения о местоположении земельного участка		-	
2.	Площадь земельного участка ± величина погрешности определения (вычисления) площади (P ± ΔP), м2		624 ± 17	
3.	Формула, примененная для расчета предельной допустимой погрешности определения площади земельного участка, с подставленными значениями и итоговые (вычисленные) значения (ΔP), м2		$\Delta P = 3.5 * M_t * \sqrt{P} = 3.5 * 0,2 * \sqrt{624} = 17$	
4.	Площадь земельного участка согласно сведениям Единого государственного реестра недвижимости (P _{кад}), м2		621	
5.	Оценка расхождения P и P _{кад} (P - P _{кад}), м2		3	
6.	Предельные минимальный и максимальный размеры земельного участка (P _{мин} и P _{макс}), м2		- -	
7.	Кадастровый номер или иной государственный учетный номер (инвентарный) объекта недвижимости, расположенного на земельном участке		16:16:000000:5829 16:16:213101:1218	
8.	Вид (виды) разрешенного использования		Садоводство	
8.1.	Дополнительные сведения об использовании земельного участка		-	
9.	Сведения о земельных участках (землях общего пользования, территории общего пользования), посредством которых обеспечивается доступ		Земли общего пользования	
10.	Иные сведения		-	
4. Пояснения к сведениям об уточняемом земельном участке с кадастровым номером 16:16:213101:428 :				
1.	-			

Сведения об уточняемых земельных участках, необходимые для исправления реестровых ошибок в сведениях о местоположении их границ

1. Сведения о характерных точках границ уточняемого земельного участка с кадастровым номером 16:16:213101:434 :

Система координат МСК-16					Зона № 1		
Обозначение характерных точек границ	Координаты, м				Метод определения координат	Формулы, примененные для расчета средней квадратической погрешности определения координат характерных точек границ (Mt), с подставленными в такие формулы значениями и итоговые (вычисленные) значения Mt, м	Описание закрепления точки
	содержатся в Едином государственном реестре недвижимости		определены в результате выполнения комплексных кадастровых работ				
	X	Y	X	Y			
1	2	3	4	5	6	7	8
1147	490607.62	1308039.73	490608.59	1308040.91	Метод спутниковых геодезических измерений (определений)	$Mt = \sqrt{(m_0^2 + m_1^2)}$	Долговременный межевой знак
1177	490616.37	1308019.88	490617.25	1308020.25	Метод спутниковых геодезических измерений (определений)	$Mt = \sqrt{(m_0^2 + m_1^2)}$	Долговременный межевой знак
1149	490643.33	1308031.29	490643.04	1308031.28	Метод спутниковых геодезических измерений (определений)	$Mt = \sqrt{(m_0^2 + m_1^2)}$	Долговременный межевой знак
1148	490634.18	1308050.96	490633.96	1308050.87	Метод спутниковых геодезических измерений (определений)	$Mt = \sqrt{(m_0^2 + m_1^2)}$	Долговременный межевой знак
1147	490607.62	1308039.73	490608.59	1308040.91	Метод спутниковых геодезических измерений (определений)	$Mt = \sqrt{(m_0^2 + m_1^2)}$	Долговременный межевой знак

2. Сведения о частях границ уточняемого земельного участка с кадастровым номером 16:16:213101:434 :

Обозначение части границ		Горизонтальное проложение (S), м	Описание прохождения части границ	Сведения о согласовании местоположения границ (согласовано/спорное)
от т.	до т.			
1	2	3	4	5
1147	1177	22.40	-	-
1177	1149	28.05	-	-
1149	1148	21.59	-	-
1148	1147	27.26	-	-

3. Сведения о характеристиках уточняемого земельного участка с кадастровым номером 16:16:213101:434 :		
№ п/п	Наименование характеристики	Значение характеристики
1	2	3
1.	Адрес земельного участка	-
1.1.	Сведения о местоположении земельного участка (при отсутствии адреса) в структурированном в соответствии с федеральной информационной адресной системой виде	-
1.2.	Дополнительные сведения о местоположении земельного участка	-
2.	Площадь земельного участка ± величина погрешности определения (вычисления) площади ($P \pm \Delta P$), м ²	608 ± 17
3.	Формула, примененная для расчета предельной допустимой погрешности определения площади земельного участка, с подставленными значениями и итоговые (вычисленные) значения (ΔP), м ²	$\Delta P = 3.5 * M_t * \sqrt{P} = 3.5 * 0,2 * \sqrt{608} = 17$
4.	Площадь земельного участка согласно сведениям Единого государственного реестра недвижимости ($P_{\text{кад}}$), м ²	630
5.	Оценка расхождения P и $P_{\text{кад}}$ ($P - P_{\text{кад}}$), м ²	22
6.	Предельные минимальный и максимальный размеры земельного участка ($P_{\text{мин}}$ и $P_{\text{макс}}$), м ²	- -
7.	Кадастровый номер или иной государственный учетный номер (инвентарный) объекта недвижимости, расположенного на земельном участке	16:16:213101:1292
8.	Вид (виды) разрешенного использования	Садоводство
8.1.	Дополнительные сведения об использовании земельного участка	-
9.	Сведения о земельных участках (землях общего пользования, территории общего пользования), посредством которых обеспечивается доступ	Земли общего пользования
10.	Иные сведения	-
4. Пояснения к сведениям об уточняемом земельном участке с кадастровым номером 16:16:213101:434 :		
1.	-	

Сведения об уточняемых земельных участках, необходимые для исправления реестровых ошибок в сведениях о местоположении их границ

1. Сведения о характерных точках границ уточняемого земельного участка с кадастровым номером 16:16:213101:435 :

Система координат МСК-16					Зона № 1		
Обозначение характерных точек границ	Координаты, м				Метод определения координат	Формулы, примененные для расчета средней квадратической погрешности определения координат характерных точек границ (Mt), с подставленными в такие формулы значениями и итоговые (вычисленные) значения Mt, м	Описание закрепления точки
	содержатся в Едином государственном реестре недвижимости		определены в результате выполнения комплексных кадастровых работ				
	X	Y	X	Y			
1	2	3	4	5	6	7	8
1178	490712.10	1307791.37	490712.10	1307791.37	Метод спутниковых геодезических измерений (определений)	$Mt = \sqrt{(m_0^2 + m_1^2)}$	Долговременный межевой знак
1179	490704.41	1307809.94	490704.41	1307809.94	Метод спутниковых геодезических измерений (определений)	$Mt = \sqrt{(m_0^2 + m_1^2)}$	Долговременный межевой знак
1180	490677.18	1307798.05	490677.18	1307798.05	Метод спутниковых геодезических измерений (определений)	$Mt = \sqrt{(m_0^2 + m_1^2)}$	Долговременный межевой знак
1181	490684.69	1307779.49	490684.69	1307779.49	Метод спутниковых геодезических измерений (определений)	$Mt = \sqrt{(m_0^2 + m_1^2)}$	Долговременный межевой знак
1178	490712.10	1307791.37	490712.10	1307791.37	Метод спутниковых геодезических измерений (определений)	$Mt = \sqrt{(m_0^2 + m_1^2)}$	Долговременный межевой знак

2. Сведения о частях границ уточняемого земельного участка с кадастровым номером 16:16:213101:435 :

Обозначение части границ		Горизонтальное проложение (S), м	Описание прохождения части границ	Сведения о согласовании местоположения границ (согласовано/спорное)
от т.	до т.			
1	2	3	4	5
1178	1179	20.10	-	-
1179	1180	29.71	-	-
1180	1181	20.02	-	-
1181	1178	29.87	-	-

3. Сведения о характеристиках уточняемого земельного участка с кадастровым номером 16:16:213101:435 :		
№ п/п	Наименование характеристики	Значение характеристики
1	2	3
1.	Адрес земельного участка	-
1.1.	Сведения о местоположении земельного участка (при отсутствии адреса) в структурированном в соответствии с федеральной информационной адресной системой виде	-
1.2.	Дополнительные сведения о местоположении земельного участка	-
2.	Площадь земельного участка ± величина погрешности определения (вычисления) площади ($P \pm \Delta P$), м ²	598 ± 17
3.	Формула, примененная для расчета предельной допустимой погрешности определения площади земельного участка, с подставленными значениями и итоговые (вычисленные) значения (ΔP), м ²	$\Delta P = 3.5 * M_t * \sqrt{P} = 3.5 * 0,2 * \sqrt{598} = 17$
4.	Площадь земельного участка согласно сведениям Единого государственного реестра недвижимости ($P_{\text{кад}}$), м ²	598
5.	Оценка расхождения P и $P_{\text{кад}}$ ($P - P_{\text{кад}}$), м ²	-
6.	Предельные минимальный и максимальный размеры земельного участка ($P_{\text{мин}}$ и $P_{\text{макс}}$), м ²	- -
7.	Кадастровый номер или иной государственный учетный номер (инвентарный) объекта недвижимости, расположенного на земельном участке	-
8.	Вид (виды) разрешенного использования	Садоводство
8.1.	Дополнительные сведения об использовании земельного участка	-
9.	Сведения о земельных участках (землях общего пользования, территории общего пользования), посредством которых обеспечивается доступ	Земли общего пользования
10.	Иные сведения	-
4. Пояснения к сведениям об уточняемом земельном участке с кадастровым номером 16:16:213101:435 :		
1.	-	

Сведения об уточняемых земельных участках, необходимые для исправления реестровых ошибок в сведениях о местоположении их границ

1. Сведения о характерных точках границ уточняемого земельного участка с кадастровым номером 16:16:213101:440 :

Система координат МСК-16

Зона № 1

Обозначение характерных точек границ	Координаты, м				Метод определения координат	Формулы, примененные для расчета средней квадратической погрешности определения координат характерных точек границ (Mt), с подставленными в такие формулы значениями и итоговые (вычисленные) значения Mt, м	Описание закрепления точки
	содержатся в Едином государственном реестре недвижимости		определены в результате выполнения комплексных кадастровых работ				
	X	Y	X	Y			
1	2	3	4	5	6	7	8
1182	490658.36	1307912.42	490657.67	1307906.53	Метод спутниковых геодезических измерений (определений)	$Mt = \sqrt{(m_0^2 + m_1^2)}$	Долговременный межевой знак
1183	490660.26	1307908.12	-	-	-	0.20	-
147	490625.81	1307892.83	490624.67	1307892.24	Метод спутниковых геодезических измерений (определений)	$Mt = \sqrt{(m_0^2 + m_1^2)}$	Долговременный межевой знак
141	490628.00	1307879.10	490629.60	1307871.37	Метод спутниковых геодезических измерений (определений)	$Mt = \sqrt{(m_0^2 + m_1^2)}$	Долговременный межевой знак
139	490667.00	1307893.70	490667.40	1307888.65	Метод спутниковых геодезических измерений (определений)	$Mt = \sqrt{(m_0^2 + m_1^2)}$	Долговременный межевой знак
137	490667.50	1307896.30	490667.47	1307890.84	Метод спутниковых геодезических измерений (определений)	$Mt = \sqrt{(m_0^2 + m_1^2)}$	Долговременный межевой знак
н227У	-	-	490662.01	1307904.89	Метод спутниковых геодезических измерений (определений)	$Mt = \sqrt{(m_0^2 + m_1^2)}$	Долговременный межевой знак
1184	490661.40	1307913.50	490660.26	1307908.12	Метод спутниковых геодезических измерений (определений)	$Mt = \sqrt{(m_0^2 + m_1^2)}$	Долговременный межевой знак
1182	490658.36	1307912.42	490657.67	1307906.53	Метод спутниковых геодезических измерений (определений)	$Mt = \sqrt{(m_0^2 + m_1^2)}$	Долговременный межевой знак

2. Сведения о частях границ уточняемого земельного участка с кадастровым номером 16:16:213101:440 :				
Обозначение части границ		Горизонтальное проложение (S), м	Описание прохождения части границ	Сведения о согласовании местоположения границ (согласовано/спорное)
от т.	до т.			
1	2	3	4	5
1182	147	35.96	-	-
147	141	21.44	-	-
141	139	41.56	-	-
139	137	2.19	-	-
137	н227У	15.07	-	-
н227У	1184	3.67	-	-
1184	1182	3.04	-	-
3. Сведения о характеристиках уточняемого земельного участка с кадастровым номером 16:16:213101:440 :				
№ п/п	Наименование характеристики		Значение характеристики	
1	2		3	
1.	Адрес земельного участка		-	
1.1.	Сведения о местоположении земельного участка (при отсутствии адреса) в структурированном в соответствии с федеральной информационной адресной системой виде		-	
1.2.	Дополнительные сведения о местоположении земельного участка		-	
2.	Площадь земельного участка ± величина погрешности определения (вычисления) площади (P ± ΔP), м ²		844 ± 20	
3.	Формула, примененная для расчета предельной допустимой погрешности определения площади земельного участка, с подставленными значениями и итоговые (вычисленные) значения (ΔP), м ²		$\Delta P = 3.5 * M_t * \sqrt{P} = 3.5 * 0,2 * \sqrt{844} = 20$	
4.	Площадь земельного участка согласно сведениям Единого государственного реестра недвижимости (P _{кад}), м ²		858	
5.	Оценка расхождения P и P _{кад} (P - P _{кад}), м ²		14	
6.	Предельные минимальный и максимальный размеры земельного участка (P _{мин} и P _{макс}), м ²		- -	
7.	Кадастровый номер или иной государственный учетный номер (инвентарный) объекта недвижимости, расположенного на земельном участке		16:16:213101:1332	
8.	Вид (виды) разрешенного использования		Садоводство	
8.1.	Дополнительные сведения об использовании земельного участка		-	
9.	Сведения о земельных участках (землях общего пользования, территории общего пользования), посредством которых обеспечивается доступ		Земли общего пользования	
10.	Иные сведения		-	
4. Пояснения к сведениям об уточняемом земельном участке с кадастровым номером 16:16:213101:440 :				
1.	-			

Сведения об уточняемых земельных участках, необходимые для исправления реестровых ошибок в сведениях о местоположении их границ

1. Сведения о характерных точках границ уточняемого земельного участка с кадастровым номером 16:16:213101:441 :

Система координат МСК-16					Зона № 1		
Обозначение характерных точек границ	Координаты, м				Метод определения координат	Формулы, примененные для расчета средней квадратической погрешности определения координат характерных точек границ (Mt), с подставленными в такие формулы значениями и итоговые (вычисленные) значения Mt, м	Описание закрепления точки
	содержатся в Едином государственном реестре недвижимости		определены в результате выполнения комплексных кадастровых работ				
	X	Y	X	Y			
1	2	3	4	5	6	7	8
1183	490660.26	1307908.12	490660.26	1307908.12	Метод спутниковых геодезических измерений (определений)	$Mt = \sqrt{(m_0^2 + m_1^2)}$	Долговременный межевой знак
179	490652.05	1307926.75	490651.81	1307926.82	Метод спутниковых геодезических измерений (определений)	$Mt = \sqrt{(m_0^2 + m_1^2)}$	Долговременный межевой знак
149	490622.56	1307914.02	490622.56	1307914.02	Метод спутниковых геодезических измерений (определений)	$Mt = \sqrt{(m_0^2 + m_1^2)}$	Долговременный межевой знак
151	490615.44	1307910.66	490615.44	1307910.66	Метод спутниковых геодезических измерений (определений)	$Mt = \sqrt{(m_0^2 + m_1^2)}$	Долговременный межевой знак
147	490624.81	1307892.38	490624.67	1307892.24	Метод спутниковых геодезических измерений (определений)	$Mt = \sqrt{(m_0^2 + m_1^2)}$	Долговременный межевой знак
1182	-	-	490657.67	1307906.53	Метод спутниковых геодезических измерений (определений)	$Mt = \sqrt{(m_0^2 + m_1^2)}$	Долговременный межевой знак
1183	490660.26	1307908.12	490660.26	1307908.12	Метод спутниковых геодезических измерений (определений)	$Mt = \sqrt{(m_0^2 + m_1^2)}$	Долговременный межевой знак

2. Сведения о частях границ уточняемого земельного участка с кадастровым номером 16:16:213101:441 :

Обозначение части границ		Горизонтальное проложение (S), м	Описание прохождения части границ	Сведения о согласовании местоположения границ (согласовано/спорное)
от т.	до т.			
1	2	3	4	5
1183	179	20.52	-	-
179	149	31.93	-	-

2. Сведения о частях границ уточняемого земельного участка с кадастровым номером 16:16:213101:441 :				
Обозначение части границ		Горизонтальное проложение (S), м	Описание прохождения части границ	Сведения о согласовании местоположения границ (согласовано/спорное)
от т.	до т.			
1	2	3	4	5
149	151	7.87	-	-
151	147	20.60	-	-
147	1182	35.96	-	-
1182	1183	3.04	-	-
3. Сведения о характеристиках уточняемого земельного участка с кадастровым номером 16:16:213101:441 :				
№ п/п	Наименование характеристики		Значение характеристики	
1	2		3	
1.	Адрес земельного участка		-	
1.1.	Сведения о местоположении земельного участка (при отсутствии адреса) в структурированном в соответствии с федеральной информационной адресной системой виде		-	
1.2.	Дополнительные сведения о местоположении земельного участка		-	
2.	Площадь земельного участка ± величина погрешности определения (вычисления) площади (P ± ΔP), м2		821 ± 20	
3.	Формула, примененная для расчета предельной допустимой погрешности определения площади земельного участка, с подставленными значениями и итоговые (вычисленные) значения (ΔP), м2		$\Delta P = 3.5 * M_t * \sqrt{P} = 3.5 * 0,2 * \sqrt{821} = 20$	
4.	Площадь земельного участка согласно сведениям Единого государственного реестра недвижимости (P _{кад}), м2		809	
5.	Оценка расхождения P и P _{кад} (P - P _{кад}), м2		12	
6.	Предельные минимальный и максимальный размеры земельного участка (P _{мин} и P _{макс}), м2		-	
7.	Кадастровый номер или иной государственный учетный номер (инвентарный) объекта недвижимости, расположенного на земельном участке		-	
8.	Вид (виды) разрешенного использования		Садоводство	
8.1.	Дополнительные сведения об использовании земельного участка		-	
9.	Сведения о земельных участках (землях общего пользования, территории общего пользования), посредством которых обеспечивается доступ		Земли общего пользования	
10.	Иные сведения		-	
4. Пояснения к сведениям об уточняемом земельном участке с кадастровым номером 16:16:213101:441 :				
1.	-			

Сведения об уточняемых земельных участках, необходимые для исправления реестровых ошибок в сведениях о местоположении их границ

1. Сведения о характерных точках границ уточняемого земельного участка с кадастровым номером 16:16:213101:445 :

Система координат МСК-16					Зона № 1		
Обозначение характерных точек границ	Координаты, м				Метод определения координат	Формулы, примененные для расчета средней квадратической погрешности определения координат характерных точек границ (Mt), с подставленными в такие формулы значениями и итоговые (вычисленные) значения Mt, м	Описание закрепления точки
	содержатся в Едином государственном реестре недвижимости		определены в результате выполнения комплексных кадастровых работ				
	X	Y	X	Y			
1	2	3	4	5	6	7	8
177	490627.03	1307981.61	490627.03	1307981.61	Метод спутниковых геодезических измерений (определений)	$Mt = \sqrt{(m_0^2 + m_1^2)}$	Долговременный межевой знак
1186	490619.36	1307999.47	490619.36	1307999.47	Метод спутниковых геодезических измерений (определений)	$Mt = \sqrt{(m_0^2 + m_1^2)}$	Долговременный межевой знак
1285	-	-	490592.07	1307987.16	Метод спутниковых геодезических измерений (определений)	$Mt = \sqrt{(m_0^2 + m_1^2)}$	Долговременный межевой знак
1187	490592.02	1307987.27	490591.81	1307987.04	Метод спутниковых геодезических измерений (определений)	$Mt = \sqrt{(m_0^2 + m_1^2)}$	Долговременный межевой знак
1188	490599.96	1307968.84	490599.96	1307968.84	Метод спутниковых геодезических измерений (определений)	$Mt = \sqrt{(m_0^2 + m_1^2)}$	Долговременный межевой знак
177	490627.03	1307981.61	490627.03	1307981.61	Метод спутниковых геодезических измерений (определений)	$Mt = \sqrt{(m_0^2 + m_1^2)}$	Долговременный межевой знак

2. Сведения о частях границ уточняемого земельного участка с кадастровым номером 16:16:213101:445 :

Обозначение части границ		Горизонтальное проложение (S), м	Описание прохождения части границ	Сведения о согласовании местоположения границ (согласовано/спорное)
от т.	до т.			
1	2	3	4	5
177	1186	19.44	-	-
1186	1285	29.94	-	-
1285	1187	0.29	-	-
1187	1188	19.94	-	-
1188	177	29.93	-	-

3. Сведения о характеристиках уточняемого земельного участка с кадастровым номером 16:16:213101:445 :		
№ п/п	Наименование характеристики	Значение характеристики
1	2	3
1.	Адрес земельного участка	-
1.1.	Сведения о местоположении земельного участка (при отсутствии адреса) в структурированном в соответствии с федеральной информационной адресной системой виде	-
1.2.	Дополнительные сведения о местоположении земельного участка	-
2.	Площадь земельного участка ± величина погрешности определения (вычисления) площади ($P \pm \Delta P$), м ²	592 ± 17
3.	Формула, примененная для расчета предельной допустимой погрешности определения площади земельного участка, с подставленными значениями и итоговые (вычисленные) значения (ΔP), м ²	$\Delta P = 3.5 * M_t * \sqrt{P} = 3.5 * 0,2 * \sqrt{592} = 17$
4.	Площадь земельного участка согласно сведениям Единого государственного реестра недвижимости ($P_{\text{кад}}$), м ²	591
5.	Оценка расхождения P и $P_{\text{кад}}$ ($P - P_{\text{кад}}$), м ²	1
6.	Предельные минимальный и максимальный размеры земельного участка ($P_{\text{мин}}$ и $P_{\text{макс}}$), м ²	- -
7.	Кадастровый номер или иной государственный учетный номер (инвентарный) объекта недвижимости, расположенного на земельном участке	16:16:000000:5829 16:16:213101:1204
8.	Вид (виды) разрешенного использования	Садоводство
8.1.	Дополнительные сведения об использовании земельного участка	-
9.	Сведения о земельных участках (землях общего пользования, территории общего пользования), посредством которых обеспечивается доступ	Земли общего пользования
10.	Иные сведения	-
4. Пояснения к сведениям об уточняемом земельном участке с кадастровым номером 16:16:213101:445 :		
1.	-	

Сведения об уточняемых земельных участках, необходимые для исправления реестровых ошибок в сведениях о местоположении их границ

1. Сведения о характерных точках границ уточняемого земельного участка с кадастровым номером 16:16:213101:450 :

Система координат МСК-16					Зона № 1		
Обозначение характерных точек границ	Координаты, м				Метод определения координат	Формулы, примененные для расчета средней квадратической погрешности определения координат характерных точек границ (Mt), с подставленными в такие формулы значениями и итоговые (вычисленные) значения Mt, м	Описание закрепления точки
	содержатся в Едином государственном реестре недвижимости		определены в результате выполнения комплексных кадастровых работ				
	X	Y	X	Y			
1	2	3	4	5	6	7	8
1189	490573.00	1307980.30	490573.30	1307980.16	Метод спутниковых геодезических измерений (определений)	$Mt = \sqrt{(m_0^2 + m_1^2)}$	Долговременный межевой знак
173	490558.18	1308013.81	490558.48	1308013.67	Метод спутниковых геодезических измерений (определений)	$Mt = \sqrt{(m_0^2 + m_1^2)}$	Долговременный межевой знак
172	490540.00	1308005.23	490539.93	1308005.52	Метод спутниковых геодезических измерений (определений)	$Mt = \sqrt{(m_0^2 + m_1^2)}$	Долговременный межевой знак
1190	490552.97	1307973.21	490552.43	1307972.34	Метод спутниковых геодезических измерений (определений)	$Mt = \sqrt{(m_0^2 + m_1^2)}$	Долговременный межевой знак
1189	490573.00	1307980.30	490573.30	1307980.16	Метод спутниковых геодезических измерений (определений)	$Mt = \sqrt{(m_0^2 + m_1^2)}$	Долговременный межевой знак

2. Сведения о частях границ уточняемого земельного участка с кадастровым номером 16:16:213101:450 :

Обозначение части границ		Горизонтальное проложение (S), м	Описание прохождения части границ	Сведения о согласовании местоположения границ (согласовано/спорное)
от т.	до т.			
1	2	3	4	5
1189	173	36.64	-	-
173	172	20.26	-	-
172	1190	35.46	-	-
1190	1189	22.29	-	-

3. Сведения о характеристиках уточняемого земельного участка с кадастровым номером 16:16:213101:450 :		
№ п/п	Наименование характеристики	Значение характеристики
1	2	3
1.	Адрес земельного участка	-
1.1.	Сведения о местоположении земельного участка (при отсутствии адреса) в структурированном в соответствии с федеральной информационной адресной системой виде	-
1.2.	Дополнительные сведения о местоположении земельного участка	-
2.	Площадь земельного участка ± величина погрешности определения (вычисления) площади ($P \pm \Delta P$), м ²	766 ± 19
3.	Формула, примененная для расчета предельной допустимой погрешности определения площади земельного участка, с подставленными значениями и итоговые (вычисленные) значения (ΔP), м ²	$\Delta P = 3.5 * M_t * \sqrt{P} = 3.5 * 0,2 * \sqrt{766} = 19$
4.	Площадь земельного участка согласно сведениям Единого государственного реестра недвижимости ($P_{\text{кад}}$), м ²	735
5.	Оценка расхождения P и $P_{\text{кад}}$ ($P - P_{\text{кад}}$), м ²	31
6.	Предельные минимальный и максимальный размеры земельного участка ($P_{\text{мин}}$ и $P_{\text{макс}}$), м ²	- -
7.	Кадастровый номер или иной государственный учетный номер (инвентарный) объекта недвижимости, расположенного на земельном участке	16:16:213101:1265
8.	Вид (виды) разрешенного использования	Садоводство
8.1.	Дополнительные сведения об использовании земельного участка	-
9.	Сведения о земельных участках (землях общего пользования, территории общего пользования), посредством которых обеспечивается доступ	Земли общего пользования
10.	Иные сведения	-
4. Пояснения к сведениям об уточняемом земельном участке с кадастровым номером 16:16:213101:450 :		
1.	-	

Сведения об уточняемых земельных участках, необходимые для исправления реестровых ошибок в сведениях о местоположении их границ

1. Сведения о характерных точках границ уточняемого земельного участка с кадастровым номером 16:16:213101:454 :

Система координат МСК-16

Зона № 1

Обозначение характерных точек границ	Координаты, м				Метод определения координат	Формулы, примененные для расчета средней квадратической погрешности определения координат характерных точек границ (Mt), с подставленными в такие формулы значениями и итоговые (вычисленные) значения Mt, м	Описание закрепления точки
	содержатся в Едином государственном реестре недвижимости		определены в результате выполнения комплексных кадастровых работ				
	X	Y	X	Y			
1	2	3	4	5	6	7	8
1191	490529.96	1307966.61	490529.96	1307966.61	Метод спутниковых геодезических измерений (определений)	$Mt = \sqrt{(m_0^2 + m_1^2)}$	Долговременный межевой знак
1192	490520.86	1307997.71	490520.86	1307997.71	Метод спутниковых геодезических измерений (определений)	$Mt = \sqrt{(m_0^2 + m_1^2)}$	Долговременный межевой знак
1193	490496.73	1307983.85	490497.04	1307983.97	Метод спутниковых геодезических измерений (определений)	$Mt = \sqrt{(m_0^2 + m_1^2)}$	Долговременный межевой знак
н228У	-	-	490497.46	1307977.24	Метод спутниковых геодезических измерений (определений)	$Mt = \sqrt{(m_0^2 + m_1^2)}$	Долговременный межевой знак
1194	490498.99	1307966.87	490498.99	1307966.87	Метод спутниковых геодезических измерений (определений)	$Mt = \sqrt{(m_0^2 + m_1^2)}$	Долговременный межевой знак
1195	490500.46	1307959.08	490500.46	1307959.08	Метод спутниковых геодезических измерений (определений)	$Mt = \sqrt{(m_0^2 + m_1^2)}$	Долговременный межевой знак
1196	490500.64	1307959.12	-	-	-	0.1	Долговременный межевой знак
1197	490504.25	1307960.01	-	-	-	0.1	Долговременный межевой знак
1191	490529.96	1307966.61	490529.96	1307966.61	Метод спутниковых геодезических измерений (определений)	$Mt = \sqrt{(m_0^2 + m_1^2)}$	Долговременный межевой знак

2. Сведения о частях границ уточняемого земельного участка с кадастровым номером 16:16:213101:454 :				
Обозначение части границ		Горизонтальное проложение (S), м	Описание прохождения части границ	Сведения о согласовании местоположения границ (согласовано/спорное)
от т.	до т.			
1	2	3	4	5
1191	1192	32.40	-	-
1192	1193	27.50	-	-
1193	н228У	6.74	-	-
н228У	1194	10.48	-	-
1194	1195	7.93	-	-
1195	1191	30.45	-	-
3. Сведения о характеристиках уточняемого земельного участка с кадастровым номером 16:16:213101:454 :				
№ п/п	Наименование характеристики		Значение характеристики	
1	2		3	
1.	Адрес земельного участка		-	
1.1.	Сведения о местоположении земельного участка (при отсутствии адреса) в структурированном в соответствии с федеральной информационной адресной системой виде		-	
1.2.	Дополнительные сведения о местоположении земельного участка		-	
2.	Площадь земельного участка ± величина погрешности определения (вычисления) площади ($P \pm \Delta P$), м ²		821 ± 20	
3.	Формула, примененная для расчета предельной допустимой погрешности определения площади земельного участка, с подставленными значениями и итоговые (вычисленные) значения (ΔP), м ²		$\Delta P = 3.5 * M_t * \sqrt{P} = 3.5 * 0,2 * \sqrt{821} = 20$	
4.	Площадь земельного участка согласно сведениям Единого государственного реестра недвижимости (Ркад), м ²		822	
5.	Оценка расхождения Р и Ркад ($P - P_{кад}$), м ²		1	
6.	Предельные минимальный и максимальный размеры земельного участка (Рмин и Рмакс), м ²		- -	
7.	Кадастровый номер или иной государственный учетный номер (инвентарный) объекта недвижимости, расположенного на земельном участке		16:16:000000:5829 16:16:213101:1564	
8.	Вид (виды) разрешенного использования		Садоводство	
8.1.	Дополнительные сведения об использовании земельного участка		-	
9.	Сведения о земельных участках (землях общего пользования, территории общего пользования), посредством которых обеспечивается доступ		Земли общего пользования	
10.	Иные сведения		-	
4. Пояснения к сведениям об уточняемом земельном участке с кадастровым номером 16:16:213101:454 :				
1.	-			

Сведения об уточняемых земельных участках, необходимые для исправления реестровых ошибок в сведениях о местоположении их границ

1. Сведения о характерных точках границ уточняемого земельного участка с кадастровым номером 16:16:213101:455 :

Система координат МСК-16

Зона № 1

Обозначение характерных точек границ	Координаты, м				Метод определения координат	Формулы, примененные для расчета средней квадратической погрешности определения координат характерных точек границ (Mt), с подставленными в такие формулы значениями и итоговые (вычисленные) значения Mt, м	Описание закрепления точки
	содержатся в Едином государственном реестре недвижимости		определены в результате выполнения комплексных кадастровых работ				
	X	Y	X	Y			
1	2	3	4	5	6	7	8
1198	490651.30	1307784.60	490648.98	1307785.56	Метод спутниковых геодезических измерений (определений)	$Mt = \sqrt{(m_0^2 + m_1^2)}$	Долговременный межевой знак
1199	490658.40	1307765.80	490656.39	1307767.26	Метод спутниковых геодезических измерений (определений)	$Mt = \sqrt{(m_0^2 + m_1^2)}$	Долговременный межевой знак
н229У	-	-	490657.16	1307767.42	Метод спутниковых геодезических измерений (определений)	$Mt = \sqrt{(m_0^2 + m_1^2)}$	Долговременный межевой знак
н230У	-	-	490660.40	1307768.76	Метод спутниковых геодезических измерений (определений)	$Mt = \sqrt{(m_0^2 + m_1^2)}$	Долговременный межевой знак
н231У	-	-	490662.40	1307769.91	Метод спутниковых геодезических измерений (определений)	$Mt = \sqrt{(m_0^2 + m_1^2)}$	Долговременный межевой знак
1181	490684.69	1307779.49	490684.69	1307779.49	Метод спутниковых геодезических измерений (определений)	$Mt = \sqrt{(m_0^2 + m_1^2)}$	Долговременный межевой знак
1180	490678.10	1307795.77	490677.18	1307798.05	Метод спутниковых геодезических измерений (определений)	$Mt = \sqrt{(m_0^2 + m_1^2)}$	Долговременный межевой знак
1198	490651.30	1307784.60	490648.98	1307785.56	Метод спутниковых геодезических измерений (определений)	$Mt = \sqrt{(m_0^2 + m_1^2)}$	Долговременный межевой знак

2. Сведения о частях границ уточняемого земельного участка с кадастровым номером 16:16:213101:455 :				
Обозначение части границ		Горизонтальное проложение (S), м	Описание прохождения части границ	Сведения о согласовании местоположения границ (согласовано/спорное)
от т.	до т.			
1	2	3	4	5
1198	1199	19.74	-	-
1199	н229У	0.79	-	-
н229У	н230У	3.51	-	-
н230У	н231У	2.31	-	-
н231У	1181	24.26	-	-
1181	1180	20.02	-	-
1180	1198	30.84	-	-
3. Сведения о характеристиках уточняемого земельного участка с кадастровым номером 16:16:213101:455 :				
№ п/п	Наименование характеристики		Значение характеристики	
1	2		3	
1.	Адрес земельного участка		-	
1.1.	Сведения о местоположении земельного участка (при отсутствии адреса) в структурированном в соответствии с федеральной информационной адресной системой виде		-	
1.2.	Дополнительные сведения о местоположении земельного участка		-	
2.	Площадь земельного участка ± величина погрешности определения (вычисления) площади (P ± ΔP), м ²		613 ± 17	
3.	Формула, примененная для расчета предельной допустимой погрешности определения площади земельного участка, с подставленными значениями и итоговые (вычисленные) значения (ΔP), м ²		$\Delta P = 3.5 * M_t * \sqrt{P} = 3.5 * 0,2 * \sqrt{613} = 17$	
4.	Площадь земельного участка согласно сведениям Единого государственного реестра недвижимости (P _{кад}), м ²		610	
5.	Оценка расхождения P и P _{кад} (P - P _{кад}), м ²		3	
6.	Предельные минимальный и максимальный размеры земельного участка (P _{мин} и P _{макс}), м ²		- -	
7.	Кадастровый номер или иной государственный учетный номер (инвентарный) объекта недвижимости, расположенного на земельном участке		16:16:213101:1519 16:16:213101:1325	
8.	Вид (виды) разрешенного использования		Садоводство	
8.1.	Дополнительные сведения об использовании земельного участка		-	
9.	Сведения о земельных участках (землях общего пользования, территории общего пользования), посредством которых обеспечивается доступ		Земли общего пользования	
10.	Иные сведения		-	
4. Пояснения к сведениям об уточняемом земельном участке с кадастровым номером 16:16:213101:455 :				
1.	-			

Сведения об уточняемых земельных участках, необходимые для исправления реестровых ошибок в сведениях о местоположении их границ

1. Сведения о характерных точках границ уточняемого земельного участка с кадастровым номером 16:16:213101:465 :

Система координат МСК-16					Зона № 1		
Обозначение характерных точек границ	Координаты, м				Метод определения координат	Формулы, примененные для расчета средней квадратической погрешности определения координат характерных точек границ (Mt), с подставленными в такие формулы значениями и итоговые (вычисленные) значения Mt, м	Описание закрепления точки
	содержатся в Едином государственном реестре недвижимости		определены в результате выполнения комплексных кадастровых работ				
	X	Y	X	Y			
1	2	3	4	5	6	7	8
1200	490939.18	1308252.14	490939.18	1308252.14	Метод спутниковых геодезических измерений (определений)	$Mt = \sqrt{(m_0^2 + m_1^2)}$	Долговременный межевой знак
1201	490947.02	1308234.93	490947.02	1308234.93	Метод спутниковых геодезических измерений (определений)	$Mt = \sqrt{(m_0^2 + m_1^2)}$	Долговременный межевой знак
1202	490974.56	1308247.03	490974.96	1308247.23	Метод спутниковых геодезических измерений (определений)	$Mt = \sqrt{(m_0^2 + m_1^2)}$	Долговременный межевой знак
834	490966.61	1308264.22	490966.98	1308264.51	Метод спутниковых геодезических измерений (определений)	$Mt = \sqrt{(m_0^2 + m_1^2)}$	Долговременный межевой знак
1200	490939.18	1308252.14	490939.18	1308252.14	Метод спутниковых геодезических измерений (определений)	$Mt = \sqrt{(m_0^2 + m_1^2)}$	Долговременный межевой знак

2. Сведения о частях границ уточняемого земельного участка с кадастровым номером 16:16:213101:465 :

Обозначение части границ		Горизонтальное проложение (S), м	Описание прохождения части границ	Сведения о согласовании местоположения границ (согласовано/спорное)
от т.	до т.			
1	2	3	4	5
1200	1201	18.91	-	-
1201	1202	30.53	-	-
1202	834	19.03	-	-
834	1200	30.43	-	-

3. Сведения о характеристиках уточняемого земельного участка с кадастровым номером 16:16:213101:465 :		
№ п/п	Наименование характеристики	Значение характеристики
1	2	3
1.	Адрес земельного участка	-
1.1.	Сведения о местоположении земельного участка (при отсутствии адреса) в структурированном в соответствии с федеральной информационной адресной системой виде	-
1.2.	Дополнительные сведения о местоположении земельного участка	-
2.	Площадь земельного участка \pm величина погрешности определения (вычисления) площади ($P \pm \Delta P$), м ²	578 \pm 17
3.	Формула, примененная для расчета предельной допустимой погрешности определения площади земельного участка, с подставленными значениями и итоговые (вычисленные) значения (ΔP), м ²	$\Delta P = 3.5 * M_t * \sqrt{P} = 3.5 * 0,2 * \sqrt{578} = 17$
4.	Площадь земельного участка согласно сведениям Единого государственного реестра недвижимости ($P_{\text{кад}}$), м ²	568
5.	Оценка расхождения P и $P_{\text{кад}}$ ($P - P_{\text{кад}}$), м ²	10
6.	Предельные минимальный и максимальный размеры земельного участка ($P_{\text{мин}}$ и $P_{\text{макс}}$), м ²	- -
7.	Кадастровый номер или иной государственный учетный номер (инвентарный) объекта недвижимости, расположенного на земельном участке	16:16:213101:1633 16:16:213101:1526
8.	Вид (виды) разрешенного использования	садоводство
8.1.	Дополнительные сведения об использовании земельного участка	-
9.	Сведения о земельных участках (землях общего пользования, территории общего пользования), посредством которых обеспечивается доступ	Земли общего пользования
10.	Иные сведения	-
4. Пояснения к сведениям об уточняемом земельном участке с кадастровым номером 16:16:213101:465 :		
1.	-	

Сведения об уточняемых земельных участках, необходимые для исправления реестровых ошибок в сведениях о местоположении их границ

1. Сведения о характерных точках границ уточняемого земельного участка с кадастровым номером 16:16:213101:470 :

Система координат МСК-16

Зона № 1

Обозначение характерных точек границ	Координаты, м				Метод определения координат	Формулы, примененные для расчета средней квадратической погрешности определения координат характерных точек границ (Mt), с подставленными в такие формулы значениями и итоговые (вычисленные) значения Mt, м	Описание закрепления точки
	содержатся в Едином государственном реестре недвижимости		определены в результате выполнения комплексных кадастровых работ				
	X	Y	X	Y			
1	2	3	4	5	6	7	8
481	490820.49	1308199.23	490820.50	1308199.21	Метод спутниковых геодезических измерений (определений)	$Mt = \sqrt{(m_0^2 + m_1^2)}$	Долговременный межевой знак
692	490847.73	1308211.77	490847.84	1308211.54	Метод спутниковых геодезических измерений (определений)	$Mt = \sqrt{(m_0^2 + m_1^2)}$	Долговременный межевой знак
1407	-	-	490843.82	1308220.76	Метод спутниковых геодезических измерений (определений)	$Mt = \sqrt{(m_0^2 + m_1^2)}$	Долговременный межевой знак
1203	490840.18	1308229.13	490840.18	1308229.39	Метод спутниковых геодезических измерений (определений)	$Mt = \sqrt{(m_0^2 + m_1^2)}$	Долговременный межевой знак
939	490832.01	1308247.94	490832.01	1308247.94	Метод спутниковых геодезических измерений (определений)	$Mt = \sqrt{(m_0^2 + m_1^2)}$	Долговременный межевой знак
483	490804.10	1308235.70	490804.10	1308235.70	Метод спутниковых геодезических измерений (определений)	$Mt = \sqrt{(m_0^2 + m_1^2)}$	Долговременный межевой знак
481	490820.49	1308199.23	490820.50	1308199.21	Метод спутниковых геодезических измерений (определений)	$Mt = \sqrt{(m_0^2 + m_1^2)}$	Долговременный межевой знак

2. Сведения о частях границ уточняемого земельного участка с кадастровым номером 16:16:213101:470 :

Обозначение части границ		Горизонтальное проложение (S), м	Описание прохождения части границ	Сведения о согласовании местоположения границ (согласовано/спорное)
от т.	до т.			
1	2	3	4	5
481	692	29.99	-	-
692	1407	10.06	-	-

2. Сведения о частях границ уточняемого земельного участка с кадастровым номером 16:16:213101:470 :				
Обозначение части границ		Горизонтальное проложение (S), м	Описание прохождения части границ	Сведения о согласовании местоположения границ (согласовано/спорное)
от т.	до т.			
1	2	3	4	5
1407	1203	9.37	-	-
1203	939	20.27	-	-
939	483	30.48	-	-
483	481	40.01	-	-
3. Сведения о характеристиках уточняемого земельного участка с кадастровым номером 16:16:213101:470 :				
№ п/п	Наименование характеристики		Значение характеристики	
1	2		3	
1.	Адрес земельного участка		-	
1.1.	Сведения о местоположении земельного участка (при отсутствии адреса) в структурированном в соответствии с федеральной информационной адресной системой виде		-	
1.2.	Дополнительные сведения о местоположении земельного участка		-	
2.	Площадь земельного участка ± величина погрешности определения (вычисления) площади (P ± ΔP), м2		1206 ± 24	
3.	Формула, примененная для расчета предельной допустимой погрешности определения площади земельного участка, с подставленными значениями и итоговые (вычисленные) значения (ΔP), м2		ΔP=3.5*Мт*√P=3.5*0,2*√1206=24	
4.	Площадь земельного участка согласно сведениям Единого государственного реестра недвижимости (Ркад), м2		1200	
5.	Оценка расхождения P и Ркад (P - Ркад), м2		6	
6.	Предельные минимальный и максимальный размеры земельного участка (Рмин и Рмакс), м2		- -	
7.	Кадастровый номер или иной государственный учетный номер (инвентарный) объекта недвижимости, расположенного на земельном участке		16:16:213101:1254	
8.	Вид (виды) разрешенного использования		садоводство	
8.1.	Дополнительные сведения об использовании земельного участка		-	
9.	Сведения о земельных участках (землях общего пользования, территории общего пользования), посредством которых обеспечивается доступ		Земли общего пользования	
10.	Иные сведения		-	
4. Пояснения к сведениям об уточняемом земельном участке с кадастровым номером 16:16:213101:470 :				
1.	-			

Сведения об уточняемых земельных участках, необходимые для исправления реестровых ошибок в сведениях о местоположении их границ

1. Сведения о характерных точках границ уточняемого земельного участка с кадастровым номером 16:16:213101:472 :

Система координат МСК-16					Зона № 1		
Обозначение характерных точек границ	Координаты, м				Метод определения координат	Формулы, примененные для расчета средней квадратической погрешности определения координат характерных точек границ (Mt), с подставленными в такие формулы значениями и итоговые (вычисленные) значения Mt, м	Описание закрепления точки
	содержатся в Едином государственном реестре недвижимости		определены в результате выполнения комплексных кадастровых работ				
	X	Y	X	Y			
1	2	3	4	5	6	7	8
1204	490999.46	1307755.21	490999.46	1307755.21	Метод спутниковых геодезических измерений (определений)	$Mt = \sqrt{(m_0^2 + m_1^2)}$	Долговременный межевой знак
1205	490979.25	1307754.80	490979.25	1307754.80	Метод спутниковых геодезических измерений (определений)	$Mt = \sqrt{(m_0^2 + m_1^2)}$	Долговременный межевой знак
н232У	-	-	490979.43	1307748.95	Метод спутниковых геодезических измерений (определений)	$Mt = \sqrt{(m_0^2 + m_1^2)}$	Долговременный межевой знак
н233У	-	-	490979.90	1307736.02	Метод спутниковых геодезических измерений (определений)	$Mt = \sqrt{(m_0^2 + m_1^2)}$	Долговременный межевой знак
1206	490980.72	1307721.14	490980.67	1307721.13	Метод спутниковых геодезических измерений (определений)	$Mt = \sqrt{(m_0^2 + m_1^2)}$	Долговременный межевой знак
н234У	-	-	490989.08	1307721.18	Метод спутниковых геодезических измерений (определений)	$Mt = \sqrt{(m_0^2 + m_1^2)}$	Долговременный межевой знак
1207	490996.24	1307721.42	-	-	-	0.20	-
1208	491001.22	1307721.59	491001.22	1307721.59	Метод спутниковых геодезических измерений (определений)	$Mt = \sqrt{(m_0^2 + m_1^2)}$	Долговременный межевой знак
1204	490999.46	1307755.21	490999.46	1307755.21	Метод спутниковых геодезических измерений (определений)	$Mt = \sqrt{(m_0^2 + m_1^2)}$	Долговременный межевой знак

2. Сведения о частях границ уточняемого земельного участка с кадастровым номером 16:16:213101:472 :				
Обозначение части границ		Горизонтальное проложение (S), м	Описание прохождения части границ	Сведения о согласовании местоположения границ (согласовано/спорное)
от т.	до т.			
1	2	3	4	5
1204	1205	20.21	-	-
1205	н232У	5.85	-	-
н232У	н233У	12.94	-	-
н233У	1206	14.91	-	-
1206	н234У	8.41	-	-
н234У	1208	12.15	-	-
1208	1204	33.67	-	-
3. Сведения о характеристиках уточняемого земельного участка с кадастровым номером 16:16:213101:472 :				
№ п/п	Наименование характеристики		Значение характеристики	
1	2		3	
1.	Адрес земельного участка		-	
1.1.	Сведения о местоположении земельного участка (при отсутствии адреса) в структурированном в соответствии с федеральной информационной адресной системой виде		-	
1.2.	Дополнительные сведения о местоположении земельного участка		-	
2.	Площадь земельного участка ± величина погрешности определения (вычисления) площади (P ± ΔP), м ²		690 ± 18	
3.	Формула, примененная для расчета предельной допустимой погрешности определения площади земельного участка, с подставленными значениями и итоговые (вычисленные) значения (ΔP), м ²		ΔP=3.5*Mt*√P=3.5*0,2*√690=18	
4.	Площадь земельного участка согласно сведениям Единого государственного реестра недвижимости (P _{кад}), м ²		686	
5.	Оценка расхождения P и P _{кад} (P - P _{кад}), м ²		4	
6.	Предельные минимальный и максимальный размеры земельного участка (P _{мин} и P _{макс}), м ²		- -	
7.	Кадастровый номер или иной государственный учетный номер (инвентарный) объекта недвижимости, расположенного на земельном участке		16:16:213101:1618 16:16:213101:1253	
8.	Вид (виды) разрешенного использования		ведение садоводства	
8.1.	Дополнительные сведения об использовании земельного участка		-	
9.	Сведения о земельных участках (землях общего пользования, территории общего пользования), посредством которых обеспечивается доступ		Земли общего пользования	
10.	Иные сведения		-	
4. Пояснения к сведениям об уточняемом земельном участке с кадастровым номером 16:16:213101:472 :				
1.	-			

Сведения об уточняемых земельных участках, необходимые для исправления реестровых ошибок в сведениях о местоположении их границ

1. Сведения о характерных точках границ уточняемого земельного участка с кадастровым номером 16:16:213101:478 :

Система координат МСК-16					Зона № 1		
Обозначение характерных точек границ	Координаты, м				Метод определения координат	Формулы, примененные для расчета средней квадратической погрешности определения координат характерных точек границ (Mt), с подставленными в такие формулы значениями и итоговые (вычисленные) значения Mt, м	Описание закрепления точки
	содержатся в Едином государственном реестре недвижимости		определены в результате выполнения комплексных кадастровых работ				
	X	Y	X	Y			
1	2	3	4	5	6	7	8
278	490862.31	1307682.48	490861.10	1307680.50	Метод спутниковых геодезических измерений (определений)	$Mt = \sqrt{(m_0^2 + m_1^2)}$	Долговременный межевой знак
н235У	-	-	490860.68	1307690.78	Метод спутниковых геодезических измерений (определений)	$Mt = \sqrt{(m_0^2 + m_1^2)}$	Долговременный межевой знак
н236У	-	-	490860.67	1307704.06	Метод спутниковых геодезических измерений (определений)	$Mt = \sqrt{(m_0^2 + m_1^2)}$	Долговременный межевой знак
1209	490860.42	1307718.19	490860.42	1307718.19	Метод спутниковых геодезических измерений (определений)	$Mt = \sqrt{(m_0^2 + m_1^2)}$	Долговременный межевой знак
н237У	-	-	490855.22	1307718.25	Метод спутниковых геодезических измерений (определений)	$Mt = \sqrt{(m_0^2 + m_1^2)}$	Долговременный межевой знак
1210	490841.59	1307718.99	490841.60	1307718.40	Метод спутниковых геодезических измерений (определений)	$Mt = \sqrt{(m_0^2 + m_1^2)}$	Долговременный межевой знак
н238У	-	-	490841.50	1307709.27	Метод спутниковых геодезических измерений (определений)	$Mt = \sqrt{(m_0^2 + m_1^2)}$	Долговременный межевой знак
н239У	-	-	490841.63	1307702.01	Метод спутниковых геодезических измерений (определений)	$Mt = \sqrt{(m_0^2 + m_1^2)}$	Долговременный межевой знак
281	490842.33	1307682.10	490842.12	1307682.13	Метод спутниковых геодезических измерений (определений)	$Mt = \sqrt{(m_0^2 + m_1^2)}$	Долговременный межевой знак

1. Сведения о характерных точках границ уточняемого земельного участка с кадастровым номером 16:16:213101:478 :							
Система координат МСК-16							Зона № 1
Обозначение характерных точек границ	Координаты, м				Метод определения координат	Формулы, примененные для расчета средней квадратической погрешности определения координат характерных точек границ (Mt), с подставленными в такие формулы значениями и итоговые (вычисленные) значения Mt, м	Описание закрепления точки
	содержатся в Едином государственном реестре недвижимости		определены в результате выполнения комплексных кадастровых работ				
	X	Y	X	Y			
1	2	3	4	5	6	7	8
278	490862.31	1307682.48	490861.10	1307680.50	Метод спутниковых геодезических измерений (определений)	$Mt = \sqrt{(m_0^2 + m_1^2)}$	Долговременный межевой знак
2. Сведения о частях границ уточняемого земельного участка с кадастровым номером 16:16:213101:478 :							
Обозначение части границ		Горизонтальное проложение (S), м	Описание прохождения части границ	Сведения о согласовании местоположения границ (согласовано/спорное)			
от т.	до т.						
1	2	3	4	5			
278	н235У	10.29	-	-			
н235У	н236У	13.28	-	-			
н236У	1209	14.13	-	-			
1209	н237У	5.20	-	-			
н237У	1210	13.62	-	-			
1210	н238У	9.13	-	-			
н238У	н239У	7.26	-	-			
н239У	281	19.89	-	-			
281	278	19.05	-	-			
3. Сведения о характеристиках уточняемого земельного участка с кадастровым номером 16:16:213101:478 :							
№ п/п	Наименование характеристики				Значение характеристики		
1	2				3		
1.	Адрес земельного участка				-		
1.1.	Сведения о местоположении земельного участка (при отсутствии адреса) в структурированном в соответствии с федеральной информационной адресной системой виде				-		
1.2.	Дополнительные сведения о местоположении земельного участка				-		
2.	Площадь земельного участка ± величина погрешности определения (вычисления) площади (P ± ΔP), м2				700 ± 19		
3.	Формула, примененная для расчета предельной допустимой погрешности определения площади земельного участка, с подставленными значениями и итоговые (вычисленные) значения (ΔP), м2				$\Delta P = 3.5 * Mt * \sqrt{P} = 3.5 * 0,2 * \sqrt{700} = 19$		
4.	Площадь земельного участка согласно сведениям Единого государственного реестра недвижимости (P _{кад}), м2				704		
5.	Оценка расхождения P и P _{кад} (P - P _{кад}), м2				4		

3. Сведения о характеристиках уточняемого земельного участка с кадастровым номером 16:16:213101:478 :		
№ п/п	Наименование характеристики	Значение характеристики
1	2	3
6.	Предельные минимальный и максимальный размеры земельного участка (Рмин и Рмакс), м2	- -
7.	Кадастровый номер или иной государственный учетный номер (инвентарный) объекта недвижимости, расположенного на земельном участке	16:16:213101:1546 16:16:213101:1523
8.	Вид (виды) разрешенного использования	Садоводство
8.1.	Дополнительные сведения об использовании земельного участка	-
9.	Сведения о земельных участках (землях общего пользования, территории общего пользования), посредством которых обеспечивается доступ	Земли общего пользования
10.	Иные сведения	-
4. Пояснения к сведениям об уточняемом земельном участке с кадастровым номером 16:16:213101:478 :		
1.	-	

Сведения об уточняемых земельных участках, необходимые для исправления реестровых ошибок в сведениях о местоположении их границ

1. Сведения о характерных точках границ уточняемого земельного участка с кадастровым номером 16:16:213101:485 :

Система координат МСК-16

Зона № 1

Обозначение характерных точек границ	Координаты, м				Метод определения координат	Формулы, примененные для расчета средней квадратической погрешности определения координат характерных точек границ (Mt), с подставленными в такие формулы значениями и итоговые (вычисленные) значения Mt, м	Описание закрепления точки
	содержатся в Едином государственном реестре недвижимости		определены в результате выполнения комплексных кадастровых работ				
	X	Y	X	Y			
1	2	3	4	5	6	7	8
266	491043.86	1307702.03	491043.69	1307701.94	Метод спутниковых геодезических измерений (определений)	$Mt = \sqrt{(m_0^2 + m_1^2)}$	Долговременный межевой знак
н240У	-	-	491043.36	1307705.01	Метод спутниковых геодезических измерений (определений)	$Mt = \sqrt{(m_0^2 + m_1^2)}$	Долговременный межевой знак
н241У	-	-	491043.08	1307707.75	Метод спутниковых геодезических измерений (определений)	$Mt = \sqrt{(m_0^2 + m_1^2)}$	Долговременный межевой знак
н242У	-	-	491042.18	1307716.81	Метод спутниковых геодезических измерений (определений)	$Mt = \sqrt{(m_0^2 + m_1^2)}$	Долговременный межевой знак
1211	491041.85	1307723.12	491041.70	1307723.12	Метод спутниковых геодезических измерений (определений)	$Mt = \sqrt{(m_0^2 + m_1^2)}$	Долговременный межевой знак
1212	491021.66	1307722.54	491021.26	1307722.17	Метод спутниковых геодезических измерений (определений)	$Mt = \sqrt{(m_0^2 + m_1^2)}$	Долговременный межевой знак
1362	-	-	491014.88	1307722.19	Метод спутниковых геодезических измерений (определений)	$Mt = \sqrt{(m_0^2 + m_1^2)}$	Долговременный межевой знак
1213	491007.40	1307721.80	491007.40	1307721.80	Метод спутниковых геодезических измерений (определений)	$Mt = \sqrt{(m_0^2 + m_1^2)}$	Долговременный межевой знак
1214	491009.80	1307697.90	491009.80	1307697.90	Метод спутниковых геодезических измерений (определений)	$Mt = \sqrt{(m_0^2 + m_1^2)}$	Долговременный межевой знак

1. Сведения о характерных точках границ уточняемого земельного участка с кадастровым номером 16:16:213101:485 :							
Система координат МСК-16							Зона № 1
Обозначение характерных точек границ	Координаты, м				Метод определения координат	Формулы, примененные для расчета средней квадратической погрешности определения координат характерных точек границ (Mt), с подставленными в такие формулы значениями и итоговые (вычисленные) значения Mt, м	Описание закрепления точки
	содержатся в Едином государственном реестре недвижимости		определены в результате выполнения комплексных кадастровых работ				
	X	Y	X	Y			
1	2	3	4	5	6	7	8
268	491010.07	1307696.76	491009.96	1307696.85	Метод спутниковых геодезических измерений (определений)	$Mt = \sqrt{(m_0^2 + m_1^2)}$	Долговременный межевой знак
266	491043.86	1307702.03	491043.69	1307701.94	Метод спутниковых геодезических измерений (определений)	$Mt = \sqrt{(m_0^2 + m_1^2)}$	Долговременный межевой знак
2. Сведения о частях границ уточняемого земельного участка с кадастровым номером 16:16:213101:485 :							
Обозначение части границ		Горизонтальное проложение (S), м	Описание прохождения части границ	Сведения о согласовании местоположения границ (согласовано/спорное)			
от т.	до т.						
1	2	3	4	5			
266	н240У	3.09	-	-			
н240У	н241У	2.75	-	-			
н241У	н242У	9.10	-	-			
н242У	1211	6.33	-	-			
1211	1212	20.46	-	-			
1212	1362	6.38	-	-			
1362	1213	7.49	-	-			
1213	1214	24.02	-	-			
1214	268	1.06	-	-			
268	266	34.11	-	-			
3. Сведения о характеристиках уточняемого земельного участка с кадастровым номером 16:16:213101:485 :							
№ п/п	Наименование характеристики			Значение характеристики			
1	2			3			
1.	Адрес земельного участка			-			
1.1.	Сведения о местоположении земельного участка (при отсутствии адреса) в структурированном в соответствии с федеральной информационной адресной системой виде			-			
1.2.	Дополнительные сведения о местоположении земельного участка			-			
2.	Площадь земельного участка ± величина погрешности определения (вычисления) площади (P ± ΔP), м ²			790 ± 20			

3. Сведения о характеристиках уточняемого земельного участка с кадастровым номером 16:16:213101:485 :		
№ п/п	Наименование характеристики	Значение характеристики
1	2	3
3.	Формула, примененная для расчета предельной допустимой погрешности определения площади земельного участка, с подставленными значениями и итоговые (вычисленные) значения (ΔP), м2	$\Delta P=3.5*Mt*\sqrt{P}=3.5*0,2*\sqrt{790}=20$
4.	Площадь земельного участка согласно сведениям Единого государственного реестра недвижимости (Ркад), м2	800
5.	Оценка расхождения Р и Ркад (Р - Ркад), м2	10
6.	Предельные минимальный и максимальный размеры земельного участка (Рмин и Рмакс), м2	- -
7.	Кадастровый номер или иной государственный учетный номер (инвентарный) объекта недвижимости, расположенного на земельном участке	16:16:213101:1258
8.	Вид (виды) разрешенного использования	садоводство
8.1.	Дополнительные сведения об использовании земельного участка	-
9.	Сведения о земельных участках (землях общего пользования, территории общего пользования), посредством которых обеспечивается доступ	Земли общего пользования
10.	Иные сведения	-
4. Пояснения к сведениям об уточняемом земельном участке с кадастровым номером 16:16:213101:485 :		
1.	-	

Сведения об уточняемых земельных участках, необходимые для исправления реестровых ошибок в сведениях о местоположении их границ

1. Сведения о характерных точках границ уточняемого земельного участка с кадастровым номером 16:16:213101:501 :

Система координат МСК-16

Зона № 1

Обозначение характерных точек границ	Координаты, м				Метод определения координат	Формулы, примененные для расчета средней квадратической погрешности определения координат характерных точек границ (Mt), с подставленными в такие формулы значениями и итоговые (вычисленные) значения Mt, м	Описание закрепления точки
	содержатся в Едином государственном реестре недвижимости		определены в результате выполнения комплексных кадастровых работ				
	X	Y	X	Y			
1	2	3	4	5	6	7	8
496	490790.23	1307772.93	490790.23	1307772.93	Метод спутниковых геодезических измерений (определений)	$Mt = \sqrt{(m_0^2 + m_1^2)}$	Долговременный межевой знак
1215	490779.09	1307799.73	490779.22	1307799.79	Метод спутниковых геодезических измерений (определений)	$Mt = \sqrt{(m_0^2 + m_1^2)}$	Долговременный межевой знак
1229	-	-	490752.30	1307787.35	Метод спутниковых геодезических измерений (определений)	$Mt = \sqrt{(m_0^2 + m_1^2)}$	Долговременный межевой знак
1263	-	-	490750.13	1307786.36	Метод спутниковых геодезических измерений (определений)	$Mt = \sqrt{(m_0^2 + m_1^2)}$	Долговременный межевой знак
1216	490747.27	1307785.04	490747.27	1307785.04	Метод спутниковых геодезических измерений (определений)	$Mt = \sqrt{(m_0^2 + m_1^2)}$	Долговременный межевой знак
499	490753.74	1307770.92	490753.74	1307770.92	Метод спутниковых геодезических измерений (определений)	$Mt = \sqrt{(m_0^2 + m_1^2)}$	Долговременный межевой знак
1217	490762.14	1307771.61	490762.14	1307771.75	Метод спутниковых геодезических измерений (определений)	$Mt = \sqrt{(m_0^2 + m_1^2)}$	Долговременный межевой знак
1218	490768.11	1307771.30	490768.11	1307771.30	Метод спутниковых геодезических измерений (определений)	$Mt = \sqrt{(m_0^2 + m_1^2)}$	Долговременный межевой знак
498	-	-	490772.44	1307770.73	Метод спутниковых геодезических измерений (определений)	$Mt = \sqrt{(m_0^2 + m_1^2)}$	Долговременный межевой знак

1. Сведения о характерных точках границ уточняемого земельного участка с кадастровым номером 16:16:213101:501 :							
Система координат МСК-16							Зона № 1
Обозначение характерных точек границ	Координаты, м				Метод определения координат	Формулы, примененные для расчета средней квадратической погрешности определения координат характерных точек границ (Mt), с подставленными в такие формулы значениями и итоговые (вычисленные) значения Mt, м	Описание закрепления точки
	содержатся в Едином государственном реестре недвижимости		определены в результате выполнения комплексных кадастровых работ				
	X	Y	X	Y			
1	2	3	4	5	6	7	8
1219	490780.01	1307769.14	490780.01	1307769.14	Метод спутниковых геодезических измерений (определений)	$Mt = \sqrt{(m_0^2 + m_1^2)}$	Долговременный межевой знак
497	490781.61	1307769.52	490781.61	1307769.52	Метод спутниковых геодезических измерений (определений)	$Mt = \sqrt{(m_0^2 + m_1^2)}$	Долговременный межевой знак
496	490790.23	1307772.93	490790.23	1307772.93	Метод спутниковых геодезических измерений (определений)	$Mt = \sqrt{(m_0^2 + m_1^2)}$	Долговременный межевой знак
2. Сведения о частях границ уточняемого земельного участка с кадастровым номером 16:16:213101:501 :							
Обозначение части границ		Горизонтальное проложение (S), м	Описание прохождения части границ	Сведения о согласовании местоположения границ (согласовано/спорное)			
от т.	до т.						
1	2	3	4	5			
496	1215	29.03	-	-			
1215	1229	29.66	-	-			
1229	1263	2.39	-	-			
1263	1216	3.15	-	-			
1216	499	15.53	-	-			
499	1217	8.44	-	-			
1217	1218	5.99	-	-			
1218	498	4.37	-	-			
498	1219	7.74	-	-			
1219	497	1.64	-	-			
497	496	9.27	-	-			
3. Сведения о характеристиках уточняемого земельного участка с кадастровым номером 16:16:213101:501 :							
№ п/п	Наименование характеристики			Значение характеристики			
1	2			3			
1.	Адрес земельного участка			-			

3. Сведения о характеристиках уточняемого земельного участка с кадастровым номером 16:16:213101:501 :		
№ п/п	Наименование характеристики	Значение характеристики
1	2	3
1.1.	Сведения о местоположении земельного участка (при отсутствии адреса) в структурированном в соответствии с федеральной информационной адресной системой виде	-
1.2.	Дополнительные сведения о местоположении земельного участка	-
2.	Площадь земельного участка ± величина погрешности определения (вычисления) площади ($P \pm \Delta P$), м ²	811 ± 20
3.	Формула, примененная для расчета предельной допустимой погрешности определения площади земельного участка, с подставленными значениями и итоговые (вычисленные) значения (ΔP), м ²	$\Delta P = 3.5 * M_t * \sqrt{P} = 3.5 * 0,2 * \sqrt{811} = 20$
4.	Площадь земельного участка согласно сведениям Единого государственного реестра недвижимости ($P_{\text{кад}}$), м ²	811
5.	Оценка расхождения P и $P_{\text{кад}}$ ($P - P_{\text{кад}}$), м ²	-
6.	Предельные минимальный и максимальный размеры земельного участка ($P_{\text{мин}}$ и $P_{\text{макс}}$), м ²	- -
7.	Кадастровый номер или иной государственный учетный номер (инвентарный) объекта недвижимости, расположенного на земельном участке	16:16:213101:1261
8.	Вид (виды) разрешенного использования	Садоводство
8.1.	Дополнительные сведения об использовании земельного участка	-
9.	Сведения о земельных участках (землях общего пользования, территории общего пользования), посредством которых обеспечивается доступ	Земли общего пользования
10.	Иные сведения	-
4. Пояснения к сведениям об уточняемом земельном участке с кадастровым номером 16:16:213101:501 :		
1.	-	

Сведения об уточняемых земельных участках, необходимые для исправления реестровых ошибок в сведениях о местоположении их границ

1. Сведения о характерных точках границ уточняемого земельного участка с кадастровым номером 16:16:213101:504 :

Система координат МСК-16					Зона № 1		
Обозначение характерных точек границ	Координаты, м				Метод определения координат	Формулы, примененные для расчета средней квадратической погрешности определения координат характерных точек границ (Mt), с подставленными в такие формулы значениями и итоговые (вычисленные) значения Mt, м	Описание закрепления точки
	содержатся в Едином государственном реестре недвижимости		определены в результате выполнения комплексных кадастровых работ				
	X	Y	X	Y			
1	2	3	4	5	6	7	8
1220	491345.44	1308207.49	491345.44	1308207.49	Метод спутниковых геодезических измерений (определений)	$Mt = \sqrt{(m_0^2 + m_1^2)}$	Долговременный межевой знак
41	491340.00	1308226.09	491340.12	1308226.22	Метод спутниковых геодезических измерений (определений)	$Mt = \sqrt{(m_0^2 + m_1^2)}$	Долговременный межевой знак
40	491311.10	1308215.31	491311.10	1308215.31	Метод спутниковых геодезических измерений (определений)	$Mt = \sqrt{(m_0^2 + m_1^2)}$	Долговременный межевой знак
1221	491310.93	1308215.24	-	-	-	0.00	-
1222	491313.34	1308210.39	-	-	-	0.00	-
338	491318.89	1308199.20	491318.89	1308199.20	Метод спутниковых геодезических измерений (определений)	$Mt = \sqrt{(m_0^2 + m_1^2)}$	Долговременный межевой знак
1220	491345.44	1308207.49	491345.44	1308207.49	Метод спутниковых геодезических измерений (определений)	$Mt = \sqrt{(m_0^2 + m_1^2)}$	Долговременный межевой знак

2. Сведения о частях границ уточняемого земельного участка с кадастровым номером 16:16:213101:504 :

Обозначение части границ		Горизонтальное проложение (S), м	Описание прохождения части границ	Сведения о согласовании местоположения границ (согласовано/спорное)
от т.	до т.			
1	2	3	4	5
1220	41	19.47	-	-
41	40	31.00	-	-
40	338	17.89	-	-
338	1220	27.81	-	-

3. Сведения о характеристиках уточняемого земельного участка с кадастровым номером 16:16:213101:504 :		
№ п/п	Наименование характеристики	Значение характеристики
1	2	3
1.	Адрес земельного участка	-
1.1.	Сведения о местоположении земельного участка (при отсутствии адреса) в структурированном в соответствии с федеральной информационной адресной системой виде	-
1.2.	Дополнительные сведения о местоположении земельного участка	-
2.	Площадь земельного участка ± величина погрешности определения (вычисления) площади ($P \pm \Delta P$), м ²	547 ± 16
3.	Формула, примененная для расчета предельной допустимой погрешности определения площади земельного участка, с подставленными значениями и итоговые (вычисленные) значения (ΔP), м ²	$\Delta P = 3.5 * M_t * \sqrt{P} = 3.5 * 0,2 * \sqrt{547} = 16$
4.	Площадь земельного участка согласно сведениям Единого государственного реестра недвижимости ($P_{\text{кад}}$), м ²	-
5.	Оценка расхождения P и $P_{\text{кад}}$ ($P - P_{\text{кад}}$), м ²	-
6.	Предельные минимальный и максимальный размеры земельного участка ($P_{\text{мин}}$ и $P_{\text{макс}}$), м ²	- -
7.	Кадастровый номер или иной государственный учетный номер (инвентарный) объекта недвижимости, расположенного на земельном участке	-
8.	Вид (виды) разрешенного использования	-
8.1.	Дополнительные сведения об использовании земельного участка	-
9.	Сведения о земельных участках (землях общего пользования, территории общего пользования), посредством которых обеспечивается доступ	Земли общего пользования
10.	Иные сведения	-
4. Пояснения к сведениям об уточняемом земельном участке с кадастровым номером 16:16:213101:504 :		
1.	-	

Сведения об уточняемых земельных участках, необходимые для исправления реестровых ошибок в сведениях о местоположении их границ

1. Сведения о характерных точках границ уточняемого земельного участка с кадастровым номером 16:16:213101:505 :

Система координат МСК-16					Зона № 1		
Обозначение характерных точек границ	Координаты, м				Метод определения координат	Формулы, примененные для расчета средней квадратической погрешности определения координат характерных точек границ (Mt), с подставленными в такие формулы значениями и итоговые (вычисленные) значения Mt, м	Описание закрепления точки
	содержатся в Едином государственном реестре недвижимости		определены в результате выполнения комплексных кадастровых работ				
	X	Y	X	Y			
1	2	3	4	5	6	7	8
3	491081.15	1307724.55	491081.15	1307724.55	Метод спутниковых геодезических измерений (определений)	$Mt = \sqrt{(m_0^2 + m_1^2)}$	Долговременный межевой знак
2	491080.00	1307753.50	491080.00	1307753.50	Метод спутниковых геодезических измерений (определений)	$Mt = \sqrt{(m_0^2 + m_1^2)}$	Долговременный межевой знак
1	491079.70	1307756.20	491079.66	1307756.70	Метод спутниковых геодезических измерений (определений)	$Mt = \sqrt{(m_0^2 + m_1^2)}$	Долговременный межевой знак
1223	491059.55	1307756.51	491059.56	1307756.36	Метод спутниковых геодезических измерений (определений)	$Mt = \sqrt{(m_0^2 + m_1^2)}$	Долговременный межевой знак
1224	491059.53	1307755.66	-	-	-	0.2	Долговременный межевой знак
1225	491060.85	1307723.36	491060.75	1307723.25	Метод спутниковых геодезических измерений (определений)	$Mt = \sqrt{(m_0^2 + m_1^2)}$	Долговременный межевой знак
3	491081.15	1307724.55	491081.15	1307724.55	Метод спутниковых геодезических измерений (определений)	$Mt = \sqrt{(m_0^2 + m_1^2)}$	Долговременный межевой знак

2. Сведения о частях границ уточняемого земельного участка с кадастровым номером 16:16:213101:505 :

Обозначение части границ		Горизонтальное проложение (S), м	Описание прохождения части границ	Сведения о согласовании местоположения границ (согласовано/спорное)
от т.	до т.			
1	2	3	4	5
3	2	28.97	-	-
2	1	3.22	-	-
1	1223	20.10	-	-

2. Сведения о частях границ уточняемого земельного участка с кадастровым номером 16:16:213101:505 :				
Обозначение части границ		Горизонтальное проложение (S), м	Описание прохождения части границ	Сведения о согласовании местоположения границ (согласовано/спорное)
от т.	до т.			
1	2	3	4	5
1223	1225	33.13	-	-
1225	3	20.44	-	-
3. Сведения о характеристиках уточняемого земельного участка с кадастровым номером 16:16:213101:505 :				
№ п/п	Наименование характеристики			Значение характеристики
1	2			3
1.	Адрес земельного участка			-
1.1.	Сведения о местоположении земельного участка (при отсутствии адреса) в структурированном в соответствии с федеральной информационной адресной системой виде			-
1.2.	Дополнительные сведения о местоположении земельного участка			-
2.	Площадь земельного участка ± величина погрешности определения (вычисления) площади (P ± ΔP), м2			665 ± 18
3.	Формула, примененная для расчета предельной допустимой погрешности определения площади земельного участка, с подставленными значениями и итоговые (вычисленные) значения (ΔP), м2			$\Delta P = 3.5 * M_t * \sqrt{P} = 3.5 * 0,2 * \sqrt{665} = 18$
4.	Площадь земельного участка согласно сведениям Единого государственного реестра недвижимости (P _{кад}), м2			660
5.	Оценка расхождения P и P _{кад} (P - P _{кад}), м2			5
6.	Предельные минимальный и максимальный размеры земельного участка (P _{мин} и P _{макс}), м2			- -
7.	Кадастровый номер или иной государственный учетный номер (инвентарный) объекта недвижимости, расположенного на земельном участке			16:16:213101:1626 16:16:213101:1475
8.	Вид (виды) разрешенного использования			ведение садоводства
8.1.	Дополнительные сведения об использовании земельного участка			-
9.	Сведения о земельных участках (землях общего пользования, территории общего пользования), посредством которых обеспечивается доступ			Земли общего пользования
10.	Иные сведения			-
4. Пояснения к сведениям об уточняемом земельном участке с кадастровым номером 16:16:213101:505 :				
1.	-			

Сведения об уточняемых земельных участках, необходимые для исправления реестровых ошибок в сведениях о местоположении их границ

1. Сведения о характерных точках границ уточняемого земельного участка с кадастровым номером 16:16:213101:508 :

Система координат МСК-16					Зона № 1		
Обозначение характерных точек границ	Координаты, м				Метод определения координат	Формулы, примененные для расчета средней квадратической погрешности определения координат характерных точек границ (Mt), с подставленными в такие формулы значениями и итоговые (вычисленные) значения Mt, м	Описание закрепления точки
	содержатся в Едином государственном реестре недвижимости		определены в результате выполнения комплексных кадастровых работ				
	X	Y	X	Y			
1	2	3	4	5	6	7	8
273	490944.08	1307688.41	490944.05	1307688.31	Метод спутниковых геодезических измерений (определений)	$Mt = \sqrt{(m_0^2 + m_1^2)}$	Долговременный межевой знак
271	490962.51	1307689.90	490962.51	1307689.90	Метод спутниковых геодезических измерений (определений)	$Mt = \sqrt{(m_0^2 + m_1^2)}$	Долговременный межевой знак
1226	490960.53	1307720.62	490960.73	1307720.73	Метод спутниковых геодезических измерений (определений)	$Mt = \sqrt{(m_0^2 + m_1^2)}$	Долговременный межевой знак
1227	490941.24	1307720.05	490941.06	1307720.17	Метод спутниковых геодезических измерений (определений)	$Mt = \sqrt{(m_0^2 + m_1^2)}$	Долговременный межевой знак
1228	490942.34	1307708.69	490942.34	1307708.69	Метод спутниковых геодезических измерений (определений)	$Mt = \sqrt{(m_0^2 + m_1^2)}$	Долговременный межевой знак
273	490944.08	1307688.41	490944.05	1307688.31	Метод спутниковых геодезических измерений (определений)	$Mt = \sqrt{(m_0^2 + m_1^2)}$	Долговременный межевой знак

2. Сведения о частях границ уточняемого земельного участка с кадастровым номером 16:16:213101:508 :

Обозначение части границ		Горизонтальное проложение (S), м	Описание прохождения части границ	Сведения о согласовании местоположения границ (согласовано/спорное)
от т.	до т.			
1	2	3	4	5
273	271	18.53	-	-
271	1226	30.88	-	-
1226	1227	19.68	-	-
1227	1228	11.55	-	-
1228	273	20.45	-	-

3. Сведения о характеристиках уточняемого земельного участка с кадастровым номером 16:16:213101:508 :		
№ п/п	Наименование характеристики	Значение характеристики
1	2	3
1.	Адрес земельного участка	-
1.1.	Сведения о местоположении земельного участка (при отсутствии адреса) в структурированном в соответствии с федеральной информационной адресной системой виде	-
1.2.	Дополнительные сведения о местоположении земельного участка	-
2.	Площадь земельного участка ± величина погрешности определения (вычисления) площади ($P \pm \Delta P$), м ²	597 ± 17
3.	Формула, примененная для расчета предельной допустимой погрешности определения площади земельного участка, с подставленными значениями и итоговые (вычисленные) значения (ΔP), м ²	$\Delta P = 3.5 * M_t * \sqrt{P} = 3.5 * 0,2 * \sqrt{597} = 17$
4.	Площадь земельного участка согласно сведениям Единого государственного реестра недвижимости ($P_{\text{кад}}$), м ²	589
5.	Оценка расхождения P и $P_{\text{кад}}$ ($P - P_{\text{кад}}$), м ²	8
6.	Предельные минимальный и максимальный размеры земельного участка ($P_{\text{мин}}$ и $P_{\text{макс}}$), м ²	- -
7.	Кадастровый номер или иной государственный учетный номер (инвентарный) объекта недвижимости, расположенного на земельном участке	16:16:213101:1523
8.	Вид (виды) разрешенного использования	Садоводство
8.1.	Дополнительные сведения об использовании земельного участка	-
9.	Сведения о земельных участках (землях общего пользования, территории общего пользования), посредством которых обеспечивается доступ	Земли общего пользования
10.	Иные сведения	-
4. Пояснения к сведениям об уточняемом земельном участке с кадастровым номером 16:16:213101:508 :		
1.	-	

Сведения об уточняемых земельных участках, необходимые для исправления реестровых ошибок в сведениях о местоположении их границ

1. Сведения о характерных точках границ уточняемого земельного участка с кадастровым номером 16:16:213101:509 :

Система координат МСК-16

Зона № 1

Обозначение характерных точек границ	Координаты, м				Метод определения координат	Формулы, примененные для расчета средней квадратической погрешности определения координат характерных точек границ (Mt), с подставленными в такие формулы значениями и итоговые (вычисленные) значения Mt, м	Описание закрепления точки
	содержатся в Едином государственном реестре недвижимости		определены в результате выполнения комплексных кадастровых работ				
	X	Y	X	Y			
1	2	3	4	5	6	7	8
1215	490779.09	1307799.73	490779.22	1307799.79	Метод спутниковых геодезических измерений (определений)	$Mt = \sqrt{(m_0^2 + m_1^2)}$	Долговременный межевой знак
1127	490771.17	1307817.95	490771.17	1307817.95	Метод спутниковых геодезических измерений (определений)	$Mt = \sqrt{(m_0^2 + m_1^2)}$	Долговременный межевой знак
1131	490744.10	1307806.59	490744.00	1307806.54	Метод спутниковых геодезических измерений (определений)	$Mt = \sqrt{(m_0^2 + m_1^2)}$	Долговременный межевой знак
1173	-	-	490744.49	1307805.36	Метод спутниковых геодезических измерений (определений)	$Mt = \sqrt{(m_0^2 + m_1^2)}$	Долговременный межевой знак
1229	490752.29	1307787.82	490752.30	1307787.35	Метод спутниковых геодезических измерений (определений)	$Mt = \sqrt{(m_0^2 + m_1^2)}$	Долговременный межевой знак
1215	490779.09	1307799.73	490779.22	1307799.79	Метод спутниковых геодезических измерений (определений)	$Mt = \sqrt{(m_0^2 + m_1^2)}$	Долговременный межевой знак

2. Сведения о частях границ уточняемого земельного участка с кадастровым номером 16:16:213101:509 :

Обозначение части границ		Горизонтальное проложение (S), м	Описание прохождения части границ	Сведения о согласовании местоположения границ (согласовано/спорное)
от т.	до т.			
1	2	3	4	5
1215	1127	19.86	-	-
1127	1131	29.47	-	-
1131	1173	1.28	-	-
1173	1229	19.63	-	-
1229	1215	29.66	-	-

3. Сведения о характеристиках уточняемого земельного участка с кадастровым номером 16:16:213101:509 :		
№ п/п	Наименование характеристики	Значение характеристики
1	2	3
1.	Адрес земельного участка	-
1.1.	Сведения о местоположении земельного участка (при отсутствии адреса) в структурированном в соответствии с федеральной информационной адресной системой виде	-
1.2.	Дополнительные сведения о местоположении земельного участка	-
2.	Площадь земельного участка ± величина погрешности определения (вычисления) площади ($P \pm \Delta P$), м ²	603 ± 17
3.	Формула, примененная для расчета предельной допустимой погрешности определения площади земельного участка, с подставленными значениями и итоговые (вычисленные) значения (ΔP), м ²	$\Delta P = 3.5 * M_t * \sqrt{P} = 3.5 * 0,2 * \sqrt{603} = 17$
4.	Площадь земельного участка согласно сведениям Единого государственного реестра недвижимости ($P_{\text{кад}}$), м ²	592
5.	Оценка расхождения P и $P_{\text{кад}}$ ($P - P_{\text{кад}}$), м ²	11
6.	Предельные минимальный и максимальный размеры земельного участка ($P_{\text{мин}}$ и $P_{\text{макс}}$), м ²	- -
7.	Кадастровый номер или иной государственный учетный номер (инвентарный) объекта недвижимости, расположенного на земельном участке	-
8.	Вид (виды) разрешенного использования	ведение садоводства
8.1.	Дополнительные сведения об использовании земельного участка	-
9.	Сведения о земельных участках (землях общего пользования, территории общего пользования), посредством которых обеспечивается доступ	Земли общего пользования
10.	Иные сведения	-
4. Пояснения к сведениям об уточняемом земельном участке с кадастровым номером 16:16:213101:509 :		
1.	-	

Сведения об уточняемых земельных участках, необходимые для исправления реестровых ошибок в сведениях о местоположении их границ

1. Сведения о характерных точках границ уточняемого земельного участка с кадастровым номером 16:16:213101:512 :

Система координат МСК-16					Зона № 1		
Обозначение характерных точек границ	Координаты, м				Метод определения координат	Формулы, примененные для расчета средней квадратической погрешности определения координат характерных точек границ (Mt), с подставленными в такие формулы значениями и итоговые (вычисленные) значения Mt, м	Описание закрепления точки
	содержатся в Едином государственном реестре недвижимости		определены в результате выполнения комплексных кадастровых работ				
	X	Y	X	Y			
1	2	3	4	5	6	7	8
1230	490926.26	1308267.32	490926.81	1308267.54	Метод спутниковых геодезических измерений (определений)	$Mt = \sqrt{(m_0^2 + m_1^2)}$	Долговременный межевой знак
н79У	-	-	490922.75	1308277.70	Метод спутниковых геодезических измерений (определений)	$Mt = \sqrt{(m_0^2 + m_1^2)}$	Долговременный межевой знак
895	490918.67	1308286.26	490918.51	1308286.62	Метод спутниковых геодезических измерений (определений)	$Mt = \sqrt{(m_0^2 + m_1^2)}$	Долговременный межевой знак
898	490890.96	1308274.15	490890.74	1308274.61	Метод спутниковых геодезических измерений (определений)	$Mt = \sqrt{(m_0^2 + m_1^2)}$	Долговременный межевой знак
1231	490900.32	1308255.69	490899.47	1308256.06	Метод спутниковых геодезических измерений (определений)	$Mt = \sqrt{(m_0^2 + m_1^2)}$	Долговременный межевой знак
1230	490926.26	1308267.32	490926.81	1308267.54	Метод спутниковых геодезических измерений (определений)	$Mt = \sqrt{(m_0^2 + m_1^2)}$	Долговременный межевой знак

2. Сведения о частях границ уточняемого земельного участка с кадастровым номером 16:16:213101:512 :

Обозначение части границ		Горизонтальное проложение (S), м	Описание прохождения части границ	Сведения о согласовании местоположения границ (согласовано/спорное)
от т.	до т.			
1	2	3	4	5
1230	н79У	10.94	-	-
н79У	895	9.88	-	-
895	898	30.26	-	-
898	1231	20.50	-	-
1231	1230	29.65	-	-

3. Сведения о характеристиках уточняемого земельного участка с кадастровым номером 16:16:213101:512 :		
№ п/п	Наименование характеристики	Значение характеристики
1	2	3
1.	Адрес земельного участка	-
1.1.	Сведения о местоположении земельного участка (при отсутствии адреса) в структурированном в соответствии с федеральной информационной адресной системой виде	-
1.2.	Дополнительные сведения о местоположении земельного участка	-
2.	Площадь земельного участка ± величина погрешности определения (вычисления) площади ($P \pm \Delta P$), м ²	622 ± 17
3.	Формула, примененная для расчета предельной допустимой погрешности определения площади земельного участка, с подставленными значениями и итоговые (вычисленные) значения (ΔP), м ²	$\Delta P = 3.5 * M_t * \sqrt{P} = 3.5 * 0,2 * \sqrt{622} = 17$
4.	Площадь земельного участка согласно сведениям Единого государственного реестра недвижимости ($P_{\text{кад}}$), м ²	602
5.	Оценка расхождения P и $P_{\text{кад}}$ ($P - P_{\text{кад}}$), м ²	20
6.	Предельные минимальный и максимальный размеры земельного участка ($P_{\text{мин}}$ и $P_{\text{макс}}$), м ²	- -
7.	Кадастровый номер или иной государственный учетный номер (инвентарный) объекта недвижимости, расположенного на земельном участке	16:16:213101:1578 16:16:213101:1584
8.	Вид (виды) разрешенного использования	Садоводство
8.1.	Дополнительные сведения об использовании земельного участка	-
9.	Сведения о земельных участках (землях общего пользования, территории общего пользования), посредством которых обеспечивается доступ	Земли общего пользования
10.	Иные сведения	-
4. Пояснения к сведениям об уточняемом земельном участке с кадастровым номером 16:16:213101:512 :		
1.	-	

Сведения об уточняемых земельных участках, необходимые для исправления реестровых ошибок в сведениях о местоположении их границ

1. Сведения о характерных точках границ уточняемого земельного участка с кадастровым номером 16:16:213101:1001 :

Система координат МСК-16					Зона № 1		
Обозначение характерных точек границ	Координаты, м				Метод определения координат	Формулы, примененные для расчета средней квадратической погрешности определения координат характерных точек границ (Mt), с подставленными в такие формулы значениями и итоговые (вычисленные) значения Mt, м	Описание закрепления точки
	содержатся в Едином государственном реестре недвижимости		определены в результате выполнения комплексных кадастровых работ				
	X	Y	X	Y			
1	2	3	4	5	6	7	8
1232	490656.50	1308074.70	490655.73	1308074.30	Метод спутниковых геодезических измерений (определений)	$Mt = \sqrt{(m_0^2 + m_1^2)}$	Долговременный межевой знак
н243У	-	-	490653.42	1308078.98	Метод спутниковых геодезических измерений (определений)	$Mt = \sqrt{(m_0^2 + m_1^2)}$	Долговременный межевой знак
1233	490653.10	1308082.20	490651.82	1308080.97	Метод спутниковых геодезических измерений (определений)	$Mt = \sqrt{(m_0^2 + m_1^2)}$	Долговременный межевой знак
н244У	-	-	490650.30	1308083.48	Метод спутниковых геодезических измерений (определений)	$Mt = \sqrt{(m_0^2 + m_1^2)}$	Долговременный межевой знак
1234	490648.60	1308092.00	490646.70	1308083.23	Метод спутниковых геодезических измерений (определений)	$Mt = \sqrt{(m_0^2 + m_1^2)}$	Долговременный межевой знак
н245У	-	-	490642.56	1308083.17	Метод спутниковых геодезических измерений (определений)	$Mt = \sqrt{(m_0^2 + m_1^2)}$	Долговременный межевой знак
1235	490638.80	1308087.90	490640.06	1308083.69	Метод спутниковых геодезических измерений (определений)	$Mt = \sqrt{(m_0^2 + m_1^2)}$	Долговременный межевой знак
1236	490632.90	1308083.10	490633.30	1308083.98	Метод спутниковых геодезических измерений (определений)	$Mt = \sqrt{(m_0^2 + m_1^2)}$	Долговременный межевой знак
1237	490632.20	1308074.20	-	-	-	7.50	-
н246У	-	-	490619.18	1308077.63	Метод спутниковых геодезических измерений (определений)	$Mt = \sqrt{(m_0^2 + m_1^2)}$	Долговременный межевой знак

1. Сведения о характерных точках границ уточняемого земельного участка с кадастровым номером 16:16:213101:1001 :							
Система координат МСК-16							Зона № 1
Обозначение характерных точек границ	Координаты, м				Метод определения координат	Формулы, примененные для расчета средней квадратической погрешности определения координат характерных точек границ (Mt), с подставленными в такие формулы значениями и итоговые (вычисленные) значения Mt, м	Описание закрепления точки
	содержатся в Едином государственном реестре недвижимости		определены в результате выполнения комплексных кадастровых работ				
	X	Y	X	Y			
1	2	3	4	5	6	7	8
1238	490629.50	1308071.70	490621.26	1308074.38	Метод спутниковых геодезических измерений (определений)	$Mt = \sqrt{(m_0^2 + m_1^2)}$	Долговременный межевой знак
1144	490624.90	1308068.50	490624.90	1308068.50	Метод спутниковых геодезических измерений (определений)	$Mt = \sqrt{(m_0^2 + m_1^2)}$	Долговременный межевой знак
1143	490629.50	1308060.60	490629.96	1308060.34	Метод спутниковых геодезических измерений (определений)	$Mt = \sqrt{(m_0^2 + m_1^2)}$	Долговременный межевой знак
н215У	-	-	490633.18	1308061.95	Метод спутниковых геодезических измерений (определений)	$Mt = \sqrt{(m_0^2 + m_1^2)}$	Долговременный межевой знак
н214У	-	-	490638.05	1308064.36	Метод спутниковых геодезических измерений (определений)	$Mt = \sqrt{(m_0^2 + m_1^2)}$	Долговременный межевой знак
н213У	-	-	490640.54	1308066.19	Метод спутниковых геодезических измерений (определений)	$Mt = \sqrt{(m_0^2 + m_1^2)}$	Долговременный межевой знак
1232	490656.50	1308074.70	490655.73	1308074.30	Метод спутниковых геодезических измерений (определений)	$Mt = \sqrt{(m_0^2 + m_1^2)}$	Долговременный межевой знак
2. Сведения о частях границ уточняемого земельного участка с кадастровым номером 16:16:213101:1001 :							
Обозначение части границ		Горизонтальное проложение (S), м	Описание прохождения части границ	Сведения о согласовании местоположения границ (согласовано/спорное)			
от т.	до т.						
1	2	3	4	5			
1232	н243У	5.22	-	-			
н243У	1233	2.55	-	-			
1233	н244У	2.93	-	-			
н244У	1234	3.61	-	-			
1234	н245У	4.14	-	-			

2. Сведения о частях границ уточняемого земельного участка с кадастровым номером 16:16:213101:1001 :				
Обозначение части границ		Горизонтальное проложение (S), м	Описание прохождения части границ	Сведения о согласовании местоположения границ (согласовано/спорное)
от т.	до т.			
1	2	3	4	5
н245У	1235	2.55	-	-
1235	1236	6.77	-	-
1236	н246У	15.48	-	-
н246У	1238	3.86	-	-
1238	1144	6.92	-	-
1144	1143	9.60	-	-
1143	н215У	3.60	-	-
н215У	н214У	5.43	-	-
н214У	н213У	3.09	-	-
н213У	1232	17.22	-	-
3. Сведения о характеристиках уточняемого земельного участка с кадастровым номером 16:16:213101:1001 :				
№ п/п	Наименование характеристики		Значение характеристики	
1	2		3	
1.	Адрес земельного участка		-	
1.1.	Сведения о местоположении земельного участка (при отсутствии адреса) в структурированном в соответствии с федеральной информационной адресной системой виде		-	
1.2.	Дополнительные сведения о местоположении земельного участка		-	
2.	Площадь земельного участка ± величина погрешности определения (вычисления) площади ($P \pm \Delta P$), м ²		513 ± 16	
3.	Формула, примененная для расчета предельной допустимой погрешности определения площади земельного участка, с подставленными значениями и итоговые (вычисленные) значения (ΔP), м ²		$\Delta P = 3.5 * Mt * \sqrt{P} = 3.5 * 0,2 * \sqrt{513} = 16$	
4.	Площадь земельного участка согласно сведениям Единого государственного реестра недвижимости (Ркад), м ²		493	
5.	Оценка расхождения Р и Ркад (Р - Ркад), м ²		20	
6.	Предельные минимальный и максимальный размеры земельного участка (Рмин и Рмакс), м ²		- -	
7.	Кадастровый номер или иной государственный учетный номер (инвентарный) объекта недвижимости, расположенного на земельном участке		16:16:213101:1401	
8.	Вид (виды) разрешенного использования		Садоводство	
8.1.	Дополнительные сведения об использовании земельного участка		-	
9.	Сведения о земельных участках (землях общего пользования, территории общего пользования), посредством которых обеспечивается доступ		Земли общего пользования	
10.	Иные сведения		-	
4. Пояснения к сведениям об уточняемом земельном участке с кадастровым номером 16:16:213101:1001 :				
1.	-			

Сведения об уточняемых земельных участках, необходимые для исправления реестровых ошибок в сведениях о местоположении их границ

1. Сведения о характерных точках границ уточняемого земельного участка с кадастровым номером 16:16:213101:1002 :

Система координат МСК-16					Зона № 1		
Обозначение характерных точек границ	Координаты, м				Метод определения координат	Формулы, примененные для расчета средней квадратической погрешности определения координат характерных точек границ (Mt), с подставленными в такие формулы значениями и итоговые (вычисленные) значения Mt, м	Описание закрепления точки
	содержатся в Едином государственном реестре недвижимости		определены в результате выполнения комплексных кадастровых работ				
	X	Y	X	Y			
1	2	3	4	5	6	7	8
1088	490729.51	1308071.56	490729.75	1308071.30	Метод спутниковых геодезических измерений (определений)	$Mt = \sqrt{(m_0^2 + m_1^2)}$	Долговременный межевой знак
53	490713.24	1308107.57	490713.24	1308107.57	Метод спутниковых геодезических измерений (определений)	$Mt = \sqrt{(m_0^2 + m_1^2)}$	Долговременный межевой знак
1092	490686.20	1308095.36	490686.01	1308095.20	Метод спутниковых геодезических измерений (определений)	$Mt = \sqrt{(m_0^2 + m_1^2)}$	Долговременный межевой знак
1121	490694.09	1308077.12	490694.09	1308077.12	Метод спутниковых геодезических измерений (определений)	$Mt = \sqrt{(m_0^2 + m_1^2)}$	Долговременный межевой знак
1120	490701.87	1308059.01	490701.87	1308059.01	Метод спутниковых геодезических измерений (определений)	$Mt = \sqrt{(m_0^2 + m_1^2)}$	Долговременный межевой знак
1089	490703.19	1308060.03	490703.28	1308059.86	Метод спутниковых геодезических измерений (определений)	$Mt = \sqrt{(m_0^2 + m_1^2)}$	Долговременный межевой знак
1088	490729.51	1308071.56	490729.75	1308071.30	Метод спутниковых геодезических измерений (определений)	$Mt = \sqrt{(m_0^2 + m_1^2)}$	Долговременный межевой знак

2. Сведения о частях границ уточняемого земельного участка с кадастровым номером 16:16:213101:1002 :

Обозначение части границ		Горизонтальное проложение (S), м	Описание прохождения части границ	Сведения о согласовании местоположения границ (согласовано/спорное)
от т.	до т.			
1	2	3	4	5
1088	53	39.85	-	-
53	1092	29.91	-	-

2. Сведения о частях границ уточняемого земельного участка с кадастровым номером 16:16:213101:1002 :				
Обозначение части границ		Горизонтальное проложение (S), м	Описание прохождения части границ	Сведения о согласовании местоположения границ (согласовано/спорное)
от т.	до т.			
1	2	3	4	5
1092	1121	19.80	-	-
1121	1120	19.71	-	-
1120	1089	1.65	-	-
1089	1088	28.84	-	-
3. Сведения о характеристиках уточняемого земельного участка с кадастровым номером 16:16:213101:1002 :				
№ п/п	Наименование характеристики		Значение характеристики	
1	2		3	
1.	Адрес земельного участка		-	
1.1.	Сведения о местоположении земельного участка (при отсутствии адреса) в структурированном в соответствии с федеральной информационной адресной системой виде		-	
1.2.	Дополнительные сведения о местоположении земельного участка		-	
2.	Площадь земельного участка ± величина погрешности определения (вычисления) площади (P ± ΔP), м2		1192 ± 24	
3.	Формула, примененная для расчета предельной допустимой погрешности определения площади земельного участка, с подставленными значениями и итоговые (вычисленные) значения (ΔP), м2		ΔP=3.5*Mt*√P=3.5*0,2*√1192=24	
4.	Площадь земельного участка согласно сведениям Единого государственного реестра недвижимости (Pкад), м2		1199	
5.	Оценка расхождения P и Pкад (P - Pкад), м2		7	
6.	Предельные минимальный и максимальный размеры земельного участка (Pмин и Pмакс), м2		- -	
7.	Кадастровый номер или иной государственный учетный номер (инвентарный) объекта недвижимости, расположенного на земельном участке		-	
8.	Вид (виды) разрешенного использования		Садоводство	
8.1.	Дополнительные сведения об использовании земельного участка		-	
9.	Сведения о земельных участках (землях общего пользования, территории общего пользования), посредством которых обеспечивается доступ		Земли общего пользования	
10.	Иные сведения		-	
4. Пояснения к сведениям об уточняемом земельном участке с кадастровым номером 16:16:213101:1002 :				
1.	-			

Сведения об уточняемых земельных участках, необходимые для исправления реестровых ошибок в сведениях о местоположении их границ

1. Сведения о характерных точках границ уточняемого земельного участка с кадастровым номером 16:16:213101:1004 :

Система координат МСК-16

Зона № 1

Обозначение характерных точек границ	Координаты, м				Метод определения координат	Формулы, примененные для расчета средней квадратической погрешности определения координат характерных точек границ (Mt), с подставленными в такие формулы значениями и итоговые (вычисленные) значения Mt, м	Описание закрепления точки
	содержатся в Едином государственном реестре недвижимости		определены в результате выполнения комплексных кадастровых работ				
	X	Y	X	Y			
1	2	3	4	5	6	7	8
785	491021.40	1308344.00	491076.00	1308340.69	Метод спутниковых геодезических измерений (определений)	$Mt = \sqrt{(m_0^2 + m_1^2)}$	Долговременный межевой знак
1239	491022.40	1308337.00	491074.37	1308345.01	Метод спутниковых геодезических измерений (определений)	$Mt = \sqrt{(m_0^2 + m_1^2)}$	Долговременный межевой знак
1240	491026.50	1308323.60	491081.04	1308347.02	Метод спутниковых геодезических измерений (определений)	$Mt = \sqrt{(m_0^2 + m_1^2)}$	Долговременный межевой знак
1241	491054.70	1308335.70	491080.58	1308350.72	Метод спутниковых геодезических измерений (определений)	$Mt = \sqrt{(m_0^2 + m_1^2)}$	Долговременный межевой знак
1242	491052.50	1308340.70	491079.90	1308354.89	Метод спутниковых геодезических измерений (определений)	$Mt = \sqrt{(m_0^2 + m_1^2)}$	Долговременный межевой знак
1243	491058.60	1308342.50	491075.16	1308354.59	Метод спутниковых геодезических измерений (определений)	$Mt = \sqrt{(m_0^2 + m_1^2)}$	Долговременный межевой знак
1244	491056.70	1308349.10	-	-	-	7.5	-
н59У	-	-	491069.59	1308354.06	Метод спутниковых геодезических измерений (определений)	$Mt = \sqrt{(m_0^2 + m_1^2)}$	Долговременный межевой знак
н58У	-	-	491062.93	1308352.76	Метод спутниковых геодезических измерений (определений)	$Mt = \sqrt{(m_0^2 + m_1^2)}$	Долговременный межевой знак
н57У	-	-	491055.21	1308351.70	Метод спутниковых геодезических измерений (определений)	$Mt = \sqrt{(m_0^2 + m_1^2)}$	Долговременный межевой знак

1. Сведения о характерных точках границ уточняемого земельного участка с кадастровым номером 16:16:213101:1004 :							
Система координат МСК-16						Зона № 1	
Обозначение характерных точек границ	Координаты, м				Метод определения координат	Формулы, примененные для расчета средней квадратической погрешности определения координат характерных точек границ (Mt), с подставленными в такие формулы значениями и итоговые (вычисленные) значения Mt, м	Описание закрепления точки
	содержатся в Едином государственном реестре недвижимости		определены в результате выполнения комплексных кадастровых работ				
	X	Y	X	Y			
1	2	3	4	5	6	7	8
372	-	-	491042.66	1308349.13	Метод спутниковых геодезических измерений (определений)	$Mt = \sqrt{(m_0^2 + m_1^2)}$	Долговременный межевой знак
н247У	-	-	491043.44	1308341.59	Метод спутниковых геодезических измерений (определений)	$Mt = \sqrt{(m_0^2 + m_1^2)}$	Долговременный межевой знак
н248У	-	-	491043.92	1308339.09	Метод спутниковых геодезических измерений (определений)	$Mt = \sqrt{(m_0^2 + m_1^2)}$	Долговременный межевой знак
65	-	-	491047.89	1308328.27	Метод спутниковых геодезических измерений (определений)	$Mt = \sqrt{(m_0^2 + m_1^2)}$	Долговременный межевой знак
785	491021.40	1308344.00	491076.00	1308340.69	Метод спутниковых геодезических измерений (определений)	$Mt = \sqrt{(m_0^2 + m_1^2)}$	Долговременный межевой знак
2. Сведения о частях границ уточняемого земельного участка с кадастровым номером 16:16:213101:1004 :							
Обозначение части границ		Горизонтальное проложение (S), м	Описание прохождения части границ	Сведения о согласовании местоположения границ (согласовано/спорное)			
от т.	до т.						
1	2	3	4	5			
785	1239	4.62	-	-			
1239	1240	6.97	-	-			
1240	1241	3.73	-	-			
1241	1242	4.23	-	-			
1242	1243	4.75	-	-			
1243	н59У	5.60	-	-			
н59У	н58У	6.79	-	-			
н58У	н57У	7.79	-	-			
н57У	372	12.81	-	-			
372	н247У	7.58	-	-			
н247У	н248У	2.55	-	-			

2. Сведения о частях границ уточняемого земельного участка с кадастровым номером 16:16:213101:1004 :				
Обозначение части границ		Горизонтальное проложение (S), м	Описание прохождения части границ	Сведения о согласовании местоположения границ (согласовано/спорное)
от т.	до т.			
1	2	3	4	5
н248У	65	11.53	-	-
65	785	30.73	-	-
3. Сведения о характеристиках уточняемого земельного участка с кадастровым номером 16:16:213101:1004 :				
№ п/п	Наименование характеристики			Значение характеристики
1	2			3
1.	Адрес земельного участка			-
1.1.	Сведения о местоположении земельного участка (при отсутствии адреса) в структурированном в соответствии с федеральной информационной адресной системой виде			-
1.2.	Дополнительные сведения о местоположении земельного участка			-
2.	Площадь земельного участка ± величина погрешности определения (вычисления) площади (P ± ΔP), м2			617 ± 17
3.	Формула, примененная для расчета предельной допустимой погрешности определения площади земельного участка, с подставленными значениями и итоговые (вычисленные) значения (ΔP), м2			$\Delta P = 3.5 * M_t * \sqrt{P} = 3.5 * 0,2 * \sqrt{617} = 17$
4.	Площадь земельного участка согласно сведениям Единого государственного реестра недвижимости (P _{кад}), м2			561
5.	Оценка расхождения P и P _{кад} (P - P _{кад}), м2			56
6.	Предельные минимальный и максимальный размеры земельного участка (P _{мин} и P _{макс}), м2			- -
7.	Кадастровый номер или иной государственный учетный номер (инвентарный) объекта недвижимости, расположенного на земельном участке			16:16:213101:1582
8.	Вид (виды) разрешенного использования			Садоводство
8.1.	Дополнительные сведения об использовании земельного участка			-
9.	Сведения о земельных участках (землях общего пользования, территории общего пользования), посредством которых обеспечивается доступ			Земли общего пользования
10.	Иные сведения			-
4. Пояснения к сведениям об уточняемом земельном участке с кадастровым номером 16:16:213101:1004 :				
1.	-			

Сведения об уточняемых земельных участках, необходимые для исправления реестровых ошибок в сведениях о местоположении их границ

1. Сведения о характерных точках границ уточняемого земельного участка с кадастровым номером 16:16:213101:1005 :

Система координат МСК-16					Зона № 1		
Обозначение характерных точек границ	Координаты, м				Метод определения координат	Формулы, примененные для расчета средней квадратической погрешности определения координат характерных точек границ (Mt), с подставленными в такие формулы значениями и итоговые (вычисленные) значения Mt, м	Описание закрепления точки
	содержатся в Едином государственном реестре недвижимости		определены в результате выполнения комплексных кадастровых работ				
	X	Y	X	Y			
1	2	3	4	5	6	7	8
1068	490811.24	1307814.73	490811.37	1307814.69	Метод спутниковых геодезических измерений (определений)	$Mt = \sqrt{(m_0^2 + m_1^2)}$	Долговременный межевой знак
1245	490803.56	1307832.35	490803.65	1307832.39	Метод спутниковых геодезических измерений (определений)	$Mt = \sqrt{(m_0^2 + m_1^2)}$	Долговременный межевой знак
1246	490791.78	1307827.15	490791.78	1307827.15	Метод спутниковых геодезических измерений (определений)	$Mt = \sqrt{(m_0^2 + m_1^2)}$	Долговременный межевой знак
1247	490775.43	1307819.95	490775.43	1307819.95	Метод спутниковых геодезических измерений (определений)	$Mt = \sqrt{(m_0^2 + m_1^2)}$	Долговременный межевой знак
1248	490782.84	1307802.87	490783.00	1307802.93	Метод спутниковых геодезических измерений (определений)	$Mt = \sqrt{(m_0^2 + m_1^2)}$	Долговременный межевой знак
1249	490796.65	1307808.72	490796.65	1307808.72	Метод спутниковых геодезических измерений (определений)	$Mt = \sqrt{(m_0^2 + m_1^2)}$	Долговременный межевой знак
1068	490811.24	1307814.73	490811.37	1307814.69	Метод спутниковых геодезических измерений (определений)	$Mt = \sqrt{(m_0^2 + m_1^2)}$	Долговременный межевой знак

2. Сведения о частях границ уточняемого земельного участка с кадастровым номером 16:16:213101:1005 :

Обозначение части границ		Горизонтальное проложение (S), м	Описание прохождения части границ	Сведения о согласовании местоположения границ (согласовано/спорное)
от т.	до т.			
1	2	3	4	5
1068	1245	19.31	-	-
1245	1246	12.98	-	-

2. Сведения о частях границ уточняемого земельного участка с кадастровым номером 16:16:213101:1005 :				
Обозначение части границ		Горизонтальное проложение (S), м	Описание прохождения части границ	Сведения о согласовании местоположения границ (согласовано/спорное)
от т.	до т.			
1	2	3	4	5
1246	1247	17.87	-	-
1247	1248	18.63	-	-
1248	1249	14.83	-	-
1249	1068	15.88	-	-
3. Сведения о характеристиках уточняемого земельного участка с кадастровым номером 16:16:213101:1005 :				
№ п/п	Наименование характеристики		Значение характеристики	
1	2		3	
1.	Адрес земельного участка		-	
1.1.	Сведения о местоположении земельного участка (при отсутствии адреса) в структурированном в соответствии с федеральной информационной адресной системой виде		-	
1.2.	Дополнительные сведения о местоположении земельного участка		-	
2.	Площадь земельного участка ± величина погрешности определения (вычисления) площади ($P \pm \Delta P$), м ²		582 ± 17	
3.	Формула, примененная для расчета предельной допустимой погрешности определения площади земельного участка, с подставленными значениями и итоговые (вычисленные) значения (ΔP), м ²		$\Delta P = 3.5 * Mt * \sqrt{P} = 3.5 * 0,2 * \sqrt{582} = 17$	
4.	Площадь земельного участка согласно сведениям Единого государственного реестра недвижимости (Ркад), м ²		581	
5.	Оценка расхождения P и Ркад (P - Ркад), м ²		1	
6.	Предельные минимальный и максимальный размеры земельного участка (Рмин и Рмакс), м ²		- -	
7.	Кадастровый номер или иной государственный учетный номер (инвентарный) объекта недвижимости, расположенного на земельном участке		16:16:213101:1522 16:16:213101:1394	
8.	Вид (виды) разрешенного использования		Садоводство	
8.1.	Дополнительные сведения об использовании земельного участка		-	
9.	Сведения о земельных участках (землях общего пользования, территории общего пользования), посредством которых обеспечивается доступ		Земли общего пользования	
10.	Иные сведения		-	
4. Пояснения к сведениям об уточняемом земельном участке с кадастровым номером 16:16:213101:1005 :				
1.	-			

Сведения об уточняемых земельных участках, необходимые для исправления реестровых ошибок в сведениях о местоположении их границ

1. Сведения о характерных точках границ уточняемого земельного участка с кадастровым номером 16:16:213101:1006 :

Система координат МСК-16					Зона № 1		
Обозначение характерных точек границ	Координаты, м				Метод определения координат	Формулы, примененные для расчета средней квадратической погрешности определения координат характерных точек границ (Mt), с подставленными в такие формулы значениями и итоговые (вычисленные) значения Mt, м	Описание закрепления точки
	содержатся в Едином государственном реестре недвижимости		определены в результате выполнения комплексных кадастровых работ				
	X	Y	X	Y			
1	2	3	4	5	6	7	8
1250	490907.65	1308238.24	490907.65	1308238.24	Метод спутниковых геодезических измерений (определений)	$Mt = \sqrt{(m_0^2 + m_1^2)}$	Долговременный межевой знак
1231	490899.23	1308256.59	490899.47	1308256.06	Метод спутниковых геодезических измерений (определений)	$Mt = \sqrt{(m_0^2 + m_1^2)}$	Долговременный межевой знак
1374	-	-	490871.97	1308244.26	Метод спутниковых геодезических измерений (определений)	$Mt = \sqrt{(m_0^2 + m_1^2)}$	Долговременный межевой знак
453	490870.93	1308244.30	490871.41	1308244.01	Метод спутниковых геодезических измерений (определений)	$Mt = \sqrt{(m_0^2 + m_1^2)}$	Долговременный межевой знак
452	490878.53	1308225.97	490879.42	1308226.35	Метод спутниковых геодезических измерений (определений)	$Mt = \sqrt{(m_0^2 + m_1^2)}$	Долговременный межевой знак
1250	490907.65	1308238.24	490907.65	1308238.24	Метод спутниковых геодезических измерений (определений)	$Mt = \sqrt{(m_0^2 + m_1^2)}$	Долговременный межевой знак

2. Сведения о частях границ уточняемого земельного участка с кадастровым номером 16:16:213101:1006 :

Обозначение части границ		Горизонтальное проложение (S), м	Описание прохождения части границ	Сведения о согласовании местоположения границ (согласовано/спорное)
от т.	до т.			
1	2	3	4	5
1250	1231	19.61	-	-
1231	1374	29.92	-	-
1374	453	0.61	-	-
453	452	19.39	-	-
452	1250	30.63	-	-

3. Сведения о характеристиках уточняемого земельного участка с кадастровым номером 16:16:213101:1006 :		
№ п/п	Наименование характеристики	Значение характеристики
1	2	3
1.	Адрес земельного участка	-
1.1.	Сведения о местоположении земельного участка (при отсутствии адреса) в структурированном в соответствии с федеральной информационной адресной системой виде	-
1.2.	Дополнительные сведения о местоположении земельного участка	-
2.	Площадь земельного участка ± величина погрешности определения (вычисления) площади ($P \pm \Delta P$), м ²	596 ± 17
3.	Формула, примененная для расчета предельной допустимой погрешности определения площади земельного участка, с подставленными значениями и итоговые (вычисленные) значения (ΔP), м ²	$\Delta P = 3.5 * M_t * \sqrt{P} = 3.5 * 0,2 * \sqrt{596} = 17$
4.	Площадь земельного участка согласно сведениям Единого государственного реестра недвижимости (Ркад), м ²	625
5.	Оценка расхождения Р и Ркад (Р - Ркад), м ²	29
6.	Предельные минимальный и максимальный размеры земельного участка (Рмин и Рмакс), м ²	- -
7.	Кадастровый номер или иной государственный учетный номер (инвентарный) объекта недвижимости, расположенного на земельном участке	16:16:213101:1441
8.	Вид (виды) разрешенного использования	Садоводство
8.1.	Дополнительные сведения об использовании земельного участка	-
9.	Сведения о земельных участках (землях общего пользования, территории общего пользования), посредством которых обеспечивается доступ	Земли общего пользования
10.	Иные сведения	-
4. Пояснения к сведениям об уточняемом земельном участке с кадастровым номером 16:16:213101:1006 :		
1.	-	

Сведения об уточняемых земельных участках, необходимые для исправления реестровых ошибок в сведениях о местоположении их границ

1. Сведения о характерных точках границ уточняемого земельного участка с кадастровым номером 16:16:213101:1007 :

Система координат МСК-16					Зона № 1		
Обозначение характерных точек границ	Координаты, м				Метод определения координат	Формулы, примененные для расчета средней квадратической погрешности определения координат характерных точек границ (Mt), с подставленными в такие формулы значениями и итоговые (вычисленные) значения Mt, м	Описание закрепления точки
	содержатся в Едином государственном реестре недвижимости		определены в результате выполнения комплексных кадастровых работ				
	X	Y	X	Y			
1	2	3	4	5	6	7	8
76	491092.61	1308217.13	491092.44	1308217.01	Метод спутниковых геодезических измерений (определений)	$Mt = \sqrt{(m_0^2 + m_1^2)}$	Долговременный межевой знак
1251	491084.72	1308235.32	491084.72	1308235.32	Метод спутниковых геодезических измерений (определений)	$Mt = \sqrt{(m_0^2 + m_1^2)}$	Долговременный межевой знак
1252	491056.39	1308223.96	491056.31	1308223.84	Метод спутниковых геодезических измерений (определений)	$Mt = \sqrt{(m_0^2 + m_1^2)}$	Долговременный межевой знак
н249У	-	-	491059.05	1308217.60	Метод спутниковых геодезических измерений (определений)	$Mt = \sqrt{(m_0^2 + m_1^2)}$	Долговременный межевой знак
1253	491064.26	1308205.72	491064.26	1308205.72	Метод спутниковых геодезических измерений (определений)	$Mt = \sqrt{(m_0^2 + m_1^2)}$	Долговременный межевой знак
76	491092.61	1308217.13	491092.44	1308217.01	Метод спутниковых геодезических измерений (определений)	$Mt = \sqrt{(m_0^2 + m_1^2)}$	Долговременный межевой знак

2. Сведения о частях границ уточняемого земельного участка с кадастровым номером 16:16:213101:1007 :

Обозначение части границ		Горизонтальное проложение (S), м	Описание прохождения части границ	Сведения о согласовании местоположения границ (согласовано/спорное)
от т.	до т.			
1	2	3	4	5
76	1251	19.87	-	-
1251	1252	30.64	-	-
1252	н249У	6.82	-	-
н249У	1253	12.97	-	-
1253	76	30.36	-	-

3. Сведения о характеристиках уточняемого земельного участка с кадастровым номером 16:16:213101:1007 :		
№ п/п	Наименование характеристики	Значение характеристики
1	2	3
1.	Адрес земельного участка	-
1.1.	Сведения о местоположении земельного участка (при отсутствии адреса) в структурированном в соответствии с федеральной информационной адресной системой виде	-
1.2.	Дополнительные сведения о местоположении земельного участка	-
2.	Площадь земельного участка ± величина погрешности определения (вычисления) площади ($P \pm \Delta P$), м ²	605 ± 17
3.	Формула, примененная для расчета предельной допустимой погрешности определения площади земельного участка, с подставленными значениями и итоговые (вычисленные) значения (ΔP), м ²	$\Delta P = 3.5 * M_t * \sqrt{P} = 3.5 * 0,2 * \sqrt{605} = 17$
4.	Площадь земельного участка согласно сведениям Единого государственного реестра недвижимости (Ркад), м ²	606
5.	Оценка расхождения Р и Ркад ($P - P_{кад}$), м ²	1
6.	Предельные минимальный и максимальный размеры земельного участка (Рмин и Рмакс), м ²	- -
7.	Кадастровый номер или иной государственный учетный номер (инвентарный) объекта недвижимости, расположенного на земельном участке	16:16:213101:1620 16:16:213101:1520
8.	Вид (виды) разрешенного использования	ведение садоводства
8.1.	Дополнительные сведения об использовании земельного участка	-
9.	Сведения о земельных участках (землях общего пользования, территории общего пользования), посредством которых обеспечивается доступ	Земли общего пользования
10.	Иные сведения	-
4. Пояснения к сведениям об уточняемом земельном участке с кадастровым номером 16:16:213101:1007 :		
1.	-	

Сведения об уточняемых земельных участках, необходимые для исправления реестровых ошибок в сведениях о местоположении их границ

1. Сведения о характерных точках границ уточняемого земельного участка с кадастровым номером 16:16:213101:1008 :

Система координат МСК-16					Зона № 1		
Обозначение характерных точек границ	Координаты, м				Метод определения координат	Формулы, примененные для расчета средней квадратической погрешности определения координат характерных точек границ (Mt), с подставленными в такие формулы значениями и итоговые (вычисленные) значения Mt, м	Описание закрепления точки
	содержатся в Едином государственном реестре недвижимости		определены в результате выполнения комплексных кадастровых работ				
	X	Y	X	Y			
1	2	3	4	5	6	7	8
78	491108.38	1308179.86	491108.38	1308179.86	Метод спутниковых геодезических измерений (определений)	$Mt = \sqrt{(m_0^2 + m_1^2)}$	Долговременный межевой знак
77	491100.94	1308198.65	491100.94	1308198.65	Метод спутниковых геодезических измерений (определений)	$Mt = \sqrt{(m_0^2 + m_1^2)}$	Долговременный межевой знак
1254	491072.36	1308187.28	491072.36	1308187.28	Метод спутниковых геодезических измерений (определений)	$Mt = \sqrt{(m_0^2 + m_1^2)}$	Долговременный межевой знак
806	491075.29	1308180.49	491075.21	1308180.68	Метод спутниковых геодезических измерений (определений)	$Mt = \sqrt{(m_0^2 + m_1^2)}$	Долговременный межевой знак
805	491080.43	1308169.39	491080.43	1308169.39	Метод спутниковых геодезических измерений (определений)	$Mt = \sqrt{(m_0^2 + m_1^2)}$	Долговременный межевой знак
78	491108.38	1308179.86	491108.38	1308179.86	Метод спутниковых геодезических измерений (определений)	$Mt = \sqrt{(m_0^2 + m_1^2)}$	Долговременный межевой знак

2. Сведения о частях границ уточняемого земельного участка с кадастровым номером 16:16:213101:1008 :

Обозначение части границ		Горизонтальное проложение (S), м	Описание прохождения части границ	Сведения о согласовании местоположения границ (согласовано/спорное)
от т.	до т.			
1	2	3	4	5
78	77	20.21	-	-
77	1254	30.76	-	-
1254	806	7.19	-	-
806	805	12.44	-	-
805	78	29.85	-	-

3. Сведения о характеристиках уточняемого земельного участка с кадастровым номером 16:16:213101:1008 :		
№ п/п	Наименование характеристики	Значение характеристики
1	2	3
1.	Адрес земельного участка	-
1.1.	Сведения о местоположении земельного участка (при отсутствии адреса) в структурированном в соответствии с федеральной информационной адресной системой виде	-
1.2.	Дополнительные сведения о местоположении земельного участка	-
2.	Площадь земельного участка ± величина погрешности определения (вычисления) площади ($P \pm \Delta P$), м ²	604 ± 17
3.	Формула, примененная для расчета предельной допустимой погрешности определения площади земельного участка, с подставленными значениями и итоговые (вычисленные) значения (ΔP), м ²	$\Delta P = 3.5 * M_t * \sqrt{P} = 3.5 * 0,2 * \sqrt{604} = 17$
4.	Площадь земельного участка согласно сведениям Единого государственного реестра недвижимости (Ркад), м ²	599
5.	Оценка расхождения Р и Ркад (Р - Ркад), м ²	5
6.	Предельные минимальный и максимальный размеры земельного участка (Рмин и Рмакс), м ²	- -
7.	Кадастровый номер или иной государственный учетный номер (инвентарный) объекта недвижимости, расположенного на земельном участке	16:16:213101:1500 16:16:213101:1520
8.	Вид (виды) разрешенного использования	Садоводство
8.1.	Дополнительные сведения об использовании земельного участка	-
9.	Сведения о земельных участках (землях общего пользования, территории общего пользования), посредством которых обеспечивается доступ	Земли общего пользования
10.	Иные сведения	-
4. Пояснения к сведениям об уточняемом земельном участке с кадастровым номером 16:16:213101:1008 :		
1.	-	

Сведения об уточняемых земельных участках, необходимые для исправления реестровых ошибок в сведениях о местоположении их границ

1. Сведения о характерных точках границ уточняемого земельного участка с кадастровым номером 16:16:213101:1009 :

Система координат МСК-16					Зона № 1		
Обозначение характерных точек границ	Координаты, м				Метод определения координат	Формулы, примененные для расчета средней квадратической погрешности определения координат характерных точек границ (Mt), с подставленными в такие формулы значениями и итоговые (вычисленные) значения Mt, м	Описание закрепления точки
	содержатся в Едином государственном реестре недвижимости		определены в результате выполнения комплексных кадастровых работ				
	X	Y	X	Y			
1	2	3	4	5	6	7	8
1255	490960.93	1307720.92	490960.95	1307720.73	Метод спутниковых геодезических измерений (определений)	$Mt = \sqrt{(m_0^2 + m_1^2)}$	Долговременный межевой знак
н250У	-	-	490959.74	1307748.93	Метод спутниковых геодезических измерений (определений)	$Mt = \sqrt{(m_0^2 + m_1^2)}$	Долговременный межевой знак
1256	490959.32	1307754.02	490959.32	1307754.02	Метод спутниковых геодезических измерений (определений)	$Mt = \sqrt{(m_0^2 + m_1^2)}$	Долговременный межевой знак
1257	490939.35	1307753.03	490939.35	1307753.03	Метод спутниковых геодезических измерений (определений)	$Mt = \sqrt{(m_0^2 + m_1^2)}$	Долговременный межевой знак
1227	490941.12	1307720.34	490941.06	1307720.17	Метод спутниковых геодезических измерений (определений)	$Mt = \sqrt{(m_0^2 + m_1^2)}$	Долговременный межевой знак
1226	-	-	490960.73	1307720.73	Метод спутниковых геодезических измерений (определений)	$Mt = \sqrt{(m_0^2 + m_1^2)}$	Долговременный межевой знак
1255	490960.93	1307720.92	490960.95	1307720.73	Метод спутниковых геодезических измерений (определений)	$Mt = \sqrt{(m_0^2 + m_1^2)}$	Долговременный межевой знак

2. Сведения о частях границ уточняемого земельного участка с кадастровым номером 16:16:213101:1009 :

Обозначение части границ		Горизонтальное проложение (S), м	Описание прохождения части границ	Сведения о согласовании местоположения границ (согласовано/спорное)
от т.	до т.			
1	2	3	4	5
1255	н250У	28.23	-	-
н250У	1256	5.11	-	-

2. Сведения о частях границ уточняемого земельного участка с кадастровым номером 16:16:213101:1009 :				
Обозначение части границ		Горизонтальное проложение (S), м	Описание прохождения части границ	Сведения о согласовании местоположения границ (согласовано/спорное)
от т.	до т.			
1	2	3	4	5
1256	1257	19.99	-	-
1257	1227	32.90	-	-
1227	1226	19.68	-	-
1226	1255	0.22	-	-
3. Сведения о характеристиках уточняемого земельного участка с кадастровым номером 16:16:213101:1009 :				
№ п/п	Наименование характеристики		Значение характеристики	
1	2		3	
1.	Адрес земельного участка		-	
1.1.	Сведения о местоположении земельного участка (при отсутствии адреса) в структурированном в соответствии с федеральной информационной адресной системой виде		-	
1.2.	Дополнительные сведения о местоположении земельного участка		-	
2.	Площадь земельного участка ± величина погрешности определения (вычисления) площади (P ± ΔP), м2		663 ± 18	
3.	Формула, примененная для расчета предельной допустимой погрешности определения площади земельного участка, с подставленными значениями и итоговые (вычисленные) значения (ΔP), м2		$\Delta P = 3.5 * M_t * \sqrt{P} = 3.5 * 0,2 * \sqrt{663} = 18$	
4.	Площадь земельного участка согласно сведениям Единого государственного реестра недвижимости (Ркад), м2		656	
5.	Оценка расхождения P и Ркад (P - Ркад), м2		7	
6.	Предельные минимальный и максимальный размеры земельного участка (Рмин и Рмакс), м2		- -	
7.	Кадастровый номер или иной государственный учетный номер (инвентарный) объекта недвижимости, расположенного на земельном участке		16:16:213101:1491	
8.	Вид (виды) разрешенного использования		Садоводство	
8.1.	Дополнительные сведения об использовании земельного участка		-	
9.	Сведения о земельных участках (землях общего пользования, территории общего пользования), посредством которых обеспечивается доступ		Земли общего пользования	
10.	Иные сведения		-	
4. Пояснения к сведениям об уточняемом земельном участке с кадастровым номером 16:16:213101:1009 :				
1.	-			

Сведения об уточняемых земельных участках, необходимые для исправления реестровых ошибок в сведениях о местоположении их границ

1. Сведения о характерных точках границ уточняемого земельного участка с кадастровым номером 16:16:213101:1011 :

Система координат МСК-16					Зона № 1		
Обозначение характерных точек границ	Координаты, м				Метод определения координат	Формулы, примененные для расчета средней квадратической погрешности определения координат характерных точек границ (Mt), с подставленными в такие формулы значениями и итоговые (вычисленные) значения Mt, м	Описание закрепления точки
	содержатся в Едином государственном реестре недвижимости		определены в результате выполнения комплексных кадастровых работ				
	X	Y	X	Y			
1	2	3	4	5	6	7	8
1258	490821.03	1307718.07	490821.10	1307717.70	Метод спутниковых геодезических измерений (определений)	$Mt = \sqrt{(m_0^2 + m_1^2)}$	Долговременный межевой знак
1334	-	-	490819.57	1307742.63	Метод спутниковых геодезических измерений (определений)	$Mt = \sqrt{(m_0^2 + m_1^2)}$	Долговременный межевой знак
290	490819.04	1307751.49	490819.13	1307752.08	Метод спутниковых геодезических измерений (определений)	$Mt = \sqrt{(m_0^2 + m_1^2)}$	Долговременный межевой знак
289	-	-	490811.10	1307751.79	Метод спутниковых геодезических измерений (определений)	$Mt = \sqrt{(m_0^2 + m_1^2)}$	Долговременный межевой знак
288	490798.43	1307751.16	490798.33	1307751.61	Метод спутниковых геодезических измерений (определений)	$Mt = \sqrt{(m_0^2 + m_1^2)}$	Долговременный межевой знак
287	490798.63	1307747.46	490798.63	1307747.46	Метод спутниковых геодезических измерений (определений)	$Mt = \sqrt{(m_0^2 + m_1^2)}$	Долговременный межевой знак
286	-	-	490798.88	1307744.53	Метод спутниковых геодезических измерений (определений)	$Mt = \sqrt{(m_0^2 + m_1^2)}$	Долговременный межевой знак
н46У	-	-	490800.31	1307737.10	Метод спутниковых геодезических измерений (определений)	$Mt = \sqrt{(m_0^2 + m_1^2)}$	Долговременный межевой знак
285	-	-	490800.81	1307733.85	Метод спутниковых геодезических измерений (определений)	$Mt = \sqrt{(m_0^2 + m_1^2)}$	Долговременный межевой знак

1. Сведения о характерных точках границ уточняемого земельного участка с кадастровым номером 16:16:213101:1011 :							
Система координат МСК-16						Зона № 1	
Обозначение характерных точек границ	Координаты, м				Метод определения координат	Формулы, примененные для расчета средней квадратической погрешности определения координат характерных точек границ (Mt), с подставленными в такие формулы значениями и итоговые (вычисленные) значения Mt, м	Описание закрепления точки
	содержатся в Едином государственном реестре недвижимости		определены в результате выполнения комплексных кадастровых работ				
	X	Y	X	Y			
1	2	3	4	5	6	7	8
н45У	-	-	490801.49	1307729.99	Метод спутниковых геодезических измерений (определений)	$Mt = \sqrt{(m_0^2 + m_1^2)}$	Долговременный межевой знак
284	490804.82	1307717.61	490804.82	1307717.61	Метод спутниковых геодезических измерений (определений)	$Mt = \sqrt{(m_0^2 + m_1^2)}$	Долговременный межевой знак
1259	490806.12	1307717.65	-	-	-	0.20	-
1260	490806.10	1307717.70	-	-	-	0.20	-
1261	490812.30	1307717.82	-	-	-	0.20	-
1258	490821.03	1307718.07	490821.10	1307717.70	Метод спутниковых геодезических измерений (определений)	$Mt = \sqrt{(m_0^2 + m_1^2)}$	Долговременный межевой знак
2. Сведения о частях границ уточняемого земельного участка с кадастровым номером 16:16:213101:1011 :							
Обозначение части границ		Горизонтальное проложение (S), м		Описание прохождения части границ	Сведения о согласовании местоположения границ (согласовано/спорное)		
от т.	до т.						
1	2	3		4	5		
1258	1334	24.98		-	-		
1334	290	9.46		-	-		
290	289	8.04		-	-		
289	288	12.77		-	-		
288	287	4.16		-	-		
287	286	2.94		-	-		
286	н46У	7.57		-	-		
н46У	285	3.29		-	-		
285	н45У	3.92		-	-		
н45У	284	12.82		-	-		
284	1258	16.28		-	-		

3. Сведения о характеристиках уточняемого земельного участка с кадастровым номером 16:16:213101:1011 :		
№ п/п	Наименование характеристики	Значение характеристики
1	2	3
1.	Адрес земельного участка	-
1.1.	Сведения о местоположении земельного участка (при отсутствии адреса) в структурированном в соответствии с федеральной информационной адресной системой виде	-
1.2.	Дополнительные сведения о местоположении земельного участка	-
2.	Площадь земельного участка ± величина погрешности определения (вычисления) площади ($P \pm \Delta P$), м ²	653 ± 18
3.	Формула, примененная для расчета предельной допустимой погрешности определения площади земельного участка, с подставленными значениями и итоговые (вычисленные) значения (ΔP), м ²	$\Delta P = 3.5 * M_t * \sqrt{P} = 3.5 * 0,2 * \sqrt{653} = 18$
4.	Площадь земельного участка согласно сведениям Единого государственного реестра недвижимости ($P_{\text{кад}}$), м ²	626
5.	Оценка расхождения P и $P_{\text{кад}}$ ($P - P_{\text{кад}}$), м ²	27
6.	Предельные минимальный и максимальный размеры земельного участка ($P_{\text{мин}}$ и $P_{\text{макс}}$), м ²	- -
7.	Кадастровый номер или иной государственный учетный номер (инвентарный) объекта недвижимости, расположенного на земельном участке	16:16:213101:1454
8.	Вид (виды) разрешенного использования	Садоводство
8.1.	Дополнительные сведения об использовании земельного участка	-
9.	Сведения о земельных участках (землях общего пользования, территории общего пользования), посредством которых обеспечивается доступ	Земли общего пользования
10.	Иные сведения	-
4. Пояснения к сведениям об уточняемом земельном участке с кадастровым номером 16:16:213101:1011 :		
1.	-	

Сведения об уточняемых земельных участках, необходимые для исправления реестровых ошибок в сведениях о местоположении их границ

1. Сведения о характерных точках границ уточняемого земельного участка с кадастровым номером 16:16:213101:1012 :

Система координат МСК-16

Зона № 1

Обозначение характерных точек границ	Координаты, м				Метод определения координат	Формулы, примененные для расчета средней квадратической погрешности определения координат характерных точек границ (Mt), с подставленными в такие формулы значениями и итоговые (вычисленные) значения Mt, м	Описание закрепления точки
	содержатся в Едином государственном реестре недвижимости		определены в результате выполнения комплексных кадастровых работ				
	X	Y	X	Y			
1	2	3	4	5	6	7	8
1199	490658.40	1307765.80	490656.39	1307767.26	Метод спутниковых геодезических измерений (определений)	$Mt = \sqrt{(m_0^2 + m_1^2)}$	Долговременный межевой знак
611	490660.90	1307759.70	490659.35	1307760.92	Метод спутниковых геодезических измерений (определений)	$Mt = \sqrt{(m_0^2 + m_1^2)}$	Долговременный межевой знак
610	490665.60	1307755.80	490664.29	1307757.25	Метод спутниковых геодезических измерений (определений)	$Mt = \sqrt{(m_0^2 + m_1^2)}$	Долговременный межевой знак
609	490682.00	1307757.60	490680.09	1307759.09	Метод спутниковых геодезических измерений (определений)	$Mt = \sqrt{(m_0^2 + m_1^2)}$	Долговременный межевой знак
608	-	-	490684.01	1307759.53	Метод спутниковых геодезических измерений (определений)	$Mt = \sqrt{(m_0^2 + m_1^2)}$	Долговременный межевой знак
607	490693.00	1307759.70	490691.20	1307761.67	Метод спутниковых геодезических измерений (определений)	$Mt = \sqrt{(m_0^2 + m_1^2)}$	Долговременный межевой знак
1262	490686.60	1307778.10	-	-	-	7.5	-
1181	490686.60	1307778.00	490684.69	1307779.49	Метод спутниковых геодезических измерений (определений)	$Mt = \sqrt{(m_0^2 + m_1^2)}$	Долговременный межевой знак
н231У	-	-	490662.40	1307769.91	Метод спутниковых геодезических измерений (определений)	$Mt = \sqrt{(m_0^2 + m_1^2)}$	Долговременный межевой знак
н230У	-	-	490660.40	1307768.76	Метод спутниковых геодезических измерений (определений)	$Mt = \sqrt{(m_0^2 + m_1^2)}$	Долговременный межевой знак

1. Сведения о характерных точках границ уточняемого земельного участка с кадастровым номером 16:16:213101:1012 :							
Система координат МСК-16							Зона № 1
Обозначение характерных точек границ	Координаты, м				Метод определения координат	Формулы, примененные для расчета средней квадратической погрешности определения координат характерных точек границ (Mt), с подставленными в такие формулы значениями и итоговые (вычисленные) значения Mt, м	Описание закрепления точки
	содержатся в Едином государственном реестре недвижимости		определены в результате выполнения комплексных кадастровых работ				
	X	Y	X	Y			
1	2	3	4	5	6	7	8
н229У	-	-	490657.16	1307767.42	Метод спутниковых геодезических измерений (определений)	$Mt = \sqrt{(m_0^2 + m_1^2)}$	Долговременный межевой знак
1199	490658.40	1307765.80	490656.39	1307767.26	Метод спутниковых геодезических измерений (определений)	$Mt = \sqrt{(m_0^2 + m_1^2)}$	Долговременный межевой знак
2. Сведения о частях границ уточняемого земельного участка с кадастровым номером 16:16:213101:1012 :							
Обозначение части границ		Горизонтальное проложение (S), м	Описание прохождения части границ	Сведения о согласовании местоположения границ (согласовано/спорное)			
от т.	до т.						
1	2	3	4	5			
1199	611	7.00	-	-			
611	610	6.15	-	-			
610	609	15.91	-	-			
609	608	3.94	-	-			
608	607	7.50	-	-			
607	1181	18.97	-	-			
1181	н231У	24.26	-	-			
н231У	н230У	2.31	-	-			
н230У	н229У	3.51	-	-			
н229У	1199	0.79	-	-			
3. Сведения о характеристиках уточняемого земельного участка с кадастровым номером 16:16:213101:1012 :							
№ п/п	Наименование характеристики			Значение характеристики			
1	2			3			
1.	Адрес земельного участка			-			
1.1.	Сведения о местоположении земельного участка (при отсутствии адреса) в структурированном в соответствии с федеральной информационной адресной системой виде			-			
1.2.	Дополнительные сведения о местоположении земельного участка			-			
2.	Площадь земельного участка ± величина погрешности определения (вычисления) площади (P ± ΔP), м2			467 ± 15			

3. Сведения о характеристиках уточняемого земельного участка с кадастровым номером 16:16:213101:1012 :		
№ п/п	Наименование характеристики	Значение характеристики
1	2	3
3.	Формула, примененная для расчета предельной допустимой погрешности определения площади земельного участка, с подставленными значениями и итоговые (вычисленные) значения (ΔP), м ²	$\Delta P=3.5*Mt*\sqrt{P}=3.5*0,2*\sqrt{467}=15$
4.	Площадь земельного участка согласно сведениям Единого государственного реестра недвижимости (Ркад), м ²	464
5.	Оценка расхождения Р и Ркад (Р - Ркад), м ²	3
6.	Предельные минимальный и максимальный размеры земельного участка (Рмин и Рмакс), м ²	- -
7.	Кадастровый номер или иной государственный учетный номер (инвентарный) объекта недвижимости, расположенного на земельном участке	-
8.	Вид (виды) разрешенного использования	Садоводство
8.1.	Дополнительные сведения об использовании земельного участка	-
9.	Сведения о земельных участках (землях общего пользования, территории общего пользования), посредством которых обеспечивается доступ	Земли общего пользования
10.	Иные сведения	-
4. Пояснения к сведениям об уточняемом земельном участке с кадастровым номером 16:16:213101:1012 :		
1.	-	

Сведения об уточняемых земельных участках, необходимые для исправления реестровых ошибок в сведениях о местоположении их границ

1. Сведения о характерных точках границ уточняемого земельного участка с кадастровым номером 16:16:213101:1013 :

Система координат МСК-16					Зона № 1		
Обозначение характерных точек границ	Координаты, м				Метод определения координат	Формулы, примененные для расчета средней квадратической погрешности определения координат характерных точек границ (Mt), с подставленными в такие формулы значениями и итоговые (вычисленные) значения Mt, м	Описание закрепления точки
	содержатся в Едином государственном реестре недвижимости		определены в результате выполнения комплексных кадастровых работ				
	X	Y	X	Y			
1	2	3	4	5	6	7	8
501	490730.10	1307770.50	490728.52	1307765.45	Метод спутниковых геодезических измерений (определений)	$Mt = \sqrt{(m_0^2 + m_1^2)}$	Долговременный межевой знак
н95У	-	-	490731.72	1307765.90	Метод спутниковых геодезических измерений (определений)	$Mt = \sqrt{(m_0^2 + m_1^2)}$	Долговременный межевой знак
н94У	-	-	490742.97	1307767.85	Метод спутниковых геодезических измерений (определений)	$Mt = \sqrt{(m_0^2 + m_1^2)}$	Долговременный межевой знак
500	490749.70	1307772.00	490749.72	1307769.50	Метод спутниковых геодезических измерений (определений)	$Mt = \sqrt{(m_0^2 + m_1^2)}$	Долговременный межевой знак
499	490753.74	1307770.92	490753.74	1307770.92	Метод спутниковых геодезических измерений (определений)	$Mt = \sqrt{(m_0^2 + m_1^2)}$	Долговременный межевой знак
1216	490747.27	1307785.04	490747.27	1307785.04	Метод спутниковых геодезических измерений (определений)	$Mt = \sqrt{(m_0^2 + m_1^2)}$	Долговременный межевой знак
1263	490750.13	1307786.36	490750.13	1307786.36	Метод спутниковых геодезических измерений (определений)	$Mt = \sqrt{(m_0^2 + m_1^2)}$	Долговременный межевой знак
1229	490752.29	1307787.82	490752.30	1307787.35	Метод спутниковых геодезических измерений (определений)	$Mt = \sqrt{(m_0^2 + m_1^2)}$	Долговременный межевой знак
1173	490744.39	1307805.64	490744.49	1307805.36	Метод спутниковых геодезических измерений (определений)	$Mt = \sqrt{(m_0^2 + m_1^2)}$	Долговременный межевой знак

1. Сведения о характерных точках границ уточняемого земельного участка с кадастровым номером 16:16:213101:1013 :							
Система координат МСК-16						Зона № 1	
Обозначение характерных точек границ	Координаты, м				Метод определения координат	Формулы, примененные для расчета средней квадратической погрешности определения координат характерных точек границ (Mt), с подставленными в такие формулы значениями и итоговые (вычисленные) значения Mt, м	Описание закрепления точки
	содержатся в Едином государственном реестре недвижимости		определены в результате выполнения комплексных кадастровых работ				
	X	Y	X	Y			
1	2	3	4	5	6	7	8
1264	490720.63	1307794.94	490720.63	1307794.94	Метод спутниковых геодезических измерений (определений)	$Mt = \sqrt{(m_0^2 + m_1^2)}$	Долговременный межевой знак
503	-	-	490716.24	1307792.98	Метод спутниковых геодезических измерений (определений)	$Mt = \sqrt{(m_0^2 + m_1^2)}$	Долговременный межевой знак
502	490725.10	1307782.90	490721.35	1307781.83	Метод спутниковых геодезических измерений (определений)	$Mt = \sqrt{(m_0^2 + m_1^2)}$	Долговременный межевой знак
501	490730.10	1307770.50	490728.52	1307765.45	Метод спутниковых геодезических измерений (определений)	$Mt = \sqrt{(m_0^2 + m_1^2)}$	Долговременный межевой знак
2. Сведения о частях границ уточняемого земельного участка с кадастровым номером 16:16:213101:1013 :							
Обозначение части границ		Горизонтальное проложение (S), м		Описание прохождения части границ	Сведения о согласовании местоположения границ (согласовано/спорное)		
от т.	до т.						
1	2	3		4	5		
501	н95У	3.23		-	-		
н95У	н94У	11.42		-	-		
н94У	500	6.95		-	-		
500	499	4.26		-	-		
499	1216	15.53		-	-		
1216	1263	3.15		-	-		
1263	1229	2.39		-	-		
1229	1173	19.63		-	-		
1173	1264	26.04		-	-		
1264	503	4.81		-	-		
503	502	12.27		-	-		
502	501	17.88		-	-		

3. Сведения о характеристиках уточняемого земельного участка с кадастровым номером 16:16:213101:1013 :		
№ п/п	Наименование характеристики	Значение характеристики
1	2	3
1.	Адрес земельного участка	-
1.1.	Сведения о местоположении земельного участка (при отсутствии адреса) в структурированном в соответствии с федеральной информационной адресной системой виде	-
1.2.	Дополнительные сведения о местоположении земельного участка	-
2.	Площадь земельного участка ± величина погрешности определения (вычисления) площади ($P \pm \Delta P$), м ²	943 ± 21
3.	Формула, примененная для расчета предельной допустимой погрешности определения площади земельного участка, с подставленными значениями и итоговые (вычисленные) значения (ΔP), м ²	$\Delta P = 3.5 * M_t * \sqrt{P} = 3.5 * 0,2 * \sqrt{943} = 21$
4.	Площадь земельного участка согласно сведениям Единого государственного реестра недвижимости (Ркад), м ²	901
5.	Оценка расхождения Р и Ркад (Р - Ркад), м ²	42
6.	Предельные минимальный и максимальный размеры земельного участка (Рмин и Рмакс), м ²	- -
7.	Кадастровый номер или иной государственный учетный номер (инвентарный) объекта недвижимости, расположенного на земельном участке	16:16:213101:1439
8.	Вид (виды) разрешенного использования	Садоводство
8.1.	Дополнительные сведения об использовании земельного участка	-
9.	Сведения о земельных участках (землях общего пользования, территории общего пользования), посредством которых обеспечивается доступ	Земли общего пользования
10.	Иные сведения	-
4. Пояснения к сведениям об уточняемом земельном участке с кадастровым номером 16:16:213101:1013 :		
1.	-	

Сведения об уточняемых земельных участках, необходимые для исправления реестровых ошибок в сведениях о местоположении их границ

1. Сведения о характерных точках границ уточняемого земельного участка с кадастровым номером 16:16:213101:1014 :

Система координат МСК-16

Зона № 1

Обозначение характерных точек границ	Координаты, м				Метод определения координат	Формулы, примененные для расчета средней квадратической погрешности определения координат характерных точек границ (Mt), с подставленными в такие формулы значениями и итоговые (вычисленные) значения Mt, м	Описание закрепления точки
	содержатся в Едином государственном реестре недвижимости		определены в результате выполнения комплексных кадастровых работ				
	X	Y	X	Y			
1	2	3	4	5	6	7	8
1097	490643.83	1308191.04	490643.59	1308190.04	Метод спутниковых геодезических измерений (определений)	$Mt = \sqrt{(m_0^2 + m_1^2)}$	Долговременный межевой знак
1096	-	-	490655.44	1308235.61	Метод спутниковых геодезических измерений (определений)	$Mt = \sqrt{(m_0^2 + m_1^2)}$	Долговременный межевой знак
1265	490656.30	1308236.79	490656.26	1308236.87	Метод спутниковых геодезических измерений (определений)	$Mt = \sqrt{(m_0^2 + m_1^2)}$	Долговременный межевой знак
1266	490653.16	1308243.13	490652.99	1308243.53	Метод спутниковых геодезических измерений (определений)	$Mt = \sqrt{(m_0^2 + m_1^2)}$	Долговременный межевой знак
1267	-	-	490634.89	1308226.39	Метод спутниковых геодезических измерений (определений)	$Mt = \sqrt{(m_0^2 + m_1^2)}$	Долговременный межевой знак
1267	490634.89	1308226.39	490622.67	1308192.30	Метод спутниковых геодезических измерений (определений)	$Mt = \sqrt{(m_0^2 + m_1^2)}$	Долговременный межевой знак
1268	-	-	490620.29	1308184.62	Метод спутниковых геодезических измерений (определений)	$Mt = \sqrt{(m_0^2 + m_1^2)}$	Долговременный межевой знак
1267	490622.67	1308192.30	-	-	-	0.2	Закрепление отсутствует
1268	490620.29	1308184.62	-	-	-	0.2	Закрепление отсутствует
1269	490622.21	1308180.91	490620.80	1308178.94	Метод спутниковых геодезических измерений (определений)	$Mt = \sqrt{(m_0^2 + m_1^2)}$	Долговременный межевой знак

1. Сведения о характерных точках границ уточняемого земельного участка с кадастровым номером 16:16:213101:1014 :							
Система координат МСК-16							Зона № 1
Обозначение характерных точек границ	Координаты, м				Метод определения координат	Формулы, примененные для расчета средней квадратической погрешности определения координат характерных точек границ (Mt), с подставленными в такие формулы значениями и итоговые (вычисленные) значения Mt, м	Описание закрепления точки
	содержатся в Едином государственном реестре недвижимости		определены в результате выполнения комплексных кадастровых работ				
	X	Y	X	Y			
1	2	3	4	5	6	7	8
1365	-	-	490630.80	1308183.74	Метод спутниковых геодезических измерений (определений)	$Mt = \sqrt{(m_0^2 + m_1^2)}$	Долговременный межевой знак
1097	490643.83	1308191.04	490643.59	1308190.04	Метод спутниковых геодезических измерений (определений)	$Mt = \sqrt{(m_0^2 + m_1^2)}$	Долговременный межевой знак
2. Сведения о частях границ уточняемого земельного участка с кадастровым номером 16:16:213101:1014 :							
Обозначение части границ		Горизонтальное проложение (S), м	Описание прохождения части границ	Сведения о согласовании местоположения границ (согласовано/спорное)			
от т.	до т.						
1	2	3	4	5			
1097	1096	47.09	-	-			
1096	1265	1.50	-	-			
1265	1266	7.42	-	-			
1266	1267	24.93	-	-			
1267	1267	36.21	-	-			
1267	1268	8.04	-	-			
1268	1269	5.70	-	-			
1269	1365	11.09	-	-			
1365	1097	14.26	-	-			
3. Сведения о характеристиках уточняемого земельного участка с кадастровым номером 16:16:213101:1014 :							
№ п/п	Наименование характеристики				Значение характеристики		
1	2				3		
1.	Адрес земельного участка				-		
1.1.	Сведения о местоположении земельного участка (при отсутствии адреса) в структурированном в соответствии с федеральной информационной адресной системой виде				-		
1.2.	Дополнительные сведения о местоположении земельного участка				-		
2.	Площадь земельного участка ± величина погрешности определения (вычисления) площади ($P \pm \Delta P$), м ²				1033 ± 22		

3. Сведения о характеристиках уточняемого земельного участка с кадастровым номером 16:16:213101:1014 :		
№ п/п	Наименование характеристики	Значение характеристики
1	2	3
3.	Формула, примененная для расчета предельной допустимой погрешности определения площади земельного участка, с подставленными значениями и итоговые (вычисленные) значения (ΔP), м ²	$\Delta P=3.5*Mt*\sqrt{P}=3.5*0,2*\sqrt{1033}=22$
4.	Площадь земельного участка согласно сведениям Единого государственного реестра недвижимости (Ркад), м ²	1010
5.	Оценка расхождения Р и Ркад (Р - Ркад), м ²	23
6.	Предельные минимальный и максимальный размеры земельного участка (Рмин и Рмакс), м ²	- -
7.	Кадастровый номер или иной государственный учетный номер (инвентарный) объекта недвижимости, расположенного на земельном участке	16:16:213101:1221
8.	Вид (виды) разрешенного использования	Садоводство
8.1.	Дополнительные сведения об использовании земельного участка	-
9.	Сведения о земельных участках (землях общего пользования, территории общего пользования), посредством которых обеспечивается доступ	Земли общего пользования
10.	Иные сведения	-
4. Пояснения к сведениям об уточняемом земельном участке с кадастровым номером 16:16:213101:1014 :		
1.	-	

Сведения об уточняемых земельных участках, необходимые для исправления реестровых ошибок в сведениях о местоположении их границ

1. Сведения о характерных точках границ уточняемого земельного участка с кадастровым номером 16:16:213101:1015 :

Система координат МСК-16

Зона № 1

Обозначение характерных точек границ	Координаты, м				Метод определения координат	Формулы, примененные для расчета средней квадратической погрешности определения координат характерных точек границ (Mt), с подставленными в такие формулы значениями и итоговые (вычисленные) значения Mt, м	Описание закрепления точки
	содержатся в Едином государственном реестре недвижимости		определены в результате выполнения комплексных кадастровых работ				
	X	Y	X	Y			
1	2	3	4	5	6	7	8
1181	490686.60	1307778.10	490684.69	1307779.49	Метод спутниковых геодезических измерений (определений)	$Mt = \sqrt{(m_0^2 + m_1^2)}$	Долговременный межевой знак
607	490693.00	1307760.30	490691.20	1307761.67	Метод спутниковых геодезических измерений (определений)	$Mt = \sqrt{(m_0^2 + m_1^2)}$	Долговременный межевой знак
606	490718.00	1307769.80	490716.20	1307771.17	Метод спутниковых геодезических измерений (определений)	$Mt = \sqrt{(m_0^2 + m_1^2)}$	Долговременный межевой знак
605	490721.00	1307773.70	490719.20	1307775.07	Метод спутниковых геодезических измерений (определений)	$Mt = \sqrt{(m_0^2 + m_1^2)}$	Долговременный межевой знак
1178	490713.90	1307790.00	490712.10	1307791.37	Метод спутниковых геодезических измерений (определений)	$Mt = \sqrt{(m_0^2 + m_1^2)}$	Долговременный межевой знак
1181	490686.60	1307778.10	490684.69	1307779.49	Метод спутниковых геодезических измерений (определений)	$Mt = \sqrt{(m_0^2 + m_1^2)}$	Долговременный межевой знак

2. Сведения о частях границ уточняемого земельного участка с кадастровым номером 16:16:213101:1015 :

Обозначение части границ		Горизонтальное проложение (S), м	Описание прохождения части границ	Сведения о согласовании местоположения границ (согласовано/спорное)
от т.	до т.			
1	2	3	4	5
1181	607	18.97	-	-
607	606	26.74	-	-
606	605	4.92	-	-
605	1178	17.78	-	-
1178	1181	29.87	-	-

3. Сведения о характеристиках уточняемого земельного участка с кадастровым номером 16:16:213101:1015 :		
№ п/п	Наименование характеристики	Значение характеристики
1	2	3
1.	Адрес земельного участка	-
1.1.	Сведения о местоположении земельного участка (при отсутствии адреса) в структурированном в соответствии с федеральной информационной адресной системой виде	-
1.2.	Дополнительные сведения о местоположении земельного участка	-
2.	Площадь земельного участка \pm величина погрешности определения (вычисления) площади ($P \pm \Delta P$), м ²	593 \pm 17
3.	Формула, примененная для расчета предельной допустимой погрешности определения площади земельного участка, с подставленными значениями и итоговые (вычисленные) значения (ΔP), м ²	$\Delta P = 3.5 * M_t * \sqrt{P} = 3.5 * 0,2 * \sqrt{593} = 17$
4.	Площадь земельного участка согласно сведениям Единого государственного реестра недвижимости ($P_{\text{кад}}$), м ²	589
5.	Оценка расхождения P и $P_{\text{кад}}$ ($P - P_{\text{кад}}$), м ²	4
6.	Предельные минимальный и максимальный размеры земельного участка ($P_{\text{мин}}$ и $P_{\text{макс}}$), м ²	- -
7.	Кадастровый номер или иной государственный учетный номер (инвентарный) объекта недвижимости, расположенного на земельном участке	16:16:213101:1435
8.	Вид (виды) разрешенного использования	Садоводство
8.1.	Дополнительные сведения об использовании земельного участка	-
9.	Сведения о земельных участках (землях общего пользования, территории общего пользования), посредством которых обеспечивается доступ	Земли общего пользования
10.	Иные сведения	-
4. Пояснения к сведениям об уточняемом земельном участке с кадастровым номером 16:16:213101:1015 :		
1.	-	

Сведения об уточняемых земельных участках, необходимые для исправления реестровых ошибок в сведениях о местоположении их границ

1. Сведения о характерных точках границ уточняемого земельного участка с кадастровым номером 16:16:213101:1020 :

Система координат МСК-16					Зона № 1		
Обозначение характерных точек границ	Координаты, м				Метод определения координат	Формулы, примененные для расчета средней квадратической погрешности определения координат характерных точек границ (Mt), с подставленными в такие формулы значениями и итоговые (вычисленные) значения Mt, м	Описание закрепления точки
	содержатся в Едином государственном реестре недвижимости		определены в результате выполнения комплексных кадастровых работ				
	X	Y	X	Y			
1	2	3	4	5	6	7	8
1270	490895.49	1308189.16	490923.76	1308201.61	Метод спутниковых геодезических измерений (определений)	$Mt = \sqrt{(m_0^2 + m_1^2)}$	Долговременный межевой знак
1271	490923.50	1308201.66	490915.73	1308220.24	Метод спутниковых геодезических измерений (определений)	$Mt = \sqrt{(m_0^2 + m_1^2)}$	Долговременный межевой знак
451	490915.46	1308220.37	490888.17	1308207.89	Метод спутниковых геодезических измерений (определений)	$Mt = \sqrt{(m_0^2 + m_1^2)}$	Долговременный межевой знак
1272	490887.24	1308207.53	490887.71	1308207.57	Метод спутниковых геодезических измерений (определений)	$Mt = \sqrt{(m_0^2 + m_1^2)}$	Долговременный межевой знак
н89У	-	-	490895.88	1308189.24	Метод спутниковых геодезических измерений (определений)	$Mt = \sqrt{(m_0^2 + m_1^2)}$	Долговременный межевой знак
1270	490895.49	1308189.16	490923.76	1308201.61	Метод спутниковых геодезических измерений (определений)	$Mt = \sqrt{(m_0^2 + m_1^2)}$	Долговременный межевой знак

2. Сведения о частях границ уточняемого земельного участка с кадастровым номером 16:16:213101:1020 :

Обозначение части границ		Горизонтальное проложение (S), м	Описание прохождения части границ	Сведения о согласовании местоположения границ (согласовано/спорное)
от т.	до т.			
1	2	3	4	5
1270	1271	20.29	-	-
1271	451	30.20	-	-
451	1272	0.56	-	-
1272	н89У	20.07	-	-
н89У	1270	30.50	-	-

3. Сведения о характеристиках уточняемого земельного участка с кадастровым номером 16:16:213101:1020 :		
№ п/п	Наименование характеристики	Значение характеристики
1	2	3
1.	Адрес земельного участка	-
1.1.	Сведения о местоположении земельного участка (при отсутствии адреса) в структурированном в соответствии с федеральной информационной адресной системой виде	-
1.2.	Дополнительные сведения о местоположении земельного участка	-
2.	Площадь земельного участка ± величина погрешности определения (вычисления) площади ($P \pm \Delta P$), м ²	620 ± 17
3.	Формула, примененная для расчета предельной допустимой погрешности определения площади земельного участка, с подставленными значениями и итоговые (вычисленные) значения (ΔP), м ²	$\Delta P = 3.5 * M_t * \sqrt{P} = 3.5 * 0,2 * \sqrt{620} = 17$
4.	Площадь земельного участка согласно сведениям Единого государственного реестра недвижимости ($P_{\text{кад}}$), м ²	624
5.	Оценка расхождения P и $P_{\text{кад}}$ ($P - P_{\text{кад}}$), м ²	4
6.	Предельные минимальный и максимальный размеры земельного участка ($P_{\text{мин}}$ и $P_{\text{макс}}$), м ²	- -
7.	Кадастровый номер или иной государственный учетный номер (инвентарный) объекта недвижимости, расположенного на земельном участке	16:16:213101:1237
8.	Вид (виды) разрешенного использования	Садоводство
8.1.	Дополнительные сведения об использовании земельного участка	-
9.	Сведения о земельных участках (землях общего пользования, территории общего пользования), посредством которых обеспечивается доступ	Земли общего пользования
10.	Иные сведения	-
4. Пояснения к сведениям об уточняемом земельном участке с кадастровым номером 16:16:213101:1020 :		
1.	-	

Сведения об уточняемых земельных участках, необходимые для исправления реестровых ошибок в сведениях о местоположении их границ

1. Сведения о характерных точках границ уточняемого земельного участка с кадастровым номером 16:16:213101:1021 :

Система координат МСК-16					Зона № 1		
Обозначение характерных точек границ	Координаты, м				Метод определения координат	Формулы, примененные для расчета средней квадратической погрешности определения координат характерных точек границ (Mt), с подставленными в такие формулы значениями и итоговые (вычисленные) значения Mt, м	Описание закрепления точки
	содержатся в Едином государственном реестре недвижимости		определены в результате выполнения комплексных кадастровых работ				
	X	Y	X	Y			
1	2	3	4	5	6	7	8
525	490965.58	1307861.35	490965.58	1307861.35	Метод спутниковых геодезических измерений (определений)	$Mt = \sqrt{(m_0^2 + m_1^2)}$	Долговременный межевой знак
524	490961.79	1307870.34	490961.79	1307870.34	Метод спутниковых геодезических измерений (определений)	$Mt = \sqrt{(m_0^2 + m_1^2)}$	Долговременный межевой знак
523	490957.66	1307879.48	490957.66	1307879.48	Метод спутниковых геодезических измерений (определений)	$Mt = \sqrt{(m_0^2 + m_1^2)}$	Долговременный межевой знак
974	490946.92	1307874.58	490946.92	1307874.58	Метод спутниковых геодезических измерений (определений)	$Mt = \sqrt{(m_0^2 + m_1^2)}$	Долговременный межевой знак
973	490930.39	1307867.09	490930.04	1307867.14	Метод спутниковых геодезических измерений (определений)	$Mt = \sqrt{(m_0^2 + m_1^2)}$	Долговременный межевой знак
1273	490938.47	1307848.97	490938.23	1307848.80	Метод спутниковых геодезических измерений (определений)	$Mt = \sqrt{(m_0^2 + m_1^2)}$	Долговременный межевой знак
525	490965.58	1307861.35	490965.58	1307861.35	Метод спутниковых геодезических измерений (определений)	$Mt = \sqrt{(m_0^2 + m_1^2)}$	Долговременный межевой знак

2. Сведения о частях границ уточняемого земельного участка с кадастровым номером 16:16:213101:1021 :

Обозначение части границ		Горизонтальное проложение (S), м	Описание прохождения части границ	Сведения о согласовании местоположения границ (согласовано/спорное)
от т.	до т.			
1	2	3	4	5
525	524	9.76	-	-
524	523	10.03	-	-

2. Сведения о частях границ уточняемого земельного участка с кадастровым номером 16:16:213101:1021 :				
Обозначение части границ		Горизонтальное проложение (S), м	Описание прохождения части границ	Сведения о согласовании местоположения границ (согласовано/спорное)
от т.	до т.			
1	2	3	4	5
523	974	11.80	-	-
974	973	18.45	-	-
973	1273	20.09	-	-
1273	525	30.09	-	-
3. Сведения о характеристиках уточняемого земельного участка с кадастровым номером 16:16:213101:1021 :				
№ п/п	Наименование характеристики		Значение характеристики	
1	2		3	
1.	Адрес земельного участка		-	
1.1.	Сведения о местоположении земельного участка (при отсутствии адреса) в структурированном в соответствии с федеральной информационной адресной системой виде		-	
1.2.	Дополнительные сведения о местоположении земельного участка		-	
2.	Площадь земельного участка ± величина погрешности определения (вычисления) площади (P ± ΔP), м2		601 ± 17	
3.	Формула, примененная для расчета предельной допустимой погрешности определения площади земельного участка, с подставленными значениями и итоговые (вычисленные) значения (ΔP), м2		$\Delta P = 3.5 * M_t * \sqrt{P} = 3.5 * 0,2 * \sqrt{601} = 17$	
4.	Площадь земельного участка согласно сведениям Единого государственного реестра недвижимости (P _{кад}), м2		593	
5.	Оценка расхождения P и P _{кад} (P - P _{кад}), м2		8	
6.	Предельные минимальный и максимальный размеры земельного участка (P _{мин} и P _{макс}), м2		-	
7.	Кадастровый номер или иной государственный учетный номер (инвентарный) объекта недвижимости, расположенного на земельном участке		-	
8.	Вид (виды) разрешенного использования		Садоводство	
8.1.	Дополнительные сведения об использовании земельного участка		-	
9.	Сведения о земельных участках (землях общего пользования, территории общего пользования), посредством которых обеспечивается доступ		Земли общего пользования	
10.	Иные сведения		-	
4. Пояснения к сведениям об уточняемом земельном участке с кадастровым номером 16:16:213101:1021 :				
1.	-			

Сведения об уточняемых земельных участках, необходимые для исправления реестровых ошибок в сведениях о местоположении их границ

1. Сведения о характерных точках границ уточняемого земельного участка с кадастровым номером 16:16:213101:1022 :

Система координат МСК-16					Зона № 1		
Обозначение характерных точек границ	Координаты, м				Метод определения координат	Формулы, примененные для расчета средней квадратической погрешности определения координат характерных точек границ (Mt), с подставленными в такие формулы значениями и итоговые (вычисленные) значения Mt, м	Описание закрепления точки
	содержатся в Едином государственном реестре недвижимости		определены в результате выполнения комплексных кадастровых работ				
	X	Y	X	Y			
1	2	3	4	5	6	7	8
1274	491046.04	1307853.09	491046.04	1307853.09	Метод спутниковых геодезических измерений (определений)	$Mt = \sqrt{(m_0^2 + m_1^2)}$	Долговременный межевой знак
35	491054.16	1307834.86	491054.16	1307834.86	Метод спутниковых геодезических измерений (определений)	$Mt = \sqrt{(m_0^2 + m_1^2)}$	Долговременный межевой знак
34	491081.64	1307846.73	491081.64	1307846.73	Метод спутниковых геодезических измерений (определений)	$Mt = \sqrt{(m_0^2 + m_1^2)}$	Долговременный межевой знак
875	491073.31	1307865.25	491073.31	1307865.25	Метод спутниковых геодезических измерений (определений)	$Mt = \sqrt{(m_0^2 + m_1^2)}$	Долговременный межевой знак
н251У	-	-	491055.28	1307857.21	Метод спутниковых геодезических измерений (определений)	$Mt = \sqrt{(m_0^2 + m_1^2)}$	Долговременный межевой знак
1274	491046.04	1307853.09	491046.04	1307853.09	Метод спутниковых геодезических измерений (определений)	$Mt = \sqrt{(m_0^2 + m_1^2)}$	Долговременный межевой знак

2. Сведения о частях границ уточняемого земельного участка с кадастровым номером 16:16:213101:1022 :

Обозначение части границ		Горизонтальное проложение (S), м	Описание прохождения части границ	Сведения о согласовании местоположения границ (согласовано/спорное)
от т.	до т.			
1	2	3	4	5
1274	35	19.96	-	-
35	34	29.93	-	-
34	875	20.31	-	-
875	н251У	19.74	-	-
н251У	1274	10.12	-	-

3. Сведения о характеристиках уточняемого земельного участка с кадастровым номером 16:16:213101:1022 :		
№ п/п	Наименование характеристики	Значение характеристики
1	2	3
1.	Адрес земельного участка	-
1.1.	Сведения о местоположении земельного участка (при отсутствии адреса) в структурированном в соответствии с федеральной информационной адресной системой виде	-
1.2.	Дополнительные сведения о местоположении земельного участка	-
2.	Площадь земельного участка ± величина погрешности определения (вычисления) площади ($P \pm \Delta P$), м ²	602 ± 17
3.	Формула, примененная для расчета предельной допустимой погрешности определения площади земельного участка, с подставленными значениями и итоговые (вычисленные) значения (ΔP), м ²	$\Delta P = 3.5 * M_t * \sqrt{P} = 3.5 * 0,2 * \sqrt{602} = 17$
4.	Площадь земельного участка согласно сведениям Единого государственного реестра недвижимости ($P_{\text{кад}}$), м ²	602
5.	Оценка расхождения P и $P_{\text{кад}}$ ($P - P_{\text{кад}}$), м ²	-
6.	Предельные минимальный и максимальный размеры земельного участка ($P_{\text{мин}}$ и $P_{\text{макс}}$), м ²	- -
7.	Кадастровый номер или иной государственный учетный номер (инвентарный) объекта недвижимости, расположенного на земельном участке	16:16:213101:1647
8.	Вид (виды) разрешенного использования	Садоводство
8.1.	Дополнительные сведения об использовании земельного участка	-
9.	Сведения о земельных участках (землях общего пользования, территории общего пользования), посредством которых обеспечивается доступ	Земли общего пользования
10.	Иные сведения	-
4. Пояснения к сведениям об уточняемом земельном участке с кадастровым номером 16:16:213101:1022 :		
1.	-	

Сведения об уточняемых земельных участках, необходимые для исправления реестровых ошибок в сведениях о местоположении их границ

1. Сведения о характерных точках границ уточняемого земельного участка с кадастровым номером 16:16:213101:1025 :

Система координат МСК-16

Зона № 1

Обозначение характерных точек границ	Координаты, м				Метод определения координат	Формулы, примененные для расчета средней квадратической погрешности определения координат характерных точек границ (Mt), с подставленными в такие формулы значениями и итоговые (вычисленные) значения Mt, м	Описание закрепления точки
	содержатся в Едином государственном реестре недвижимости		определены в результате выполнения комплексных кадастровых работ				
	X	Y	X	Y			
1	2	3	4	5	6	7	8
526	490973.72	1307843.13	490973.72	1307843.13	Метод спутниковых геодезических измерений (определений)	$Mt = \sqrt{(m_0^2 + m_1^2)}$	Долговременный межевой знак
525	490965.58	1307861.35	490965.58	1307861.35	Метод спутниковых геодезических измерений (определений)	$Mt = \sqrt{(m_0^2 + m_1^2)}$	Долговременный межевой знак
1273	490938.47	1307848.97	490938.23	1307848.80	Метод спутниковых геодезических измерений (определений)	$Mt = \sqrt{(m_0^2 + m_1^2)}$	Долговременный межевой знак
1275	490946.58	1307830.84	490946.58	1307830.72	Метод спутниковых геодезических измерений (определений)	$Mt = \sqrt{(m_0^2 + m_1^2)}$	Долговременный межевой знак
526	490973.72	1307843.13	490973.72	1307843.13	Метод спутниковых геодезических измерений (определений)	$Mt = \sqrt{(m_0^2 + m_1^2)}$	Долговременный межевой знак

2. Сведения о частях границ уточняемого земельного участка с кадастровым номером 16:16:213101:1025 :

Обозначение части границ		Горизонтальное проложение (S), м	Описание прохождения части границ	Сведения о согласовании местоположения границ (согласовано/спорное)
от т.	до т.			
1	2	3	4	5
526	525	19.96	-	-
525	1273	30.09	-	-
1273	1275	19.92	-	-
1275	526	29.84	-	-

3. Сведения о характеристиках уточняемого земельного участка с кадастровым номером 16:16:213101:1025 :		
№ п/п	Наименование характеристики	Значение характеристики
1	2	3
1.	Адрес земельного участка	-
1.1.	Сведения о местоположении земельного участка (при отсутствии адреса) в структурированном в соответствии с федеральной информационной адресной системой виде	-
1.2.	Дополнительные сведения о местоположении земельного участка	-
2.	Площадь земельного участка ± величина погрешности определения (вычисления) площади ($P \pm \Delta P$), м ²	597 ± 17
3.	Формула, примененная для расчета предельной допустимой погрешности определения площади земельного участка, с подставленными значениями и итоговые (вычисленные) значения (ΔP), м ²	$\Delta P = 3.5 * M_t * \sqrt{P} = 3.5 * 0,2 * \sqrt{597} = 17$
4.	Площадь земельного участка согласно сведениям Единого государственного реестра недвижимости (Ркад), м ²	593
5.	Оценка расхождения Р и Ркад (Р - Ркад), м ²	4
6.	Предельные минимальный и максимальный размеры земельного участка (Рмин и Рмакс), м ²	- -
7.	Кадастровый номер или иной государственный учетный номер (инвентарный) объекта недвижимости, расположенного на земельном участке	16:16:213101:1524
8.	Вид (виды) разрешенного использования	Садоводство
8.1.	Дополнительные сведения об использовании земельного участка	-
9.	Сведения о земельных участках (землях общего пользования, территории общего пользования), посредством которых обеспечивается доступ	Земли общего пользования
10.	Иные сведения	-
4. Пояснения к сведениям об уточняемом земельном участке с кадастровым номером 16:16:213101:1025 :		
1.	-	

Сведения об уточняемых земельных участках, необходимые для исправления реестровых ошибок в сведениях о местоположении их границ

1. Сведения о характерных точках границ уточняемого земельного участка с кадастровым номером 16:16:213101:1027 :

Система координат МСК-16

Зона № 1

Обозначение характерных точек границ	Координаты, м				Метод определения координат	Формулы, примененные для расчета средней квадратической погрешности определения координат характерных точек границ (Mt), с подставленными в такие формулы значениями и итоговые (вычисленные) значения Mt, м	Описание закрепления точки
	содержатся в Едином государственном реестре недвижимости		определены в результате выполнения комплексных кадастровых работ				
	X	Y	X	Y			
1	2	3	4	5	6	7	8
1276	491184.84	1308253.30	491185.00	1308253.17	Метод спутниковых геодезических измерений (определений)	$Mt = \sqrt{(m_0^2 + m_1^2)}$	Долговременный межевой знак
1478	-	-	491184.71	1308255.26	Метод спутниковых геодезических измерений (определений)	$Mt = \sqrt{(m_0^2 + m_1^2)}$	Долговременный межевой знак
н252У	-	-	491183.69	1308258.32	Метод спутниковых геодезических измерений (определений)	$Mt = \sqrt{(m_0^2 + m_1^2)}$	Долговременный межевой знак
н253У	-	-	491180.95	1308264.86	Метод спутниковых геодезических измерений (определений)	$Mt = \sqrt{(m_0^2 + m_1^2)}$	Долговременный межевой знак
741	-	-	491177.63	1308271.47	Метод спутниковых геодезических измерений (определений)	$Mt = \sqrt{(m_0^2 + m_1^2)}$	Долговременный межевой знак
1277	491177.63	1308271.47	491177.50	1308271.84	Метод спутниковых геодезических измерений (определений)	$Mt = \sqrt{(m_0^2 + m_1^2)}$	Долговременный межевой знак
1278	491149.96	1308260.68	491149.81	1308260.71	Метод спутниковых геодезических измерений (определений)	$Mt = \sqrt{(m_0^2 + m_1^2)}$	Долговременный межевой знак
н67У	-	-	491149.40	1308260.52	Метод спутниковых геодезических измерений (определений)	$Mt = \sqrt{(m_0^2 + m_1^2)}$	Долговременный межевой знак
1279	491157.56	1308242.37	491157.44	1308242.33	Метод спутниковых геодезических измерений (определений)	$Mt = \sqrt{(m_0^2 + m_1^2)}$	Долговременный межевой знак

1. Сведения о характерных точках границ уточняемого земельного участка с кадастровым номером 16:16:213101:1027 :							
Система координат МСК-16						Зона № 1	
Обозначение характерных точек границ	Координаты, м				Метод определения координат	Формулы, примененные для расчета средней квадратической погрешности определения координат характерных точек границ (Mt), с подставленными в такие формулы значениями и итоговые (вычисленные) значения Mt, м	Описание закрепления точки
	содержатся в Едином государственном реестре недвижимости		определены в результате выполнения комплексных кадастровых работ				
	X	Y	X	Y			
1	2	3	4	5	6	7	8
1276	491184.84	1308253.30	491185.00	1308253.17	Метод спутниковых геодезических измерений (определений)	$Mt = \sqrt{(m_0^2 + m_1^2)}$	Долговременный межевой знак
2. Сведения о частях границ уточняемого земельного участка с кадастровым номером 16:16:213101:1027 :							
Обозначение части границ		Горизонтальное проложение (S), м	Описание прохождения части границ	Сведения о согласовании местоположения границ (согласовано/спорное)			
от т.	до т.						
1	2	3	4	5			
1276	1478	2.11	-	-			
1478	н252У	3.23	-	-			
н252У	н253У	7.09	-	-			
н253У	741	7.40	-	-			
741	1277	0.39	-	-			
1277	1278	29.84	-	-			
1278	н67У	0.45	-	-			
н67У	1279	19.89	-	-			
1279	1276	29.62	-	-			
3. Сведения о характеристиках уточняемого земельного участка с кадастровым номером 16:16:213101:1027 :							
№ п/п	Наименование характеристики			Значение характеристики			
1	2			3			
1.	Адрес земельного участка			-			
1.1.	Сведения о местоположении земельного участка (при отсутствии адреса) в структурированном в соответствии с федеральной информационной адресной системой виде			-			
1.2.	Дополнительные сведения о местоположении земельного участка			-			
2.	Площадь земельного участка ± величина погрешности определения (вычисления) площади (P ± ΔP), м2			609 ± 17			
3.	Формула, примененная для расчета предельной допустимой погрешности определения площади земельного участка, с подставленными значениями и итоговые (вычисленные) значения (ΔP), м2			$\Delta P = 3.5 * Mt * \sqrt{P} = 3.5 * 0,2 * \sqrt{609} = 17$			
4.	Площадь земельного участка согласно сведениям Единого государственного реестра недвижимости (Pкад), м2			582			
5.	Оценка расхождения P и Pкад (P - Pкад), м2			27			

3. Сведения о характеристиках уточняемого земельного участка с кадастровым номером 16:16:213101:1027 :

№ п/п	Наименование характеристики	Значение характеристики
1	2	3
6.	Предельные минимальный и максимальный размеры земельного участка (Рмин и Рмакс), м2	- -
7.	Кадастровый номер или иной государственный учетный номер (инвентарный) объекта недвижимости, расположенного на земельном участке	16:16:213101:1604
8.	Вид (виды) разрешенного использования	Садоводство
8.1.	Дополнительные сведения об использовании земельного участка	-
9.	Сведения о земельных участках (землях общего пользования, территории общего пользования), посредством которых обеспечивается доступ	Земли общего пользования
10.	Иные сведения	-

4. Пояснения к сведениям об уточняемом земельном участке с кадастровым номером 16:16:213101:1027 :

1.	-
----	---

Сведения об уточняемых земельных участках, необходимые для исправления реестровых ошибок в сведениях о местоположении их границ

1. Сведения о характерных точках границ уточняемого земельного участка с кадастровым номером 16:16:213101:1029 :

Система координат МСК-16

Зона № 1

Обозначение характерных точек границ	Координаты, м				Метод определения координат	Формулы, примененные для расчета средней квадратической погрешности определения координат характерных точек границ (Mt), с подставленными в такие формулы значениями и итоговые (вычисленные) значения Mt, м	Описание закрепления точки
	содержатся в Едином государственном реестре недвижимости		определены в результате выполнения комплексных кадастровых работ				
	X	Y	X	Y			
1	2	3	4	5	6	7	8
383	491170.59	1308362.58	491171.31	1308360.89	Метод спутниковых геодезических измерений (определений)	$Mt = \sqrt{(m_0^2 + m_1^2)}$	Долговременный межевой знак
н71У	-	-	491169.91	1308362.48	Метод спутниковых геодезических измерений (определений)	$Mt = \sqrt{(m_0^2 + m_1^2)}$	Долговременный межевой знак
382	-	-	491167.48	1308364.46	Метод спутниковых геодезических измерений (определений)	$Mt = \sqrt{(m_0^2 + m_1^2)}$	Долговременный межевой знак
1280	491155.21	1308360.35	491154.08	1308362.12	Метод спутниковых геодезических измерений (определений)	$Mt = \sqrt{(m_0^2 + m_1^2)}$	Долговременный межевой знак
1281	491159.24	1308350.47	491158.83	1308350.58	Метод спутниковых геодезических измерений (определений)	$Mt = \sqrt{(m_0^2 + m_1^2)}$	Долговременный межевой знак
н254У	-	-	491150.30	1308346.86	Метод спутниковых геодезических измерений (определений)	$Mt = \sqrt{(m_0^2 + m_1^2)}$	Долговременный межевой знак
1282	491145.42	1308344.63	491144.89	1308344.64	Метод спутниковых геодезических измерений (определений)	$Mt = \sqrt{(m_0^2 + m_1^2)}$	Долговременный межевой знак
748	491153.79	1308326.38	491153.40	1308326.24	Метод спутниковых геодезических измерений (определений)	$Mt = \sqrt{(m_0^2 + m_1^2)}$	Долговременный межевой знак
747	491181.48	1308336.98	491181.48	1308336.98	Метод спутниковых геодезических измерений (определений)	$Mt = \sqrt{(m_0^2 + m_1^2)}$	Долговременный межевой знак

1. Сведения о характерных точках границ уточняемого земельного участка с кадастровым номером 16:16:213101:1029 :							
Система координат МСК-16							Зона № 1
Обозначение характерных точек границ	Координаты, м				Метод определения координат	Формулы, примененные для расчета средней квадратической погрешности определения координат характерных точек границ (Mt), с подставленными в такие формулы значениями и итоговые (вычисленные) значения Mt, м	Описание закрепления точки
	содержатся в Едином государственном реестре недвижимости		определены в результате выполнения комплексных кадастровых работ				
	X	Y	X	Y			
1	2	3	4	5	6	7	8
н255У	-	-	491177.73	1308346.59	Метод спутниковых геодезических измерений (определений)	$Mt = \sqrt{(m_0^2 + m_1^2)}$	Долговременный межевой знак
383	491170.59	1308362.58	491171.31	1308360.89	Метод спутниковых геодезических измерений (определений)	$Mt = \sqrt{(m_0^2 + m_1^2)}$	Долговременный межевой знак
2. Сведения о частях границ уточняемого земельного участка с кадастровым номером 16:16:213101:1029 :							
Обозначение части границ		Горизонтальное проложение (S), м	Описание прохождения части границ	Сведения о согласовании местоположения границ (согласовано/спорное)			
от т.	до т.						
1	2	3	4	5			
383	н71У	2.12	-	-			
н71У	382	3.13	-	-			
382	1280	13.60	-	-			
1280	1281	12.48	-	-			
1281	н254У	9.31	-	-			
н254У	1282	5.85	-	-			
1282	748	20.27	-	-			
748	747	30.06	-	-			
747	н255У	10.32	-	-			
н255У	383	15.68	-	-			
3. Сведения о характеристиках уточняемого земельного участка с кадастровым номером 16:16:213101:1029 :							
№ п/п	Наименование характеристики			Значение характеристики			
1	2			3			
1.	Адрес земельного участка			-			
1.1.	Сведения о местоположении земельного участка (при отсутствии адреса) в структурированном в соответствии с федеральной информационной адресной системой виде			-			
1.2.	Дополнительные сведения о местоположении земельного участка			-			
2.	Площадь земельного участка ± величина погрешности определения (вычисления) площади (P ± ΔP), м2			797 ± 20			

3. Сведения о характеристиках уточняемого земельного участка с кадастровым номером 16:16:213101:1029 :		
№ п/п	Наименование характеристики	Значение характеристики
1	2	3
3.	Формула, примененная для расчета предельной допустимой погрешности определения площади земельного участка, с подставленными значениями и итоговые (вычисленные) значения (ΔP), м2	$\Delta P=3.5*Mt*\sqrt{P}=3.5*0,2*\sqrt{797}=20$
4.	Площадь земельного участка согласно сведениям Единого государственного реестра недвижимости (Ркад), м2	745
5.	Оценка расхождения Р и Ркад (Р - Ркад), м2	52
6.	Предельные минимальный и максимальный размеры земельного участка (Рмин и Рмакс), м2	- -
7.	Кадастровый номер или иной государственный учетный номер (инвентарный) объекта недвижимости, расположенного на земельном участке	-
8.	Вид (виды) разрешенного использования	Садоводство
8.1.	Дополнительные сведения об использовании земельного участка	-
9.	Сведения о земельных участках (землях общего пользования, территории общего пользования), посредством которых обеспечивается доступ	Земли общего пользования
10.	Иные сведения	-
4. Пояснения к сведениям об уточняемом земельном участке с кадастровым номером 16:16:213101:1029 :		
1.	-	

Сведения об уточняемых земельных участках, необходимые для исправления реестровых ошибок в сведениях о местоположении их границ

1. Сведения о характерных точках границ уточняемого земельного участка с кадастровым номером 16:16:213101:1033 :

Система координат МСК-16					Зона № 1		
Обозначение характерных точек границ	Координаты, м				Метод определения координат	Формулы, примененные для расчета средней квадратической погрешности определения координат характерных точек границ (Mt), с подставленными в такие формулы значениями и итоговые (вычисленные) значения Mt, м	Описание закрепления точки
	содержатся в Едином государственном реестре недвижимости		определены в результате выполнения комплексных кадастровых работ				
	X	Y	X	Y			
1	2	3	4	5	6	7	8
1186	490619.36	1307999.47	490619.36	1307999.47	Метод спутниковых геодезических измерений (определений)	$Mt = \sqrt{(m_0^2 + m_1^2)}$	Долговременный межевой знак
176	490610.99	1308018.12	490610.69	1308017.99	Метод спутниковых геодезических измерений (определений)	$Mt = \sqrt{(m_0^2 + m_1^2)}$	Долговременный межевой знак
1283	490583.50	1308006.13	490582.98	1308005.94	Метод спутниковых геодезических измерений (определений)	$Mt = \sqrt{(m_0^2 + m_1^2)}$	Долговременный межевой знак
1284	490588.38	1307994.77	490587.35	1307996.66	Метод спутниковых геодезических измерений (определений)	$Mt = \sqrt{(m_0^2 + m_1^2)}$	Долговременный межевой знак
1285	490592.02	1307987.27	490592.07	1307987.16	Метод спутниковых геодезических измерений (определений)	$Mt = \sqrt{(m_0^2 + m_1^2)}$	Долговременный межевой знак
1186	490619.36	1307999.47	490619.36	1307999.47	Метод спутниковых геодезических измерений (определений)	$Mt = \sqrt{(m_0^2 + m_1^2)}$	Долговременный межевой знак

2. Сведения о частях границ уточняемого земельного участка с кадастровым номером 16:16:213101:1033 :

Обозначение части границ		Горизонтальное проложение (S), м	Описание прохождения части границ	Сведения о согласовании местоположения границ (согласовано/спорное)
от т.	до т.			
1	2	3	4	5
1186	176	20.45	-	-
176	1283	30.22	-	-
1283	1284	10.26	-	-
1284	1285	10.61	-	-
1285	1186	29.94	-	-

3. Сведения о характеристиках уточняемого земельного участка с кадастровым номером 16:16:213101:1033 :		
№ п/п	Наименование характеристики	Значение характеристики
1	2	3
1.	Адрес земельного участка	-
1.1.	Сведения о местоположении земельного участка (при отсутствии адреса) в структурированном в соответствии с федеральной информационной адресной системой виде	-
1.2.	Дополнительные сведения о местоположении земельного участка	-
2.	Площадь земельного участка ± величина погрешности определения (вычисления) площади ($P \pm \Delta P$), м ²	622 ± 17
3.	Формула, примененная для расчета предельной допустимой погрешности определения площади земельного участка, с подставленными значениями и итоговые (вычисленные) значения (ΔP), м ²	$\Delta P = 3.5 * M_t * \sqrt{P} = 3.5 * 0,2 * \sqrt{622} = 17$
4.	Площадь земельного участка согласно сведениям Единого государственного реестра недвижимости (Ркад), м ²	619
5.	Оценка расхождения Р и Ркад (Р - Ркад), м ²	3
6.	Предельные минимальный и максимальный размеры земельного участка (Рмин и Рмакс), м ²	- -
7.	Кадастровый номер или иной государственный учетный номер (инвентарный) объекта недвижимости, расположенного на земельном участке	16:16:213101:1239 16:16:213101:1527
8.	Вид (виды) разрешенного использования	Садоводство
8.1.	Дополнительные сведения об использовании земельного участка	-
9.	Сведения о земельных участках (землях общего пользования, территории общего пользования), посредством которых обеспечивается доступ	Земли общего пользования
10.	Иные сведения	-
4. Пояснения к сведениям об уточняемом земельном участке с кадастровым номером 16:16:213101:1033 :		
1.	-	

Сведения об уточняемых земельных участках, необходимые для исправления реестровых ошибок в сведениях о местоположении их границ

1. Сведения о характерных точках границ уточняемого земельного участка с кадастровым номером 16:16:213101:1034 :

Система координат МСК-16					Зона № 1		
Обозначение характерных точек границ	Координаты, м				Метод определения координат	Формулы, примененные для расчета средней квадратической погрешности определения координат характерных точек границ (Mt), с подставленными в такие формулы значениями и итоговые (вычисленные) значения Mt, м	Описание закрепления точки
	содержатся в Едином государственном реестре недвижимости		определены в результате выполнения комплексных кадастровых работ				
	X	Y	X	Y			
1	2	3	4	5	6	7	8
909	491058.20	1307814.83	491058.20	1307814.83	Метод спутниковых геодезических измерений (определений)	$Mt = \sqrt{(m_0^2 + m_1^2)}$	Долговременный межевой знак
1286	491050.29	1307833.26	491050.29	1307833.26	Метод спутниковых геодезических измерений (определений)	$Mt = \sqrt{(m_0^2 + m_1^2)}$	Долговременный межевой знак
1287	491022.65	1307820.01	491022.44	1307820.07	Метод спутниковых геодезических измерений (определений)	$Mt = \sqrt{(m_0^2 + m_1^2)}$	Долговременный межевой знак
910	491030.03	1307802.76	491029.94	1307802.56	Метод спутниковых геодезических измерений (определений)	$Mt = \sqrt{(m_0^2 + m_1^2)}$	Долговременный межевой знак
909	491058.20	1307814.83	491058.20	1307814.83	Метод спутниковых геодезических измерений (определений)	$Mt = \sqrt{(m_0^2 + m_1^2)}$	Долговременный межевой знак

2. Сведения о частях границ уточняемого земельного участка с кадастровым номером 16:16:213101:1034 :

Обозначение части границ		Горизонтальное проложение (S), м	Описание прохождения части границ	Сведения о согласовании местоположения границ (согласовано/спорное)
от т.	до т.			
1	2	3	4	5
909	1286	20.06	-	-
1286	1287	30.82	-	-
1287	910	19.05	-	-
910	909	30.81	-	-

3. Сведения о характеристиках уточняемого земельного участка с кадастровым номером 16:16:213101:1034 :		
№ п/п	Наименование характеристики	Значение характеристики
1	2	3
1.	Адрес земельного участка	-
1.1.	Сведения о местоположении земельного участка (при отсутствии адреса) в структурированном в соответствии с федеральной информационной адресной системой виде	-
1.2.	Дополнительные сведения о местоположении земельного участка	-
2.	Площадь земельного участка ± величина погрешности определения (вычисления) площади ($P \pm \Delta P$), м ²	602 ± 17
3.	Формула, примененная для расчета предельной допустимой погрешности определения площади земельного участка, с подставленными значениями и итоговые (вычисленные) значения (ΔP), м ²	$\Delta P = 3.5 * M_t * \sqrt{P} = 3.5 * 0,2 * \sqrt{602} = 17$
4.	Площадь земельного участка согласно сведениям Единого государственного реестра недвижимости ($P_{\text{кад}}$), м ²	595
5.	Оценка расхождения P и $P_{\text{кад}}$ ($P - P_{\text{кад}}$), м ²	7
6.	Предельные минимальный и максимальный размеры земельного участка ($P_{\text{мин}}$ и $P_{\text{макс}}$), м ²	- -
7.	Кадастровый номер или иной государственный учетный номер (инвентарный) объекта недвижимости, расположенного на земельном участке	16:16:213101:1240
8.	Вид (виды) разрешенного использования	Садоводство
8.1.	Дополнительные сведения об использовании земельного участка	-
9.	Сведения о земельных участках (землях общего пользования, территории общего пользования), посредством которых обеспечивается доступ	Земли общего пользования
10.	Иные сведения	-
4. Пояснения к сведениям об уточняемом земельном участке с кадастровым номером 16:16:213101:1034 :		
1.	-	

Сведения об уточняемых земельных участках, необходимые для исправления реестровых ошибок в сведениях о местоположении их границ

1. Сведения о характерных точках границ уточняемого земельного участка с кадастровым номером 16:16:213101:1036 :

Система координат МСК-16

Зона № 1

Обозначение характерных точек границ	Координаты, м				Метод определения координат	Формулы, примененные для расчета средней квадратической погрешности определения координат характерных точек границ (Mt), с подставленными в такие формулы значениями и итоговые (вычисленные) значения Mt, м	Описание закрепления точки
	содержатся в Едином государственном реестре недвижимости		определены в результате выполнения комплексных кадастровых работ				
	X	Y	X	Y			
1	2	3	4	5	6	7	8
45	490810.42	1308063.13	490810.31	1308063.08	Метод спутниковых геодезических измерений (определений)	$Mt = \sqrt{(m_0^2 + m_1^2)}$	Долговременный межевой знак
44	490818.73	1308044.90	490818.52	1308044.98	Метод спутниковых геодезических измерений (определений)	$Mt = \sqrt{(m_0^2 + m_1^2)}$	Долговременный межевой знак
985	490845.42	1308056.86	490845.36	1308057.00	Метод спутниковых геодезических измерений (определений)	$Mt = \sqrt{(m_0^2 + m_1^2)}$	Долговременный межевой знак
984	490837.53	1308074.87	490837.36	1308074.95	Метод спутниковых геодезических измерений (определений)	$Mt = \sqrt{(m_0^2 + m_1^2)}$	Долговременный межевой знак
45	490810.42	1308063.13	490810.31	1308063.08	Метод спутниковых геодезических измерений (определений)	$Mt = \sqrt{(m_0^2 + m_1^2)}$	Долговременный межевой знак

2. Сведения о частях границ уточняемого земельного участка с кадастровым номером 16:16:213101:1036 :

Обозначение части границ		Горизонтальное проложение (S), м	Описание прохождения части границ	Сведения о согласовании местоположения границ (согласовано/спорное)
от т.	до т.			
1	2	3	4	5
45	44	19.87	-	-
44	985	29.41	-	-
985	984	19.65	-	-
984	45	29.54	-	-

3. Сведения о характеристиках уточняемого земельного участка с кадастровым номером 16:16:213101:1036 :		
№ п/п	Наименование характеристики	Значение характеристики
1	2	3
1.	Адрес земельного участка	-
1.1.	Сведения о местоположении земельного участка (при отсутствии адреса) в структурированном в соответствии с федеральной информационной адресной системой виде	-
1.2.	Дополнительные сведения о местоположении земельного участка	-
2.	Площадь земельного участка ± величина погрешности определения (вычисления) площади ($P \pm \Delta P$), м ²	582 ± 17
3.	Формула, примененная для расчета предельной допустимой погрешности определения площади земельного участка, с подставленными значениями и итоговые (вычисленные) значения (ΔP), м ²	$\Delta P = 3.5 * M_t * \sqrt{P} = 3.5 * 0,2 * \sqrt{582} = 17$
4.	Площадь земельного участка согласно сведениям Единого государственного реестра недвижимости (Ркад), м ²	574
5.	Оценка расхождения Р и Ркад (Р - Ркад), м ²	8
6.	Предельные минимальный и максимальный размеры земельного участка (Рмин и Рмакс), м ²	- -
7.	Кадастровый номер или иной государственный учетный номер (инвентарный) объекта недвижимости, расположенного на земельном участке	16:16:213101:1421
8.	Вид (виды) разрешенного использования	Садоводство
8.1.	Дополнительные сведения об использовании земельного участка	-
9.	Сведения о земельных участках (землях общего пользования, территории общего пользования), посредством которых обеспечивается доступ	Земли общего пользования
10.	Иные сведения	-
4. Пояснения к сведениям об уточняемом земельном участке с кадастровым номером 16:16:213101:1036 :		
1.	-	

Сведения об уточняемых земельных участках, необходимые для исправления реестровых ошибок в сведениях о местоположении их границ

1. Сведения о характерных точках границ уточняемого земельного участка с кадастровым номером 16:16:213101:1037 :

Система координат МСК-16

Зона № 1

Обозначение характерных точек границ	Координаты, м				Метод определения координат	Формулы, примененные для расчета средней квадратической погрешности определения координат характерных точек границ (Mt), с подставленными в такие формулы значениями и итоговые (вычисленные) значения Mt, м	Описание закрепления точки
	содержатся в Едином государственном реестре недвижимости		определены в результате выполнения комплексных кадастровых работ				
	X	Y	X	Y			
1	2	3	4	5	6	7	8
1288	490951.13	1308213.79	490951.13	1308213.79	Метод спутниковых геодезических измерений (определений)	$Mt = \sqrt{(m_0^2 + m_1^2)}$	Долговременный межевой знак
1289	490943.86	1308230.22	490943.86	1308230.22	Метод спутниковых геодезических измерений (определений)	$Mt = \sqrt{(m_0^2 + m_1^2)}$	Долговременный межевой знак
1290	490942.71	1308232.63	490942.15	1308232.64	Метод спутниковых геодезических измерений (определений)	$Mt = \sqrt{(m_0^2 + m_1^2)}$	Долговременный межевой знак
1271	490915.73	1308220.24	490915.73	1308220.24	Метод спутниковых геодезических измерений (определений)	$Mt = \sqrt{(m_0^2 + m_1^2)}$	Долговременный межевой знак
1270	490923.76	1308201.61	490923.76	1308201.61	Метод спутниковых геодезических измерений (определений)	$Mt = \sqrt{(m_0^2 + m_1^2)}$	Долговременный межевой знак
1288	490951.13	1308213.79	490951.13	1308213.79	Метод спутниковых геодезических измерений (определений)	$Mt = \sqrt{(m_0^2 + m_1^2)}$	Долговременный межевой знак

2. Сведения о частях границ уточняемого земельного участка с кадастровым номером 16:16:213101:1037 :

Обозначение части границ		Горизонтальное проложение (S), м	Описание прохождения части границ	Сведения о согласовании местоположения границ (согласовано/спорное)
от т.	до т.			
1	2	3	4	5
1288	1289	17.97	-	-
1289	1290	2.96	-	-
1290	1271	29.19	-	-
1271	1270	20.29	-	-
1270	1288	29.96	-	-

3. Сведения о характеристиках уточняемого земельного участка с кадастровым номером 16:16:213101:1037 :		
№ п/п	Наименование характеристики	Значение характеристики
1	2	3
1.	Адрес земельного участка	-
1.1.	Сведения о местоположении земельного участка (при отсутствии адреса) в структурированном в соответствии с федеральной информационной адресной системой виде	-
1.2.	Дополнительные сведения о местоположении земельного участка	-
2.	Площадь земельного участка ± величина погрешности определения (вычисления) площади ($P \pm \Delta P$), м ²	614 ± 17
3.	Формула, примененная для расчета предельной допустимой погрешности определения площади земельного участка, с подставленными значениями и итоговые (вычисленные) значения (ΔP), м ²	$\Delta P = 3.5 * M_t * \sqrt{P} = 3.5 * 0,2 * \sqrt{614} = 17$
4.	Площадь земельного участка согласно сведениям Единого государственного реестра недвижимости ($P_{\text{кад}}$), м ²	611
5.	Оценка расхождения P и $P_{\text{кад}}$ ($P - P_{\text{кад}}$), м ²	3
6.	Предельные минимальный и максимальный размеры земельного участка ($P_{\text{мин}}$ и $P_{\text{макс}}$), м ²	- -
7.	Кадастровый номер или иной государственный учетный номер (инвентарный) объекта недвижимости, расположенного на земельном участке	16:16:213101:1485
8.	Вид (виды) разрешенного использования	Садоводство
8.1.	Дополнительные сведения об использовании земельного участка	-
9.	Сведения о земельных участках (землях общего пользования, территории общего пользования), посредством которых обеспечивается доступ	Земли общего пользования
10.	Иные сведения	-
4. Пояснения к сведениям об уточняемом земельном участке с кадастровым номером 16:16:213101:1037 :		
1.	-	

Сведения об уточняемых земельных участках, необходимые для исправления реестровых ошибок в сведениях о местоположении их границ

1. Сведения о характерных точках границ уточняемого земельного участка с кадастровым номером 16:16:213101:1039 :

Система координат МСК-16

Зона № 1

Обозначение характерных точек границ	Координаты, м				Метод определения координат	Формулы, примененные для расчета средней квадратической погрешности определения координат характерных точек границ (Mt), с подставленными в такие формулы значениями и итоговые (вычисленные) значения Mt, м	Описание закрепления точки
	содержатся в Едином государственном реестре недвижимости		определены в результате выполнения комплексных кадастровых работ				
	X	Y	X	Y			
1	2	3	4	5	6	7	8
1214	491009.80	1307697.90	491009.80	1307697.90	Метод спутниковых геодезических измерений (определений)	$Mt = \sqrt{(m_0^2 + m_1^2)}$	Долговременный межевой знак
1213	491007.40	1307721.80	491007.40	1307721.80	Метод спутниковых геодезических измерений (определений)	$Mt = \sqrt{(m_0^2 + m_1^2)}$	Долговременный межевой знак
1208	-	-	491001.22	1307721.59	Метод спутниковых геодезических измерений (определений)	$Mt = \sqrt{(m_0^2 + m_1^2)}$	Долговременный межевой знак
1207	-	-	490996.24	1307721.42	Метод спутниковых геодезических измерений (определений)	$Mt = \sqrt{(m_0^2 + m_1^2)}$	Долговременный межевой знак
н234У	-	-	490989.08	1307721.18	Метод спутниковых геодезических измерений (определений)	$Mt = \sqrt{(m_0^2 + m_1^2)}$	Долговременный межевой знак
1291	490983.90	1307721.00	-	-	-	7.5	-
1206	490980.70	1307720.90	490980.67	1307721.13	Метод спутниковых геодезических измерений (определений)	$Mt = \sqrt{(m_0^2 + m_1^2)}$	Долговременный межевой знак
1292	490981.20	1307716.80	490980.96	1307717.07	Метод спутниковых геодезических измерений (определений)	$Mt = \sqrt{(m_0^2 + m_1^2)}$	Долговременный межевой знак
270	490983.90	1307694.00	490982.50	1307691.93	Метод спутниковых геодезических измерений (определений)	$Mt = \sqrt{(m_0^2 + m_1^2)}$	Долговременный межевой знак
269	-	-	491010.21	1307695.15	Метод спутниковых геодезических измерений (определений)	$Mt = \sqrt{(m_0^2 + m_1^2)}$	Долговременный межевой знак

1. Сведения о характерных точках границ уточняемого земельного участка с кадастровым номером 16:16:213101:1039 :							
Система координат МСК-16							Зона № 1
Обозначение характерных точек границ	Координаты, м				Метод определения координат	Формулы, примененные для расчета средней квадратической погрешности определения координат характерных точек границ (Mt), с подставленными в такие формулы значениями и итоговые (вычисленные) значения Mt, м	Описание закрепления точки
	содержатся в Едином государственном реестре недвижимости		определены в результате выполнения комплексных кадастровых работ				
	X	Y	X	Y			
1	2	3	4	5	6	7	8
268	-	-	491009.96	1307696.85	Метод спутниковых геодезических измерений (определений)	$Mt = \sqrt{(m_0^2 + m_1^2)}$	Долговременный межевой знак
1214	491009.80	1307697.90	491009.80	1307697.90	Метод спутниковых геодезических измерений (определений)	$Mt = \sqrt{(m_0^2 + m_1^2)}$	Долговременный межевой знак
2. Сведения о частях границ уточняемого земельного участка с кадастровым номером 16:16:213101:1039 :							
Обозначение части границ		Горизонтальное проложение (S), м	Описание прохождения части границ	Сведения о согласовании местоположения границ (согласовано/спорное)			
от т.	до т.						
1	2	3	4	5			
1214	1213	24.02	-	-			
1213	1208	6.18	-	-			
1208	1207	4.98	-	-			
1207	н234У	7.16	-	-			
н234У	1206	8.41	-	-			
1206	1292	4.07	-	-			
1292	270	25.19	-	-			
270	269	27.90	-	-			
269	268	1.72	-	-			
268	1214	1.06	-	-			
3. Сведения о характеристиках уточняемого земельного участка с кадастровым номером 16:16:213101:1039 :							
№ п/п	Наименование характеристики			Значение характеристики			
1	2			3			
1.	Адрес земельного участка			-			
1.1.	Сведения о местоположении земельного участка (при отсутствии адреса) в структурированном в соответствии с федеральной информационной адресной системой виде			-			
1.2.	Дополнительные сведения о местоположении земельного участка			-			
2.	Площадь земельного участка ± величина погрешности определения (вычисления) площади (P ± ΔP), м2			760 ± 19			

3. Сведения о характеристиках уточняемого земельного участка с кадастровым номером 16:16:213101:1039 :		
№ п/п	Наименование характеристики	Значение характеристики
1	2	3
3.	Формула, примененная для расчета предельной допустимой погрешности определения площади земельного участка, с подставленными значениями и итоговые (вычисленные) значения (ΔP), м ²	$\Delta P=3.5*Mt*\sqrt{P}=3.5*0,2*\sqrt{760}=19$
4.	Площадь земельного участка согласно сведениям Единого государственного реестра недвижимости (Ркад), м ²	678
5.	Оценка расхождения Р и Ркад (Р - Ркад), м ²	82
6.	Предельные минимальный и максимальный размеры земельного участка (Рмин и Рмакс), м ²	- -
7.	Кадастровый номер или иной государственный учетный номер (инвентарный) объекта недвижимости, расположенного на земельном участке	16:16:213101:1226
8.	Вид (виды) разрешенного использования	Садоводство
8.1.	Дополнительные сведения об использовании земельного участка	-
9.	Сведения о земельных участках (землях общего пользования, территории общего пользования), посредством которых обеспечивается доступ	Земли общего пользования
10.	Иные сведения	-
4. Пояснения к сведениям об уточняемом земельном участке с кадастровым номером 16:16:213101:1039 :		
1.	-	

Сведения об уточняемых земельных участках, необходимые для исправления реестровых ошибок в сведениях о местоположении их границ

1. Сведения о характерных точках границ уточняемого земельного участка с кадастровым номером 16:16:213101:1040 :

Система координат МСК-16					Зона № 1		
Обозначение характерных точек границ	Координаты, м				Метод определения координат	Формулы, примененные для расчета средней квадратической погрешности определения координат характерных точек границ (Mt), с подставленными в такие формулы значениями и итоговые (вычисленные) значения Mt, м	Описание закрепления точки
	содержатся в Едином государственном реестре недвижимости		определены в результате выполнения комплексных кадастровых работ				
	X	Y	X	Y			
1	2	3	4	5	6	7	8
758	491177.09	1308185.42	491177.09	1308185.42	Метод спутниковых геодезических измерений (определений)	$Mt = \sqrt{(m_0^2 + m_1^2)}$	Долговременный межевой знак
1293	491168.92	1308203.84	491168.92	1308203.84	Метод спутниковых геодезических измерений (определений)	$Mt = \sqrt{(m_0^2 + m_1^2)}$	Долговременный межевой знак
1294	491140.89	1308192.89	491140.86	1308192.88	Метод спутниковых геодезических измерений (определений)	$Mt = \sqrt{(m_0^2 + m_1^2)}$	Долговременный межевой знак
1295	491142.16	1308189.98	-	-	-	0.2	Долговременный межевой знак
759	491148.91	1308174.53	491148.73	1308174.61	Метод спутниковых геодезических измерений (определений)	$Mt = \sqrt{(m_0^2 + m_1^2)}$	Долговременный межевой знак
758	491177.09	1308185.42	491177.09	1308185.42	Метод спутниковых геодезических измерений (определений)	$Mt = \sqrt{(m_0^2 + m_1^2)}$	Долговременный межевой знак

2. Сведения о частях границ уточняемого земельного участка с кадастровым номером 16:16:213101:1040 :

Обозначение части границ		Горизонтальное проложение (S), м	Описание прохождения части границ	Сведения о согласовании местоположения границ (согласовано/спорное)
от т.	до т.			
1	2	3	4	5
758	1293	20.15	-	-
1293	1294	30.12	-	-
1294	759	19.89	-	-
759	758	30.35	-	-

3. Сведения о характеристиках уточняемого земельного участка с кадастровым номером 16:16:213101:1040 :		
№ п/п	Наименование характеристики	Значение характеристики
1	2	3
1.	Адрес земельного участка	-
1.1.	Сведения о местоположении земельного участка (при отсутствии адреса) в структурированном в соответствии с федеральной информационной адресной системой виде	-
1.2.	Дополнительные сведения о местоположении земельного участка	-
2.	Площадь земельного участка ± величина погрешности определения (вычисления) площади ($P \pm \Delta P$), м ²	605 ± 17
3.	Формула, примененная для расчета предельной допустимой погрешности определения площади земельного участка, с подставленными значениями и итоговые (вычисленные) значения (ΔP), м ²	$\Delta P = 3.5 * M_t * \sqrt{P} = 3.5 * 0,2 * \sqrt{605} = 17$
4.	Площадь земельного участка согласно сведениям Единого государственного реестра недвижимости ($P_{\text{кад}}$), м ²	605
5.	Оценка расхождения P и $P_{\text{кад}}$ ($P - P_{\text{кад}}$), м ²	-
6.	Предельные минимальный и максимальный размеры земельного участка ($P_{\text{мин}}$ и $P_{\text{макс}}$), м ²	- -
7.	Кадастровый номер или иной государственный учетный номер (инвентарный) объекта недвижимости, расположенного на земельном участке	16:16:213101:1437
8.	Вид (виды) разрешенного использования	Садоводство
8.1.	Дополнительные сведения об использовании земельного участка	-
9.	Сведения о земельных участках (землях общего пользования, территории общего пользования), посредством которых обеспечивается доступ	Земли общего пользования
10.	Иные сведения	-
4. Пояснения к сведениям об уточняемом земельном участке с кадастровым номером 16:16:213101:1040 :		
1.	-	

Сведения об уточняемых земельных участках, необходимые для исправления реестровых ошибок в сведениях о местоположении их границ

1. Сведения о характерных точках границ уточняемого земельного участка с кадастровым номером 16:16:213101:1042 :

Система координат МСК-16					Зона № 1		
Обозначение характерных точек границ	Координаты, м				Метод определения координат	Формулы, примененные для расчета средней квадратической погрешности определения координат характерных точек границ (Mt), с подставленными в такие формулы значениями и итоговые (вычисленные) значения Mt, м	Описание закрепления точки
	содержатся в Едином государственном реестре недвижимости		определены в результате выполнения комплексных кадастровых работ				
	X	Y	X	Y			
1	2	3	4	5	6	7	8
759	491148.73	1308174.61	491148.73	1308174.61	Метод спутниковых геодезических измерений (определений)	$Mt = \sqrt{(m_0^2 + m_1^2)}$	Долговременный межевой знак
1294	491140.86	1308192.88	491140.86	1308192.88	Метод спутниковых геодезических измерений (определений)	$Mt = \sqrt{(m_0^2 + m_1^2)}$	Долговременный межевой знак
1296	491132.88	1308211.29	491132.88	1308211.29	Метод спутниковых геодезических измерений (определений)	$Mt = \sqrt{(m_0^2 + m_1^2)}$	Долговременный межевой знак
74	491104.63	1308200.33	491104.53	1308200.29	Метод спутниковых геодезических измерений (определений)	$Mt = \sqrt{(m_0^2 + m_1^2)}$	Долговременный межевой знак
73	491112.50	1308181.58	491112.50	1308181.58	Метод спутниковых геодезических измерений (определений)	$Mt = \sqrt{(m_0^2 + m_1^2)}$	Долговременный межевой знак
72	491120.27	1308163.53	491120.27	1308163.53	Метод спутниковых геодезических измерений (определений)	$Mt = \sqrt{(m_0^2 + m_1^2)}$	Долговременный межевой знак
759	491148.73	1308174.61	491148.73	1308174.61	Метод спутниковых геодезических измерений (определений)	$Mt = \sqrt{(m_0^2 + m_1^2)}$	Долговременный межевой знак

2. Сведения о частях границ уточняемого земельного участка с кадастровым номером 16:16:213101:1042 :

Обозначение части границ		Горизонтальное проложение (S), м	Описание прохождения части границ	Сведения о согласовании местоположения границ (согласовано/спорное)
от т.	до т.			
1	2	3	4	5
759	1294	19.89	-	-
1294	1296	20.07	-	-

2. Сведения о частях границ уточняемого земельного участка с кадастровым номером 16:16:213101:1042 :				
Обозначение части границ		Горизонтальное проложение (S), м	Описание прохождения части границ	Сведения о согласовании местоположения границ (согласовано/спорное)
от т.	до т.			
1	2	3	4	5
1296	74	30.41	-	-
74	73	20.34	-	-
73	72	19.65	-	-
72	759	30.54	-	-
3. Сведения о характеристиках уточняемого земельного участка с кадастровым номером 16:16:213101:1042 :				
№ п/п	Наименование характеристики		Значение характеристики	
1	2		3	
1.	Адрес земельного участка		-	
1.1.	Сведения о местоположении земельного участка (при отсутствии адреса) в структурированном в соответствии с федеральной информационной адресной системой виде		-	
1.2.	Дополнительные сведения о местоположении земельного участка		-	
2.	Площадь земельного участка ± величина погрешности определения (вычисления) площади (P ± ΔP), м2		1219 ± 24	
3.	Формула, примененная для расчета предельной допустимой погрешности определения площади земельного участка, с подставленными значениями и итоговые (вычисленные) значения (ΔP), м2		ΔP=3.5*Mt*√P=3.5*0,2*√1219=24	
4.	Площадь земельного участка согласно сведениям Единого государственного реестра недвижимости (Ркад), м2		1218	
5.	Оценка расхождения P и Ркад (P - Ркад), м2		1	
6.	Предельные минимальный и максимальный размеры земельного участка (Рмин и Рмакс), м2		- -	
7.	Кадастровый номер или иной государственный учетный номер (инвентарный) объекта недвижимости, расположенного на земельном участке		16:16:213101:1909 16:16:213101:1241	
8.	Вид (виды) разрешенного использования		Садоводство	
8.1.	Дополнительные сведения об использовании земельного участка		-	
9.	Сведения о земельных участках (землях общего пользования, территории общего пользования), посредством которых обеспечивается доступ		Земли общего пользования	
10.	Иные сведения		-	
4. Пояснения к сведениям об уточняемом земельном участке с кадастровым номером 16:16:213101:1042 :				
1.	-			

Сведения об уточняемых земельных участках, необходимые для исправления реестровых ошибок в сведениях о местоположении их границ

1. Сведения о характерных точках границ уточняемого земельного участка с кадастровым номером 16:16:213101:1044 :

Система координат МСК-16

Зона № 1

Обозначение характерных точек границ	Координаты, м				Метод определения координат	Формулы, примененные для расчета средней квадратической погрешности определения координат характерных точек границ (Mt), с подставленными в такие формулы значениями и итоговые (вычисленные) значения Mt, м	Описание закрепления точки
	содержатся в Едином государственном реестре недвижимости		определены в результате выполнения комплексных кадастровых работ				
	X	Y	X	Y			
1	2	3	4	5	6	7	8
1206	490980.72	1307721.14	490980.67	1307721.13	Метод спутниковых геодезических измерений (определений)	$Mt = \sqrt{(m_0^2 + m_1^2)}$	Долговременный межевой знак
н233У	-	-	490979.90	1307736.02	Метод спутниковых геодезических измерений (определений)	$Mt = \sqrt{(m_0^2 + m_1^2)}$	Долговременный межевой знак
н232У	-	-	490979.43	1307748.95	Метод спутниковых геодезических измерений (определений)	$Mt = \sqrt{(m_0^2 + m_1^2)}$	Долговременный межевой знак
1205	490979.25	1307754.66	490979.25	1307754.80	Метод спутниковых геодезических измерений (определений)	$Mt = \sqrt{(m_0^2 + m_1^2)}$	Долговременный межевой знак
1256	490959.32	1307754.02	490959.32	1307754.02	Метод спутниковых геодезических измерений (определений)	$Mt = \sqrt{(m_0^2 + m_1^2)}$	Долговременный межевой знак
н250У	-	-	490959.74	1307748.93	Метод спутниковых геодезических измерений (определений)	$Mt = \sqrt{(m_0^2 + m_1^2)}$	Долговременный межевой знак
1255	490960.93	1307720.92	490960.95	1307720.73	Метод спутниковых геодезических измерений (определений)	$Mt = \sqrt{(m_0^2 + m_1^2)}$	Долговременный межевой знак
1206	490980.72	1307721.14	490980.67	1307721.13	Метод спутниковых геодезических измерений (определений)	$Mt = \sqrt{(m_0^2 + m_1^2)}$	Долговременный межевой знак

2. Сведения о частях границ уточняемого земельного участка с кадастровым номером 16:16:213101:1044 :				
Обозначение части границ		Горизонтальное проложение (S), м	Описание прохождения части границ	Сведения о согласовании местоположения границ (согласовано/спорное)
от т.	до т.			
1	2	3	4	5
1206	н233У	14.91	-	-
н233У	н232У	12.94	-	-
н232У	1205	5.85	-	-
1205	1256	19.95	-	-
1256	н250У	5.11	-	-
н250У	1255	28.23	-	-
1255	1206	19.72	-	-
3. Сведения о характеристиках уточняемого земельного участка с кадастровым номером 16:16:213101:1044 :				
№ п/п	Наименование характеристики		Значение характеристики	
1	2		3	
1.	Адрес земельного участка		-	
1.1.	Сведения о местоположении земельного участка (при отсутствии адреса) в структурированном в соответствии с федеральной информационной адресной системой виде		-	
1.2.	Дополнительные сведения о местоположении земельного участка		-	
2.	Площадь земельного участка ± величина погрешности определения (вычисления) площади (P ± ΔP), м ²		659 ± 18	
3.	Формула, примененная для расчета предельной допустимой погрешности определения площади земельного участка, с подставленными значениями и итоговые (вычисленные) значения (ΔP), м ²		$\Delta P = 3.5 * M_t * \sqrt{P} = 3.5 * 0,2 * \sqrt{659} = 18$	
4.	Площадь земельного участка согласно сведениям Единого государственного реестра недвижимости (P _{кад}), м ²		659	
5.	Оценка расхождения P и P _{кад} (P - P _{кад}), м ²		-	
6.	Предельные минимальный и максимальный размеры земельного участка (P _{мин} и P _{макс}), м ²		-	
7.	Кадастровый номер или иной государственный учетный номер (инвентарный) объекта недвижимости, расположенного на земельном участке		-	
8.	Вид (виды) разрешенного использования		Садоводство	
8.1.	Дополнительные сведения об использовании земельного участка		-	
9.	Сведения о земельных участках (землях общего пользования, территории общего пользования), посредством которых обеспечивается доступ		Земли общего пользования	
10.	Иные сведения		-	
4. Пояснения к сведениям об уточняемом земельном участке с кадастровым номером 16:16:213101:1044 :				
1.	-			

Сведения об уточняемых земельных участках, необходимые для исправления реестровых ошибок в сведениях о местоположении их границ

1. Сведения о характерных точках границ уточняемого земельного участка с кадастровым номером 16:16:213101:1046 :

Система координат МСК-16

Зона № 1

Обозначение характерных точек границ	Координаты, м				Метод определения координат	Формулы, примененные для расчета средней квадратической погрешности определения координат характерных точек границ (Mt), с подставленными в такие формулы значениями и итоговые (вычисленные) значения Mt, м	Описание закрепления точки
	содержатся в Едином государственном реестре недвижимости		определены в результате выполнения комплексных кадастровых работ				
	X	Y	X	Y			
1	2	3	4	5	6	7	8
748	491153.09	1308326.17	491153.40	1308326.24	Метод спутниковых геодезических измерений (определений)	$Mt = \sqrt{(m_0^2 + m_1^2)}$	Долговременный межевой знак
1282	491144.89	1308344.64	491144.89	1308344.64	Метод спутниковых геодезических измерений (определений)	$Mt = \sqrt{(m_0^2 + m_1^2)}$	Долговременный межевой знак
1297	491117.21	1308333.44	491117.21	1308333.44	Метод спутниковых геодезических измерений (определений)	$Mt = \sqrt{(m_0^2 + m_1^2)}$	Долговременный межевой знак
1298	491124.88	1308315.60	491124.88	1308315.60	Метод спутниковых геодезических измерений (определений)	$Mt = \sqrt{(m_0^2 + m_1^2)}$	Долговременный межевой знак
748	491153.09	1308326.17	491153.40	1308326.24	Метод спутниковых геодезических измерений (определений)	$Mt = \sqrt{(m_0^2 + m_1^2)}$	Долговременный межевой знак

2. Сведения о частях границ уточняемого земельного участка с кадастровым номером 16:16:213101:1046 :

Обозначение части границ		Горизонтальное проложение (S), м	Описание прохождения части границ	Сведения о согласовании местоположения границ (согласовано/спорное)
от т.	до т.			
1	2	3	4	5
748	1282	20.27	-	-
1282	1297	29.86	-	-
1297	1298	19.42	-	-
1298	748	30.44	-	-

3. Сведения о характеристиках уточняемого земельного участка с кадастровым номером 16:16:213101:1046 :		
№ п/п	Наименование характеристики	Значение характеристики
1	2	3
1.	Адрес земельного участка	-
1.1.	Сведения о местоположении земельного участка (при отсутствии адреса) в структурированном в соответствии с федеральной информационной адресной системой виде	-
1.2.	Дополнительные сведения о местоположении земельного участка	-
2.	Площадь земельного участка ± величина погрешности определения (вычисления) площади ($P \pm \Delta P$), м ²	598 ± 17
3.	Формула, примененная для расчета предельной допустимой погрешности определения площади земельного участка, с подставленными значениями и итоговые (вычисленные) значения (ΔP), м ²	$\Delta P = 3.5 * M_t * \sqrt{P} = 3.5 * 0,2 * \sqrt{598} = 17$
4.	Площадь земельного участка согласно сведениям Единого государственного реестра недвижимости (Ркад), м ²	594
5.	Оценка расхождения Р и Ркад (Р - Ркад), м ²	4
6.	Предельные минимальный и максимальный размеры земельного участка (Рмин и Рмакс), м ²	- -
7.	Кадастровый номер или иной государственный учетный номер (инвентарный) объекта недвижимости, расположенного на земельном участке	16:16:213101:1518
8.	Вид (виды) разрешенного использования	Садоводство
8.1.	Дополнительные сведения об использовании земельного участка	-
9.	Сведения о земельных участках (землях общего пользования, территории общего пользования), посредством которых обеспечивается доступ	Земли общего пользования
10.	Иные сведения	-
4. Пояснения к сведениям об уточняемом земельном участке с кадастровым номером 16:16:213101:1046 :		
1.	-	

Сведения об уточняемых земельных участках, необходимые для исправления реестровых ошибок в сведениях о местоположении их границ

1. Сведения о характерных точках границ уточняемого земельного участка с кадастровым номером 16:16:213101:1047 :

Система координат МСК-16					Зона № 1		
Обозначение характерных точек границ	Координаты, м				Метод определения координат	Формулы, примененные для расчета средней квадратической погрешности определения координат характерных точек границ (Mt), с подставленными в такие формулы значениями и итоговые (вычисленные) значения Mt, м	Описание закрепления точки
	содержатся в Едином государственном реестре недвижимости		определены в результате выполнения комплексных кадастровых работ				
	X	Y	X	Y			
1	2	3	4	5	6	7	8
894	490967.60	1308177.17	490967.60	1308177.17	Метод спутниковых геодезических измерений (определений)	$Mt = \sqrt{(m_0^2 + m_1^2)}$	Долговременный межевой знак
422	490959.59	1308195.21	490959.59	1308195.21	Метод спутниковых геодезических измерений (определений)	$Mt = \sqrt{(m_0^2 + m_1^2)}$	Долговременный межевой знак
1299	490932.11	1308182.65	490931.83	1308182.92	Метод спутниковых геодезических измерений (определений)	$Mt = \sqrt{(m_0^2 + m_1^2)}$	Долговременный межевой знак
891	490940.25	1308164.99	490939.76	1308164.83	Метод спутниковых геодезических измерений (определений)	$Mt = \sqrt{(m_0^2 + m_1^2)}$	Долговременный межевой знак
894	490967.60	1308177.17	490967.60	1308177.17	Метод спутниковых геодезических измерений (определений)	$Mt = \sqrt{(m_0^2 + m_1^2)}$	Долговременный межевой знак

2. Сведения о частях границ уточняемого земельного участка с кадастровым номером 16:16:213101:1047 :

Обозначение части границ		Горизонтальное проложение (S), м	Описание прохождения части границ	Сведения о согласовании местоположения границ (согласовано/спорное)
от т.	до т.			
1	2	3	4	5
894	422	19.74	-	-
422	1299	30.36	-	-
1299	891	19.75	-	-
891	894	30.45	-	-

3. Сведения о характеристиках уточняемого земельного участка с кадастровым номером 16:16:213101:1047 :		
№ п/п	Наименование характеристики	Значение характеристики
1	2	3
1.	Адрес земельного участка	-
1.1.	Сведения о местоположении земельного участка (при отсутствии адреса) в структурированном в соответствии с федеральной информационной адресной системой виде	-
1.2.	Дополнительные сведения о местоположении земельного участка	-
2.	Площадь земельного участка ± величина погрешности определения (вычисления) площади ($P \pm \Delta P$), м ²	600 ± 17
3.	Формула, примененная для расчета предельной допустимой погрешности определения площади земельного участка, с подставленными значениями и итоговые (вычисленные) значения (ΔP), м ²	$\Delta P = 3.5 * M_t * \sqrt{P} = 3.5 * 0,2 * \sqrt{600} = 17$
4.	Площадь земельного участка согласно сведениям Единого государственного реестра недвижимости ($P_{\text{кад}}$), м ²	589
5.	Оценка расхождения P и $P_{\text{кад}}$ ($P - P_{\text{кад}}$), м ²	11
6.	Предельные минимальный и максимальный размеры земельного участка ($P_{\text{мин}}$ и $P_{\text{макс}}$), м ²	- -
7.	Кадастровый номер или иной государственный учетный номер (инвентарный) объекта недвижимости, расположенного на земельном участке	16:16:213101:1621
8.	Вид (виды) разрешенного использования	ведение садоводства
8.1.	Дополнительные сведения об использовании земельного участка	-
9.	Сведения о земельных участках (землях общего пользования, территории общего пользования), посредством которых обеспечивается доступ	Земли общего пользования
10.	Иные сведения	-
4. Пояснения к сведениям об уточняемом земельном участке с кадастровым номером 16:16:213101:1047 :		
1.	-	

Сведения об уточняемых земельных участках, необходимые для исправления реестровых ошибок в сведениях о местоположении их границ

1. Сведения о характерных точках границ уточняемого земельного участка с кадастровым номером 16:16:213101:1048 :

Система координат МСК-16

Зона № 1

Обозначение характерных точек границ	Координаты, м				Метод определения координат	Формулы, примененные для расчета средней квадратической погрешности определения координат характерных точек границ (Mt), с подставленными в такие формулы значениями и итоговые (вычисленные) значения Mt, м	Описание закрепления точки
	содержатся в Едином государственном реестре недвижимости		определены в результате выполнения комплексных кадастровых работ				
	X	Y	X	Y			
1	2	3	4	5	6	7	8
644	491095.73	1308049.51	491095.73	1308049.51	Метод спутниковых геодезических измерений (определений)	$Mt = \sqrt{(m_0^2 + m_1^2)}$	Долговременный межевой знак
643	491087.11	1308068.55	491087.11	1308068.55	Метод спутниковых геодезических измерений (определений)	$Mt = \sqrt{(m_0^2 + m_1^2)}$	Долговременный межевой знак
642	491073.30	1308062.39	491073.30	1308062.39	Метод спутниковых геодезических измерений (определений)	$Mt = \sqrt{(m_0^2 + m_1^2)}$	Долговременный межевой знак
641	491059.04	1308056.24	491059.04	1308056.24	Метод спутниковых геодезических измерений (определений)	$Mt = \sqrt{(m_0^2 + m_1^2)}$	Долговременный межевой знак
842	-	-	491059.48	1308055.30	Метод спутниковых геодезических измерений (определений)	$Mt = \sqrt{(m_0^2 + m_1^2)}$	Долговременный межевой знак
21	491067.78	1308037.55	491067.78	1308037.55	Метод спутниковых геодезических измерений (определений)	$Mt = \sqrt{(m_0^2 + m_1^2)}$	Долговременный межевой знак
н256У	-	-	491082.55	1308043.67	Метод спутниковых геодезических измерений (определений)	$Mt = \sqrt{(m_0^2 + m_1^2)}$	Долговременный межевой знак
644	491095.73	1308049.51	491095.73	1308049.51	Метод спутниковых геодезических измерений (определений)	$Mt = \sqrt{(m_0^2 + m_1^2)}$	Долговременный межевой знак

2. Сведения о частях границ уточняемого земельного участка с кадастровым номером 16:16:213101:1048 :				
Обозначение части границ		Горизонтальное проложение (S), м	Описание прохождения части границ	Сведения о согласовании местоположения границ (согласовано/спорное)
от т.	до т.			
1	2	3	4	5
644	643	20.90	-	-
643	642	15.12	-	-
642	641	15.53	-	-
641	842	1.04	-	-
842	21	19.59	-	-
21	н256У	15.99	-	-
н256У	644	14.42	-	-
3. Сведения о характеристиках уточняемого земельного участка с кадастровым номером 16:16:213101:1048 :				
№ п/п	Наименование характеристики		Значение характеристики	
1	2		3	
1.	Адрес земельного участка		-	
1.1.	Сведения о местоположении земельного участка (при отсутствии адреса) в структурированном в соответствии с федеральной информационной адресной системой виде		-	
1.2.	Дополнительные сведения о местоположении земельного участка		-	
2.	Площадь земельного участка ± величина погрешности определения (вычисления) площади (P ± ΔP), м2		635 ± 18	
3.	Формула, примененная для расчета предельной допустимой погрешности определения площади земельного участка, с подставленными значениями и итоговые (вычисленные) значения (ΔP), м2		$\Delta P = 3.5 * M_t * \sqrt{P} = 3.5 * 0,2 * \sqrt{635} = 18$	
4.	Площадь земельного участка согласно сведениям Единого государственного реестра недвижимости (P _{кад}), м2		632	
5.	Оценка расхождения P и P _{кад} (P - P _{кад}), м2		3	
6.	Предельные минимальный и максимальный размеры земельного участка (P _{мин} и P _{макс}), м2		-	
7.	Кадастровый номер или иной государственный учетный номер (инвентарный) объекта недвижимости, расположенного на земельном участке		-	
8.	Вид (виды) разрешенного использования		Садоводство	
8.1.	Дополнительные сведения об использовании земельного участка		-	
9.	Сведения о земельных участках (землях общего пользования, территории общего пользования), посредством которых обеспечивается доступ		Земли общего пользования	
10.	Иные сведения		-	
4. Пояснения к сведениям об уточняемом земельном участке с кадастровым номером 16:16:213101:1048 :				
1.	-			

Сведения об уточняемых земельных участках, необходимые для исправления реестровых ошибок в сведениях о местоположении их границ

1. Сведения о характерных точках границ уточняемого земельного участка с кадастровым номером 16:16:213101:1049 :

Система координат МСК-16					Зона № 1		
Обозначение характерных точек границ	Координаты, м				Метод определения координат	Формулы, примененные для расчета средней квадратической погрешности определения координат характерных точек границ (Mt), с подставленными в такие формулы значениями и итоговые (вычисленные) значения Mt, м	Описание закрепления точки
	содержатся в Едином государственном реестре недвижимости		определены в результате выполнения комплексных кадастровых работ				
	X	Y	X	Y			
1	2	3	4	5	6	7	8
1300	491107.29	1308108.21	491107.53	1308108.30	Метод спутниковых геодезических измерений (определений)	$Mt = \sqrt{(m_0^2 + m_1^2)}$	Долговременный межевой знак
789	491104.84	1308114.28	491104.84	1308114.28	Метод спутниковых геодезических измерений (определений)	$Mt = \sqrt{(m_0^2 + m_1^2)}$	Долговременный межевой знак
794	491099.62	1308126.02	491099.58	1308125.89	Метод спутниковых геодезических измерений (определений)	$Mt = \sqrt{(m_0^2 + m_1^2)}$	Долговременный межевой знак
803	491071.53	1308114.09	491072.13	1308114.34	Метод спутниковых геодезических измерений (определений)	$Mt = \sqrt{(m_0^2 + m_1^2)}$	Долговременный межевой знак
1301	491079.86	1308095.76	491079.86	1308095.76	Метод спутниковых геодезических измерений (определений)	$Mt = \sqrt{(m_0^2 + m_1^2)}$	Долговременный межевой знак
1300	491107.29	1308108.21	491107.53	1308108.30	Метод спутниковых геодезических измерений (определений)	$Mt = \sqrt{(m_0^2 + m_1^2)}$	Долговременный межевой знак

2. Сведения о частях границ уточняемого земельного участка с кадастровым номером 16:16:213101:1049 :

Обозначение части границ		Горизонтальное проложение (S), м	Описание прохождения части границ	Сведения о согласовании местоположения границ (согласовано/спорное)
от т.	до т.			
1	2	3	4	5
1300	789	6.56	-	-
789	794	12.75	-	-
794	803	29.78	-	-
803	1301	20.12	-	-
1301	1300	30.38	-	-

3. Сведения о характеристиках уточняемого земельного участка с кадастровым номером 16:16:213101:1049 :		
№ п/п	Наименование характеристики	Значение характеристики
1	2	3
1.	Адрес земельного участка	-
1.1.	Сведения о местоположении земельного участка (при отсутствии адреса) в структурированном в соответствии с федеральной информационной адресной системой виде	-
1.2.	Дополнительные сведения о местоположении земельного участка	-
2.	Площадь земельного участка ± величина погрешности определения (вычисления) площади ($P \pm \Delta P$), м ²	593 ± 17
3.	Формула, примененная для расчета предельной допустимой погрешности определения площади земельного участка, с подставленными значениями и итоговые (вычисленные) значения (ΔP), м ²	$\Delta P = 3.5 * M_t * \sqrt{P} = 3.5 * 0,2 * \sqrt{593} = 17$
4.	Площадь земельного участка согласно сведениям Единого государственного реестра недвижимости ($P_{\text{кад}}$), м ²	600
5.	Оценка расхождения P и $P_{\text{кад}}$ ($P - P_{\text{кад}}$), м ²	7
6.	Предельные минимальный и максимальный размеры земельного участка ($P_{\text{мин}}$ и $P_{\text{макс}}$), м ²	- -
7.	Кадастровый номер или иной государственный учетный номер (инвентарный) объекта недвижимости, расположенного на земельном участке	16:16:213101:1587
8.	Вид (виды) разрешенного использования	Садоводство
8.1.	Дополнительные сведения об использовании земельного участка	-
9.	Сведения о земельных участках (землях общего пользования, территории общего пользования), посредством которых обеспечивается доступ	Земли общего пользования
10.	Иные сведения	-
4. Пояснения к сведениям об уточняемом земельном участке с кадастровым номером 16:16:213101:1049 :		
1.	-	

Сведения об уточняемых земельных участках, необходимые для исправления реестровых ошибок в сведениях о местоположении их границ

1. Сведения о характерных точках границ уточняемого земельного участка с кадастровым номером 16:16:213101:1056 :

Система координат МСК-16					Зона № 1		
Обозначение характерных точек границ	Координаты, м				Метод определения координат	Формулы, примененные для расчета средней квадратической погрешности определения координат характерных точек границ (Mt), с подставленными в такие формулы значениями и итоговые (вычисленные) значения Mt, м	Описание закрепления точки
	содержатся в Едином государственном реестре недвижимости		определены в результате выполнения комплексных кадастровых работ				
	X	Y	X	Y			
1	2	3	4	5	6	7	8
939	490832.10	1308248.00	490832.01	1308247.94	Метод спутниковых геодезических измерений (определений)	$Mt = \sqrt{(m_0^2 + m_1^2)}$	Долговременный межевой знак
938	490823.50	1308266.40	490823.37	1308266.42	Метод спутниковых геодезических измерений (определений)	$Mt = \sqrt{(m_0^2 + m_1^2)}$	Долговременный межевой знак
484	490795.80	1308254.50	490795.63	1308254.44	Метод спутниковых геодезических измерений (определений)	$Mt = \sqrt{(m_0^2 + m_1^2)}$	Долговременный межевой знак
483	490804.10	1308235.70	490804.10	1308235.70	Метод спутниковых геодезических измерений (определений)	$Mt = \sqrt{(m_0^2 + m_1^2)}$	Долговременный межевой знак
939	490832.10	1308248.00	490832.01	1308247.94	Метод спутниковых геодезических измерений (определений)	$Mt = \sqrt{(m_0^2 + m_1^2)}$	Долговременный межевой знак

2. Сведения о частях границ уточняемого земельного участка с кадастровым номером 16:16:213101:1056 :

Обозначение части границ		Горизонтальное проложение (S), м	Описание прохождения части границ	Сведения о согласовании местоположения границ (согласовано/спорное)
от т.	до т.			
1	2	3	4	5
939	938	20.40	-	-
938	484	30.22	-	-
484	483	20.57	-	-
483	939	30.48	-	-

3. Сведения о характеристиках уточняемого земельного участка с кадастровым номером 16:16:213101:1056 :		
№ п/п	Наименование характеристики	Значение характеристики
1	2	3
1.	Адрес земельного участка	-
1.1.	Сведения о местоположении земельного участка (при отсутствии адреса) в структурированном в соответствии с федеральной информационной адресной системой виде	-
1.2.	Дополнительные сведения о местоположении земельного участка	-
2.	Площадь земельного участка ± величина погрешности определения (вычисления) площади ($P \pm \Delta P$), м ²	621 ± 17
3.	Формула, примененная для расчета предельной допустимой погрешности определения площади земельного участка, с подставленными значениями и итоговые (вычисленные) значения (ΔP), м ²	$\Delta P = 3.5 * M_t * \sqrt{P} = 3.5 * 0,2 * \sqrt{621} = 17$
4.	Площадь земельного участка согласно сведениям Единого государственного реестра недвижимости (Ркад), м ²	619
5.	Оценка расхождения Р и Ркад (Р - Ркад), м ²	2
6.	Предельные минимальный и максимальный размеры земельного участка (Рмин и Рмакс), м ²	- -
7.	Кадастровый номер или иной государственный учетный номер (инвентарный) объекта недвижимости, расположенного на земельном участке	16:16:213101:1242
8.	Вид (виды) разрешенного использования	Садоводство
8.1.	Дополнительные сведения об использовании земельного участка	-
9.	Сведения о земельных участках (землях общего пользования, территории общего пользования), посредством которых обеспечивается доступ	Земли общего пользования
10.	Иные сведения	-
4. Пояснения к сведениям об уточняемом земельном участке с кадастровым номером 16:16:213101:1056 :		
1.	-	

Сведения об уточняемых земельных участках, необходимые для исправления реестровых ошибок в сведениях о местоположении их границ

1. Сведения о характерных точках границ уточняемого земельного участка с кадастровым номером 16:16:213101:1057 :

Система координат МСК-16					Зона № 1		
Обозначение характерных точек границ	Координаты, м				Метод определения координат	Формулы, примененные для расчета средней квадратической погрешности определения координат характерных точек границ (Mt), с подставленными в такие формулы значениями и итоговые (вычисленные) значения Mt, м	Описание закрепления точки
	содержатся в Едином государственном реестре недвижимости		определены в результате выполнения комплексных кадастровых работ				
	X	Y	X	Y			
1	2	3	4	5	6	7	8
284	490806.10	1307717.70	490804.82	1307717.61	Метод спутниковых геодезических измерений (определений)	$Mt = \sqrt{(m_0^2 + m_1^2)}$	Долговременный межевой знак
283	-	-	490813.32	1307699.38	Метод спутниковых геодезических измерений (определений)	$Mt = \sqrt{(m_0^2 + m_1^2)}$	Долговременный межевой знак
1302	490814.40	1307697.80	490814.40	1307697.80	Метод спутниковых геодезических измерений (определений)	$Mt = \sqrt{(m_0^2 + m_1^2)}$	Долговременный межевой знак
282	490818.60	1307691.80	490818.78	1307691.91	Метод спутниковых геодезических измерений (определений)	$Mt = \sqrt{(m_0^2 + m_1^2)}$	Долговременный межевой знак
н44У	-	-	490820.57	1307689.58	Метод спутниковых геодезических измерений (определений)	$Mt = \sqrt{(m_0^2 + m_1^2)}$	Долговременный межевой знак
н43У	-	-	490825.79	1307684.60	Метод спутниковых геодезических измерений (определений)	$Mt = \sqrt{(m_0^2 + m_1^2)}$	Долговременный межевой знак
н42У	-	-	490827.42	1307683.66	Метод спутниковых геодезических измерений (определений)	$Mt = \sqrt{(m_0^2 + m_1^2)}$	Долговременный межевой знак
н41У	-	-	490828.53	1307683.24	Метод спутниковых геодезических измерений (определений)	$Mt = \sqrt{(m_0^2 + m_1^2)}$	Долговременный межевой знак
н40У	-	-	490829.65	1307683.00	Метод спутниковых геодезических измерений (определений)	$Mt = \sqrt{(m_0^2 + m_1^2)}$	Долговременный межевой знак

1. Сведения о характерных точках границ уточняемого земельного участка с кадастровым номером 16:16:213101:1057 :

Система координат МСК-16					Зона № 1		
Обозначение характерных точек границ	Координаты, м				Метод определения координат	Формулы, примененные для расчета средней квадратической погрешности определения координат характерных точек границ (Mt), с подставленными в такие формулы значениями и итоговые (вычисленные) значения Mt, м	Описание закрепления точки
	содержатся в Едином государственном реестре недвижимости		определены в результате выполнения комплексных кадастровых работ				
	X	Y	X	Y			
1	2	3	4	5	6	7	8
281	490840.40	1307681.80	490842.12	1307682.13	Метод спутниковых геодезических измерений (определений)	$Mt = \sqrt{(m_0^2 + m_1^2)}$	Долговременный межевой знак
н239У	-	-	490841.63	1307702.01	Метод спутниковых геодезических измерений (определений)	$Mt = \sqrt{(m_0^2 + m_1^2)}$	Долговременный межевой знак
н238У	-	-	490841.50	1307709.27	Метод спутниковых геодезических измерений (определений)	$Mt = \sqrt{(m_0^2 + m_1^2)}$	Долговременный межевой знак
1210	490841.60	1307718.40	490841.60	1307718.40	Метод спутниковых геодезических измерений (определений)	$Mt = \sqrt{(m_0^2 + m_1^2)}$	Долговременный межевой знак
1258	-	-	490821.10	1307717.70	Метод спутниковых геодезических измерений (определений)	$Mt = \sqrt{(m_0^2 + m_1^2)}$	Долговременный межевой знак
284	490806.10	1307717.70	490804.82	1307717.61	Метод спутниковых геодезических измерений (определений)	$Mt = \sqrt{(m_0^2 + m_1^2)}$	Долговременный межевой знак

2. Сведения о частях границ уточняемого земельного участка с кадастровым номером 16:16:213101:1057 :

Обозначение части границ		Горизонтальное проложение (S), м	Описание прохождения части границ	Сведения о согласовании местоположения границ (согласовано/спорное)
от т.	до т.			
1	2	3	4	5
284	283	20.11	-	-
283	1302	1.91	-	-
1302	282	7.34	-	-
282	н44У	2.94	-	-
н44У	н43У	7.21	-	-
н43У	н42У	1.88	-	-
н42У	н41У	1.19	-	-
н41У	н40У	1.15	-	-

2. Сведения о частях границ уточняемого земельного участка с кадастровым номером 16:16:213101:1057 :				
Обозначение части границ		Горизонтальное проложение (S), м	Описание прохождения части границ	Сведения о согласовании местоположения границ (согласовано/спорное)
от т.	до т.			
1	2	3	4	5
н40У	281	12.50	-	-
281	н239У	19.89	-	-
н239У	н238У	7.26	-	-
н238У	1210	9.13	-	-
1210	1258	20.51	-	-
1258	284	16.28	-	-
3. Сведения о характеристиках уточняемого земельного участка с кадастровым номером 16:16:213101:1057 :				
№ п/п	Наименование характеристики		Значение характеристики	
1	2		3	
1.	Адрес земельного участка		-	
1.1.	Сведения о местоположении земельного участка (при отсутствии адреса) в структурированном в соответствии с федеральной информационной адресной системой виде		-	
1.2.	Дополнительные сведения о местоположении земельного участка		-	
2.	Площадь земельного участка ± величина погрешности определения (вычисления) площади ($P \pm \Delta P$), м ²		969 ± 22	
3.	Формула, примененная для расчета предельной допустимой погрешности определения площади земельного участка, с подставленными значениями и итоговые (вычисленные) значения (ΔP), м ²		$\Delta P = 3.5 * M_t * \sqrt{P} = 3.5 * 0,2 * \sqrt{969} = 22$	
4.	Площадь земельного участка согласно сведениям Единого государственного реестра недвижимости (Ркад), м ²		886	
5.	Оценка расхождения Р и Ркад ($P - P_{кад}$), м ²		83	
6.	Предельные минимальный и максимальный размеры земельного участка (Рмин и Рмакс), м ²		- -	
7.	Кадастровый номер или иной государственный учетный номер (инвентарный) объекта недвижимости, расположенного на земельном участке		16:16:213101:1231 16:16:213101:1523	
8.	Вид (виды) разрешенного использования		Садоводство	
8.1.	Дополнительные сведения об использовании земельного участка		-	
9.	Сведения о земельных участках (землях общего пользования, территории общего пользования), посредством которых обеспечивается доступ		Земли общего пользования	
10.	Иные сведения		-	
4. Пояснения к сведениям об уточняемом земельном участке с кадастровым номером 16:16:213101:1057 :				
1.	-			

Сведения об уточняемых земельных участках, необходимые для исправления реестровых ошибок в сведениях о местоположении их границ

1. Сведения о характерных точках границ уточняемого земельного участка с кадастровым номером 16:16:213101:1058 :

Система координат МСК-16					Зона № 1		
Обозначение характерных точек границ	Координаты, м				Метод определения координат	Формулы, примененные для расчета средней квадратической погрешности определения координат характерных точек границ (Mt), с подставленными в такие формулы значениями и итоговые (вычисленные) значения Mt, м	Описание закрепления точки
	содержатся в Едином государственном реестре недвижимости		определены в результате выполнения комплексных кадастровых работ				
	X	Y	X	Y			
1	2	3	4	5	6	7	8
1303	491023.60	1308297.60	491022.90	1308297.44	Метод спутниковых геодезических измерений (определений)	$Mt = \sqrt{(m_0^2 + m_1^2)}$	Долговременный межевой знак
68	491051.80	1308308.50	491051.48	1308308.20	Метод спутниковых геодезических измерений (определений)	$Mt = \sqrt{(m_0^2 + m_1^2)}$	Долговременный межевой знак
67	491043.40	1308326.70	491043.40	1308326.70	Метод спутниковых геодезических измерений (определений)	$Mt = \sqrt{(m_0^2 + m_1^2)}$	Долговременный межевой знак
1304	491015.20	1308316.00	491015.20	1308316.00	Метод спутниковых геодезических измерений (определений)	$Mt = \sqrt{(m_0^2 + m_1^2)}$	Долговременный межевой знак
814	-	-	491017.80	1308309.46	Метод спутниковых геодезических измерений (определений)	$Mt = \sqrt{(m_0^2 + m_1^2)}$	Долговременный межевой знак
1303	491023.60	1308297.60	491022.90	1308297.44	Метод спутниковых геодезических измерений (определений)	$Mt = \sqrt{(m_0^2 + m_1^2)}$	Долговременный межевой знак

2. Сведения о частях границ уточняемого земельного участка с кадастровым номером 16:16:213101:1058 :

Обозначение части границ		Горизонтальное проложение (S), м	Описание прохождения части границ	Сведения о согласовании местоположения границ (согласовано/спорное)
от т.	до т.			
1	2	3	4	5
1303	68	30.54	-	-
68	67	20.19	-	-
67	1304	30.16	-	-
1304	814	7.04	-	-
814	1303	13.06	-	-

3. Сведения о характеристиках уточняемого земельного участка с кадастровым номером 16:16:213101:1058 :		
№ п/п	Наименование характеристики	Значение характеристики
1	2	3
1.	Адрес земельного участка	-
1.1.	Сведения о местоположении земельного участка (при отсутствии адреса) в структурированном в соответствии с федеральной информационной адресной системой виде	-
1.2.	Дополнительные сведения о местоположении земельного участка	-
2.	Площадь земельного участка ± величина погрешности определения (вычисления) площади ($P \pm \Delta P$), м ²	612 ± 17
3.	Формула, примененная для расчета предельной допустимой погрешности определения площади земельного участка, с подставленными значениями и итоговые (вычисленные) значения (ΔP), м ²	$\Delta P = 3.5 * M_t * \sqrt{P} = 3.5 * 0,2 * \sqrt{612} = 17$
4.	Площадь земельного участка согласно сведениям Единого государственного реестра недвижимости ($P_{\text{кад}}$), м ²	606
5.	Оценка расхождения P и $P_{\text{кад}}$ ($P - P_{\text{кад}}$), м ²	6
6.	Предельные минимальный и максимальный размеры земельного участка ($P_{\text{мин}}$ и $P_{\text{макс}}$), м ²	- -
7.	Кадастровый номер или иной государственный учетный номер (инвентарный) объекта недвижимости, расположенного на земельном участке	16:16:213101:1456
8.	Вид (виды) разрешенного использования	Садоводство
8.1.	Дополнительные сведения об использовании земельного участка	-
9.	Сведения о земельных участках (землях общего пользования, территории общего пользования), посредством которых обеспечивается доступ	Земли общего пользования
10.	Иные сведения	-
4. Пояснения к сведениям об уточняемом земельном участке с кадастровым номером 16:16:213101:1058 :		
1.	-	

Сведения об уточняемых земельных участках, необходимые для исправления реестровых ошибок в сведениях о местоположении их границ

1. Сведения о характерных точках границ уточняемого земельного участка с кадастровым номером 16:16:213101:1059 :

Система координат МСК-16

Зона № 1

Обозначение характерных точек границ	Координаты, м				Метод определения координат	Формулы, примененные для расчета средней квадратической погрешности определения координат характерных точек границ (Mt), с подставленными в такие формулы значениями и итоговые (вычисленные) значения Mt, м	Описание закрепления точки
	содержатся в Едином государственном реестре недвижимости		определены в результате выполнения комплексных кадастровых работ				
	X	Y	X	Y			
1	2	3	4	5	6	7	8
919	490972.88	1307929.84	490972.88	1307929.84	Метод спутниковых геодезических измерений (определений)	$Mt = \sqrt{(m_0^2 + m_1^2)}$	Долговременный межевой знак
563	491001.06	1307942.47	491001.06	1307942.47	Метод спутниковых геодезических измерений (определений)	$Mt = \sqrt{(m_0^2 + m_1^2)}$	Долговременный межевой знак
562	490992.57	1307960.82	490992.57	1307960.82	Метод спутниковых геодезических измерений (определений)	$Mt = \sqrt{(m_0^2 + m_1^2)}$	Долговременный межевой знак
946	490964.81	1307948.27	490964.64	1307948.18	Метод спутниковых геодезических измерений (определений)	$Mt = \sqrt{(m_0^2 + m_1^2)}$	Долговременный межевой знак
919	490972.88	1307929.84	490972.88	1307929.84	Метод спутниковых геодезических измерений (определений)	$Mt = \sqrt{(m_0^2 + m_1^2)}$	Долговременный межевой знак

2. Сведения о частях границ уточняемого земельного участка с кадастровым номером 16:16:213101:1059 :

Обозначение части границ		Горизонтальное проложение (S), м	Описание прохождения части границ	Сведения о согласовании местоположения границ (согласовано/спорное)
от т.	до т.			
1	2	3	4	5
919	563	30.88	-	-
563	562	20.22	-	-
562	946	30.66	-	-
946	919	20.11	-	-

3. Сведения о характеристиках уточняемого земельного участка с кадастровым номером 16:16:213101:1059 :		
№ п/п	Наименование характеристики	Значение характеристики
1	2	3
1.	Адрес земельного участка	-
1.1.	Сведения о местоположении земельного участка (при отсутствии адреса) в структурированном в соответствии с федеральной информационной адресной системой виде	-
1.2.	Дополнительные сведения о местоположении земельного участка	-
2.	Площадь земельного участка ± величина погрешности определения (вычисления) площади ($P \pm \Delta P$), м ²	620 ± 17
3.	Формула, примененная для расчета предельной допустимой погрешности определения площади земельного участка, с подставленными значениями и итоговые (вычисленные) значения (ΔP), м ²	$\Delta P = 3.5 * M_t * \sqrt{P} = 3.5 * 0,2 * \sqrt{620} = 17$
4.	Площадь земельного участка согласно сведениям Единого государственного реестра недвижимости ($P_{\text{кад}}$), м ²	619
5.	Оценка расхождения P и $P_{\text{кад}}$ ($P - P_{\text{кад}}$), м ²	1
6.	Предельные минимальный и максимальный размеры земельного участка ($P_{\text{мин}}$ и $P_{\text{макс}}$), м ²	- -
7.	Кадастровый номер или иной государственный учетный номер (инвентарный) объекта недвижимости, расположенного на земельном участке	-
8.	Вид (виды) разрешенного использования	Садоводство
8.1.	Дополнительные сведения об использовании земельного участка	-
9.	Сведения о земельных участках (землях общего пользования, территории общего пользования), посредством которых обеспечивается доступ	Земли общего пользования
10.	Иные сведения	-
4. Пояснения к сведениям об уточняемом земельном участке с кадастровым номером 16:16:213101:1059 :		
1.	-	

Сведения об уточняемых земельных участках, необходимые для исправления реестровых ошибок в сведениях о местоположении их границ

1. Сведения о характерных точках границ уточняемого земельного участка с кадастровым номером 16:16:213101:1061 :

Система координат МСК-16					Зона № 1		
Обозначение характерных точек границ	Координаты, м				Метод определения координат	Формулы, примененные для расчета средней квадратической погрешности определения координат характерных точек границ (Mt), с подставленными в такие формулы значениями и итоговые (вычисленные) значения Mt, м	Описание закрепления точки
	содержатся в Едином государственном реестре недвижимости		определены в результате выполнения комплексных кадастровых работ				
	X	Y	X	Y			
1	2	3	4	5	6	7	8
551	490871.22	1307769.96	490869.62	1307768.92	Метод спутниковых геодезических измерений (определений)	$Mt = \sqrt{(m_0^2 + m_1^2)}$	Долговременный межевой знак
550	490902.18	1307769.41	490902.71	1307768.22	Метод спутниковых геодезических измерений (определений)	$Mt = \sqrt{(m_0^2 + m_1^2)}$	Долговременный межевой знак
1016	490894.46	1307786.94	490894.97	1307785.79	Метод спутниковых геодезических измерений (определений)	$Mt = \sqrt{(m_0^2 + m_1^2)}$	Долговременный межевой знак
552	490868.51	1307776.31	490867.26	1307774.40	Метод спутниковых геодезических измерений (определений)	$Mt = \sqrt{(m_0^2 + m_1^2)}$	Долговременный межевой знак
551	490871.22	1307769.96	490869.62	1307768.92	Метод спутниковых геодезических измерений (определений)	$Mt = \sqrt{(m_0^2 + m_1^2)}$	Долговременный межевой знак

2. Сведения о частях границ уточняемого земельного участка с кадастровым номером 16:16:213101:1061 :

Обозначение части границ		Горизонтальное проложение (S), м	Описание прохождения части границ	Сведения о согласовании местоположения границ (согласовано/спорное)
от т.	до т.			
1	2	3	4	5
551	550	33.10	-	-
550	1016	19.20	-	-
1016	552	29.96	-	-
552	551	5.97	-	-

3. Сведения о характеристиках уточняемого земельного участка с кадастровым номером 16:16:213101:1061 :		
№ п/п	Наименование характеристики	Значение характеристики
1	2	3
1.	Адрес земельного участка	-
1.1.	Сведения о местоположении земельного участка (при отсутствии адреса) в структурированном в соответствии с федеральной информационной адресной системой виде	-
1.2.	Дополнительные сведения о местоположении земельного участка	-
2.	Площадь земельного участка ± величина погрешности определения (вычисления) площади ($P \pm \Delta P$), м ²	377 ± 14
3.	Формула, примененная для расчета предельной допустимой погрешности определения площади земельного участка, с подставленными значениями и итоговые (вычисленные) значения (ΔP), м ²	$\Delta P = 3.5 * M_t * \sqrt{P} = 3.5 * 0,2 * \sqrt{377} = 14$
4.	Площадь земельного участка согласно сведениям Единого государственного реестра недвижимости ($P_{\text{кад}}$), м ²	366
5.	Оценка расхождения P и $P_{\text{кад}}$ ($P - P_{\text{кад}}$), м ²	11
6.	Предельные минимальный и максимальный размеры земельного участка ($P_{\text{мин}}$ и $P_{\text{макс}}$), м ²	- -
7.	Кадастровый номер или иной государственный учетный номер (инвентарный) объекта недвижимости, расположенного на земельном участке	-
8.	Вид (виды) разрешенного использования	Садоводство
8.1.	Дополнительные сведения об использовании земельного участка	-
9.	Сведения о земельных участках (землях общего пользования, территории общего пользования), посредством которых обеспечивается доступ	Земли общего пользования
10.	Иные сведения	-
4. Пояснения к сведениям об уточняемом земельном участке с кадастровым номером 16:16:213101:1061 :		
1.	-	

Сведения об уточняемых земельных участках, необходимые для исправления реестровых ошибок в сведениях о местоположении их границ

1. Сведения о характерных точках границ уточняемого земельного участка с кадастровым номером 16:16:213101:1062 :

Система координат МСК-16					Зона № 1		
Обозначение характерных точек границ	Координаты, м				Метод определения координат	Формулы, примененные для расчета средней квадратической погрешности определения координат характерных точек границ (Mt), с подставленными в такие формулы значениями и итоговые (вычисленные) значения Mt, м	Описание закрепления точки
	содержатся в Едином государственном реестре недвижимости		определены в результате выполнения комплексных кадастровых работ				
	X	Y	X	Y			
1	2	3	4	5	6	7	8
1305	490742.85	1307967.68	490742.85	1307967.68	Метод спутниковых геодезических измерений (определений)	$Mt = \sqrt{(m_0^2 + m_1^2)}$	Долговременный межевой знак
н208У	-	-	490734.79	1307985.73	Метод спутниковых геодезических измерений (определений)	$Mt = \sqrt{(m_0^2 + m_1^2)}$	Долговременный межевой знак
1111	490734.70	1307985.93	-	-	-	0.20	Долговременный межевой знак
119	490707.37	1307973.54	490707.37	1307973.54	Метод спутниковых геодезических измерений (определений)	$Mt = \sqrt{(m_0^2 + m_1^2)}$	Долговременный межевой знак
118	490715.52	1307955.30	490715.52	1307955.30	Метод спутниковых геодезических измерений (определений)	$Mt = \sqrt{(m_0^2 + m_1^2)}$	Долговременный межевой знак
1305	490742.85	1307967.68	490742.85	1307967.68	Метод спутниковых геодезических измерений (определений)	$Mt = \sqrt{(m_0^2 + m_1^2)}$	Долговременный межевой знак

2. Сведения о частях границ уточняемого земельного участка с кадастровым номером 16:16:213101:1062 :

Обозначение части границ		Горизонтальное проложение (S), м	Описание прохождения части границ	Сведения о согласовании местоположения границ (согласовано/спорное)
от т.	до т.			
1	2	3	4	5
1305	н208У	19.77	-	-
н208У	119	30.01	-	-
119	118	19.98	-	-
118	1305	30.00	-	-

3. Сведения о характеристиках уточняемого земельного участка с кадастровым номером 16:16:213101:1062 :		
№ п/п	Наименование характеристики	Значение характеристики
1	2	3
1.	Адрес земельного участка	-
1.1.	Сведения о местоположении земельного участка (при отсутствии адреса) в структурированном в соответствии с федеральной информационной адресной системой виде	-
1.2.	Дополнительные сведения о местоположении земельного участка	-
2.	Площадь земельного участка ± величина погрешности определения (вычисления) площади ($P \pm \Delta P$), м ²	596 ± 17
3.	Формула, примененная для расчета предельной допустимой погрешности определения площади земельного участка, с подставленными значениями и итоговые (вычисленные) значения (ΔP), м ²	$\Delta P = 3.5 * M_t * \sqrt{P} = 3.5 * 0,2 * \sqrt{596} = 17$
4.	Площадь земельного участка согласно сведениям Единого государственного реестра недвижимости (Ркад), м ²	600
5.	Оценка расхождения Р и Ркад ($P - P_{кад}$), м ²	4
6.	Предельные минимальный и максимальный размеры земельного участка (Рмин и Рмакс), м ²	- -
7.	Кадастровый номер или иной государственный учетный номер (инвентарный) объекта недвижимости, расположенного на земельном участке	16:16:213101:1243
8.	Вид (виды) разрешенного использования	Садоводство
8.1.	Дополнительные сведения об использовании земельного участка	-
9.	Сведения о земельных участках (землях общего пользования, территории общего пользования), посредством которых обеспечивается доступ	Земли общего пользования
10.	Иные сведения	-
4. Пояснения к сведениям об уточняемом земельном участке с кадастровым номером 16:16:213101:1062 :		
1.	-	

Сведения об уточняемых земельных участках, необходимые для исправления реестровых ошибок в сведениях о местоположении их границ

1. Сведения о характерных точках границ уточняемого земельного участка с кадастровым номером 16:16:213101:1063 :

Система координат МСК-16

Зона № 1

Обозначение характерных точек границ	Координаты, м				Метод определения координат	Формулы, примененные для расчета средней квадратической погрешности определения координат характерных точек границ (Mt), с подставленными в такие формулы значениями и итоговые (вычисленные) значения Mt, м	Описание закрепления точки
	содержатся в Едином государственном реестре недвижимости		определены в результате выполнения комплексных кадастровых работ				
	X	Y	X	Y			
1	2	3	4	5	6	7	8
178	490643.84	1307945.27	490643.84	1307945.27	Метод спутниковых геодезических измерений (определений)	$Mt = \sqrt{(m_0^2 + m_1^2)}$	Долговременный межевой знак
н257У	-	-	490618.94	1307933.87	Метод спутниковых геодезических измерений (определений)	$Mt = \sqrt{(m_0^2 + m_1^2)}$	Долговременный межевой знак
1359	-	-	490606.00	1307928.15	Метод спутниковых геодезических измерений (определений)	$Mt = \sqrt{(m_0^2 + m_1^2)}$	Долговременный межевой знак
151	490604.47	1307927.30	490603.06	1307926.63	Метод спутниковых геодезических измерений (определений)	$Mt = \sqrt{(m_0^2 + m_1^2)}$	Долговременный межевой знак
149	490622.56	1307914.02	490615.44	1307910.66	Метод спутниковых геодезических измерений (определений)	$Mt = \sqrt{(m_0^2 + m_1^2)}$	Долговременный межевой знак
149	-	-	490622.56	1307914.02	Метод спутниковых геодезических измерений (определений)	$Mt = \sqrt{(m_0^2 + m_1^2)}$	Долговременный межевой знак
179	490652.05	1307926.75	490651.81	1307926.82	Метод спутниковых геодезических измерений (определений)	$Mt = \sqrt{(m_0^2 + m_1^2)}$	Долговременный межевой знак
178	490643.84	1307945.27	490643.84	1307945.27	Метод спутниковых геодезических измерений (определений)	$Mt = \sqrt{(m_0^2 + m_1^2)}$	Долговременный межевой знак

2. Сведения о частях границ уточняемого земельного участка с кадастровым номером 16:16:213101:1063 :				
Обозначение части границ		Горизонтальное проложение (S), м	Описание прохождения части границ	Сведения о согласовании местоположения границ (согласовано/спорное)
от т.	до т.			
1	2	3	4	5
178	н257У	27.39	-	-
н257У	1359	14.15	-	-
1359	151	3.31	-	-
151	149	20.21	-	-
149	149	7.87	-	-
149	179	31.93	-	-
179	178	20.10	-	-
3. Сведения о характеристиках уточняемого земельного участка с кадастровым номером 16:16:213101:1063 :				
№ п/п	Наименование характеристики		Значение характеристики	
1	2		3	
1.	Адрес земельного участка		-	
1.1.	Сведения о местоположении земельного участка (при отсутствии адреса) в структурированном в соответствии с федеральной информационной адресной системой виде		-	
1.2.	Дополнительные сведения о местоположении земельного участка		-	
2.	Площадь земельного участка ± величина погрешности определения (вычисления) площади (P ± ΔP), м ²		838 ± 20	
3.	Формула, примененная для расчета предельной допустимой погрешности определения площади земельного участка, с подставленными значениями и итоговые (вычисленные) значения (ΔP), м ²		$\Delta P = 3.5 * M_t * \sqrt{P} = 3.5 * 0,2 * \sqrt{838} = 20$	
4.	Площадь земельного участка согласно сведениям Единого государственного реестра недвижимости (P _{кад}), м ²		749	
5.	Оценка расхождения P и P _{кад} (P - P _{кад}), м ²		89	
6.	Предельные минимальный и максимальный размеры земельного участка (P _{мин} и P _{макс}), м ²		- -	
7.	Кадастровый номер или иной государственный учетный номер (инвентарный) объекта недвижимости, расположенного на земельном участке		16:16:213101:1504	
8.	Вид (виды) разрешенного использования		Садоводство	
8.1.	Дополнительные сведения об использовании земельного участка		-	
9.	Сведения о земельных участках (землях общего пользования, территории общего пользования), посредством которых обеспечивается доступ		Земли общего пользования	
10.	Иные сведения		-	
4. Пояснения к сведениям об уточняемом земельном участке с кадастровым номером 16:16:213101:1063 :				
1.	-			

Сведения об уточняемых земельных участках, необходимые для исправления реестровых ошибок в сведениях о местоположении их границ

1. Сведения о характерных точках границ уточняемого земельного участка с кадастровым номером 16:16:213101:1064 :

Система координат МСК-16					Зона № 1		
Обозначение характерных точек границ	Координаты, м				Метод определения координат	Формулы, примененные для расчета средней квадратической погрешности определения координат характерных точек границ (Mt), с подставленными в такие формулы значениями и итоговые (вычисленные) значения Mt, м	Описание закрепления точки
	содержатся в Едином государственном реестре недвижимости		определены в результате выполнения комплексных кадастровых работ				
	X	Y	X	Y			
1	2	3	4	5	6	7	8
1306	490967.94	1308015.40	490967.21	1308014.80	Метод спутниковых геодезических измерений (определений)	$Mt = \sqrt{(m_0^2 + m_1^2)}$	Долговременный межевой знак
602	490940.59	1308003.13	490940.59	1308003.13	Метод спутниковых геодезических измерений (определений)	$Mt = \sqrt{(m_0^2 + m_1^2)}$	Долговременный межевой знак
952	490948.76	1307984.99	490948.81	1307984.87	Метод спутниковых геодезических измерений (определений)	$Mt = \sqrt{(m_0^2 + m_1^2)}$	Долговременный межевой знак
1307	490976.13	1307997.10	490976.26	1307997.04	Метод спутниковых геодезических измерений (определений)	$Mt = \sqrt{(m_0^2 + m_1^2)}$	Долговременный межевой знак
559	-	-	490968.36	1308014.45	Метод спутниковых геодезических измерений (определений)	$Mt = \sqrt{(m_0^2 + m_1^2)}$	Долговременный межевой знак
1306	490967.94	1308015.40	490967.21	1308014.80	Метод спутниковых геодезических измерений (определений)	$Mt = \sqrt{(m_0^2 + m_1^2)}$	Долговременный межевой знак

2. Сведения о частях границ уточняемого земельного участка с кадастровым номером 16:16:213101:1064 :

Обозначение части границ		Горизонтальное проложение (S), м	Описание прохождения части границ	Сведения о согласовании местоположения границ (согласовано/спорное)
от т.	до т.			
1	2	3	4	5
1306	602	29.07	-	-
602	952	20.02	-	-
952	1307	30.03	-	-
1307	559	19.12	-	-
559	1306	1.20	-	-

3. Сведения о характеристиках уточняемого земельного участка с кадастровым номером 16:16:213101:1064 :		
№ п/п	Наименование характеристики	Значение характеристики
1	2	3
1.	Адрес земельного участка	-
1.1.	Сведения о местоположении земельного участка (при отсутствии адреса) в структурированном в соответствии с федеральной информационной адресной системой виде	-
1.2.	Дополнительные сведения о местоположении земельного участка	-
2.	Площадь земельного участка ± величина погрешности определения (вычисления) площади ($P \pm \Delta P$), м ²	598 ± 17
3.	Формула, примененная для расчета предельной допустимой погрешности определения площади земельного участка, с подставленными значениями и итоговые (вычисленные) значения (ΔP), м ²	$\Delta P = 3.5 * M_t * \sqrt{P} = 3.5 * 0,2 * \sqrt{598} = 17$
4.	Площадь земельного участка согласно сведениям Единого государственного реестра недвижимости ($P_{\text{кад}}$), м ²	598
5.	Оценка расхождения P и $P_{\text{кад}}$ ($P - P_{\text{кад}}$), м ²	-
6.	Предельные минимальный и максимальный размеры земельного участка ($P_{\text{мин}}$ и $P_{\text{макс}}$), м ²	- -
7.	Кадастровый номер или иной государственный учетный номер (инвентарный) объекта недвижимости, расположенного на земельном участке	16:16:213101:1581
8.	Вид (виды) разрешенного использования	ведение садоводства
8.1.	Дополнительные сведения об использовании земельного участка	-
9.	Сведения о земельных участках (землях общего пользования, территории общего пользования), посредством которых обеспечивается доступ	Земли общего пользования
10.	Иные сведения	-
4. Пояснения к сведениям об уточняемом земельном участке с кадастровым номером 16:16:213101:1064 :		
1.	-	

Сведения об уточняемых земельных участках, необходимые для исправления реестровых ошибок в сведениях о местоположении их границ

1. Сведения о характерных точках границ уточняемого земельного участка с кадастровым номером 16:16:213101:1066 :

Система координат МСК-16

Зона № 1

Обозначение характерных точек границ	Координаты, м				Метод определения координат	Формулы, примененные для расчета средней квадратической погрешности определения координат характерных точек границ (Mt), с подставленными в такие формулы значениями и итоговые (вычисленные) значения Mt, м	Описание закрепления точки
	содержатся в Едином государственном реестре недвижимости		определены в результате выполнения комплексных кадастровых работ				
	X	Y	X	Y			
1	2	3	4	5	6	7	8
31	490999.08	1308191.34	490998.62	1308191.08	Метод спутниковых геодезических измерений (определений)	$Mt = \sqrt{(m_0^2 + m_1^2)}$	Долговременный межевой знак
29	490991.57	1308209.64	490991.03	1308209.84	Метод спутниковых геодезических измерений (определений)	$Mt = \sqrt{(m_0^2 + m_1^2)}$	Долговременный межевой знак
423	490963.62	1308197.01	490964.06	1308197.54	Метод спутниковых геодезических измерений (определений)	$Mt = \sqrt{(m_0^2 + m_1^2)}$	Долговременный межевой знак
852	490971.17	1308180.23	490971.88	1308179.44	Метод спутниковых геодезических измерений (определений)	$Mt = \sqrt{(m_0^2 + m_1^2)}$	Долговременный межевой знак
851	-	-	490979.77	1308182.75	Метод спутниковых геодезических измерений (определений)	$Mt = \sqrt{(m_0^2 + m_1^2)}$	Долговременный межевой знак
850	-	-	490989.43	1308187.00	Метод спутниковых геодезических измерений (определений)	$Mt = \sqrt{(m_0^2 + m_1^2)}$	Долговременный межевой знак
849	-	-	490994.39	1308189.09	Метод спутниковых геодезических измерений (определений)	$Mt = \sqrt{(m_0^2 + m_1^2)}$	Долговременный межевой знак
31	490999.08	1308191.34	490998.62	1308191.08	Метод спутниковых геодезических измерений (определений)	$Mt = \sqrt{(m_0^2 + m_1^2)}$	Долговременный межевой знак

2. Сведения о частях границ уточняемого земельного участка с кадастровым номером 16:16:213101:1066 :				
Обозначение части границ		Горизонтальное проложение (S), м	Описание прохождения части границ	Сведения о согласовании местоположения границ (согласовано/спорное)
от т.	до т.			
1	2	3	4	5
31	29	20.24	-	-
29	423	29.64	-	-
423	852	19.72	-	-
852	851	8.56	-	-
851	850	10.55	-	-
850	849	5.38	-	-
849	31	4.67	-	-
3. Сведения о характеристиках уточняемого земельного участка с кадастровым номером 16:16:213101:1066 :				
№ п/п	Наименование характеристики		Значение характеристики	
1	2		3	
1.	Адрес земельного участка		-	
1.1.	Сведения о местоположении земельного участка (при отсутствии адреса) в структурированном в соответствии с федеральной информационной адресной системой виде		-	
1.2.	Дополнительные сведения о местоположении земельного участка		-	
2.	Площадь земельного участка ± величина погрешности определения (вычисления) площади (P ± ΔP), м ²		590 ± 17	
3.	Формула, примененная для расчета предельной допустимой погрешности определения площади земельного участка, с подставленными значениями и итоговые (вычисленные) значения (ΔP), м ²		$\Delta P = 3.5 * M_t * \sqrt{P} = 3.5 * 0,2 * \sqrt{590} = 17$	
4.	Площадь земельного участка согласно сведениям Единого государственного реестра недвижимости (P _{кад}), м ²		579	
5.	Оценка расхождения P и P _{кад} (P - P _{кад}), м ²		11	
6.	Предельные минимальный и максимальный размеры земельного участка (P _{мин} и P _{макс}), м ²		- -	
7.	Кадастровый номер или иной государственный учетный номер (инвентарный) объекта недвижимости, расположенного на земельном участке		16:16:213101:1526 16:16:213101:1466	
8.	Вид (виды) разрешенного использования		Садоводство	
8.1.	Дополнительные сведения об использовании земельного участка		-	
9.	Сведения о земельных участках (землях общего пользования, территории общего пользования), посредством которых обеспечивается доступ		Земли общего пользования	
10.	Иные сведения		-	
4. Пояснения к сведениям об уточняемом земельном участке с кадастровым номером 16:16:213101:1066 :				
1.	-			

Сведения об уточняемых земельных участках, необходимые для исправления реестровых ошибок в сведениях о местоположении их границ

1. Сведения о характерных точках границ уточняемого земельного участка с кадастровым номером 16:16:213101:1067 :

Система координат МСК-16

Зона № 1

Обозначение характерных точек границ	Координаты, м				Метод определения координат	Формулы, примененные для расчета средней квадратической погрешности определения координат характерных точек границ (Mt), с подставленными в такие формулы значениями и итоговые (вычисленные) значения Mt, м	Описание закрепления точки
	содержатся в Едином государственном реестре недвижимости		определены в результате выполнения комплексных кадастровых работ				
	X	Y	X	Y			
1	2	3	4	5	6	7	8
1308	491024.34	1307975.18	491024.34	1307975.18	Метод спутниковых геодезических измерений (определений)	$Mt = \sqrt{(m_0^2 + m_1^2)}$	Долговременный межевой знак
878	491016.41	1307992.94	491016.48	1307992.98	Метод спутниковых геодезических измерений (определений)	$Mt = \sqrt{(m_0^2 + m_1^2)}$	Долговременный межевой знак
904	490988.93	1307980.90	490988.66	1307980.94	Метод спутниковых геодезических измерений (определений)	$Mt = \sqrt{(m_0^2 + m_1^2)}$	Долговременный межевой знак
1309	490997.06	1307962.95	490996.66	1307963.06	Метод спутниковых геодезических измерений (определений)	$Mt = \sqrt{(m_0^2 + m_1^2)}$	Долговременный межевой знак
1308	491024.34	1307975.18	491024.34	1307975.18	Метод спутниковых геодезических измерений (определений)	$Mt = \sqrt{(m_0^2 + m_1^2)}$	Долговременный межевой знак

2. Сведения о частях границ уточняемого земельного участка с кадастровым номером 16:16:213101:1067 :

Обозначение части границ		Горизонтальное проложение (S), м	Описание прохождения части границ	Сведения о согласовании местоположения границ (согласовано/спорное)
от т.	до т.			
1	2	3	4	5
1308	878	19.46	-	-
878	904	30.31	-	-
904	1309	19.59	-	-
1309	1308	30.22	-	-

3. Сведения о характеристиках уточняемого земельного участка с кадастровым номером 16:16:213101:1067 :		
№ п/п	Наименование характеристики	Значение характеристики
1	2	3
1.	Адрес земельного участка	-
1.1.	Сведения о местоположении земельного участка (при отсутствии адреса) в структурированном в соответствии с федеральной информационной адресной системой виде	-
1.2.	Дополнительные сведения о местоположении земельного участка	-
2.	Площадь земельного участка ± величина погрешности определения (вычисления) площади ($P \pm \Delta P$), м ²	591 ± 17
3.	Формула, примененная для расчета предельной допустимой погрешности определения площади земельного участка, с подставленными значениями и итоговые (вычисленные) значения (ΔP), м ²	$\Delta P = 3.5 * M_t * \sqrt{P} = 3.5 * 0,2 * \sqrt{591} = 17$
4.	Площадь земельного участка согласно сведениям Единого государственного реестра недвижимости ($P_{\text{кад}}$), м ²	586
5.	Оценка расхождения P и $P_{\text{кад}}$ ($P - P_{\text{кад}}$), м ²	5
6.	Предельные минимальный и максимальный размеры земельного участка ($P_{\text{мин}}$ и $P_{\text{макс}}$), м ²	- -
7.	Кадастровый номер или иной государственный учетный номер (инвентарный) объекта недвижимости, расположенного на земельном участке	16:16:213101:1203
8.	Вид (виды) разрешенного использования	Садоводство
8.1.	Дополнительные сведения об использовании земельного участка	-
9.	Сведения о земельных участках (землях общего пользования, территории общего пользования), посредством которых обеспечивается доступ	Земли общего пользования
10.	Иные сведения	-
4. Пояснения к сведениям об уточняемом земельном участке с кадастровым номером 16:16:213101:1067 :		
1.	-	

Сведения об уточняемых земельных участках, необходимые для исправления реестровых ошибок в сведениях о местоположении их границ

1. Сведения о характерных точках границ уточняемого земельного участка с кадастровым номером 16:16:213101:1068 :

Система координат МСК-16					Зона № 1		
Обозначение характерных точек границ	Координаты, м				Метод определения координат	Формулы, примененные для расчета средней квадратической погрешности определения координат характерных точек границ (Mt), с подставленными в такие формулы значениями и итоговые (вычисленные) значения Mt, м	Описание закрепления точки
	содержатся в Едином государственном реестре недвижимости		определены в результате выполнения комплексных кадастровых работ				
	X	Y	X	Y			
1	2	3	4	5	6	7	8
1299	490931.83	1308182.92	490931.83	1308182.92	Метод спутниковых геодезических измерений (определений)	$Mt = \sqrt{(m_0^2 + m_1^2)}$	Долговременный межевой знак
1310	490904.08	1308170.65	490904.08	1308170.65	Метод спутниковых геодезических измерений (определений)	$Mt = \sqrt{(m_0^2 + m_1^2)}$	Долговременный межевой знак
1311	490912.17	1308152.73	490912.17	1308152.73	Метод спутниковых геодезических измерений (определений)	$Mt = \sqrt{(m_0^2 + m_1^2)}$	Долговременный межевой знак
891	490940.15	1308165.00	490939.76	1308164.83	Метод спутниковых геодезических измерений (определений)	$Mt = \sqrt{(m_0^2 + m_1^2)}$	Долговременный межевой знак
1299	490931.83	1308182.92	490931.83	1308182.92	Метод спутниковых геодезических измерений (определений)	$Mt = \sqrt{(m_0^2 + m_1^2)}$	Долговременный межевой знак

2. Сведения о частях границ уточняемого земельного участка с кадастровым номером 16:16:213101:1068 :

Обозначение части границ		Горизонтальное проложение (S), м	Описание прохождения части границ	Сведения о согласовании местоположения границ (согласовано/спорное)
от т.	до т.			
1	2	3	4	5
1299	1310	30.34	-	-
1310	1311	19.66	-	-
1311	891	30.13	-	-
891	1299	19.75	-	-

3. Сведения о характеристиках уточняемого земельного участка с кадастровым номером 16:16:213101:1068 :		
№ п/п	Наименование характеристики	Значение характеристики
1	2	3
1.	Адрес земельного участка	-
1.1.	Сведения о местоположении земельного участка (при отсутствии адреса) в структурированном в соответствии с федеральной информационной адресной системой виде	-
1.2.	Дополнительные сведения о местоположении земельного участка	-
2.	Площадь земельного участка ± величина погрешности определения (вычисления) площади ($P \pm \Delta P$), м ²	596 ± 17
3.	Формула, примененная для расчета предельной допустимой погрешности определения площади земельного участка, с подставленными значениями и итоговые (вычисленные) значения (ΔP), м ²	$\Delta P = 3.5 * M_t * \sqrt{P} = 3.5 * 0,2 * \sqrt{596} = 17$
4.	Площадь земельного участка согласно сведениям Единого государственного реестра недвижимости ($P_{\text{кад}}$), м ²	600
5.	Оценка расхождения P и $P_{\text{кад}}$ ($P - P_{\text{кад}}$), м ²	4
6.	Предельные минимальный и максимальный размеры земельного участка ($P_{\text{мин}}$ и $P_{\text{макс}}$), м ²	- -
7.	Кадастровый номер или иной государственный учетный номер (инвентарный) объекта недвижимости, расположенного на земельном участке	16:16:213101:1390
8.	Вид (виды) разрешенного использования	Садоводство
8.1.	Дополнительные сведения об использовании земельного участка	-
9.	Сведения о земельных участках (землях общего пользования, территории общего пользования), посредством которых обеспечивается доступ	Земли общего пользования
10.	Иные сведения	-
4. Пояснения к сведениям об уточняемом земельном участке с кадастровым номером 16:16:213101:1068 :		
1.	-	

Сведения об уточняемых земельных участках, необходимые для исправления реестровых ошибок в сведениях о местоположении их границ

1. Сведения о характерных точках границ уточняемого земельного участка с кадастровым номером 16:16:213101:1069 :

Система координат МСК-16

Зона № 1

Обозначение характерных точек границ	Координаты, м				Метод определения координат	Формулы, примененные для расчета средней квадратической погрешности определения координат характерных точек границ (Mt), с подставленными в такие формулы значениями и итоговые (вычисленные) значения Mt, м	Описание закрепления точки
	содержатся в Едином государственном реестре недвижимости		определены в результате выполнения комплексных кадастровых работ				
	X	Y	X	Y			
1	2	3	4	5	6	7	8
1312	490574.77	1308023.26	490574.17	1308024.96	Метод спутниковых геодезических измерений (определений)	$Mt = \sqrt{(m_0^2 + m_1^2)}$	Долговременный межевой знак
н30У	-	-	490574.56	1308024.11	Метод спутниковых геодезических измерений (определений)	$Mt = \sqrt{(m_0^2 + m_1^2)}$	Долговременный межевой знак
1283	490583.50	1308006.13	490582.98	1308005.94	Метод спутниковых геодезических измерений (определений)	$Mt = \sqrt{(m_0^2 + m_1^2)}$	Долговременный межевой знак
176	-	-	490610.69	1308017.99	Метод спутниковых геодезических измерений (определений)	$Mt = \sqrt{(m_0^2 + m_1^2)}$	Долговременный межевой знак
1313	490610.99	1308018.12	490610.88	1308018.18	Метод спутниковых геодезических измерений (определений)	$Mt = \sqrt{(m_0^2 + m_1^2)}$	Долговременный межевой знак
175	490600.79	1308040.31	490600.96	1308040.52	Метод спутниковых геодезических измерений (определений)	$Mt = \sqrt{(m_0^2 + m_1^2)}$	Долговременный межевой знак
174	-	-	490593.66	1308035.92	Метод спутниковых геодезических измерений (определений)	$Mt = \sqrt{(m_0^2 + m_1^2)}$	Долговременный межевой знак
н31У	-	-	490588.22	1308032.62	Метод спутниковых геодезических измерений (определений)	$Mt = \sqrt{(m_0^2 + m_1^2)}$	Долговременный межевой знак
1312	490574.77	1308023.26	490574.17	1308024.96	Метод спутниковых геодезических измерений (определений)	$Mt = \sqrt{(m_0^2 + m_1^2)}$	Долговременный межевой знак

2. Сведения о частях границ уточняемого земельного участка с кадастровым номером 16:16:213101:1069 :				
Обозначение части границ		Горизонтальное проложение (S), м	Описание прохождения части границ	Сведения о согласовании местоположения границ (согласовано/спорное)
от т.	до т.			
1	2	3	4	5
1312	н30У	0.94	-	-
н30У	1283	20.03	-	-
1283	176	30.22	-	-
176	1313	0.27	-	-
1313	175	24.44	-	-
175	174	8.63	-	-
174	н31У	6.36	-	-
н31У	1312	16.00	-	-
3. Сведения о характеристиках уточняемого земельного участка с кадастровым номером 16:16:213101:1069 :				
№ п/п	Наименование характеристики		Значение характеристики	
1	2		3	
1.	Адрес земельного участка		-	
1.1.	Сведения о местоположении земельного участка (при отсутствии адреса) в структурированном в соответствии с федеральной информационной адресной системой виде		-	
1.2.	Дополнительные сведения о местоположении земельного участка		-	
2.	Площадь земельного участка ± величина погрешности определения (вычисления) площади (P ± ΔP), м2		690 ± 18	
3.	Формула, примененная для расчета предельной допустимой погрешности определения площади земельного участка, с подставленными значениями и итоговые (вычисленные) значения (ΔP), м2		$\Delta P = 3.5 * M_t * \sqrt{P} = 3.5 * 0,2 * \sqrt{690} = 18$	
4.	Площадь земельного участка согласно сведениям Единого государственного реестра недвижимости (P _{кад}), м2		663	
5.	Оценка расхождения P и P _{кад} (P - P _{кад}), м2		27	
6.	Предельные минимальный и максимальный размеры земельного участка (P _{мин} и P _{макс}), м2		- -	
7.	Кадастровый номер или иной государственный учетный номер (инвентарный) объекта недвижимости, расположенного на земельном участке		16:16:213101:1469	
8.	Вид (виды) разрешенного использования		Садоводство	
8.1.	Дополнительные сведения об использовании земельного участка		-	
9.	Сведения о земельных участках (землях общего пользования, территории общего пользования), посредством которых обеспечивается доступ		Земли общего пользования	
10.	Иные сведения		-	
4. Пояснения к сведениям об уточняемом земельном участке с кадастровым номером 16:16:213101:1069 :				
1.	-			

Сведения об уточняемых земельных участках, необходимые для исправления реестровых ошибок в сведениях о местоположении их границ

1. Сведения о характерных точках границ уточняемого земельного участка с кадастровым номером 16:16:213101:1070 :

Система координат МСК-16					Зона № 1		
Обозначение характерных точек границ	Координаты, м				Метод определения координат	Формулы, примененные для расчета средней квадратической погрешности определения координат характерных точек границ (Mt), с подставленными в такие формулы значениями и итоговые (вычисленные) значения Mt, м	Описание закрепления точки
	содержатся в Едином государственном реестре недвижимости		определены в результате выполнения комплексных кадастровых работ				
	X	Y	X	Y			
1	2	3	4	5	6	7	8
675	491029.62	1307889.79	491029.62	1307889.79	Метод спутниковых геодезических измерений (определений)	$Mt = \sqrt{(m_0^2 + m_1^2)}$	Долговременный межевой знак
н258У	-	-	491041.69	1307894.99	Метод спутниковых геодезических измерений (определений)	$Mt = \sqrt{(m_0^2 + m_1^2)}$	Долговременный межевой знак
1314	491057.04	1307901.88	491056.77	1307901.76	Метод спутниковых геодезических измерений (определений)	$Mt = \sqrt{(m_0^2 + m_1^2)}$	Долговременный межевой знак
900	491048.96	1307919.81	491048.96	1307919.81	Метод спутниковых геодезических измерений (определений)	$Mt = \sqrt{(m_0^2 + m_1^2)}$	Долговременный межевой знак
899	491021.64	1307907.79	491021.64	1307907.79	Метод спутниковых геодезических измерений (определений)	$Mt = \sqrt{(m_0^2 + m_1^2)}$	Долговременный межевой знак
675	491029.62	1307889.79	491029.62	1307889.79	Метод спутниковых геодезических измерений (определений)	$Mt = \sqrt{(m_0^2 + m_1^2)}$	Долговременный межевой знак

2. Сведения о частях границ уточняемого земельного участка с кадастровым номером 16:16:213101:1070 :

Обозначение части границ		Горизонтальное проложение (S), м	Описание прохождения части границ	Сведения о согласовании местоположения границ (согласовано/спорное)
от т.	до т.			
1	2	3	4	5
675	н258У	13.14	-	-
н258У	1314	16.53	-	-
1314	900	19.67	-	-
900	899	29.85	-	-
899	675	19.69	-	-

3. Сведения о характеристиках уточняемого земельного участка с кадастровым номером 16:16:213101:1070 :		
№ п/п	Наименование характеристики	Значение характеристики
1	2	3
1.	Адрес земельного участка	-
1.1.	Сведения о местоположении земельного участка (при отсутствии адреса) в структурированном в соответствии с федеральной информационной адресной системой виде	-
1.2.	Дополнительные сведения о местоположении земельного участка	-
2.	Площадь земельного участка ± величина погрешности определения (вычисления) площади ($P \pm \Delta P$), м ²	587 ± 17
3.	Формула, примененная для расчета предельной допустимой погрешности определения площади земельного участка, с подставленными значениями и итоговые (вычисленные) значения (ΔP), м ²	$\Delta P = 3.5 * M_t * \sqrt{P} = 3.5 * 0,2 * \sqrt{587} = 17$
4.	Площадь земельного участка согласно сведениям Единого государственного реестра недвижимости (Ркад), м ²	589
5.	Оценка расхождения Р и Ркад (Р - Ркад), м ²	2
6.	Предельные минимальный и максимальный размеры земельного участка (Рмин и Рмакс), м ²	- -
7.	Кадастровый номер или иной государственный учетный номер (инвентарный) объекта недвижимости, расположенного на земельном участке	16:16:213101:1540
8.	Вид (виды) разрешенного использования	ведение садоводства
8.1.	Дополнительные сведения об использовании земельного участка	-
9.	Сведения о земельных участках (землях общего пользования, территории общего пользования), посредством которых обеспечивается доступ	Земли общего пользования
10.	Иные сведения	-
4. Пояснения к сведениям об уточняемом земельном участке с кадастровым номером 16:16:213101:1070 :		
1.	-	

Сведения об уточняемых земельных участках, необходимые для исправления реестровых ошибок в сведениях о местоположении их границ

1. Сведения о характерных точках границ уточняемого земельного участка с кадастровым номером 16:16:213101:1071 :

Система координат МСК-16					Зона № 1		
Обозначение характерных точек границ	Координаты, м				Метод определения координат	Формулы, примененные для расчета средней квадратической погрешности определения координат характерных точек границ (Mt), с подставленными в такие формулы значениями и итоговые (вычисленные) значения Mt, м	Описание закрепления точки
	содержатся в Едином государственном реестре недвижимости		определены в результате выполнения комплексных кадастровых работ				
	X	Y	X	Y			
1	2	3	4	5	6	7	8
506	490692.43	1307848.81	490692.43	1307848.81	Метод спутниковых геодезических измерений (определений)	$Mt = \sqrt{(m_0^2 + m_1^2)}$	Долговременный межевой знак
505	490700.11	1307830.87	490699.86	1307830.68	Метод спутниковых геодезических измерений (определений)	$Mt = \sqrt{(m_0^2 + m_1^2)}$	Долговременный межевой знак
1315	490722.46	1307840.37	490722.46	1307840.37	Метод спутниковых геодезических измерений (определений)	$Mt = \sqrt{(m_0^2 + m_1^2)}$	Долговременный межевой знак
1174	490727.57	1307842.62	490727.96	1307842.73	Метод спутниковых геодезических измерений (определений)	$Mt = \sqrt{(m_0^2 + m_1^2)}$	Долговременный межевой знак
19	490719.77	1307860.84	490719.74	1307860.91	Метод спутниковых геодезических измерений (определений)	$Mt = \sqrt{(m_0^2 + m_1^2)}$	Долговременный межевой знак
506	490692.43	1307848.81	490692.43	1307848.81	Метод спутниковых геодезических измерений (определений)	$Mt = \sqrt{(m_0^2 + m_1^2)}$	Долговременный межевой знак

2. Сведения о частях границ уточняемого земельного участка с кадастровым номером 16:16:213101:1071 :

Обозначение части границ		Горизонтальное проложение (S), м	Описание прохождения части границ	Сведения о согласовании местоположения границ (согласовано/спорное)
от т.	до т.			
1	2	3	4	5
506	505	19.59	-	-
505	1315	24.59	-	-
1315	1174	5.98	-	-
1174	19	19.95	-	-
19	506	29.87	-	-

3. Сведения о характеристиках уточняемого земельного участка с кадастровым номером 16:16:213101:1071 :		
№ п/п	Наименование характеристики	Значение характеристики
1	2	3
1.	Адрес земельного участка	-
1.1.	Сведения о местоположении земельного участка (при отсутствии адреса) в структурированном в соответствии с федеральной информационной адресной системой виде	-
1.2.	Дополнительные сведения о местоположении земельного участка	-
2.	Площадь земельного участка ± величина погрешности определения (вычисления) площади ($P \pm \Delta P$), м ²	597 ± 17
3.	Формула, примененная для расчета предельной допустимой погрешности определения площади земельного участка, с подставленными значениями и итоговые (вычисленные) значения (ΔP), м ²	$\Delta P = 3.5 * M_t * \sqrt{P} = 3.5 * 0,2 * \sqrt{597} = 17$
4.	Площадь земельного участка согласно сведениям Единого государственного реестра недвижимости (Ркад), м ²	592
5.	Оценка расхождения Р и Ркад (Р - Ркад), м ²	5
6.	Предельные минимальный и максимальный размеры земельного участка (Рмин и Рмакс), м ²	- -
7.	Кадастровый номер или иной государственный учетный номер (инвентарный) объекта недвижимости, расположенного на земельном участке	16:16:213101:1911 16:16:213101:1912
8.	Вид (виды) разрешенного использования	Садоводство
8.1.	Дополнительные сведения об использовании земельного участка	-
9.	Сведения о земельных участках (землях общего пользования, территории общего пользования), посредством которых обеспечивается доступ	Земли общего пользования
10.	Иные сведения	-
4. Пояснения к сведениям об уточняемом земельном участке с кадастровым номером 16:16:213101:1071 :		
1.	-	

Сведения об уточняемых земельных участках, необходимые для исправления реестровых ошибок в сведениях о местоположении их границ

1. Сведения о характерных точках границ уточняемого земельного участка с кадастровым номером 16:16:213101:1072 :

Система координат МСК-16					Зона № 1		
Обозначение характерных точек границ	Координаты, м				Метод определения координат	Формулы, примененные для расчета средней квадратической погрешности определения координат характерных точек границ (Mt), с подставленными в такие формулы значениями и итоговые (вычисленные) значения Mt, м	Описание закрепления точки
	содержатся в Едином государственном реестре недвижимости		определены в результате выполнения комплексных кадастровых работ				
	X	Y	X	Y			
1	2	3	4	5	6	7	8
1316	490740.01	1307848.00	490740.01	1307848.00	Метод спутниковых геодезических измерений (определений)	$Mt = \sqrt{(m_0^2 + m_1^2)}$	Долговременный межевой знак
1317	490755.24	1307854.58	490755.24	1307854.58	Метод спутниковых геодезических измерений (определений)	$Mt = \sqrt{(m_0^2 + m_1^2)}$	Долговременный межевой знак
1318	490750.93	1307864.07	490750.93	1307864.07	Метод спутниковых геодезических измерений (определений)	$Mt = \sqrt{(m_0^2 + m_1^2)}$	Долговременный межевой знак
16	490746.99	1307873.07	490746.99	1307873.07	Метод спутниковых геодезических измерений (определений)	$Mt = \sqrt{(m_0^2 + m_1^2)}$	Долговременный межевой знак
19	490719.77	1307860.84	490719.74	1307860.91	Метод спутниковых геодезических измерений (определений)	$Mt = \sqrt{(m_0^2 + m_1^2)}$	Долговременный межевой знак
1174	490728.04	1307842.78	490727.96	1307842.73	Метод спутниковых геодезических измерений (определений)	$Mt = \sqrt{(m_0^2 + m_1^2)}$	Долговременный межевой знак
1316	490740.01	1307848.00	490740.01	1307848.00	Метод спутниковых геодезических измерений (определений)	$Mt = \sqrt{(m_0^2 + m_1^2)}$	Долговременный межевой знак

2. Сведения о частях границ уточняемого земельного участка с кадастровым номером 16:16:213101:1072 :

Обозначение части границ		Горизонтальное проложение (S), м	Описание прохождения части границ	Сведения о согласовании местоположения границ (согласовано/спорное)
от т.	до т.			
1	2	3	4	5
1316	1317	16.59	-	-
1317	1318	10.42	-	-

2. Сведения о частях границ уточняемого земельного участка с кадастровым номером 16:16:213101:1072 :				
Обозначение части границ		Горизонтальное проложение (S), м	Описание прохождения части границ	Сведения о согласовании местоположения границ (согласовано/спорное)
от т.	до т.			
1	2	3	4	5
1318	16	9.82	-	-
16	19	29.84	-	-
19	1174	19.95	-	-
1174	1316	13.15	-	-
3. Сведения о характеристиках уточняемого земельного участка с кадастровым номером 16:16:213101:1072 :				
№ п/п	Наименование характеристики		Значение характеристики	
1	2		3	
1.	Адрес земельного участка		-	
1.1.	Сведения о местоположении земельного участка (при отсутствии адреса) в структурированном в соответствии с федеральной информационной адресной системой виде		-	
1.2.	Дополнительные сведения о местоположении земельного участка		-	
2.	Площадь земельного участка ± величина погрешности определения (вычисления) площади (P ± ΔP), м2		598 ± 17	
3.	Формула, примененная для расчета предельной допустимой погрешности определения площади земельного участка, с подставленными значениями и итоговые (вычисленные) значения (ΔP), м2		$\Delta P = 3.5 * M_t * \sqrt{P} = 3.5 * 0,2 * \sqrt{598} = 17$	
4.	Площадь земельного участка согласно сведениям Единого государственного реестра недвижимости (P _{кад}), м2		595	
5.	Оценка расхождения P и P _{кад} (P - P _{кад}), м2		3	
6.	Предельные минимальный и максимальный размеры земельного участка (P _{мин} и P _{макс}), м2		- -	
7.	Кадастровый номер или иной государственный учетный номер (инвентарный) объекта недвижимости, расположенного на земельном участке		16:16:213101:1403 16:16:213101:1529	
8.	Вид (виды) разрешенного использования		Садоводство	
8.1.	Дополнительные сведения об использовании земельного участка		-	
9.	Сведения о земельных участках (землях общего пользования, территории общего пользования), посредством которых обеспечивается доступ		Земли общего пользования	
10.	Иные сведения		-	
4. Пояснения к сведениям об уточняемом земельном участке с кадастровым номером 16:16:213101:1072 :				
1.	-			

Сведения об уточняемых земельных участках, необходимые для исправления реестровых ошибок в сведениях о местоположении их границ

1. Сведения о характерных точках границ уточняемого земельного участка с кадастровым номером 16:16:213101:1073 :

Система координат МСК-16					Зона № 1		
Обозначение характерных точек границ	Координаты, м				Метод определения координат	Формулы, примененные для расчета средней квадратической погрешности определения координат характерных точек границ (Mt), с подставленными в такие формулы значениями и итоговые (вычисленные) значения Mt, м	Описание закрепления точки
	содержатся в Едином государственном реестре недвижимости		определены в результате выполнения комплексных кадастровых работ				
	X	Y	X	Y			
1	2	3	4	5	6	7	8
806	491075.29	1308180.49	491075.21	1308180.68	Метод спутниковых геодезических измерений (определений)	$Mt = \sqrt{(m_0^2 + m_1^2)}$	Долговременный межевой знак
1254	491072.36	1308187.28	491072.36	1308187.28	Метод спутниковых геодезических измерений (определений)	$Mt = \sqrt{(m_0^2 + m_1^2)}$	Долговременный межевой знак
1319	491067.09	1308199.27	491066.96	1308199.58	Метод спутниковых геодезических измерений (определений)	$Mt = \sqrt{(m_0^2 + m_1^2)}$	Долговременный межевой знак
1320	491039.66	1308187.16	491039.66	1308187.16	Метод спутниковых геодезических измерений (определений)	$Mt = \sqrt{(m_0^2 + m_1^2)}$	Долговременный межевой знак
807	491047.49	1308168.70	491047.38	1308168.97	Метод спутниковых геодезических измерений (определений)	$Mt = \sqrt{(m_0^2 + m_1^2)}$	Долговременный межевой знак
806	491075.29	1308180.49	491075.21	1308180.68	Метод спутниковых геодезических измерений (определений)	$Mt = \sqrt{(m_0^2 + m_1^2)}$	Долговременный межевой знак

2. Сведения о частях границ уточняемого земельного участка с кадастровым номером 16:16:213101:1073 :

Обозначение части границ		Горизонтальное проложение (S), м	Описание прохождения части границ	Сведения о согласовании местоположения границ (согласовано/спорное)
от т.	до т.			
1	2	3	4	5
806	1254	7.19	-	-
1254	1319	13.43	-	-
1319	1320	29.99	-	-
1320	807	19.76	-	-
807	806	30.19	-	-

3. Сведения о характеристиках уточняемого земельного участка с кадастровым номером 16:16:213101:1073 :		
№ п/п	Наименование характеристики	Значение характеристики
1	2	3
1.	Адрес земельного участка	-
1.1.	Сведения о местоположении земельного участка (при отсутствии адреса) в структурированном в соответствии с федеральной информационной адресной системой виде	-
1.2.	Дополнительные сведения о местоположении земельного участка	-
2.	Площадь земельного участка ± величина погрешности определения (вычисления) площади ($P \pm \Delta P$), м ²	608 ± 17
3.	Формула, примененная для расчета предельной допустимой погрешности определения площади земельного участка, с подставленными значениями и итоговые (вычисленные) значения (ΔP), м ²	$\Delta P = 3.5 * M_t * \sqrt{P} = 3.5 * 0,2 * \sqrt{608} = 17$
4.	Площадь земельного участка согласно сведениям Единого государственного реестра недвижимости ($P_{\text{кад}}$), м ²	610
5.	Оценка расхождения P и $P_{\text{кад}}$ ($P - P_{\text{кад}}$), м ²	2
6.	Предельные минимальный и максимальный размеры земельного участка ($P_{\text{мин}}$ и $P_{\text{макс}}$), м ²	- -
7.	Кадастровый номер или иной государственный учетный номер (инвентарный) объекта недвижимости, расположенного на земельном участке	16:16:213101:1904
8.	Вид (виды) разрешенного использования	Садоводство
8.1.	Дополнительные сведения об использовании земельного участка	-
9.	Сведения о земельных участках (землях общего пользования, территории общего пользования), посредством которых обеспечивается доступ	Земли общего пользования
10.	Иные сведения	-
4. Пояснения к сведениям об уточняемом земельном участке с кадастровым номером 16:16:213101:1073 :		
1.	-	

Сведения об уточняемых земельных участках, необходимые для исправления реестровых ошибок в сведениях о местоположении их границ

1. Сведения о характерных точках границ уточняемого земельного участка с кадастровым номером 16:16:213101:1074 :

Система координат МСК-16					Зона № 1		
Обозначение характерных точек границ	Координаты, м				Метод определения координат	Формулы, примененные для расчета средней квадратической погрешности определения координат характерных точек границ (Mt), с подставленными в такие формулы значениями и итоговые (вычисленные) значения Mt, м	Описание закрепления точки
	содержатся в Едином государственном реестре недвижимости		определены в результате выполнения комплексных кадастровых работ				
	X	Y	X	Y			
1	2	3	4	5	6	7	8
1209	490860.36	1307718.23	490860.42	1307718.19	Метод спутниковых геодезических измерений (определений)	$Mt = \sqrt{(m_0^2 + m_1^2)}$	Долговременный межевой знак
1321	490860.58	1307719.43	490860.58	1307719.43	Метод спутниковых геодезических измерений (определений)	$Mt = \sqrt{(m_0^2 + m_1^2)}$	Долговременный межевой знак
1322	490860.55	1307723.12	490860.55	1307723.12	Метод спутниковых геодезических измерений (определений)	$Mt = \sqrt{(m_0^2 + m_1^2)}$	Долговременный межевой знак
1323	490860.20	1307733.89	490860.20	1307733.89	Метод спутниковых геодезических измерений (определений)	$Mt = \sqrt{(m_0^2 + m_1^2)}$	Долговременный межевой знак
н259У	-	-	490859.89	1307748.86	Метод спутниковых геодезических измерений (определений)	$Mt = \sqrt{(m_0^2 + m_1^2)}$	Долговременный межевой знак
1324	490859.83	1307751.98	490859.86	1307752.19	Метод спутниковых геодезических измерений (определений)	$Mt = \sqrt{(m_0^2 + m_1^2)}$	Долговременный межевой знак
1325	490839.31	1307751.73	490839.30	1307752.10	Метод спутниковых геодезических измерений (определений)	$Mt = \sqrt{(m_0^2 + m_1^2)}$	Долговременный межевой знак
1326	490839.56	1307748.37	490839.56	1307748.37	Метод спутниковых геодезических измерений (определений)	$Mt = \sqrt{(m_0^2 + m_1^2)}$	Долговременный межевой знак
1327	490841.37	1307720.87	490841.20	1307720.93	Метод спутниковых геодезических измерений (определений)	$Mt = \sqrt{(m_0^2 + m_1^2)}$	Долговременный межевой знак
1328	490840.89	1307720.61	-	-	-	0.20	-

1. Сведения о характерных точках границ уточняемого земельного участка с кадастровым номером 16:16:213101:1074 :							
Система координат МСК-16							Зона № 1
Обозначение характерных точек границ	Координаты, м				Метод определения координат	Формулы, примененные для расчета средней квадратической погрешности определения координат характерных точек границ (Mt), с подставленными в такие формулы значениями и итоговые (вычисленные) значения Mt, м	Описание закрепления точки
	содержатся в Едином государственном реестре недвижимости		определены в результате выполнения комплексных кадастровых работ				
	X	Y	X	Y			
1	2	3	4	5	6	7	8
1210	490841.59	1307718.99	490841.60	1307718.40	Метод спутниковых геодезических измерений (определений)	$Mt = \sqrt{(m_0^2 + m_1^2)}$	Долговременный межевой знак
н237У	-	-	490855.22	1307718.25	Метод спутниковых геодезических измерений (определений)	$Mt = \sqrt{(m_0^2 + m_1^2)}$	Долговременный межевой знак
1209	490860.36	1307718.23	490860.42	1307718.19	Метод спутниковых геодезических измерений (определений)	$Mt = \sqrt{(m_0^2 + m_1^2)}$	Долговременный межевой знак
2. Сведения о частях границ уточняемого земельного участка с кадастровым номером 16:16:213101:1074 :							
Обозначение части границ		Горизонтальное проложение (S), м	Описание прохождения части границ	Сведения о согласовании местоположения границ (согласовано/спорное)			
от т.	до т.						
1	2	3	4	5			
1209	1321	1.25	-	-			
1321	1322	3.69	-	-			
1322	1323	10.78	-	-			
1323	н259У	14.97	-	-			
н259У	1324	3.33	-	-			
1324	1325	20.56	-	-			
1325	1326	3.74	-	-			
1326	1327	27.49	-	-			
1327	1210	2.56	-	-			
1210	н237У	13.62	-	-			
н237У	1209	5.20	-	-			
3. Сведения о характеристиках уточняемого земельного участка с кадастровым номером 16:16:213101:1074 :							
№ п/п	Наименование характеристики			Значение характеристики			
1	2			3			
1.	Адрес земельного участка			-			

3. Сведения о характеристиках уточняемого земельного участка с кадастровым номером 16:16:213101:1074 :		
№ п/п	Наименование характеристики	Значение характеристики
1	2	3
1.1.	Сведения о местоположении земельного участка (при отсутствии адреса) в структурированном в соответствии с федеральной информационной адресной системой виде	-
1.2.	Дополнительные сведения о местоположении земельного участка	-
2.	Площадь земельного участка ± величина погрешности определения (вычисления) площади ($P \pm \Delta P$), м ²	672 ± 18
3.	Формула, примененная для расчета предельной допустимой погрешности определения площади земельного участка, с подставленными значениями и итоговые (вычисленные) значения (ΔP), м ²	$\Delta P = 3.5 * M_t * \sqrt{P} = 3.5 * 0,2 * \sqrt{672} = 18$
4.	Площадь земельного участка согласно сведениям Единого государственного реестра недвижимости ($P_{\text{кад}}$), м ²	667
5.	Оценка расхождения P и $P_{\text{кад}}$ ($P - P_{\text{кад}}$), м ²	5
6.	Предельные минимальный и максимальный размеры земельного участка ($P_{\text{мин}}$ и $P_{\text{макс}}$), м ²	- -
7.	Кадастровый номер или иной государственный учетный номер (инвентарный) объекта недвижимости, расположенного на земельном участке	-
8.	Вид (виды) разрешенного использования	Садоводство
8.1.	Дополнительные сведения об использовании земельного участка	-
9.	Сведения о земельных участках (землях общего пользования, территории общего пользования), посредством которых обеспечивается доступ	Земли общего пользования
10.	Иные сведения	-
4. Пояснения к сведениям об уточняемом земельном участке с кадастровым номером 16:16:213101:1074 :		
1.	-	

Сведения об уточняемых земельных участках, необходимые для исправления реестровых ошибок в сведениях о местоположении их границ

1. Сведения о характерных точках границ уточняемого земельного участка с кадастровым номером 16:16:213101:1075 :

Система координат МСК-16					Зона № 1		
Обозначение характерных точек границ	Координаты, м				Метод определения координат	Формулы, примененные для расчета средней квадратической погрешности определения координат характерных точек границ (Mt), с подставленными в такие формулы значениями и итоговые (вычисленные) значения Mt, м	Описание закрепления точки
	содержатся в Едином государственном реестре недвижимости		определены в результате выполнения комплексных кадастровых работ				
	X	Y	X	Y			
1	2	3	4	5	6	7	8
583	491108.07	1307780.79	491107.07	1307782.78	Метод спутниковых геодезических измерений (определений)	$Mt = \sqrt{(m_0^2 + m_1^2)}$	Долговременный межевой знак
1329	491107.48	1307782.80	-	-	-	0.20	-
1330	491098.41	1307810.43	491098.21	1307810.21	Метод спутниковых геодезических измерений (определений)	$Mt = \sqrt{(m_0^2 + m_1^2)}$	Долговременный межевой знак
588	491070.74	1307798.06	491070.74	1307798.06	Метод спутниковых геодезических измерений (определений)	$Mt = \sqrt{(m_0^2 + m_1^2)}$	Долговременный межевой знак
587	491082.36	1307775.22	491080.84	1307776.35	Метод спутниковых геодезических измерений (определений)	$Mt = \sqrt{(m_0^2 + m_1^2)}$	Долговременный межевой знак
586	491088.49	1307771.11	491084.14	1307775.10	Метод спутниковых геодезических измерений (определений)	$Mt = \sqrt{(m_0^2 + m_1^2)}$	Долговременный межевой знак
583	491108.07	1307780.79	491107.07	1307782.78	Метод спутниковых геодезических измерений (определений)	$Mt = \sqrt{(m_0^2 + m_1^2)}$	Долговременный межевой знак

2. Сведения о частях границ уточняемого земельного участка с кадастровым номером 16:16:213101:1075 :

Обозначение части границ		Горизонтальное проложение (S), м	Описание прохождения части границ	Сведения о согласовании местоположения границ (согласовано/спорное)
от т.	до т.			
1	2	3	4	5
583	1330	28.83	-	-
1330	588	30.04	-	-
588	587	23.94	-	-
587	586	3.53	-	-

2. Сведения о частях границ уточняемого земельного участка с кадастровым номером 16:16:213101:1075 :				
Обозначение части границ		Горизонтальное проложение (S), м	Описание прохождения части границ	Сведения о согласовании местоположения границ (согласовано/спорное)
от т.	до т.			
1	2	3	4	5
586	583	24.18	-	-
3. Сведения о характеристиках уточняемого земельного участка с кадастровым номером 16:16:213101:1075 :				
№ п/п	Наименование характеристики		Значение характеристики	
1	2		3	
1.	Адрес земельного участка		-	
1.1.	Сведения о местоположении земельного участка (при отсутствии адреса) в структурированном в соответствии с федеральной информационной адресной системой виде		-	
1.2.	Дополнительные сведения о местоположении земельного участка		-	
2.	Площадь земельного участка ± величина погрешности определения (вычисления) площади ($P \pm \Delta P$), м ²		775 ± 19	
3.	Формула, примененная для расчета предельной допустимой погрешности определения площади земельного участка, с подставленными значениями и итоговые (вычисленные) значения (ΔP), м ²		$\Delta P = 3.5 * M_t * \sqrt{P} = 3.5 * 0,2 * \sqrt{775} = 19$	
4.	Площадь земельного участка согласно сведениям Единого государственного реестра недвижимости (P _{кад}), м ²		867	
5.	Оценка расхождения P и P _{кад} (P - P _{кад}), м ²		92	
6.	Предельные минимальный и максимальный размеры земельного участка (P _{мин} и P _{макс}), м ²		- -	
7.	Кадастровый номер или иной государственный учетный номер (инвентарный) объекта недвижимости, расположенного на земельном участке		16:16:213101:1542	
8.	Вид (виды) разрешенного использования		Садоводство	
8.1.	Дополнительные сведения об использовании земельного участка		-	
9.	Сведения о земельных участках (землях общего пользования, территории общего пользования), посредством которых обеспечивается доступ		Земли общего пользования	
10.	Иные сведения		-	
4. Пояснения к сведениям об уточняемом земельном участке с кадастровым номером 16:16:213101:1075 :				
1.	-			

Сведения об уточняемых земельных участках, необходимые для исправления реестровых ошибок в сведениях о местоположении их границ

1. Сведения о характерных точках границ уточняемого земельного участка с кадастровым номером 16:16:213101:1076 :

Система координат МСК-16

Зона № 1

Обозначение характерных точек границ	Координаты, м				Метод определения координат	Формулы, примененные для расчета средней квадратической погрешности определения координат характерных точек границ (Mt), с подставленными в такие формулы значениями и итоговые (вычисленные) значения Mt, м	Описание закрепления точки
	содержатся в Едином государственном реестре недвижимости		определены в результате выполнения комплексных кадастровых работ				
	X	Y	X	Y			
1	2	3	4	5	6	7	8
484	490795.63	1308254.44	490795.63	1308254.44	Метод спутниковых геодезических измерений (определений)	$Mt = \sqrt{(m_0^2 + m_1^2)}$	Долговременный межевой знак
938	490823.37	1308266.42	490823.37	1308266.42	Метод спутниковых геодезических измерений (определений)	$Mt = \sqrt{(m_0^2 + m_1^2)}$	Долговременный межевой знак
937	490850.59	1308279.03	490850.79	1308278.78	Метод спутниковых геодезических измерений (определений)	$Mt = \sqrt{(m_0^2 + m_1^2)}$	Долговременный межевой знак
1331	490843.23	1308294.41	490843.54	1308294.49	Метод спутниковых геодезических измерений (определений)	$Mt = \sqrt{(m_0^2 + m_1^2)}$	Долговременный межевой знак
1332	490813.74	1308279.36	490813.74	1308279.36	Метод спутниковых геодезических измерений (определений)	$Mt = \sqrt{(m_0^2 + m_1^2)}$	Долговременный межевой знак
486	490790.12	1308273.76	490790.12	1308273.76	Метод спутниковых геодезических измерений (определений)	$Mt = \sqrt{(m_0^2 + m_1^2)}$	Долговременный межевой знак
485	490788.87	1308273.41	490788.87	1308273.41	Метод спутниковых геодезических измерений (определений)	$Mt = \sqrt{(m_0^2 + m_1^2)}$	Долговременный межевой знак
1333	490788.85	1308270.76	490788.85	1308270.76	Метод спутниковых геодезических измерений (определений)	$Mt = \sqrt{(m_0^2 + m_1^2)}$	Долговременный межевой знак
484	490795.63	1308254.44	490795.63	1308254.44	Метод спутниковых геодезических измерений (определений)	$Mt = \sqrt{(m_0^2 + m_1^2)}$	Долговременный межевой знак

2. Сведения о частях границ уточняемого земельного участка с кадастровым номером 16:16:213101:1076 :				
Обозначение части границ		Горизонтальное проложение (S), м	Описание прохождения части границ	Сведения о согласовании местоположения границ (согласовано/спорное)
от т.	до т.			
1	2	3	4	5
484	938	30.22	-	-
938	937	30.08	-	-
937	1331	17.30	-	-
1331	1332	33.42	-	-
1332	486	24.27	-	-
486	485	1.30	-	-
485	1333	2.65	-	-
1333	484	17.67	-	-
3. Сведения о характеристиках уточняемого земельного участка с кадастровым номером 16:16:213101:1076 :				
№ п/п	Наименование характеристики		Значение характеристики	
1	2		3	
1.	Адрес земельного участка		-	
1.1.	Сведения о местоположении земельного участка (при отсутствии адреса) в структурированном в соответствии с федеральной информационной адресной системой виде		-	
1.2.	Дополнительные сведения о местоположении земельного участка		-	
2.	Площадь земельного участка ± величина погрешности определения (вычисления) площади (P ± ΔP), м2		1029 ± 22	
3.	Формула, примененная для расчета предельной допустимой погрешности определения площади земельного участка, с подставленными значениями и итоговые (вычисленные) значения (ΔP), м2		$\Delta P = 3.5 * M_t * \sqrt{P} = 3.5 * 0,2 * \sqrt{1029} = 22$	
4.	Площадь земельного участка согласно сведениям Единого государственного реестра недвижимости (P _{кад}), м2		1022	
5.	Оценка расхождения P и P _{кад} (P - P _{кад}), м2		7	
6.	Предельные минимальный и максимальный размеры земельного участка (P _{мин} и P _{макс}), м2		- -	
7.	Кадастровый номер или иной государственный учетный номер (инвентарный) объекта недвижимости, расположенного на земельном участке		16:16:213101:1210	
8.	Вид (виды) разрешенного использования		Садоводство	
8.1.	Дополнительные сведения об использовании земельного участка		-	
9.	Сведения о земельных участках (землях общего пользования, территории общего пользования), посредством которых обеспечивается доступ		Земли общего пользования	
10.	Иные сведения		-	
4. Пояснения к сведениям об уточняемом земельном участке с кадастровым номером 16:16:213101:1076 :				
1.	-			

Сведения об уточняемых земельных участках, необходимые для исправления реестровых ошибок в сведениях о местоположении их границ

1. Сведения о характерных точках границ уточняемого земельного участка с кадастровым номером 16:16:213101:1078 :

Система координат МСК-16					Зона № 1		
Обозначение характерных точек границ	Координаты, м				Метод определения координат	Формулы, примененные для расчета средней квадратической погрешности определения координат характерных точек границ (Mt), с подставленными в такие формулы значениями и итоговые (вычисленные) значения Mt, м	Описание закрепления точки
	содержатся в Едином государственном реестре недвижимости		определены в результате выполнения комплексных кадастровых работ				
	X	Y	X	Y			
1	2	3	4	5	6	7	8
456	490867.41	1308241.87	490867.15	1308241.75	Метод спутниковых геодезических измерений (определений)	$Mt = \sqrt{(m_0^2 + m_1^2)}$	Долговременный межевой знак
935	490859.31	1308259.99	490859.31	1308259.99	Метод спутниковых геодезических измерений (определений)	$Mt = \sqrt{(m_0^2 + m_1^2)}$	Долговременный межевой знак
939	490832.08	1308247.93	490832.01	1308247.94	Метод спутниковых геодезических измерений (определений)	$Mt = \sqrt{(m_0^2 + m_1^2)}$	Долговременный межевой знак
1203	490840.18	1308229.39	490840.18	1308229.39	Метод спутниковых геодезических измерений (определений)	$Mt = \sqrt{(m_0^2 + m_1^2)}$	Долговременный межевой знак
456	490867.41	1308241.87	490867.15	1308241.75	Метод спутниковых геодезических измерений (определений)	$Mt = \sqrt{(m_0^2 + m_1^2)}$	Долговременный межевой знак

2. Сведения о частях границ уточняемого земельного участка с кадастровым номером 16:16:213101:1078 :

Обозначение части границ		Горизонтальное проложение (S), м	Описание прохождения части границ	Сведения о согласовании местоположения границ (согласовано/спорное)
от т.	до т.			
1	2	3	4	5
456	935	19.85	-	-
935	939	29.84	-	-
939	1203	20.27	-	-
1203	456	29.67	-	-

3. Сведения о характеристиках уточняемого земельного участка с кадастровым номером 16:16:213101:1078 :		
№ п/п	Наименование характеристики	Значение характеристики
1	2	3
1.	Адрес земельного участка	-
1.1.	Сведения о местоположении земельного участка (при отсутствии адреса) в структурированном в соответствии с федеральной информационной адресной системой виде	-
1.2.	Дополнительные сведения о местоположении земельного участка	-
2.	Площадь земельного участка ± величина погрешности определения (вычисления) площади ($P \pm \Delta P$), м ²	597 ± 17
3.	Формула, примененная для расчета предельной допустимой погрешности определения площади земельного участка, с подставленными значениями и итоговые (вычисленные) значения (ΔP), м ²	$\Delta P = 3.5 * M_t * \sqrt{P} = 3.5 * 0,2 * \sqrt{597} = 17$
4.	Площадь земельного участка согласно сведениям Единого государственного реестра недвижимости ($P_{\text{кад}}$), м ²	599
5.	Оценка расхождения P и $P_{\text{кад}}$ ($P - P_{\text{кад}}$), м ²	2
6.	Предельные минимальный и максимальный размеры земельного участка ($P_{\text{мин}}$ и $P_{\text{макс}}$), м ²	- -
7.	Кадастровый номер или иной государственный учетный номер (инвентарный) объекта недвижимости, расположенного на земельном участке	16:16:213101:1603
8.	Вид (виды) разрешенного использования	Садоводство
8.1.	Дополнительные сведения об использовании земельного участка	-
9.	Сведения о земельных участках (землях общего пользования, территории общего пользования), посредством которых обеспечивается доступ	Земли общего пользования
10.	Иные сведения	-
4. Пояснения к сведениям об уточняемом земельном участке с кадастровым номером 16:16:213101:1078 :		
1.	-	

Сведения об уточняемых земельных участках, необходимые для исправления реестровых ошибок в сведениях о местоположении их границ

1. Сведения о характерных точках границ уточняемого земельного участка с кадастровым номером 16:16:213101:1079 :

Система координат МСК-16

Зона № 1

Обозначение характерных точек границ	Координаты, м				Метод определения координат	Формулы, примененные для расчета средней квадратической погрешности определения координат характерных точек границ (Mt), с подставленными в такие формулы значениями и итоговые (вычисленные) значения Mt, м	Описание закрепления точки
	содержатся в Едином государственном реестре недвижимости		определены в результате выполнения комплексных кадастровых работ				
	X	Y	X	Y			
1	2	3	4	5	6	7	8
1210	490841.01	1307718.39	490841.60	1307718.40	Метод спутниковых геодезических измерений (определений)	$Mt = \sqrt{(m_0^2 + m_1^2)}$	Долговременный межевой знак
1327	490840.89	1307720.61	490841.20	1307720.93	Метод спутниковых геодезических измерений (определений)	$Mt = \sqrt{(m_0^2 + m_1^2)}$	Долговременный межевой знак
1327	490841.37	1307720.87	-	-	-	0.20	-
1326	490839.56	1307748.37	490839.56	1307748.37	Метод спутниковых геодезических измерений (определений)	$Mt = \sqrt{(m_0^2 + m_1^2)}$	Долговременный межевой знак
1325	490839.31	1307751.73	490839.30	1307752.10	Метод спутниковых геодезических измерений (определений)	$Mt = \sqrt{(m_0^2 + m_1^2)}$	Долговременный межевой знак
291	490827.81	1307751.64	490827.78	1307752.01	Метод спутниковых геодезических измерений (определений)	$Mt = \sqrt{(m_0^2 + m_1^2)}$	Долговременный межевой знак
290	490819.44	1307751.50	490819.13	1307752.08	Метод спутниковых геодезических измерений (определений)	$Mt = \sqrt{(m_0^2 + m_1^2)}$	Долговременный межевой знак
1334	490819.46	1307747.83	490819.57	1307742.63	Метод спутниковых геодезических измерений (определений)	$Mt = \sqrt{(m_0^2 + m_1^2)}$	Долговременный межевой знак
1258	490821.18	1307718.00	490821.10	1307717.70	Метод спутниковых геодезических измерений (определений)	$Mt = \sqrt{(m_0^2 + m_1^2)}$	Долговременный межевой знак
1210	490841.01	1307718.39	490841.60	1307718.40	Метод спутниковых геодезических измерений (определений)	$Mt = \sqrt{(m_0^2 + m_1^2)}$	Долговременный межевой знак

2. Сведения о частях границ уточняемого земельного участка с кадастровым номером 16:16:213101:1079 :				
Обозначение части границ		Горизонтальное проложение (S), м	Описание прохождения части границ	Сведения о согласовании местоположения границ (согласовано/спорное)
от т.	до т.			
1	2	3	4	5
1210	1327	2.56	-	-
1327	1326	27.49	-	-
1326	1325	3.74	-	-
1325	291	11.52	-	-
291	290	8.65	-	-
290	1334	9.46	-	-
1334	1258	24.98	-	-
1258	1210	20.51	-	-
3. Сведения о характеристиках уточняемого земельного участка с кадастровым номером 16:16:213101:1079 :				
№ п/п	Наименование характеристики		Значение характеристики	
1	2		3	
1.	Адрес земельного участка		-	
1.1.	Сведения о местоположении земельного участка (при отсутствии адреса) в структурированном в соответствии с федеральной информационной адресной системой виде		-	
1.2.	Дополнительные сведения о местоположении земельного участка		-	
2.	Площадь земельного участка ± величина погрешности определения (вычисления) площади (P ± ΔP), м2		691 ± 18	
3.	Формула, примененная для расчета предельной допустимой погрешности определения площади земельного участка, с подставленными значениями и итоговые (вычисленные) значения (ΔP), м2		$\Delta P = 3.5 * M_t * \sqrt{P} = 3.5 * 0,2 * \sqrt{691} = 18$	
4.	Площадь земельного участка согласно сведениям Единого государственного реестра недвижимости (P _{кад}), м2		675	
5.	Оценка расхождения P и P _{кад} (P - P _{кад}), м2		16	
6.	Предельные минимальный и максимальный размеры земельного участка (P _{мин} и P _{макс}), м2		- -	
7.	Кадастровый номер или иной государственный учетный номер (инвентарный) объекта недвижимости, расположенного на земельном участке		16:16:213101:1209 16:16:213101:1513	
8.	Вид (виды) разрешенного использования		Садоводство	
8.1.	Дополнительные сведения об использовании земельного участка		-	
9.	Сведения о земельных участках (землях общего пользования, территории общего пользования), посредством которых обеспечивается доступ		Земли общего пользования	
10.	Иные сведения		-	
4. Пояснения к сведениям об уточняемом земельном участке с кадастровым номером 16:16:213101:1079 :				
1.	-			

Сведения об уточняемых земельных участках, необходимые для исправления реестровых ошибок в сведениях о местоположении их границ

1. Сведения о характерных точках границ уточняемого земельного участка с кадастровым номером 16:16:213101:1080 :

Система координат МСК-16

Зона № 1

Обозначение характерных точек границ	Координаты, м				Метод определения координат	Формулы, примененные для расчета средней квадратической погрешности определения координат характерных точек границ (Mt), с подставленными в такие формулы значениями и итоговые (вычисленные) значения Mt, м	Описание закрепления точки
	содержатся в Едином государственном реестре недвижимости		определены в результате выполнения комплексных кадастровых работ				
	X	Y	X	Y			
1	2	3	4	5	6	7	8
897	490882.54	1308292.98	490882.89	1308292.77	Метод спутниковых геодезических измерений (определений)	$Mt = \sqrt{(m_0^2 + m_1^2)}$	Долговременный межевой знак
419	490872.97	1308312.50	490873.02	1308312.40	Метод спутниковых геодезических измерений (определений)	$Mt = \sqrt{(m_0^2 + m_1^2)}$	Долговременный межевой знак
418	490848.55	1308297.81	490848.55	1308297.81	Метод спутниковых геодезических измерений (определений)	$Mt = \sqrt{(m_0^2 + m_1^2)}$	Долговременный межевой знак
1335	490850.55	1308292.70	490850.14	1308292.14	Метод спутниковых геодезических измерений (определений)	$Mt = \sqrt{(m_0^2 + m_1^2)}$	Долговременный межевой знак
1336	490855.05	1308280.79	490854.57	1308280.36	Метод спутниковых геодезических измерений (определений)	$Mt = \sqrt{(m_0^2 + m_1^2)}$	Долговременный межевой знак
1337	490867.01	1308286.06	-	-	-	0.2	-
897	490882.54	1308292.98	490882.89	1308292.77	Метод спутниковых геодезических измерений (определений)	$Mt = \sqrt{(m_0^2 + m_1^2)}$	Долговременный межевой знак

2. Сведения о частях границ уточняемого земельного участка с кадастровым номером 16:16:213101:1080 :

Обозначение части границ		Горизонтальное проложение (S), м	Описание прохождения части границ	Сведения о согласовании местоположения границ (согласовано/спорное)
от т.	до т.			
1	2	3	4	5
897	419	21.97	-	-
419	418	28.49	-	-
418	1335	5.89	-	-
1335	1336	12.59	-	-

2. Сведения о частях границ уточняемого земельного участка с кадастровым номером 16:16:213101:1080 :				
Обозначение части границ		Горизонтальное проложение (S), м	Описание прохождения части границ	Сведения о согласовании местоположения границ (согласовано/спорное)
от т.	до т.			
1	2	3	4	5
1336	897	30.92	-	-
3. Сведения о характеристиках уточняемого земельного участка с кадастровым номером 16:16:213101:1080 :				
№ п/п	Наименование характеристики		Значение характеристики	
1	2		3	
1.	Адрес земельного участка		-	
1.1.	Сведения о местоположении земельного участка (при отсутствии адреса) в структурированном в соответствии с федеральной информационной адресной системой виде		-	
1.2.	Дополнительные сведения о местоположении земельного участка		-	
2.	Площадь земельного участка ± величина погрешности определения (вычисления) площади ($P \pm \Delta P$), м ²		600 ± 17	
3.	Формула, примененная для расчета предельной допустимой погрешности определения площади земельного участка, с подставленными значениями и итоговые (вычисленные) значения (ΔP), м ²		$\Delta P = 3.5 * M_t * \sqrt{P} = 3.5 * 0,2 * \sqrt{600} = 17$	
4.	Площадь земельного участка согласно сведениям Единого государственного реестра недвижимости (Ркад), м ²		582	
5.	Оценка расхождения Р и Ркад (Р - Ркад), м ²		18	
6.	Предельные минимальный и максимальный размеры земельного участка (Рмин и Рмакс), м ²		- -	
7.	Кадастровый номер или иной государственный учетный номер (инвентарный) объекта недвижимости, расположенного на земельном участке		16:16:213101:1548	
8.	Вид (виды) разрешенного использования		Садоводство	
8.1.	Дополнительные сведения об использовании земельного участка		-	
9.	Сведения о земельных участках (землях общего пользования, территории общего пользования), посредством которых обеспечивается доступ		Земли общего пользования	
10.	Иные сведения		-	
4. Пояснения к сведениям об уточняемом земельном участке с кадастровым номером 16:16:213101:1080 :				
1.	-			

Сведения об уточняемых земельных участках, необходимые для исправления реестровых ошибок в сведениях о местоположении их границ

1. Сведения о характерных точках границ уточняемого земельного участка с кадастровым номером 16:16:213101:1081 :

Система координат МСК-16					Зона № 1		
Обозначение характерных точек границ	Координаты, м				Метод определения координат	Формулы, примененные для расчета средней квадратической погрешности определения координат характерных точек границ (Mt), с подставленными в такие формулы значениями и итоговые (вычисленные) значения Mt, м	Описание закрепления точки
	содержатся в Едином государственном реестре недвижимости		определены в результате выполнения комплексных кадастровых работ				
	X	Y	X	Y			
1	2	3	4	5	6	7	8
1338	491019.77	1307754.12	491019.45	1307755.55	Метод спутниковых геодезических измерений (определений)	$Mt = \sqrt{(m_0^2 + m_1^2)}$	Долговременный межевой знак
1212	491021.66	1307722.54	491021.26	1307722.17	Метод спутниковых геодезических измерений (определений)	$Mt = \sqrt{(m_0^2 + m_1^2)}$	Долговременный межевой знак
1211	491041.85	1307723.12	491041.70	1307723.12	Метод спутниковых геодезических измерений (определений)	$Mt = \sqrt{(m_0^2 + m_1^2)}$	Долговременный межевой знак
1339	491039.49	1307755.21	491039.22	1307756.04	Метод спутниковых геодезических измерений (определений)	$Mt = \sqrt{(m_0^2 + m_1^2)}$	Долговременный межевой знак
1338	491019.77	1307754.12	491019.45	1307755.55	Метод спутниковых геодезических измерений (определений)	$Mt = \sqrt{(m_0^2 + m_1^2)}$	Долговременный межевой знак

2. Сведения о частях границ уточняемого земельного участка с кадастровым номером 16:16:213101:1081 :

Обозначение части границ		Горизонтальное проложение (S), м	Описание прохождения части границ	Сведения о согласовании местоположения границ (согласовано/спорное)
от т.	до т.			
1	2	3	4	5
1338	1212	33.43	-	-
1212	1211	20.46	-	-
1211	1339	33.01	-	-
1339	1338	19.78	-	-

3. Сведения о характеристиках уточняемого земельного участка с кадастровым номером 16:16:213101:1081 :		
№ п/п	Наименование характеристики	Значение характеристики
1	2	3
1.	Адрес земельного участка	-
1.1.	Сведения о местоположении земельного участка (при отсутствии адреса) в структурированном в соответствии с федеральной информационной адресной системой виде	-
1.2.	Дополнительные сведения о местоположении земельного участка	-
2.	Площадь земельного участка ± величина погрешности определения (вычисления) площади ($P \pm \Delta P$), м ²	668 ± 18
3.	Формула, примененная для расчета предельной допустимой погрешности определения площади земельного участка, с подставленными значениями и итоговые (вычисленные) значения (ΔP), м ²	$\Delta P = 3.5 * M_t * \sqrt{P} = 3.5 * 0,2 * \sqrt{668} = 18$
4.	Площадь земельного участка согласно сведениям Единого государственного реестра недвижимости ($P_{\text{кад}}$), м ²	637
5.	Оценка расхождения P и $P_{\text{кад}}$ ($P - P_{\text{кад}}$), м ²	31
6.	Предельные минимальный и максимальный размеры земельного участка ($P_{\text{мин}}$ и $P_{\text{макс}}$), м ²	- -
7.	Кадастровый номер или иной государственный учетный номер (инвентарный) объекта недвижимости, расположенного на земельном участке	-
8.	Вид (виды) разрешенного использования	Садоводство
8.1.	Дополнительные сведения об использовании земельного участка	-
9.	Сведения о земельных участках (землях общего пользования, территории общего пользования), посредством которых обеспечивается доступ	Земли общего пользования
10.	Иные сведения	-
4. Пояснения к сведениям об уточняемом земельном участке с кадастровым номером 16:16:213101:1081 :		
1.	-	

Сведения об уточняемых земельных участках, необходимые для исправления реестровых ошибок в сведениях о местоположении их границ

1. Сведения о характерных точках границ уточняемого земельного участка с кадастровым номером 16:16:213101:1082 :

Система координат МСК-16					Зона № 1		
Обозначение характерных точек границ	Координаты, м				Метод определения координат	Формулы, примененные для расчета средней квадратической погрешности определения координат характерных точек границ (Mt), с подставленными в такие формулы значениями и итоговые (вычисленные) значения Mt, м	Описание закрепления точки
	содержатся в Едином государственном реестре недвижимости		определены в результате выполнения комплексных кадастровых работ				
	X	Y	X	Y			
1	2	3	4	5	6	7	8
1340	491076.51	1308254.33	491076.51	1308254.33	Метод спутниковых геодезических измерений (определений)	$Mt = \sqrt{(m_0^2 + m_1^2)}$	Долговременный межевой знак
71	491068.36	1308272.50	491068.36	1308272.50	Метод спутниковых геодезических измерений (определений)	$Mt = \sqrt{(m_0^2 + m_1^2)}$	Долговременный межевой знак
70	-	-	491067.69	1308272.23	Метод спутниковых геодезических измерений (определений)	$Mt = \sqrt{(m_0^2 + m_1^2)}$	Долговременный межевой знак
1341	491039.34	1308260.82	491039.21	1308261.06	Метод спутниковых геодезических измерений (определений)	$Mt = \sqrt{(m_0^2 + m_1^2)}$	Долговременный межевой знак
811	-	-	491042.27	1308253.37	Метод спутниковых геодезических измерений (определений)	$Mt = \sqrt{(m_0^2 + m_1^2)}$	Долговременный межевой знак
1342	491047.15	1308242.52	491047.05	1308242.48	Метод спутниковых геодезических измерений (определений)	$Mt = \sqrt{(m_0^2 + m_1^2)}$	Долговременный межевой знак
1340	491076.51	1308254.33	491076.51	1308254.33	Метод спутниковых геодезических измерений (определений)	$Mt = \sqrt{(m_0^2 + m_1^2)}$	Долговременный межевой знак

2. Сведения о частях границ уточняемого земельного участка с кадастровым номером 16:16:213101:1082 :

Обозначение части границ		Горизонтальное проложение (S), м	Описание прохождения части границ	Сведения о согласовании местоположения границ (согласовано/спорное)
от т.	до т.			
1	2	3	4	5
1340	71	19.91	-	-
71	70	0.72	-	-

2. Сведения о частях границ уточняемого земельного участка с кадастровым номером 16:16:213101:1082 :				
Обозначение части границ		Горизонтальное проложение (S), м	Описание прохождения части границ	Сведения о согласовании местоположения границ (согласовано/спорное)
от т.	до т.			
1	2	3	4	5
70	1341	30.59	-	-
1341	811	8.28	-	-
811	1342	11.89	-	-
1342	1340	31.75	-	-
3. Сведения о характеристиках уточняемого земельного участка с кадастровым номером 16:16:213101:1082 :				
№ п/п	Наименование характеристики		Значение характеристики	
1	2		3	
1.	Адрес земельного участка		-	
1.1.	Сведения о местоположении земельного участка (при отсутствии адреса) в структурированном в соответствии с федеральной информационной адресной системой виде		-	
1.2.	Дополнительные сведения о местоположении земельного участка		-	
2.	Площадь земельного участка ± величина погрешности определения (вычисления) площади (P ± ΔP), м2		633 ± 18	
3.	Формула, примененная для расчета предельной допустимой погрешности определения площади земельного участка, с подставленными значениями и итоговые (вычисленные) значения (ΔP), м2		$\Delta P = 3.5 * M_t * \sqrt{P} = 3.5 * 0,2 * \sqrt{633} = 18$	
4.	Площадь земельного участка согласно сведениям Единого государственного реестра недвижимости (P _{кад}), м2		626	
5.	Оценка расхождения P и P _{кад} (P - P _{кад}), м2		7	
6.	Предельные минимальный и максимальный размеры земельного участка (P _{мин} и P _{макс}), м2		- -	
7.	Кадастровый номер или иной государственный учетный номер (инвентарный) объекта недвижимости, расположенного на земельном участке		16:16:213101:1520	
8.	Вид (виды) разрешенного использования		Садоводство	
8.1.	Дополнительные сведения об использовании земельного участка		-	
9.	Сведения о земельных участках (землях общего пользования, территории общего пользования), посредством которых обеспечивается доступ		Земли общего пользования	
10.	Иные сведения		-	
4. Пояснения к сведениям об уточняемом земельном участке с кадастровым номером 16:16:213101:1082 :				
1.	-			

Сведения об уточняемых земельных участках, необходимые для исправления реестровых ошибок в сведениях о местоположении их границ

1. Сведения о характерных точках границ уточняемого земельного участка с кадастровым номером 16:16:213101:1084 :

Система координат МСК-16					Зона № 1		
Обозначение характерных точек границ	Координаты, м				Метод определения координат	Формулы, примененные для расчета средней квадратической погрешности определения координат характерных точек границ (Mt), с подставленными в такие формулы значениями и итоговые (вычисленные) значения Mt, м	Описание закрепления точки
	содержатся в Едином государственном реестре недвижимости		определены в результате выполнения комплексных кадастровых работ				
	X	Y	X	Y			
1	2	3	4	5	6	7	8
804	491083.19	1308162.76	491083.21	1308163.08	Метод спутниковых геодезических измерений (определений)	$Mt = \sqrt{(m_0^2 + m_1^2)}$	Долговременный межевой знак
808	491055.52	1308150.56	491055.40	1308150.51	Метод спутниковых геодезических измерений (определений)	$Mt = \sqrt{(m_0^2 + m_1^2)}$	Долговременный межевой знак
360	491063.26	1308132.44	491063.30	1308132.36	Метод спутниковых геодезических измерений (определений)	$Mt = \sqrt{(m_0^2 + m_1^2)}$	Долговременный межевой знак
801	491091.50	1308144.71	491091.50	1308144.71	Метод спутниковых геодезических измерений (определений)	$Mt = \sqrt{(m_0^2 + m_1^2)}$	Долговременный межевой знак
1357	-	-	491088.89	1308150.85	Метод спутниковых геодезических измерений (определений)	$Mt = \sqrt{(m_0^2 + m_1^2)}$	Долговременный межевой знак
804	491083.19	1308162.76	491083.21	1308163.08	Метод спутниковых геодезических измерений (определений)	$Mt = \sqrt{(m_0^2 + m_1^2)}$	Долговременный межевой знак

2. Сведения о частях границ уточняемого земельного участка с кадастровым номером 16:16:213101:1084 :

Обозначение части границ		Горизонтальное проложение (S), м	Описание прохождения части границ	Сведения о согласовании местоположения границ (согласовано/спорное)
от т.	до т.			
1	2	3	4	5
804	808	30.52	-	-
808	360	19.79	-	-
360	801	30.79	-	-
801	1357	6.67	-	-
1357	804	13.48	-	-

3. Сведения о характеристиках уточняемого земельного участка с кадастровым номером 16:16:213101:1084 :		
№ п/п	Наименование характеристики	Значение характеристики
1	2	3
1.	Адрес земельного участка	-
1.1.	Сведения о местоположении земельного участка (при отсутствии адреса) в структурированном в соответствии с федеральной информационной адресной системой виде	-
1.2.	Дополнительные сведения о местоположении земельного участка	-
2.	Площадь земельного участка ± величина погрешности определения (вычисления) площади ($P \pm \Delta P$), м ²	614 ± 17
3.	Формула, примененная для расчета предельной допустимой погрешности определения площади земельного участка, с подставленными значениями и итоговые (вычисленные) значения (ΔP), м ²	$\Delta P = 3.5 * M_t * \sqrt{P} = 3.5 * 0,2 * \sqrt{614} = 17$
4.	Площадь земельного участка согласно сведениям Единого государственного реестра недвижимости ($P_{\text{кад}}$), м ²	604
5.	Оценка расхождения P и $P_{\text{кад}}$ ($P - P_{\text{кад}}$), м ²	10
6.	Предельные минимальный и максимальный размеры земельного участка ($P_{\text{мин}}$ и $P_{\text{макс}}$), м ²	- -
7.	Кадастровый номер или иной государственный учетный номер (инвентарный) объекта недвижимости, расположенного на земельном участке	16:16:213101:1625
8.	Вид (виды) разрешенного использования	Садоводство
8.1.	Дополнительные сведения об использовании земельного участка	-
9.	Сведения о земельных участках (землях общего пользования, территории общего пользования), посредством которых обеспечивается доступ	Земли общего пользования
10.	Иные сведения	-
4. Пояснения к сведениям об уточняемом земельном участке с кадастровым номером 16:16:213101:1084 :		
1.	-	

Сведения об уточняемых земельных участках, необходимые для исправления реестровых ошибок в сведениях о местоположении их границ

1. Сведения о характерных точках границ уточняемого земельного участка с кадастровым номером 16:16:213101:1086 :

Система координат МСК-16					Зона № 1		
Обозначение характерных точек границ	Координаты, м				Метод определения координат	Формулы, примененные для расчета средней квадратической погрешности определения координат характерных точек границ (Mt), с подставленными в такие формулы значениями и итоговые (вычисленные) значения Mt, м	Описание закрепления точки
	содержатся в Едином государственном реестре недвижимости		определены в результате выполнения комплексных кадастровых работ				
	X	Y	X	Y			
1	2	3	4	5	6	7	8
1101	490791.20	1307784.30	490791.84	1307784.47	Метод спутниковых геодезических измерений (определений)	$Mt = \sqrt{(m_0^2 + m_1^2)}$	Долговременный межевой знак
н207У	-	-	490816.14	1307795.14	Метод спутниковых геодезических измерений (определений)	$Mt = \sqrt{(m_0^2 + m_1^2)}$	Долговременный межевой знак
1100	490818.93	1307796.18	490818.93	1307796.18	Метод спутниковых геодезических измерений (определений)	$Mt = \sqrt{(m_0^2 + m_1^2)}$	Долговременный межевой знак
1069	490819.24	1307796.26	490819.54	1307796.44	Метод спутниковых геодезических измерений (определений)	$Mt = \sqrt{(m_0^2 + m_1^2)}$	Долговременный межевой знак
1068	490811.05	1307814.65	490811.37	1307814.69	Метод спутниковых геодезических измерений (определений)	$Mt = \sqrt{(m_0^2 + m_1^2)}$	Долговременный межевой знак
1249	490796.65	1307808.72	490796.65	1307808.72	Метод спутниковых геодезических измерений (определений)	$Mt = \sqrt{(m_0^2 + m_1^2)}$	Долговременный межевой знак
1248	490783.00	1307802.93	490783.00	1307802.93	Метод спутниковых геодезических измерений (определений)	$Mt = \sqrt{(m_0^2 + m_1^2)}$	Долговременный межевой знак
н93У	-	-	490790.38	1307785.19	Метод спутниковых геодезических измерений (определений)	$Mt = \sqrt{(m_0^2 + m_1^2)}$	Долговременный межевой знак
1101	490791.20	1307784.30	490791.84	1307784.47	Метод спутниковых геодезических измерений (определений)	$Mt = \sqrt{(m_0^2 + m_1^2)}$	Долговременный межевой знак

2. Сведения о частях границ уточняемого земельного участка с кадастровым номером 16:16:213101:1086 :				
Обозначение части границ		Горизонтальное проложение (S), м	Описание прохождения части границ	Сведения о согласовании местоположения границ (согласовано/спорное)
от т.	до т.			
1	2	3	4	5
1101	н207У	26.54	-	-
н207У	1100	2.98	-	-
1100	1069	0.66	-	-
1069	1068	20.00	-	-
1068	1249	15.88	-	-
1249	1248	14.83	-	-
1248	н93У	19.21	-	-
н93У	1101	1.63	-	-
3. Сведения о характеристиках уточняемого земельного участка с кадастровым номером 16:16:213101:1086 :				
№ п/п	Наименование характеристики		Значение характеристики	
1	2		3	
1.	Адрес земельного участка		-	
1.1.	Сведения о местоположении земельного участка (при отсутствии адреса) в структурированном в соответствии с федеральной информационной адресной системой виде		-	
1.2.	Дополнительные сведения о местоположении земельного участка		-	
2.	Площадь земельного участка ± величина погрешности определения (вычисления) площади ($P \pm \Delta P$), м ²		625 ± 18	
3.	Формула, примененная для расчета предельной допустимой погрешности определения площади земельного участка, с подставленными значениями и итоговые (вычисленные) значения (ΔP), м ²		$\Delta P = 3.5 * M_t * \sqrt{P} = 3.5 * 0,2 * \sqrt{625} = 18$	
4.	Площадь земельного участка согласно сведениям Единого государственного реестра недвижимости (Ркад), м ²		628	
5.	Оценка расхождения Р и Ркад ($P - P_{кад}$), м ²		3	
6.	Предельные минимальный и максимальный размеры земельного участка ($R_{мин}$ и $R_{макс}$), м ²		-	
7.	Кадастровый номер или иной государственный учетный номер (инвентарный) объекта недвижимости, расположенного на земельном участке		16:16:213101:1624 16:16:213101:1522	
8.	Вид (виды) разрешенного использования		Садоводство	
8.1.	Дополнительные сведения об использовании земельного участка		-	
9.	Сведения о земельных участках (землях общего пользования, территории общего пользования), посредством которых обеспечивается доступ		Земли общего пользования	
10.	Иные сведения		-	
4. Пояснения к сведениям об уточняемом земельном участке с кадастровым номером 16:16:213101:1086 :				
1.	-			

Сведения об уточняемых земельных участках, необходимые для исправления реестровых ошибок в сведениях о местоположении их границ

1. Сведения о характерных точках границ уточняемого земельного участка с кадастровым номером 16:16:213101:1087 :

Система координат МСК-16					Зона № 1		
Обозначение характерных точек границ	Координаты, м				Метод определения координат	Формулы, примененные для расчета средней квадратической погрешности определения координат характерных точек границ (Mt), с подставленными в такие формулы значениями и итоговые (вычисленные) значения Mt, м	Описание закрепления точки
	содержатся в Едином государственном реестре недвижимости		определены в результате выполнения комплексных кадастровых работ				
	X	Y	X	Y			
1	2	3	4	5	6	7	8
14	491253.00	1308347.00	491252.94	1308346.10	Метод спутниковых геодезических измерений (определений)	$Mt = \sqrt{(m_0^2 + m_1^2)}$	Долговременный межевой знак
1343	491271.00	1308355.00	491270.98	1308354.27	Метод спутниковых геодезических измерений (определений)	$Mt = \sqrt{(m_0^2 + m_1^2)}$	Долговременный межевой знак
1344	491256.00	1308383.00	491257.00	1308383.72	Метод спутниковых геодезических измерений (определений)	$Mt = \sqrt{(m_0^2 + m_1^2)}$	Долговременный межевой знак
1345	491239.00	1308377.00	491239.63	1308376.14	Метод спутниковых геодезических измерений (определений)	$Mt = \sqrt{(m_0^2 + m_1^2)}$	Долговременный межевой знак
н73У	-	-	491241.81	1308371.47	Метод спутниковых геодезических измерений (определений)	$Mt = \sqrt{(m_0^2 + m_1^2)}$	Долговременный межевой знак
399	-	-	491242.04	1308369.04	Метод спутниковых геодезических измерений (определений)	$Mt = \sqrt{(m_0^2 + m_1^2)}$	Долговременный межевой знак
14	491253.00	1308347.00	491252.94	1308346.10	Метод спутниковых геодезических измерений (определений)	$Mt = \sqrt{(m_0^2 + m_1^2)}$	Долговременный межевой знак

2. Сведения о частях границ уточняемого земельного участка с кадастровым номером 16:16:213101:1087 :

Обозначение части границ		Горизонтальное проложение (S), м	Описание прохождения части границ	Сведения о согласовании местоположения границ (согласовано/спорное)
от т.	до т.			
1	2	3	4	5
14	1343	19.80	-	-
1343	1344	32.60	-	-

2. Сведения о частях границ уточняемого земельного участка с кадастровым номером 16:16:213101:1087 :				
Обозначение части границ		Горизонтальное проложение (S), м	Описание прохождения части границ	Сведения о согласовании местоположения границ (согласовано/спорное)
от т.	до т.			
1	2	3	4	5
1344	1345	18.95	-	-
1345	н73У	5.15	-	-
н73У	399	2.44	-	-
399	14	25.40	-	-
3. Сведения о характеристиках уточняемого земельного участка с кадастровым номером 16:16:213101:1087 :				
№ п/п	Наименование характеристики		Значение характеристики	
1	2		3	
1.	Адрес земельного участка		-	
1.1.	Сведения о местоположении земельного участка (при отсутствии адреса) в структурированном в соответствии с федеральной информационной адресной системой виде		-	
1.2.	Дополнительные сведения о местоположении земельного участка		-	
2.	Площадь земельного участка ± величина погрешности определения (вычисления) площади (P ± ΔP), м2		643 ± 18	
3.	Формула, примененная для расчета предельной допустимой погрешности определения площади земельного участка, с подставленными значениями и итоговые (вычисленные) значения (ΔP), м2		$\Delta P = 3.5 * M_t * \sqrt{P} = 3.5 * 0,2 * \sqrt{643} = 18$	
4.	Площадь земельного участка согласно сведениям Единого государственного реестра недвижимости (P _{кад}), м2		622	
5.	Оценка расхождения P и P _{кад} (P - P _{кад}), м2		21	
6.	Предельные минимальный и максимальный размеры земельного участка (P _{мин} и P _{макс}), м2		- -	
7.	Кадастровый номер или иной государственный учетный номер (инвентарный) объекта недвижимости, расположенного на земельном участке		16:16:213101:1484	
8.	Вид (виды) разрешенного использования		Садоводство	
8.1.	Дополнительные сведения об использовании земельного участка		-	
9.	Сведения о земельных участках (землях общего пользования, территории общего пользования), посредством которых обеспечивается доступ		Земли общего пользования	
10.	Иные сведения		-	
4. Пояснения к сведениям об уточняемом земельном участке с кадастровым номером 16:16:213101:1087 :				
1.	-			

Сведения об уточняемых земельных участках, необходимые для исправления реестровых ошибок в сведениях о местоположении их границ

1. Сведения о характерных точках границ уточняемого земельного участка с кадастровым номером 16:16:213101:1089 :

Система координат МСК-16					Зона № 1		
Обозначение характерных точек границ	Координаты, м				Метод определения координат	Формулы, примененные для расчета средней квадратической погрешности определения координат характерных точек границ (Mt), с подставленными в такие формулы значениями и итоговые (вычисленные) значения Mt, м	Описание закрепления точки
	содержатся в Едином государственном реестре недвижимости		определены в результате выполнения комплексных кадастровых работ				
	X	Y	X	Y			
1	2	3	4	5	6	7	8
186	490615.93	1308019.62	490616.37	1308019.88	Метод спутниковых геодезических измерений (определений)	$Mt = \sqrt{(m_0^2 + m_1^2)}$	Долговременный межевой знак
185	490623.57	1308001.40	490624.22	1308001.71	Метод спутниковых геодезических измерений (определений)	$Mt = \sqrt{(m_0^2 + m_1^2)}$	Долговременный межевой знак
1140	490651.20	1308014.59	490651.05	1308014.12	Метод спутниковых геодезических измерений (определений)	$Mt = \sqrt{(m_0^2 + m_1^2)}$	Долговременный межевой знак
1149	490643.78	1308031.26	490643.04	1308031.28	Метод спутниковых геодезических измерений (определений)	$Mt = \sqrt{(m_0^2 + m_1^2)}$	Долговременный межевой знак
1177	-	-	490617.25	1308020.25	Метод спутниковых геодезических измерений (определений)	$Mt = \sqrt{(m_0^2 + m_1^2)}$	Долговременный межевой знак
186	490615.93	1308019.62	490616.37	1308019.88	Метод спутниковых геодезических измерений (определений)	$Mt = \sqrt{(m_0^2 + m_1^2)}$	Долговременный межевой знак

2. Сведения о частях границ уточняемого земельного участка с кадастровым номером 16:16:213101:1089 :

Обозначение части границ		Горизонтальное проложение (S), м	Описание прохождения части границ	Сведения о согласовании местоположения границ (согласовано/спорное)
от т.	до т.			
1	2	3	4	5
186	185	19.79	-	-
185	1140	29.56	-	-
1140	1149	18.94	-	-
1149	1177	28.05	-	-
1177	186	0.95	-	-

3. Сведения о характеристиках уточняемого земельного участка с кадастровым номером 16:16:213101:1089 :		
№ п/п	Наименование характеристики	Значение характеристики
1	2	3
1.	Адрес земельного участка	-
1.1.	Сведения о местоположении земельного участка (при отсутствии адреса) в структурированном в соответствии с федеральной информационной адресной системой виде	-
1.2.	Дополнительные сведения о местоположении земельного участка	-
2.	Площадь земельного участка ± величина погрешности определения (вычисления) площади ($P \pm \Delta P$), м ²	567 ± 17
3.	Формула, примененная для расчета предельной допустимой погрешности определения площади земельного участка, с подставленными значениями и итоговые (вычисленные) значения (ΔP), м ²	$\Delta P = 3.5 * M_t * \sqrt{P} = 3.5 * 0,2 * \sqrt{567} = 17$
4.	Площадь земельного участка согласно сведениям Единого государственного реестра недвижимости ($P_{\text{кад}}$), м ²	578
5.	Оценка расхождения P и $P_{\text{кад}}$ ($P - P_{\text{кад}}$), м ²	11
6.	Предельные минимальный и максимальный размеры земельного участка ($P_{\text{мин}}$ и $P_{\text{макс}}$), м ²	- -
7.	Кадастровый номер или иной государственный учетный номер (инвентарный) объекта недвижимости, расположенного на земельном участке	16:16:000000:5829 16:16:213101:1212
8.	Вид (виды) разрешенного использования	Садоводство
8.1.	Дополнительные сведения об использовании земельного участка	-
9.	Сведения о земельных участках (землях общего пользования, территории общего пользования), посредством которых обеспечивается доступ	Земли общего пользования
10.	Иные сведения	-
4. Пояснения к сведениям об уточняемом земельном участке с кадастровым номером 16:16:213101:1089 :		
1.	-	

Сведения об уточняемых земельных участках, необходимые для исправления реестровых ошибок в сведениях о местоположении их границ

1. Сведения о характерных точках границ уточняемого земельного участка с кадастровым номером 16:16:213101:1090 :

Система координат МСК-16					Зона № 1		
Обозначение характерных точек границ	Координаты, м				Метод определения координат	Формулы, примененные для расчета средней квадратической погрешности определения координат характерных точек границ (Mt), с подставленными в такие формулы значениями и итоговые (вычисленные) значения Mt, м	Описание закрепления точки
	содержатся в Едином государственном реестре недвижимости		определены в результате выполнения комплексных кадастровых работ				
	X	Y	X	Y			
1	2	3	4	5	6	7	8
18	490711.36	1307878.62	490711.36	1307878.62	Метод спутниковых геодезических измерений (определений)	$Mt = \sqrt{(m_0^2 + m_1^2)}$	Долговременный межевой знак
1346	490703.42	1307898.06	490703.11	1307897.91	Метод спутниковых геодезических измерений (определений)	$Mt = \sqrt{(m_0^2 + m_1^2)}$	Долговременный межевой знак
507	490676.38	1307885.49	490675.86	1307885.37	Метод спутниковых геодезических измерений (определений)	$Mt = \sqrt{(m_0^2 + m_1^2)}$	Долговременный межевой знак
1175	490684.53	1307866.69	490684.42	1307866.60	Метод спутниковых геодезических измерений (определений)	$Mt = \sqrt{(m_0^2 + m_1^2)}$	Долговременный межевой знак
18	490711.36	1307878.62	490711.36	1307878.62	Метод спутниковых геодезических измерений (определений)	$Mt = \sqrt{(m_0^2 + m_1^2)}$	Долговременный межевой знак

2. Сведения о частях границ уточняемого земельного участка с кадастровым номером 16:16:213101:1090 :

Обозначение части границ		Горизонтальное проложение (S), м	Описание прохождения части границ	Сведения о согласовании местоположения границ (согласовано/спорное)
от т.	до т.			
1	2	3	4	5
18	1346	20.98	-	-
1346	507	30.00	-	-
507	1175	20.63	-	-
1175	18	29.50	-	-

3. Сведения о характеристиках уточняемого земельного участка с кадастровым номером 16:16:213101:1090 :		
№ п/п	Наименование характеристики	Значение характеристики
1	2	3
1.	Адрес земельного участка	-
1.1.	Сведения о местоположении земельного участка (при отсутствии адреса) в структурированном в соответствии с федеральной информационной адресной системой виде	-
1.2.	Дополнительные сведения о местоположении земельного участка	-
2.	Площадь земельного участка ± величина погрешности определения (вычисления) площади ($P \pm \Delta P$), м ²	619 ± 17
3.	Формула, примененная для расчета предельной допустимой погрешности определения площади земельного участка, с подставленными значениями и итоговые (вычисленные) значения (ΔP), м ²	$\Delta P = 3.5 * M_t * \sqrt{P} = 3.5 * 0,2 * \sqrt{619} = 17$
4.	Площадь земельного участка согласно сведениям Единого государственного реестра недвижимости ($P_{\text{кад}}$), м ²	614
5.	Оценка расхождения P и $P_{\text{кад}}$ ($P - P_{\text{кад}}$), м ²	5
6.	Предельные минимальный и максимальный размеры земельного участка ($P_{\text{мин}}$ и $P_{\text{макс}}$), м ²	- -
7.	Кадастровый номер или иной государственный учетный номер (инвентарный) объекта недвижимости, расположенного на земельном участке	16:16:213101:1366
8.	Вид (виды) разрешенного использования	Садоводство
8.1.	Дополнительные сведения об использовании земельного участка	-
9.	Сведения о земельных участках (землях общего пользования, территории общего пользования), посредством которых обеспечивается доступ	Земли общего пользования
10.	Иные сведения	-
4. Пояснения к сведениям об уточняемом земельном участке с кадастровым номером 16:16:213101:1090 :		
1.	-	

Сведения об уточняемых земельных участках, необходимые для исправления реестровых ошибок в сведениях о местоположении их границ

1. Сведения о характерных точках границ уточняемого земельного участка с кадастровым номером 16:16:213101:1093 :

Система координат МСК-16					Зона № 1		
Обозначение характерных точек границ	Координаты, м				Метод определения координат	Формулы, примененные для расчета средней квадратической погрешности определения координат характерных точек границ (Mt), с подставленными в такие формулы значениями и итоговые (вычисленные) значения Mt, м	Описание закрепления точки
	содержатся в Едином государственном реестре недвижимости		определены в результате выполнения комплексных кадастровых работ				
	X	Y	X	Y			
1	2	3	4	5	6	7	8
1035	490753.67	1308103.51	490753.85	1308103.54	Метод спутниковых геодезических измерений (определений)	$Mt = \sqrt{(m_0^2 + m_1^2)}$	Долговременный межевой знак
1034	490745.59	1308121.82	490745.59	1308121.82	Метод спутниковых геодезических измерений (определений)	$Mt = \sqrt{(m_0^2 + m_1^2)}$	Долговременный межевой знак
54	490717.77	1308109.55	490717.91	1308109.61	Метод спутниковых геодезических измерений (определений)	$Mt = \sqrt{(m_0^2 + m_1^2)}$	Долговременный межевой знак
53	490725.99	1308091.23	490725.99	1308091.23	Метод спутниковых геодезических измерений (определений)	$Mt = \sqrt{(m_0^2 + m_1^2)}$	Долговременный межевой знак
1035	490753.67	1308103.51	490753.85	1308103.54	Метод спутниковых геодезических измерений (определений)	$Mt = \sqrt{(m_0^2 + m_1^2)}$	Долговременный межевой знак

2. Сведения о частях границ уточняемого земельного участка с кадастровым номером 16:16:213101:1093 :

Обозначение части границ		Горизонтальное проложение (S), м	Описание прохождения части границ	Сведения о согласовании местоположения границ (согласовано/спорное)
от т.	до т.			
1	2	3	4	5
1035	1034	20.06	-	-
1034	54	30.25	-	-
54	53	20.08	-	-
53	1035	30.46	-	-

3. Сведения о характеристиках уточняемого земельного участка с кадастровым номером 16:16:213101:1093 :		
№ п/п	Наименование характеристики	Значение характеристики
1	2	3
1.	Адрес земельного участка	-
1.1.	Сведения о местоположении земельного участка (при отсутствии адреса) в структурированном в соответствии с федеральной информационной адресной системой виде	-
1.2.	Дополнительные сведения о местоположении земельного участка	-
2.	Площадь земельного участка ± величина погрешности определения (вычисления) площади ($P \pm \Delta P$), м ²	609 ± 17
3.	Формула, примененная для расчета предельной допустимой погрешности определения площади земельного участка, с подставленными значениями и итоговые (вычисленные) значения (ΔP), м ²	$\Delta P = 3.5 * M_t * \sqrt{P} = 3.5 * 0,2 * \sqrt{609} = 17$
4.	Площадь земельного участка согласно сведениям Единого государственного реестра недвижимости ($P_{\text{кад}}$), м ²	608
5.	Оценка расхождения P и $P_{\text{кад}}$ ($P - P_{\text{кад}}$), м ²	1
6.	Предельные минимальный и максимальный размеры земельного участка ($P_{\text{мин}}$ и $P_{\text{макс}}$), м ²	- -
7.	Кадастровый номер или иной государственный учетный номер (инвентарный) объекта недвижимости, расположенного на земельном участке	16:16:213101:1528
8.	Вид (виды) разрешенного использования	Садоводство
8.1.	Дополнительные сведения об использовании земельного участка	-
9.	Сведения о земельных участках (землях общего пользования, территории общего пользования), посредством которых обеспечивается доступ	Земли общего пользования
10.	Иные сведения	-
4. Пояснения к сведениям об уточняемом земельном участке с кадастровым номером 16:16:213101:1093 :		
1.	-	

Сведения об уточняемых земельных участках, необходимые для исправления реестровых ошибок в сведениях о местоположении их границ

1. Сведения о характерных точках границ уточняемого земельного участка с кадастровым номером 16:16:213101:1094 :

Система координат МСК-16					Зона № 1		
Обозначение характерных точек границ	Координаты, м				Метод определения координат	Формулы, примененные для расчета средней квадратической погрешности определения координат характерных точек границ (Mt), с подставленными в такие формулы значениями и итоговые (вычисленные) значения Mt, м	Описание закрепления точки
	содержатся в Едином государственном реестре недвижимости		определены в результате выполнения комплексных кадастровых работ				
	X	Y	X	Y			
1	2	3	4	5	6	7	8
1031	490761.72	1308085.24	490761.97	1308085.20	Метод спутниковых геодезических измерений (определений)	$Mt = \sqrt{(m_0^2 + m_1^2)}$	Долговременный межевой знак
1035	490753.67	1308103.51	490753.85	1308103.54	Метод спутниковых геодезических измерений (определений)	$Mt = \sqrt{(m_0^2 + m_1^2)}$	Долговременный межевой знак
53	490725.99	1308091.23	490725.99	1308091.23	Метод спутниковых геодезических измерений (определений)	$Mt = \sqrt{(m_0^2 + m_1^2)}$	Долговременный межевой знак
1061	490734.21	1308072.91	490734.34	1308072.97	Метод спутниковых геодезических измерений (определений)	$Mt = \sqrt{(m_0^2 + m_1^2)}$	Долговременный межевой знак
1031	490761.72	1308085.24	490761.97	1308085.20	Метод спутниковых геодезических измерений (определений)	$Mt = \sqrt{(m_0^2 + m_1^2)}$	Долговременный межевой знак

2. Сведения о частях границ уточняемого земельного участка с кадастровым номером 16:16:213101:1094 :

Обозначение части границ		Горизонтальное проложение (S), м	Описание прохождения части границ	Сведения о согласовании местоположения границ (согласовано/спорное)
от т.	до т.			
1	2	3	4	5
1031	1035	20.06	-	-
1035	53	30.46	-	-
53	1061	20.08	-	-
1061	1031	30.22	-	-

3. Сведения о характеристиках уточняемого земельного участка с кадастровым номером 16:16:213101:1094 :		
№ п/п	Наименование характеристики	Значение характеристики
1	2	3
1.	Адрес земельного участка	-
1.1.	Сведения о местоположении земельного участка (при отсутствии адреса) в структурированном в соответствии с федеральной информационной адресной системой виде	-
1.2.	Дополнительные сведения о местоположении земельного участка	-
2.	Площадь земельного участка ± величина погрешности определения (вычисления) площади ($P \pm \Delta P$), м ²	609 ± 17
3.	Формула, примененная для расчета предельной допустимой погрешности определения площади земельного участка, с подставленными значениями и итоговые (вычисленные) значения (ΔP), м ²	$\Delta P = 3.5 * M_t * \sqrt{P} = 3.5 * 0,2 * \sqrt{609} = 17$
4.	Площадь земельного участка согласно сведениям Единого государственного реестра недвижимости ($P_{\text{кад}}$), м ²	605
5.	Оценка расхождения P и $P_{\text{кад}}$ ($P - P_{\text{кад}}$), м ²	4
6.	Предельные минимальный и максимальный размеры земельного участка ($P_{\text{мин}}$ и $P_{\text{макс}}$), м ²	- -
7.	Кадастровый номер или иной государственный учетный номер (инвентарный) объекта недвижимости, расположенного на земельном участке	16:16:213101:1643 16:16:213101:1528
8.	Вид (виды) разрешенного использования	Садоводство
8.1.	Дополнительные сведения об использовании земельного участка	-
9.	Сведения о земельных участках (землях общего пользования, территории общего пользования), посредством которых обеспечивается доступ	Земли общего пользования
10.	Иные сведения	-
4. Пояснения к сведениям об уточняемом земельном участке с кадастровым номером 16:16:213101:1094 :		
1.	-	

Сведения об уточняемых земельных участках, необходимые для исправления реестровых ошибок в сведениях о местоположении их границ

1. Сведения о характерных точках границ уточняемого земельного участка с кадастровым номером 16:16:213101:1095 :

Система координат МСК-16					Зона № 1		
Обозначение характерных точек границ	Координаты, м				Метод определения координат	Формулы, примененные для расчета средней квадратической погрешности определения координат характерных точек границ (Mt), с подставленными в такие формулы значениями и итоговые (вычисленные) значения Mt, м	Описание закрепления точки
	содержатся в Едином государственном реестре недвижимости		определены в результате выполнения комплексных кадастровых работ				
	X	Y	X	Y			
1	2	3	4	5	6	7	8
1347	490905.89	1307986.50	490906.20	1307986.51	Метод спутниковых геодезических измерений (определений)	$Mt = \sqrt{(m_0^2 + m_1^2)}$	Долговременный межевой знак
1348	490882.03	1307975.76	490882.03	1307975.76	Метод спутниковых геодезических измерений (определений)	$Mt = \sqrt{(m_0^2 + m_1^2)}$	Долговременный межевой знак
1349	490889.76	1307958.59	490889.43	1307958.71	Метод спутниковых геодезических измерений (определений)	$Mt = \sqrt{(m_0^2 + m_1^2)}$	Долговременный межевой знак
1350	490916.97	1307970.24	490916.97	1307970.24	Метод спутниковых геодезических измерений (определений)	$Mt = \sqrt{(m_0^2 + m_1^2)}$	Долговременный межевой знак
1351	490910.50	1307984.67	490910.58	1307984.96	Метод спутниковых геодезических измерений (определений)	$Mt = \sqrt{(m_0^2 + m_1^2)}$	Долговременный межевой знак
520	490908.75	1307986.57	490908.78	1307987.00	Метод спутниковых геодезических измерений (определений)	$Mt = \sqrt{(m_0^2 + m_1^2)}$	Долговременный межевой знак
1347	490905.89	1307986.50	490906.20	1307986.51	Метод спутниковых геодезических измерений (определений)	$Mt = \sqrt{(m_0^2 + m_1^2)}$	Долговременный межевой знак

2. Сведения о частях границ уточняемого земельного участка с кадастровым номером 16:16:213101:1095 :

Обозначение части границ		Горизонтальное проложение (S), м	Описание прохождения части границ	Сведения о согласовании местоположения границ (согласовано/спорное)
от т.	до т.			
1	2	3	4	5
1347	1348	26.45	-	-
1348	1349	18.59	-	-

2. Сведения о частях границ уточняемого земельного участка с кадастровым номером 16:16:213101:1095 :				
Обозначение части границ		Горизонтальное проложение (S), м	Описание прохождения части границ	Сведения о согласовании местоположения границ (согласовано/спорное)
от т.	до т.			
1	2	3	4	5
1349	1350	29.86	-	-
1350	1351	16.05	-	-
1351	520	2.72	-	-
520	1347	2.63	-	-
3. Сведения о характеристиках уточняемого земельного участка с кадастровым номером 16:16:213101:1095 :				
№ п/п	Наименование характеристики		Значение характеристики	
1	2		3	
1.	Адрес земельного участка		-	
1.1.	Сведения о местоположении земельного участка (при отсутствии адреса) в структурированном в соответствии с федеральной информационной адресной системой виде		-	
1.2.	Дополнительные сведения о местоположении земельного участка		-	
2.	Площадь земельного участка ± величина погрешности определения (вычисления) площади (P ± ΔP), м2		562 ± 17	
3.	Формула, примененная для расчета предельной допустимой погрешности определения площади земельного участка, с подставленными значениями и итоговые (вычисленные) значения (ΔP), м2		$\Delta P = 3.5 * M_t * \sqrt{P} = 3.5 * 0,2 * \sqrt{562} = 17$	
4.	Площадь земельного участка согласно сведениям Единого государственного реестра недвижимости (P _{кад}), м2		562	
5.	Оценка расхождения P и P _{кад} (P - P _{кад}), м2		-	
6.	Предельные минимальный и максимальный размеры земельного участка (P _{мин} и P _{макс}), м2		-	
7.	Кадастровый номер или иной государственный учетный номер (инвентарный) объекта недвижимости, расположенного на земельном участке		16:16:213101:1529 16:16:213101:1229	
8.	Вид (виды) разрешенного использования		Садоводство	
8.1.	Дополнительные сведения об использовании земельного участка		-	
9.	Сведения о земельных участках (землях общего пользования, территории общего пользования), посредством которых обеспечивается доступ		Земли общего пользования	
10.	Иные сведения		-	
4. Пояснения к сведениям об уточняемом земельном участке с кадастровым номером 16:16:213101:1095 :				
1.	-			

Сведения об уточняемых земельных участках, необходимые для исправления реестровых ошибок в сведениях о местоположении их границ

1. Сведения о характерных точках границ уточняемого земельного участка с кадастровым номером 16:16:213101:1096 :

Система координат МСК-16					Зона № 1		
Обозначение характерных точек границ	Координаты, м				Метод определения координат	Формулы, примененные для расчета средней квадратической погрешности определения координат характерных точек границ (Mt), с подставленными в такие формулы значениями и итоговые (вычисленные) значения Mt, м	Описание закрепления точки
	содержатся в Едином государственном реестре недвижимости		определены в результате выполнения комплексных кадастровых работ				
	X	Y	X	Y			
1	2	3	4	5	6	7	8
97	490807.70	1308215.82	490807.70	1308215.82	Метод спутниковых геодезических измерений (определений)	$Mt = \sqrt{(m_0^2 + m_1^2)}$	Долговременный межевой знак
96	490799.55	1308233.97	490799.55	1308233.97	Метод спутниковых геодезических измерений (определений)	$Mt = \sqrt{(m_0^2 + m_1^2)}$	Долговременный межевой знак
1007	490772.88	1308221.65	-	-	-	0.1	Долговременный межевой знак
1006	490772.55	1308221.50	490772.55	1308221.50	Метод спутниковых геодезических измерений (определений)	$Mt = \sqrt{(m_0^2 + m_1^2)}$	Долговременный межевой знак
н260У	-	-	490775.92	1308214.09	Метод спутниковых геодезических измерений (определений)	$Mt = \sqrt{(m_0^2 + m_1^2)}$	Долговременный межевой знак
998	490780.73	1308203.50	490780.73	1308203.50	Метод спутниковых геодезических измерений (определений)	$Mt = \sqrt{(m_0^2 + m_1^2)}$	Долговременный межевой знак
97	490807.70	1308215.82	490807.70	1308215.82	Метод спутниковых геодезических измерений (определений)	$Mt = \sqrt{(m_0^2 + m_1^2)}$	Долговременный межевой знак

2. Сведения о частях границ уточняемого земельного участка с кадастровым номером 16:16:213101:1096 :

Обозначение части границ		Горизонтальное проложение (S), м	Описание прохождения части границ	Сведения о согласовании местоположения границ (согласовано/спорное)
от т.	до т.			
1	2	3	4	5
97	96	19.90	-	-
96	1006	29.74	-	-
1006	н260У	8.14	-	-

2. Сведения о частях границ уточняемого земельного участка с кадастровым номером 16:16:213101:1096 :				
Обозначение части границ		Горизонтальное проложение (S), м	Описание прохождения части границ	Сведения о согласовании местоположения границ (согласовано/спорное)
от т.	до т.			
1	2	3	4	5
н260У	998	11.63	-	-
998	97	29.65	-	-
3. Сведения о характеристиках уточняемого земельного участка с кадастровым номером 16:16:213101:1096 :				
№ п/п	Наименование характеристики			Значение характеристики
1	2			3
1.	Адрес земельного участка			-
1.1.	Сведения о местоположении земельного участка (при отсутствии адреса) в структурированном в соответствии с федеральной информационной адресной системой виде			-
1.2.	Дополнительные сведения о местоположении земельного участка			-
2.	Площадь земельного участка ± величина погрешности определения (вычисления) площади (P ± ΔP), м2			589 ± 17
3.	Формула, примененная для расчета предельной допустимой погрешности определения площади земельного участка, с подставленными значениями и итоговые (вычисленные) значения (ΔP), м2			$\Delta P = 3.5 * M_t * \sqrt{P} = 3.5 * 0,2 * \sqrt{589} = 17$
4.	Площадь земельного участка согласно сведениям Единого государственного реестра недвижимости (P _{кад}), м2			589
5.	Оценка расхождения P и P _{кад} (P - P _{кад}), м2			-
6.	Предельные минимальный и максимальный размеры земельного участка (P _{мин} и P _{макс}), м2			- -
7.	Кадастровый номер или иной государственный учетный номер (инвентарный) объекта недвижимости, расположенного на земельном участке			16:16:213101:1915 16:16:213101:1916
8.	Вид (виды) разрешенного использования			Садоводство
8.1.	Дополнительные сведения об использовании земельного участка			-
9.	Сведения о земельных участках (землях общего пользования, территории общего пользования), посредством которых обеспечивается доступ			Земли общего пользования
10.	Иные сведения			-
4. Пояснения к сведениям об уточняемом земельном участке с кадастровым номером 16:16:213101:1096 :				
1.	-			

Сведения об уточняемых земельных участках, необходимые для исправления реестровых ошибок в сведениях о местоположении их границ

1. Сведения о характерных точках границ уточняемого земельного участка с кадастровым номером 16:16:213101:1099 :

Система координат МСК-16					Зона № 1		
Обозначение характерных точек границ	Координаты, м				Метод определения координат	Формулы, примененные для расчета средней квадратической погрешности определения координат характерных точек границ (Mt), с подставленными в такие формулы значениями и итоговые (вычисленные) значения Mt, м	Описание закрепления точки
	содержатся в Едином государственном реестре недвижимости		определены в результате выполнения комплексных кадастровых работ				
	X	Y	X	Y			
1	2	3	4	5	6	7	8
1352	490957.16	1307966.73	490956.17	1307966.67	Метод спутниковых геодезических измерений (определений)	$Mt = \sqrt{(m_0^2 + m_1^2)}$	Долговременный межевой знак
н261У	-	-	490953.11	1307973.19	Метод спутниковых геодезических измерений (определений)	$Mt = \sqrt{(m_0^2 + m_1^2)}$	Долговременный межевой знак
н262У	-	-	490950.95	1307977.97	Метод спутниковых геодезических измерений (определений)	$Mt = \sqrt{(m_0^2 + m_1^2)}$	Долговременный межевой знак
1353	490949.06	1307984.98	490948.48	1307984.33	Метод спутниковых геодезических измерений (определений)	$Mt = \sqrt{(m_0^2 + m_1^2)}$	Долговременный межевой знак
951	490920.95	1307972.66	490920.86	1307972.53	Метод спутниковых геодезических измерений (определений)	$Mt = \sqrt{(m_0^2 + m_1^2)}$	Долговременный межевой знак
1354	490929.28	1307953.91	490929.11	1307953.85	Метод спутниковых геодезических измерений (определений)	$Mt = \sqrt{(m_0^2 + m_1^2)}$	Долговременный межевой знак
1352	490957.16	1307966.73	490956.17	1307966.67	Метод спутниковых геодезических измерений (определений)	$Mt = \sqrt{(m_0^2 + m_1^2)}$	Долговременный межевой знак

2. Сведения о частях границ уточняемого земельного участка с кадастровым номером 16:16:213101:1099 :

Обозначение части границ		Горизонтальное проложение (S), м	Описание прохождения части границ	Сведения о согласовании местоположения границ (согласовано/спорное)
от т.	до т.			
1	2	3	4	5
1352	н261У	7.20	-	-
н261У	н262У	5.25	-	-

2. Сведения о частях границ уточняемого земельного участка с кадастровым номером 16:16:213101:1099 :				
Обозначение части границ		Горизонтальное проложение (S), м	Описание прохождения части границ	Сведения о согласовании местоположения границ (согласовано/спорное)
от т.	до т.			
1	2	3	4	5
н262У	1353	6.82	-	-
1353	951	30.04	-	-
951	1354	20.42	-	-
1354	1352	29.94	-	-
3. Сведения о характеристиках уточняемого земельного участка с кадастровым номером 16:16:213101:1099 :				
№ п/п	Наименование характеристики		Значение характеристики	
1	2		3	
1.	Адрес земельного участка		-	
1.1.	Сведения о местоположении земельного участка (при отсутствии адреса) в структурированном в соответствии с федеральной информационной адресной системой виде		-	
1.2.	Дополнительные сведения о местоположении земельного участка		-	
2.	Площадь земельного участка ± величина погрешности определения (вычисления) площади (P ± ΔP), м2		592 ± 17	
3.	Формула, примененная для расчета предельной допустимой погрешности определения площади земельного участка, с подставленными значениями и итоговые (вычисленные) значения (ΔP), м2		$\Delta P = 3.5 * M_t * \sqrt{P} = 3.5 * 0,2 * \sqrt{592} = 17$	
4.	Площадь земельного участка согласно сведениям Единого государственного реестра недвижимости (Ркад), м2		621	
5.	Оценка расхождения P и Ркад (P - Ркад), м2		29	
6.	Предельные минимальный и максимальный размеры земельного участка (Рмин и Рмакс), м2		- -	
7.	Кадастровый номер или иной государственный учетный номер (инвентарный) объекта недвижимости, расположенного на земельном участке		-	
8.	Вид (виды) разрешенного использования		Садоводство	
8.1.	Дополнительные сведения об использовании земельного участка		-	
9.	Сведения о земельных участках (землях общего пользования, территории общего пользования), посредством которых обеспечивается доступ		Земли общего пользования	
10.	Иные сведения		-	
4. Пояснения к сведениям об уточняемом земельном участке с кадастровым номером 16:16:213101:1099 :				
1.	-			

Сведения об уточняемых земельных участках, необходимые для исправления реестровых ошибок в сведениях о местоположении их границ

1. Сведения о характерных точках границ уточняемого земельного участка с кадастровым номером 16:16:213101:1100 :

Система координат МСК-16

Зона № 1

Обозначение характерных точек границ	Координаты, м				Метод определения координат	Формулы, примененные для расчета средней квадратической погрешности определения координат характерных точек границ (Mt), с подставленными в такие формулы значениями и итоговые (вычисленные) значения Mt, м	Описание закрепления точки
	содержатся в Едином государственном реестре недвижимости		определены в результате выполнения комплексных кадастровых работ				
	X	Y	X	Y			
1	2	3	4	5	6	7	8
95	490784.10	1308270.84	-	-	-	0.20	Временный межевой знак
94	490784.09	1308273.66	490782.27	1308274.79	Метод спутниковых геодезических измерений (определений)	$Mt = \sqrt{(m_0^2 + m_1^2)}$	Долговременный межевой знак
93	490781.96	1308274.49	490780.37	1308275.19	Метод спутниковых геодезических измерений (определений)	$Mt = \sqrt{(m_0^2 + m_1^2)}$	Долговременный межевой знак
92	490764.22	1308270.40	490758.19	1308271.41	Метод спутниковых геодезических измерений (определений)	$Mt = \sqrt{(m_0^2 + m_1^2)}$	Долговременный межевой знак
91	490733.90	1308266.45	490733.90	1308266.45	Метод спутниковых геодезических измерений (определений)	$Mt = \sqrt{(m_0^2 + m_1^2)}$	Долговременный межевой знак
90	490725.71	1308263.73	490725.04	1308264.51	Метод спутниковых геодезических измерений (определений)	$Mt = \sqrt{(m_0^2 + m_1^2)}$	Долговременный межевой знак
89	490722.41	1308258.93	490722.26	1308257.67	Метод спутниковых геодезических измерений (определений)	$Mt = \sqrt{(m_0^2 + m_1^2)}$	Долговременный межевой знак
88	490727.47	1308247.45	490727.12	1308246.96	Метод спутниковых геодезических измерений (определений)	$Mt = \sqrt{(m_0^2 + m_1^2)}$	Долговременный межевой знак
1009	490756.23	1308258.79	490756.23	1308258.79	Метод спутниковых геодезических измерений (определений)	$Mt = \sqrt{(m_0^2 + m_1^2)}$	Долговременный межевой знак

1. Сведения о характерных точках границ уточняемого земельного участка с кадастровым номером 16:16:213101:1100 :							
Система координат МСК-16							Зона № 1
Обозначение характерных точек границ	Координаты, м				Метод определения координат	Формулы, примененные для расчета средней квадратической погрешности определения координат характерных точек границ (Mt), с подставленными в такие формулы значениями и итоговые (вычисленные) значения Mt, м	Описание закрепления точки
	содержатся в Едином государственном реестре недвижимости		определены в результате выполнения комплексных кадастровых работ				
	X	Y	X	Y			
1	2	3	4	5	6	7	8
1008	-	-	490783.59	1308270.62	Метод спутниковых геодезических измерений (определений)	$Mt = \sqrt{(m_0^2 + m_1^2)}$	Долговременный межевой знак
95	490784.10	1308270.84	-	-	-	0.20	Временный межевой знак
2. Сведения о частях границ уточняемого земельного участка с кадастровым номером 16:16:213101:1100 :							
Обозначение части границ		Горизонтальное проложение (S), м	Описание прохождения части границ	Сведения о согласовании местоположения границ (согласовано/спорное)			
от т.	до т.						
1	2	3	4	5			
94	93	1.94	-	-			
93	92	22.50	-	-			
92	91	24.79	-	-			
91	90	9.07	-	-			
90	89	7.38	-	-			
89	88	11.76	-	-			
88	1009	31.42	-	-			
1009	1008	29.81	-	-			
1008	94	4.37	-	-			
3. Сведения о характеристиках уточняемого земельного участка с кадастровым номером 16:16:213101:1100 :							
№ п/п	Наименование характеристики			Значение характеристики			
1	2			3			
1.	Адрес земельного участка			-			
1.1.	Сведения о местоположении земельного участка (при отсутствии адреса) в структурированном в соответствии с федеральной информационной адресной системой виде			-			
1.2.	Дополнительные сведения о местоположении земельного участка			-			
2.	Площадь земельного участка ± величина погрешности определения (вычисления) площади (P ± ΔP), м2			725 ± 19			
3.	Формула, примененная для расчета предельной допустимой погрешности определения площади земельного участка, с подставленными значениями и итоговые (вычисленные) значения (ΔP), м2			$\Delta P = 3.5 * Mt * \sqrt{P} = 3.5 * 0,2 * \sqrt{725} = 19$			

3. Сведения о характеристиках уточняемого земельного участка с кадастровым номером 16:16:213101:1100 :

№ п/п	Наименование характеристики	Значение характеристики
1	2	3
4.	Площадь земельного участка согласно сведениям Единого государственного реестра недвижимости (Ркад), м2	651
5.	Оценка расхождения Р и Ркад (Р - Ркад), м2	74
6.	Предельные минимальный и максимальный размеры земельного участка (Рмин и Рмакс), м2	- -
7.	Кадастровый номер или иной государственный учетный номер (инвентарный) объекта недвижимости, расположенного на земельном участке	-
8.	Вид (виды) разрешенного использования	Садоводство
8.1.	Дополнительные сведения об использовании земельного участка	-
9.	Сведения о земельных участках (землях общего пользования, территории общего пользования), посредством которых обеспечивается доступ	Земли общего пользования
10.	Иные сведения	-

4. Пояснения к сведениям об уточняемом земельном участке с кадастровым номером 16:16:213101:1100 :

1.	-
----	---

Сведения об уточняемых земельных участках, необходимые для исправления реестровых ошибок в сведениях о местоположении их границ

1. Сведения о характерных точках границ уточняемого земельного участка с кадастровым номером 16:16:213101:1101 :

Система координат МСК-16

Зона № 1

Обозначение характерных точек границ	Координаты, м				Метод определения координат	Формулы, примененные для расчета средней квадратической погрешности определения координат характерных точек границ (Mt), с подставленными в такие формулы значениями и итоговые (вычисленные) значения Mt, м	Описание закрепления точки
	содержатся в Едином государственном реестре недвижимости		определены в результате выполнения комплексных кадастровых работ				
	X	Y	X	Y			
1	2	3	4	5	6	7	8
339	491315.75	1308196.21	491315.61	1308196.01	Метод спутниковых геодезических измерений (определений)	$Mt = \sqrt{(m_0^2 + m_1^2)}$	Долговременный межевой знак
702	491306.98	1308214.12	491306.98	1308214.12	Метод спутниковых геодезических измерений (определений)	$Mt = \sqrt{(m_0^2 + m_1^2)}$	Долговременный межевой знак
н181У	-	-	491291.04	1308207.85	Метод спутниковых геодезических измерений (определений)	$Mt = \sqrt{(m_0^2 + m_1^2)}$	Долговременный межевой знак
732	491279.70	1308203.40	491279.20	1308203.67	Метод спутниковых геодезических измерений (определений)	$Mt = \sqrt{(m_0^2 + m_1^2)}$	Долговременный межевой знак
730	491287.28	1308185.60	491287.39	1308185.24	Метод спутниковых геодезических измерений (определений)	$Mt = \sqrt{(m_0^2 + m_1^2)}$	Долговременный межевой знак
339	491315.75	1308196.21	491315.61	1308196.01	Метод спутниковых геодезических измерений (определений)	$Mt = \sqrt{(m_0^2 + m_1^2)}$	Долговременный межевой знак

2. Сведения о частях границ уточняемого земельного участка с кадастровым номером 16:16:213101:1101 :

Обозначение части границ		Горизонтальное проложение (S), м	Описание прохождения части границ	Сведения о согласовании местоположения границ (согласовано/спорное)
от т.	до т.			
1	2	3	4	5
339	702	20.06	-	-
702	н181У	17.13	-	-
н181У	732	12.56	-	-
732	730	20.17	-	-
730	339	30.21	-	-

3. Сведения о характеристиках уточняемого земельного участка с кадастровым номером 16:16:213101:1101 :		
№ п/п	Наименование характеристики	Значение характеристики
1	2	3
1.	Адрес земельного участка	-
1.1.	Сведения о местоположении земельного участка (при отсутствии адреса) в структурированном в соответствии с федеральной информационной адресной системой виде	-
1.2.	Дополнительные сведения о местоположении земельного участка	-
2.	Площадь земельного участка ± величина погрешности определения (вычисления) площади ($P \pm \Delta P$), м ²	597 ± 17
3.	Формула, примененная для расчета предельной допустимой погрешности определения площади земельного участка, с подставленными значениями и итоговые (вычисленные) значения (ΔP), м ²	$\Delta P = 3.5 * M_t * \sqrt{P} = 3.5 * 0,2 * \sqrt{597} = 17$
4.	Площадь земельного участка согласно сведениям Единого государственного реестра недвижимости ($P_{\text{кад}}$), м ²	585
5.	Оценка расхождения P и $P_{\text{кад}}$ ($P - P_{\text{кад}}$), м ²	12
6.	Предельные минимальный и максимальный размеры земельного участка ($P_{\text{мин}}$ и $P_{\text{макс}}$), м ²	- -
7.	Кадастровый номер или иной государственный учетный номер (инвентарный) объекта недвижимости, расположенного на земельном участке	16:16:213101:1906
8.	Вид (виды) разрешенного использования	Садоводство
8.1.	Дополнительные сведения об использовании земельного участка	-
9.	Сведения о земельных участках (землях общего пользования, территории общего пользования), посредством которых обеспечивается доступ	Земли общего пользования
10.	Иные сведения	-
4. Пояснения к сведениям об уточняемом земельном участке с кадастровым номером 16:16:213101:1101 :		
1.	-	

Сведения об уточняемых земельных участках, необходимые для исправления реестровых ошибок в сведениях о местоположении их границ

1. Сведения о характерных точках границ уточняемого земельного участка с кадастровым номером 16:16:213101:1103 :

Система координат МСК-16					Зона № 1		
Обозначение характерных точек границ	Координаты, м				Метод определения координат	Формулы, примененные для расчета средней квадратической погрешности определения координат характерных точек границ (Mt), с подставленными в такие формулы значениями и итоговые (вычисленные) значения Mt, м	Описание закрепления точки
	содержатся в Едином государственном реестре недвижимости		определены в результате выполнения комплексных кадастровых работ				
	X	Y	X	Y			
1	2	3	4	5	6	7	8
677	491132.82	1307979.28	491132.43	1307979.29	Метод спутниковых геодезических измерений (определений)	$Mt = \sqrt{(m_0^2 + m_1^2)}$	Долговременный межевой знак
676	491163.58	1307993.47	491164.25	1307993.85	Метод спутниковых геодезических измерений (определений)	$Mt = \sqrt{(m_0^2 + m_1^2)}$	Долговременный межевой знак
1355	491164.14	1307999.38	-	-	-	0.2	Временный межевой знак
795	491164.87	1308015.51	491164.87	1308015.51	Метод спутниковых геодезических измерений (определений)	$Mt = \sqrt{(m_0^2 + m_1^2)}$	Долговременный межевой знак
1356	491124.39	1307997.79	491124.09	1307997.69	Метод спутниковых геодезических измерений (определений)	$Mt = \sqrt{(m_0^2 + m_1^2)}$	Долговременный межевой знак
677	491132.82	1307979.28	491132.43	1307979.29	Метод спутниковых геодезических измерений (определений)	$Mt = \sqrt{(m_0^2 + m_1^2)}$	Долговременный межевой знак

2. Сведения о частях границ уточняемого земельного участка с кадастровым номером 16:16:213101:1103 :

Обозначение части границ		Горизонтальное проложение (S), м	Описание прохождения части границ	Сведения о согласовании местоположения границ (согласовано/спорное)
от т.	до т.			
1	2	3	4	5
677	676	34.99	-	-
676	795	21.67	-	-
795	1356	44.50	-	-
1356	677	20.20	-	-

3. Сведения о характеристиках уточняемого земельного участка с кадастровым номером 16:16:213101:1103 :		
№ п/п	Наименование характеристики	Значение характеристики
1	2	3
1.	Адрес земельного участка	-
1.1.	Сведения о местоположении земельного участка (при отсутствии адреса) в структурированном в соответствии с федеральной информационной адресной системой виде	-
1.2.	Дополнительные сведения о местоположении земельного участка	-
2.	Площадь земельного участка ± величина погрешности определения (вычисления) площади ($P \pm \Delta P$), м ²	790 ± 20
3.	Формула, примененная для расчета предельной допустимой погрешности определения площади земельного участка, с подставленными значениями и итоговые (вычисленные) значения (ΔP), м ²	$\Delta P = 3.5 * M_t * \sqrt{P} = 3.5 * 0,2 * \sqrt{790} = 20$
4.	Площадь земельного участка согласно сведениям Единого государственного реестра недвижимости (Ркад), м ²	782
5.	Оценка расхождения Р и Ркад (Р - Ркад), м ²	8
6.	Предельные минимальный и максимальный размеры земельного участка (Рмин и Рмакс), м ²	- -
7.	Кадастровый номер или иной государственный учетный номер (инвентарный) объекта недвижимости, расположенного на земельном участке	16:16:213101:1166
8.	Вид (виды) разрешенного использования	Садоводство
8.1.	Дополнительные сведения об использовании земельного участка	-
9.	Сведения о земельных участках (землях общего пользования, территории общего пользования), посредством которых обеспечивается доступ	Земли общего пользования
10.	Иные сведения	-
4. Пояснения к сведениям об уточняемом земельном участке с кадастровым номером 16:16:213101:1103 :		
1.	-	

Сведения об уточняемых земельных участках, необходимые для исправления реестровых ошибок в сведениях о местоположении их границ

1. Сведения о характерных точках границ уточняемого земельного участка с кадастровым номером 16:16:213101:1104 :

Система координат МСК-16					Зона № 1		
Обозначение характерных точек границ	Координаты, м				Метод определения координат	Формулы, примененные для расчета средней квадратической погрешности определения координат характерных точек границ (Mt), с подставленными в такие формулы значениями и итоговые (вычисленные) значения Mt, м	Описание закрепления точки
	содержатся в Едином государственном реестре недвижимости		определены в результате выполнения комплексных кадастровых работ				
	X	Y	X	Y			
1	2	3	4	5	6	7	8
790	491124.73	1308143.65	491124.73	1308143.65	Метод спутниковых геодезических измерений (определений)	$Mt = \sqrt{(m_0^2 + m_1^2)}$	Долговременный межевой знак
79	491116.56	1308162.02	491116.56	1308162.02	Метод спутниковых геодезических измерений (определений)	$Mt = \sqrt{(m_0^2 + m_1^2)}$	Долговременный межевой знак
1357	491088.89	1308150.85	491088.89	1308150.85	Метод спутниковых геодезических измерений (определений)	$Mt = \sqrt{(m_0^2 + m_1^2)}$	Долговременный межевой знак
801	-	-	491091.50	1308144.71	Метод спутниковых геодезических измерений (определений)	$Mt = \sqrt{(m_0^2 + m_1^2)}$	Долговременный межевой знак
792	491096.66	1308132.65	491096.66	1308132.65	Метод спутниковых геодезических измерений (определений)	$Mt = \sqrt{(m_0^2 + m_1^2)}$	Долговременный межевой знак
791	491099.04	1308133.58	491099.04	1308133.58	Метод спутниковых геодезических измерений (определений)	$Mt = \sqrt{(m_0^2 + m_1^2)}$	Долговременный межевой знак
790	491124.73	1308143.65	491124.73	1308143.65	Метод спутниковых геодезических измерений (определений)	$Mt = \sqrt{(m_0^2 + m_1^2)}$	Долговременный межевой знак

2. Сведения о частях границ уточняемого земельного участка с кадастровым номером 16:16:213101:1104 :

Обозначение части границ		Горизонтальное проложение (S), м	Описание прохождения части границ	Сведения о согласовании местоположения границ (согласовано/спорное)
от т.	до т.			
1	2	3	4	5
790	79	20.10	-	-
79	1357	29.84	-	-

2. Сведения о частях границ уточняемого земельного участка с кадастровым номером 16:16:213101:1104 :				
Обозначение части границ		Горизонтальное проложение (S), м	Описание прохождения части границ	Сведения о согласовании местоположения границ (согласовано/спорное)
от т.	до т.			
1	2	3	4	5
1357	801	6.67	-	-
801	792	13.12	-	-
792	791	2.56	-	-
791	790	27.59	-	-
3. Сведения о характеристиках уточняемого земельного участка с кадастровым номером 16:16:213101:1104 :				
№ п/п	Наименование характеристики		Значение характеристики	
1	2		3	
1.	Адрес земельного участка		-	
1.1.	Сведения о местоположении земельного участка (при отсутствии адреса) в структурированном в соответствии с федеральной информационной адресной системой виде		-	
1.2.	Дополнительные сведения о местоположении земельного участка		-	
2.	Площадь земельного участка ± величина погрешности определения (вычисления) площади (P ± ΔP), м ²		598 ± 17	
3.	Формула, примененная для расчета предельной допустимой погрешности определения площади земельного участка, с подставленными значениями и итоговые (вычисленные) значения (ΔP), м ²		$\Delta P = 3.5 * M_t * \sqrt{P} = 3.5 * 0,2 * \sqrt{598} = 17$	
4.	Площадь земельного участка согласно сведениям Единого государственного реестра недвижимости (P _{кад}), м ²		590	
5.	Оценка расхождения P и P _{кад} (P - P _{кад}), м ²		8	
6.	Предельные минимальный и максимальный размеры земельного участка (P _{мин} и P _{макс}), м ²		- -	
7.	Кадастровый номер или иной государственный учетный номер (инвентарный) объекта недвижимости, расположенного на земельном участке		16:16:213101:1520 16:16:213101:1160	
8.	Вид (виды) разрешенного использования		Садоводство	
8.1.	Дополнительные сведения об использовании земельного участка		-	
9.	Сведения о земельных участках (землях общего пользования, территории общего пользования), посредством которых обеспечивается доступ		Земли общего пользования	
10.	Иные сведения		-	
4. Пояснения к сведениям об уточняемом земельном участке с кадастровым номером 16:16:213101:1104 :				
1.	-			

Сведения об уточняемых земельных участках, необходимые для исправления реестровых ошибок в сведениях о местоположении их границ

1. Сведения о характерных точках границ уточняемого земельного участка с кадастровым номером 16:16:213101:1105 :

Система координат МСК-16

Зона № 1

Обозначение характерных точек границ	Координаты, м				Метод определения координат	Формулы, примененные для расчета средней квадратической погрешности определения координат характерных точек границ (Mt), с подставленными в такие формулы значениями и итоговые (вычисленные) значения Mt, м	Описание закрепления точки
	содержатся в Едином государственном реестре недвижимости		определены в результате выполнения комплексных кадастровых работ				
	X	Y	X	Y			
1	2	3	4	5	6	7	8
178	490643.84	1307945.27	490643.84	1307945.27	Метод спутниковых геодезических измерений (определений)	$Mt = \sqrt{(m_0^2 + m_1^2)}$	Долговременный межевой знак
1358	490635.67	1307963.69	490635.28	1307963.82	Метод спутниковых геодезических измерений (определений)	$Mt = \sqrt{(m_0^2 + m_1^2)}$	Долговременный межевой знак
1419	-	-	490607.42	1307950.93	Метод спутниковых геодезических измерений (определений)	$Mt = \sqrt{(m_0^2 + m_1^2)}$	Долговременный межевой знак
153	490591.52	1307943.36	490591.20	1307943.42	Метод спутниковых геодезических измерений (определений)	$Mt = \sqrt{(m_0^2 + m_1^2)}$	Долговременный межевой знак
151	490602.62	1307927.34	490603.06	1307926.63	Метод спутниковых геодезических измерений (определений)	$Mt = \sqrt{(m_0^2 + m_1^2)}$	Долговременный межевой знак
1359	490604.47	1307927.30	490606.00	1307928.15	Метод спутниковых геодезических измерений (определений)	$Mt = \sqrt{(m_0^2 + m_1^2)}$	Долговременный межевой знак
н257У	-	-	490618.94	1307933.87	Метод спутниковых геодезических измерений (определений)	$Mt = \sqrt{(m_0^2 + m_1^2)}$	Долговременный межевой знак
178	490643.84	1307945.27	490643.84	1307945.27	Метод спутниковых геодезических измерений (определений)	$Mt = \sqrt{(m_0^2 + m_1^2)}$	Долговременный межевой знак

2. Сведения о частях границ уточняемого земельного участка с кадастровым номером 16:16:213101:1105 :				
Обозначение части границ		Горизонтальное проложение (S), м	Описание прохождения части границ	Сведения о согласовании местоположения границ (согласовано/спорное)
от т.	до т.			
1	2	3	4	5
178	1358	20.43	-	-
1358	1419	30.70	-	-
1419	153	17.87	-	-
153	151	20.56	-	-
151	1359	3.31	-	-
1359	н257У	14.15	-	-
н257У	178	27.39	-	-
3. Сведения о характеристиках уточняемого земельного участка с кадастровым номером 16:16:213101:1105 :				
№ п/п	Наименование характеристики		Значение характеристики	
1	2		3	
1.	Адрес земельного участка		-	
1.1.	Сведения о местоположении земельного участка (при отсутствии адреса) в структурированном в соответствии с федеральной информационной адресной системой виде		-	
1.2.	Дополнительные сведения о местоположении земельного участка		-	
2.	Площадь земельного участка ± величина погрешности определения (вычисления) площади (P ± ΔP), м ²		948 ± 22	
3.	Формула, примененная для расчета предельной допустимой погрешности определения площади земельного участка, с подставленными значениями и итоговые (вычисленные) значения (ΔP), м ²		$\Delta P = 3.5 * M_t * \sqrt{P} = 3.5 * 0,2 * \sqrt{948} = 22$	
4.	Площадь земельного участка согласно сведениям Единого государственного реестра недвижимости (P _{кад}), м ²		937	
5.	Оценка расхождения P и P _{кад} (P - P _{кад}), м ²		11	
6.	Предельные минимальный и максимальный размеры земельного участка (P _{мин} и P _{макс}), м ²		-	
7.	Кадастровый номер или иной государственный учетный номер (инвентарный) объекта недвижимости, расположенного на земельном участке		-	
8.	Вид (виды) разрешенного использования		Для садоводства	
8.1.	Дополнительные сведения об использовании земельного участка		-	
9.	Сведения о земельных участках (землях общего пользования, территории общего пользования), посредством которых обеспечивается доступ		Земли общего пользования	
10.	Иные сведения		-	
4. Пояснения к сведениям об уточняемом земельном участке с кадастровым номером 16:16:213101:1105 :				
1.	-			

Сведения об уточняемых земельных участках, необходимые для исправления реестровых ошибок в сведениях о местоположении их границ

1. Сведения о характерных точках границ уточняемого земельного участка с кадастровым номером 16:16:213101:1106 :

Система координат МСК-16					Зона № 1		
Обозначение характерных точек границ	Координаты, м				Метод определения координат	Формулы, примененные для расчета средней квадратической погрешности определения координат характерных точек границ (Mt), с подставленными в такие формулы значениями и итоговые (вычисленные) значения Mt, м	Описание закрепления точки
	содержатся в Едином государственном реестре недвижимости		определены в результате выполнения комплексных кадастровых работ				
	X	Y	X	Y			
1	2	3	4	5	6	7	8
1360	491031.40	1308118.43	491031.81	1308118.44	Метод спутниковых геодезических измерений (определений)	$Mt = \sqrt{(m_0^2 + m_1^2)}$	Долговременный межевой знак
843	491023.48	1308136.82	491023.40	1308136.66	Метод спутниковых геодезических измерений (определений)	$Mt = \sqrt{(m_0^2 + m_1^2)}$	Долговременный межевой знак
847	491010.31	1308130.64	491010.31	1308130.64	Метод спутниковых геодезических измерений (определений)	$Mt = \sqrt{(m_0^2 + m_1^2)}$	Долговременный межевой знак
846	490996.35	1308124.15	490996.35	1308124.15	Метод спутниковых геодезических измерений (определений)	$Mt = \sqrt{(m_0^2 + m_1^2)}$	Долговременный межевой знак
445	491004.33	1308105.87	491004.33	1308105.87	Метод спутниковых геодезических измерений (определений)	$Mt = \sqrt{(m_0^2 + m_1^2)}$	Долговременный межевой знак
1361	491019.98	1308113.25	-	-	-	0.2	-
1360	491031.40	1308118.43	491031.81	1308118.44	Метод спутниковых геодезических измерений (определений)	$Mt = \sqrt{(m_0^2 + m_1^2)}$	Долговременный межевой знак

2. Сведения о частях границ уточняемого земельного участка с кадастровым номером 16:16:213101:1106 :

Обозначение части границ		Горизонтальное проложение (S), м	Описание прохождения части границ	Сведения о согласовании местоположения границ (согласовано/спорное)
от т.	до т.			
1	2	3	4	5
1360	843	20.07	-	-
843	847	14.41	-	-
847	846	15.39	-	-
846	445	19.95	-	-

2. Сведения о частях границ уточняемого земельного участка с кадастровым номером 16:16:213101:1106 :				
Обозначение части границ		Горизонтальное проложение (S), м	Описание прохождения части границ	Сведения о согласовании местоположения границ (согласовано/спорное)
от т.	до т.			
1	2	3	4	5
445	1360	30.22	-	-
3. Сведения о характеристиках уточняемого земельного участка с кадастровым номером 16:16:213101:1106 :				
№ п/п	Наименование характеристики		Значение характеристики	
1	2		3	
1.	Адрес земельного участка		-	
1.1.	Сведения о местоположении земельного участка (при отсутствии адреса) в структурированном в соответствии с федеральной информационной адресной системой виде		-	
1.2.	Дополнительные сведения о местоположении земельного участка		-	
2.	Площадь земельного участка ± величина погрешности определения (вычисления) площади ($P \pm \Delta P$), м ²		601 ± 17	
3.	Формула, примененная для расчета предельной допустимой погрешности определения площади земельного участка, с подставленными значениями и итоговые (вычисленные) значения (ΔP), м ²		$\Delta P = 3.5 * M_t * \sqrt{P} = 3.5 * 0.2 * \sqrt{601} = 17$	
4.	Площадь земельного участка согласно сведениям Единого государственного реестра недвижимости (P _{кад}), м ²		595	
5.	Оценка расхождения P и P _{кад} (P - P _{кад}), м ²		6	
6.	Предельные минимальный и максимальный размеры земельного участка (P _{мин} и P _{макс}), м ²		- -	
7.	Кадастровый номер или иной государственный учетный номер (инвентарный) объекта недвижимости, расположенного на земельном участке		16:16:213101:1526 16:16:213101:1165	
8.	Вид (виды) разрешенного использования		Садоводство	
8.1.	Дополнительные сведения об использовании земельного участка		-	
9.	Сведения о земельных участках (землях общего пользования, территории общего пользования), посредством которых обеспечивается доступ		Земли общего пользования	
10.	Иные сведения		-	
4. Пояснения к сведениям об уточняемом земельном участке с кадастровым номером 16:16:213101:1106 :				
1.	-			

Сведения об уточняемых земельных участках, необходимые для исправления реестровых ошибок в сведениях о местоположении их границ

1. Сведения о характерных точках границ уточняемого земельного участка с кадастровым номером 16:16:213101:1107 :

Система координат МСК-16					Зона № 1		
Обозначение характерных точек границ	Координаты, м				Метод определения координат	Формулы, примененные для расчета средней квадратической погрешности определения координат характерных точек границ (Mt), с подставленными в такие формулы значениями и итоговые (вычисленные) значения Mt, м	Описание закрепления точки
	содержатся в Едином государственном реестре недвижимости		определены в результате выполнения комплексных кадастровых работ				
	X	Y	X	Y			
1	2	3	4	5	6	7	8
1362	491014.88	1307722.19	491014.88	1307722.19	Метод спутниковых геодезических измерений (определений)	$Mt = \sqrt{(m_0^2 + m_1^2)}$	Долговременный межевой знак
1212	491021.28	1307722.52	491021.26	1307722.17	Метод спутниковых геодезических измерений (определений)	$Mt = \sqrt{(m_0^2 + m_1^2)}$	Долговременный межевой знак
1338	491019.44	1307755.17	491019.45	1307755.55	Метод спутниковых геодезических измерений (определений)	$Mt = \sqrt{(m_0^2 + m_1^2)}$	Долговременный межевой знак
1204	490999.49	1307754.72	490999.46	1307755.21	Метод спутниковых геодезических измерений (определений)	$Mt = \sqrt{(m_0^2 + m_1^2)}$	Долговременный межевой знак
1208	491001.22	1307721.59	491001.22	1307721.59	Метод спутниковых геодезических измерений (определений)	$Mt = \sqrt{(m_0^2 + m_1^2)}$	Долговременный межевой знак
1213	491007.40	1307721.80	491007.40	1307721.80	Метод спутниковых геодезических измерений (определений)	$Mt = \sqrt{(m_0^2 + m_1^2)}$	Долговременный межевой знак
1362	491014.88	1307722.19	491014.88	1307722.19	Метод спутниковых геодезических измерений (определений)	$Mt = \sqrt{(m_0^2 + m_1^2)}$	Долговременный межевой знак

2. Сведения о частях границ уточняемого земельного участка с кадастровым номером 16:16:213101:1107 :

Обозначение части границ		Горизонтальное проложение (S), м	Описание прохождения части границ	Сведения о согласовании местоположения границ (согласовано/спорное)
от т.	до т.			
1	2	3	4	5
1362	1212	6.38	-	-
1212	1338	33.43	-	-

2. Сведения о частях границ уточняемого земельного участка с кадастровым номером 16:16:213101:1107 :				
Обозначение части границ		Горизонтальное проложение (S), м	Описание прохождения части границ	Сведения о согласовании местоположения границ (согласовано/спорное)
от т.	до т.			
1	2	3	4	5
1338	1204	19.99	-	-
1204	1208	33.67	-	-
1208	1213	6.18	-	-
1213	1362	7.49	-	-
3. Сведения о характеристиках уточняемого земельного участка с кадастровым номером 16:16:213101:1107 :				
№ п/п	Наименование характеристики		Значение характеристики	
1	2		3	
1.	Адрес земельного участка		-	
1.1.	Сведения о местоположении земельного участка (при отсутствии адреса) в структурированном в соответствии с федеральной информационной адресной системой виде		-	
1.2.	Дополнительные сведения о местоположении земельного участка		-	
2.	Площадь земельного участка ± величина погрешности определения (вычисления) площади (P ± ΔP), м2		670 ± 18	
3.	Формула, примененная для расчета предельной допустимой погрешности определения площади земельного участка, с подставленными значениями и итоговые (вычисленные) значения (ΔP), м2		$\Delta P = 3.5 * M_t * \sqrt{P} = 3.5 * 0,2 * \sqrt{670} = 18$	
4.	Площадь земельного участка согласно сведениям Единого государственного реестра недвижимости (P _{кад}), м2		660	
5.	Оценка расхождения P и P _{кад} (P - P _{кад}), м2		10	
6.	Предельные минимальный и максимальный размеры земельного участка (P _{мин} и P _{макс}), м2		- -	
7.	Кадастровый номер или иной государственный учетный номер (инвентарный) объекта недвижимости, расположенного на земельном участке		16:16:213101:1627	
8.	Вид (виды) разрешенного использования		ведение садоводства	
8.1.	Дополнительные сведения об использовании земельного участка		-	
9.	Сведения о земельных участках (землях общего пользования, территории общего пользования), посредством которых обеспечивается доступ		Земли общего пользования	
10.	Иные сведения		-	
4. Пояснения к сведениям об уточняемом земельном участке с кадастровым номером 16:16:213101:1107 :				
1.	-			

Сведения об уточняемых земельных участках, необходимые для исправления реестровых ошибок в сведениях о местоположении их границ

1. Сведения о характерных точках границ уточняемого земельного участка с кадастровым номером 16:16:213101:1108 :

Система координат МСК-16					Зона № 1		
Обозначение характерных точек границ	Координаты, м				Метод определения координат	Формулы, примененные для расчета средней квадратической погрешности определения координат характерных точек границ (Mt), с подставленными в такие формулы значениями и итоговые (вычисленные) значения Mt, м	Описание закрепления точки
	содержатся в Едином государственном реестре недвижимости		определены в результате выполнения комплексных кадастровых работ				
	X	Y	X	Y			
1	2	3	4	5	6	7	8
1067	490838.72	1307826.96	490838.46	1307826.84	Метод спутниковых геодезических измерений (определений)	$Mt = \sqrt{(m_0^2 + m_1^2)}$	Долговременный межевой знак
1363	490831.02	1307844.39	490831.02	1307844.39	Метод спутниковых геодезических измерений (определений)	$Mt = \sqrt{(m_0^2 + m_1^2)}$	Долговременный межевой знак
1245	490803.77	1307832.35	490803.65	1307832.39	Метод спутниковых геодезических измерений (определений)	$Mt = \sqrt{(m_0^2 + m_1^2)}$	Долговременный межевой знак
1068	490811.42	1307814.76	490811.37	1307814.69	Метод спутниковых геодезических измерений (определений)	$Mt = \sqrt{(m_0^2 + m_1^2)}$	Долговременный межевой знак
1067	490838.72	1307826.96	490838.46	1307826.84	Метод спутниковых геодезических измерений (определений)	$Mt = \sqrt{(m_0^2 + m_1^2)}$	Долговременный межевой знак

2. Сведения о частях границ уточняемого земельного участка с кадастровым номером 16:16:213101:1108 :

Обозначение части границ		Горизонтальное проложение (S), м	Описание прохождения части границ	Сведения о согласовании местоположения границ (согласовано/спорное)
от т.	до т.			
1	2	3	4	5
1067	1363	19.06	-	-
1363	1245	29.89	-	-
1245	1068	19.31	-	-
1068	1067	29.69	-	-

3. Сведения о характеристиках уточняемого земельного участка с кадастровым номером 16:16:213101:1108 :		
№ п/п	Наименование характеристики	Значение характеристики
1	2	3
1.	Адрес земельного участка	-
1.1.	Сведения о местоположении земельного участка (при отсутствии адреса) в структурированном в соответствии с федеральной информационной адресной системой виде	-
1.2.	Дополнительные сведения о местоположении земельного участка	-
2.	Площадь земельного участка ± величина погрешности определения (вычисления) площади ($P \pm \Delta P$), м ²	571 ± 17
3.	Формула, примененная для расчета предельной допустимой погрешности определения площади земельного участка, с подставленными значениями и итоговые (вычисленные) значения (ΔP), м ²	$\Delta P = 3.5 * M_t * \sqrt{P} = 3.5 * 0,2 * \sqrt{571} = 17$
4.	Площадь земельного участка согласно сведениям Единого государственного реестра недвижимости (Ркад), м ²	571
5.	Оценка расхождения Р и Ркад (Р - Ркад), м ²	-
6.	Предельные минимальный и максимальный размеры земельного участка (Рмин и Рмакс), м ²	- -
7.	Кадастровый номер или иной государственный учетный номер (инвентарный) объекта недвижимости, расположенного на земельном участке	16:16:213101:1634 16:16:213101:1159
8.	Вид (виды) разрешенного использования	Садоводство
8.1.	Дополнительные сведения об использовании земельного участка	-
9.	Сведения о земельных участках (землях общего пользования, территории общего пользования), посредством которых обеспечивается доступ	Земли общего пользования
10.	Иные сведения	-
4. Пояснения к сведениям об уточняемом земельном участке с кадастровым номером 16:16:213101:1108 :		
1.	-	

Сведения об уточняемых земельных участках, необходимые для исправления реестровых ошибок в сведениях о местоположении их границ

1. Сведения о характерных точках границ уточняемого земельного участка с кадастровым номером 16:16:213101:1110 :

Система координат МСК-16					Зона № 1		
Обозначение характерных точек границ	Координаты, м				Метод определения координат	Формулы, примененные для расчета средней квадратической погрешности определения координат характерных точек границ (Mt), с подставленными в такие формулы значениями и итоговые (вычисленные) значения Mt, м	Описание закрепления точки
	содержатся в Едином государственном реестре недвижимости		определены в результате выполнения комплексных кадастровых работ				
	X	Y	X	Y			
1	2	3	4	5	6	7	8
745	491170.50	1308289.55	491170.16	1308289.55	Метод спутниковых геодезических измерений (определений)	$Mt = \sqrt{(m_0^2 + m_1^2)}$	Долговременный межевой знак
743	491197.10	1308300.10	491197.53	1308300.25	Метод спутниковых геодезических измерений (определений)	$Mt = \sqrt{(m_0^2 + m_1^2)}$	Долговременный межевой знак
746	491189.42	1308318.81	491189.10	1308318.68	Метод спутниковых геодезических измерений (определений)	$Mt = \sqrt{(m_0^2 + m_1^2)}$	Долговременный межевой знак
749	491161.70	1308307.79	491161.70	1308307.79	Метод спутниковых геодезических измерений (определений)	$Mt = \sqrt{(m_0^2 + m_1^2)}$	Долговременный межевой знак
н263У	-	-	491169.71	1308290.43	Метод спутниковых геодезических измерений (определений)	$Mt = \sqrt{(m_0^2 + m_1^2)}$	Долговременный межевой знак
745	491170.50	1308289.55	491170.16	1308289.55	Метод спутниковых геодезических измерений (определений)	$Mt = \sqrt{(m_0^2 + m_1^2)}$	Долговременный межевой знак

2. Сведения о частях границ уточняемого земельного участка с кадастровым номером 16:16:213101:1110 :

Обозначение части границ		Горизонтальное проложение (S), м	Описание прохождения части границ	Сведения о согласовании местоположения границ (согласовано/спорное)
от т.	до т.			
1	2	3	4	5
745	743	29.39	-	-
743	746	20.27	-	-
746	749	29.48	-	-
749	н263У	19.12	-	-
н263У	745	0.99	-	-

3. Сведения о характеристиках уточняемого земельного участка с кадастровым номером 16:16:213101:1110 :		
№ п/п	Наименование характеристики	Значение характеристики
1	2	3
1.	Адрес земельного участка	-
1.1.	Сведения о местоположении земельного участка (при отсутствии адреса) в структурированном в соответствии с федеральной информационной адресной системой виде	-
1.2.	Дополнительные сведения о местоположении земельного участка	-
2.	Площадь земельного участка ± величина погрешности определения (вычисления) площади ($P \pm \Delta P$), м ²	594 ± 17
3.	Формула, примененная для расчета предельной допустимой погрешности определения площади земельного участка, с подставленными значениями и итоговые (вычисленные) значения (ΔP), м ²	$\Delta P = 3.5 * M_t * \sqrt{P} = 3.5 * 0,2 * \sqrt{594} = 17$
4.	Площадь земельного участка согласно сведениям Единого государственного реестра недвижимости ($P_{\text{кад}}$), м ²	594
5.	Оценка расхождения P и $P_{\text{кад}}$ ($P - P_{\text{кад}}$), м ²	-
6.	Предельные минимальный и максимальный размеры земельного участка ($P_{\text{мин}}$ и $P_{\text{макс}}$), м ²	- -
7.	Кадастровый номер или иной государственный учетный номер (инвентарный) объекта недвижимости, расположенного на земельном участке	-
8.	Вид (виды) разрешенного использования	Садоводство
8.1.	Дополнительные сведения об использовании земельного участка	-
9.	Сведения о земельных участках (землях общего пользования, территории общего пользования), посредством которых обеспечивается доступ	Земли общего пользования
10.	Иные сведения	-
4. Пояснения к сведениям об уточняемом земельном участке с кадастровым номером 16:16:213101:1110 :		
1.	-	

Сведения об уточняемых земельных участках, необходимые для исправления реестровых ошибок в сведениях о местоположении их границ

1. Сведения о характерных точках границ уточняемого земельного участка с кадастровым номером 16:16:213101:1111 :

Система координат МСК-16					Зона № 1		
Обозначение характерных точек границ	Координаты, м				Метод определения координат	Формулы, примененные для расчета средней квадратической погрешности определения координат характерных точек границ (Mt), с подставленными в такие формулы значениями и итоговые (вычисленные) значения Mt, м	Описание закрепления точки
	содержатся в Едином государственном реестре недвижимости		определены в результате выполнения комплексных кадастровых работ				
	X	Y	X	Y			
1	2	3	4	5	6	7	8
1330	491098.03	1307810.40	491098.21	1307810.21	Метод спутниковых геодезических измерений (определений)	$Mt = \sqrt{(m_0^2 + m_1^2)}$	Долговременный межевой знак
1392	-	-	491097.14	1307812.43	Метод спутниковых геодезических измерений (определений)	$Mt = \sqrt{(m_0^2 + m_1^2)}$	Долговременный межевой знак
33	491089.92	1307828.68	491089.68	1307828.51	Метод спутниковых геодезических измерений (определений)	$Mt = \sqrt{(m_0^2 + m_1^2)}$	Долговременный межевой знак
36	491062.38	1307816.54	491062.38	1307816.54	Метод спутниковых геодезических измерений (определений)	$Mt = \sqrt{(m_0^2 + m_1^2)}$	Долговременный межевой знак
588	491070.62	1307798.19	491070.74	1307798.06	Метод спутниковых геодезических измерений (определений)	$Mt = \sqrt{(m_0^2 + m_1^2)}$	Долговременный межевой знак
1330	491098.03	1307810.40	491098.21	1307810.21	Метод спутниковых геодезических измерений (определений)	$Mt = \sqrt{(m_0^2 + m_1^2)}$	Долговременный межевой знак

2. Сведения о частях границ уточняемого земельного участка с кадастровым номером 16:16:213101:1111 :

Обозначение части границ		Горизонтальное проложение (S), м	Описание прохождения части границ	Сведения о согласовании местоположения границ (согласовано/спорное)
от т.	до т.			
1	2	3	4	5
1330	1392	2.46	-	-
1392	33	17.73	-	-
33	36	29.81	-	-
36	588	20.28	-	-
588	1330	30.04	-	-

3. Сведения о характеристиках уточняемого земельного участка с кадастровым номером 16:16:213101:1111 :		
№ п/п	Наименование характеристики	Значение характеристики
1	2	3
1.	Адрес земельного участка	-
1.1.	Сведения о местоположении земельного участка (при отсутствии адреса) в структурированном в соответствии с федеральной информационной адресной системой виде	-
1.2.	Дополнительные сведения о местоположении земельного участка	-
2.	Площадь земельного участка ± величина погрешности определения (вычисления) площади ($P \pm \Delta P$), м ²	605 ± 17
3.	Формула, примененная для расчета предельной допустимой погрешности определения площади земельного участка, с подставленными значениями и итоговые (вычисленные) значения (ΔP), м ²	$\Delta P = 3.5 * M_t * \sqrt{P} = 3.5 * 0,2 * \sqrt{605} = 17$
4.	Площадь земельного участка согласно сведениям Единого государственного реестра недвижимости ($P_{\text{кад}}$), м ²	603
5.	Оценка расхождения P и $P_{\text{кад}}$ ($P - P_{\text{кад}}$), м ²	2
6.	Предельные минимальный и максимальный размеры земельного участка ($P_{\text{мин}}$ и $P_{\text{макс}}$), м ²	- -
7.	Кадастровый номер или иной государственный учетный номер (инвентарный) объекта недвижимости, расположенного на земельном участке	16:16:213101:1590 16:16:213101:1591
8.	Вид (виды) разрешенного использования	Садоводство
8.1.	Дополнительные сведения об использовании земельного участка	-
9.	Сведения о земельных участках (землях общего пользования, территории общего пользования), посредством которых обеспечивается доступ	Земли общего пользования
10.	Иные сведения	-
4. Пояснения к сведениям об уточняемом земельном участке с кадастровым номером 16:16:213101:1111 :		
1.	-	

Сведения об уточняемых земельных участках, необходимые для исправления реестровых ошибок в сведениях о местоположении их границ

1. Сведения о характерных точках границ уточняемого земельного участка с кадастровым номером 16:16:213101:1113 :

Система координат МСК-16					Зона № 1		
Обозначение характерных точек границ	Координаты, м				Метод определения координат	Формулы, примененные для расчета средней квадратической погрешности определения координат характерных точек границ (Mt), с подставленными в такие формулы значениями и итоговые (вычисленные) значения Mt, м	Описание закрепления точки
	содержатся в Едином государственном реестре недвижимости		определены в результате выполнения комплексных кадастровых работ				
	X	Y	X	Y			
1	2	3	4	5	6	7	8
1095	490653.86	1308168.69	490653.50	1308168.53	Метод спутниковых геодезических измерений (определений)	$Mt = \sqrt{(m_0^2 + m_1^2)}$	Долговременный межевой знак
1364	490650.98	1308174.64	-	-	-	0.2	-
1094	490645.37	1308186.45	490645.05	1308187.21	Метод спутниковых геодезических измерений (определений)	$Mt = \sqrt{(m_0^2 + m_1^2)}$	Долговременный межевой знак
1097	490643.65	1308190.07	490643.59	1308190.04	Метод спутниковых геодезических измерений (определений)	$Mt = \sqrt{(m_0^2 + m_1^2)}$	Долговременный межевой знак
1365	490630.80	1308183.74	490630.80	1308183.74	Метод спутниковых геодезических измерений (определений)	$Mt = \sqrt{(m_0^2 + m_1^2)}$	Долговременный межевой знак
1269	490620.80	1308178.94	490620.80	1308178.94	Метод спутниковых геодезических измерений (определений)	$Mt = \sqrt{(m_0^2 + m_1^2)}$	Долговременный межевой знак
1366	490617.40	1308177.30	490618.31	1308176.21	Метод спутниковых геодезических измерений (определений)	$Mt = \sqrt{(m_0^2 + m_1^2)}$	Долговременный межевой знак
1367	490618.10	1308175.37	490617.35	1308175.76	Метод спутниковых геодезических измерений (определений)	$Mt = \sqrt{(m_0^2 + m_1^2)}$	Долговременный межевой знак
670	490621.02	1308168.16	490621.02	1308168.16	Метод спутниковых геодезических измерений (определений)	$Mt = \sqrt{(m_0^2 + m_1^2)}$	Долговременный межевой знак
669	490626.26	1308156.22	490626.26	1308156.22	Метод спутниковых геодезических измерений (определений)	$Mt = \sqrt{(m_0^2 + m_1^2)}$	Долговременный межевой знак

1. Сведения о характерных точках границ уточняемого земельного участка с кадастровым номером 16:16:213101:1113 :							
Система координат МСК-16							Зона № 1
Обозначение характерных точек границ	Координаты, м				Метод определения координат	Формулы, примененные для расчета средней квадратической погрешности определения координат характерных точек границ (Mt), с подставленными в такие формулы значениями и итоговые (вычисленные) значения Mt, м	Описание закрепления точки
	содержатся в Едином государственном реестре недвижимости		определены в результате выполнения комплексных кадастровых работ				
	X	Y	X	Y			
1	2	3	4	5	6	7	8
1368	490636.04	1308160.68	490636.04	1308160.68	Метод спутниковых геодезических измерений (определений)	$Mt = \sqrt{(m_0^2 + m_1^2)}$	Долговременный межевой знак
1095	490653.86	1308168.69	490653.50	1308168.53	Метод спутниковых геодезических измерений (определений)	$Mt = \sqrt{(m_0^2 + m_1^2)}$	Долговременный межевой знак
2. Сведения о частях границ уточняемого земельного участка с кадастровым номером 16:16:213101:1113 :							
Обозначение части границ		Горизонтальное проложение (S), м	Описание прохождения части границ	Сведения о согласовании местоположения границ (согласовано/спорное)			
от т.	до т.						
1	2	3	4	5			
1095	1094	20.50	-	-			
1094	1097	3.18	-	-			
1097	1365	14.26	-	-			
1365	1269	11.09	-	-			
1269	1366	3.69	-	-			
1366	1367	1.06	-	-			
1367	670	8.44	-	-			
670	669	13.04	-	-			
669	1368	10.75	-	-			
1368	1095	19.14	-	-			
3. Сведения о характеристиках уточняемого земельного участка с кадастровым номером 16:16:213101:1113 :							
№ п/п	Наименование характеристики			Значение характеристики			
1	2			3			
1.	Адрес земельного участка			-			
1.1.	Сведения о местоположении земельного участка (при отсутствии адреса) в структурированном в соответствии с федеральной информационной адресной системой виде			-			
1.2.	Дополнительные сведения о местоположении земельного участка			-			
2.	Площадь земельного участка ± величина погрешности определения (вычисления) площади (P ± ΔP), м ²			689 ± 18			

3. Сведения о характеристиках уточняемого земельного участка с кадастровым номером 16:16:213101:1113 :		
№ п/п	Наименование характеристики	Значение характеристики
1	2	3
3.	Формула, примененная для расчета предельной допустимой погрешности определения площади земельного участка, с подставленными значениями и итоговые (вычисленные) значения (ΔP), м2	$\Delta P=3.5*Mt*\sqrt{P}=3.5*0,2*\sqrt{689}=18$
4.	Площадь земельного участка согласно сведениям Единого государственного реестра недвижимости (Ркад), м2	693
5.	Оценка расхождения Р и Ркад (Р - Ркад), м2	4
6.	Предельные минимальный и максимальный размеры земельного участка (Рмин и Рмакс), м2	- -
7.	Кадастровый номер или иной государственный учетный номер (инвентарный) объекта недвижимости, расположенного на земельном участке	-
8.	Вид (виды) разрешенного использования	Садоводство
8.1.	Дополнительные сведения об использовании земельного участка	-
9.	Сведения о земельных участках (землях общего пользования, территории общего пользования), посредством которых обеспечивается доступ	Земли общего пользования
10.	Иные сведения	-
4. Пояснения к сведениям об уточняемом земельном участке с кадастровым номером 16:16:213101:1113 :		
1.	-	

Сведения об уточняемых земельных участках, необходимые для исправления реестровых ошибок в сведениях о местоположении их границ

1. Сведения о характерных точках границ уточняемого земельного участка с кадастровым номером 16:16:213101:1117 :

Система координат МСК-16					Зона № 1		
Обозначение характерных точек границ	Координаты, м				Метод определения координат	Формулы, примененные для расчета средней квадратической погрешности определения координат характерных точек границ (Mt), с подставленными в такие формулы значениями и итоговые (вычисленные) значения Mt, м	Описание закрепления точки
	содержатся в Едином государственном реестре недвижимости		определены в результате выполнения комплексных кадастровых работ				
	X	Y	X	Y			
1	2	3	4	5	6	7	8
556	490858.69	1307775.90	490861.07	1307775.37	Метод спутниковых геодезических измерений (определений)	$Mt = \sqrt{(m_0^2 + m_1^2)}$	Долговременный межевой знак
555	490853.60	1307791.53	490854.67	1307791.12	Метод спутниковых геодезических измерений (определений)	$Mt = \sqrt{(m_0^2 + m_1^2)}$	Долговременный межевой знак
554	490845.97	1307808.11	490846.94	1307808.31	Метод спутниковых геодезических измерений (определений)	$Mt = \sqrt{(m_0^2 + m_1^2)}$	Долговременный межевой знак
1069	490819.57	1307796.50	490819.54	1307796.44	Метод спутниковых геодезических измерений (определений)	$Mt = \sqrt{(m_0^2 + m_1^2)}$	Долговременный межевой знак
1099	490831.22	1307768.65	490831.56	1307767.39	Метод спутниковых геодезических измерений (определений)	$Mt = \sqrt{(m_0^2 + m_1^2)}$	Долговременный межевой знак
557	490852.58	1307773.28	490860.21	1307769.31	Метод спутниковых геодезических измерений (определений)	$Mt = \sqrt{(m_0^2 + m_1^2)}$	Долговременный межевой знак
556	490858.69	1307775.90	490861.07	1307775.37	Метод спутниковых геодезических измерений (определений)	$Mt = \sqrt{(m_0^2 + m_1^2)}$	Долговременный межевой знак

2. Сведения о частях границ уточняемого земельного участка с кадастровым номером 16:16:213101:1117 :

Обозначение части границ		Горизонтальное проложение (S), м	Описание прохождения части границ	Сведения о согласовании местоположения границ (согласовано/спорное)
от т.	до т.			
1	2	3	4	5
556	555	17.00	-	-
555	554	18.85	-	-

2. Сведения о частях границ уточняемого земельного участка с кадастровым номером 16:16:213101:1117 :				
Обозначение части границ		Горизонтальное проложение (S), м	Описание прохождения части границ	Сведения о согласовании местоположения границ (согласовано/спорное)
от т.	до т.			
1	2	3	4	5
554	1069	29.86	-	-
1069	1099	31.44	-	-
1099	557	28.71	-	-
557	556	6.12	-	-
3. Сведения о характеристиках уточняемого земельного участка с кадастровым номером 16:16:213101:1117 :				
№ п/п	Наименование характеристики		Значение характеристики	
1	2		3	
1.	Адрес земельного участка		-	
1.1.	Сведения о местоположении земельного участка (при отсутствии адреса) в структурированном в соответствии с федеральной информационной адресной системой виде		-	
1.2.	Дополнительные сведения о местоположении земельного участка		-	
2.	Площадь земельного участка ± величина погрешности определения (вычисления) площади ($P \pm \Delta P$), м ²		1104 ± 23	
3.	Формула, примененная для расчета предельной допустимой погрешности определения площади земельного участка, с подставленными значениями и итоговые (вычисленные) значения (ΔP), м ²		$\Delta P = 3.5 * M_t * \sqrt{P} = 3.5 * 0,2 * \sqrt{1104} = 23$	
4.	Площадь земельного участка согласно сведениям Единого государственного реестра недвижимости (Ркад), м ²		1004	
5.	Оценка расхождения Р и Ркад (Р - Ркад), м ²		100	
6.	Предельные минимальный и максимальный размеры земельного участка (Рмин и Рмакс), м ²		- -	
7.	Кадастровый номер или иной государственный учетный номер (инвентарный) объекта недвижимости, расположенного на земельном участке		16:16:213101:1522	
8.	Вид (виды) разрешенного использования		Садоводство	
8.1.	Дополнительные сведения об использовании земельного участка		-	
9.	Сведения о земельных участках (землях общего пользования, территории общего пользования), посредством которых обеспечивается доступ		Земли общего пользования	
10.	Иные сведения		-	
4. Пояснения к сведениям об уточняемом земельном участке с кадастровым номером 16:16:213101:1117 :				
1.	-			

Сведения об уточняемых земельных участках, необходимые для исправления реестровых ошибок в сведениях о местоположении их границ

1. Сведения о характерных точках границ уточняемого земельного участка с кадастровым номером 16:16:213101:1118 :

Система координат МСК-16					Зона № 1		
Обозначение характерных точек границ	Координаты, м				Метод определения координат	Формулы, примененные для расчета средней квадратической погрешности определения координат характерных точек границ (Mt), с подставленными в такие формулы значениями и итоговые (вычисленные) значения Mt, м	Описание закрепления точки
	содержатся в Едином государственном реестре недвижимости		определены в результате выполнения комплексных кадастровых работ				
	X	Y	X	Y			
1	2	3	4	5	6	7	8
1369	491193.48	1308234.82	491193.58	1308234.77	Метод спутниковых геодезических измерений (определений)	$Mt = \sqrt{(m_0^2 + m_1^2)}$	Долговременный межевой знак
н264У	-	-	491191.12	1308240.37	Метод спутниковых геодезических измерений (определений)	$Mt = \sqrt{(m_0^2 + m_1^2)}$	Долговременный межевой знак
1276	491185.00	1308253.17	491185.00	1308253.17	Метод спутниковых геодезических измерений (определений)	$Mt = \sqrt{(m_0^2 + m_1^2)}$	Долговременный межевой знак
1279	491157.73	1308242.38	491157.44	1308242.33	Метод спутниковых геодезических измерений (определений)	$Mt = \sqrt{(m_0^2 + m_1^2)}$	Долговременный межевой знак
380	491165.42	1308223.92	491165.10	1308223.79	Метод спутниковых геодезических измерений (определений)	$Mt = \sqrt{(m_0^2 + m_1^2)}$	Долговременный межевой знак
1369	491193.48	1308234.82	491193.58	1308234.77	Метод спутниковых геодезических измерений (определений)	$Mt = \sqrt{(m_0^2 + m_1^2)}$	Долговременный межевой знак

2. Сведения о частях границ уточняемого земельного участка с кадастровым номером 16:16:213101:1118 :

Обозначение части границ		Горизонтальное проложение (S), м	Описание прохождения части границ	Сведения о согласовании местоположения границ (согласовано/спорное)
от т.	до т.			
1	2	3	4	5
1369	н264У	6.12	-	-
н264У	1276	14.19	-	-
1276	1279	29.62	-	-
1279	380	20.06	-	-
380	1369	30.52	-	-

3. Сведения о характеристиках уточняемого земельного участка с кадастровым номером 16:16:213101:1118 :		
№ п/п	Наименование характеристики	Значение характеристики
1	2	3
1.	Адрес земельного участка	-
1.1.	Сведения о местоположении земельного участка (при отсутствии адреса) в структурированном в соответствии с федеральной информационной адресной системой виде	-
1.2.	Дополнительные сведения о местоположении земельного участка	-
2.	Площадь земельного участка ± величина погрешности определения (вычисления) площади ($P \pm \Delta P$), м ²	608 ± 17
3.	Формула, примененная для расчета предельной допустимой погрешности определения площади земельного участка, с подставленными значениями и итоговые (вычисленные) значения (ΔP), м ²	$\Delta P = 3.5 * M_t * \sqrt{P} = 3.5 * 0,2 * \sqrt{608} = 17$
4.	Площадь земельного участка согласно сведениям Единого государственного реестра недвижимости ($P_{\text{кад}}$), м ²	597
5.	Оценка расхождения P и $P_{\text{кад}}$ ($P - P_{\text{кад}}$), м ²	11
6.	Предельные минимальный и максимальный размеры земельного участка ($P_{\text{мин}}$ и $P_{\text{макс}}$), м ²	- -
7.	Кадастровый номер или иной государственный учетный номер (инвентарный) объекта недвижимости, расположенного на земельном участке	16:16:213101:1168
8.	Вид (виды) разрешенного использования	Для садоводства
8.1.	Дополнительные сведения об использовании земельного участка	-
9.	Сведения о земельных участках (землях общего пользования, территории общего пользования), посредством которых обеспечивается доступ	Земли общего пользования
10.	Иные сведения	-
4. Пояснения к сведениям об уточняемом земельном участке с кадастровым номером 16:16:213101:1118 :		
1.	-	

Сведения об уточняемых земельных участках, необходимые для исправления реестровых ошибок в сведениях о местоположении их границ

1. Сведения о характерных точках границ уточняемого земельного участка с кадастровым номером 16:16:213101:1120 :

Система координат МСК-16					Зона № 1		
Обозначение характерных точек границ	Координаты, м				Метод определения координат	Формулы, примененные для расчета средней квадратической погрешности определения координат характерных точек границ (Mt), с подставленными в такие формулы значениями и итоговые (вычисленные) значения Mt, м	Описание закрепления точки
	содержатся в Едином государственном реестре недвижимости		определены в результате выполнения комплексных кадастровых работ				
	X	Y	X	Y			
1	2	3	4	5	6	7	8
1370	490856.01	1308193.43	490856.01	1308193.43	Метод спутниковых геодезических измерений (определений)	$Mt = \sqrt{(m_0^2 + m_1^2)}$	Долговременный межевой знак
1414	-	-	490866.15	1308197.95	Метод спутниковых геодезических измерений (определений)	$Mt = \sqrt{(m_0^2 + m_1^2)}$	Долговременный межевой знак
458	490883.01	1308205.98	490882.68	1308205.71	Метод спутниковых геодезических измерений (определений)	$Mt = \sqrt{(m_0^2 + m_1^2)}$	Долговременный межевой знак
1371	490875.39	1308223.99	-	-	-	0.2	Временный межевой знак
457	490874.84	1308223.71	490874.84	1308223.71	Метод спутниковых геодезических измерений (определений)	$Mt = \sqrt{(m_0^2 + m_1^2)}$	Долговременный межевой знак
692	490848.19	1308211.70	490847.84	1308211.54	Метод спутниковых геодезических измерений (определений)	$Mt = \sqrt{(m_0^2 + m_1^2)}$	Долговременный межевой знак
1370	490856.01	1308193.43	490856.01	1308193.43	Метод спутниковых геодезических измерений (определений)	$Mt = \sqrt{(m_0^2 + m_1^2)}$	Долговременный межевой знак

2. Сведения о частях границ уточняемого земельного участка с кадастровым номером 16:16:213101:1120 :

Обозначение части границ		Горизонтальное положение (S), м	Описание прохождения части границ	Сведения о согласовании местоположения границ (согласовано/спорное)
от т.	до т.			
1	2	3	4	5
1370	1414	11.10	-	-
1414	458	18.26	-	-
458	457	19.63	-	-

2. Сведения о частях границ уточняемого земельного участка с кадастровым номером 16:16:213101:1120 :				
Обозначение части границ		Горизонтальное проложение (S), м	Описание прохождения части границ	Сведения о согласовании местоположения границ (согласовано/спорное)
от т.	до т.			
1	2	3	4	5
457	692	29.62	-	-
692	1370	19.87	-	-
3. Сведения о характеристиках уточняемого земельного участка с кадастровым номером 16:16:213101:1120 :				
№ п/п	Наименование характеристики			Значение характеристики
1	2			3
1.	Адрес земельного участка			-
1.1.	Сведения о местоположении земельного участка (при отсутствии адреса) в структурированном в соответствии с федеральной информационной адресной системой виде			-
1.2.	Дополнительные сведения о местоположении земельного участка			-
2.	Площадь земельного участка ± величина погрешности определения (вычисления) площади (P ± ΔP), м2			584 ± 17
3.	Формула, примененная для расчета предельной допустимой погрешности определения площади земельного участка, с подставленными значениями и итоговые (вычисленные) значения (ΔP), м2			$\Delta P = 3.5 * M_t * \sqrt{P} = 3.5 * 0,2 * \sqrt{584} = 17$
4.	Площадь земельного участка согласно сведениям Единого государственного реестра недвижимости (P _{кад}), м2			587
5.	Оценка расхождения P и P _{кад} (P - P _{кад}), м2			3
6.	Предельные минимальный и максимальный размеры земельного участка (P _{мин} и P _{макс}), м2			- -
7.	Кадастровый номер или иной государственный учетный номер (инвентарный) объекта недвижимости, расположенного на земельном участке			16:16:213101:1171
8.	Вид (виды) разрешенного использования			Садоводство
8.1.	Дополнительные сведения об использовании земельного участка			-
9.	Сведения о земельных участках (землях общего пользования, территории общего пользования), посредством которых обеспечивается доступ			Земли общего пользования
10.	Иные сведения			-
4. Пояснения к сведениям об уточняемом земельном участке с кадастровым номером 16:16:213101:1120 :				
1.	-			

Сведения об уточняемых земельных участках, необходимые для исправления реестровых ошибок в сведениях о местоположении их границ

1. Сведения о характерных точках границ уточняемого земельного участка с кадастровым номером 16:16:213101:1121 :

Система координат МСК-16					Зона № 1		
Обозначение характерных точек границ	Координаты, м				Метод определения координат	Формулы, примененные для расчета средней квадратической погрешности определения координат характерных точек границ (Mt), с подставленными в такие формулы значениями и итоговые (вычисленные) значения Mt, м	Описание закрепления точки
	содержатся в Едином государственном реестре недвижимости		определены в результате выполнения комплексных кадастровых работ				
	X	Y	X	Y			
1	2	3	4	5	6	7	8
1231	490899.23	1308256.59	490899.47	1308256.06	Метод спутниковых геодезических измерений (определений)	$Mt = \sqrt{(m_0^2 + m_1^2)}$	Долговременный межевой знак
898	490890.74	1308274.61	490890.74	1308274.61	Метод спутниковых геодезических измерений (определений)	$Mt = \sqrt{(m_0^2 + m_1^2)}$	Долговременный межевой знак
1372	490879.76	1308269.50	490879.76	1308269.50	Метод спутниковых геодезических измерений (определений)	$Mt = \sqrt{(m_0^2 + m_1^2)}$	Долговременный межевой знак
1373	490862.80	1308262.08	490863.54	1308262.40	Метод спутниковых геодезических измерений (определений)	$Mt = \sqrt{(m_0^2 + m_1^2)}$	Долговременный межевой знак
1374	490870.93	1308244.30	490871.97	1308244.26	Метод спутниковых геодезических измерений (определений)	$Mt = \sqrt{(m_0^2 + m_1^2)}$	Долговременный межевой знак
1231	490899.23	1308256.59	490899.47	1308256.06	Метод спутниковых геодезических измерений (определений)	$Mt = \sqrt{(m_0^2 + m_1^2)}$	Долговременный межевой знак

2. Сведения о частях границ уточняемого земельного участка с кадастровым номером 16:16:213101:1121 :

Обозначение части границ		Горизонтальное проложение (S), м	Описание прохождения части границ	Сведения о согласовании местоположения границ (согласовано/спорное)
от т.	до т.			
1	2	3	4	5
1231	898	20.50	-	-
898	1372	12.11	-	-
1372	1373	17.71	-	-
1373	1374	20.00	-	-
1374	1231	29.92	-	-

3. Сведения о характеристиках уточняемого земельного участка с кадастровым номером 16:16:213101:1121 :		
№ п/п	Наименование характеристики	Значение характеристики
1	2	3
1.	Адрес земельного участка	-
1.1.	Сведения о местоположении земельного участка (при отсутствии адреса) в структурированном в соответствии с федеральной информационной адресной системой виде	-
1.2.	Дополнительные сведения о местоположении земельного участка	-
2.	Площадь земельного участка ± величина погрешности определения (вычисления) площади ($P \pm \Delta P$), м ²	602 ± 17
3.	Формула, примененная для расчета предельной допустимой погрешности определения площади земельного участка, с подставленными значениями и итоговые (вычисленные) значения (ΔP), м ²	$\Delta P = 3.5 * M_t * \sqrt{P} = 3.5 * 0,2 * \sqrt{602} = 17$
4.	Площадь земельного участка согласно сведениям Единого государственного реестра недвижимости ($P_{\text{кад}}$), м ²	604
5.	Оценка расхождения P и $P_{\text{кад}}$ ($P - P_{\text{кад}}$), м ²	2
6.	Предельные минимальный и максимальный размеры земельного участка ($P_{\text{мин}}$ и $P_{\text{макс}}$), м ²	- -
7.	Кадастровый номер или иной государственный учетный номер (инвентарный) объекта недвижимости, расположенного на земельном участке	-
8.	Вид (виды) разрешенного использования	Садоводство
8.1.	Дополнительные сведения об использовании земельного участка	-
9.	Сведения о земельных участках (землях общего пользования, территории общего пользования), посредством которых обеспечивается доступ	Земли общего пользования
10.	Иные сведения	-
4. Пояснения к сведениям об уточняемом земельном участке с кадастровым номером 16:16:213101:1121 :		
1.	-	

Сведения об уточняемых земельных участках, необходимые для исправления реестровых ошибок в сведениях о местоположении их границ

1. Сведения о характерных точках границ уточняемого земельного участка с кадастровым номером 16:16:213101:1122 :

Система координат МСК-16					Зона № 1		
Обозначение характерных точек границ	Координаты, м				Метод определения координат	Формулы, примененные для расчета средней квадратической погрешности определения координат характерных точек границ (Mt), с подставленными в такие формулы значениями и итоговые (вычисленные) значения Mt, м	Описание закрепления точки
	содержатся в Едином государственном реестре недвижимости		определены в результате выполнения комплексных кадастровых работ				
	X	Y	X	Y			
1	2	3	4	5	6	7	8
69	491059.99	1308290.15	491059.71	1308290.04	Метод спутниковых геодезических измерений (определений)	$Mt = \sqrt{(m_0^2 + m_1^2)}$	Долговременный межевой знак
68	491051.94	1308308.40	-	-	-	0.2	Объект искусственного происхождения
1375	491051.88	1308308.53	-	-	-	0.2	Объект искусственного происхождения
68	491051.80	1308308.50	491051.48	1308308.20	Метод спутниковых геодезических измерений (определений)	$Mt = \sqrt{(m_0^2 + m_1^2)}$	Долговременный межевой знак
1303	491023.29	1308297.47	491022.90	1308297.44	Метод спутниковых геодезических измерений (определений)	$Mt = \sqrt{(m_0^2 + m_1^2)}$	Долговременный межевой знак
1376	491025.84	1308291.71	491025.77	1308291.18	Метод спутниковых геодезических измерений (определений)	$Mt = \sqrt{(m_0^2 + m_1^2)}$	Долговременный межевой знак
1377	491031.40	1308279.22	491031.40	1308279.22	Метод спутниковых геодезических измерений (определений)	$Mt = \sqrt{(m_0^2 + m_1^2)}$	Долговременный межевой знак
69	491059.99	1308290.15	491059.71	1308290.04	Метод спутниковых геодезических измерений (определений)	$Mt = \sqrt{(m_0^2 + m_1^2)}$	Долговременный межевой знак

2. Сведения о частях границ уточняемого земельного участка с кадастровым номером 16:16:213101:1122 :				
Обозначение части границ		Горизонтальное проложение (S), м	Описание прохождения части границ	Сведения о согласовании местоположения границ (согласовано/спорное)
от т.	до т.			
1	2	3	4	5
69	68	19.94	-	-
68	1303	30.54	-	-
1303	1376	6.89	-	-
1376	1377	13.22	-	-
1377	69	30.31	-	-
3. Сведения о характеристиках уточняемого земельного участка с кадастровым номером 16:16:213101:1122 :				
№ п/п	Наименование характеристики			Значение характеристики
1	2			3
1.	Адрес земельного участка			-
1.1.	Сведения о местоположении земельного участка (при отсутствии адреса) в структурированном в соответствии с федеральной информационной адресной системой виде			-
1.2.	Дополнительные сведения о местоположении земельного участка			-
2.	Площадь земельного участка ± величина погрешности определения (вычисления) площади (P ± ΔP), м2			608 ± 17
3.	Формула, примененная для расчета предельной допустимой погрешности определения площади земельного участка, с подставленными значениями и итоговые (вычисленные) значения (ΔP), м2			$\Delta P = 3.5 * M_t * \sqrt{P} = 3.5 * 0,2 * \sqrt{608} = 17$
4.	Площадь земельного участка согласно сведениям Единого государственного реестра недвижимости (P _{кад}), м2			613
5.	Оценка расхождения P и P _{кад} (P - P _{кад}), м2			5
6.	Предельные минимальный и максимальный размеры земельного участка (P _{мин} и P _{макс}), м2			- -
7.	Кадастровый номер или иной государственный учетный номер (инвентарный) объекта недвижимости, расположенного на земельном участке			16:16:213101:1455 16:16:213101:1557
8.	Вид (виды) разрешенного использования			Садоводство
8.1.	Дополнительные сведения об использовании земельного участка			-
9.	Сведения о земельных участках (землях общего пользования, территории общего пользования), посредством которых обеспечивается доступ			Земли общего пользования
10.	Иные сведения			-
4. Пояснения к сведениям об уточняемом земельном участке с кадастровым номером 16:16:213101:1122 :				
1.	-			

Сведения об уточняемых земельных участках, необходимые для исправления реестровых ошибок в сведениях о местоположении их границ

1. Сведения о характерных точках границ уточняемого земельного участка с кадастровым номером 16:16:213101:1123 :

Система координат МСК-16					Зона № 1		
Обозначение характерных точек границ	Координаты, м				Метод определения координат	Формулы, примененные для расчета средней квадратической погрешности определения координат характерных точек границ (Mt), с подставленными в такие формулы значениями и итоговые (вычисленные) значения Mt, м	Описание закрепления точки
	содержатся в Едином государственном реестре недвижимости		определены в результате выполнения комплексных кадастровых работ				
	X	Y	X	Y			
1	2	3	4	5	6	7	8
1378	491009.10	1308082.37	491008.00	1308085.87	Метод спутниковых геодезических измерений (определений)	$Mt = \sqrt{(m_0^2 + m_1^2)}$	Долговременный межевой знак
887	491000.98	1308102.28	490999.67	1308103.88	Метод спутниковых геодезических измерений (определений)	$Mt = \sqrt{(m_0^2 + m_1^2)}$	Долговременный межевой знак
н191У	-	-	490980.85	1308094.82	Метод спутниковых геодезических измерений (определений)	$Mt = \sqrt{(m_0^2 + m_1^2)}$	Долговременный межевой знак
890	490976.30	1308091.30	490972.56	1308091.48	Метод спутниковых геодезических измерений (определений)	$Mt = \sqrt{(m_0^2 + m_1^2)}$	Долговременный межевой знак
905	490983.16	1308070.75	490980.47	1308073.69	Метод спутниковых геодезических измерений (определений)	$Mt = \sqrt{(m_0^2 + m_1^2)}$	Долговременный межевой знак
1378	491009.10	1308082.37	491008.00	1308085.87	Метод спутниковых геодезических измерений (определений)	$Mt = \sqrt{(m_0^2 + m_1^2)}$	Долговременный межевой знак

2. Сведения о частях границ уточняемого земельного участка с кадастровым номером 16:16:213101:1123 :

Обозначение части границ		Горизонтальное проложение (S), м	Описание прохождения части границ	Сведения о согласовании местоположения границ (согласовано/спорное)
от т.	до т.			
1	2	3	4	5
1378	887	19.84	-	-
887	н191У	20.89	-	-
н191У	890	8.94	-	-
890	905	19.47	-	-
905	1378	30.10	-	-

3. Сведения о характеристиках уточняемого земельного участка с кадастровым номером 16:16:213101:1123 :		
№ п/п	Наименование характеристики	Значение характеристики
1	2	3
1.	Адрес земельного участка	-
1.1.	Сведения о местоположении земельного участка (при отсутствии адреса) в структурированном в соответствии с федеральной информационной адресной системой виде	-
1.2.	Дополнительные сведения о местоположении земельного участка	-
2.	Площадь земельного участка ± величина погрешности определения (вычисления) площади ($P \pm \Delta P$), м ²	583 ± 17
3.	Формула, примененная для расчета предельной допустимой погрешности определения площади земельного участка, с подставленными значениями и итоговые (вычисленные) значения (ΔP), м ²	$\Delta P = 3.5 * M_t * \sqrt{P} = 3.5 * 0,2 * \sqrt{583} = 17$
4.	Площадь земельного участка согласно сведениям Единого государственного реестра недвижимости ($P_{\text{кад}}$), м ²	597
5.	Оценка расхождения P и $P_{\text{кад}}$ ($P - P_{\text{кад}}$), м ²	14
6.	Предельные минимальный и максимальный размеры земельного участка ($P_{\text{мин}}$ и $P_{\text{макс}}$), м ²	- -
7.	Кадастровый номер или иной государственный учетный номер (инвентарный) объекта недвижимости, расположенного на земельном участке	-
8.	Вид (виды) разрешенного использования	Для садоводства
8.1.	Дополнительные сведения об использовании земельного участка	-
9.	Сведения о земельных участках (землях общего пользования, территории общего пользования), посредством которых обеспечивается доступ	Земли общего пользования
10.	Иные сведения	-
4. Пояснения к сведениям об уточняемом земельном участке с кадастровым номером 16:16:213101:1123 :		
1.	-	

Сведения об уточняемых земельных участках, необходимые для исправления реестровых ошибок в сведениях о местоположении их границ

1. Сведения о характерных точках границ уточняемого земельного участка с кадастровым номером 16:16:213101:1124 :

Система координат МСК-16					Зона № 1		
Обозначение характерных точек границ	Координаты, м				Метод определения координат	Формулы, примененные для расчета средней квадратической погрешности определения координат характерных точек границ (Mt), с подставленными в такие формулы значениями и итоговые (вычисленные) значения Mt, м	Описание закрепления точки
	содержатся в Едином государственном реестре недвижимости		определены в результате выполнения комплексных кадастровых работ				
	X	Y	X	Y			
1	2	3	4	5	6	7	8
1379	490551.50	1308100.90	490552.22	1308098.71	Метод спутниковых геодезических измерений (определений)	$Mt = \sqrt{(m_0^2 + m_1^2)}$	Долговременный межевой знак
1168	490544.70	1308122.30	490544.70	1308122.30	Метод спутниковых геодезических измерений (определений)	$Mt = \sqrt{(m_0^2 + m_1^2)}$	Долговременный межевой знак
1380	490521.00	1308115.61	490521.00	1308115.61	Метод спутниковых геодезических измерений (определений)	$Mt = \sqrt{(m_0^2 + m_1^2)}$	Долговременный межевой знак
1381	490528.78	1308093.94	490529.30	1308092.32	Метод спутниковых геодезических измерений (определений)	$Mt = \sqrt{(m_0^2 + m_1^2)}$	Долговременный межевой знак
1379	490551.50	1308100.90	490552.22	1308098.71	Метод спутниковых геодезических измерений (определений)	$Mt = \sqrt{(m_0^2 + m_1^2)}$	Долговременный межевой знак

2. Сведения о частях границ уточняемого земельного участка с кадастровым номером 16:16:213101:1124 :

Обозначение части границ		Горизонтальное проложение (S), м	Описание прохождения части границ	Сведения о согласовании местоположения границ (согласовано/спорное)
от т.	до т.			
1	2	3	4	5
1379	1168	24.76	-	-
1168	1380	24.63	-	-
1380	1381	24.72	-	-
1381	1379	23.79	-	-

3. Сведения о характеристиках уточняемого земельного участка с кадастровым номером 16:16:213101:1124 :		
№ п/п	Наименование характеристики	Значение характеристики
1	2	3
1.	Адрес земельного участка	-
1.1.	Сведения о местоположении земельного участка (при отсутствии адреса) в структурированном в соответствии с федеральной информационной адресной системой виде	-
1.2.	Дополнительные сведения о местоположении земельного участка	-
2.	Площадь земельного участка ± величина погрешности определения (вычисления) площади ($P \pm \Delta P$), м ²	598 ± 17
3.	Формула, примененная для расчета предельной допустимой погрешности определения площади земельного участка, с подставленными значениями и итоговые (вычисленные) значения (ΔP), м ²	$\Delta P = 3.5 * M_t * \sqrt{P} = 3.5 * 0,2 * \sqrt{598} = 17$
4.	Площадь земельного участка согласно сведениям Единого государственного реестра недвижимости (Ркад), м ²	550
5.	Оценка расхождения Р и Ркад (Р - Ркад), м ²	48
6.	Предельные минимальный и максимальный размеры земельного участка (Рмин и Рмакс), м ²	- -
7.	Кадастровый номер или иной государственный учетный номер (инвентарный) объекта недвижимости, расположенного на земельном участке	16:16:213101:1192
8.	Вид (виды) разрешенного использования	Для садоводства
8.1.	Дополнительные сведения об использовании земельного участка	-
9.	Сведения о земельных участках (землях общего пользования, территории общего пользования), посредством которых обеспечивается доступ	Земли общего пользования
10.	Иные сведения	-
4. Пояснения к сведениям об уточняемом земельном участке с кадастровым номером 16:16:213101:1124 :		
1.	-	

Сведения об уточняемых земельных участках, необходимые для исправления реестровых ошибок в сведениях о местоположении их границ

1. Сведения о характерных точках границ уточняемого земельного участка с кадастровым номером 16:16:213101:1125 :

Система координат МСК-16					Зона № 1		
Обозначение характерных точек границ	Координаты, м				Метод определения координат	Формулы, примененные для расчета средней квадратической погрешности определения координат характерных точек границ (Mt), с подставленными в такие формулы значениями и итоговые (вычисленные) значения Mt, м	Описание закрепления точки
	содержатся в Едином государственном реестре недвижимости		определены в результате выполнения комплексных кадастровых работ				
	X	Y	X	Y			
1	2	3	4	5	6	7	8
1381	490528.78	1308093.94	490529.30	1308092.32	Метод спутниковых геодезических измерений (определений)	$Mt = \sqrt{(m_0^2 + m_1^2)}$	Долговременный межевой знак
1380	490521.00	1308115.61	490521.00	1308115.61	Метод спутниковых геодезических измерений (определений)	$Mt = \sqrt{(m_0^2 + m_1^2)}$	Долговременный межевой знак
1172	490505.40	1308111.20	490504.94	1308111.32	Метод спутниковых геодезических измерений (определений)	$Mt = \sqrt{(m_0^2 + m_1^2)}$	Долговременный межевой знак
1382	490513.30	1308089.20	490513.52	1308088.21	Метод спутниковых геодезических измерений (определений)	$Mt = \sqrt{(m_0^2 + m_1^2)}$	Долговременный межевой знак
1381	490528.78	1308093.94	490529.30	1308092.32	Метод спутниковых геодезических измерений (определений)	$Mt = \sqrt{(m_0^2 + m_1^2)}$	Долговременный межевой знак

2. Сведения о частях границ уточняемого земельного участка с кадастровым номером 16:16:213101:1125 :

Обозначение части границ		Горизонтальное проложение (S), м	Описание прохождения части границ	Сведения о согласовании местоположения границ (согласовано/спорное)
от т.	до т.			
1	2	3	4	5
1381	1380	24.72	-	-
1380	1172	16.62	-	-
1172	1382	24.65	-	-
1382	1381	16.31	-	-

3. Сведения о характеристиках уточняемого земельного участка с кадастровым номером 16:16:213101:1125 :		
№ п/п	Наименование характеристики	Значение характеристики
1	2	3
1.	Адрес земельного участка	-
1.1.	Сведения о местоположении земельного участка (при отсутствии адреса) в структурированном в соответствии с федеральной информационной адресной системой виде	-
1.2.	Дополнительные сведения о местоположении земельного участка	-
2.	Площадь земельного участка ± величина погрешности определения (вычисления) площади ($P \pm \Delta P$), м ²	405 ± 14
3.	Формула, примененная для расчета предельной допустимой погрешности определения площади земельного участка, с подставленными значениями и итоговые (вычисленные) значения (ΔP), м ²	$\Delta P = 3.5 * M_t * \sqrt{P} = 3.5 * 0,2 * \sqrt{405} = 14$
4.	Площадь земельного участка согласно сведениям Единого государственного реестра недвижимости ($P_{\text{кад}}$), м ²	375
5.	Оценка расхождения P и $P_{\text{кад}}$ ($P - P_{\text{кад}}$), м ²	30
6.	Предельные минимальный и максимальный размеры земельного участка ($P_{\text{мин}}$ и $P_{\text{макс}}$), м ²	- -
7.	Кадастровый номер или иной государственный учетный номер (инвентарный) объекта недвижимости, расположенного на земельном участке	16:16:213101:1502
8.	Вид (виды) разрешенного использования	Садоводство
8.1.	Дополнительные сведения об использовании земельного участка	-
9.	Сведения о земельных участках (землях общего пользования, территории общего пользования), посредством которых обеспечивается доступ	Земли общего пользования
10.	Иные сведения	-
4. Пояснения к сведениям об уточняемом земельном участке с кадастровым номером 16:16:213101:1125 :		
1.	-	

Сведения об уточняемых земельных участках, необходимые для исправления реестровых ошибок в сведениях о местоположении их границ

1. Сведения о характерных точках границ уточняемого земельного участка с кадастровым номером 16:16:213101:1126 :

Система координат МСК-16					Зона № 1		
Обозначение характерных точек границ	Координаты, м				Метод определения координат	Формулы, примененные для расчета средней квадратической погрешности определения координат характерных точек границ (Mt), с подставленными в такие формулы значениями и итоговые (вычисленные) значения Mt, м	Описание закрепления точки
	содержатся в Едином государственном реестре недвижимости		определены в результате выполнения комплексных кадастровых работ				
	X	Y	X	Y			
1	2	3	4	5	6	7	8
467	490885.53	1308052.95	490885.53	1308052.95	Метод спутниковых геодезических измерений (определений)	$Mt = \sqrt{(m_0^2 + m_1^2)}$	Долговременный межевой знак
465	490893.62	1308034.65	490893.62	1308034.65	Метод спутниковых геодезических измерений (определений)	$Mt = \sqrt{(m_0^2 + m_1^2)}$	Долговременный межевой знак
955	490913.85	1308043.62	490913.85	1308043.62	Метод спутниковых геодезических измерений (определений)	$Mt = \sqrt{(m_0^2 + m_1^2)}$	Долговременный межевой знак
925	490920.24	1308046.46	490920.74	1308046.80	Метод спутниковых геодезических измерений (определений)	$Mt = \sqrt{(m_0^2 + m_1^2)}$	Долговременный межевой знак
923	490912.74	1308065.27	490912.74	1308065.27	Метод спутниковых геодезических измерений (определений)	$Mt = \sqrt{(m_0^2 + m_1^2)}$	Долговременный межевой знак
467	490885.53	1308052.95	490885.53	1308052.95	Метод спутниковых геодезических измерений (определений)	$Mt = \sqrt{(m_0^2 + m_1^2)}$	Долговременный межевой знак

2. Сведения о частях границ уточняемого земельного участка с кадастровым номером 16:16:213101:1126 :

Обозначение части границ		Горизонтальное проложение (S), м	Описание прохождения части границ	Сведения о согласовании местоположения границ (согласовано/спорное)
от т.	до т.			
1	2	3	4	5
467	465	20.01	-	-
465	955	22.13	-	-
955	925	7.59	-	-
925	923	20.13	-	-
923	467	29.87	-	-

3. Сведения о характеристиках уточняемого земельного участка с кадастровым номером 16:16:213101:1126 :		
№ п/п	Наименование характеристики	Значение характеристики
1	2	3
1.	Адрес земельного участка	-
1.1.	Сведения о местоположении земельного участка (при отсутствии адреса) в структурированном в соответствии с федеральной информационной адресной системой виде	-
1.2.	Дополнительные сведения о местоположении земельного участка	-
2.	Площадь земельного участка ± величина погрешности определения (вычисления) площади ($P \pm \Delta P$), м ²	599 ± 17
3.	Формула, примененная для расчета предельной допустимой погрешности определения площади земельного участка, с подставленными значениями и итоговые (вычисленные) значения (ΔP), м ²	$\Delta P = 3.5 * M_t * \sqrt{P} = 3.5 * 0,2 * \sqrt{599} = 17$
4.	Площадь земельного участка согласно сведениям Единого государственного реестра недвижимости (Ркад), м ²	597
5.	Оценка расхождения Р и Ркад (Р - Ркад), м ²	2
6.	Предельные минимальный и максимальный размеры земельного участка (Рмин и Рмакс), м ²	- -
7.	Кадастровый номер или иной государственный учетный номер (инвентарный) объекта недвижимости, расположенного на земельном участке	16:16:213101:1569
8.	Вид (виды) разрешенного использования	Садоводство
8.1.	Дополнительные сведения об использовании земельного участка	-
9.	Сведения о земельных участках (землях общего пользования, территории общего пользования), посредством которых обеспечивается доступ	Земли общего пользования
10.	Иные сведения	-
4. Пояснения к сведениям об уточняемом земельном участке с кадастровым номером 16:16:213101:1126 :		
1.	-	

Сведения об уточняемых земельных участках, необходимые для исправления реестровых ошибок в сведениях о местоположении их границ

1. Сведения о характерных точках границ уточняемого земельного участка с кадастровым номером 16:16:213101:1128 :

Система координат МСК-16					Зона № 1		
Обозначение характерных точек границ	Координаты, м				Метод определения координат	Формулы, примененные для расчета средней квадратической погрешности определения координат характерных точек границ (Mt), с подставленными в такие формулы значениями и итоговые (вычисленные) значения Mt, м	Описание закрепления точки
	содержатся в Едином государственном реестре недвижимости		определены в результате выполнения комплексных кадастровых работ				
	X	Y	X	Y			
1	2	3	4	5	6	7	8
628	491158.91	1307902.34	491158.13	1307902.02	Метод спутниковых геодезических измерений (определений)	$Mt = \sqrt{(m_0^2 + m_1^2)}$	Долговременный межевой знак
648	491155.83	1307924.01	491153.45	1307922.95	Метод спутниковых геодезических измерений (определений)	$Mt = \sqrt{(m_0^2 + m_1^2)}$	Долговременный межевой знак
646	-	-	491153.03	1307922.76	Метод спутниковых геодезических измерений (определений)	$Mt = \sqrt{(m_0^2 + m_1^2)}$	Долговременный межевой знак
1383	491124.84	1307910.29	491124.84	1307910.29	Метод спутниковых геодезических измерений (определений)	$Mt = \sqrt{(m_0^2 + m_1^2)}$	Долговременный межевой знак
822	491133.92	1307891.97	491133.06	1307891.63	Метод спутниковых геодезических измерений (определений)	$Mt = \sqrt{(m_0^2 + m_1^2)}$	Долговременный межевой знак
628	491158.91	1307902.34	491158.13	1307902.02	Метод спутниковых геодезических измерений (определений)	$Mt = \sqrt{(m_0^2 + m_1^2)}$	Долговременный межевой знак

2. Сведения о частях границ уточняемого земельного участка с кадастровым номером 16:16:213101:1128 :

Обозначение части границ		Горизонтальное проложение (S), м	Описание прохождения части границ	Сведения о согласовании местоположения границ (согласовано/спорное)
от т.	до т.			
1	2	3	4	5
628	648	21.45	-	-
648	646	0.46	-	-
646	1383	30.82	-	-
1383	822	20.39	-	-
822	628	27.14	-	-

3. Сведения о характеристиках уточняемого земельного участка с кадастровым номером 16:16:213101:1128 :		
№ п/п	Наименование характеристики	Значение характеристики
1	2	3
1.	Адрес земельного участка	-
1.1.	Сведения о местоположении земельного участка (при отсутствии адреса) в структурированном в соответствии с федеральной информационной адресной системой виде	-
1.2.	Дополнительные сведения о местоположении земельного участка	-
2.	Площадь земельного участка ± величина погрешности определения (вычисления) площади ($P \pm \Delta P$), м ²	606 ± 17
3.	Формула, примененная для расчета предельной допустимой погрешности определения площади земельного участка, с подставленными значениями и итоговые (вычисленные) значения (ΔP), м ²	$\Delta P = 3.5 * M_t * \sqrt{P} = 3.5 * 0,2 * \sqrt{606} = 17$
4.	Площадь земельного участка согласно сведениям Единого государственного реестра недвижимости ($P_{\text{кад}}$), м ²	633
5.	Оценка расхождения P и $P_{\text{кад}}$ ($P - P_{\text{кад}}$), м ²	27
6.	Предельные минимальный и максимальный размеры земельного участка ($P_{\text{мин}}$ и $P_{\text{макс}}$), м ²	- -
7.	Кадастровый номер или иной государственный учетный номер (инвентарный) объекта недвижимости, расположенного на земельном участке	-
8.	Вид (виды) разрешенного использования	для садоводства
8.1.	Дополнительные сведения об использовании земельного участка	-
9.	Сведения о земельных участках (землях общего пользования, территории общего пользования), посредством которых обеспечивается доступ	Земли общего пользования
10.	Иные сведения	-
4. Пояснения к сведениям об уточняемом земельном участке с кадастровым номером 16:16:213101:1128 :		
1.	-	

Сведения об уточняемых земельных участках, необходимые для исправления реестровых ошибок в сведениях о местоположении их границ

1. Сведения о характерных точках границ уточняемого земельного участка с кадастровым номером 16:16:213101:1130 :

Система координат МСК-16					Зона № 1		
Обозначение характерных точек границ	Координаты, м				Метод определения координат	Формулы, примененные для расчета средней квадратической погрешности определения координат характерных точек границ (Mt), с подставленными в такие формулы значениями и итоговые (вычисленные) значения Mt, м	Описание закрепления точки
	содержатся в Едином государственном реестре недвижимости		определены в результате выполнения комплексных кадастровых работ				
	X	Y	X	Y			
1	2	3	4	5	6	7	8
888	490991.70	1308122.25	490991.79	1308122.28	Метод спутниковых геодезических измерений (определений)	$Mt = \sqrt{(m_0^2 + m_1^2)}$	Долговременный межевой знак
447	490984.07	1308139.40	490983.78	1308140.23	Метод спутниковых геодезических измерений (определений)	$Mt = \sqrt{(m_0^2 + m_1^2)}$	Долговременный межевой знак
1384	490956.33	1308127.26	490955.85	1308128.18	Метод спутниковых геодезических измерений (определений)	$Mt = \sqrt{(m_0^2 + m_1^2)}$	Долговременный межевой знак
1393	-	-	490960.91	1308116.71	Метод спутниковых геодезических измерений (определений)	$Mt = \sqrt{(m_0^2 + m_1^2)}$	Долговременный межевой знак
889	490964.01	1308109.99	490964.01	1308109.99	Метод спутниковых геодезических измерений (определений)	$Mt = \sqrt{(m_0^2 + m_1^2)}$	Долговременный межевой знак
888	490991.70	1308122.25	490991.79	1308122.28	Метод спутниковых геодезических измерений (определений)	$Mt = \sqrt{(m_0^2 + m_1^2)}$	Долговременный межевой знак

2. Сведения о частях границ уточняемого земельного участка с кадастровым номером 16:16:213101:1130 :

Обозначение части границ		Горизонтальное проложение (S), м	Описание прохождения части границ	Сведения о согласовании местоположения границ (согласовано/спорное)
от т.	до т.			
1	2	3	4	5
888	447	19.66	-	-
447	1384	30.42	-	-
1384	1393	12.54	-	-
1393	889	7.40	-	-
889	888	30.38	-	-

3. Сведения о характеристиках уточняемого земельного участка с кадастровым номером 16:16:213101:1130 :		
№ п/п	Наименование характеристики	Значение характеристики
1	2	3
1.	Адрес земельного участка	-
1.1.	Сведения о местоположении земельного участка (при отсутствии адреса) в структурированном в соответствии с федеральной информационной адресной системой виде	-
1.2.	Дополнительные сведения о местоположении земельного участка	-
2.	Площадь земельного участка ± величина погрешности определения (вычисления) площади ($P \pm \Delta P$), м ²	603 ± 17
3.	Формула, примененная для расчета предельной допустимой погрешности определения площади земельного участка, с подставленными значениями и итоговые (вычисленные) значения (ΔP), м ²	$\Delta P = 3.5 * M_t * \sqrt{P} = 3.5 * 0,2 * \sqrt{603} = 17$
4.	Площадь земельного участка согласно сведениям Единого государственного реестра недвижимости ($P_{\text{кад}}$), м ²	597
5.	Оценка расхождения P и $P_{\text{кад}}$ ($P - P_{\text{кад}}$), м ²	6
6.	Предельные минимальный и максимальный размеры земельного участка ($P_{\text{мин}}$ и $P_{\text{макс}}$), м ²	- -
7.	Кадастровый номер или иной государственный учетный номер (инвентарный) объекта недвижимости, расположенного на земельном участке	16:16:213101:1416
8.	Вид (виды) разрешенного использования	Садоводство
8.1.	Дополнительные сведения об использовании земельного участка	-
9.	Сведения о земельных участках (землях общего пользования, территории общего пользования), посредством которых обеспечивается доступ	Земли общего пользования
10.	Иные сведения	-
4. Пояснения к сведениям об уточняемом земельном участке с кадастровым номером 16:16:213101:1130 :		
1.	-	

Сведения об уточняемых земельных участках, необходимые для исправления реестровых ошибок в сведениях о местоположении их границ

1. Сведения о характерных точках границ уточняемого земельного участка с кадастровым номером 16:16:213101:1131 :

Система координат МСК-16					Зона № 1		
Обозначение характерных точек границ	Координаты, м				Метод определения координат	Формулы, примененные для расчета средней квадратической погрешности определения координат характерных точек границ (Mt), с подставленными в такие формулы значениями и итоговые (вычисленные) значения Mt, м	Описание закрепления точки
	содержатся в Едином государственном реестре недвижимости		определены в результате выполнения комплексных кадастровых работ				
	X	Y	X	Y			
1	2	3	4	5	6	7	8
765	491092.04	1308303.07	491092.58	1308302.94	Метод спутниковых геодезических измерений (определений)	$Mt = \sqrt{(m_0^2 + m_1^2)}$	Долговременный межевой знак
768	491084.64	1308320.93	491084.36	1308321.48	Метод спутниковых геодезических измерений (определений)	$Mt = \sqrt{(m_0^2 + m_1^2)}$	Долговременный межевой знак
64	491055.68	1308309.65	491055.72	1308309.74	Метод спутниковых геодезических измерений (определений)	$Mt = \sqrt{(m_0^2 + m_1^2)}$	Долговременный межевой знак
63	491064.18	1308292.14	491064.14	1308291.60	Метод спутниковых геодезических измерений (определений)	$Mt = \sqrt{(m_0^2 + m_1^2)}$	Долговременный межевой знак
765	491092.04	1308303.07	491092.58	1308302.94	Метод спутниковых геодезических измерений (определений)	$Mt = \sqrt{(m_0^2 + m_1^2)}$	Долговременный межевой знак

2. Сведения о частях границ уточняемого земельного участка с кадастровым номером 16:16:213101:1131 :

Обозначение части границ		Горизонтальное проложение (S), м	Описание прохождения части границ	Сведения о согласовании местоположения границ (согласовано/спорное)
от т.	до т.			
1	2	3	4	5
765	768	20.28	-	-
768	64	30.95	-	-
64	63	20.00	-	-
63	765	30.62	-	-

3. Сведения о характеристиках уточняемого земельного участка с кадастровым номером 16:16:213101:1131 :		
№ п/п	Наименование характеристики	Значение характеристики
1	2	3
1.	Адрес земельного участка	-
1.1.	Сведения о местоположении земельного участка (при отсутствии адреса) в структурированном в соответствии с федеральной информационной адресной системой виде	-
1.2.	Дополнительные сведения о местоположении земельного участка	-
2.	Площадь земельного участка ± величина погрешности определения (вычисления) площади ($P \pm \Delta P$), м ²	619 ± 17
3.	Формула, примененная для расчета предельной допустимой погрешности определения площади земельного участка, с подставленными значениями и итоговые (вычисленные) значения (ΔP), м ²	$\Delta P = 3.5 * M_t * \sqrt{P} = 3.5 * 0,2 * \sqrt{619} = 17$
4.	Площадь земельного участка согласно сведениям Единого государственного реестра недвижимости ($P_{\text{кад}}$), м ²	591
5.	Оценка расхождения P и $P_{\text{кад}}$ ($P - P_{\text{кад}}$), м ²	28
6.	Предельные минимальный и максимальный размеры земельного участка ($P_{\text{мин}}$ и $P_{\text{макс}}$), м ²	- -
7.	Кадастровый номер или иной государственный учетный номер (инвентарный) объекта недвижимости, расположенного на земельном участке	-
8.	Вид (виды) разрешенного использования	Садоводство
8.1.	Дополнительные сведения об использовании земельного участка	-
9.	Сведения о земельных участках (землях общего пользования, территории общего пользования), посредством которых обеспечивается доступ	Земли общего пользования
10.	Иные сведения	-
4. Пояснения к сведениям об уточняемом земельном участке с кадастровым номером 16:16:213101:1131 :		
1.	-	

Сведения об уточняемых земельных участках, необходимые для исправления реестровых ошибок в сведениях о местоположении их границ

1. Сведения о характерных точках границ уточняемого земельного участка с кадастровым номером 16:16:213101:1132 :

Система координат МСК-16

Зона № 1

Обозначение характерных точек границ	Координаты, м				Метод определения координат	Формулы, примененные для расчета средней квадратической погрешности определения координат характерных точек границ (Mt), с подставленными в такие формулы значениями и итоговые (вычисленные) значения Mt, м	Описание закрепления точки
	содержатся в Едином государственном реестре недвижимости		определены в результате выполнения комплексных кадастровых работ				
	X	Y	X	Y			
1	2	3	4	5	6	7	8
270	490983.98	1307693.35	490982.50	1307691.93	Метод спутниковых геодезических измерений (определений)	$Mt = \sqrt{(m_0^2 + m_1^2)}$	Долговременный межевой знак
270	490983.90	1307694.00	-	-	-	0.2	-
1292	490981.20	1307716.80	490980.96	1307717.07	Метод спутниковых геодезических измерений (определений)	$Mt = \sqrt{(m_0^2 + m_1^2)}$	Долговременный межевой знак
1206	490980.67	1307721.13	490980.67	1307721.13	Метод спутниковых геодезических измерений (определений)	$Mt = \sqrt{(m_0^2 + m_1^2)}$	Долговременный межевой знак
1255	-	-	490960.95	1307720.73	Метод спутниковых геодезических измерений (определений)	$Mt = \sqrt{(m_0^2 + m_1^2)}$	Долговременный межевой знак
1226	490960.93	1307720.92	490960.73	1307720.73	Метод спутниковых геодезических измерений (определений)	$Mt = \sqrt{(m_0^2 + m_1^2)}$	Долговременный межевой знак
271	490963.50	1307690.60	490962.51	1307689.90	Метод спутниковых геодезических измерений (определений)	$Mt = \sqrt{(m_0^2 + m_1^2)}$	Долговременный межевой знак
н38У	-	-	490966.58	1307690.26	Метод спутниковых геодезических измерений (определений)	$Mt = \sqrt{(m_0^2 + m_1^2)}$	Долговременный межевой знак
270	490983.98	1307693.35	490982.50	1307691.93	Метод спутниковых геодезических измерений (определений)	$Mt = \sqrt{(m_0^2 + m_1^2)}$	Долговременный межевой знак

2. Сведения о частях границ уточняемого земельного участка с кадастровым номером 16:16:213101:1132 :				
Обозначение части границ		Горизонтальное проложение (S), м	Описание прохождения части границ	Сведения о согласовании местоположения границ (согласовано/спорное)
от т.	до т.			
1	2	3	4	5
270	1292	25.19	-	-
1292	1206	4.07	-	-
1206	1255	19.72	-	-
1255	1226	0.22	-	-
1226	271	30.88	-	-
271	н38У	4.09	-	-
н38У	270	16.01	-	-
3. Сведения о характеристиках уточняемого земельного участка с кадастровым номером 16:16:213101:1132 :				
№ п/п	Наименование характеристики		Значение характеристики	
1	2		3	
1.	Адрес земельного участка		-	
1.1.	Сведения о местоположении земельного участка (при отсутствии адреса) в структурированном в соответствии с федеральной информационной адресной системой виде		-	
1.2.	Дополнительные сведения о местоположении земельного участка		-	
2.	Площадь земельного участка ± величина погрешности определения (вычисления) площади (P ± ΔP), м ²		602 ± 17	
3.	Формула, примененная для расчета предельной допустимой погрешности определения площади земельного участка, с подставленными значениями и итоговые (вычисленные) значения (ΔP), м ²		$\Delta P = 3.5 * M_t * \sqrt{P} = 3.5 * 0,2 * \sqrt{602} = 17$	
4.	Площадь земельного участка согласно сведениям Единого государственного реестра недвижимости (P _{кад}), м ²		575	
5.	Оценка расхождения P и P _{кад} (P - P _{кад}), м ²		27	
6.	Предельные минимальный и максимальный размеры земельного участка (P _{мин} и P _{макс}), м ²		- -	
7.	Кадастровый номер или иной государственный учетный номер (инвентарный) объекта недвижимости, расположенного на земельном участке		16:16:213101:1512 16:16:210101:614	
8.	Вид (виды) разрешенного использования		Для садоводства	
8.1.	Дополнительные сведения об использовании земельного участка		-	
9.	Сведения о земельных участках (землях общего пользования, территории общего пользования), посредством которых обеспечивается доступ		Земли общего пользования	
10.	Иные сведения		-	
4. Пояснения к сведениям об уточняемом земельном участке с кадастровым номером 16:16:213101:1132 :				
1.	-			

Сведения об уточняемых земельных участках, необходимые для исправления реестровых ошибок в сведениях о местоположении их границ

1. Сведения о характерных точках границ уточняемого земельного участка с кадастровым номером 16:16:213101:1133 :

Система координат МСК-16

Зона № 1

Обозначение характерных точек границ	Координаты, м				Метод определения координат	Формулы, примененные для расчета средней квадратической погрешности определения координат характерных точек границ (Mt), с подставленными в такие формулы значениями и итоговые (вычисленные) значения Mt, м	Описание закрепления точки
	содержатся в Едином государственном реестре недвижимости		определены в результате выполнения комплексных кадастровых работ				
	X	Y	X	Y			
1	2	3	4	5	6	7	8
613	490649.76	1307764.19	490654.50	1307757.55	Метод спутниковых геодезических измерений (определений)	$Mt = \sqrt{(m_0^2 + m_1^2)}$	Долговременный межевой знак
1385	490644.23	1307780.63	490645.62	1307781.15	Метод спутниковых геодезических измерений (определений)	$Mt = \sqrt{(m_0^2 + m_1^2)}$	Долговременный межевой знак
1386	490617.44	1307770.61	490616.76	1307770.37	Метод спутниковых геодезических измерений (определений)	$Mt = \sqrt{(m_0^2 + m_1^2)}$	Долговременный межевой знак
н265У	-	-	490619.46	1307762.73	Метод спутниковых геодезических измерений (определений)	$Mt = \sqrt{(m_0^2 + m_1^2)}$	Долговременный межевой знак
н266У	-	-	490621.64	1307757.55	Метод спутниковых геодезических измерений (определений)	$Mt = \sqrt{(m_0^2 + m_1^2)}$	Долговременный межевой знак
н120У	-	-	490623.87	1307752.61	Метод спутниковых геодезических измерений (определений)	$Mt = \sqrt{(m_0^2 + m_1^2)}$	Долговременный межевой знак
616	490624.08	1307752.61	490625.64	1307748.69	Метод спутниковых геодезических измерений (определений)	$Mt = \sqrt{(m_0^2 + m_1^2)}$	Долговременный межевой знак
615	-	-	490640.63	1307753.29	Метод спутниковых геодезических измерений (определений)	$Mt = \sqrt{(m_0^2 + m_1^2)}$	Долговременный межевой знак
н267У	-	-	490640.50	1307754.90	Метод спутниковых геодезических измерений (определений)	$Mt = \sqrt{(m_0^2 + m_1^2)}$	Долговременный межевой знак

1. Сведения о характерных точках границ уточняемого земельного участка с кадастровым номером 16:16:213101:1133 :							
Система координат МСК-16							Зона № 1
Обозначение характерных точек границ	Координаты, м				Метод определения координат	Формулы, примененные для расчета средней квадратической погрешности определения координат характерных точек границ (Mt), с подставленными в такие формулы значениями и итоговые (вычисленные) значения Mt, м	Описание закрепления точки
	содержатся в Едином государственном реестре недвижимости		определены в результате выполнения комплексных кадастровых работ				
	X	Y	X	Y			
1	2	3	4	5	6	7	8
н268У	-	-	490644.20	1307755.00	Метод спутниковых геодезических измерений (определений)	$Mt = \sqrt{(m_0^2 + m_1^2)}$	Долговременный межевой знак
614	-	-	490644.25	1307754.40	Метод спутниковых геодезических измерений (определений)	$Mt = \sqrt{(m_0^2 + m_1^2)}$	Долговременный межевой знак
613	490649.76	1307764.19	490654.50	1307757.55	Метод спутниковых геодезических измерений (определений)	$Mt = \sqrt{(m_0^2 + m_1^2)}$	Долговременный межевой знак
2. Сведения о частях границ уточняемого земельного участка с кадастровым номером 16:16:213101:1133 :							
Обозначение части границ		Горизонтальное проложение (S), м	Описание прохождения части границ	Сведения о согласовании местоположения границ (согласовано/спорное)			
от т.	до т.						
1	2	3	4	5			
613	1385	25.22	-	-			
1385	1386	30.81	-	-			
1386	н265У	8.10	-	-			
н265У	н266У	5.62	-	-			
н266У	н120У	5.42	-	-			
н120У	616	4.30	-	-			
616	615	15.68	-	-			
615	н267У	1.62	-	-			
н267У	н268У	3.70	-	-			
н268У	614	0.60	-	-			
614	613	10.72	-	-			
3. Сведения о характеристиках уточняемого земельного участка с кадастровым номером 16:16:213101:1133 :							
№ п/п	Наименование характеристики			Значение характеристики			
1	2			3			
1.	Адрес земельного участка			-			

3. Сведения о характеристиках уточняемого земельного участка с кадастровым номером 16:16:213101:1133 :		
№ п/п	Наименование характеристики	Значение характеристики
1	2	3
1.1.	Сведения о местоположении земельного участка (при отсутствии адреса) в структурированном в соответствии с федеральной информационной адресной системой виде	-
1.2.	Дополнительные сведения о местоположении земельного участка	-
2.	Площадь земельного участка ± величина погрешности определения (вычисления) площади ($P \pm \Delta P$), м ²	742 ± 19
3.	Формула, примененная для расчета предельной допустимой погрешности определения площади земельного участка, с подставленными значениями и итоговые (вычисленные) значения (ΔP), м ²	$\Delta P = 3.5 * M_t * \sqrt{P} = 3.5 * 0,2 * \sqrt{742} = 19$
4.	Площадь земельного участка согласно сведениям Единого государственного реестра недвижимости ($P_{\text{кад}}$), м ²	517
5.	Оценка расхождения P и $P_{\text{кад}}$ ($P - P_{\text{кад}}$), м ²	225
6.	Предельные минимальный и максимальный размеры земельного участка ($P_{\text{мин}}$ и $P_{\text{макс}}$), м ²	- -
7.	Кадастровый номер или иной государственный учетный номер (инвентарный) объекта недвижимости, расположенного на земельном участке	16:16:000000:7934
8.	Вид (виды) разрешенного использования	Садоводство
8.1.	Дополнительные сведения об использовании земельного участка	-
9.	Сведения о земельных участках (землях общего пользования, территории общего пользования), посредством которых обеспечивается доступ	Земли общего пользования
10.	Иные сведения	-
4. Пояснения к сведениям об уточняемом земельном участке с кадастровым номером 16:16:213101:1133 :		
1.	-	

Сведения об уточняемых земельных участках, необходимые для исправления реестровых ошибок в сведениях о местоположении их границ

1. Сведения о характерных точках границ уточняемого земельного участка с кадастровым номером 16:16:213101:1134 :

Система координат МСК-16

Зона № 1

Обозначение характерных точек границ	Координаты, м				Метод определения координат	Формулы, примененные для расчета средней квадратической погрешности определения координат характерных точек границ (Mt), с подставленными в такие формулы значениями и итоговые (вычисленные) значения Mt, м	Описание закрепления точки
	содержатся в Едином государственном реестре недвижимости		определены в результате выполнения комплексных кадастровых работ				
	X	Y	X	Y			
1	2	3	4	5	6	7	8
1385	490644.23	1307780.63	490645.62	1307781.15	Метод спутниковых геодезических измерений (определений)	$Mt = \sqrt{(m_0^2 + m_1^2)}$	Долговременный межевой знак
1387	490643.12	1307783.91	490644.16	1307785.04	Метод спутниковых геодезических измерений (определений)	$Mt = \sqrt{(m_0^2 + m_1^2)}$	Долговременный межевой знак
1388	490636.49	1307801.58	490636.49	1307801.58	Метод спутниковых геодезических измерений (определений)	$Mt = \sqrt{(m_0^2 + m_1^2)}$	Долговременный межевой знак
1389	490613.69	1307792.95	490613.38	1307792.88	Метод спутниковых геодезических измерений (определений)	$Mt = \sqrt{(m_0^2 + m_1^2)}$	Долговременный межевой знак
н269У	-	-	490613.98	1307787.85	Метод спутниковых геодезических измерений (определений)	$Mt = \sqrt{(m_0^2 + m_1^2)}$	Долговременный межевой знак
1390	490616.08	1307774.28	490616.08	1307774.28	Метод спутниковых геодезических измерений (определений)	$Mt = \sqrt{(m_0^2 + m_1^2)}$	Долговременный межевой знак
1386	490617.44	1307770.61	490616.76	1307770.37	Метод спутниковых геодезических измерений (определений)	$Mt = \sqrt{(m_0^2 + m_1^2)}$	Долговременный межевой знак
1385	490644.23	1307780.63	490645.62	1307781.15	Метод спутниковых геодезических измерений (определений)	$Mt = \sqrt{(m_0^2 + m_1^2)}$	Долговременный межевой знак

2. Сведения о частях границ уточняемого земельного участка с кадастровым номером 16:16:213101:1134 :				
Обозначение части границ		Горизонтальное проложение (S), м	Описание прохождения части границ	Сведения о согласовании местоположения границ (согласовано/спорное)
от т.	до т.			
1	2	3	4	5
1385	1387	4.15	-	-
1387	1388	18.23	-	-
1388	1389	24.69	-	-
1389	н269У	5.07	-	-
н269У	1390	13.73	-	-
1390	1386	3.97	-	-
1386	1385	30.81	-	-
3. Сведения о характеристиках уточняемого земельного участка с кадастровым номером 16:16:213101:1134 :				
№ п/п	Наименование характеристики		Значение характеристики	
1	2		3	
1.	Адрес земельного участка		-	
1.1.	Сведения о местоположении земельного участка (при отсутствии адреса) в структурированном в соответствии с федеральной информационной адресной системой виде		-	
1.2.	Дополнительные сведения о местоположении земельного участка		-	
2.	Площадь земельного участка ± величина погрешности определения (вычисления) площади (P ± ΔP), м ²		624 ± 17	
3.	Формула, примененная для расчета предельной допустимой погрешности определения площади земельного участка, с подставленными значениями и итоговые (вычисленные) значения (ΔP), м ²		$\Delta P = 3.5 * M_t * \sqrt{P} = 3.5 * 0,2 * \sqrt{624} = 17$	
4.	Площадь земельного участка согласно сведениям Единого государственного реестра недвижимости (P _{кад}), м ²		600	
5.	Оценка расхождения P и P _{кад} (P - P _{кад}), м ²		24	
6.	Предельные минимальный и максимальный размеры земельного участка (P _{мин} и P _{макс}), м ²		-	
7.	Кадастровый номер или иной государственный учетный номер (инвентарный) объекта недвижимости, расположенного на земельном участке		-	
8.	Вид (виды) разрешенного использования		Садоводство	
8.1.	Дополнительные сведения об использовании земельного участка		-	
9.	Сведения о земельных участках (землях общего пользования, территории общего пользования), посредством которых обеспечивается доступ		Земли общего пользования	
10.	Иные сведения		-	
4. Пояснения к сведениям об уточняемом земельном участке с кадастровым номером 16:16:213101:1134 :				
1.	-			

Сведения об уточняемых земельных участках, необходимые для исправления реестровых ошибок в сведениях о местоположении их границ

1. Сведения о характерных точках границ уточняемого земельного участка с кадастровым номером 16:16:213101:1136 :

Система координат МСК-16					Зона № 1		
Обозначение характерных точек границ	Координаты, м				Метод определения координат	Формулы, примененные для расчета средней квадратической погрешности определения координат характерных точек границ (Mt), с подставленными в такие формулы значениями и итоговые (вычисленные) значения Mt, м	Описание закрепления точки
	содержатся в Едином государственном реестре недвижимости		определены в результате выполнения комплексных кадастровых работ				
	X	Y	X	Y			
1	2	3	4	5	6	7	8
435	491059.47	1308130.39	491059.24	1308130.28	Метод спутниковых геодезических измерений (определений)	$Mt = \sqrt{(m_0^2 + m_1^2)}$	Долговременный межевой знак
434	491051.28	1308148.94	491051.28	1308148.94	Метод спутниковых геодезических измерений (определений)	$Mt = \sqrt{(m_0^2 + m_1^2)}$	Долговременный межевой знак
843	491024.08	1308136.82	491023.40	1308136.66	Метод спутниковых геодезических измерений (определений)	$Mt = \sqrt{(m_0^2 + m_1^2)}$	Долговременный межевой знак
1360	491031.67	1308118.51	491031.81	1308118.44	Метод спутниковых геодезических измерений (определений)	$Mt = \sqrt{(m_0^2 + m_1^2)}$	Долговременный межевой знак
435	491059.47	1308130.39	491059.24	1308130.28	Метод спутниковых геодезических измерений (определений)	$Mt = \sqrt{(m_0^2 + m_1^2)}$	Долговременный межевой знак

2. Сведения о частях границ уточняемого земельного участка с кадастровым номером 16:16:213101:1136 :

Обозначение части границ		Горизонтальное проложение (S), м	Описание прохождения части границ	Сведения о согласовании местоположения границ (согласовано/спорное)
от т.	до т.			
1	2	3	4	5
435	434	20.29	-	-
434	843	30.46	-	-
843	1360	20.07	-	-
1360	435	29.88	-	-

3. Сведения о характеристиках уточняемого земельного участка с кадастровым номером 16:16:213101:1136 :		
№ п/п	Наименование характеристики	Значение характеристики
1	2	3
1.	Адрес земельного участка	-
1.1.	Сведения о местоположении земельного участка (при отсутствии адреса) в структурированном в соответствии с федеральной информационной адресной системой виде	-
1.2.	Дополнительные сведения о местоположении земельного участка	-
2.	Площадь земельного участка \pm величина погрешности определения (вычисления) площади ($P \pm \Delta P$), м ²	609 \pm 17
3.	Формула, примененная для расчета предельной допустимой погрешности определения площади земельного участка, с подставленными значениями и итоговые (вычисленные) значения (ΔP), м ²	$\Delta P = 3.5 * M_t * \sqrt{P} = 3.5 * 0,2 * \sqrt{609} = 17$
4.	Площадь земельного участка согласно сведениям Единого государственного реестра недвижимости ($P_{\text{кад}}$), м ²	602
5.	Оценка расхождения P и $P_{\text{кад}}$ ($P - P_{\text{кад}}$), м ²	7
6.	Предельные минимальный и максимальный размеры земельного участка ($P_{\text{мин}}$ и $P_{\text{макс}}$), м ²	- -
7.	Кадастровый номер или иной государственный учетный номер (инвентарный) объекта недвижимости, расположенного на земельном участке	16:16:213101:1407
8.	Вид (виды) разрешенного использования	Садоводство
8.1.	Дополнительные сведения об использовании земельного участка	-
9.	Сведения о земельных участках (землях общего пользования, территории общего пользования), посредством которых обеспечивается доступ	Земли общего пользования
10.	Иные сведения	-
4. Пояснения к сведениям об уточняемом земельном участке с кадастровым номером 16:16:213101:1136 :		
1.	-	

Сведения об уточняемых земельных участках, необходимые для исправления реестровых ошибок в сведениях о местоположении их границ

1. Сведения о характерных точках границ уточняемого земельного участка с кадастровым номером 16:16:213101:1139 :

Система координат МСК-16					Зона № 1		
Обозначение характерных точек границ	Координаты, м				Метод определения координат	Формулы, примененные для расчета средней квадратической погрешности определения координат характерных точек границ (Mt), с подставленными в такие формулы значениями и итоговые (вычисленные) значения Mt, м	Описание закрепления точки
	содержатся в Едином государственном реестре недвижимости		определены в результате выполнения комплексных кадастровых работ				
	X	Y	X	Y			
1	2	3	4	5	6	7	8
1391	490662.01	1308149.44	490661.72	1308150.09	Метод спутниковых геодезических измерений (определений)	$Mt = \sqrt{(m_0^2 + m_1^2)}$	Долговременный межевой знак
1095	490653.48	1308168.15	490653.50	1308168.53	Метод спутниковых геодезических измерений (определений)	$Mt = \sqrt{(m_0^2 + m_1^2)}$	Долговременный межевой знак
1368	-	-	490636.04	1308160.68	Метод спутниковых геодезических измерений (определений)	$Mt = \sqrt{(m_0^2 + m_1^2)}$	Долговременный межевой знак
669	490626.42	1308155.90	490626.26	1308156.22	Метод спутниковых геодезических измерений (определений)	$Mt = \sqrt{(m_0^2 + m_1^2)}$	Долговременный межевой знак
668	490634.40	1308137.22	490634.93	1308137.45	Метод спутниковых геодезических измерений (определений)	$Mt = \sqrt{(m_0^2 + m_1^2)}$	Долговременный межевой знак
1391	490662.01	1308149.44	490661.72	1308150.09	Метод спутниковых геодезических измерений (определений)	$Mt = \sqrt{(m_0^2 + m_1^2)}$	Долговременный межевой знак

2. Сведения о частях границ уточняемого земельного участка с кадастровым номером 16:16:213101:1139 :

Обозначение части границ		Горизонтальное проложение (S), м	Описание прохождения части границ	Сведения о согласовании местоположения границ (согласовано/спорное)
от т.	до т.			
1	2	3	4	5
1391	1095	20.19	-	-
1095	1368	19.14	-	-
1368	669	10.75	-	-
669	668	20.68	-	-
668	1391	29.62	-	-

3. Сведения о характеристиках уточняемого земельного участка с кадастровым номером 16:16:213101:1139 :		
№ п/п	Наименование характеристики	Значение характеристики
1	2	3
1.	Адрес земельного участка	-
1.1.	Сведения о местоположении земельного участка (при отсутствии адреса) в структурированном в соответствии с федеральной информационной адресной системой виде	-
1.2.	Дополнительные сведения о местоположении земельного участка	-
2.	Площадь земельного участка ± величина погрешности определения (вычисления) площади ($P \pm \Delta P$), м ²	609 ± 17
3.	Формула, примененная для расчета предельной допустимой погрешности определения площади земельного участка, с подставленными значениями и итоговые (вычисленные) значения (ΔP), м ²	$\Delta P = 3.5 * M_t * \sqrt{P} = 3.5 * 0,2 * \sqrt{609} = 17$
4.	Площадь земельного участка согласно сведениям Единого государственного реестра недвижимости ($P_{\text{кад}}$), м ²	612
5.	Оценка расхождения P и $P_{\text{кад}}$ ($P - P_{\text{кад}}$), м ²	3
6.	Предельные минимальный и максимальный размеры земельного участка ($P_{\text{мин}}$ и $P_{\text{макс}}$), м ²	- -
7.	Кадастровый номер или иной государственный учетный номер (инвентарный) объекта недвижимости, расположенного на земельном участке	16:16:213101:1923
8.	Вид (виды) разрешенного использования	Для садоводства
8.1.	Дополнительные сведения об использовании земельного участка	-
9.	Сведения о земельных участках (землях общего пользования, территории общего пользования), посредством которых обеспечивается доступ	Земли общего пользования
10.	Иные сведения	-
4. Пояснения к сведениям об уточняемом земельном участке с кадастровым номером 16:16:213101:1139 :		
1.	-	

Сведения об уточняемых земельных участках, необходимые для исправления реестровых ошибок в сведениях о местоположении их границ

1. Сведения о характерных точках границ уточняемого земельного участка с кадастровым номером 16:16:213101:1141 :

Система координат МСК-16

Зона № 1

Обозначение характерных точек границ	Координаты, м				Метод определения координат	Формулы, примененные для расчета средней квадратической погрешности определения координат характерных точек границ (Mt), с подставленными в такие формулы значениями и итоговые (вычисленные) значения Mt, м	Описание закрепления точки
	содержатся в Едином государственном реестре недвижимости		определены в результате выполнения комплексных кадастровых работ				
	X	Y	X	Y			
1	2	3	4	5	6	7	8
1120	490701.87	1308059.01	490701.87	1308059.01	Метод спутниковых геодезических измерений (определений)	$Mt = \sqrt{(m_0^2 + m_1^2)}$	Долговременный межевой знак
123	490674.90	1308046.48	490674.84	1308046.60	Метод спутниковых геодезических измерений (определений)	$Mt = \sqrt{(m_0^2 + m_1^2)}$	Долговременный межевой знак
122	490679.98	1308036.37	490679.72	1308036.19	Метод спутниковых геодезических измерений (определений)	$Mt = \sqrt{(m_0^2 + m_1^2)}$	Долговременный межевой знак
1115	490683.55	1308028.43	490683.55	1308028.43	Метод спутниковых геодезических измерений (определений)	$Mt = \sqrt{(m_0^2 + m_1^2)}$	Долговременный межевой знак
н206У	-	-	490710.46	1308040.20	Метод спутниковых геодезических измерений (определений)	$Mt = \sqrt{(m_0^2 + m_1^2)}$	Долговременный межевой знак
1085	490711.12	1308040.49	-	-	-	0.20	-
н205У	-	-	490706.41	1308049.45	Метод спутниковых геодезических измерений (определений)	$Mt = \sqrt{(m_0^2 + m_1^2)}$	Долговременный межевой знак
1120	490701.87	1308059.01	490701.87	1308059.01	Метод спутниковых геодезических измерений (определений)	$Mt = \sqrt{(m_0^2 + m_1^2)}$	Долговременный межевой знак

2. Сведения о частях границ уточняемого земельного участка с кадастровым номером 16:16:213101:1141 :

Обозначение части границ		Горизонтальное проложение (S), м	Описание прохождения части границ	Сведения о согласовании местоположения границ (согласовано/спорное)
от т.	до т.			
1	2	3	4	5
1120	123	29.74	-	-

2. Сведения о частях границ уточняемого земельного участка с кадастровым номером 16:16:213101:1141 :				
Обозначение части границ		Горизонтальное проложение (S), м	Описание прохождения части границ	Сведения о согласовании местоположения границ (согласовано/спорное)
от т.	до т.			
1	2	3	4	5
123	122	11.50	-	-
122	1115	8.65	-	-
1115	н206У	29.37	-	-
н206У	н205У	10.10	-	-
н205У	1120	10.58	-	-
3. Сведения о характеристиках уточняемого земельного участка с кадастровым номером 16:16:213101:1141 :				
№ п/п	Наименование характеристики		Значение характеристики	
1	2		3	
1.	Адрес земельного участка		-	
1.1.	Сведения о местоположении земельного участка (при отсутствии адреса) в структурированном в соответствии с федеральной информационной адресной системой виде		-	
1.2.	Дополнительные сведения о местоположении земельного участка		-	
2.	Площадь земельного участка ± величина погрешности определения (вычисления) площади ($P \pm \Delta P$), м ²		606 ± 17	
3.	Формула, примененная для расчета предельной допустимой погрешности определения площади земельного участка, с подставленными значениями и итоговые (вычисленные) значения (ΔP), м ²		$\Delta P = 3.5 * M_t * \sqrt{P} = 3.5 * 0,2 * \sqrt{606} = 17$	
4.	Площадь земельного участка согласно сведениям Единого государственного реестра недвижимости (Р _{кад}), м ²		605	
5.	Оценка расхождения Р и Р _{кад} (Р - Р _{кад}), м ²		1	
6.	Предельные минимальный и максимальный размеры земельного участка (Р _{мин} и Р _{макс}), м ²		- -	
7.	Кадастровый номер или иной государственный учетный номер (инвентарный) объекта недвижимости, расположенного на земельном участке		16:16:213101:1494 16:16:213101:1473	
8.	Вид (виды) разрешенного использования		садоводство	
8.1.	Дополнительные сведения об использовании земельного участка		-	
9.	Сведения о земельных участках (землях общего пользования, территории общего пользования), посредством которых обеспечивается доступ		Земли общего пользования	
10.	Иные сведения		-	
4. Пояснения к сведениям об уточняемом земельном участке с кадастровым номером 16:16:213101:1141 :				
1.	-			

Сведения об уточняемых земельных участках, необходимые для исправления реестровых ошибок в сведениях о местоположении их границ

1. Сведения о характерных точках границ уточняемого земельного участка с кадастровым номером 16:16:213101:1143 :

Система координат МСК-16					Зона № 1		
Обозначение характерных точек границ	Координаты, м				Метод определения координат	Формулы, примененные для расчета средней квадратической погрешности определения координат характерных точек границ (Mt), с подставленными в такие формулы значениями и итоговые (вычисленные) значения Mt, м	Описание закрепления точки
	содержатся в Едином государственном реестре недвижимости		определены в результате выполнения комплексных кадастровых работ				
	X	Y	X	Y			
1	2	3	4	5	6	7	8
574	491123.44	1307822.11	491123.44	1307822.11	Метод спутниковых геодезических измерений (определений)	$Mt = \sqrt{(m_0^2 + m_1^2)}$	Долговременный межевой знак
573	-	-	491119.48	1307835.17	Метод спутниковых геодезических измерений (определений)	$Mt = \sqrt{(m_0^2 + m_1^2)}$	Долговременный межевой знак
871	491117.73	1307839.86	491117.73	1307839.86	Метод спутниковых геодезических измерений (определений)	$Mt = \sqrt{(m_0^2 + m_1^2)}$	Долговременный межевой знак
33	491090.07	1307828.36	491089.68	1307828.51	Метод спутниковых геодезических измерений (определений)	$Mt = \sqrt{(m_0^2 + m_1^2)}$	Долговременный межевой знак
1392	491097.14	1307812.43	491097.14	1307812.43	Метод спутниковых геодезических измерений (определений)	$Mt = \sqrt{(m_0^2 + m_1^2)}$	Долговременный межевой знак
574	491123.44	1307822.11	491123.44	1307822.11	Метод спутниковых геодезических измерений (определений)	$Mt = \sqrt{(m_0^2 + m_1^2)}$	Долговременный межевой знак

2. Сведения о частях границ уточняемого земельного участка с кадастровым номером 16:16:213101:1143 :

Обозначение части границ		Горизонтальное проложение (S), м	Описание прохождения части границ	Сведения о согласовании местоположения границ (согласовано/спорное)
от т.	до т.			
1	2	3	4	5
574	573	13.65	-	-
573	871	5.01	-	-
871	33	30.26	-	-
33	1392	17.73	-	-
1392	574	28.02	-	-

3. Сведения о характеристиках уточняемого земельного участка с кадастровым номером 16:16:213101:1143 :		
№ п/п	Наименование характеристики	Значение характеристики
1	2	3
1.	Адрес земельного участка	-
1.1.	Сведения о местоположении земельного участка (при отсутствии адреса) в структурированном в соответствии с федеральной информационной адресной системой виде	-
1.2.	Дополнительные сведения о местоположении земельного участка	-
2.	Площадь земельного участка ± величина погрешности определения (вычисления) площади ($P \pm \Delta P$), м ²	531 ± 16
3.	Формула, примененная для расчета предельной допустимой погрешности определения площади земельного участка, с подставленными значениями и итоговые (вычисленные) значения (ΔP), м ²	$\Delta P = 3.5 * M_t * \sqrt{P} = 3.5 * 0,2 * \sqrt{531} = 16$
4.	Площадь земельного участка согласно сведениям Единого государственного реестра недвижимости (Ркад), м ²	522
5.	Оценка расхождения Р и Ркад (Р - Ркад), м ²	9
6.	Предельные минимальный и максимальный размеры земельного участка (Рмин и Рмакс), м ²	- -
7.	Кадастровый номер или иной государственный учетный номер (инвентарный) объекта недвижимости, расположенного на земельном участке	16:16:213101:1918
8.	Вид (виды) разрешенного использования	Для садоводства
8.1.	Дополнительные сведения об использовании земельного участка	-
9.	Сведения о земельных участках (землях общего пользования, территории общего пользования), посредством которых обеспечивается доступ	Земли общего пользования
10.	Иные сведения	-
4. Пояснения к сведениям об уточняемом земельном участке с кадастровым номером 16:16:213101:1143 :		
1.	-	

Сведения об уточняемых земельных участках, необходимые для исправления реестровых ошибок в сведениях о местоположении их границ

1. Сведения о характерных точках границ уточняемого земельного участка с кадастровым номером 16:16:213101:1144 :

Система координат МСК-16					Зона № 1		
Обозначение характерных точек границ	Координаты, м				Метод определения координат	Формулы, примененные для расчета средней квадратической погрешности определения координат характерных точек границ (Mt), с подставленными в такие формулы значениями и итоговые (вычисленные) значения Mt, м	Описание закрепления точки
	содержатся в Едином государственном реестре недвижимости		определены в результате выполнения комплексных кадастровых работ				
	X	Y	X	Y			
1	2	3	4	5	6	7	8
889	490963.75	1308110.06	490964.01	1308109.99	Метод спутниковых геодезических измерений (определений)	$Mt = \sqrt{(m_0^2 + m_1^2)}$	Долговременный межевой знак
1393	490960.91	1308116.71	490960.91	1308116.71	Метод спутниковых геодезических измерений (определений)	$Mt = \sqrt{(m_0^2 + m_1^2)}$	Долговременный межевой знак
1384	490955.85	1308128.18	490955.85	1308128.18	Метод спутниковых геодезических измерений (определений)	$Mt = \sqrt{(m_0^2 + m_1^2)}$	Долговременный межевой знак
1394	490928.62	1308115.77	490928.62	1308115.77	Метод спутниковых геодезических измерений (определений)	$Mt = \sqrt{(m_0^2 + m_1^2)}$	Долговременный межевой знак
1395	490936.59	1308097.62	490936.59	1308097.62	Метод спутниковых геодезических измерений (определений)	$Mt = \sqrt{(m_0^2 + m_1^2)}$	Долговременный межевой знак
889	490963.75	1308110.06	490964.01	1308109.99	Метод спутниковых геодезических измерений (определений)	$Mt = \sqrt{(m_0^2 + m_1^2)}$	Долговременный межевой знак

2. Сведения о частях границ уточняемого земельного участка с кадастровым номером 16:16:213101:1144 :

Обозначение части границ		Горизонтальное проложение (S), м	Описание прохождения части границ	Сведения о согласовании местоположения границ (согласовано/спорное)
от т.	до т.			
1	2	3	4	5
889	1393	7.40	-	-
1393	1384	12.54	-	-
1384	1394	29.92	-	-
1394	1395	19.82	-	-
1395	889	30.08	-	-

3. Сведения о характеристиках уточняемого земельного участка с кадастровым номером 16:16:213101:1144 :		
№ п/п	Наименование характеристики	Значение характеристики
1	2	3
1.	Адрес земельного участка	-
1.1.	Сведения о местоположении земельного участка (при отсутствии адреса) в структурированном в соответствии с федеральной информационной адресной системой виде	-
1.2.	Дополнительные сведения о местоположении земельного участка	-
2.	Площадь земельного участка ± величина погрешности определения (вычисления) площади ($P \pm \Delta P$), м ²	596 ± 17
3.	Формула, примененная для расчета предельной допустимой погрешности определения площади земельного участка, с подставленными значениями и итоговые (вычисленные) значения (ΔP), м ²	$\Delta P = 3.5 * M_t * \sqrt{P} = 3.5 * 0,2 * \sqrt{596} = 17$
4.	Площадь земельного участка согласно сведениям Единого государственного реестра недвижимости (Ркад), м ²	592
5.	Оценка расхождения Р и Ркад (Р - Ркад), м ²	4
6.	Предельные минимальный и максимальный размеры земельного участка (Рмин и Рмакс), м ²	- -
7.	Кадастровый номер или иной государственный учетный номер (инвентарный) объекта недвижимости, расположенного на земельном участке	-
8.	Вид (виды) разрешенного использования	садоводство
8.1.	Дополнительные сведения об использовании земельного участка	-
9.	Сведения о земельных участках (землях общего пользования, территории общего пользования), посредством которых обеспечивается доступ	Земли общего пользования
10.	Иные сведения	-
4. Пояснения к сведениям об уточняемом земельном участке с кадастровым номером 16:16:213101:1144 :		
1.	-	

Сведения об уточняемых земельных участках, необходимые для исправления реестровых ошибок в сведениях о местоположении их границ

1. Сведения о характерных точках границ уточняемого земельного участка с кадастровым номером 16:16:213101:1146 :

Система координат МСК-16

Зона № 1

Обозначение характерных точек границ	Координаты, м				Метод определения координат	Формулы, примененные для расчета средней квадратической погрешности определения координат характерных точек границ (Mt), с подставленными в такие формулы значениями и итоговые (вычисленные) значения Mt, м	Описание закрепления точки
	содержатся в Едином государственном реестре недвижимости		определены в результате выполнения комплексных кадастровых работ				
	X	Y	X	Y			
1	2	3	4	5	6	7	8
1396	490902.46	1307685.08	490902.52	1307684.23	Метод спутниковых геодезических измерений (определений)	$Mt = \sqrt{(m_0^2 + m_1^2)}$	Долговременный межевой знак
н270У	-	-	490900.99	1307719.43	Метод спутниковых геодезических измерений (определений)	$Mt = \sqrt{(m_0^2 + m_1^2)}$	Долговременный межевой знак
1397	490901.09	1307719.44	490900.95	1307720.43	Метод спутниковых геодезических измерений (определений)	$Mt = \sqrt{(m_0^2 + m_1^2)}$	Долговременный межевой знак
1398	490881.34	1307718.81	490881.20	1307719.43	Метод спутниковых геодезических измерений (определений)	$Mt = \sqrt{(m_0^2 + m_1^2)}$	Долговременный межевой знак
1410	-	-	490881.24	1307718.80	Метод спутниковых геодезических измерений (определений)	$Mt = \sqrt{(m_0^2 + m_1^2)}$	Долговременный межевой знак
277	490883.65	1307684.75	490883.48	1307683.68	Метод спутниковых геодезических измерений (определений)	$Mt = \sqrt{(m_0^2 + m_1^2)}$	Долговременный межевой знак
н39У	-	-	490890.19	1307683.57	Метод спутниковых геодезических измерений (определений)	$Mt = \sqrt{(m_0^2 + m_1^2)}$	Долговременный межевой знак
276	-	-	490893.45	1307683.93	Метод спутниковых геодезических измерений (определений)	$Mt = \sqrt{(m_0^2 + m_1^2)}$	Долговременный межевой знак
1396	490902.46	1307685.08	490902.52	1307684.23	Метод спутниковых геодезических измерений (определений)	$Mt = \sqrt{(m_0^2 + m_1^2)}$	Долговременный межевой знак

2. Сведения о частях границ уточняемого земельного участка с кадастровым номером 16:16:213101:1146 :				
Обозначение части границ		Горизонтальное проложение (S), м	Описание прохождения части границ	Сведения о согласовании местоположения границ (согласовано/спорное)
от т.	до т.			
1	2	3	4	5
1396	н270У	35.23	-	-
н270У	1397	1.00	-	-
1397	1398	19.78	-	-
1398	1410	0.63	-	-
1410	277	35.19	-	-
277	н39У	6.71	-	-
н39У	276	3.28	-	-
276	1396	9.07	-	-
3. Сведения о характеристиках уточняемого земельного участка с кадастровым номером 16:16:213101:1146 :				
№ п/п	Наименование характеристики		Значение характеристики	
1	2		3	
1.	Адрес земельного участка		-	
1.1.	Сведения о местоположении земельного участка (при отсутствии адреса) в структурированном в соответствии с федеральной информационной адресной системой виде		-	
1.2.	Дополнительные сведения о местоположении земельного участка		-	
2.	Площадь земельного участка ± величина погрешности определения (вычисления) площади ($P \pm \Delta P$), м ²		701 ± 19	
3.	Формула, примененная для расчета предельной допустимой погрешности определения площади земельного участка, с подставленными значениями и итоговые (вычисленные) значения (ΔP), м ²		$\Delta P = 3.5 * M_t * \sqrt{P} = 3.5 * 0,2 * \sqrt{701} = 19$	
4.	Площадь земельного участка согласно сведениям Единого государственного реестра недвижимости (Ркад), м ²		660	
5.	Оценка расхождения Р и Ркад (Р - Ркад), м ²		41	
6.	Предельные минимальный и максимальный размеры земельного участка (Рмин и Рмакс), м ²		- -	
7.	Кадастровый номер или иной государственный учетный номер (инвентарный) объекта недвижимости, расположенного на земельном участке		16:16:213101:1541 16:16:213101:1523	
8.	Вид (виды) разрешенного использования		ведение садоводства	
8.1.	Дополнительные сведения об использовании земельного участка		-	
9.	Сведения о земельных участках (землях общего пользования, территории общего пользования), посредством которых обеспечивается доступ		Земли общего пользования	
10.	Иные сведения		-	
4. Пояснения к сведениям об уточняемом земельном участке с кадастровым номером 16:16:213101:1146 :				
1.	-			

Сведения об уточняемых земельных участках, необходимые для исправления реестровых ошибок в сведениях о местоположении их границ

1. Сведения о характерных точках границ уточняемого земельного участка с кадастровым номером 16:16:213101:1150 :

Система координат МСК-16					Зона № 1		
Обозначение характерных точек границ	Координаты, м				Метод определения координат	Формулы, примененные для расчета средней квадратической погрешности определения координат характерных точек границ (Mt), с подставленными в такие формулы значениями и итоговые (вычисленные) значения Mt, м	Описание закрепления точки
	содержатся в Едином государственном реестре недвижимости		определены в результате выполнения комплексных кадастровых работ				
	X	Y	X	Y			
1	2	3	4	5	6	7	8
674	491025.34	1307888.06	491025.34	1307888.06	Метод спутниковых геодезических измерений (определений)	$Mt = \sqrt{(m_0^2 + m_1^2)}$	Долговременный межевой знак
918	491017.27	1307906.15	491017.27	1307906.15	Метод спутниковых геодезических измерений (определений)	$Mt = \sqrt{(m_0^2 + m_1^2)}$	Долговременный межевой знак
н194У	-	-	491012.11	1307903.52	Метод спутниковых геодезических измерений (определений)	$Mt = \sqrt{(m_0^2 + m_1^2)}$	Долговременный межевой знак
917	490989.77	1307893.75	490989.77	1307893.75	Метод спутниковых геодезических измерений (определений)	$Mt = \sqrt{(m_0^2 + m_1^2)}$	Долговременный межевой знак
943	490989.52	1307893.62	490989.52	1307893.62	Метод спутниковых геодезических измерений (определений)	$Mt = \sqrt{(m_0^2 + m_1^2)}$	Долговременный межевой знак
1399	490997.28	1307875.55	490997.28	1307875.55	Метод спутниковых геодезических измерений (определений)	$Mt = \sqrt{(m_0^2 + m_1^2)}$	Долговременный межевой знак
674	491025.34	1307888.06	491025.34	1307888.06	Метод спутниковых геодезических измерений (определений)	$Mt = \sqrt{(m_0^2 + m_1^2)}$	Долговременный межевой знак

2. Сведения о частях границ уточняемого земельного участка с кадастровым номером 16:16:213101:1150 :

Обозначение части границ		Горизонтальное проложение (S), м	Описание прохождения части границ	Сведения о согласовании местоположения границ (согласовано/спорное)
от т.	до т.			
1	2	3	4	5
674	918	19.81	-	-
918	н194У	5.79	-	-

2. Сведения о частях границ уточняемого земельного участка с кадастровым номером 16:16:213101:1150 :				
Обозначение части границ		Горизонтальное проложение (S), м	Описание прохождения части границ	Сведения о согласовании местоположения границ (согласовано/спорное)
от т.	до т.			
1	2	3	4	5
н194У	917	24.38	-	-
917	943	0.28	-	-
943	1399	19.67	-	-
1399	674	30.72	-	-
3. Сведения о характеристиках уточняемого земельного участка с кадастровым номером 16:16:213101:1150 :				
№ п/п	Наименование характеристики			Значение характеристики
1	2			3
1.	Адрес земельного участка			-
1.1.	Сведения о местоположении земельного участка (при отсутствии адреса) в структурированном в соответствии с федеральной информационной адресной системой виде			-
1.2.	Дополнительные сведения о местоположении земельного участка			-
2.	Площадь земельного участка ± величина погрешности определения (вычисления) площади (P ± ΔP), м2			600 ± 17
3.	Формула, примененная для расчета предельной допустимой погрешности определения площади земельного участка, с подставленными значениями и итоговые (вычисленные) значения (ΔP), м2			$\Delta P = 3.5 * M_t * \sqrt{P} = 3.5 * 0,2 * \sqrt{600} = 17$
4.	Площадь земельного участка согласно сведениям Единого государственного реестра недвижимости (Ркад), м2			600
5.	Оценка расхождения P и Ркад (P - Ркад), м2			-
6.	Предельные минимальный и максимальный размеры земельного участка (Рмин и Рмакс), м2			- -
7.	Кадастровый номер или иной государственный учетный номер (инвентарный) объекта недвижимости, расположенного на земельном участке			-
8.	Вид (виды) разрешенного использования			для садоводства
8.1.	Дополнительные сведения об использовании земельного участка			-
9.	Сведения о земельных участках (землях общего пользования, территории общего пользования), посредством которых обеспечивается доступ			Земли общего пользования
10.	Иные сведения			-
4. Пояснения к сведениям об уточняемом земельном участке с кадастровым номером 16:16:213101:1150 :				
1.	-			

Сведения об уточняемых земельных участках, необходимые для исправления реестровых ошибок в сведениях о местоположении их границ

1. Сведения о характерных точках границ уточняемого земельного участка с кадастровым номером 16:16:213101:1152 :

Система координат МСК-16					Зона № 1		
Обозначение характерных точек границ	Координаты, м				Метод определения координат	Формулы, примененные для расчета средней квадратической погрешности определения координат характерных точек границ (Mt), с подставленными в такие формулы значениями и итоговые (вычисленные) значения Mt, м	Описание закрепления точки
	содержатся в Едином государственном реестре недвижимости		определены в результате выполнения комплексных кадастровых работ				
	X	Y	X	Y			
1	2	3	4	5	6	7	8
17	490738.97	1307891.48	490739.11	1307890.89	Метод спутниковых геодезических измерений (определений)	$Mt = \sqrt{(m_0^2 + m_1^2)}$	Долговременный межевой знак
н97У	-	-	490732.30	1307907.57	Метод спутниковых геодезических измерений (определений)	$Mt = \sqrt{(m_0^2 + m_1^2)}$	Долговременный межевой знак
н96У	-	-	490731.44	1307909.02	Метод спутниковых геодезических измерений (определений)	$Mt = \sqrt{(m_0^2 + m_1^2)}$	Долговременный межевой знак
508	490730.51	1307910.32	490730.55	1307910.22	Метод спутниковых геодезических измерений (определений)	$Mt = \sqrt{(m_0^2 + m_1^2)}$	Долговременный межевой знак
1400	490725.97	1307908.24	-	-	-	0.2	-
1346	490703.78	1307897.84	490703.11	1307897.91	Метод спутниковых геодезических измерений (определений)	$Mt = \sqrt{(m_0^2 + m_1^2)}$	Долговременный межевой знак
18	490712.63	1307879.86	490711.36	1307878.62	Метод спутниковых геодезических измерений (определений)	$Mt = \sqrt{(m_0^2 + m_1^2)}$	Долговременный межевой знак
17	490738.97	1307891.48	490739.11	1307890.89	Метод спутниковых геодезических измерений (определений)	$Mt = \sqrt{(m_0^2 + m_1^2)}$	Долговременный межевой знак

2. Сведения о частях границ уточняемого земельного участка с кадастровым номером 16:16:213101:1152 :

Обозначение части границ		Горизонтальное проложение (S), м	Описание прохождения части границ	Сведения о согласовании местоположения границ (согласовано/спорное)
от т.	до т.			
1	2	3	4	5
17	н97У	18.02	-	-

2. Сведения о частях границ уточняемого земельного участка с кадастровым номером 16:16:213101:1152 :				
Обозначение части границ		Горизонтальное проложение (S), м	Описание прохождения части границ	Сведения о согласовании местоположения границ (согласовано/спорное)
от т.	до т.			
1	2	3	4	5
н97У	н96У	1.69	-	-
н96У	508	1.49	-	-
508	1346	30.07	-	-
1346	18	20.98	-	-
18	17	30.34	-	-
3. Сведения о характеристиках уточняемого земельного участка с кадастровым номером 16:16:213101:1152 :				
№ п/п	Наименование характеристики		Значение характеристики	
1	2		3	
1.	Адрес земельного участка		-	
1.1.	Сведения о местоположении земельного участка (при отсутствии адреса) в структурированном в соответствии с федеральной информационной адресной системой виде		-	
1.2.	Дополнительные сведения о местоположении земельного участка		-	
2.	Площадь земельного участка ± величина погрешности определения (вычисления) площади (P ± ΔP), м2		642 ± 18	
3.	Формула, примененная для расчета предельной допустимой погрешности определения площади земельного участка, с подставленными значениями и итоговые (вычисленные) значения (ΔP), м2		ΔP=3.5*Mt*√P=3.5*0,2*√642=18	
4.	Площадь земельного участка согласно сведениям Единого государственного реестра недвижимости (P _{кад}), м2		593	
5.	Оценка расхождения P и P _{кад} (P - P _{кад}), м2		49	
6.	Предельные минимальный и максимальный размеры земельного участка (P _{мин} и P _{макс}), м2		- -	
7.	Кадастровый номер или иной государственный учетный номер (инвентарный) объекта недвижимости, расположенного на земельном участке		16:16:213101:1529	
8.	Вид (виды) разрешенного использования		Садоводство	
8.1.	Дополнительные сведения об использовании земельного участка		-	
9.	Сведения о земельных участках (землях общего пользования, территории общего пользования), посредством которых обеспечивается доступ		Земли общего пользования	
10.	Иные сведения		-	
4. Пояснения к сведениям об уточняемом земельном участке с кадастровым номером 16:16:213101:1152 :				
1.	-			

Сведения об уточняемых земельных участках, необходимые для исправления реестровых ошибок в сведениях о местоположении их границ

1. Сведения о характерных точках границ уточняемого земельного участка с кадастровым номером 16:16:213101:1153 :

Система координат МСК-16					Зона № 1		
Обозначение характерных точек границ	Координаты, м				Метод определения координат	Формулы, примененные для расчета средней квадратической погрешности определения координат характерных точек границ (Mt), с подставленными в такие формулы значениями и итоговые (вычисленные) значения Mt, м	Описание закрепления точки
	содержатся в Едином государственном реестре недвижимости		определены в результате выполнения комплексных кадастровых работ				
	X	Y	X	Y			
1	2	3	4	5	6	7	8
77	491100.94	1308198.65	491100.94	1308198.65	Метод спутниковых геодезических измерений (определений)	$Mt = \sqrt{(m_0^2 + m_1^2)}$	Долговременный межевой знак
76	491092.44	1308217.01	491092.44	1308217.01	Метод спутниковых геодезических измерений (определений)	$Mt = \sqrt{(m_0^2 + m_1^2)}$	Долговременный межевой знак
1253	491064.26	1308205.72	491064.26	1308205.72	Метод спутниковых геодезических измерений (определений)	$Mt = \sqrt{(m_0^2 + m_1^2)}$	Долговременный межевой знак
1319	-	-	491066.96	1308199.58	Метод спутниковых геодезических измерений (определений)	$Mt = \sqrt{(m_0^2 + m_1^2)}$	Долговременный межевой знак
1254	491072.36	1308187.28	491072.36	1308187.28	Метод спутниковых геодезических измерений (определений)	$Mt = \sqrt{(m_0^2 + m_1^2)}$	Долговременный межевой знак
77	491100.94	1308198.65	491100.94	1308198.65	Метод спутниковых геодезических измерений (определений)	$Mt = \sqrt{(m_0^2 + m_1^2)}$	Долговременный межевой знак

2. Сведения о частях границ уточняемого земельного участка с кадастровым номером 16:16:213101:1153 :

Обозначение части границ		Горизонтальное проложение (S), м	Описание прохождения части границ	Сведения о согласовании местоположения границ (согласовано/спорное)
от т.	до т.			
1	2	3	4	5
77	76	20.23	-	-
76	1253	30.36	-	-
1253	1319	6.71	-	-
1319	1254	13.43	-	-
1254	77	30.76	-	-

3. Сведения о характеристиках уточняемого земельного участка с кадастровым номером 16:16:213101:1153 :		
№ п/п	Наименование характеристики	Значение характеристики
1	2	3
1.	Адрес земельного участка	-
1.1.	Сведения о местоположении земельного участка (при отсутствии адреса) в структурированном в соответствии с федеральной информационной адресной системой виде	-
1.2.	Дополнительные сведения о местоположении земельного участка	-
2.	Площадь земельного участка ± величина погрешности определения (вычисления) площади ($P \pm \Delta P$), м ²	616 ± 17
3.	Формула, примененная для расчета предельной допустимой погрешности определения площади земельного участка, с подставленными значениями и итоговые (вычисленные) значения (ΔP), м ²	$\Delta P = 3.5 * M_t * \sqrt{P} = 3.5 * 0,2 * \sqrt{616} = 17$
4.	Площадь земельного участка согласно сведениям Единого государственного реестра недвижимости ($P_{\text{кад}}$), м ²	616
5.	Оценка расхождения P и $P_{\text{кад}}$ ($P - P_{\text{кад}}$), м ²	-
6.	Предельные минимальный и максимальный размеры земельного участка ($P_{\text{мин}}$ и $P_{\text{макс}}$), м ²	- -
7.	Кадастровый номер или иной государственный учетный номер (инвентарный) объекта недвижимости, расположенного на земельном участке	16:16:213101:1520
8.	Вид (виды) разрешенного использования	для садоводства
8.1.	Дополнительные сведения об использовании земельного участка	-
9.	Сведения о земельных участках (землях общего пользования, территории общего пользования), посредством которых обеспечивается доступ	Земли общего пользования
10.	Иные сведения	-
4. Пояснения к сведениям об уточняемом земельном участке с кадастровым номером 16:16:213101:1153 :		
1.	-	

Сведения об уточняемых земельных участках, необходимые для исправления реестровых ошибок в сведениях о местоположении их границ

1. Сведения о характерных точках границ уточняемого земельного участка с кадастровым номером 16:16:213101:1343 :

Система координат МСК-16					Зона № 1		
Обозначение характерных точек границ	Координаты, м				Метод определения координат	Формулы, примененные для расчета средней квадратической погрешности определения координат характерных точек границ (Mt), с подставленными в такие формулы значениями и итоговые (вычисленные) значения Mt, м	Описание закрепления точки
	содержатся в Едином государственном реестре недвижимости		определены в результате выполнения комплексных кадастровых работ				
	X	Y	X	Y			
1	2	3	4	5	6	7	8
1363	490830.83	1307844.69	490831.02	1307844.39	Метод спутниковых геодезических измерений (определений)	$Mt = \sqrt{(m_0^2 + m_1^2)}$	Долговременный межевой знак
1073	490822.90	1307863.02	490822.90	1307863.02	Метод спутниковых геодезических измерений (определений)	$Mt = \sqrt{(m_0^2 + m_1^2)}$	Долговременный межевой знак
1072	490795.43	1307850.84	490795.36	1307850.82	Метод спутниковых геодезических измерений (определений)	$Mt = \sqrt{(m_0^2 + m_1^2)}$	Долговременный межевой знак
1245	490803.56	1307832.35	490803.65	1307832.39	Метод спутниковых геодезических измерений (определений)	$Mt = \sqrt{(m_0^2 + m_1^2)}$	Долговременный межевой знак
1363	490830.83	1307844.69	490831.02	1307844.39	Метод спутниковых геодезических измерений (определений)	$Mt = \sqrt{(m_0^2 + m_1^2)}$	Долговременный межевой знак

2. Сведения о частях границ уточняемого земельного участка с кадастровым номером 16:16:213101:1343 :

Обозначение части границ		Горизонтальное проложение (S), м	Описание прохождения части границ	Сведения о согласовании местоположения границ (согласовано/спорное)
от т.	до т.			
1	2	3	4	5
1363	1073	20.32	-	-
1073	1072	30.12	-	-
1072	1245	20.21	-	-
1245	1363	29.89	-	-

3. Сведения о характеристиках уточняемого земельного участка с кадастровым номером 16:16:213101:1343 :		
№ п/п	Наименование характеристики	Значение характеристики
1	2	3
1.	Адрес земельного участка	-
1.1.	Сведения о местоположении земельного участка (при отсутствии адреса) в структурированном в соответствии с федеральной информационной адресной системой виде	-
1.2.	Дополнительные сведения о местоположении земельного участка	-
2.	Площадь земельного участка ± величина погрешности определения (вычисления) площади ($P \pm \Delta P$), м ²	608 ± 17
3.	Формула, примененная для расчета предельной допустимой погрешности определения площади земельного участка, с подставленными значениями и итоговые (вычисленные) значения (ΔP), м ²	$\Delta P = 3.5 * M_t * \sqrt{P} = 3.5 * 0.2 * \sqrt{608} = 17$
4.	Площадь земельного участка согласно сведениям Единого государственного реестра недвижимости (Ркад), м ²	602
5.	Оценка расхождения Р и Ркад ($P - P_{кад}$), м ²	6
6.	Предельные минимальный и максимальный размеры земельного участка (Рмин и Рмакс), м ²	- -
7.	Кадастровый номер или иной государственный учетный номер (инвентарный) объекта недвижимости, расположенного на земельном участке	16:16:213101:1914 16:16:213101:1522
8.	Вид (виды) разрешенного использования	для садоводства
8.1.	Дополнительные сведения об использовании земельного участка	-
9.	Сведения о земельных участках (землях общего пользования, территории общего пользования), посредством которых обеспечивается доступ	Земли общего пользования
10.	Иные сведения	-
4. Пояснения к сведениям об уточняемом земельном участке с кадастровым номером 16:16:213101:1343 :		
1.	-	

Сведения об уточняемых земельных участках, необходимые для исправления реестровых ошибок в сведениях о местоположении их границ

1. Сведения о характерных точках границ уточняемого земельного участка с кадастровым номером 16:16:213101:1349 :

Система координат МСК-16					Зона № 1		
Обозначение характерных точек границ	Координаты, м				Метод определения координат	Формулы, примененные для расчета средней квадратической погрешности определения координат характерных точек границ (Mt), с подставленными в такие формулы значениями и итоговые (вычисленные) значения Mt, м	Описание закрепления точки
	содержатся в Едином государственном реестре недвижимости		определены в результате выполнения комплексных кадастровых работ				
	X	Y	X	Y			
1	2	3	4	5	6	7	8
1401	490954.51	1307812.43	490954.80	1307812.26	Метод спутниковых геодезических измерений (определений)	$Mt = \sqrt{(m_0^2 + m_1^2)}$	Долговременный межевой знак
1275	490946.58	1307830.72	490946.58	1307830.72	Метод спутниковых геодезических измерений (определений)	$Mt = \sqrt{(m_0^2 + m_1^2)}$	Долговременный межевой знак
1402	490919.03	1307818.09	490919.03	1307818.09	Метод спутниковых геодезических измерений (определений)	$Mt = \sqrt{(m_0^2 + m_1^2)}$	Долговременный межевой знак
1403	490927.34	1307799.84	490927.34	1307799.84	Метод спутниковых геодезических измерений (определений)	$Mt = \sqrt{(m_0^2 + m_1^2)}$	Долговременный межевой знак
970	-	-	490954.36	1307812.06	Метод спутниковых геодезических измерений (определений)	$Mt = \sqrt{(m_0^2 + m_1^2)}$	Долговременный межевой знак
1401	490954.51	1307812.43	490954.80	1307812.26	Метод спутниковых геодезических измерений (определений)	$Mt = \sqrt{(m_0^2 + m_1^2)}$	Долговременный межевой знак

2. Сведения о частях границ уточняемого земельного участка с кадастровым номером 16:16:213101:1349 :

Обозначение части границ		Горизонтальное проложение (S), м	Описание прохождения части границ	Сведения о согласовании местоположения границ (согласовано/спорное)
от т.	до т.			
1	2	3	4	5
1401	1275	20.21	-	-
1275	1402	30.31	-	-
1402	1403	20.05	-	-
1403	970	29.65	-	-
970	1401	0.48	-	-

3. Сведения о характеристиках уточняемого земельного участка с кадастровым номером 16:16:213101:1349 :		
№ п/п	Наименование характеристики	Значение характеристики
1	2	3
1.	Адрес земельного участка	-
1.1.	Сведения о местоположении земельного участка (при отсутствии адреса) в структурированном в соответствии с федеральной информационной адресной системой виде	-
1.2.	Дополнительные сведения о местоположении земельного участка	-
2.	Площадь земельного участка ± величина погрешности определения (вычисления) площади ($P \pm \Delta P$), м ²	608 ± 17
3.	Формула, примененная для расчета предельной допустимой погрешности определения площади земельного участка, с подставленными значениями и итоговые (вычисленные) значения (ΔP), м ²	$\Delta P = 3.5 * M_t * \sqrt{P} = 3.5 * 0,2 * \sqrt{608} = 17$
4.	Площадь земельного участка согласно сведениям Единого государственного реестра недвижимости ($P_{\text{кад}}$), м ²	602
5.	Оценка расхождения P и $P_{\text{кад}}$ ($P - P_{\text{кад}}$), м ²	6
6.	Предельные минимальный и максимальный размеры земельного участка ($P_{\text{мин}}$ и $P_{\text{макс}}$), м ²	- -
7.	Кадастровый номер или иной государственный учетный номер (инвентарный) объекта недвижимости, расположенного на земельном участке	16:16:213101:1917
8.	Вид (виды) разрешенного использования	для садоводства
8.1.	Дополнительные сведения об использовании земельного участка	-
9.	Сведения о земельных участках (землях общего пользования, территории общего пользования), посредством которых обеспечивается доступ	Земли общего пользования
10.	Иные сведения	-
4. Пояснения к сведениям об уточняемом земельном участке с кадастровым номером 16:16:213101:1349 :		
1.	-	

Сведения об уточняемых земельных участках, необходимые для исправления реестровых ошибок в сведениях о местоположении их границ

1. Сведения о характерных точках границ уточняемого земельного участка с кадастровым номером 16:16:213101:1350 :

Система координат МСК-16

Зона № 1

Обозначение характерных точек границ	Координаты, м				Метод определения координат	Формулы, примененные для расчета средней квадратической погрешности определения координат характерных точек границ (Mt), с подставленными в такие формулы значениями и итоговые (вычисленные) значения Mt, м	Описание закрепления точки
	содержатся в Едином государственном реестре недвижимости		определены в результате выполнения комплексных кадастровых работ				
	X	Y	X	Y			
1	2	3	4	5	6	7	8
428	490978.30	1308312.93	490977.96	1308312.56	Метод спутниковых геодезических измерений (определений)	$Mt = \sqrt{(m_0^2 + m_1^2)}$	Долговременный межевой знак
1404	490966.22	1308341.76	490966.22	1308341.76	Метод спутниковых геодезических измерений (определений)	$Mt = \sqrt{(m_0^2 + m_1^2)}$	Долговременный межевой знак
427	490951.60	1308341.27	490964.55	1308345.94	Метод спутниковых геодезических измерений (определений)	$Mt = \sqrt{(m_0^2 + m_1^2)}$	Долговременный межевой знак
н81У	-	-	490961.67	1308347.53	Метод спутниковых геодезических измерений (определений)	$Mt = \sqrt{(m_0^2 + m_1^2)}$	Долговременный межевой знак
1405	490934.01	1308342.56	490936.49	1308343.86	Метод спутниковых геодезических измерений (определений)	$Mt = \sqrt{(m_0^2 + m_1^2)}$	Долговременный межевой знак
426	490932.23	1308342.14	490932.23	1308342.57	Метод спутниковых геодезических измерений (определений)	$Mt = \sqrt{(m_0^2 + m_1^2)}$	Долговременный межевой знак
866	-	-	490932.24	1308341.84	Метод спутниковых геодезических измерений (определений)	$Mt = \sqrt{(m_0^2 + m_1^2)}$	Долговременный межевой знак
865	-	-	490942.09	1308320.16	Метод спутниковых геодезических измерений (определений)	$Mt = \sqrt{(m_0^2 + m_1^2)}$	Долговременный межевой знак
1406	490950.19	1308301.60	490950.77	1308301.05	Метод спутниковых геодезических измерений (определений)	$Mt = \sqrt{(m_0^2 + m_1^2)}$	Долговременный межевой знак

1. Сведения о характерных точках границ уточняемого земельного участка с кадастровым номером 16:16:213101:1350 :							
Система координат МСК-16							Зона № 1
Обозначение характерных точек границ	Координаты, м				Метод определения координат	Формулы, примененные для расчета средней квадратической погрешности определения координат характерных точек границ (Mt), с подставленными в такие формулы значениями и итоговые (вычисленные) значения Mt, м	Описание закрепления точки
	содержатся в Едином государственном реестре недвижимости		определены в результате выполнения комплексных кадастровых работ				
	X	Y	X	Y			
1	2	3	4	5	6	7	8
428	490978.30	1308312.93	490977.96	1308312.56	Метод спутниковых геодезических измерений (определений)	$Mt = \sqrt{(m_0^2 + m_1^2)}$	Долговременный межевой знак
2. Сведения о частях границ уточняемого земельного участка с кадастровым номером 16:16:213101:1350 :							
Обозначение части границ		Горизонтальное проложение (S), м	Описание прохождения части границ	Сведения о согласовании местоположения границ (согласовано/спорное)			
от т.	до т.						
1	2	3	4	5			
428	1404	31.47	-	-			
1404	427	4.50	-	-			
427	н81У	3.29	-	-			
н81У	1405	25.45	-	-			
1405	426	4.45	-	-			
426	866	0.73	-	-			
866	865	23.81	-	-			
865	1406	20.99	-	-			
1406	428	29.53	-	-			
3. Сведения о характеристиках уточняемого земельного участка с кадастровым номером 16:16:213101:1350 :							
№ п/п	Наименование характеристики				Значение характеристики		
1	2				3		
1.	Адрес земельного участка				-		
1.1.	Сведения о местоположении земельного участка (при отсутствии адреса) в структурированном в соответствии с федеральной информационной адресной системой виде				-		
1.2.	Дополнительные сведения о местоположении земельного участка				-		
2.	Площадь земельного участка ± величина погрешности определения (вычисления) площади (P ± ΔP), м2				1279 ± 25		
3.	Формула, примененная для расчета предельной допустимой погрешности определения площади земельного участка, с подставленными значениями и итоговые (вычисленные) значения (ΔP), м2				$\Delta P = 3.5 * Mt * \sqrt{P} = 3.5 * 0,2 * \sqrt{1279} = 25$		
4.	Площадь земельного участка согласно сведениям Единого государственного реестра недвижимости (Pкад), м2				1153		
5.	Оценка расхождения P и Pкад (P - Pкад), м2				126		

3. Сведения о характеристиках уточняемого земельного участка с кадастровым номером 16:16:213101:1350 :

№ п/п	Наименование характеристики	Значение характеристики
1	2	3
6.	Предельные минимальный и максимальный размеры земельного участка (Рмин и Рмакс), м2	- -
7.	Кадастровый номер или иной государственный учетный номер (инвентарный) объекта недвижимости, расположенного на земельном участке	16:16:213101:1526
8.	Вид (виды) разрешенного использования	для садоводства
8.1.	Дополнительные сведения об использовании земельного участка	-
9.	Сведения о земельных участках (землях общего пользования, территории общего пользования), посредством которых обеспечивается доступ	Земли общего пользования
10.	Иные сведения	-

4. Пояснения к сведениям об уточняемом земельном участке с кадастровым номером 16:16:213101:1350 :

1.	-
----	---

Сведения об уточняемых земельных участках, необходимые для исправления реестровых ошибок в сведениях о местоположении их границ

1. Сведения о характерных точках границ уточняемого земельного участка с кадастровым номером 16:16:213101:1351 :

Система координат МСК-16					Зона № 1		
Обозначение характерных точек границ	Координаты, м				Метод определения координат	Формулы, примененные для расчета средней квадратической погрешности определения координат характерных точек границ (Mt), с подставленными в такие формулы значениями и итоговые (вычисленные) значения Mt, м	Описание закрепления точки
	содержатся в Едином государственном реестре недвижимости		определены в результате выполнения комплексных кадастровых работ				
	X	Y	X	Y			
1	2	3	4	5	6	7	8
1247	490775.43	1307819.95	490775.43	1307819.95	Метод спутниковых геодезических измерений (определений)	$Mt = \sqrt{(m_0^2 + m_1^2)}$	Долговременный межевой знак
1246	490791.78	1307827.15	490791.78	1307827.15	Метод спутниковых геодезических измерений (определений)	$Mt = \sqrt{(m_0^2 + m_1^2)}$	Долговременный межевой знак
1245	490803.56	1307832.35	490803.65	1307832.39	Метод спутниковых геодезических измерений (определений)	$Mt = \sqrt{(m_0^2 + m_1^2)}$	Долговременный межевой знак
1072	490795.43	1307850.84	490795.36	1307850.82	Метод спутниковых геодезических измерений (определений)	$Mt = \sqrt{(m_0^2 + m_1^2)}$	Долговременный межевой знак
1103	490767.31	1307837.86	490767.31	1307837.86	Метод спутниковых геодезических измерений (определений)	$Mt = \sqrt{(m_0^2 + m_1^2)}$	Долговременный межевой знак
1247	490775.43	1307819.95	490775.43	1307819.95	Метод спутниковых геодезических измерений (определений)	$Mt = \sqrt{(m_0^2 + m_1^2)}$	Долговременный межевой знак

2. Сведения о частях границ уточняемого земельного участка с кадастровым номером 16:16:213101:1351 :

Обозначение части границ		Горизонтальное проложение (S), м	Описание прохождения части границ	Сведения о согласовании местоположения границ (согласовано/спорное)
от т.	до т.			
1	2	3	4	5
1247	1246	17.87	-	-
1246	1245	12.98	-	-
1245	1072	20.21	-	-
1072	1103	30.90	-	-
1103	1247	19.66	-	-

3. Сведения о характеристиках уточняемого земельного участка с кадастровым номером 16:16:213101:1351 :		
№ п/п	Наименование характеристики	Значение характеристики
1	2	3
1.	Адрес земельного участка	-
1.1.	Сведения о местоположении земельного участка (при отсутствии адреса) в структурированном в соответствии с федеральной информационной адресной системой виде	-
1.2.	Дополнительные сведения о местоположении земельного участка	-
2.	Площадь земельного участка ± величина погрешности определения (вычисления) площади ($P \pm \Delta P$), м ²	616 ± 17
3.	Формула, примененная для расчета предельной допустимой погрешности определения площади земельного участка, с подставленными значениями и итоговые (вычисленные) значения (ΔP), м ²	$\Delta P = 3.5 * M_t * \sqrt{P} = 3.5 * 0,2 * \sqrt{616} = 17$
4.	Площадь земельного участка согласно сведениям Единого государственного реестра недвижимости ($P_{\text{кад}}$), м ²	610
5.	Оценка расхождения P и $P_{\text{кад}}$ ($P - P_{\text{кад}}$), м ²	6
6.	Предельные минимальный и максимальный размеры земельного участка ($P_{\text{мин}}$ и $P_{\text{макс}}$), м ²	- -
7.	Кадастровый номер или иной государственный учетный номер (инвентарный) объекта недвижимости, расположенного на земельном участке	16:16:213101:1560 16:16:213101:1522
8.	Вид (виды) разрешенного использования	Для ведения садоводства
8.1.	Дополнительные сведения об использовании земельного участка	-
9.	Сведения о земельных участках (землях общего пользования, территории общего пользования), посредством которых обеспечивается доступ	Земли общего пользования
10.	Иные сведения	-
4. Пояснения к сведениям об уточняемом земельном участке с кадастровым номером 16:16:213101:1351 :		
1.	-	

Сведения об уточняемых земельных участках, необходимые для исправления реестровых ошибок в сведениях о местоположении их границ

1. Сведения о характерных точках границ уточняемого земельного участка с кадастровым номером 16:16:213101:1359 :

Система координат МСК-16					Зона № 1		
Обозначение характерных точек границ	Координаты, м				Метод определения координат	Формулы, примененные для расчета средней квадратической погрешности определения координат характерных точек границ (Mt), с подставленными в такие формулы значениями и итоговые (вычисленные) значения Mt, м	Описание закрепления точки
	содержатся в Едином государственном реестре недвижимости		определены в результате выполнения комплексных кадастровых работ				
	X	Y	X	Y			
1	2	3	4	5	6	7	8
457	490875.39	1308223.99	490874.84	1308223.71	Метод спутниковых геодезических измерений (определений)	$Mt = \sqrt{(m_0^2 + m_1^2)}$	Долговременный межевой знак
456	490867.65	1308241.68	490867.15	1308241.75	Метод спутниковых геодезических измерений (определений)	$Mt = \sqrt{(m_0^2 + m_1^2)}$	Долговременный межевой знак
1203	490841.13	1308229.20	490840.18	1308229.39	Метод спутниковых геодезических измерений (определений)	$Mt = \sqrt{(m_0^2 + m_1^2)}$	Долговременный межевой знак
1407	490845.04	1308219.51	490843.82	1308220.76	Метод спутниковых геодезических измерений (определений)	$Mt = \sqrt{(m_0^2 + m_1^2)}$	Долговременный межевой знак
692	490848.20	1308211.71	490847.84	1308211.54	Метод спутниковых геодезических измерений (определений)	$Mt = \sqrt{(m_0^2 + m_1^2)}$	Долговременный межевой знак
1408	490848.75	1308211.96	-	-	-	0.2	Долговременный межевой знак
457	490875.39	1308223.99	490874.84	1308223.71	Метод спутниковых геодезических измерений (определений)	$Mt = \sqrt{(m_0^2 + m_1^2)}$	Долговременный межевой знак

2. Сведения о частях границ уточняемого земельного участка с кадастровым номером 16:16:213101:1359 :

Обозначение части границ		Горизонтальное проложение (S), м	Описание прохождения части границ	Сведения о согласовании местоположения границ (согласовано/спорное)
от т.	до т.			
1	2	3	4	5
457	456	19.61	-	-
456	1203	29.67	-	-
1203	1407	9.37	-	-

2. Сведения о частях границ уточняемого земельного участка с кадастровым номером 16:16:213101:1359 :				
Обозначение части границ		Горизонтальное проложение (S), м	Описание прохождения части границ	Сведения о согласовании местоположения границ (согласовано/спорное)
от т.	до т.			
1	2	3	4	5
1407	692	10.06	-	-
692	457	29.62	-	-
3. Сведения о характеристиках уточняемого земельного участка с кадастровым номером 16:16:213101:1359 :				
№ п/п	Наименование характеристики			Значение характеристики
1	2			3
1.	Адрес земельного участка			-
1.1.	Сведения о местоположении земельного участка (при отсутствии адреса) в структурированном в соответствии с федеральной информационной адресной системой виде			-
1.2.	Дополнительные сведения о местоположении земельного участка			-
2.	Площадь земельного участка ± величина погрешности определения (вычисления) площади (P ± ΔP), м2			579 ± 17
3.	Формула, примененная для расчета предельной допустимой погрешности определения площади земельного участка, с подставленными значениями и итоговые (вычисленные) значения (ΔP), м2			$\Delta P = 3.5 * M_t * \sqrt{P} = 3.5 * 0,2 * \sqrt{579} = 17$
4.	Площадь земельного участка согласно сведениям Единого государственного реестра недвижимости (P _{кад}), м2			564
5.	Оценка расхождения P и P _{кад} (P - P _{кад}), м2			15
6.	Предельные минимальный и максимальный размеры земельного участка (P _{мин} и P _{макс}), м2			- -
7.	Кадастровый номер или иной государственный учетный номер (инвентарный) объекта недвижимости, расположенного на земельном участке			16:16:213101:1499
8.	Вид (виды) разрешенного использования			Для садоводства
8.1.	Дополнительные сведения об использовании земельного участка			-
9.	Сведения о земельных участках (землях общего пользования, территории общего пользования), посредством которых обеспечивается доступ			Земли общего пользования
10.	Иные сведения			-
4. Пояснения к сведениям об уточняемом земельном участке с кадастровым номером 16:16:213101:1359 :				
1.	-			

Сведения об уточняемых земельных участках, необходимые для исправления реестровых ошибок в сведениях о местоположении их границ

1. Сведения о характерных точках границ уточняемого земельного участка с кадастровым номером 16:16:213101:1360 :

Система координат МСК-16

Зона № 1

Обозначение характерных точек границ	Координаты, м				Метод определения координат	Формулы, примененные для расчета средней квадратической погрешности определения координат характерных точек границ (Mt), с подставленными в такие формулы значениями и итоговые (вычисленные) значения Mt, м	Описание закрепления точки
	содержатся в Едином государственном реестре недвижимости		определены в результате выполнения комплексных кадастровых работ				
	X	Y	X	Y			
1	2	3	4	5	6	7	8
278	490862.31	1307682.48	490861.10	1307680.50	Метод спутниковых геодезических измерений (определений)	$Mt = \sqrt{(m_0^2 + m_1^2)}$	Долговременный межевой знак
1409	490883.84	1307681.97	490883.52	1307681.87	Метод спутниковых геодезических измерений (определений)	$Mt = \sqrt{(m_0^2 + m_1^2)}$	Долговременный межевой знак
277	-	-	490883.48	1307683.68	Метод спутниковых геодезических измерений (определений)	$Mt = \sqrt{(m_0^2 + m_1^2)}$	Долговременный межевой знак
1410	490881.34	1307718.81	490881.24	1307718.80	Метод спутниковых геодезических измерений (определений)	$Mt = \sqrt{(m_0^2 + m_1^2)}$	Долговременный межевой знак
1209	490860.60	1307717.60	490860.42	1307718.19	Метод спутниковых геодезических измерений (определений)	$Mt = \sqrt{(m_0^2 + m_1^2)}$	Долговременный межевой знак
н236У	-	-	490860.67	1307704.06	Метод спутниковых геодезических измерений (определений)	$Mt = \sqrt{(m_0^2 + m_1^2)}$	Долговременный межевой знак
н235У	-	-	490860.68	1307690.78	Метод спутниковых геодезических измерений (определений)	$Mt = \sqrt{(m_0^2 + m_1^2)}$	Долговременный межевой знак
278	490862.31	1307682.48	490861.10	1307680.50	Метод спутниковых геодезических измерений (определений)	$Mt = \sqrt{(m_0^2 + m_1^2)}$	Долговременный межевой знак

2. Сведения о частях границ уточняемого земельного участка с кадастровым номером 16:16:213101:1360 :				
Обозначение части границ		Горизонтальное проложение (S), м	Описание прохождения части границ	Сведения о согласовании местоположения границ (согласовано/спорное)
от т.	до т.			
1	2	3	4	5
278	1409	22.46	-	-
1409	277	1.81	-	-
277	1410	35.19	-	-
1410	1209	20.83	-	-
1209	н236У	14.13	-	-
н236У	н235У	13.28	-	-
н235У	278	10.29	-	-
3. Сведения о характеристиках уточняемого земельного участка с кадастровым номером 16:16:213101:1360 :				
№ п/п	Наименование характеристики		Значение характеристики	
1	2		3	
1.	Адрес земельного участка		-	
1.1.	Сведения о местоположении земельного участка (при отсутствии адреса) в структурированном в соответствии с федеральной информационной адресной системой виде		-	
1.2.	Дополнительные сведения о местоположении земельного участка		-	
2.	Площадь земельного участка ± величина погрешности определения (вычисления) площади (P ± ΔP), м ²		812 ± 20	
3.	Формула, примененная для расчета предельной допустимой погрешности определения площади земельного участка, с подставленными значениями и итоговые (вычисленные) значения (ΔP), м ²		$\Delta P = 3.5 * M_t * \sqrt{P} = 3.5 * 0,2 * \sqrt{812} = 20$	
4.	Площадь земельного участка согласно сведениям Единого государственного реестра недвижимости (P _{кад}), м ²		797	
5.	Оценка расхождения P и P _{кад} (P - P _{кад}), м ²		15	
6.	Предельные минимальный и максимальный размеры земельного участка (P _{мин} и P _{макс}), м ²		- -	
7.	Кадастровый номер или иной государственный учетный номер (инвентарный) объекта недвижимости, расположенного на земельном участке		16:16:213101:1613 16:16:213101:1523	
8.	Вид (виды) разрешенного использования		Для садоводства	
8.1.	Дополнительные сведения об использовании земельного участка		-	
9.	Сведения о земельных участках (землях общего пользования, территории общего пользования), посредством которых обеспечивается доступ		Земли общего пользования	
10.	Иные сведения		-	
4. Пояснения к сведениям об уточняемом земельном участке с кадастровым номером 16:16:213101:1360 :				
1.	-			

Сведения об уточняемых земельных участках, необходимые для исправления реестровых ошибок в сведениях о местоположении их границ

1. Сведения о характерных точках границ уточняемого земельного участка с кадастровым номером 16:16:213101:1361 :

Система координат МСК-16

Зона № 1

Обозначение характерных точек границ	Координаты, м				Метод определения координат	Формулы, примененные для расчета средней квадратической погрешности определения координат характерных точек границ (Mt), с подставленными в такие формулы значениями и итоговые (вычисленные) значения Mt, м	Описание закрепления точки
	содержатся в Едином государственном реестре недвижимости		определены в результате выполнения комплексных кадастровых работ				
	X	Y	X	Y			
1	2	3	4	5	6	7	8
1411	490891.58	1308187.15	490891.58	1308187.15	Метод спутниковых геодезических измерений (определений)	$Mt = \sqrt{(m_0^2 + m_1^2)}$	Долговременный межевой знак
1412	490887.18	1308196.58	490887.18	1308196.58	Метод спутниковых геодезических измерений (определений)	$Mt = \sqrt{(m_0^2 + m_1^2)}$	Долговременный межевой знак
1413	490883.08	1308205.63	490886.30	1308197.77	Метод спутниковых геодезических измерений (определений)	$Mt = \sqrt{(m_0^2 + m_1^2)}$	Долговременный межевой знак
458	490882.73	1308205.58	490882.68	1308205.71	Метод спутниковых геодезических измерений (определений)	$Mt = \sqrt{(m_0^2 + m_1^2)}$	Долговременный межевой знак
1414	490866.15	1308197.95	490866.15	1308197.95	Метод спутниковых геодезических измерений (определений)	$Mt = \sqrt{(m_0^2 + m_1^2)}$	Долговременный межевой знак
1370	490856.01	1308193.43	490856.01	1308193.43	Метод спутниковых геодезических измерений (определений)	$Mt = \sqrt{(m_0^2 + m_1^2)}$	Долговременный межевой знак
691	-	-	490859.85	1308184.33	Метод спутниковых геодезических измерений (определений)	$Mt = \sqrt{(m_0^2 + m_1^2)}$	Долговременный межевой знак
1427	-	-	490863.78	1308175.01	Метод спутниковых геодезических измерений (определений)	$Mt = \sqrt{(m_0^2 + m_1^2)}$	Долговременный межевой знак
1415	490864.38	1308175.33	490864.14	1308174.86	Метод спутниковых геодезических измерений (определений)	$Mt = \sqrt{(m_0^2 + m_1^2)}$	Долговременный межевой знак

1. Сведения о характерных точках границ уточняемого земельного участка с кадастровым номером 16:16:213101:1361 :							
Система координат МСК-16							Зона № 1
Обозначение характерных точек границ	Координаты, м				Метод определения координат	Формулы, примененные для расчета средней квадратической погрешности определения координат характерных точек границ (Mt), с подставленными в такие формулы значениями и итоговые (вычисленные) значения Mt, м	Описание закрепления точки
	содержатся в Едином государственном реестре недвижимости		определены в результате выполнения комплексных кадастровых работ				
	X	Y	X	Y			
1	2	3	4	5	6	7	8
1416	490877.63	1308181.11	490877.63	1308181.11	Метод спутниковых геодезических измерений (определений)	$Mt = \sqrt{(m_0^2 + m_1^2)}$	Долговременный межевой знак
1411	490891.58	1308187.15	490891.58	1308187.15	Метод спутниковых геодезических измерений (определений)	$Mt = \sqrt{(m_0^2 + m_1^2)}$	Долговременный межевой знак
2. Сведения о частях границ уточняемого земельного участка с кадастровым номером 16:16:213101:1361 :							
Обозначение части границ		Горизонтальное проложение (S), м	Описание прохождения части границ	Сведения о согласовании местоположения границ (согласовано/спорное)			
от т.	до т.						
1	2	3	4	5			
1411	1412	10.41	-	-			
1412	1413	1.48	-	-			
1413	458	8.73	-	-			
458	1414	18.26	-	-			
1414	1370	11.10	-	-			
1370	691	9.88	-	-			
691	1427	10.11	-	-			
1427	1415	0.39	-	-			
1415	1416	14.87	-	-			
1416	1411	15.20	-	-			
3. Сведения о характеристиках уточняемого земельного участка с кадастровым номером 16:16:213101:1361 :							
№ п/п	Наименование характеристики			Значение характеристики			
1	2			3			
1.	Адрес земельного участка			-			
1.1.	Сведения о местоположении земельного участка (при отсутствии адреса) в структурированном в соответствии с федеральной информационной адресной системой виде			-			
1.2.	Дополнительные сведения о местоположении земельного участка			-			
2.	Площадь земельного участка ± величина погрешности определения (вычисления) площади (P ± ΔP), м2			605 ± 17			

3. Сведения о характеристиках уточняемого земельного участка с кадастровым номером 16:16:213101:1361 :		
№ п/п	Наименование характеристики	Значение характеристики
1	2	3
3.	Формула, примененная для расчета предельной допустимой погрешности определения площади земельного участка, с подставленными значениями и итоговые (вычисленные) значения (ΔP), м2	$\Delta P=3.5*Mt*\sqrt{P}=3.5*0,2*\sqrt{605}=17$
4.	Площадь земельного участка согласно сведениям Единого государственного реестра недвижимости (Ркад), м2	597
5.	Оценка расхождения Р и Ркад (Р - Ркад), м2	8
6.	Предельные минимальный и максимальный размеры земельного участка (Рмин и Рмакс), м2	- -
7.	Кадастровый номер или иной государственный учетный номер (инвентарный) объекта недвижимости, расположенного на земельном участке	-
8.	Вид (виды) разрешенного использования	Для садоводства
8.1.	Дополнительные сведения об использовании земельного участка	-
9.	Сведения о земельных участках (землях общего пользования, территории общего пользования), посредством которых обеспечивается доступ	Земли общего пользования
10.	Иные сведения	-
4. Пояснения к сведениям об уточняемом земельном участке с кадастровым номером 16:16:213101:1361 :		
1.	-	

Сведения об уточняемых земельных участках, необходимые для исправления реестровых ошибок в сведениях о местоположении их границ

1. Сведения о характерных точках границ уточняемого земельного участка с кадастровым номером 16:16:213101:1362 :

Система координат МСК-16					Зона № 1		
Обозначение характерных точек границ	Координаты, м				Метод определения координат	Формулы, примененные для расчета средней квадратической погрешности определения координат характерных точек границ (Mt), с подставленными в такие формулы значениями и итоговые (вычисленные) значения Mt, м	Описание закрепления точки
	содержатся в Едином государственном реестре недвижимости		определены в результате выполнения комплексных кадастровых работ				
	X	Y	X	Y			
1	2	3	4	5	6	7	8
1376	491025.73	1308290.92	491025.77	1308291.18	Метод спутниковых геодезических измерений (определений)	$Mt = \sqrt{(m_0^2 + m_1^2)}$	Долговременный межевой знак
1303	-	-	491022.90	1308297.44	Метод спутниковых геодезических измерений (определений)	$Mt = \sqrt{(m_0^2 + m_1^2)}$	Долговременный межевой знак
814	491017.72	1308309.38	491017.80	1308309.46	Метод спутниковых геодезических измерений (определений)	$Mt = \sqrt{(m_0^2 + m_1^2)}$	Долговременный межевой знак
367	490990.75	1308297.44	490990.75	1308297.44	Метод спутниковых геодезических измерений (определений)	$Mt = \sqrt{(m_0^2 + m_1^2)}$	Долговременный межевой знак
366	490998.52	1308278.57	490998.52	1308278.57	Метод спутниковых геодезических измерений (определений)	$Mt = \sqrt{(m_0^2 + m_1^2)}$	Долговременный межевой знак
1376	491025.73	1308290.92	491025.77	1308291.18	Метод спутниковых геодезических измерений (определений)	$Mt = \sqrt{(m_0^2 + m_1^2)}$	Долговременный межевой знак

2. Сведения о частях границ уточняемого земельного участка с кадастровым номером 16:16:213101:1362 :

Обозначение части границ		Горизонтальное проложение (S), м	Описание прохождения части границ	Сведения о согласовании местоположения границ (согласовано/спорное)
от т.	до т.			
1	2	3	4	5
1376	1303	6.89	-	-
1303	814	13.06	-	-
814	367	29.60	-	-
367	366	20.41	-	-
366	1376	30.03	-	-

3. Сведения о характеристиках уточняемого земельного участка с кадастровым номером 16:16:213101:1362 :		
№ п/п	Наименование характеристики	Значение характеристики
1	2	3
1.	Адрес земельного участка	-
1.1.	Сведения о местоположении земельного участка (при отсутствии адреса) в структурированном в соответствии с федеральной информационной адресной системой виде	-
1.2.	Дополнительные сведения о местоположении земельного участка	-
2.	Площадь земельного участка ± величина погрешности определения (вычисления) площади ($P \pm \Delta P$), м ²	600 ± 17
3.	Формула, примененная для расчета предельной допустимой погрешности определения площади земельного участка, с подставленными значениями и итоговые (вычисленные) значения (ΔP), м ²	$\Delta P = 3.5 * M_t * \sqrt{P} = 3.5 * 0,2 * \sqrt{600} = 17$
4.	Площадь земельного участка согласно сведениям Единого государственного реестра недвижимости (Ркад), м ²	602
5.	Оценка расхождения Р и Ркад (Р - Ркад), м ²	2
6.	Предельные минимальный и максимальный размеры земельного участка (Рмин и Рмакс), м ²	- -
7.	Кадастровый номер или иной государственный учетный номер (инвентарный) объекта недвижимости, расположенного на земельном участке	16:16:213101:1607
8.	Вид (виды) разрешенного использования	для садоводства
8.1.	Дополнительные сведения об использовании земельного участка	-
9.	Сведения о земельных участках (землях общего пользования, территории общего пользования), посредством которых обеспечивается доступ	Земли общего пользования
10.	Иные сведения	-
4. Пояснения к сведениям об уточняемом земельном участке с кадастровым номером 16:16:213101:1362 :		
1.	-	

Сведения об уточняемых земельных участках, необходимые для исправления реестровых ошибок в сведениях о местоположении их границ

1. Сведения о характерных точках границ уточняемого земельного участка с кадастровым номером 16:16:213101:1363 :

Система координат МСК-16					Зона № 1		
Обозначение характерных точек границ	Координаты, м				Метод определения координат	Формулы, примененные для расчета средней квадратической погрешности определения координат характерных точек границ (Mt), с подставленными в такие формулы значениями и итоговые (вычисленные) значения Mt, м	Описание закрепления точки
	содержатся в Едином государственном реестре недвижимости		определены в результате выполнения комплексных кадастровых работ				
	X	Y	X	Y			
1	2	3	4	5	6	7	8
813	491033.95	1308273.46	491034.25	1308272.75	Метод спутниковых геодезических измерений (определений)	$Mt = \sqrt{(m_0^2 + m_1^2)}$	Долговременный межевой знак
1377	-	-	491031.40	1308279.22	Метод спутниковых геодезических измерений (определений)	$Mt = \sqrt{(m_0^2 + m_1^2)}$	Долговременный межевой знак
1376	491025.73	1308290.92	491025.77	1308291.18	Метод спутниковых геодезических измерений (определений)	$Mt = \sqrt{(m_0^2 + m_1^2)}$	Долговременный межевой знак
366	490998.52	1308278.57	490998.52	1308278.57	Метод спутниковых геодезических измерений (определений)	$Mt = \sqrt{(m_0^2 + m_1^2)}$	Долговременный межевой знак
365	491006.31	1308260.99	491006.50	1308260.41	Метод спутниковых геодезических измерений (определений)	$Mt = \sqrt{(m_0^2 + m_1^2)}$	Долговременный межевой знак
813	491033.95	1308273.46	491034.25	1308272.75	Метод спутниковых геодезических измерений (определений)	$Mt = \sqrt{(m_0^2 + m_1^2)}$	Долговременный межевой знак

2. Сведения о частях границ уточняемого земельного участка с кадастровым номером 16:16:213101:1363 :

Обозначение части границ		Горизонтальное проложение (S), м	Описание прохождения части границ	Сведения о согласовании местоположения границ (согласовано/спорное)
от т.	до т.			
1	2	3	4	5
813	1377	7.07	-	-
1377	1376	13.22	-	-
1376	366	30.03	-	-
366	365	19.84	-	-
365	813	30.37	-	-

3. Сведения о характеристиках уточняемого земельного участка с кадастровым номером 16:16:213101:1363 :		
№ п/п	Наименование характеристики	Значение характеристики
1	2	3
1.	Адрес земельного участка	-
1.1.	Сведения о местоположении земельного участка (при отсутствии адреса) в структурированном в соответствии с федеральной информационной адресной системой виде	-
1.2.	Дополнительные сведения о местоположении земельного участка	-
2.	Площадь земельного участка ± величина погрешности определения (вычисления) площади ($P \pm \Delta P$), м ²	607 ± 17
3.	Формула, примененная для расчета предельной допустимой погрешности определения площади земельного участка, с подставленными значениями и итоговые (вычисленные) значения (ΔP), м ²	$\Delta P = 3.5 * M_t * \sqrt{P} = 3.5 * 0,2 * \sqrt{607} = 17$
4.	Площадь земельного участка согласно сведениям Единого государственного реестра недвижимости ($P_{\text{кад}}$), м ²	603
5.	Оценка расхождения P и $P_{\text{кад}}$ ($P - P_{\text{кад}}$), м ²	4
6.	Предельные минимальный и максимальный размеры земельного участка ($P_{\text{мин}}$ и $P_{\text{макс}}$), м ²	- -
7.	Кадастровый номер или иной государственный учетный номер (инвентарный) объекта недвижимости, расположенного на земельном участке	16:16:213101:1397
8.	Вид (виды) разрешенного использования	садоводство
8.1.	Дополнительные сведения об использовании земельного участка	-
9.	Сведения о земельных участках (землях общего пользования, территории общего пользования), посредством которых обеспечивается доступ	Земли общего пользования
10.	Иные сведения	-
4. Пояснения к сведениям об уточняемом земельном участке с кадастровым номером 16:16:213101:1363 :		
1.	-	

Сведения об уточняемых земельных участках, необходимые для исправления реестровых ошибок в сведениях о местоположении их границ

1. Сведения о характерных точках границ уточняемого земельного участка с кадастровым номером 16:16:213101:1365 :

Система координат МСК-16					Зона № 1		
Обозначение характерных точек границ	Координаты, м				Метод определения координат	Формулы, примененные для расчета средней квадратической погрешности определения координат характерных точек границ (Mt), с подставленными в такие формулы значениями и итоговые (вычисленные) значения Mt, м	Описание закрепления точки
	содержатся в Едином государственном реестре недвижимости		определены в результате выполнения комплексных кадастровых работ				
	X	Y	X	Y			
1	2	3	4	5	6	7	8
749	491161.70	1308307.79	491161.70	1308307.79	Метод спутниковых геодезических измерений (определений)	$Mt = \sqrt{(m_0^2 + m_1^2)}$	Долговременный межевой знак
748	491153.79	1308326.38	491153.40	1308326.24	Метод спутниковых геодезических измерений (определений)	$Mt = \sqrt{(m_0^2 + m_1^2)}$	Долговременный межевой знак
1298	491125.00	1308315.50	491124.88	1308315.60	Метод спутниковых геодезических измерений (определений)	$Mt = \sqrt{(m_0^2 + m_1^2)}$	Долговременный межевой знак
1417	491133.27	1308296.98	491133.27	1308296.98	Метод спутниковых геодезических измерений (определений)	$Mt = \sqrt{(m_0^2 + m_1^2)}$	Долговременный межевой знак
749	491161.70	1308307.79	491161.70	1308307.79	Метод спутниковых геодезических измерений (определений)	$Mt = \sqrt{(m_0^2 + m_1^2)}$	Долговременный межевой знак

2. Сведения о частях границ уточняемого земельного участка с кадастровым номером 16:16:213101:1365 :

Обозначение части границ		Горизонтальное проложение (S), м	Описание прохождения части границ	Сведения о согласовании местоположения границ (согласовано/спорное)
от т.	до т.			
1	2	3	4	5
749	748	20.23	-	-
748	1298	30.44	-	-
1298	1417	20.42	-	-
1417	749	30.42	-	-

3. Сведения о характеристиках уточняемого земельного участка с кадастровым номером 16:16:213101:1365 :		
№ п/п	Наименование характеристики	Значение характеристики
1	2	3
1.	Адрес земельного участка	-
1.1.	Сведения о местоположении земельного участка (при отсутствии адреса) в структурированном в соответствии с федеральной информационной адресной системой виде	-
1.2.	Дополнительные сведения о местоположении земельного участка	-
2.	Площадь земельного участка ± величина погрешности определения (вычисления) площади ($P \pm \Delta P$), м ²	617 ± 17
3.	Формула, примененная для расчета предельной допустимой погрешности определения площади земельного участка, с подставленными значениями и итоговые (вычисленные) значения (ΔP), м ²	$\Delta P = 3.5 * M_t * \sqrt{P} = 3.5 * 0.2 * \sqrt{617} = 17$
4.	Площадь земельного участка согласно сведениям Единого государственного реестра недвижимости ($P_{\text{кад}}$), м ²	619
5.	Оценка расхождения P и $P_{\text{кад}}$ ($P - P_{\text{кад}}$), м ²	2
6.	Предельные минимальный и максимальный размеры земельного участка ($P_{\text{мин}}$ и $P_{\text{макс}}$), м ²	- -
7.	Кадастровый номер или иной государственный учетный номер (инвентарный) объекта недвижимости, расположенного на земельном участке	16:16:213101:1426
8.	Вид (виды) разрешенного использования	Для садоводства
8.1.	Дополнительные сведения об использовании земельного участка	-
9.	Сведения о земельных участках (землях общего пользования, территории общего пользования), посредством которых обеспечивается доступ	Земли общего пользования
10.	Иные сведения	-
4. Пояснения к сведениям об уточняемом земельном участке с кадастровым номером 16:16:213101:1365 :		
1.	-	

Сведения об уточняемых земельных участках, необходимые для исправления реестровых ошибок в сведениях о местоположении их границ

1. Сведения о характерных точках границ уточняемого земельного участка с кадастровым номером 16:16:213101:1367 :

Система координат МСК-16					Зона № 1		
Обозначение характерных точек границ	Координаты, м				Метод определения координат	Формулы, примененные для расчета средней квадратической погрешности определения координат характерных точек границ (Mt), с подставленными в такие формулы значениями и итоговые (вычисленные) значения Mt, м	Описание закрепления точки
	содержатся в Едином государственном реестре недвижимости		определены в результате выполнения комплексных кадастровых работ				
	X	Y	X	Y			
1	2	3	4	5	6	7	8
892	490947.79	1308146.46	490947.79	1308146.46	Метод спутниковых геодезических измерений (определений)	$Mt = \sqrt{(m_0^2 + m_1^2)}$	Долговременный межевой знак
891	490939.92	1308164.56	490939.76	1308164.83	Метод спутниковых геодезических измерений (определений)	$Mt = \sqrt{(m_0^2 + m_1^2)}$	Долговременный межевой знак
1311	490912.40	1308152.62	490912.17	1308152.73	Метод спутниковых геодезических измерений (определений)	$Mt = \sqrt{(m_0^2 + m_1^2)}$	Долговременный межевой знак
1418	490920.62	1308134.35	490920.47	1308134.69	Метод спутниковых геодезических измерений (определений)	$Mt = \sqrt{(m_0^2 + m_1^2)}$	Долговременный межевой знак
892	490947.79	1308146.46	490947.79	1308146.46	Метод спутниковых геодезических измерений (определений)	$Mt = \sqrt{(m_0^2 + m_1^2)}$	Долговременный межевой знак

2. Сведения о частях границ уточняемого земельного участка с кадастровым номером 16:16:213101:1367 :

Обозначение части границ		Горизонтальное проложение (S), м	Описание прохождения части границ	Сведения о согласовании местоположения границ (согласовано/спорное)
от т.	до т.			
1	2	3	4	5
892	891	20.05	-	-
891	1311	30.13	-	-
1311	1418	19.86	-	-
1418	892	29.75	-	-

3. Сведения о характеристиках уточняемого земельного участка с кадастровым номером 16:16:213101:1367 :		
№ п/п	Наименование характеристики	Значение характеристики
1	2	3
1.	Адрес земельного участка	-
1.1.	Сведения о местоположении земельного участка (при отсутствии адреса) в структурированном в соответствии с федеральной информационной адресной системой виде	-
1.2.	Дополнительные сведения о местоположении земельного участка	-
2.	Площадь земельного участка ± величина погрешности определения (вычисления) площади ($P \pm \Delta P$), м ²	597 ± 17
3.	Формула, примененная для расчета предельной допустимой погрешности определения площади земельного участка, с подставленными значениями и итоговые (вычисленные) значения (ΔP), м ²	$\Delta P = 3.5 * M_t * \sqrt{P} = 3.5 * 0,2 * \sqrt{597} = 17$
4.	Площадь земельного участка согласно сведениям Единого государственного реестра недвижимости (Ркад), м ²	594
5.	Оценка расхождения Р и Ркад (Р - Ркад), м ²	3
6.	Предельные минимальный и максимальный размеры земельного участка (Рмин и Рмакс), м ²	- -
7.	Кадастровый номер или иной государственный учетный номер (инвентарный) объекта недвижимости, расположенного на земельном участке	16:16:213101:1419
8.	Вид (виды) разрешенного использования	Для садоводства
8.1.	Дополнительные сведения об использовании земельного участка	-
9.	Сведения о земельных участках (землях общего пользования, территории общего пользования), посредством которых обеспечивается доступ	Земли общего пользования
10.	Иные сведения	-
4. Пояснения к сведениям об уточняемом земельном участке с кадастровым номером 16:16:213101:1367 :		
1.	-	

Сведения об уточняемых земельных участках, необходимые для исправления реестровых ошибок в сведениях о местоположении их границ

1. Сведения о характерных точках границ уточняемого земельного участка с кадастровым номером 16:16:213101:1415 :

Система координат МСК-16

Зона № 1

Обозначение характерных точек границ	Координаты, м				Метод определения координат	Формулы, примененные для расчета средней квадратической погрешности определения координат характерных точек границ (Mt), с подставленными в такие формулы значениями и итоговые (вычисленные) значения Mt, м	Описание закрепления точки
	содержатся в Едином государственном реестре недвижимости		определены в результате выполнения комплексных кадастровых работ				
	X	Y	X	Y			
1	2	3	4	5	6	7	8
1419	490606.95	1307951.18	490607.42	1307950.93	Метод спутниковых геодезических измерений (определений)	$Mt = \sqrt{(m_0^2 + m_1^2)}$	Долговременный межевой знак
1188	-	-	490599.96	1307968.84	Метод спутниковых геодезических измерений (определений)	$Mt = \sqrt{(m_0^2 + m_1^2)}$	Долговременный межевой знак
1187	490592.77	1307984.71	490591.81	1307987.04	Метод спутниковых геодезических измерений (определений)	$Mt = \sqrt{(m_0^2 + m_1^2)}$	Долговременный межевой знак
1420	490574.24	1307980.26	490574.17	1307980.56	Метод спутниковых геодезических измерений (определений)	$Mt = \sqrt{(m_0^2 + m_1^2)}$	Долговременный межевой знак
1421	490585.65	1307950.34	490585.69	1307951.08	Метод спутниковых геодезических измерений (определений)	$Mt = \sqrt{(m_0^2 + m_1^2)}$	Долговременный межевой знак
н20У	-	-	490586.43	1307949.24	Метод спутниковых геодезических измерений (определений)	$Mt = \sqrt{(m_0^2 + m_1^2)}$	Долговременный межевой знак
н19У	-	-	490588.27	1307946.40	Метод спутниковых геодезических измерений (определений)	$Mt = \sqrt{(m_0^2 + m_1^2)}$	Долговременный межевой знак
н18У	-	-	490589.73	1307945.25	Метод спутниковых геодезических измерений (определений)	$Mt = \sqrt{(m_0^2 + m_1^2)}$	Долговременный межевой знак
153	490590.73	1307943.19	490591.20	1307943.42	Метод спутниковых геодезических измерений (определений)	$Mt = \sqrt{(m_0^2 + m_1^2)}$	Долговременный межевой знак

1. Сведения о характерных точках границ уточняемого земельного участка с кадастровым номером 16:16:213101:1415 :							
Система координат МСК-16						Зона № 1	
Обозначение характерных точек границ	Координаты, м				Метод определения координат	Формулы, примененные для расчета средней квадратической погрешности определения координат характерных точек границ (Mt), с подставленными в такие формулы значениями и итоговые (вычисленные) значения Mt, м	Описание закрепления точки
	содержатся в Едином государственном реестре недвижимости		определены в результате выполнения комплексных кадастровых работ				
	X	Y	X	Y			
1	2	3	4	5	6	7	8
1419	490606.95	1307951.18	490607.42	1307950.93	Метод спутниковых геодезических измерений (определений)	$Mt = \sqrt{(m_0^2 + m_1^2)}$	Долговременный межевой знак
2. Сведения о частях границ уточняемого земельного участка с кадастровым номером 16:16:213101:1415 :							
Обозначение части границ		Горизонтальное проложение (S), м	Описание прохождения части границ	Сведения о согласовании местоположения границ (согласовано/спорное)			
от т.	до т.						
1	2	3	4	5			
1419	1188	19.40	-	-			
1188	1187	19.94	-	-			
1187	1420	18.79	-	-			
1420	1421	31.65	-	-			
1421	н20У	1.98	-	-			
н20У	н19У	3.38	-	-			
н19У	н18У	1.86	-	-			
н18У	153	2.35	-	-			
153	1419	17.87	-	-			
3. Сведения о характеристиках уточняемого земельного участка с кадастровым номером 16:16:213101:1415 :							
№ п/п	Наименование характеристики				Значение характеристики		
1	2				3		
1.	Адрес земельного участка				-		
1.1.	Сведения о местоположении земельного участка (при отсутствии адреса) в структурированном в соответствии с федеральной информационной адресной системой виде				-		
1.2.	Дополнительные сведения о местоположении земельного участка				-		
2.	Площадь земельного участка ± величина погрешности определения (вычисления) площади (P ± ΔP), м2				780 ± 20		
3.	Формула, примененная для расчета предельной допустимой погрешности определения площади земельного участка, с подставленными значениями и итоговые (вычисленные) значения (ΔP), м2				$\Delta P = 3.5 * Mt * \sqrt{P} = 3.5 * 0,2 * \sqrt{780} = 20$		
4.	Площадь земельного участка согласно сведениям Единого государственного реестра недвижимости (P _{кад}), м2				744		
5.	Оценка расхождения P и P _{кад} (P - P _{кад}), м2				36		

3. Сведения о характеристиках уточняемого земельного участка с кадастровым номером 16:16:213101:1415 :

№ п/п	Наименование характеристики	Значение характеристики
1	2	3
6.	Предельные минимальный и максимальный размеры земельного участка (Рмин и Рмакс), м2	- -
7.	Кадастровый номер или иной государственный учетный номер (инвентарный) объекта недвижимости, расположенного на земельном участке	16:16:000000:5829
8.	Вид (виды) разрешенного использования	Для садоводства
8.1.	Дополнительные сведения об использовании земельного участка	-
9.	Сведения о земельных участках (землях общего пользования, территории общего пользования), посредством которых обеспечивается доступ	Земли общего пользования
10.	Иные сведения	-

4. Пояснения к сведениям об уточняемом земельном участке с кадастровым номером 16:16:213101:1415 :

1.	-
----	---

Сведения об уточняемых земельных участках, необходимые для исправления реестровых ошибок в сведениях о местоположении их границ

1. Сведения о характерных точках границ уточняемого земельного участка с кадастровым номером 16:16:213101:1452 :

Система координат МСК-16					Зона № 1		
Обозначение характерных точек границ	Координаты, м				Метод определения координат	Формулы, примененные для расчета средней квадратической погрешности определения координат характерных точек границ (Mt), с подставленными в такие формулы значениями и итоговые (вычисленные) значения Mt, м	Описание закрепления точки
	содержатся в Едином государственном реестре недвижимости		определены в результате выполнения комплексных кадастровых работ				
	X	Y	X	Y			
1	2	3	4	5	6	7	8
580	491115.28	1307788.74	491117.74	1307792.00	Метод спутниковых геодезических измерений (определений)	$Mt = \sqrt{(m_0^2 + m_1^2)}$	Долговременный межевой знак
579	491117.53	1307791.96	491119.69	1307795.64	Метод спутниковых геодезических измерений (определений)	$Mt = \sqrt{(m_0^2 + m_1^2)}$	Долговременный межевой знак
578	-	-	491121.83	1307799.76	Метод спутниковых геодезических измерений (определений)	$Mt = \sqrt{(m_0^2 + m_1^2)}$	Долговременный межевой знак
577	-	-	491123.66	1307806.49	Метод спутниковых геодезических измерений (определений)	$Mt = \sqrt{(m_0^2 + m_1^2)}$	Долговременный межевой знак
576	-	-	491124.30	1307811.35	Метод спутниковых геодезических измерений (определений)	$Mt = \sqrt{(m_0^2 + m_1^2)}$	Долговременный межевой знак
575	491119.37	1307795.39	491124.43	1307812.37	Метод спутниковых геодезических измерений (определений)	$Mt = \sqrt{(m_0^2 + m_1^2)}$	Долговременный межевой знак
1422	491121.52	1307799.98	-	-	-	0.20	-
1423	491123.40	1307806.59	-	-	-	0.20	-
1424	491124.21	1307811.73	-	-	-	0.20	-
1425	491124.28	1307819.89	-	-	-	0.20	-
574	491124.25	1307822.43	491123.44	1307822.11	Метод спутниковых геодезических измерений (определений)	$Mt = \sqrt{(m_0^2 + m_1^2)}$	Долговременный межевой знак
1392	491098.41	1307810.43	491097.14	1307812.43	Метод спутниковых геодезических измерений (определений)	$Mt = \sqrt{(m_0^2 + m_1^2)}$	Долговременный межевой знак

1. Сведения о характерных точках границ уточняемого земельного участка с кадастровым номером 16:16:213101:1452 :

Система координат МСК-16					Зона № 1		
Обозначение характерных точек границ	Координаты, м				Метод определения координат	Формулы, примененные для расчета средней квадратической погрешности определения координат характерных точек границ (Mt), с подставленными в такие формулы значениями и итоговые (вычисленные) значения Mt, м	Описание закрепления точки
	содержатся в Едином государственном реестре недвижимости		определены в результате выполнения комплексных кадастровых работ				
	X	Y	X	Y			
1	2	3	4	5	6	7	8
1330	-	-	491098.21	1307810.21	Метод спутниковых геодезических измерений (определений)	$Mt = \sqrt{(m_0^2 + m_1^2)}$	Долговременный межевой знак
583	491107.48	1307782.80	491107.07	1307782.78	Метод спутниковых геодезических измерений (определений)	$Mt = \sqrt{(m_0^2 + m_1^2)}$	Долговременный межевой знак
583	491108.07	1307780.79	-	-	-	0.20	-
582	-	-	491109.47	1307782.04	Метод спутниковых геодезических измерений (определений)	$Mt = \sqrt{(m_0^2 + m_1^2)}$	Долговременный межевой знак
581	-	-	491115.40	1307788.57	Метод спутниковых геодезических измерений (определений)	$Mt = \sqrt{(m_0^2 + m_1^2)}$	Долговременный межевой знак
580	491115.28	1307788.74	491117.74	1307792.00	Метод спутниковых геодезических измерений (определений)	$Mt = \sqrt{(m_0^2 + m_1^2)}$	Долговременный межевой знак

2. Сведения о частях границ уточняемого земельного участка с кадастровым номером 16:16:213101:1452 :

Обозначение части границ		Горизонтальное проложение (S), м	Описание прохождения части границ	Сведения о согласовании местоположения границ (согласовано/спорное)
от т.	до т.			
1	2	3	4	5
580	579	4.13	-	-
579	578	4.64	-	-
578	577	6.97	-	-
577	576	4.90	-	-
576	575	1.03	-	-
575	574	9.79	-	-
574	1392	28.02	-	-
1392	1330	2.46	-	-
1330	583	28.83	-	-
583	582	2.51	-	-

2. Сведения о частях границ уточняемого земельного участка с кадастровым номером 16:16:213101:1452 :				
Обозначение части границ		Горизонтальное проложение (S), м	Описание прохождения части границ	Сведения о согласовании местоположения границ (согласовано/спорное)
от т.	до т.			
1	2	3	4	5
582	581	8.82	-	-
581	580	4.15	-	-
3. Сведения о характеристиках уточняемого земельного участка с кадастровым номером 16:16:213101:1452 :				
№ п/п	Наименование характеристики			Значение характеристики
1	2			3
1.	Адрес земельного участка			-
1.1.	Сведения о местоположении земельного участка (при отсутствии адреса) в структурированном в соответствии с федеральной информационной адресной системой виде			-
1.2.	Дополнительные сведения о местоположении земельного участка			-
2.	Площадь земельного участка ± величина погрешности определения (вычисления) площади (P ± ΔP), м2			646 ± 18
3.	Формула, примененная для расчета предельной допустимой погрешности определения площади земельного участка, с подставленными значениями и итоговые (вычисленные) значения (ΔP), м2			$\Delta P = 3.5 * M_t * \sqrt{P} = 3.5 * 0,2 * \sqrt{646} = 18$
4.	Площадь земельного участка согласно сведениям Единого государственного реестра недвижимости (P _{кад}), м2			600
5.	Оценка расхождения P и P _{кад} (P - P _{кад}), м2			46
6.	Предельные минимальный и максимальный размеры земельного участка (P _{мин} и P _{макс}), м2			- -
7.	Кадастровый номер или иной государственный учетный номер (инвентарный) объекта недвижимости, расположенного на земельном участке			-
8.	Вид (виды) разрешенного использования			Для садоводства
8.1.	Дополнительные сведения об использовании земельного участка			-
9.	Сведения о земельных участках (землях общего пользования, территории общего пользования), посредством которых обеспечивается доступ			Земли общего пользования
10.	Иные сведения			-
4. Пояснения к сведениям об уточняемом земельном участке с кадастровым номером 16:16:213101:1452 :				
1.	-			

Сведения об уточняемых земельных участках, необходимые для исправления реестровых ошибок в сведениях о местоположении их границ

1. Сведения о характерных точках границ уточняемого земельного участка с кадастровым номером 16:16:213101:1453 :

Система координат МСК-16

Зона № 1

Обозначение характерных точек границ	Координаты, м				Метод определения координат	Формулы, примененные для расчета средней квадратической погрешности определения координат характерных точек границ (Mt), с подставленными в такие формулы значениями и итоговые (вычисленные) значения Mt, м	Описание закрепления точки
	содержатся в Едином государственном реестре недвижимости		определены в результате выполнения комплексных кадастровых работ				
	X	Y	X	Y			
1	2	3	4	5	6	7	8
1296	491132.88	1308211.29	491132.88	1308211.29	Метод спутниковых геодезических измерений (определений)	$Mt = \sqrt{(m_0^2 + m_1^2)}$	Долговременный межевой знак
1426	-	-	491124.98	1308229.08	Метод спутниковых геодезических измерений (определений)	$Mt = \sqrt{(m_0^2 + m_1^2)}$	Долговременный межевой знак
1426	491124.98	1308229.08	491124.76	1308229.54	Метод спутниковых геодезических измерений (определений)	$Mt = \sqrt{(m_0^2 + m_1^2)}$	Долговременный межевой знак
75	491096.98	1308217.90	491096.62	1308218.48	Метод спутниковых геодезических измерений (определений)	$Mt = \sqrt{(m_0^2 + m_1^2)}$	Долговременный межевой знак
74	491104.63	1308200.33	491104.53	1308200.29	Метод спутниковых геодезических измерений (определений)	$Mt = \sqrt{(m_0^2 + m_1^2)}$	Долговременный межевой знак
1296	491132.88	1308211.29	491132.88	1308211.29	Метод спутниковых геодезических измерений (определений)	$Mt = \sqrt{(m_0^2 + m_1^2)}$	Долговременный межевой знак

2. Сведения о частях границ уточняемого земельного участка с кадастровым номером 16:16:213101:1453 :

Обозначение части границ		Горизонтальное проложение (S), м	Описание прохождения части границ	Сведения о согласовании местоположения границ (согласовано/спорное)
от т.	до т.			
1	2	3	4	5
1296	1426	19.47	-	-
1426	1426	0.51	-	-
1426	75	30.24	-	-
75	74	19.84	-	-
74	1296	30.41	-	-

3. Сведения о характеристиках уточняемого земельного участка с кадастровым номером 16:16:213101:1453 :		
№ п/п	Наименование характеристики	Значение характеристики
1	2	3
1.	Адрес земельного участка	-
1.1.	Сведения о местоположении земельного участка (при отсутствии адреса) в структурированном в соответствии с федеральной информационной адресной системой виде	-
1.2.	Дополнительные сведения о местоположении земельного участка	-
2.	Площадь земельного участка ± величина погрешности определения (вычисления) площади ($P \pm \Delta P$), м ²	603 ± 17
3.	Формула, примененная для расчета предельной допустимой погрешности определения площади земельного участка, с подставленными значениями и итоговые (вычисленные) значения (ΔP), м ²	$\Delta P = 3.5 * M_t * \sqrt{P} = 3.5 * 0,2 * \sqrt{603} = 17$
4.	Площадь земельного участка согласно сведениям Единого государственного реестра недвижимости ($P_{\text{кад}}$), м ²	600
5.	Оценка расхождения P и $P_{\text{кад}}$ ($P - P_{\text{кад}}$), м ²	3
6.	Предельные минимальный и максимальный размеры земельного участка ($P_{\text{мин}}$ и $P_{\text{макс}}$), м ²	- -
7.	Кадастровый номер или иной государственный учетный номер (инвентарный) объекта недвижимости, расположенного на земельном участке	-
8.	Вид (виды) разрешенного использования	Для садоводства
8.1.	Дополнительные сведения об использовании земельного участка	-
9.	Сведения о земельных участках (землях общего пользования, территории общего пользования), посредством которых обеспечивается доступ	Земли общего пользования
10.	Иные сведения	-
4. Пояснения к сведениям об уточняемом земельном участке с кадастровым номером 16:16:213101:1453 :		
1.	-	

Сведения об уточняемых земельных участках, необходимые для исправления реестровых ошибок в сведениях о местоположении их границ

1. Сведения о характерных точках границ уточняемого земельного участка с кадастровым номером 16:16:213101:1507 :

Система координат МСК-16					Зона № 1		
Обозначение характерных точек границ	Координаты, м				Метод определения координат	Формулы, примененные для расчета средней квадратической погрешности определения координат характерных точек границ (Mt), с подставленными в такие формулы значениями и итоговые (вычисленные) значения Mt, м	Описание закрепления точки
	содержатся в Едином государственном реестре недвижимости		определены в результате выполнения комплексных кадастровых работ				
	X	Y	X	Y			
1	2	3	4	5	6	7	8
1225	491060.85	1307723.36	491060.75	1307723.25	Метод спутниковых геодезических измерений (определений)	$Mt = \sqrt{(m_0^2 + m_1^2)}$	Долговременный межевой знак
1223	491059.53	1307755.66	491059.56	1307756.36	Метод спутниковых геодезических измерений (определений)	$Mt = \sqrt{(m_0^2 + m_1^2)}$	Долговременный межевой знак
1339	491039.49	1307755.27	491039.22	1307756.04	Метод спутниковых геодезических измерений (определений)	$Mt = \sqrt{(m_0^2 + m_1^2)}$	Долговременный межевой знак
1211	491041.85	1307723.12	491041.70	1307723.12	Метод спутниковых геодезических измерений (определений)	$Mt = \sqrt{(m_0^2 + m_1^2)}$	Долговременный межевой знак
1225	491060.85	1307723.36	491060.75	1307723.25	Метод спутниковых геодезических измерений (определений)	$Mt = \sqrt{(m_0^2 + m_1^2)}$	Долговременный межевой знак

2. Сведения о частях границ уточняемого земельного участка с кадастровым номером 16:16:213101:1507 :

Обозначение части границ		Горизонтальное проложение (S), м	Описание прохождения части границ	Сведения о согласовании местоположения границ (согласовано/спорное)
от т.	до т.			
1	2	3	4	5
1225	1223	33.13	-	-
1223	1339	20.34	-	-
1339	1211	33.01	-	-
1211	1225	19.05	-	-

3. Сведения о характеристиках уточняемого земельного участка с кадастровым номером 16:16:213101:1507 :		
№ п/п	Наименование характеристики	Значение характеристики
1	2	3
1.	Адрес земельного участка	-
1.1.	Сведения о местоположении земельного участка (при отсутствии адреса) в структурированном в соответствии с федеральной информационной адресной системой виде	-
1.2.	Дополнительные сведения о местоположении земельного участка	-
2.	Площадь земельного участка ± величина погрешности определения (вычисления) площади ($P \pm \Delta P$), м ²	651 ± 18
3.	Формула, примененная для расчета предельной допустимой погрешности определения площади земельного участка, с подставленными значениями и итоговые (вычисленные) значения (ΔP), м ²	$\Delta P = 3.5 * M_t * \sqrt{P} = 3.5 * 0,2 * \sqrt{651} = 18$
4.	Площадь земельного участка согласно сведениям Единого государственного реестра недвижимости ($P_{\text{кад}}$), м ²	630
5.	Оценка расхождения P и $P_{\text{кад}}$ ($P - P_{\text{кад}}$), м ²	21
6.	Предельные минимальный и максимальный размеры земельного участка ($P_{\text{мин}}$ и $P_{\text{макс}}$), м ²	- -
7.	Кадастровый номер или иной государственный учетный номер (инвентарный) объекта недвижимости, расположенного на земельном участке	16:16:213101:1641
8.	Вид (виды) разрешенного использования	для садоводства
8.1.	Дополнительные сведения об использовании земельного участка	-
9.	Сведения о земельных участках (землях общего пользования, территории общего пользования), посредством которых обеспечивается доступ	Земли общего пользования
10.	Иные сведения	-
4. Пояснения к сведениям об уточняемом земельном участке с кадастровым номером 16:16:213101:1507 :		
1.	-	

Сведения об уточняемых земельных участках, необходимые для исправления реестровых ошибок в сведениях о местоположении их границ

1. Сведения о характерных точках границ уточняемого земельного участка с кадастровым номером 16:16:213101:1508 :

Система координат МСК-16					Зона № 1		
Обозначение характерных точек границ	Координаты, м				Метод определения координат	Формулы, примененные для расчета средней квадратической погрешности определения координат характерных точек границ (Mt), с подставленными в такие формулы значениями и итоговые (вычисленные) значения Mt, м	Описание закрепления точки
	содержатся в Едином государственном реестре недвижимости		определены в результате выполнения комплексных кадастровых работ				
	X	Y	X	Y			
1	2	3	4	5	6	7	8
1427	490863.49	1308174.67	490863.78	1308175.01	Метод спутниковых геодезических измерений (определений)	$Mt = \sqrt{(m_0^2 + m_1^2)}$	Долговременный межевой знак
691	490859.16	1308184.01	490859.85	1308184.33	Метод спутниковых геодезических измерений (определений)	$Mt = \sqrt{(m_0^2 + m_1^2)}$	Долговременный межевой знак
1428	490846.29	1308178.14	490846.29	1308178.14	Метод спутниковых геодезических измерений (определений)	$Mt = \sqrt{(m_0^2 + m_1^2)}$	Долговременный межевой знак
480	490832.69	1308171.93	490832.69	1308171.93	Метод спутниковых геодезических измерений (определений)	$Mt = \sqrt{(m_0^2 + m_1^2)}$	Долговременный межевой знак
479	490836.90	1308162.54	490836.90	1308162.54	Метод спутниковых геодезических измерений (определений)	$Mt = \sqrt{(m_0^2 + m_1^2)}$	Долговременный межевой знак
1427	490863.49	1308174.67	490863.78	1308175.01	Метод спутниковых геодезических измерений (определений)	$Mt = \sqrt{(m_0^2 + m_1^2)}$	Долговременный межевой знак

2. Сведения о частях границ уточняемого земельного участка с кадастровым номером 16:16:213101:1508 :

Обозначение части границ		Горизонтальное проложение (S), м	Описание прохождения части границ	Сведения о согласовании местоположения границ (согласовано/спорное)
от т.	до т.			
1	2	3	4	5
1427	691	10.11	-	-
691	1428	14.91	-	-
1428	480	14.95	-	-
480	479	10.29	-	-
479	1427	29.63	-	-

3. Сведения о характеристиках уточняемого земельного участка с кадастровым номером 16:16:213101:1508 :		
№ п/п	Наименование характеристики	Значение характеристики
1	2	3
1.	Адрес земельного участка	-
1.1.	Сведения о местоположении земельного участка (при отсутствии адреса) в структурированном в соответствии с федеральной информационной адресной системой виде	-
1.2.	Дополнительные сведения о местоположении земельного участка	-
2.	Площадь земельного участка ± величина погрешности определения (вычисления) площади ($P \pm \Delta P$), м ²	303 ± 12
3.	Формула, примененная для расчета предельной допустимой погрешности определения площади земельного участка, с подставленными значениями и итоговые (вычисленные) значения (ΔP), м ²	$\Delta P = 3.5 * M_t * \sqrt{P} = 3.5 * 0,2 * \sqrt{303} = 12$
4.	Площадь земельного участка согласно сведениям Единого государственного реестра недвижимости ($P_{\text{кад}}$), м ²	300
5.	Оценка расхождения P и $P_{\text{кад}}$ ($P - P_{\text{кад}}$), м ²	3
6.	Предельные минимальный и максимальный размеры земельного участка ($P_{\text{мин}}$ и $P_{\text{макс}}$), м ²	- -
7.	Кадастровый номер или иной государственный учетный номер (инвентарный) объекта недвижимости, расположенного на земельном участке	-
8.	Вид (виды) разрешенного использования	для садоводства
8.1.	Дополнительные сведения об использовании земельного участка	-
9.	Сведения о земельных участках (землях общего пользования, территории общего пользования), посредством которых обеспечивается доступ	Земли общего пользования
10.	Иные сведения	-
4. Пояснения к сведениям об уточняемом земельном участке с кадастровым номером 16:16:213101:1508 :		
1.	-	

Сведения об уточняемых земельных участках, необходимые для исправления реестровых ошибок в сведениях о местоположении их границ

1. Сведения о характерных точках границ уточняемого земельного участка с кадастровым номером 16:16:213101:1509 :

Система координат МСК-16					Зона № 1		
Обозначение характерных точек границ	Координаты, м				Метод определения координат	Формулы, примененные для расчета средней квадратической погрешности определения координат характерных точек границ (Mt), с подставленными в такие формулы значениями и итоговые (вычисленные) значения Mt, м	Описание закрепления точки
	содержатся в Едином государственном реестре недвижимости		определены в результате выполнения комплексных кадастровых работ				
	X	Y	X	Y			
1	2	3	4	5	6	7	8
1427	490863.49	1308174.67	490863.78	1308175.01	Метод спутниковых геодезических измерений (определений)	$Mt = \sqrt{(m_0^2 + m_1^2)}$	Долговременный межевой знак
479	490836.90	1308162.54	490836.90	1308162.54	Метод спутниковых геодезических измерений (определений)	$Mt = \sqrt{(m_0^2 + m_1^2)}$	Долговременный межевой знак
1429	490845.16	1308144.14	-	-	-	0.2	-
478	490845.30	1308143.83	490845.03	1308144.43	Метод спутниковых геодезических измерений (определений)	$Mt = \sqrt{(m_0^2 + m_1^2)}$	Долговременный межевой знак
1430	490870.86	1308155.62	-	-	-	0.2	-
1431	490872.06	1308156.17	490872.46	1308156.70	Метод спутниковых геодезических измерений (определений)	$Mt = \sqrt{(m_0^2 + m_1^2)}$	Долговременный межевой знак
1415	-	-	490864.14	1308174.86	Метод спутниковых геодезических измерений (определений)	$Mt = \sqrt{(m_0^2 + m_1^2)}$	Долговременный межевой знак
1427	490863.49	1308174.67	490863.78	1308175.01	Метод спутниковых геодезических измерений (определений)	$Mt = \sqrt{(m_0^2 + m_1^2)}$	Долговременный межевой знак

2. Сведения о частях границ уточняемого земельного участка с кадастровым номером 16:16:213101:1509 :

Обозначение части границ		Горизонтальное проложение (S), м	Описание прохождения части границ	Сведения о согласовании местоположения границ (согласовано/спорное)
от т.	до т.			
1	2	3	4	5
1427	479	29.63	-	-
479	478	19.85	-	-
478	1431	30.05	-	-

2. Сведения о частях границ уточняемого земельного участка с кадастровым номером 16:16:213101:1509 :				
Обозначение части границ		Горизонтальное проложение (S), м	Описание прохождения части границ	Сведения о согласовании местоположения границ (согласовано/спорное)
от т.	до т.			
1	2	3	4	5
1431	1415	19.98	-	-
1415	1427	0.39	-	-
3. Сведения о характеристиках уточняемого земельного участка с кадастровым номером 16:16:213101:1509 :				
№ п/п	Наименование характеристики			Значение характеристики
1	2			3
1.	Адрес земельного участка			-
1.1.	Сведения о местоположении земельного участка (при отсутствии адреса) в структурированном в соответствии с федеральной информационной адресной системой виде			-
1.2.	Дополнительные сведения о местоположении земельного участка			-
2.	Площадь земельного участка ± величина погрешности определения (вычисления) площади ($P \pm \Delta P$), м ²			601 ± 17
3.	Формула, примененная для расчета предельной допустимой погрешности определения площади земельного участка, с подставленными значениями и итоговые (вычисленные) значения (ΔP), м ²			$\Delta P = 3.5 * M_t * \sqrt{P} = 3.5 * 0,2 * \sqrt{601} = 17$
4.	Площадь земельного участка согласно сведениям Единого государственного реестра недвижимости ($P_{\text{кад}}$), м ²			600
5.	Оценка расхождения P и $P_{\text{кад}}$ ($P - P_{\text{кад}}$), м ²			1
6.	Предельные минимальный и максимальный размеры земельного участка ($R_{\text{мин}}$ и $R_{\text{макс}}$), м ²			- -
7.	Кадастровый номер или иной государственный учетный номер (инвентарный) объекта недвижимости, расположенного на земельном участке			-
8.	Вид (виды) разрешенного использования			для садоводства
8.1.	Дополнительные сведения об использовании земельного участка			-
9.	Сведения о земельных участках (землях общего пользования, территории общего пользования), посредством которых обеспечивается доступ			Земли общего пользования
10.	Иные сведения			-
4. Пояснения к сведениям об уточняемом земельном участке с кадастровым номером 16:16:213101:1509 :				
1.	-			

Сведения об уточняемых земельных участках, необходимые для исправления реестровых ошибок в сведениях о местоположении их границ

1. Сведения о характерных точках границ уточняемого земельного участка с кадастровым номером 16:16:213101:1510 :

Система координат МСК-16					Зона № 1		
Обозначение характерных точек границ	Координаты, м				Метод определения координат	Формулы, примененные для расчета средней квадратической погрешности определения координат характерных точек границ (Mt), с подставленными в такие формулы значениями и итоговые (вычисленные) значения Mt, м	Описание закрепления точки
	содержатся в Едином государственном реестре недвижимости		определены в результате выполнения комплексных кадастровых работ				
	X	Y	X	Y			
1	2	3	4	5	6	7	8
436	491067.58	1308112.18	491067.58	1308112.18	Метод спутниковых геодезических измерений (определений)	$Mt = \sqrt{(m_0^2 + m_1^2)}$	Долговременный межевой знак
435	491059.31	1308130.31	491059.24	1308130.28	Метод спутниковых геодезических измерений (определений)	$Mt = \sqrt{(m_0^2 + m_1^2)}$	Долговременный межевой знак
1360	491031.81	1308118.44	491031.81	1308118.44	Метод спутниковых геодезических измерений (определений)	$Mt = \sqrt{(m_0^2 + m_1^2)}$	Долговременный межевой знак
1432	491039.91	1308100.06	491039.91	1308100.06	Метод спутниковых геодезических измерений (определений)	$Mt = \sqrt{(m_0^2 + m_1^2)}$	Долговременный межевой знак
436	491067.58	1308112.18	491067.58	1308112.18	Метод спутниковых геодезических измерений (определений)	$Mt = \sqrt{(m_0^2 + m_1^2)}$	Долговременный межевой знак

2. Сведения о частях границ уточняемого земельного участка с кадастровым номером 16:16:213101:1510 :

Обозначение части границ		Горизонтальное проложение (S), м	Описание прохождения части границ	Сведения о согласовании местоположения границ (согласовано/спорное)
от т.	до т.			
1	2	3	4	5
436	435	19.93	-	-
435	1360	29.88	-	-
1360	1432	20.09	-	-
1432	436	30.21	-	-

3. Сведения о характеристиках уточняемого земельного участка с кадастровым номером 16:16:213101:1510 :		
№ п/п	Наименование характеристики	Значение характеристики
1	2	3
1.	Адрес земельного участка	-
1.1.	Сведения о местоположении земельного участка (при отсутствии адреса) в структурированном в соответствии с федеральной информационной адресной системой виде	-
1.2.	Дополнительные сведения о местоположении земельного участка	-
2.	Площадь земельного участка ± величина погрешности определения (вычисления) площади ($P \pm \Delta P$), м ²	601 ± 17
3.	Формула, примененная для расчета предельной допустимой погрешности определения площади земельного участка, с подставленными значениями и итоговые (вычисленные) значения (ΔP), м ²	$\Delta P = 3.5 * M_t * \sqrt{P} = 3.5 * 0,2 * \sqrt{601} = 17$
4.	Площадь земельного участка согласно сведениям Единого государственного реестра недвижимости ($P_{\text{кад}}$), м ²	602
5.	Оценка расхождения P и $P_{\text{кад}}$ ($P - P_{\text{кад}}$), м ²	1
6.	Предельные минимальный и максимальный размеры земельного участка ($P_{\text{мин}}$ и $P_{\text{макс}}$), м ²	- -
7.	Кадастровый номер или иной государственный учетный номер (инвентарный) объекта недвижимости, расположенного на земельном участке	-
8.	Вид (виды) разрешенного использования	для садоводства
8.1.	Дополнительные сведения об использовании земельного участка	-
9.	Сведения о земельных участках (землях общего пользования, территории общего пользования), посредством которых обеспечивается доступ	Земли общего пользования
10.	Иные сведения	-
4. Пояснения к сведениям об уточняемом земельном участке с кадастровым номером 16:16:213101:1510 :		
1.	-	

Сведения об уточняемых земельных участках, необходимые для исправления реестровых ошибок в сведениях о местоположении их границ

1. Сведения о характерных точках границ уточняемого земельного участка с кадастровым номером 16:16:213101:1516 :

Система координат МСК-16

Зона № 1

Обозначение характерных точек границ	Координаты, м				Метод определения координат	Формулы, примененные для расчета средней квадратической погрешности определения координат характерных точек границ (Mt), с подставленными в такие формулы значениями и итоговые (вычисленные) значения Mt, м	Описание закрепления точки
	содержатся в Едином государственном реестре недвижимости		определены в результате выполнения комплексных кадастровых работ				
	X	Y	X	Y			
1	2	3	4	5	6	7	8
1433	490921.16	1307719.88	490921.16	1307719.88	Метод спутниковых геодезических измерений (определений)	$Mt = \sqrt{(m_0^2 + m_1^2)}$	Долговременный межевой знак
1434	490919.50	1307750.62	490919.50	1307750.62	Метод спутниковых геодезических измерений (определений)	$Mt = \sqrt{(m_0^2 + m_1^2)}$	Долговременный межевой знак
н271У	-	-	490906.38	1307749.91	Метод спутниковых геодезических измерений (определений)	$Mt = \sqrt{(m_0^2 + m_1^2)}$	Долговременный межевой знак
1435	490899.26	1307749.74	490899.26	1307749.74	Метод спутниковых геодезических измерений (определений)	$Mt = \sqrt{(m_0^2 + m_1^2)}$	Долговременный межевой знак
1436	490900.84	1307728.37	490900.32	1307732.72	Метод спутниковых геодезических измерений (определений)	$Mt = \sqrt{(m_0^2 + m_1^2)}$	Долговременный межевой знак
н272У	-	-	490900.59	1307726.48	Метод спутниковых геодезических измерений (определений)	$Mt = \sqrt{(m_0^2 + m_1^2)}$	Долговременный межевой знак
1397	490901.08	1307719.83	490900.95	1307720.43	Метод спутниковых геодезических измерений (определений)	$Mt = \sqrt{(m_0^2 + m_1^2)}$	Долговременный межевой знак
н270У	-	-	490900.99	1307719.43	Метод спутниковых геодезических измерений (определений)	$Mt = \sqrt{(m_0^2 + m_1^2)}$	Долговременный межевой знак
1433	490921.16	1307719.88	490921.16	1307719.88	Метод спутниковых геодезических измерений (определений)	$Mt = \sqrt{(m_0^2 + m_1^2)}$	Долговременный межевой знак

2. Сведения о частях границ уточняемого земельного участка с кадастровым номером 16:16:213101:1516 :				
Обозначение части границ		Горизонтальное проложение (S), м	Описание прохождения части границ	Сведения о согласовании местоположения границ (согласовано/спорное)
от т.	до т.			
1	2	3	4	5
1433	1434	30.78	-	-
1434	н271У	13.14	-	-
н271У	1435	7.12	-	-
1435	1436	17.05	-	-
1436	н272У	6.25	-	-
н272У	1397	6.06	-	-
1397	н270У	1.00	-	-
н270У	1433	20.18	-	-
3. Сведения о характеристиках уточняемого земельного участка с кадастровым номером 16:16:213101:1516 :				
№ п/п	Наименование характеристики		Значение характеристики	
1	2		3	
1.	Адрес земельного участка		-	
1.1.	Сведения о местоположении земельного участка (при отсутствии адреса) в структурированном в соответствии с федеральной информационной адресной системой виде		-	
1.2.	Дополнительные сведения о местоположении земельного участка		-	
2.	Площадь земельного участка ± величина погрешности определения (вычисления) площади ($P \pm \Delta P$), м ²		615 ± 17	
3.	Формула, примененная для расчета предельной допустимой погрешности определения площади земельного участка, с подставленными значениями и итоговые (вычисленные) значения (ΔP), м ²		$\Delta P = 3.5 * M_t * \sqrt{P} = 3.5 * 0,2 * \sqrt{615} = 17$	
4.	Площадь земельного участка согласно сведениям Единого государственного реестра недвижимости (Ркад), м ²		608	
5.	Оценка расхождения Р и Ркад (Р - Ркад), м ²		7	
6.	Предельные минимальный и максимальный размеры земельного участка (Рмин и Рмакс), м ²		- -	
7.	Кадастровый номер или иной государственный учетный номер (инвентарный) объекта недвижимости, расположенного на земельном участке		16:16:213101:1619	
8.	Вид (виды) разрешенного использования		для садоводства	
8.1.	Дополнительные сведения об использовании земельного участка		-	
9.	Сведения о земельных участках (землях общего пользования, территории общего пользования), посредством которых обеспечивается доступ		Земли общего пользования	
10.	Иные сведения		-	
4. Пояснения к сведениям об уточняемом земельном участке с кадастровым номером 16:16:213101:1516 :				
1.	-			

Сведения об уточняемых земельных участках, необходимые для исправления реестровых ошибок в сведениях о местоположении их границ

1. Сведения о характерных точках границ уточняемого земельного участка с кадастровым номером 16:16:213101:1553 :

Система координат МСК-16

Зона № 1

Обозначение характерных точек границ	Координаты, м				Метод определения координат	Формулы, примененные для расчета средней квадратической погрешности определения координат характерных точек границ (Mt), с подставленными в такие формулы значениями и итоговые (вычисленные) значения Mt, м	Описание закрепления точки
	содержатся в Едином государственном реестре недвижимости		определены в результате выполнения комплексных кадастровых работ				
	X	Y	X	Y			
1	2	3	4	5	6	7	8
1437	490984.48	1307978.95	490984.48	1307978.95	Метод спутниковых геодезических измерений (определений)	$Mt = \sqrt{(m_0^2 + m_1^2)}$	Долговременный межевой знак
1307	490976.26	1307997.04	490976.26	1307997.04	Метод спутниковых геодезических измерений (определений)	$Mt = \sqrt{(m_0^2 + m_1^2)}$	Долговременный межевой знак
952	490949.09	1307985.02	490948.81	1307984.87	Метод спутниковых геодезических измерений (определений)	$Mt = \sqrt{(m_0^2 + m_1^2)}$	Долговременный межевой знак
1353	-	-	490948.48	1307984.33	Метод спутниковых геодезических измерений (определений)	$Mt = \sqrt{(m_0^2 + m_1^2)}$	Долговременный межевой знак
н262У	-	-	490950.95	1307977.97	Метод спутниковых геодезических измерений (определений)	$Mt = \sqrt{(m_0^2 + m_1^2)}$	Долговременный межевой знак
н261У	-	-	490953.11	1307973.19	Метод спутниковых геодезических измерений (определений)	$Mt = \sqrt{(m_0^2 + m_1^2)}$	Долговременный межевой знак
1352	-	-	490956.17	1307966.67	Метод спутниковых геодезических измерений (определений)	$Mt = \sqrt{(m_0^2 + m_1^2)}$	Долговременный межевой знак
1438	490957.20	1307966.71	490957.13	1307966.47	Метод спутниковых геодезических измерений (определений)	$Mt = \sqrt{(m_0^2 + m_1^2)}$	Долговременный межевой знак
1437	490984.48	1307978.95	490984.48	1307978.95	Метод спутниковых геодезических измерений (определений)	$Mt = \sqrt{(m_0^2 + m_1^2)}$	Долговременный межевой знак

2. Сведения о частях границ уточняемого земельного участка с кадастровым номером 16:16:213101:1553 :				
Обозначение части границ		Горизонтальное проложение (S), м	Описание прохождения части границ	Сведения о согласовании местоположения границ (согласовано/спорное)
от т.	до т.			
1	2	3	4	5
1437	1307	19.87	-	-
1307	952	30.03	-	-
952	1353	0.63	-	-
1353	н262У	6.82	-	-
н262У	н261У	5.25	-	-
н261У	1352	7.20	-	-
1352	1438	0.98	-	-
1438	1437	30.06	-	-
3. Сведения о характеристиках уточняемого земельного участка с кадастровым номером 16:16:213101:1553 :				
№ п/п	Наименование характеристики		Значение характеристики	
1	2		3	
1.	Адрес земельного участка		-	
1.1.	Сведения о местоположении земельного участка (при отсутствии адреса) в структурированном в соответствии с федеральной информационной адресной системой виде		-	
1.2.	Дополнительные сведения о местоположении земельного участка		-	
2.	Площадь земельного участка ± величина погрешности определения (вычисления) площади ($P \pm \Delta P$), м ²		618 ± 17	
3.	Формула, примененная для расчета предельной допустимой погрешности определения площади земельного участка, с подставленными значениями и итоговые (вычисленные) значения (ΔP), м ²		$\Delta P = 3.5 * M_t * \sqrt{P} = 3.5 * 0.2 * \sqrt{618} = 17$	
4.	Площадь земельного участка согласно сведениям Единого государственного реестра недвижимости (Р _{кад}), м ²		595	
5.	Оценка расхождения Р и Р _{кад} (Р - Р _{кад}), м ²		23	
6.	Предельные минимальный и максимальный размеры земельного участка (Р _{мин} и Р _{макс}), м ²		-	
7.	Кадастровый номер или иной государственный учетный номер (инвентарный) объекта недвижимости, расположенного на земельном участке		-	
8.	Вид (виды) разрешенного использования		Для ведения садоводства	
8.1.	Дополнительные сведения об использовании земельного участка		-	
9.	Сведения о земельных участках (землях общего пользования, территории общего пользования), посредством которых обеспечивается доступ		Земли общего пользования	
10.	Иные сведения		-	
4. Пояснения к сведениям об уточняемом земельном участке с кадастровым номером 16:16:213101:1553 :				
1.	-			

Сведения об уточняемых земельных участках, необходимые для исправления реестровых ошибок в сведениях о местоположении их границ

1. Сведения о характерных точках границ уточняемого земельного участка с кадастровым номером 16:16:213101:1605 :

Система координат МСК-16

Зона № 1

Обозначение характерных точек границ	Координаты, м				Метод определения координат	Формулы, примененные для расчета средней квадратической погрешности определения координат характерных точек границ (Mt), с подставленными в такие формулы значениями и итоговые (вычисленные) значения Mt, м	Описание закрепления точки
	содержатся в Едином государственном реестре недвижимости		определены в результате выполнения комплексных кадастровых работ				
	X	Y	X	Y			
1	2	3	4	5	6	7	8
1195	490500.37	1307958.89	490500.46	1307959.08	Метод спутниковых геодезических измерений (определений)	$Mt = \sqrt{(m_0^2 + m_1^2)}$	Долговременный межевой знак
167	490469.62	1307952.39	490469.62	1307952.39	Метод спутниковых геодезических измерений (определений)	$Mt = \sqrt{(m_0^2 + m_1^2)}$	Долговременный межевой знак
166	490467.54	1307949.56	490467.56	1307949.37	Метод спутниковых геодезических измерений (определений)	$Mt = \sqrt{(m_0^2 + m_1^2)}$	Долговременный межевой знак
166	490468.04	1307943.90	490468.04	1307943.90	Метод спутниковых геодезических измерений (определений)	$Mt = \sqrt{(m_0^2 + m_1^2)}$	Долговременный межевой знак
165	490468.71	1307941.47	490468.71	1307941.47	Метод спутниковых геодезических измерений (определений)	$Mt = \sqrt{(m_0^2 + m_1^2)}$	Долговременный межевой знак
164	490469.80	1307938.70	490469.80	1307938.70	Метод спутниковых геодезических измерений (определений)	$Mt = \sqrt{(m_0^2 + m_1^2)}$	Долговременный межевой знак
163	490471.82	1307936.66	490471.82	1307936.66	Метод спутниковых геодезических измерений (определений)	$Mt = \sqrt{(m_0^2 + m_1^2)}$	Долговременный межевой знак
161	490474.40	1307935.01	490474.56	1307935.22	Метод спутниковых геодезических измерений (определений)	$Mt = \sqrt{(m_0^2 + m_1^2)}$	Долговременный межевой знак
1439	490477.41	1307934.40	490477.58	1307934.64	Метод спутниковых геодезических измерений (определений)	$Mt = \sqrt{(m_0^2 + m_1^2)}$	Долговременный межевой знак

1. Сведения о характерных точках границ уточняемого земельного участка с кадастровым номером 16:16:213101:1605 :							
Система координат МСК-16						Зона № 1	
Обозначение характерных точек границ	Координаты, м				Метод определения координат	Формулы, примененные для расчета средней квадратической погрешности определения координат характерных точек границ (Mt), с подставленными в такие формулы значениями и итоговые (вычисленные) значения Mt, м	Описание закрепления точки
	содержатся в Едином государственном реестре недвижимости		определены в результате выполнения комплексных кадастровых работ				
	X	Y	X	Y			
1	2	3	4	5	6	7	8
160	490502.87	1307933.79	490500.04	1307933.64	Метод спутниковых геодезических измерений (определений)	$Mt = \sqrt{(m_0^2 + m_1^2)}$	Долговременный межевой знак
159	490522.44	1307933.11	490516.06	1307933.02	Метод спутниковых геодезических измерений (определений)	$Mt = \sqrt{(m_0^2 + m_1^2)}$	Долговременный межевой знак
158	490525.81	1307933.05	490522.52	1307932.66	Метод спутниковых геодезических измерений (определений)	$Mt = \sqrt{(m_0^2 + m_1^2)}$	Долговременный межевой знак
157	490529.81	1307933.70	490529.58	1307934.24	Метод спутниковых геодезических измерений (определений)	$Mt = \sqrt{(m_0^2 + m_1^2)}$	Долговременный межевой знак
156	490538.72	1307936.00	490538.72	1307936.00	Метод спутниковых геодезических измерений (определений)	$Mt = \sqrt{(m_0^2 + m_1^2)}$	Долговременный межевой знак
1440	490537.18	1307941.41	-	-	-	0.2	Долговременный межевой знак
1441	490537.05	1307942.38	-	-	-	0.2	Долговременный межевой знак
1442	490536.62	1307944.34	490536.62	1307944.34	Метод спутниковых геодезических измерений (определений)	$Mt = \sqrt{(m_0^2 + m_1^2)}$	Долговременный межевой знак
1191	490530.11	1307966.47	490529.96	1307966.61	Метод спутниковых геодезических измерений (определений)	$Mt = \sqrt{(m_0^2 + m_1^2)}$	Долговременный межевой знак
1195	490500.37	1307958.89	490500.46	1307959.08	Метод спутниковых геодезических измерений (определений)	$Mt = \sqrt{(m_0^2 + m_1^2)}$	Долговременный межевой знак

2. Сведения о частях границ уточняемого земельного участка с кадастровым номером 16:16:213101:1605 :

Обозначение части границ		Горизонтальное проложение (S), м	Описание прохождения части границ	Сведения о согласовании местоположения границ (согласовано/спорное)
от т.	до т.			
1	2	3	4	5
1195	167	31.56	-	-
167	166	3.66	-	-
166	166	5.49	-	-
166	165	2.52	-	-
165	164	2.98	-	-
164	163	2.87	-	-
163	161	3.10	-	-
161	1439	3.08	-	-
1439	160	22.48	-	-
160	159	16.03	-	-
159	158	6.47	-	-
158	157	7.23	-	-
157	156	9.31	-	-
156	1442	8.60	-	-
1442	1191	23.24	-	-
1191	1195	30.45	-	-

3. Сведения о характеристиках уточняемого земельного участка с кадастровым номером 16:16:213101:1605 :

№ п/п	Наименование характеристики	Значение характеристики
1	2	3
1.	Адрес земельного участка	-
1.1.	Сведения о местоположении земельного участка (при отсутствии адреса) в структурированном в соответствии с федеральной информационной адресной системой виде	-
1.2.	Дополнительные сведения о местоположении земельного участка	-
2.	Площадь земельного участка ± величина погрешности определения (вычисления) площади ($P \pm \Delta P$), м ²	1687 ± 29
3.	Формула, примененная для расчета предельной допустимой погрешности определения площади земельного участка, с подставленными значениями и итоговые (вычисленные) значения (ΔP), м ²	$\Delta P = 3.5 * M_t * \sqrt{P} = 3.5 * 0,2 * \sqrt{1687} = 29$
4.	Площадь земельного участка согласно сведениям Единого государственного реестра недвижимости (Ркад), м ²	1679
5.	Оценка расхождения Р и Ркад (Р - Ркад), м ²	8
6.	Предельные минимальный и максимальный размеры земельного участка (Рмин и Рмакс), м ²	- -
7.	Кадастровый номер или иной государственный учетный номер (инвентарный) объекта недвижимости, расположенного на земельном участке	16:16:213101:1268 16:16:213101:1167
8.	Вид (виды) разрешенного использования	Садоводство
8.1.	Дополнительные сведения об использовании земельного участка	-

3. Сведения о характеристиках уточняемого земельного участка с кадастровым номером 16:16:213101:1605 :

№ п/п	Наименование характеристики	Значение характеристики
1	2	3
9.	Сведения о земельных участках (землях общего пользования, территории общего пользования), посредством которых обеспечивается доступ	Земли общего пользования
10.	Иные сведения	-

4. Пояснения к сведениям об уточняемом земельном участке с кадастровым номером 16:16:213101:1605 :

1.	-
----	---

Сведения об уточняемых земельных участках, необходимые для исправления реестровых ошибок в сведениях о местоположении их границ

1. Сведения о характерных точках границ уточняемого земельного участка с кадастровым номером 16:16:213101:1646 :

Система координат МСК-16

Зона № 1

Обозначение характерных точек границ	Координаты, м				Метод определения координат	Формулы, примененные для расчета средней квадратической погрешности определения координат характерных точек границ (Mt), с подставленными в такие формулы значениями и итоговые (вычисленные) значения Mt, м	Описание закрепления точки
	содержатся в Едином государственном реестре недвижимости		определены в результате выполнения комплексных кадастровых работ				
	X	Y	X	Y			
1	2	3	4	5	6	7	8
1280	491154.28	1308361.49	491154.08	1308362.12	Метод спутниковых геодезических измерений (определений)	$Mt = \sqrt{(m_0^2 + m_1^2)}$	Долговременный межевой знак
н70У	-	-	491148.26	1308361.66	Метод спутниковых геодезических измерений (определений)	$Mt = \sqrt{(m_0^2 + m_1^2)}$	Долговременный межевой знак
н69У	-	-	491121.67	1308357.71	Метод спутниковых геодезических измерений (определений)	$Mt = \sqrt{(m_0^2 + m_1^2)}$	Долговременный межевой знак
381	-	-	491109.80	1308355.62	Метод спутниковых геодезических измерений (определений)	$Mt = \sqrt{(m_0^2 + m_1^2)}$	Долговременный межевой знак
1443	491108.24	1308353.82	491108.42	1308353.41	Метод спутниковых геодезических измерений (определений)	$Mt = \sqrt{(m_0^2 + m_1^2)}$	Долговременный межевой знак
1297	491117.13	1308333.58	491117.21	1308333.44	Метод спутниковых геодезических измерений (определений)	$Mt = \sqrt{(m_0^2 + m_1^2)}$	Долговременный межевой знак
1282	491145.17	1308344.78	491144.89	1308344.64	Метод спутниковых геодезических измерений (определений)	$Mt = \sqrt{(m_0^2 + m_1^2)}$	Долговременный межевой знак
н254У	-	-	491150.30	1308346.86	Метод спутниковых геодезических измерений (определений)	$Mt = \sqrt{(m_0^2 + m_1^2)}$	Долговременный межевой знак
1281	491158.79	1308350.68	491158.83	1308350.58	Метод спутниковых геодезических измерений (определений)	$Mt = \sqrt{(m_0^2 + m_1^2)}$	Долговременный межевой знак

1. Сведения о характерных точках границ уточняемого земельного участка с кадастровым номером 16:16:213101:1646 :							
Система координат МСК-16							Зона № 1
Обозначение характерных точек границ	Координаты, м				Метод определения координат	Формулы, примененные для расчета средней квадратической погрешности определения координат характерных точек границ (Mt), с подставленными в такие формулы значениями и итоговые (вычисленные) значения Mt, м	Описание закрепления точки
	содержатся в Едином государственном реестре недвижимости		определены в результате выполнения комплексных кадастровых работ				
	X	Y	X	Y			
1	2	3	4	5	6	7	8
1280	491154.28	1308361.49	491154.08	1308362.12	Метод спутниковых геодезических измерений (определений)	$Mt = \sqrt{(m_0^2 + m_1^2)}$	Долговременный межевой знак
2. Сведения о частях границ уточняемого земельного участка с кадастровым номером 16:16:213101:1646 :							
Обозначение части границ		Горизонтальное проложение (S), м	Описание прохождения части границ	Сведения о согласовании местоположения границ (согласовано/спорное)			
от т.	до т.						
1	2	3	4	5			
1280	н70У	5.84	-	-			
н70У	н69У	26.88	-	-			
н69У	381	12.05	-	-			
381	1443	2.61	-	-			
1443	1297	21.82	-	-			
1297	1282	29.86	-	-			
1282	н254У	5.85	-	-			
н254У	1281	9.31	-	-			
1281	1280	12.48	-	-			
3. Сведения о характеристиках уточняемого земельного участка с кадастровым номером 16:16:213101:1646 :							
№ п/п	Наименование характеристики				Значение характеристики		
1	2				3		
1.	Адрес земельного участка				-		
1.1.	Сведения о местоположении земельного участка (при отсутствии адреса) в структурированном в соответствии с федеральной информационной адресной системой виде				-		
1.2.	Дополнительные сведения о местоположении земельного участка				-		
2.	Площадь земельного участка ± величина погрешности определения (вычисления) площади (P ± ΔP), м2				837 ± 20		
3.	Формула, примененная для расчета предельной допустимой погрешности определения площади земельного участка, с подставленными значениями и итоговые (вычисленные) значения (ΔP), м2				$\Delta P = 3.5 * Mt * \sqrt{P} = 3.5 * 0,2 * \sqrt{837} = 20$		
4.	Площадь земельного участка согласно сведениям Единого государственного реестра недвижимости (Pкад), м2				770		
5.	Оценка расхождения P и Pкад (P - Pкад), м2				67		

3. Сведения о характеристиках уточняемого земельного участка с кадастровым номером 16:16:213101:1646 :

№ п/п	Наименование характеристики	Значение характеристики
1	2	3
6.	Предельные минимальный и максимальный размеры земельного участка (Рмин и Рмакс), м2	- -
7.	Кадастровый номер или иной государственный учетный номер (инвентарный) объекта недвижимости, расположенного на земельном участке	-
8.	Вид (виды) разрешенного использования	для садоводства
8.1.	Дополнительные сведения об использовании земельного участка	-
9.	Сведения о земельных участках (землях общего пользования, территории общего пользования), посредством которых обеспечивается доступ	Земли общего пользования
10.	Иные сведения	-

4. Пояснения к сведениям об уточняемом земельном участке с кадастровым номером 16:16:213101:1646 :

1.	-
----	---

Сведения об уточняемых земельных участках, необходимые для исправления реестровых ошибок в сведениях о местоположении их границ

1. Сведения о характерных точках границ уточняемого земельного участка с кадастровым номером 16:16:213101:1905 :

Система координат МСК-16					Зона № 1		
Обозначение характерных точек границ	Координаты, м				Метод определения координат	Формулы, примененные для расчета средней квадратической погрешности определения координат характерных точек границ (Mt), с подставленными в такие формулы значениями и итоговые (вычисленные) значения Mt, м	Описание закрепления точки
	содержатся в Едином государственном реестре недвижимости		определены в результате выполнения комплексных кадастровых работ				
	X	Y	X	Y			
1	2	3	4	5	6	7	8
1444	490890.26	1307871.23	490890.00	1307871.11	Метод спутниковых геодезических измерений (определений)	$Mt = \sqrt{(m_0^2 + m_1^2)}$	Долговременный межевой знак
1445	490881.74	1307890.00	490881.74	1307890.00	Метод спутниковых геодезических измерений (определений)	$Mt = \sqrt{(m_0^2 + m_1^2)}$	Долговременный межевой знак
1446	490880.15	1307893.51	490880.15	1307893.51	Метод спутниковых геодезических измерений (определений)	$Mt = \sqrt{(m_0^2 + m_1^2)}$	Долговременный межевой знак
1447	490873.75	1307907.65	490873.75	1307907.65	Метод спутниковых геодезических измерений (определений)	$Mt = \sqrt{(m_0^2 + m_1^2)}$	Долговременный межевой знак
1448	490845.90	1307895.20	490846.05	1307895.12	Метод спутниковых геодезических измерений (определений)	$Mt = \sqrt{(m_0^2 + m_1^2)}$	Долговременный межевой знак
1043	490854.10	1307877.64	490854.10	1307877.64	Метод спутниковых геодезических измерений (определений)	$Mt = \sqrt{(m_0^2 + m_1^2)}$	Долговременный межевой знак
1449	490860.12	1307864.75	490860.12	1307864.75	Метод спутниковых геодезических измерений (определений)	$Mt = \sqrt{(m_0^2 + m_1^2)}$	Долговременный межевой знак
1042	490862.66	1307858.73	490862.54	1307858.84	Метод спутниковых геодезических измерений (определений)	$Mt = \sqrt{(m_0^2 + m_1^2)}$	Долговременный межевой знак
1450	490873.34	1307863.83	-	-	-	0.2	Долговременный межевой знак

1. Сведения о характерных точках границ уточняемого земельного участка с кадастровым номером 16:16:213101:1905 :							
Система координат МСК-16							Зона № 1
Обозначение характерных точек границ	Координаты, м				Метод определения координат	Формулы, примененные для расчета средней квадратической погрешности определения координат характерных точек границ (Mt), с подставленными в такие формулы значениями и итоговые (вычисленные) значения Mt, м	Описание закрепления точки
	содержатся в Едином государственном реестре недвижимости		определены в результате выполнения комплексных кадастровых работ				
	X	Y	X	Y			
1	2	3	4	5	6	7	8
1444	490890.26	1307871.23	490890.00	1307871.11	Метод спутниковых геодезических измерений (определений)	$Mt = \sqrt{(m_0^2 + m_1^2)}$	Долговременный межевой знак
2. Сведения о частях границ уточняемого земельного участка с кадастровым номером 16:16:213101:1905 :							
Обозначение части границ		Горизонтальное проложение (S), м	Описание прохождения части границ	Сведения о согласовании местоположения границ (согласовано/спорное)			
от т.	до т.						
1	2	3	4	5			
1444	1445	20.62	-	-			
1445	1446	3.85	-	-			
1446	1447	15.52	-	-			
1447	1448	30.40	-	-			
1448	1043	19.24	-	-			
1043	1449	14.23	-	-			
1449	1042	6.39	-	-			
1042	1444	30.08	-	-			
3. Сведения о характеристиках уточняемого земельного участка с кадастровым номером 16:16:213101:1905 :							
№ п/п	Наименование характеристики				Значение характеристики		
1	2				3		
1.	Адрес земельного участка				-		
1.1.	Сведения о местоположении земельного участка (при отсутствии адреса) в структурированном в соответствии с федеральной информационной адресной системой виде				-		
1.2.	Дополнительные сведения о местоположении земельного участка				-		
2.	Площадь земельного участка ± величина погрешности определения (вычисления) площади (P ± ΔP), м2				1206 ± 24		
3.	Формула, примененная для расчета предельной допустимой погрешности определения площади земельного участка, с подставленными значениями и итоговые (вычисленные) значения (ΔP), м2				$\Delta P = 3.5 * Mt * \sqrt{P} = 3.5 * 0,2 * \sqrt{1206} = 24$		
4.	Площадь земельного участка согласно сведениям Единого государственного реестра недвижимости (P _{кад}), м2				1210		
5.	Оценка расхождения P и P _{кад} (P - P _{кад}), м2				4		

3. Сведения о характеристиках уточняемого земельного участка с кадастровым номером 16:16:213101:1905 :

№ п/п	Наименование характеристики	Значение характеристики
1	2	3
6.	Предельные минимальный и максимальный размеры земельного участка (Рмин и Рмакс), м2	- -
7.	Кадастровый номер или иной государственный учетный номер (инвентарный) объекта недвижимости, расположенного на земельном участке	16:16:213101:1511
8.	Вид (виды) разрешенного использования	для садоводства
8.1.	Дополнительные сведения об использовании земельного участка	-
9.	Сведения о земельных участках (землях общего пользования, территории общего пользования), посредством которых обеспечивается доступ	Земли общего пользования
10.	Иные сведения	-

4. Пояснения к сведениям об уточняемом земельном участке с кадастровым номером 16:16:213101:1905 :

1.	-
----	---

Сведения об уточняемых земельных участках, необходимые для исправления реестровых ошибок в сведениях о местоположении их границ

1. Сведения о характерных точках границ уточняемого земельного участка с кадастровым номером 16:16:213101:1920 :

Система координат МСК-16

Зона № 1

Обозначение характерных точек границ	Координаты, м				Метод определения координат	Формулы, примененные для расчета средней квадратической погрешности определения координат характерных точек границ (Mt), с подставленными в такие формулы значениями и итоговые (вычисленные) значения Mt, м	Описание закрепления точки
	содержатся в Едином государственном реестре недвижимости		определены в результате выполнения комплексных кадастровых работ				
	X	Y	X	Y			
1	2	3	4	5	6	7	8
1167	490571.41	1308129.92	490571.41	1308129.92	Метод спутниковых геодезических измерений (определений)	$Mt = \sqrt{(m_0^2 + m_1^2)}$	Долговременный межевой знак
1168	490544.70	1308122.30	490544.70	1308122.30	Метод спутниковых геодезических измерений (определений)	$Mt = \sqrt{(m_0^2 + m_1^2)}$	Долговременный межевой знак
1379	490552.22	1308098.71	490552.22	1308098.71	Метод спутниковых геодезических измерений (определений)	$Mt = \sqrt{(m_0^2 + m_1^2)}$	Долговременный межевой знак
1451	490571.88	1308104.81	490574.54	1308103.15	Метод спутниковых геодезических измерений (определений)	$Mt = \sqrt{(m_0^2 + m_1^2)}$	Долговременный межевой знак
1165	-	-	490579.35	1308104.20	Метод спутниковых геодезических измерений (определений)	$Mt = \sqrt{(m_0^2 + m_1^2)}$	Долговременный межевой знак
1164	490580.86	1308107.39	490578.66	1308106.76	Метод спутниковых геодезических измерений (определений)	$Mt = \sqrt{(m_0^2 + m_1^2)}$	Долговременный межевой знак
1163	490573.65	1308129.50	-	-	-	0.2	-
1452	490573.41	1308130.30	-	-	-	0.2	-
1167	490571.41	1308129.92	490571.41	1308129.92	Метод спутниковых геодезических измерений (определений)	$Mt = \sqrt{(m_0^2 + m_1^2)}$	Долговременный межевой знак

2. Сведения о частях границ уточняемого земельного участка с кадастровым номером 16:16:213101:1920 :				
Обозначение части границ		Горизонтальное проложение (S), м	Описание прохождения части границ	Сведения о согласовании местоположения границ (согласовано/спорное)
от т.	до т.			
1	2	3	4	5
1167	1168	27.78	-	-
1168	1379	24.76	-	-
1379	1451	22.76	-	-
1451	1165	4.92	-	-
1165	1164	2.65	-	-
1164	1167	24.27	-	-
3. Сведения о характеристиках уточняемого земельного участка с кадастровым номером 16:16:213101:1920 :				
№ п/п	Наименование характеристики		Значение характеристики	
1	2		3	
1.	Адрес земельного участка		-	
1.1.	Сведения о местоположении земельного участка (при отсутствии адреса) в структурированном в соответствии с федеральной информационной адресной системой виде		-	
1.2.	Дополнительные сведения о местоположении земельного участка		-	
2.	Площадь земельного участка ± величина погрешности определения (вычисления) площади ($P \pm \Delta P$), м ²		717 ± 19	
3.	Формула, примененная для расчета предельной допустимой погрешности определения площади земельного участка, с подставленными значениями и итоговые (вычисленные) значения (ΔP), м ²		$\Delta P = 3.5 * M_t * \sqrt{P} = 3.5 * 0,2 * \sqrt{717} = 19$	
4.	Площадь земельного участка согласно сведениям Единого государственного реестра недвижимости (Ркад), м ²		729	
5.	Оценка расхождения Р и Ркад ($P - P_{кад}$), м ²		12	
6.	Предельные минимальный и максимальный размеры земельного участка (Рмин и Рмакс), м ²		- -	
7.	Кадастровый номер или иной государственный учетный номер (инвентарный) объекта недвижимости, расположенного на земельном участке		16:16:213101:1551	
8.	Вид (виды) разрешенного использования		Садоводство	
8.1.	Дополнительные сведения об использовании земельного участка		-	
9.	Сведения о земельных участках (землях общего пользования, территории общего пользования), посредством которых обеспечивается доступ		Земли общего пользования	
10.	Иные сведения		-	
4. Пояснения к сведениям об уточняемом земельном участке с кадастровым номером 16:16:213101:1920 :				
1.	-			

Сведения об уточняемых земельных участках, необходимые для исправления реестровых ошибок в сведениях о местоположении их границ

1. Сведения о характерных точках границ уточняемого земельного участка с кадастровым номером 16:16:220805:29 :

Система координат МСК-16					Зона № 1		
Обозначение характерных точек границ	Координаты, м				Метод определения координат	Формулы, примененные для расчета средней квадратической погрешности определения координат характерных точек границ (Mt), с подставленными в такие формулы значениями и итоговые (вычисленные) значения Mt, м	Описание закрепления точки
	содержатся в Едином государственном реестре недвижимости		определены в результате выполнения комплексных кадастровых работ				
	X	Y	X	Y			
1	2	3	4	5	6	7	8
1453	491254.99	1308392.09	491255.06	1308391.87	Метод спутниковых геодезических измерений (определений)	$Mt = \sqrt{(m_0^2 + m_1^2)}$	Долговременный межевой знак
н273У	-	-	491257.39	1308387.10	Метод спутниковых геодезических измерений (определений)	$Mt = \sqrt{(m_0^2 + m_1^2)}$	Долговременный межевой знак
13	491273.91	1308355.90	491272.99	1308355.18	Метод спутниковых геодезических измерений (определений)	$Mt = \sqrt{(m_0^2 + m_1^2)}$	Долговременный межевой знак
12	-	-	491294.71	1308364.90	Метод спутниковых геодезических измерений (определений)	$Mt = \sqrt{(m_0^2 + m_1^2)}$	Долговременный межевой знак
1454	491296.14	1308367.57	491295.96	1308365.46	Метод спутниковых геодезических измерений (определений)	$Mt = \sqrt{(m_0^2 + m_1^2)}$	Долговременный межевой знак
1455	491276.64	1308404.24	491276.50	1308403.20	Метод спутниковых геодезических измерений (определений)	$Mt = \sqrt{(m_0^2 + m_1^2)}$	Долговременный межевой знак
1453	491254.99	1308392.09	491255.06	1308391.87	Метод спутниковых геодезических измерений (определений)	$Mt = \sqrt{(m_0^2 + m_1^2)}$	Долговременный межевой знак

2. Сведения о частях границ уточняемого земельного участка с кадастровым номером 16:16:220805:29 :

Обозначение части границ		Горизонтальное проложение (S), м	Описание прохождения части границ	Сведения о согласовании местоположения границ (согласовано/спорное)
от т.	до т.			
1	2	3	4	5
1453	н273У	5.31	-	-
н273У	13	35.53	-	-

2. Сведения о частях границ уточняемого земельного участка с кадастровым номером 16:16:220805:29 :				
Обозначение части границ		Горизонтальное проложение (S), м	Описание прохождения части границ	Сведения о согласовании местоположения границ (согласовано/спорное)
от т.	до т.			
1	2	3	4	5
13	12	23.80	-	-
12	1454	1.37	-	-
1454	1455	42.46	-	-
1455	1453	24.25	-	-
3. Сведения о характеристиках уточняемого земельного участка с кадастровым номером 16:16:220805:29 :				
№ п/п	Наименование характеристики		Значение характеристики	
1	2		3	
1.	Адрес земельного участка		-	
1.1.	Сведения о местоположении земельного участка (при отсутствии адреса) в структурированном в соответствии с федеральной информационной адресной системой виде		-	
1.2.	Дополнительные сведения о местоположении земельного участка		-	
2.	Площадь земельного участка ± величина погрешности определения (вычисления) площади (P ± ΔP), м2		1028 ± 22	
3.	Формула, примененная для расчета предельной допустимой погрешности определения площади земельного участка, с подставленными значениями и итоговые (вычисленные) значения (ΔP), м2		ΔP=3.5*Mt*√P=3.5*0,2*√1028=22	
4.	Площадь земельного участка согласно сведениям Единого государственного реестра недвижимости (Pкад), м2		1028	
5.	Оценка расхождения P и Pкад (P - Pкад), м2		-	
6.	Предельные минимальный и максимальный размеры земельного участка (Pмин и Pмакс), м2		- -	
7.	Кадастровый номер или иной государственный учетный номер (инвентарный) объекта недвижимости, расположенного на земельном участке		-	
8.	Вид (виды) разрешенного использования		Для садоводства	
8.1.	Дополнительные сведения об использовании земельного участка		-	
9.	Сведения о земельных участках (землях общего пользования, территории общего пользования), посредством которых обеспечивается доступ		Земли общего пользования	
10.	Иные сведения		-	
4. Пояснения к сведениям об уточняемом земельном участке с кадастровым номером 16:16:220805:29 :				
1.	-			

Описание местоположения зданий, сооружений, объектов незавершенного строительства на земельном участке

**1. Сведения о характерных точках контура объекта недвижимости
с кадастровым номером : 16:16:213101:1219 :**

Система координат МСК-16

Зона № 1

Обозначение характерных точек контура	Содержатся в Едином государственном реестре недвижимости			Определены в ходе выполнения комплексных кадастровых работ			Метод опреде ления коор динат	Формулы, примененные для расчета средней квадратической погрешности определения координат характерных точек (Mt), м, с подставленными в такие формулы значениями и итоговые (вычисленные) значения Mt, м
	Координаты, м		Ради ус, м	Координаты, м		Ради ус, м		
	X	Y	R	X	Y	R		
1	2	3	4	5	6	7	8	9
н471О	-	-	-	490657.47	1307795.3 2	-	Метод спутниковых геодезически х измерений (определени й)	$Mt = \sqrt{(m_0^2 + m_1^2)}$
н472О	-	-	-	490653.22	1307804.7 7	-	Метод спутниковых геодезически х измерений (определени й)	$Mt = \sqrt{(m_0^2 + m_1^2)}$
н473О	-	-	-	490645.47	1307801.5 7	-	Метод спутниковых геодезически х измерений (определени й)	$Mt = \sqrt{(m_0^2 + m_1^2)}$
н474О	-	-	-	490649.62	1307792.0 7	-	Метод спутниковых геодезически х измерений (определени й)	$Mt = \sqrt{(m_0^2 + m_1^2)}$
н471О	-	-	-	490657.47	1307795.3 2	-	Метод спутниковых геодезически х измерений (определени й)	$Mt = \sqrt{(m_0^2 + m_1^2)}$

**2. Сведения о характеристиках объекта недвижимости
с кадастровым номером : 16:16:213101:1219 :**

№ п/п	Наименование характеристики	Значение характеристики
1	2	3
1.	Вид объекта недвижимости	объект незавершенного строительства
2.	Ранее присвоенный государственный учетный номер (инвентарный) здания, сооружения, объекта незавершенного строительства	-
3.	Кадастровый номер земельного участка (земельных участков), в границах которого (которых) расположены здание, сооружение, объект незавершенного строительства	16:16:213101:456

2. Сведения о характеристиках объекта недвижимости с кадастровым номером : 16:16:213101:1219 :

№ п/п	Наименование характеристики	Значение характеристики
1	2	3
4.	Уникальный учетный номер кадастрового квартала, в границах которого расположены здание, сооружение, объект незавершенного строительства	16:16:213101
5.	Адрес здания, сооружения, объекта незавершенного строительства	Российская Федерация, Республика Татарстан (Татарстан), район Высокогорский, сельское поселение Дачное, садовое некоммерческое товарищество Крутушка-1
5.1.	Сведения о местоположении здания, сооружения, объекта незавершенного строительства (при отсутствии адреса) в структурированном в соответствии с федеральной информационной адресной системой виде	-
5.2.	Дополнительные сведения о местоположении	-
6.	Иные сведения	-

3. Пояснения к сведениям об объекте недвижимости с кадастровым номером 16:16:213101:1219 :

1.	-

Описание местоположения зданий, сооружений, объектов незавершенного строительства на земельном участке

**1. Сведения о характерных точках контура объекта недвижимости
с кадастровым номером : 16:16:213101:1494 :**

Система координат МСК-16

Зона № 1

Обозначение характерных точек контура	Содержатся в Едином государственном реестре недвижимости			Определены в ходе выполнения комплексных кадастровых работ			Метод опреде ления коор динат	Формулы, примененные для расчета средней квадратической погрешности определения координат характерных точек (Mt), м, с подставленными в такие формулы значениями и итоговые (вычисленные) значения Mt, м
	Координаты, м		Ради ус, м	Координаты, м		Ради ус, м		
	X	Y	R	X	Y	R		
1	2	3	4	5	6	7	8	9
н4750	-	-	-	490696.58	1308035.5 7	-	Метод спутниковых геодезически х измерений (определени й)	$Mt = \sqrt{(m_0^2 + m_1^2)}$
н4760	-	-	-	490699.83	1308037.0 2	-	Метод спутниковых геодезически х измерений (определени й)	$Mt = \sqrt{(m_0^2 + m_1^2)}$
н4770	-	-	-	490697.43	1308042.8 7	-	Метод спутниковых геодезически х измерений (определени й)	$Mt = \sqrt{(m_0^2 + m_1^2)}$
н4780	-	-	-	490694.08	1308041.4 2	-	Метод спутниковых геодезически х измерений (определени й)	$Mt = \sqrt{(m_0^2 + m_1^2)}$
н4750	-	-	-	490696.58	1308035.5 7	-	Метод спутниковых геодезически х измерений (определени й)	$Mt = \sqrt{(m_0^2 + m_1^2)}$

**2. Сведения о характеристиках объекта недвижимости
с кадастровым номером : 16:16:213101:1494 :**

№ п/п	Наименование характеристики	Значение характеристики
1	2	3
1.	Вид объекта недвижимости	сооружение
2.	Ранее присвоенный государственный учетный номер (инвентарный) здания, сооружения, объекта незавершенного строительства	-
3.	Кадастровый номер земельного участка (земельных участков), в границах которого (которых) расположены здание, сооружение, объект незавершенного строительства	16:16:213101:1141

2. Сведения о характеристиках объекта недвижимости с кадастровым номером : 16:16:213101:1494 :

№ п/п	Наименование характеристики	Значение характеристики
1	2	3
4.	Уникальный учетный номер кадастрового квартала, в границах которого расположены здание, сооружение, объект незавершенного строительства	16:16:213101
5.	Адрес здания, сооружения, объекта незавершенного строительства	Российская Федерация, Республика Татарстан (Татарстан), район Высокогорский
5.1.	Сведения о местоположении здания, сооружения, объекта незавершенного строительства (при отсутствии адреса) в структурированном в соответствии с федеральной информационной адресной системой виде	-
5.2.	Дополнительные сведения о местоположении	-
6.	Иные сведения	-

3. Пояснения к сведениям об объекте недвижимости с кадастровым номером 16:16:213101:1494 :

1.	-
----	---

**Описание местоположения зданий, сооружений,
объектов незавершенного строительства на земельном участке**

**1. Сведения о характерных точках контура объекта недвижимости
с кадастровым номером : 16:16:213101:1596 :**

Система координат МСК-16

Зона № 1

Обозначение характерных точек контура	Содержатся в Едином государственном реестре недвижимости			Определены в ходе выполнения комплексных кадастровых работ			Метод опреде ления коор динат	Формулы, примененные для расчета средней квадратической погрешности определения координат характерных точек (Mt), м, с подставленными в такие формулы значениями и итоговые (вычисленные) значения Mt, м
	Координаты, м		Ради ус, м	Координаты, м		Ради ус, м		
	X	Y	R	X	Y	R		
1	2	3	4	5	6	7	8	9
н4790	-	-	-	490833.14	1308248.7 3	-	Метод спутниковых геодезически х измерений (определени й)	$Mt = \sqrt{(m_0^2 + m_1^2)}$
н4800	-	-	-	490831.93	1308251.1 7	-	Метод спутниковых геодезически х измерений (определени й)	$Mt = \sqrt{(m_0^2 + m_1^2)}$
н4810	-	-	-	490830.88	1308250.6 3	-	Метод спутниковых геодезически х измерений (определени й)	$Mt = \sqrt{(m_0^2 + m_1^2)}$
н4820	-	-	-	490832.01	1308248.2 0	-	Метод спутниковых геодезически х измерений (определени й)	$Mt = \sqrt{(m_0^2 + m_1^2)}$
н4790	-	-	-	490833.14	1308248.7 3	-	Метод спутниковых геодезически х измерений (определени й)	$Mt = \sqrt{(m_0^2 + m_1^2)}$

**2. Сведения о характеристиках объекта недвижимости
с кадастровым номером : 16:16:213101:1596 :**

№ п/п	Наименование характеристики	Значение характеристики
1	2	3
1.	Вид объекта недвижимости	сооружение
2.	Ранее присвоенный государственный учетный номер (инвентарный) здания, сооружения, объекта незавершенного строительства	-
3.	Кадастровый номер земельного участка (земельных участков), в границах которого (которых) расположены здание, сооружение, объект незавершенного строительства	16:16:213101:228

2. Сведения о характеристиках объекта недвижимости с кадастровым номером : 16:16:213101:1596 :

№ п/п	Наименование характеристики	Значение характеристики
1	2	3
4.	Уникальный учетный номер кадастрового квартала, в границах которого расположены здание, сооружение, объект незавершенного строительства	16:16:213101
5.	Адрес здания, сооружения, объекта незавершенного строительства	Российская Федерация, Республика Татарстан (Татарстан), район Высокогорский
5.1.	Сведения о местоположении здания, сооружения, объекта незавершенного строительства (при отсутствии адреса) в структурированном в соответствии с федеральной информационной адресной системой виде	-
5.2.	Дополнительные сведения о местоположении	-
6.	Иные сведения	-

3. Пояснения к сведениям об объекте недвижимости с кадастровым номером 16:16:213101:1596 :

1.	-
----	---

Описание местоположения зданий, сооружений, объектов незавершенного строительства на земельном участке

**1. Сведения о характерных точках контура объекта недвижимости
с кадастровым номером : 16:16:000000:1342 :**

Система координат МСК-16

Зона № 1

Обозначение характерных точек контура	Содержатся в Едином государственном реестре недвижимости			Определены в ходе выполнения комплексных кадастровых работ			Метод опреде ления коор динат	Формулы, примененные для расчета средней квадратической погрешности определения координат характерных точек (Mt), м, с подставленными в такие формулы значениями и итоговые (вычисленные) значения Mt, м
	Координаты, м		Ради ус, м	Координаты, м		Ради ус, м		
	X	Y	R	X	Y	R		
1	2	3	4	5	6	7	8	9
н4830	-	-	-	491130.05	1308012.0 3	-	Метод спутниковых геодезически х измерений (определени й)	$Mt = \sqrt{(m_0^2 + m_1^2)}$
н4840	-	-	-	491135.02	1308014.0 7	-	Метод спутниковых геодезически х измерений (определени й)	$Mt = \sqrt{(m_0^2 + m_1^2)}$
н4850	-	-	-	491132.16	1308020.8 5	-	Метод спутниковых геодезически х измерений (определени й)	$Mt = \sqrt{(m_0^2 + m_1^2)}$
н4860	-	-	-	491127.28	1308018.8 5	-	Метод спутниковых геодезически х измерений (определени й)	$Mt = \sqrt{(m_0^2 + m_1^2)}$
н4870	-	-	-	491120.00	1308015.7 9	-	Метод спутниковых геодезически х измерений (определени й)	$Mt = \sqrt{(m_0^2 + m_1^2)}$
н4880	-	-	-	491122.94	1308008.8 3	-	Метод спутниковых геодезически х измерений (определени й)	$Mt = \sqrt{(m_0^2 + m_1^2)}$
н4830	-	-	-	491130.05	1308012.0 3	-	Метод спутниковых геодезически х измерений (определени й)	$Mt = \sqrt{(m_0^2 + m_1^2)}$

2. Сведения о характеристиках объекта недвижимости с кадастровым номером : 16:16:000000:1342 :

№ п/п	Наименование характеристики	Значение характеристики
1	2	3
1.	Вид объекта недвижимости	здание
2.	Ранее присвоенный государственный учетный номер (инвентарный) здания, сооружения, объекта незавершенного строительства	-
3.	Кадастровый номер земельного участка (земельных участков), в границах которого (которых) расположены здание, сооружение, объект незавершенного строительства	16:16:213101:90
4.	Уникальный учетный номер кадастрового квартала, в границах которого расположены здание, сооружение, объект незавершенного строительства	16:16:213101
5.	Адрес здания, сооружения, объекта незавершенного строительства	-
5.1.	Сведения о местоположении здания, сооружения, объекта незавершенного строительства (при отсутствии адреса) в структурированном в соответствии с федеральной информационной адресной системой виде	Российская Федерация, Республика Татарстан (Татарстан), район Высокогорский, сельское поселение Дачное, садовое некоммерческое товарищество Крутушка-1
5.2.	Дополнительные сведения о местоположении	-
6.	Иные сведения	-

3. Пояснения к сведениям об объекте недвижимости с кадастровым номером 16:16:000000:1342 :

1.	-
----	---

**Описание местоположения зданий, сооружений,
объектов незавершенного строительства на земельном участке**

**1. Сведения о характерных точках контура объекта недвижимости
с кадастровым номером : 16:16:000000:6044 :**

Система координат МСК-16

Зона № 1

Обозначение характерных точек контура	Содержатся в Едином государственном реестре недвижимости			Определены в ходе выполнения комплексных кадастровых работ			Метод опреде ления коор динат	Формулы, примененные для расчета средней квадратической погрешности определения координат характерных точек (Mt), м, с подставленными в такие формулы значениями и итоговые (вычисленные) значения Mt, м
	Координаты, м		Ради ус, м	Координаты, м		Ради ус, м		
	X	Y	R	X	Y	R		
1	2	3	4	5	6	7	8	9
н4890	-	-	-	491023.22	1308203.2 2	-	Метод спутниковых геодезически х измерений (определени й)	$Mt = \sqrt{(m_0^2 + m_1^2)}$
н4900	-	-	-	491021.00	1308208.3 8	-	Метод спутниковых геодезически х измерений (определени й)	$Mt = \sqrt{(m_0^2 + m_1^2)}$
н4910	-	-	-	491014.36	1308205.5 8	-	Метод спутниковых геодезически х измерений (определени й)	$Mt = \sqrt{(m_0^2 + m_1^2)}$
н4920	-	-	-	491016.48	1308200.3 8	-	Метод спутниковых геодезически х измерений (определени й)	$Mt = \sqrt{(m_0^2 + m_1^2)}$
н4890	-	-	-	491023.22	1308203.2 2	-	Метод спутниковых геодезически х измерений (определени й)	$Mt = \sqrt{(m_0^2 + m_1^2)}$

**2. Сведения о характеристиках объекта недвижимости
с кадастровым номером : 16:16:000000:6044 :**

№ п/п	Наименование характеристики	Значение характеристики
1	2	3
1.	Вид объекта недвижимости	здание
2.	Ранее присвоенный государственный учетный номер (инвентарный) здания, сооружения, объекта незавершенного строительства	-
3.	Кадастровый номер земельного участка (земельных участков), в границах которого (которых) расположены здание, сооружение, объект незавершенного строительства	16:16:000000:2222

2. Сведения о характеристиках объекта недвижимости с кадастровым номером : 16:16:000000:6044 :

№ п/п	Наименование характеристики	Значение характеристики
1	2	3
4.	Уникальный учетный номер кадастрового квартала, в границах которого расположены здание, сооружение, объект незавершенного строительства	16:16:213101
5.	Адрес здания, сооружения, объекта незавершенного строительства	-
5.1.	Сведения о местоположении здания, сооружения, объекта незавершенного строительства (при отсутствии адреса) в структурированном в соответствии с федеральной информационной адресной системой виде	Российская Федерация, Республика Татарстан (Татарстан), район Высокогорский, сельское поселение Дачное, садовое некоммерческое товарищество Крутушка-1
5.2.	Дополнительные сведения о местоположении	-
6.	Иные сведения	-

3. Пояснения к сведениям об объекте недвижимости с кадастровым номером 16:16:000000:6044 :

1.	-
----	---

--

**Описание местоположения зданий, сооружений,
объектов незавершенного строительства на земельном участке**

**1. Сведения о характерных точках контура объекта недвижимости
с кадастровым номером : 16:16:000000:6417 :**

Система координат МСК-16

Зона № 1

Обозначение характерных точек контура	Содержатся в Едином государственном реестре недвижимости			Определены в ходе выполнения комплексных кадастровых работ			Метод опреде ления коор динат	Формулы, примененные для расчета средней квадратической погрешности определения координат характерных точек (Mt), м, с подставленными в такие формулы значениями и итоговые (вычисленные) значения Mt, м
	Координаты, м		Ради ус, м	Координаты, м		Ради ус, м		
	X	Y	R	X	Y	R		
1	2	3	4	5	6	7	8	9
н4930	-	-	-	490791.71	1307925.4 2	-	Метод спутниковых геодезически х измерений (определени й)	$Mt = \sqrt{(m_0^2 + m_1^2)}$
н4940	-	-	-	490789.61	1307929.7 2	-	Метод спутниковых геодезически х измерений (определени й)	$Mt = \sqrt{(m_0^2 + m_1^2)}$
н4950	-	-	-	490785.02	1307927.5 2	-	Метод спутниковых геодезически х измерений (определени й)	$Mt = \sqrt{(m_0^2 + m_1^2)}$
н4960	-	-	-	490787.01	1307923.1 7	-	Метод спутниковых геодезически х измерений (определени й)	$Mt = \sqrt{(m_0^2 + m_1^2)}$
н4930	-	-	-	490791.71	1307925.4 2	-	Метод спутниковых геодезически х измерений (определени й)	$Mt = \sqrt{(m_0^2 + m_1^2)}$

**2. Сведения о характеристиках объекта недвижимости
с кадастровым номером : 16:16:000000:6417 :**

№ п/п	Наименование характеристики	Значение характеристики
1	2	3
1.	Вид объекта недвижимости	здание
2.	Ранее присвоенный государственный учетный номер (инвентарный) здания, сооружения, объекта незавершенного строительства	-
3.	Кадастровый номер земельного участка (земельных участков), в границах которого (которых) расположены здание, сооружение, объект незавершенного строительства	16:16:000000:3866

2. Сведения о характеристиках объекта недвижимости с кадастровым номером : 16:16:000000:6417 :

№ п/п	Наименование характеристики	Значение характеристики
1	2	3
4.	Уникальный учетный номер кадастрового квартала, в границах которого расположены здание, сооружение, объект незавершенного строительства	16:16:213101
5.	Адрес здания, сооружения, объекта незавершенного строительства	-
5.1.	Сведения о местоположении здания, сооружения, объекта незавершенного строительства (при отсутствии адреса) в структурированном в соответствии с федеральной информационной адресной системой виде	Российская Федерация, Республика Татарстан (Татарстан), район Высокогорский, сельское поселение Дачное, садовое некоммерческое товарищество Крутушка-1
5.2.	Дополнительные сведения о местоположении	-
6.	Иные сведения	-

3. Пояснения к сведениям об объекте недвижимости с кадастровым номером 16:16:000000:6417 :

1.	-
----	---

**Описание местоположения зданий, сооружений,
объектов незавершенного строительства на земельном участке**

**1. Сведения о характерных точках контура объекта недвижимости
с кадастровым номером : 16:16:000000:6563 :**

Система координат МСК-16

Зона № 1

Обозначение характерных точек контура	Содержатся в Едином государственном реестре недвижимости			Определены в ходе выполнения комплексных кадастровых работ			Метод опреде ления коор динат	Формулы, примененные для расчета средней квадратической погрешности определения координат характерных точек (Mt), м, с подставленными в такие формулы значениями и итоговые (вычисленные) значения Mt, м
	Координаты, м		Ради ус, м	Координаты, м		Ради ус, м		
	X	Y	R	X	Y	R		
1	2	3	4	5	6	7	8	9
н4970	-	-	-	491318.10	1308237.5 1	-	Метод спутниковых геодезически х измерений (определени й)	$Mt = \sqrt{(m_0^2 + m_1^2)}$
н4980	-	-	-	491309.95	1308234.5 6	-	Метод спутниковых геодезически х измерений (определени й)	$Mt = \sqrt{(m_0^2 + m_1^2)}$
н4990	-	-	-	491312.55	1308228.1 1	-	Метод спутниковых геодезически х измерений (определени й)	$Mt = \sqrt{(m_0^2 + m_1^2)}$
н5000	-	-	-	491320.60	1308231.2 6	-	Метод спутниковых геодезически х измерений (определени й)	$Mt = \sqrt{(m_0^2 + m_1^2)}$
н4970	-	-	-	491318.10	1308237.5 1	-	Метод спутниковых геодезически х измерений (определени й)	$Mt = \sqrt{(m_0^2 + m_1^2)}$

**2. Сведения о характеристиках объекта недвижимости
с кадастровым номером : 16:16:000000:6563 :**

№ п/п	Наименование характеристики	Значение характеристики
1	2	3
1.	Вид объекта недвижимости	здание
2.	Ранее присвоенный государственный учетный номер (инвентарный) здания, сооружения, объекта незавершенного строительства	-
3.	Кадастровый номер земельного участка (земельных участков), в границах которого (которых) расположены здание, сооружение, объект незавершенного строительства	16:16:000000:3283

2. Сведения о характеристиках объекта недвижимости с кадастровым номером : 16:16:000000:6563 :

№ п/п	Наименование характеристики	Значение характеристики
1	2	3
4.	Уникальный учетный номер кадастрового квартала, в границах которого расположены здание, сооружение, объект незавершенного строительства	16:16:213101
5.	Адрес здания, сооружения, объекта незавершенного строительства	-
5.1.	Сведения о местоположении здания, сооружения, объекта незавершенного строительства (при отсутствии адреса) в структурированном в соответствии с федеральной информационной адресной системой виде	Российская Федерация, Республика Татарстан (Татарстан), район Высокогорский, сельское поселение Дачное, садовое некоммерческое товарищество Крутушка-1
5.2.	Дополнительные сведения о местоположении	-
6.	Иные сведения	-

3. Пояснения к сведениям об объекте недвижимости с кадастровым номером 16:16:000000:6563 :

1. -

**Описание местоположения зданий, сооружений,
объектов незавершенного строительства на земельном участке**

**1. Сведения о характерных точках контура объекта недвижимости
с кадастровым номером : 16:16:000000:6854 :**

Система координат МСК-16

Зона № 1

Обозначение характерных точек контура	Содержатся в Едином государственном реестре недвижимости			Определены в ходе выполнения комплексных кадастровых работ			Метод опреде ления коор динат	Формулы, примененные для расчета средней квадратической погрешности определения координат характерных точек (Mt), м, с подставленными в такие формулы значениями и итоговые (вычисленные) значения Mt, м
	Координаты, м		Ради ус, м	Координаты, м		Ради ус, м		
	X	Y	R	X	Y	R		
1	2	3	4	5	6	7	8	9
н501О	-	-	-	490745.33	1308190.6 8	-	Метод спутниковых геодезически х измерений (определени й)	$Mt = \sqrt{(m_0^2 + m_1^2)}$
н502О	-	-	-	490742.48	1308196.7 3	-	Метод спутниковых геодезически х измерений (определени й)	$Mt = \sqrt{(m_0^2 + m_1^2)}$
н503О	-	-	-	490737.93	1308194.7 8	-	Метод спутниковых геодезически х измерений (определени й)	$Mt = \sqrt{(m_0^2 + m_1^2)}$
н504О	-	-	-	490740.68	1308188.7 8	-	Метод спутниковых геодезически х измерений (определени й)	$Mt = \sqrt{(m_0^2 + m_1^2)}$
н501О	-	-	-	490745.33	1308190.6 8	-	Метод спутниковых геодезически х измерений (определени й)	$Mt = \sqrt{(m_0^2 + m_1^2)}$

**2. Сведения о характеристиках объекта недвижимости
с кадастровым номером : 16:16:000000:6854 :**

№ п/п	Наименование характеристики	Значение характеристики
1	2	3
1.	Вид объекта недвижимости	здание
2.	Ранее присвоенный государственный учетный номер (инвентарный) здания, сооружения, объекта незавершенного строительства	-
3.	Кадастровый номер земельного участка (земельных участков), в границах которого (которых) расположены здание, сооружение, объект незавершенного строительства	16:16:000000:4131

2. Сведения о характеристиках объекта недвижимости с кадастровым номером : 16:16:000000:6854 :

№ п/п	Наименование характеристики	Значение характеристики
1	2	3
4.	Уникальный учетный номер кадастрового квартала, в границах которого расположены здание, сооружение, объект незавершенного строительства	16:16:213101
5.	Адрес здания, сооружения, объекта незавершенного строительства	-
5.1.	Сведения о местоположении здания, сооружения, объекта незавершенного строительства (при отсутствии адреса) в структурированном в соответствии с федеральной информационной адресной системой виде	Российская Федерация, Республика Татарстан (Татарстан), район Высокогорский, сельское поселение Дачное, садовое некоммерческое товарищество Крутушка-1
5.2.	Дополнительные сведения о местоположении	-
6.	Иные сведения	-

3. Пояснения к сведениям об объекте недвижимости с кадастровым номером 16:16:000000:6854 :

1.	-
----	---

**Описание местоположения зданий, сооружений,
объектов незавершенного строительства на земельном участке**

**1. Сведения о характерных точках контура объекта недвижимости
с кадастровым номером : 16:16:110401:4228 :**

Система координат МСК-16

Зона № 1

Обозначение характерных точек контура	Содержатся в Едином государственном реестре недвижимости			Определены в ходе выполнения комплексных кадастровых работ			Метод опреде ления коор динат	Формулы, примененные для расчета средней квадратической погрешности определения координат характерных точек (Mt), м, с подставленными в такие формулы значениями и итоговые (вычисленные) значения Mt, м
	Координаты, м		Ради ус, м	Координаты, м		Ради ус, м		
	X	Y	R	X	Y	R		
1	2	3	4	5	6	7	8	9
н505О	-	-	-	490915.52	1308312.1 9	-	Метод спутниковых геодезически х измерений (определени й)	$Mt = \sqrt{(m_0^2 + m_1^2)}$
н506О	-	-	-	490921.10	1308314.5 9	-	Метод спутниковых геодезически х измерений (определени й)	$Mt = \sqrt{(m_0^2 + m_1^2)}$
н507О	-	-	-	490919.42	1308318.3 1	-	Метод спутниковых геодезически х измерений (определени й)	$Mt = \sqrt{(m_0^2 + m_1^2)}$
н508О	-	-	-	490913.98	1308315.7 9	-	Метод спутниковых геодезически х измерений (определени й)	$Mt = \sqrt{(m_0^2 + m_1^2)}$
н505О	-	-	-	490915.52	1308312.1 9	-	Метод спутниковых геодезически х измерений (определени й)	$Mt = \sqrt{(m_0^2 + m_1^2)}$

**2. Сведения о характеристиках объекта недвижимости
с кадастровым номером : 16:16:110401:4228 :**

№ п/п	Наименование характеристики	Значение характеристики
1	2	3
1.	Вид объекта недвижимости	здание
2.	Ранее присвоенный государственный учетный номер (инвентарный) здания, сооружения, объекта незавершенного строительства	-
3.	Кадастровый номер земельного участка (земельных участков), в границах которого (которых) расположены здание, сооружение, объект незавершенного строительства	16:16:213101:154

2. Сведения о характеристиках объекта недвижимости с кадастровым номером : 16:16:110401:4228 :

№ п/п	Наименование характеристики	Значение характеристики
1	2	3
4.	Уникальный учетный номер кадастрового квартала, в границах которого расположены здание, сооружение, объект незавершенного строительства	16:16:213101
5.	Адрес здания, сооружения, объекта незавершенного строительства	-
5.1.	Сведения о местоположении здания, сооружения, объекта незавершенного строительства (при отсутствии адреса) в структурированном в соответствии с федеральной информационной адресной системой виде	Российская Федерация, Республика Татарстан (Татарстан), район Высокогорский, сельское поселение Дачное, садовое некоммерческое товарищество Крутушка-1
5.2.	Дополнительные сведения о местоположении	-
6.	Иные сведения	-

3. Пояснения к сведениям об объекте недвижимости с кадастровым номером 16:16:110401:4228 :

1.	-
----	---

**Описание местоположения зданий, сооружений,
объектов незавершенного строительства на земельном участке**

**1. Сведения о характерных точках контура объекта недвижимости
с кадастровым номером : 16:16:210101:614 :**

Система координат МСК-16

Зона № 1

Обозначение характерных точек контура	Содержатся в Едином государственном реестре недвижимости			Определены в ходе выполнения комплексных кадастровых работ			Метод опреде ления коор динат	Формулы, примененные для расчета средней квадратической погрешности определения координат характерных точек (Mt), м, с подставленными в такие формулы значениями и итоговые (вычисленные) значения Mt, м
	Координаты, м		Ради ус, м	Координаты, м		Ради ус, м		
	X	Y	R	X	Y	R		
1	2	3	4	5	6	7	8	9
н509О	-	-	-	490978.64	1307693.9 6	-	Метод спутниковых геодезически х измерений (определени й)	$Mt = \sqrt{(m_0^2 + m_1^2)}$
н510О	-	-	-	490978.02	1307697.9 6	-	Метод спутниковых геодезически х измерений (определени й)	$Mt = \sqrt{(m_0^2 + m_1^2)}$
н511О	-	-	-	490970.24	1307696.8 7	-	Метод спутниковых геодезически х измерений (определени й)	$Mt = \sqrt{(m_0^2 + m_1^2)}$
н512О	-	-	-	490970.76	1307692.9 0	-	Метод спутниковых геодезически х измерений (определени й)	$Mt = \sqrt{(m_0^2 + m_1^2)}$
н509О	-	-	-	490978.64	1307693.9 6	-	Метод спутниковых геодезически х измерений (определени й)	$Mt = \sqrt{(m_0^2 + m_1^2)}$

**2. Сведения о характеристиках объекта недвижимости
с кадастровым номером : 16:16:210101:614 :**

№ п/п	Наименование характеристики	Значение характеристики
1	2	3
1.	Вид объекта недвижимости	здание
2.	Ранее присвоенный государственный учетный номер (инвентарный) здания, сооружения, объекта незавершенного строительства	-
3.	Кадастровый номер земельного участка (земельных участков), в границах которого (которых) расположены здание, сооружение, объект незавершенного строительства	16:16:213101:1132

2. Сведения о характеристиках объекта недвижимости с кадастровым номером : 16:16:210101:614 :

№ п/п	Наименование характеристики	Значение характеристики
1	2	3
4.	Уникальный учетный номер кадастрового квартала, в границах которого расположены здание, сооружение, объект незавершенного строительства	16:16:213101
5.	Адрес здания, сооружения, объекта незавершенного строительства	-
5.1.	Сведения о местоположении здания, сооружения, объекта незавершенного строительства (при отсутствии адреса) в структурированном в соответствии с федеральной информационной адресной системой виде	Российская Федерация, Республика Татарстан (Татарстан), район Высокогорский, сельское поселение Дачное, садовое некоммерческое товарищество Крутушка-1
5.2.	Дополнительные сведения о местоположении	-
6.	Иные сведения	-

3. Пояснения к сведениям об объекте недвижимости с кадастровым номером 16:16:210101:614 :

1.	-
----	---

**Описание местоположения зданий, сооружений,
объектов незавершенного строительства на земельном участке**

**1. Сведения о характерных точках контура объекта недвижимости
с кадастровым номером : 16:16:212701:1186 :**

Система координат МСК-16

Зона № 1

Обозначение характерных точек контура	Содержатся в Едином государственном реестре недвижимости			Определены в ходе выполнения комплексных кадастровых работ			Метод опреде ления коор динат	Формулы, примененные для расчета средней квадратической погрешности определения координат характерных точек (Mt), м, с подставленными в такие формулы значениями и итоговые (вычисленные) значения Mt, м
	Координаты, м		Ради ус, м	Координаты, м		Ради ус, м		
	X	Y	R	X	Y	R		
1	2	3	4	5	6	7	8	9
н5130	-	-	-	490836.69	1308187.7 8	-	Метод спутниковых геодезически х измерений (определени й)	$Mt = \sqrt{(m_0^2 + m_1^2)}$
н5140	-	-	-	490832.43	1308196.6 4	-	Метод спутниковых геодезически х измерений (определени й)	$Mt = \sqrt{(m_0^2 + m_1^2)}$
н5150	-	-	-	490825.65	1308193.4 2	-	Метод спутниковых геодезически х измерений (определени й)	$Mt = \sqrt{(m_0^2 + m_1^2)}$
н5160	-	-	-	490829.67	1308184.6 4	-	Метод спутниковых геодезически х измерений (определени й)	$Mt = \sqrt{(m_0^2 + m_1^2)}$
н5130	-	-	-	490836.69	1308187.7 8	-	Метод спутниковых геодезически х измерений (определени й)	$Mt = \sqrt{(m_0^2 + m_1^2)}$

**2. Сведения о характеристиках объекта недвижимости
с кадастровым номером : 16:16:212701:1186 :**

№ п/п	Наименование характеристики	Значение характеристики
1	2	3
1.	Вид объекта недвижимости	здание
2.	Ранее присвоенный государственный учетный номер (инвентарный) здания, сооружения, объекта незавершенного строительства	-
3.	Кадастровый номер земельного участка (земельных участков), в границах которого (которых) расположены здание, сооружение, объект незавершенного строительства	16:16:212701:1065

2. Сведения о характеристиках объекта недвижимости с кадастровым номером : 16:16:212701:1186 :

№ п/п	Наименование характеристики	Значение характеристики
1	2	3
4.	Уникальный учетный номер кадастрового квартала, в границах которого расположены здание, сооружение, объект незавершенного строительства	16:16:213101
5.	Адрес здания, сооружения, объекта незавершенного строительства	-
5.1.	Сведения о местоположении здания, сооружения, объекта незавершенного строительства (при отсутствии адреса) в структурированном в соответствии с федеральной информационной адресной системой виде	Российская Федерация, Республика Татарстан (Татарстан), район Высокогорский, сельское поселение Дачное, садовое некоммерческое товарищество Крутушка-1
5.2.	Дополнительные сведения о местоположении	-
6.	Иные сведения	-

3. Пояснения к сведениям об объекте недвижимости с кадастровым номером 16:16:212701:1186 :

1.	-
----	---

**Описание местоположения зданий, сооружений,
объектов незавершенного строительства на земельном участке**

**1. Сведения о характерных точках контура объекта недвижимости
с кадастровым номером : 16:16:213101:1157 :**

Система координат МСК-16

Зона № 1

Обозначение характерных точек контура	Содержатся в Едином государственном реестре недвижимости			Определены в ходе выполнения комплексных кадастровых работ			Метод опреде ления коор динат	Формулы, примененные для расчета средней квадратической погрешности определения координат характерных точек (Mt), м, с подставленными в такие формулы значениями и итоговые (вычисленные) значения Mt, м
	Координаты, м		Ради ус, м	Координаты, м		Ради ус, м		
	X	Y	R	X	Y	R		
1	2	3	4	5	6	7	8	9
н5170	-	-	-	491224.28	1308228.0 3	-	Метод спутниковых геодезически х измерений (определени й)	$Mt = \sqrt{(m_0^2 + m_1^2)}$
н5180	-	-	-	491222.43	1308232.4 8	-	Метод спутниковых геодезически х измерений (определени й)	$Mt = \sqrt{(m_0^2 + m_1^2)}$
н5190	-	-	-	491217.08	1308230.4 8	-	Метод спутниковых геодезически х измерений (определени й)	$Mt = \sqrt{(m_0^2 + m_1^2)}$
н5200	-	-	-	491218.93	1308225.9 3	-	Метод спутниковых геодезически х измерений (определени й)	$Mt = \sqrt{(m_0^2 + m_1^2)}$
н5170	-	-	-	491224.28	1308228.0 3	-	Метод спутниковых геодезически х измерений (определени й)	$Mt = \sqrt{(m_0^2 + m_1^2)}$

**2. Сведения о характеристиках объекта недвижимости
с кадастровым номером : 16:16:213101:1157 :**

№ п/п	Наименование характеристики	Значение характеристики
1	2	3
1.	Вид объекта недвижимости	здание
2.	Ранее присвоенный государственный учетный номер (инвентарный) здания, сооружения, объекта незавершенного строительства	-
3.	Кадастровый номер земельного участка (земельных участков), в границах которого (которых) расположены здание, сооружение, объект незавершенного строительства	16:16:213101:32

2. Сведения о характеристиках объекта недвижимости с кадастровым номером : 16:16:213101:1157 :

№ п/п	Наименование характеристики	Значение характеристики
1	2	3
4.	Уникальный учетный номер кадастрового квартала, в границах которого расположены здание, сооружение, объект незавершенного строительства	16:16:213101
5.	Адрес здания, сооружения, объекта незавершенного строительства	-
5.1.	Сведения о местоположении здания, сооружения, объекта незавершенного строительства (при отсутствии адреса) в структурированном в соответствии с федеральной информационной адресной системой виде	Российская Федерация, Республика Татарстан (Татарстан), район Высокогорский, сельское поселение Дачное, садовое некоммерческое товарищество Крутушка-1
5.2.	Дополнительные сведения о местоположении	-
6.	Иные сведения	-

3. Пояснения к сведениям об объекте недвижимости с кадастровым номером 16:16:213101:1157 :

1.	-
----	---

**Описание местоположения зданий, сооружений,
объектов незавершенного строительства на земельном участке**

**1. Сведения о характерных точках контура объекта недвижимости
с кадастровым номером : 16:16:213101:1159 :**

Система координат МСК-16

Зона № 1

Обозначение характерных точек контура	Содержатся в Едином государственном реестре недвижимости			Определены в ходе выполнения комплексных кадастровых работ			Метод опреде ления коор динат	Формулы, примененные для расчета средней квадратической погрешности определения координат характерных точек (Mt), м, с подставленными в такие формулы значениями и итоговые (вычисленные) значения Mt, м
	Координаты, м		Ради ус, м	Координаты, м		Ради ус, м		
	X	Y	R	X	Y	R		
1	2	3	4	5	6	7	8	9
н521О	-	-	-	490836.55	1307827.5 2	-	Метод спутниковых геодезически х измерений (определени й)	$Mt = \sqrt{(m_0^2 + m_1^2)}$
н522О	-	-	-	490833.85	1307833.0 2	-	Метод спутниковых геодезически х измерений (определени й)	$Mt = \sqrt{(m_0^2 + m_1^2)}$
н523О	-	-	-	490830.25	1307831.1 2	-	Метод спутниковых геодезически х измерений (определени й)	$Mt = \sqrt{(m_0^2 + m_1^2)}$
н524О	-	-	-	490833.00	1307825.8 2	-	Метод спутниковых геодезически х измерений (определени й)	$Mt = \sqrt{(m_0^2 + m_1^2)}$
н521О	-	-	-	490836.55	1307827.5 2	-	Метод спутниковых геодезически х измерений (определени й)	$Mt = \sqrt{(m_0^2 + m_1^2)}$

**2. Сведения о характеристиках объекта недвижимости
с кадастровым номером : 16:16:213101:1159 :**

№ п/п	Наименование характеристики	Значение характеристики
1	2	3
1.	Вид объекта недвижимости	здание
2.	Ранее присвоенный государственный учетный номер (инвентарный) здания, сооружения, объекта незавершенного строительства	-
3.	Кадастровый номер земельного участка (земельных участков), в границах которого (которых) расположены здание, сооружение, объект незавершенного строительства	16:16:213101:1108

2. Сведения о характеристиках объекта недвижимости с кадастровым номером : 16:16:213101:1159 :

№ п/п	Наименование характеристики	Значение характеристики
1	2	3
4.	Уникальный учетный номер кадастрового квартала, в границах которого расположены здание, сооружение, объект незавершенного строительства	16:16:213101
5.	Адрес здания, сооружения, объекта незавершенного строительства	-
5.1.	Сведения о местоположении здания, сооружения, объекта незавершенного строительства (при отсутствии адреса) в структурированном в соответствии с федеральной информационной адресной системой виде	Российская Федерация, Республика Татарстан (Татарстан), район Высокогорский, сельское поселение Дачное, садовое некоммерческое товарищество Крутушка-1
5.2.	Дополнительные сведения о местоположении	-
6.	Иные сведения	-

3. Пояснения к сведениям об объекте недвижимости с кадастровым номером 16:16:213101:1159 :

1.	-
----	---

--

**Описание местоположения зданий, сооружений,
объектов незавершенного строительства на земельном участке**

**1. Сведения о характерных точках контура объекта недвижимости
с кадастровым номером : 16:16:213101:1160 :**

Система координат МСК-16

Зона № 1

Обозначение характерных точек контура	Содержатся в Едином государственном реестре недвижимости			Определены в ходе выполнения комплексных кадастровых работ			Метод опреде ления коор динат	Формулы, примененные для расчета средней квадратической погрешности определения координат характерных точек (Mt), м, с подставленными в такие формулы значениями и итоговые (вычисленные) значения Mt, м
	Координаты, м		Ради ус, м	Координаты, м		Ради ус, м		
	X	Y	R	X	Y	R		
1	2	3	4	5	6	7	8	9
н5250	-	-	-	491118.23	1308153.4 4	-	Метод спутниковых геодезически х измерений (определени й)	$Mt = \sqrt{(m_0^2 + m_1^2)}$
н5260	-	-	-	491116.18	1308158.3 9	-	Метод спутниковых геодезически х измерений (определени й)	$Mt = \sqrt{(m_0^2 + m_1^2)}$
н5270	-	-	-	491109.23	1308155.3 4	-	Метод спутниковых геодезически х измерений (определени й)	$Mt = \sqrt{(m_0^2 + m_1^2)}$
н5280	-	-	-	491111.21	1308150.7 5	-	Метод спутниковых геодезически х измерений (определени й)	$Mt = \sqrt{(m_0^2 + m_1^2)}$
н5290	-	-	-	491113.33	1308151.5 5	-	Метод спутниковых геодезически х измерений (определени й)	$Mt = \sqrt{(m_0^2 + m_1^2)}$
н5300	-	-	-	491113.88	1308150.2 4	-	Метод спутниковых геодезически х измерений (определени й)	$Mt = \sqrt{(m_0^2 + m_1^2)}$
н5310	-	-	-	491115.93	1308151.0 9	-	Метод спутниковых геодезически х измерений (определени й)	$Mt = \sqrt{(m_0^2 + m_1^2)}$
н5320	-	-	-	491115.41	1308152.3 5	-	Метод спутниковых геодезически х измерений (определени й)	$Mt = \sqrt{(m_0^2 + m_1^2)}$

1. Сведения о характерных точках контура объекта недвижимости с кадастровым номером : 16:16:213101:1160 :

Система координат МСК-16

Зона № 1

Обозначение характерных точек контура	Содержатся в Едином государственном реестре недвижимости			Определены в ходе выполнения комплексных кадастровых работ			Метод определения координат	Формулы, примененные для расчета средней квадратической погрешности определения координат характерных точек (Mt), м, с подставленными в такие формулы значениями и итоговые (вычисленные) значения Mt, м
	Координаты, м		Радиус, м	Координаты, м		Радиус, м		
	X	Y	R	X	Y	R		
1	2	3	4	5	6	7	8	9
н5250	-	-	-	491118.23	1308153.44	-	Метод спутниковых геодезических измерений (определенный)	$Mt = \sqrt{(m_0^2 + m_1^2)}$

2. Сведения о характеристиках объекта недвижимости с кадастровым номером : 16:16:213101:1160 :

№ п/п	Наименование характеристики	Значение характеристики
1	2	3
1.	Вид объекта недвижимости	здание
2.	Ранее присвоенный государственный учетный номер (инвентарный) здания, сооружения, объекта незавершенного строительства	-
3.	Кадастровый номер земельного участка (земельных участков), в границах которого (которых) расположены здание, сооружение, объект незавершенного строительства	16:16:213101:1104
4.	Уникальный учетный номер кадастрового квартала, в границах которого расположены здание, сооружение, объект незавершенного строительства	16:16:213101
5.	Адрес здания, сооружения, объекта незавершенного строительства	-
5.1.	Сведения о местоположении здания, сооружения, объекта незавершенного строительства (при отсутствии адреса) в структурированном в соответствии с федеральной информационной адресной системой виде	Российская Федерация, Республика Татарстан (Татарстан), район Высокогорский, сельское поселение Дачное, садовое некоммерческое товарищество Крутушка-1
5.2.	Дополнительные сведения о местоположении	-
6.	Иные сведения	-

3. Пояснения к сведениям об объекте недвижимости с кадастровым номером 16:16:213101:1160 :

1.	-
----	---

**Описание местоположения зданий, сооружений,
объектов незавершенного строительства на земельном участке**

**1. Сведения о характерных точках контура объекта недвижимости
с кадастровым номером : 16:16:213101:1162 :**

Система координат МСК-16

Зона № 1

Обозначение характерных точек контура	Содержатся в Едином государственном реестре недвижимости			Определены в ходе выполнения комплексных кадастровых работ			Метод опреде ления коор динат	Формулы, примененные для расчета средней квадратической погрешности определения координат характерных точек (Mt), м, с подставленными в такие формулы значениями и итоговые (вычисленные) значения Mt, м
	Координаты, м		Ради ус, м	Координаты, м		Ради ус, м		
	X	Y	R	X	Y	R		
1	2	3	4	5	6	7	8	9
н5330	-	-	-	491227.83	1308149.2 9	-	Метод спутниковых геодезически х измерений (определени й)	$Mt = \sqrt{(m_0^2 + m_1^2)}$
н5340	-	-	-	491224.58	1308157.2 4	-	Метод спутниковых геодезически х измерений (определени й)	$Mt = \sqrt{(m_0^2 + m_1^2)}$
н5350	-	-	-	491217.93	1308154.4 4	-	Метод спутниковых геодезически х измерений (определени й)	$Mt = \sqrt{(m_0^2 + m_1^2)}$
н5360	-	-	-	491218.68	1308152.4 3	-	Метод спутниковых геодезически х измерений (определени й)	$Mt = \sqrt{(m_0^2 + m_1^2)}$
н5370	-	-	-	491217.37	1308151.9 4	-	Метод спутниковых геодезически х измерений (определени й)	$Mt = \sqrt{(m_0^2 + m_1^2)}$
н5380	-	-	-	491219.88	1308146.0 9	-	Метод спутниковых геодезически х измерений (определени й)	$Mt = \sqrt{(m_0^2 + m_1^2)}$
н5330	-	-	-	491227.83	1308149.2 9	-	Метод спутниковых геодезически х измерений (определени й)	$Mt = \sqrt{(m_0^2 + m_1^2)}$

2. Сведения о характеристиках объекта недвижимости с кадастровым номером : 16:16:213101:1162 :

№ п/п	Наименование характеристики	Значение характеристики
1	2	3
1.	Вид объекта недвижимости	здание
2.	Ранее присвоенный государственный учетный номер (инвентарный) здания, сооружения, объекта незавершенного строительства	-
3.	Кадастровый номер земельного участка (земельных участков), в границах которого (которых) расположены здание, сооружение, объект незавершенного строительства	16:16:213101:39
4.	Уникальный учетный номер кадастрового квартала, в границах которого расположены здание, сооружение, объект незавершенного строительства	16:16:213101
5.	Адрес здания, сооружения, объекта незавершенного строительства	-
5.1.	Сведения о местоположении здания, сооружения, объекта незавершенного строительства (при отсутствии адреса) в структурированном в соответствии с федеральной информационной адресной системой виде	Российская Федерация, Республика Татарстан (Татарстан), район Высокогорский, сельское поселение Дачное, садовое некоммерческое товарищество Крутушка-1
5.2.	Дополнительные сведения о местоположении	-
6.	Иные сведения	-

3. Пояснения к сведениям об объекте недвижимости с кадастровым номером 16:16:213101:1162 :

1.	-
----	---

Описание местоположения зданий, сооружений, объектов незавершенного строительства на земельном участке

**1. Сведения о характерных точках контура объекта недвижимости
с кадастровым номером : 16:16:213101:1164 :**

Система координат МСК-16

Зона № 1

Обозначение характерных точек контура	Содержатся в Едином государственном реестре недвижимости			Определены в ходе выполнения комплексных кадастровых работ			Метод опреде ления коор динат	Формулы, примененные для расчета средней квадратической погрешности определения координат характерных точек (Mt), м, с подставленными в такие формулы значениями и итоговые (вычисленные) значения Mt, м
	Координаты, м		Ради ус, м	Координаты, м		Ради ус, м		
	X	Y	R	X	Y	R		
1	2	3	4	5	6	7	8	9
н5390	-	-	-	490762.27	1307832.3 3	-	Метод спутниковых геодезически х измерений (определени й)	$Mt = \sqrt{(m_0^2 + m_1^2)}$
н5400	-	-	-	490751.95	1307827.9 1	-	Метод спутниковых геодезически х измерений (определени й)	$Mt = \sqrt{(m_0^2 + m_1^2)}$
н5410	-	-	-	490753.21	1307825.2 9	-	Метод спутниковых геодезически х измерений (определени й)	$Mt = \sqrt{(m_0^2 + m_1^2)}$
н5420	-	-	-	490754.65	1307825.1 9	-	Метод спутниковых геодезически х измерений (определени й)	$Mt = \sqrt{(m_0^2 + m_1^2)}$
н5430	-	-	-	490755.67	1307823.0 5	-	Метод спутниковых геодезически х измерений (определени й)	$Mt = \sqrt{(m_0^2 + m_1^2)}$
н5440	-	-	-	490757.13	1307822.6 1	-	Метод спутниковых геодезически х измерений (определени й)	$Mt = \sqrt{(m_0^2 + m_1^2)}$
н5450	-	-	-	490757.97	1307820.9 3	-	Метод спутниковых геодезически х измерений (определени й)	$Mt = \sqrt{(m_0^2 + m_1^2)}$
н5460	-	-	-	490765.91	1307824.1 7	-	Метод спутниковых геодезически х измерений (определени й)	$Mt = \sqrt{(m_0^2 + m_1^2)}$

1. Сведения о характерных точках контура объекта недвижимости с кадастровым номером : 16:16:213101:1164 :

Система координат МСК-16

Зона № 1

Обозначение характерных точек контура	Содержатся в Едином государственном реестре недвижимости			Определены в ходе выполнения комплексных кадастровых работ			Метод определения координат	Формулы, примененные для расчета средней квадратической погрешности определения координат характерных точек (Mt), м, с подставленными в такие формулы значениями и итоговые (вычисленные) значения Mt, м
	Координаты, м		Радиус, м	Координаты, м		Радиус, м		
	X	Y	R	X	Y	R		
1	2	3	4	5	6	7	8	9
н5390	-	-	-	490762.27	1307832.33	-	Метод спутниковых геодезических измерений (определенный)	$Mt = \sqrt{(m_0^2 + m_1^2)}$

2. Сведения о характеристиках объекта недвижимости с кадастровым номером : 16:16:213101:1164 :

№ п/п	Наименование характеристики	Значение характеристики
1	2	3
1.	Вид объекта недвижимости	здание
2.	Ранее присвоенный государственный учетный номер (инвентарный) здания, сооружения, объекта незавершенного строительства	-
3.	Кадастровый номер земельного участка (земельных участков), в границах которого (которых) расположены здание, сооружение, объект незавершенного строительства	16:16:213101:400
4.	Уникальный учетный номер кадастрового квартала, в границах которого расположены здание, сооружение, объект незавершенного строительства	16:16:213101
5.	Адрес здания, сооружения, объекта незавершенного строительства	-
5.1.	Сведения о местоположении здания, сооружения, объекта незавершенного строительства (при отсутствии адреса) в структурированном в соответствии с федеральной информационной адресной системой виде	Российская Федерация, Республика Татарстан (Татарстан), район Высокогорский, сельское поселение Дачное, садовое некоммерческое товарищество Крутушка-1
5.2.	Дополнительные сведения о местоположении	-
6.	Иные сведения	-

3. Пояснения к сведениям об объекте недвижимости с кадастровым номером 16:16:213101:1164 :

1.	-
----	---

**Описание местоположения зданий, сооружений,
объектов незавершенного строительства на земельном участке**

**1. Сведения о характерных точках контура объекта недвижимости
с кадастровым номером : 16:16:213101:1165 :**

Система координат МСК-16

Зона № 1

Обозначение характерных точек контура	Содержатся в Едином государственном реестре недвижимости			Определены в ходе выполнения комплексных кадастровых работ			Метод опреде ления коор динат	Формулы, примененные для расчета средней квадратической погрешности определения координат характерных точек (Mt), м, с подставленными в такие формулы значениями и итоговые (вычисленные) значения Mt, м
	Координаты, м		Ради ус, м	Координаты, м		Ради ус, м		
	X	Y	R	X	Y	R		
1	2	3	4	5	6	7	8	9
н5470	-	-	-	491010.46	1308111.8 2	-	Метод спутниковых геодезически х измерений (определени й)	$Mt = \sqrt{(m_0^2 + m_1^2)}$
н5480	-	-	-	491008.16	1308116.8 2	-	Метод спутниковых геодезически х измерений (определени й)	$Mt = \sqrt{(m_0^2 + m_1^2)}$
н5490	-	-	-	491004.06	1308114.9 2	-	Метод спутниковых геодезически х измерений (определени й)	$Mt = \sqrt{(m_0^2 + m_1^2)}$
н5500	-	-	-	491006.06	1308110.2 2	-	Метод спутниковых геодезически х измерений (определени й)	$Mt = \sqrt{(m_0^2 + m_1^2)}$
н5470	-	-	-	491010.46	1308111.8 2	-	Метод спутниковых геодезически х измерений (определени й)	$Mt = \sqrt{(m_0^2 + m_1^2)}$

**2. Сведения о характеристиках объекта недвижимости
с кадастровым номером : 16:16:213101:1165 :**

№ п/п	Наименование характеристики	Значение характеристики
1	2	3
1.	Вид объекта недвижимости	здание
2.	Ранее присвоенный государственный учетный номер (инвентарный) здания, сооружения, объекта незавершенного строительства	-
3.	Кадастровый номер земельного участка (земельных участков), в границах которого (которых) расположены здание, сооружение, объект незавершенного строительства	16:16:213101:1106

2. Сведения о характеристиках объекта недвижимости с кадастровым номером : 16:16:213101:1165 :

№ п/п	Наименование характеристики	Значение характеристики
1	2	3
4.	Уникальный учетный номер кадастрового квартала, в границах которого расположены здание, сооружение, объект незавершенного строительства	16:16:213101
5.	Адрес здания, сооружения, объекта незавершенного строительства	-
5.1.	Сведения о местоположении здания, сооружения, объекта незавершенного строительства (при отсутствии адреса) в структурированном в соответствии с федеральной информационной адресной системой виде	Российская Федерация, Республика Татарстан (Татарстан), район Высокогорский, сельское поселение Дачное, садовое некоммерческое товарищество Крутушка-1
5.2.	Дополнительные сведения о местоположении	-
6.	Иные сведения	-

3. Пояснения к сведениям об объекте недвижимости с кадастровым номером 16:16:213101:1165 :

1.	-
----	---

--

**Описание местоположения зданий, сооружений,
объектов незавершенного строительства на земельном участке**

**1. Сведения о характерных точках контура объекта недвижимости
с кадастровым номером : 16:16:213101:1166 :**

Система координат МСК-16

Зона № 1

Обозначение характерных точек контура	Содержатся в Едином государственном реестре недвижимости			Определены в ходе выполнения комплексных кадастровых работ			Метод опреде ления коор динат	Формулы, примененные для расчета средней квадратической погрешности определения координат характерных точек (Mt), м, с подставленными в такие формулы значениями и итоговые (вычисленные) значения Mt, м
	Координаты, м		Ради ус, м	Координаты, м		Ради ус, м		
	X	Y	R	X	Y	R		
1	2	3	4	5	6	7	8	9
н551О	-	-	-	491157.74	1307992.8 2	-	Метод спутниковых геодезически х измерений (определени й)	$Mt = \sqrt{(m_0^2 + m_1^2)}$
н552О	-	-	-	491155.64	1307997.7 2	-	Метод спутниковых геодезически х измерений (определени й)	$Mt = \sqrt{(m_0^2 + m_1^2)}$
н553О	-	-	-	491148.64	1307994.6 2	-	Метод спутниковых геодезически х измерений (определени й)	$Mt = \sqrt{(m_0^2 + m_1^2)}$
н554О	-	-	-	491150.94	1307989.7 7	-	Метод спутниковых геодезически х измерений (определени й)	$Mt = \sqrt{(m_0^2 + m_1^2)}$
н551О	-	-	-	491157.74	1307992.8 2	-	Метод спутниковых геодезически х измерений (определени й)	$Mt = \sqrt{(m_0^2 + m_1^2)}$

**2. Сведения о характеристиках объекта недвижимости
с кадастровым номером : 16:16:213101:1166 :**

№ п/п	Наименование характеристики	Значение характеристики
1	2	3
1.	Вид объекта недвижимости	здание
2.	Ранее присвоенный государственный учетный номер (инвентарный) здания, сооружения, объекта незавершенного строительства	-
3.	Кадастровый номер земельного участка (земельных участков), в границах которого (которых) расположены здание, сооружение, объект незавершенного строительства	16:16:213101:1103

2. Сведения о характеристиках объекта недвижимости с кадастровым номером : 16:16:213101:1166 :

№ п/п	Наименование характеристики	Значение характеристики
1	2	3
4.	Уникальный учетный номер кадастрового квартала, в границах которого расположены здание, сооружение, объект незавершенного строительства	16:16:213101
5.	Адрес здания, сооружения, объекта незавершенного строительства	-
5.1.	Сведения о местоположении здания, сооружения, объекта незавершенного строительства (при отсутствии адреса) в структурированном в соответствии с федеральной информационной адресной системой виде	Российская Федерация, Республика Татарстан (Татарстан), район Высокогорский, сельское поселение Дачное, садовое некоммерческое товарищество Крутушка-1
5.2.	Дополнительные сведения о местоположении	-
6.	Иные сведения	-

3. Пояснения к сведениям об объекте недвижимости с кадастровым номером 16:16:213101:1166 :

1.	-
----	---

**Описание местоположения зданий, сооружений,
объектов незавершенного строительства на земельном участке**

**1. Сведения о характерных точках контура объекта недвижимости
с кадастровым номером : 16:16:213101:1167 :**

Система координат МСК-16

Зона № 1

Обозначение характерных точек контура	Содержатся в Едином государственном реестре недвижимости			Определены в ходе выполнения комплексных кадастровых работ			Метод опреде ления коор динат	Формулы, примененные для расчета средней квадратической погрешности определения координат характерных точек (Mt), м, с подставленными в такие формулы значениями и итоговые (вычисленные) значения Mt, м
	Координаты, м		Ради ус, м	Координаты, м		Ради ус, м		
	X	Y	R	X	Y	R		
1	2	3	4	5	6	7	8	9
н5550	-	-	-	490488.80	1307936.1 8	-	Метод спутниковых геодезически х измерений (определени й)	$Mt = \sqrt{(m_0^2 + m_1^2)}$
н5560	-	-	-	490489.14	1307945.4 2	-	Метод спутниковых геодезически х измерений (определени й)	$Mt = \sqrt{(m_0^2 + m_1^2)}$
н5570	-	-	-	490477.20	1307946.0 8	-	Метод спутниковых геодезически х измерений (определени й)	$Mt = \sqrt{(m_0^2 + m_1^2)}$
н5580	-	-	-	490475.00	1307944.9 2	-	Метод спутниковых геодезически х измерений (определени й)	$Mt = \sqrt{(m_0^2 + m_1^2)}$
н5590	-	-	-	490474.64	1307937.8 8	-	Метод спутниковых геодезически х измерений (определени й)	$Mt = \sqrt{(m_0^2 + m_1^2)}$
н5600	-	-	-	490476.64	1307936.6 2	-	Метод спутниковых геодезически х измерений (определени й)	$Mt = \sqrt{(m_0^2 + m_1^2)}$
н5550	-	-	-	490488.80	1307936.1 8	-	Метод спутниковых геодезически х измерений (определени й)	$Mt = \sqrt{(m_0^2 + m_1^2)}$

2. Сведения о характеристиках объекта недвижимости с кадастровым номером : 16:16:213101:1167 :

№ п/п	Наименование характеристики	Значение характеристики
1	2	3
1.	Вид объекта недвижимости	здание
2.	Ранее присвоенный государственный учетный номер (инвентарный) здания, сооружения, объекта незавершенного строительства	-
3.	Кадастровый номер земельного участка (земельных участков), в границах которого (которых) расположены здание, сооружение, объект незавершенного строительства	16:16:213101:1605
4.	Уникальный учетный номер кадастрового квартала, в границах которого расположены здание, сооружение, объект незавершенного строительства	16:16:213101
5.	Адрес здания, сооружения, объекта незавершенного строительства	-
5.1.	Сведения о местоположении здания, сооружения, объекта незавершенного строительства (при отсутствии адреса) в структурированном в соответствии с федеральной информационной адресной системой виде	Российская Федерация, Республика Татарстан (Татарстан), район Высокогорский, сельское поселение Дачное, садовое некоммерческое товарищество Крутушка-1
5.2.	Дополнительные сведения о местоположении	-
6.	Иные сведения	-

3. Пояснения к сведениям об объекте недвижимости с кадастровым номером 16:16:213101:1167 :

1.	-
----	---

**Описание местоположения зданий, сооружений,
объектов незавершенного строительства на земельном участке**

**1. Сведения о характерных точках контура объекта недвижимости
с кадастровым номером : 16:16:213101:1168 :**

Система координат МСК-16

Зона № 1

Обозначение характерных точек контура	Содержатся в Едином государственном реестре недвижимости			Определены в ходе выполнения комплексных кадастровых работ			Метод опреде ления коор динат	Формулы, примененные для расчета средней квадратической погрешности определения координат характерных точек (Mt), м, с подставленными в такие формулы значениями и итоговые (вычисленные) значения Mt, м
	Координаты, м		Ради ус, м	Координаты, м		Ради ус, м		
	X	Y	R	X	Y	R		
1	2	3	4	5	6	7	8	9
н561О	-	-	-	491169.08	1308237.2 2	-	Метод спутниковых геодезически х измерений (определени й)	$Mt = \sqrt{(m_0^2 + m_1^2)}$
н562О	-	-	-	491167.24	1308242.6 7	-	Метод спутниковых геодезически х измерений (определени й)	$Mt = \sqrt{(m_0^2 + m_1^2)}$
н563О	-	-	-	491161.50	1308240.8 5	-	Метод спутниковых геодезически х измерений (определени й)	$Mt = \sqrt{(m_0^2 + m_1^2)}$
н564О	-	-	-	491163.36	1308235.2 1	-	Метод спутниковых геодезически х измерений (определени й)	$Mt = \sqrt{(m_0^2 + m_1^2)}$
н561О	-	-	-	491169.08	1308237.2 2	-	Метод спутниковых геодезически х измерений (определени й)	$Mt = \sqrt{(m_0^2 + m_1^2)}$

**2. Сведения о характеристиках объекта недвижимости
с кадастровым номером : 16:16:213101:1168 :**

№ п/п	Наименование характеристики	Значение характеристики
1	2	3
1.	Вид объекта недвижимости	здание
2.	Ранее присвоенный государственный учетный номер (инвентарный) здания, сооружения, объекта незавершенного строительства	-
3.	Кадастровый номер земельного участка (земельных участков), в границах которого (которых) расположены здание, сооружение, объект незавершенного строительства	16:16:213101:1118

2. Сведения о характеристиках объекта недвижимости с кадастровым номером : 16:16:213101:1168 :

№ п/п	Наименование характеристики	Значение характеристики
1	2	3
4.	Уникальный учетный номер кадастрового квартала, в границах которого расположены здание, сооружение, объект незавершенного строительства	16:16:213101
5.	Адрес здания, сооружения, объекта незавершенного строительства	-
5.1.	Сведения о местоположении здания, сооружения, объекта незавершенного строительства (при отсутствии адреса) в структурированном в соответствии с федеральной информационной адресной системой виде	Российская Федерация, Республика Татарстан (Татарстан), район Высокогорский, сельское поселение Дачное, садовое некоммерческое товарищество Крутушка-1
5.2.	Дополнительные сведения о местоположении	-
6.	Иные сведения	-

3. Пояснения к сведениям об объекте недвижимости с кадастровым номером 16:16:213101:1168 :

1.	-
----	---

Описание местоположения зданий, сооружений, объектов незавершенного строительства на земельном участке

1. Сведения о характерных точках контура объекта недвижимости с кадастровым номером : 16:16:213101:1169 :

Система координат МСК-16

Зона № 1

Обозначение характерных точек контура	Содержатся в Едином государственном реестре недвижимости			Определены в ходе выполнения комплексных кадастровых работ			Метод опреде ления коор динат	Формулы, примененные для расчета средней квадратической погрешности определения координат характерных точек (Mt), м, с подставленными в такие формулы значениями и итоговые (вычисленные) значения Mt, м
	Координаты, м		Ради ус, м	Координаты, м		Ради ус, м		
	X	Y	R	X	Y	R		
1	2	3	4	5	6	7	8	9
н5650	-	-	-	490563.58	1307951.7 8	-	Метод спутниковых геодезически х измерений (определени й)	$Mt = \sqrt{(m_0^2 + m_1^2)}$
н5660	-	-	-	490561.90	1307958.4 0	-	Метод спутниковых геодезически х измерений (определени й)	$Mt = \sqrt{(m_0^2 + m_1^2)}$
н5670	-	-	-	490556.92	1307957.0 8	-	Метод спутниковых геодезически х измерений (определени й)	$Mt = \sqrt{(m_0^2 + m_1^2)}$
н5680	-	-	-	490558.80	1307950.5 2	-	Метод спутниковых геодезически х измерений (определени й)	$Mt = \sqrt{(m_0^2 + m_1^2)}$
н5650	-	-	-	490563.58	1307951.7 8	-	Метод спутниковых геодезически х измерений (определени й)	$Mt = \sqrt{(m_0^2 + m_1^2)}$

2. Сведения о характеристиках объекта недвижимости с кадастровым номером : 16:16:213101:1169 :

№ п/п	Наименование характеристики	Значение характеристики
1	2	3
1.	Вид объекта недвижимости	здание
2.	Ранее присвоенный государственный учетный номер (инвентарный) здания, сооружения, объекта незавершенного строительства	-
3.	Кадастровый номер земельного участка (земельных участков), в границах которого (которых) расположены здание, сооружение, объект незавершенного строительства	16:16:213101:449

2. Сведения о характеристиках объекта недвижимости с кадастровым номером : 16:16:213101:1169 :

№ п/п	Наименование характеристики	Значение характеристики
1	2	3
4.	Уникальный учетный номер кадастрового квартала, в границах которого расположены здание, сооружение, объект незавершенного строительства	16:16:213101
5.	Адрес здания, сооружения, объекта незавершенного строительства	-
5.1.	Сведения о местоположении здания, сооружения, объекта незавершенного строительства (при отсутствии адреса) в структурированном в соответствии с федеральной информационной адресной системой виде	Российская Федерация, Республика Татарстан (Татарстан), район Высокогорский, сельское поселение Дачное, садовое некоммерческое товарищество Крутушка-1
5.2.	Дополнительные сведения о местоположении	-
6.	Иные сведения	-

3. Пояснения к сведениям об объекте недвижимости с кадастровым номером 16:16:213101:1169 :

1.	-
----	---

**Описание местоположения зданий, сооружений,
объектов незавершенного строительства на земельном участке**

**1. Сведения о характерных точках контура объекта недвижимости
с кадастровым номером : 16:16:213101:1170 :**

Система координат МСК-16

Зона № 1

Обозначение характерных точек контура	Содержатся в Едином государственном реестре недвижимости			Определены в ходе выполнения комплексных кадастровых работ			Метод опреде ления коор динат	Формулы, примененные для расчета средней квадратической погрешности определения координат характерных точек (Mt), м, с подставленными в такие формулы значениями и итоговые (вычисленные) значения Mt, м
	Координаты, м		Ради ус, м	Координаты, м		Ради ус, м		
	X	Y	R	X	Y	R		
1	2	3	4	5	6	7	8	9
н5690	-	-	-	490697.59	1307855.6 2	-	Метод спутниковых геодезически х измерений (определени й)	$Mt = \sqrt{(m_0^2 + m_1^2)}$
н5700	-	-	-	490696.06	1307858.4 5	-	Метод спутниковых геодезически х измерений (определени й)	$Mt = \sqrt{(m_0^2 + m_1^2)}$
н5710	-	-	-	490692.21	1307856.4 6	-	Метод спутниковых геодезически х измерений (определени й)	$Mt = \sqrt{(m_0^2 + m_1^2)}$
н5720	-	-	-	490693.67	1307853.5 8	-	Метод спутниковых геодезически х измерений (определени й)	$Mt = \sqrt{(m_0^2 + m_1^2)}$
н5690	-	-	-	490697.59	1307855.6 2	-	Метод спутниковых геодезически х измерений (определени й)	$Mt = \sqrt{(m_0^2 + m_1^2)}$

**2. Сведения о характеристиках объекта недвижимости
с кадастровым номером : 16:16:213101:1170 :**

№ п/п	Наименование характеристики	Значение характеристики
1	2	3
1.	Вид объекта недвижимости	здание
2.	Ранее присвоенный государственный учетный номер (инвентарный) здания, сооружения, объекта незавершенного строительства	-
3.	Кадастровый номер земельного участка (земельных участков), в границах которого (которых) расположены здание, сооружение, объект незавершенного строительства	16:16:213101:425

2. Сведения о характеристиках объекта недвижимости с кадастровым номером : 16:16:213101:1170 :

№ п/п	Наименование характеристики	Значение характеристики
1	2	3
4.	Уникальный учетный номер кадастрового квартала, в границах которого расположены здание, сооружение, объект незавершенного строительства	16:16:213101
5.	Адрес здания, сооружения, объекта незавершенного строительства	-
5.1.	Сведения о местоположении здания, сооружения, объекта незавершенного строительства (при отсутствии адреса) в структурированном в соответствии с федеральной информационной адресной системой виде	Российская Федерация, Республика Татарстан (Татарстан), район Высокогорский, сельское поселение Дачное, садовое некоммерческое товарищество Крутушка-1
5.2.	Дополнительные сведения о местоположении	-
6.	Иные сведения	-

3. Пояснения к сведениям об объекте недвижимости с кадастровым номером 16:16:213101:1170 :

1.	-
----	---

Описание местоположения зданий, сооружений, объектов незавершенного строительства на земельном участке

**1. Сведения о характерных точках контура объекта недвижимости
с кадастровым номером : 16:16:213101:1171 :**

Система координат МСК-16

Зона № 1

Обозначение характерных точек контура	Содержатся в Едином государственном реестре недвижимости			Определены в ходе выполнения комплексных кадастровых работ			Метод опреде ления коор динат	Формулы, примененные для расчета средней квадратической погрешности определения координат характерных точек (Mt), м, с подставленными в такие формулы значениями и итоговые (вычисленные) значения Mt, м
	Координаты, м		Ради ус, м	Координаты, м		Ради ус, м		
	X	Y	R	X	Y	R		
1	2	3	4	5	6	7	8	9
н5730	-	-	-	490878.28	1308213.9 7	-	Метод спутниковых геодезически х измерений (определени й)	$Mt = \sqrt{(m_0^2 + m_1^2)}$
н5740	-	-	-	490876.98	1308216.9 7	-	Метод спутниковых геодезически х измерений (определени й)	$Mt = \sqrt{(m_0^2 + m_1^2)}$
н5750	-	-	-	490874.28	1308215.7 5	-	Метод спутниковых геодезически х измерений (определени й)	$Mt = \sqrt{(m_0^2 + m_1^2)}$
н5760	-	-	-	490872.02	1308220.6 3	-	Метод спутниковых геодезически х измерений (определени й)	$Mt = \sqrt{(m_0^2 + m_1^2)}$
н5770	-	-	-	490863.80	1308217.3 5	-	Метод спутниковых геодезически х измерений (определени й)	$Mt = \sqrt{(m_0^2 + m_1^2)}$
н5780	-	-	-	490866.02	1308212.4 5	-	Метод спутниковых геодезически х измерений (определени й)	$Mt = \sqrt{(m_0^2 + m_1^2)}$
н5790	-	-	-	490868.32	1308213.4 1	-	Метод спутниковых геодезически х измерений (определени й)	$Mt = \sqrt{(m_0^2 + m_1^2)}$
н5800	-	-	-	490869.88	1308210.2 1	-	Метод спутниковых геодезически х измерений (определени й)	$Mt = \sqrt{(m_0^2 + m_1^2)}$

1. Сведения о характерных точках контура объекта недвижимости с кадастровым номером : 16:16:213101:1171 :

Система координат МСК-16

Зона № 1

Обозначение характерных точек контура	Содержатся в Едином государственном реестре недвижимости			Определены в ходе выполнения комплексных кадастровых работ			Метод определения координат	Формулы, примененные для расчета средней квадратической погрешности определения координат характерных точек (Mt), м, с подставленными в такие формулы значениями и итоговые (вычисленные) значения Mt, м
	Координаты, м		Радиус, м	Координаты, м		Радиус, м		
	X	Y	R	X	Y	R		
1	2	3	4	5	6	7	8	9
н573О	-	-	-	490878.28	1308213.97	-	Метод спутниковых геодезических измерений (определенный)	$Mt = \sqrt{(m_0^2 + m_1^2)}$

2. Сведения о характеристиках объекта недвижимости с кадастровым номером : 16:16:213101:1171 :

№ п/п	Наименование характеристики	Значение характеристики
1	2	3
1.	Вид объекта недвижимости	здание
2.	Ранее присвоенный государственный учетный номер (инвентарный) здания, сооружения, объекта незавершенного строительства	-
3.	Кадастровый номер земельного участка (земельных участков), в границах которого (которых) расположены здание, сооружение, объект незавершенного строительства	16:16:213101:1120
4.	Уникальный учетный номер кадастрового квартала, в границах которого расположены здание, сооружение, объект незавершенного строительства	16:16:213101
5.	Адрес здания, сооружения, объекта незавершенного строительства	-
5.1.	Сведения о местоположении здания, сооружения, объекта незавершенного строительства (при отсутствии адреса) в структурированном в соответствии с федеральной информационной адресной системой виде	Российская Федерация, Республика Татарстан (Татарстан), район Высокогорский, сельское поселение Дачное, садовое некоммерческое товарищество Крутушка-1
5.2.	Дополнительные сведения о местоположении	-
6.	Иные сведения	-

3. Пояснения к сведениям об объекте недвижимости с кадастровым номером 16:16:213101:1171 :

1.	-
----	---

**Описание местоположения зданий, сооружений,
объектов незавершенного строительства на земельном участке**

**1. Сведения о характерных точках контура объекта недвижимости
с кадастровым номером : 16:16:213101:1173 :**

Система координат МСК-16

Зона № 1

Обозначение характерных точек контура	Содержатся в Едином государственном реестре недвижимости			Определены в ходе выполнения комплексных кадастровых работ			Метод опреде ления коор динат	Формулы, примененные для расчета средней квадратической погрешности определения координат характерных точек (Mt), м, с подставленными в такие формулы значениями и итоговые (вычисленные) значения Mt, м
	Координаты, м		Ради ус, м	Координаты, м		Ради ус, м		
	X	Y	R	X	Y	R		
1	2	3	4	5	6	7	8	9
н581О	-	-	-	491276.77	1308177.9 0	-	Метод спутниковых геодезически х измерений (определени й)	$Mt = \sqrt{(m_0^2 + m_1^2)}$
н582О	-	-	-	491268.23	1308174.3 0	-	Метод спутниковых геодезически х измерений (определени й)	$Mt = \sqrt{(m_0^2 + m_1^2)}$
н583О	-	-	-	491272.57	1308163.6 4	-	Метод спутниковых геодезически х измерений (определени й)	$Mt = \sqrt{(m_0^2 + m_1^2)}$
н584О	-	-	-	491281.31	1308167.1 4	-	Метод спутниковых геодезически х измерений (определени й)	$Mt = \sqrt{(m_0^2 + m_1^2)}$
н581О	-	-	-	491276.77	1308177.9 0	-	Метод спутниковых геодезически х измерений (определени й)	$Mt = \sqrt{(m_0^2 + m_1^2)}$

**2. Сведения о характеристиках объекта недвижимости
с кадастровым номером : 16:16:213101:1173 :**

№ п/п	Наименование характеристики	Значение характеристики
1	2	3
1.	Вид объекта недвижимости	здание
2.	Ранее присвоенный государственный учетный номер (инвентарный) здания, сооружения, объекта незавершенного строительства	-
3.	Кадастровый номер земельного участка (земельных участков), в границах которого (которых) расположены здание, сооружение, объект незавершенного строительства	16:16:213101:17

2. Сведения о характеристиках объекта недвижимости с кадастровым номером : 16:16:213101:1173 :

№ п/п	Наименование характеристики	Значение характеристики
1	2	3
4.	Уникальный учетный номер кадастрового квартала, в границах которого расположены здание, сооружение, объект незавершенного строительства	16:16:213101
5.	Адрес здания, сооружения, объекта незавершенного строительства	-
5.1.	Сведения о местоположении здания, сооружения, объекта незавершенного строительства (при отсутствии адреса) в структурированном в соответствии с федеральной информационной адресной системой виде	Российская Федерация, Республика Татарстан (Татарстан), район Высокогорский, сельское поселение Дачное, садовое некоммерческое товарищество Крутушка-1
5.2.	Дополнительные сведения о местоположении	-
6.	Иные сведения	-

3. Пояснения к сведениям об объекте недвижимости с кадастровым номером 16:16:213101:1173 :

1.	-
----	---

**Описание местоположения зданий, сооружений,
объектов незавершенного строительства на земельном участке**

**1. Сведения о характерных точках контура объекта недвижимости
с кадастровым номером : 16:16:213101:1174 :**

Система координат МСК-16

Зона № 1

Обозначение характерных точек контура	Содержатся в Едином государственном реестре недвижимости			Определены в ходе выполнения комплексных кадастровых работ			Метод опреде ления коор динат	Формулы, примененные для расчета средней квадратической погрешности определения координат характерных точек (Mt), м, с подставленными в такие формулы значениями и итоговые (вычисленные) значения Mt, м
	Координаты, м		Ради ус, м	Координаты, м		Ради ус, м		
	X	Y	R	X	Y	R		
1	2	3	4	5	6	7	8	9
н5850	-	-	-	491260.28	1308186.6 3	-	Метод спутниковых геодезически х измерений (определени й)	$Mt = \sqrt{(m_0^2 + m_1^2)}$
н5860	-	-	-	491256.98	1308185.3 3	-	Метод спутниковых геодезически х измерений (определени й)	$Mt = \sqrt{(m_0^2 + m_1^2)}$
н5870	-	-	-	491259.83	1308177.6 3	-	Метод спутниковых геодезически х измерений (определени й)	$Mt = \sqrt{(m_0^2 + m_1^2)}$
н5880	-	-	-	491263.33	1308179.0 8	-	Метод спутниковых геодезически х измерений (определени й)	$Mt = \sqrt{(m_0^2 + m_1^2)}$
н5850	-	-	-	491260.28	1308186.6 3	-	Метод спутниковых геодезически х измерений (определени й)	$Mt = \sqrt{(m_0^2 + m_1^2)}$

**2. Сведения о характеристиках объекта недвижимости
с кадастровым номером : 16:16:213101:1174 :**

№ п/п	Наименование характеристики	Значение характеристики
1	2	3
1.	Вид объекта недвижимости	здание
2.	Ранее присвоенный государственный учетный номер (инвентарный) здания, сооружения, объекта незавершенного строительства	-
3.	Кадастровый номер земельного участка (земельных участков), в границах которого (которых) расположены здание, сооружение, объект незавершенного строительства	16:16:213101:18

2. Сведения о характеристиках объекта недвижимости с кадастровым номером : 16:16:213101:1174 :

№ п/п	Наименование характеристики	Значение характеристики
1	2	3
4.	Уникальный учетный номер кадастрового квартала, в границах которого расположены здание, сооружение, объект незавершенного строительства	16:16:213101
5.	Адрес здания, сооружения, объекта незавершенного строительства	-
5.1.	Сведения о местоположении здания, сооружения, объекта незавершенного строительства (при отсутствии адреса) в структурированном в соответствии с федеральной информационной адресной системой виде	Российская Федерация, Республика Татарстан (Татарстан), район Высокогорский, сельское поселение Дачное, садовое некоммерческое товарищество Крутушка-1
5.2.	Дополнительные сведения о местоположении	-
6.	Иные сведения	-

3. Пояснения к сведениям об объекте недвижимости с кадастровым номером 16:16:213101:1174 :

1.	-
----	---

**Описание местоположения зданий, сооружений,
объектов незавершенного строительства на земельном участке**

**1. Сведения о характерных точках контура объекта недвижимости
с кадастровым номером : 16:16:213101:1175 :**

Система координат МСК-16

Зона № 1

Обозначение характерных точек контура	Содержатся в Едином государственном реестре недвижимости			Определены в ходе выполнения комплексных кадастровых работ			Метод опреде ления коор динат	Формулы, примененные для расчета средней квадратической погрешности определения координат характерных точек (Mt), м, с подставленными в такие формулы значениями и итоговые (вычисленные) значения Mt, м
	Координаты, м		Ради ус, м	Координаты, м		Ради ус, м		
	X	Y	R	X	Y	R		
1	2	3	4	5	6	7	8	9
н5890	-	-	-	491014.63	1307942.2 3	-	Метод спутниковых геодезически х измерений (определени й)	$Mt = \sqrt{(m_0^2 + m_1^2)}$
н5900	-	-	-	491013.25	1307945.6 1	-	Метод спутниковых геодезически х измерений (определени й)	$Mt = \sqrt{(m_0^2 + m_1^2)}$
н5910	-	-	-	491008.09	1307943.4 1	-	Метод спутниковых геодезически х измерений (определени й)	$Mt = \sqrt{(m_0^2 + m_1^2)}$
н5920	-	-	-	491009.49	1307940.0 5	-	Метод спутниковых геодезически х измерений (определени й)	$Mt = \sqrt{(m_0^2 + m_1^2)}$
н5890	-	-	-	491014.63	1307942.2 3	-	Метод спутниковых геодезически х измерений (определени й)	$Mt = \sqrt{(m_0^2 + m_1^2)}$

**2. Сведения о характеристиках объекта недвижимости
с кадастровым номером : 16:16:213101: 1175 :**

№ п/п	Наименование характеристики	Значение характеристики
1	2	3
1.	Вид объекта недвижимости	здание
2.	Ранее присвоенный государственный учетный номер (инвентарный) здания, сооружения, объекта незавершенного строительства	-
3.	Кадастровый номер земельного участка (земельных участков), в границах которого (которых) расположены здание, сооружение, объект незавершенного строительства	16:16:213101:187

2. Сведения о характеристиках объекта недвижимости с кадастровым номером : 16:16:213101:1175 :

№ п/п	Наименование характеристики	Значение характеристики
1	2	3
4.	Уникальный учетный номер кадастрового квартала, в границах которого расположены здание, сооружение, объект незавершенного строительства	16:16:213101
5.	Адрес здания, сооружения, объекта незавершенного строительства	-
5.1.	Сведения о местоположении здания, сооружения, объекта незавершенного строительства (при отсутствии адреса) в структурированном в соответствии с федеральной информационной адресной системой виде	Российская Федерация, Республика Татарстан (Татарстан), район Высокогорский, сельское поселение Дачное, садовое некоммерческое товарищество Крутушка-1
5.2.	Дополнительные сведения о местоположении	-
6.	Иные сведения	-

3. Пояснения к сведениям об объекте недвижимости с кадастровым номером 16:16:213101:1175 :

1.	-

Описание местоположения зданий, сооружений, объектов незавершенного строительства на земельном участке

**1. Сведения о характерных точках контура объекта недвижимости
с кадастровым номером : 16:16:213101:1177 :**

Система координат МСК-16

Зона № 1

Обозначение характерных точек контура	Содержатся в Едином государственном реестре недвижимости			Определены в ходе выполнения комплексных кадастровых работ			Метод опреде ления коор динат	Формулы, примененные для расчета средней квадратической погрешности определения координат характерных точек (Mt), м, с подставленными в такие формулы значениями и итоговые (вычисленные) значения Mt, м
	Координаты, м		Ради ус, м	Координаты, м		Ради ус, м		
	X	Y	R	X	Y	R		
1	2	3	4	5	6	7	8	9
н5930	-	-	-	490939.90	1308068.5 7	-	Метод спутниковых геодезически х измерений (определени й)	$Mt = \sqrt{(m_0^2 + m_1^2)}$
н5940	-	-	-	490938.00	1308072.7 7	-	Метод спутниковых геодезически х измерений (определени й)	$Mt = \sqrt{(m_0^2 + m_1^2)}$
н5950	-	-	-	490929.20	1308068.6 7	-	Метод спутниковых геодезически х измерений (определени й)	$Mt = \sqrt{(m_0^2 + m_1^2)}$
н5960	-	-	-	490931.10	1308064.7 7	-	Метод спутниковых геодезически х измерений (определени й)	$Mt = \sqrt{(m_0^2 + m_1^2)}$
н5930	-	-	-	490939.90	1308068.5 7	-	Метод спутниковых геодезически х измерений (определени й)	$Mt = \sqrt{(m_0^2 + m_1^2)}$

**2. Сведения о характеристиках объекта недвижимости
с кадастровым номером : 16:16:213101:1177 :**

№ п/п	Наименование характеристики	Значение характеристики
1	2	3
1.	Вид объекта недвижимости	здание
2.	Ранее присвоенный государственный учетный номер (инвентарный) здания, сооружения, объекта незавершенного строительства	-
3.	Кадастровый номер земельного участка (земельных участков), в границах которого (которых) расположены здание, сооружение, объект незавершенного строительства	16:16:213101:219

2. Сведения о характеристиках объекта недвижимости с кадастровым номером : 16:16:213101:1177 :

№ п/п	Наименование характеристики	Значение характеристики
1	2	3
4.	Уникальный учетный номер кадастрового квартала, в границах которого расположены здание, сооружение, объект незавершенного строительства	16:16:213101
5.	Адрес здания, сооружения, объекта незавершенного строительства	-
5.1.	Сведения о местоположении здания, сооружения, объекта незавершенного строительства (при отсутствии адреса) в структурированном в соответствии с федеральной информационной адресной системой виде	Российская Федерация, Республика Татарстан (Татарстан), район Высокогорский, сельское поселение Дачное, садовое некоммерческое товарищество Крутушка-1
5.2.	Дополнительные сведения о местоположении	-
6.	Иные сведения	-

3. Пояснения к сведениям об объекте недвижимости с кадастровым номером 16:16:213101:1177 :

1.	-
----	---

**Описание местоположения зданий, сооружений,
объектов незавершенного строительства на земельном участке**

**1. Сведения о характерных точках контура объекта недвижимости
с кадастровым номером : 16:16:213101:1178 :**

Система координат МСК-16

Зона № 1

Обозначение характерных точек контура	Содержатся в Едином государственном реестре недвижимости			Определены в ходе выполнения комплексных кадастровых работ			Метод опреде ления коор динат	Формулы, примененные для расчета средней квадратической погрешности определения координат характерных точек (Mt), м, с подставленными в такие формулы значениями и итоговые (вычисленные) значения Mt, м
	Координаты, м		Ради ус, м	Координаты, м		Ради ус, м		
	X	Y	R	X	Y	R		
1	2	3	4	5	6	7	8	9
н5970	-	-	-	490910.28	1308138.7 3	-	Метод спутниковых геодезически х измерений (определени й)	$Mt = \sqrt{(m_0^2 + m_1^2)}$
н5980	-	-	-	490906.38	1308147.1 3	-	Метод спутниковых геодезически х измерений (определени й)	$Mt = \sqrt{(m_0^2 + m_1^2)}$
н5990	-	-	-	490899.18	1308143.8 3	-	Метод спутниковых геодезически х измерений (определени й)	$Mt = \sqrt{(m_0^2 + m_1^2)}$
н6000	-	-	-	490903.13	1308135.4 3	-	Метод спутниковых геодезически х измерений (определени й)	$Mt = \sqrt{(m_0^2 + m_1^2)}$
н5970	-	-	-	490910.28	1308138.7 3	-	Метод спутниковых геодезически х измерений (определени й)	$Mt = \sqrt{(m_0^2 + m_1^2)}$

**2. Сведения о характеристиках объекта недвижимости
с кадастровым номером : 16:16:213101:1178 :**

№ п/п	Наименование характеристики	Значение характеристики
1	2	3
1.	Вид объекта недвижимости	здание
2.	Ранее присвоенный государственный учетный номер (инвентарный) здания, сооружения, объекта незавершенного строительства	-
3.	Кадастровый номер земельного участка (земельных участков), в границах которого (которых) расположены здание, сооружение, объект незавершенного строительства	16:16:213101:223

2. Сведения о характеристиках объекта недвижимости с кадастровым номером : 16:16:213101:1178 :

№ п/п	Наименование характеристики	Значение характеристики
1	2	3
4.	Уникальный учетный номер кадастрового квартала, в границах которого расположены здание, сооружение, объект незавершенного строительства	16:16:213101
5.	Адрес здания, сооружения, объекта незавершенного строительства	-
5.1.	Сведения о местоположении здания, сооружения, объекта незавершенного строительства (при отсутствии адреса) в структурированном в соответствии с федеральной информационной адресной системой виде	Российская Федерация, Республика Татарстан (Татарстан), район Высокогорский, сельское поселение Дачное, садовое некоммерческое товарищество Крутушка-1
5.2.	Дополнительные сведения о местоположении	-
6.	Иные сведения	-

3. Пояснения к сведениям об объекте недвижимости с кадастровым номером 16:16:213101:1178 :

1.	-
----	---

--	--

Описание местоположения зданий, сооружений, объектов незавершенного строительства на земельном участке

**1. Сведения о характерных точках контура объекта недвижимости
с кадастровым номером : 16:16:213101:1179 :**

Система координат МСК-16

Зона № 1

Обозначение характерных точек контура	Содержатся в Едином государственном реестре недвижимости			Определены в ходе выполнения комплексных кадастровых работ			Метод опреде ления коор динат	Формулы, примененные для расчета средней квадратической погрешности определения координат характерных точек (Mt), м, с подставленными в такие формулы значениями и итоговые (вычисленные) значения Mt, м
	Координаты, м		Ради ус, м	Координаты, м		Ради ус, м		
	X	Y	R	X	Y	R		
1	2	3	4	5	6	7	8	9
н601О	-	-	-	491007.43	1307803.9 0	-	Метод спутниковых геодезически х измерений (определени й)	$Mt = \sqrt{(m_0^2 + m_1^2)}$
н602О	-	-	-	491005.38	1307809.4 0	-	Метод спутниковых геодезически х измерений (определени й)	$Mt = \sqrt{(m_0^2 + m_1^2)}$
н603О	-	-	-	490998.83	1307806.9 0	-	Метод спутниковых геодезически х измерений (определени й)	$Mt = \sqrt{(m_0^2 + m_1^2)}$
н604О	-	-	-	490999.98	1307803.5 5	-	Метод спутниковых геодезически х измерений (определени й)	$Mt = \sqrt{(m_0^2 + m_1^2)}$
н605О	-	-	-	491003.68	1307804.8 5	-	Метод спутниковых геодезически х измерений (определени й)	$Mt = \sqrt{(m_0^2 + m_1^2)}$
н606О	-	-	-	491004.48	1307802.5 0	-	Метод спутниковых геодезически х измерений (определени й)	$Mt = \sqrt{(m_0^2 + m_1^2)}$
н601О	-	-	-	491007.43	1307803.9 0	-	Метод спутниковых геодезически х измерений (определени й)	$Mt = \sqrt{(m_0^2 + m_1^2)}$

2. Сведения о характеристиках объекта недвижимости с кадастровым номером : 16:16:213101:1179 :

№ п/п	Наименование характеристики	Значение характеристики
1	2	3
1.	Вид объекта недвижимости	здание
2.	Ранее присвоенный государственный учетный номер (инвентарный) здания, сооружения, объекта незавершенного строительства	-
3.	Кадастровый номер земельного участка (земельных участков), в границах которого (которых) расположены здание, сооружение, объект незавершенного строительства	16:16:213101:230
4.	Уникальный учетный номер кадастрового квартала, в границах которого расположены здание, сооружение, объект незавершенного строительства	16:16:213101
5.	Адрес здания, сооружения, объекта незавершенного строительства	-
5.1.	Сведения о местоположении здания, сооружения, объекта незавершенного строительства (при отсутствии адреса) в структурированном в соответствии с федеральной информационной адресной системой виде	Российская Федерация, Республика Татарстан (Татарстан), район Высокогорский, сельское поселение Дачное, садовое некоммерческое товарищество Крутушка-1
5.2.	Дополнительные сведения о местоположении	-
6.	Иные сведения	-

3. Пояснения к сведениям об объекте недвижимости с кадастровым номером 16:16:213101:1179 :

1.	-
----	---

**Описание местоположения зданий, сооружений,
объектов незавершенного строительства на земельном участке**

**1. Сведения о характерных точках контура объекта недвижимости
с кадастровым номером : 16:16:213101:1182 :**

Система координат МСК-16

Зона № 1

Обозначение характерных точек контура	Содержатся в Едином государственном реестре недвижимости			Определены в ходе выполнения комплексных кадастровых работ			Метод опреде ления коор динат	Формулы, примененные для расчета средней квадратической погрешности определения координат характерных точек (Mt), м, с подставленными в такие формулы значениями и итоговые (вычисленные) значения Mt, м
	Координаты, м		Ради ус, м	Координаты, м		Ради ус, м		
	X	Y	R	X	Y	R		
1	2	3	4	5	6	7	8	9
н607О	-	-	-	490902.43	1307837.1 0	-	Метод спутниковых геодезически х измерений (определени й)	$Mt = \sqrt{(m_0^2 + m_1^2)}$
н608О	-	-	-	490899.63	1307843.3 0	-	Метод спутниковых геодезически х измерений (определени й)	$Mt = \sqrt{(m_0^2 + m_1^2)}$
н609О	-	-	-	490896.18	1307841.7 5	-	Метод спутниковых геодезически х измерений (определени й)	$Mt = \sqrt{(m_0^2 + m_1^2)}$
н610О	-	-	-	490898.73	1307835.7 0	-	Метод спутниковых геодезически х измерений (определени й)	$Mt = \sqrt{(m_0^2 + m_1^2)}$
н607О	-	-	-	490902.43	1307837.1 0	-	Метод спутниковых геодезически х измерений (определени й)	$Mt = \sqrt{(m_0^2 + m_1^2)}$

**2. Сведения о характеристиках объекта недвижимости
с кадастровым номером : 16:16:213101:1182 :**

№ п/п	Наименование характеристики	Значение характеристики
1	2	3
1.	Вид объекта недвижимости	здание
2.	Ранее присвоенный государственный учетный номер (инвентарный) здания, сооружения, объекта незавершенного строительства	-
3.	Кадастровый номер земельного участка (земельных участков), в границах которого (которых) расположены здание, сооружение, объект незавершенного строительства	16:16:213101:307

2. Сведения о характеристиках объекта недвижимости с кадастровым номером : 16:16:213101:1182 :

№ п/п	Наименование характеристики	Значение характеристики
1	2	3
4.	Уникальный учетный номер кадастрового квартала, в границах которого расположены здание, сооружение, объект незавершенного строительства	16:16:213101
5.	Адрес здания, сооружения, объекта незавершенного строительства	-
5.1.	Сведения о местоположении здания, сооружения, объекта незавершенного строительства (при отсутствии адреса) в структурированном в соответствии с федеральной информационной адресной системой виде	Российская Федерация, Республика Татарстан (Татарстан), район Высокогорский, сельское поселение Дачное, садовое некоммерческое товарищество Крутушка-1
5.2.	Дополнительные сведения о местоположении	-
6.	Иные сведения	-

3. Пояснения к сведениям об объекте недвижимости с кадастровым номером 16:16:213101:1182 :

1.	-
----	---

--	--

Описание местоположения зданий, сооружений, объектов незавершенного строительства на земельном участке

**1. Сведения о характерных точках контура объекта недвижимости
с кадастровым номером : 16:16:213101:1183 :**

Система координат МСК-16

Зона № 1

Обозначение характерных точек контура	Содержатся в Едином государственном реестре недвижимости			Определены в ходе выполнения комплексных кадастровых работ			Метод опреде ления коор динат	Формулы, примененные для расчета средней квадратической погрешности определения координат характерных точек (Mt), м, с подставленными в такие формулы значениями и итоговые (вычисленные) значения Mt, м
	Координаты, м		Ради ус, м	Координаты, м		Ради ус, м		
	X	Y	R	X	Y	R		
1	2	3	4	5	6	7	8	9
н6110	-	-	-	491210.56	1308245.7 8	-	Метод спутниковых геодезически х измерений (определени й)	$Mt = \sqrt{(m_0^2 + m_1^2)}$
н6120	-	-	-	491209.56	1308248.0 8	-	Метод спутниковых геодезически х измерений (определени й)	$Mt = \sqrt{(m_0^2 + m_1^2)}$
н6130	-	-	-	491209.71	1308249.4 8	-	Метод спутниковых геодезически х измерений (определени й)	$Mt = \sqrt{(m_0^2 + m_1^2)}$
н6140	-	-	-	491209.01	1308251.0 3	-	Метод спутниковых геодезически х измерений (определени й)	$Mt = \sqrt{(m_0^2 + m_1^2)}$
н6150	-	-	-	491208.01	1308251.5 7	-	Метод спутниковых геодезически х измерений (определени й)	$Mt = \sqrt{(m_0^2 + m_1^2)}$
н6160	-	-	-	491202.91	1308249.4 8	-	Метод спутниковых геодезически х измерений (определени й)	$Mt = \sqrt{(m_0^2 + m_1^2)}$
н6170	-	-	-	491205.16	1308243.4 8	-	Метод спутниковых геодезически х измерений (определени й)	$Mt = \sqrt{(m_0^2 + m_1^2)}$
н6110	-	-	-	491210.56	1308245.7 8	-	Метод спутниковых геодезически х измерений (определени й)	$Mt = \sqrt{(m_0^2 + m_1^2)}$

2. Сведения о характеристиках объекта недвижимости с кадастровым номером : 16:16:213101:1183 :

№ п/п	Наименование характеристики	Значение характеристики
1	2	3
1.	Вид объекта недвижимости	здание
2.	Ранее присвоенный государственный учетный номер (инвентарный) здания, сооружения, объекта незавершенного строительства	-
3.	Кадастровый номер земельного участка (земельных участков), в границах которого (которых) расположены здание, сооружение, объект незавершенного строительства	16:16:213101:33
4.	Уникальный учетный номер кадастрового квартала, в границах которого расположены здание, сооружение, объект незавершенного строительства	16:16:213101
5.	Адрес здания, сооружения, объекта незавершенного строительства	-
5.1.	Сведения о местоположении здания, сооружения, объекта незавершенного строительства (при отсутствии адреса) в структурированном в соответствии с федеральной информационной адресной системой виде	Российская Федерация, Республика Татарстан (Татарстан), район Высокогорский, сельское поселение Дачное, садовое некоммерческое товарищество Крутушка-1
5.2.	Дополнительные сведения о местоположении	-
6.	Иные сведения	-

3. Пояснения к сведениям об объекте недвижимости с кадастровым номером 16:16:213101:1183 :

1.	-
----	---

**Описание местоположения зданий, сооружений,
объектов незавершенного строительства на земельном участке**

**1. Сведения о характерных точках контура объекта недвижимости
с кадастровым номером : 16:16:213101:1185 :**

Система координат МСК-16

Зона № 1

Обозначение характерных точек контура	Содержатся в Едином государственном реестре недвижимости			Определены в ходе выполнения комплексных кадастровых работ			Метод опреде ления коор динат	Формулы, примененные для расчета средней квадратической погрешности определения координат характерных точек (Mt), м, с подставленными в такие формулы значениями и итоговые (вычисленные) значения Mt, м
	Координаты, м		Ради ус, м	Координаты, м		Ради ус, м		
	X	Y	R	X	Y	R		
1	2	3	4	5	6	7	8	9
н6180	-	-	-	490773.34	1308006.7 0	-	Метод спутниковых геодезически х измерений (определени й)	$Mt = \sqrt{(m_0^2 + m_1^2)}$
н6190	-	-	-	490771.19	1308011.4 5	-	Метод спутниковых геодезически х измерений (определени й)	$Mt = \sqrt{(m_0^2 + m_1^2)}$
н6200	-	-	-	490766.34	1308009.2 0	-	Метод спутниковых геодезически х измерений (определени й)	$Mt = \sqrt{(m_0^2 + m_1^2)}$
н6210	-	-	-	490768.49	1308004.5 5	-	Метод спутниковых геодезически х измерений (определени й)	$Mt = \sqrt{(m_0^2 + m_1^2)}$
н6180	-	-	-	490773.34	1308006.7 0	-	Метод спутниковых геодезически х измерений (определени й)	$Mt = \sqrt{(m_0^2 + m_1^2)}$

**2. Сведения о характеристиках объекта недвижимости
с кадастровым номером : 16:16:213101:1185 :**

№ п/п	Наименование характеристики	Значение характеристики
1	2	3
1.	Вид объекта недвижимости	здание
2.	Ранее присвоенный государственный учетный номер (инвентарный) здания, сооружения, объекта незавершенного строительства	-
3.	Кадастровый номер земельного участка (земельных участков), в границах которого (которых) расположены здание, сооружение, объект незавершенного строительства	16:16:213101:342

2. Сведения о характеристиках объекта недвижимости с кадастровым номером : 16:16:213101:1185 :

№ п/п	Наименование характеристики	Значение характеристики
1	2	3
4.	Уникальный учетный номер кадастрового квартала, в границах которого расположены здание, сооружение, объект незавершенного строительства	16:16:213101
5.	Адрес здания, сооружения, объекта незавершенного строительства	-
5.1.	Сведения о местоположении здания, сооружения, объекта незавершенного строительства (при отсутствии адреса) в структурированном в соответствии с федеральной информационной адресной системой виде	Российская Федерация, Республика Татарстан (Татарстан), район Высокогорский, сельское поселение Дачное, садовое некоммерческое товарищество Крутушка-1
5.2.	Дополнительные сведения о местоположении	-
6.	Иные сведения	-

3. Пояснения к сведениям об объекте недвижимости с кадастровым номером 16:16:213101:1185 :

1.	-

Описание местоположения зданий, сооружений, объектов незавершенного строительства на земельном участке

**1. Сведения о характерных точках контура объекта недвижимости
с кадастровым номером : 16:16:213101:1186 :**

Система координат МСК-16

Зона № 1

Обозначение характерных точек контура	Содержатся в Едином государственном реестре недвижимости			Определены в ходе выполнения комплексных кадастровых работ			Метод опреде ления коор динат	Формулы, примененные для расчета средней квадратической погрешности определения координат характерных точек (Mt), м, с подставленными в такие формулы значениями и итоговые (вычисленные) значения Mt, м
	Координаты, м		Ради ус, м	Координаты, м		Ради ус, м		
	X	Y	R	X	Y	R		
1	2	3	4	5	6	7	8	9
н6220	-	-	-	490678.94	1308202.9 9	-	Метод спутниковых геодезически х измерений (определени й)	$Mt = \sqrt{(m_0^2 + m_1^2)}$
н6230	-	-	-	490685.63	1308205.8 3	-	Метод спутниковых геодезически х измерений (определени й)	$Mt = \sqrt{(m_0^2 + m_1^2)}$
н6240	-	-	-	490684.60	1308208.0 9	-	Метод спутниковых геодезически х измерений (определени й)	$Mt = \sqrt{(m_0^2 + m_1^2)}$
н6250	-	-	-	490687.23	1308209.3 0	-	Метод спутниковых геодезически х измерений (определени й)	$Mt = \sqrt{(m_0^2 + m_1^2)}$
н6260	-	-	-	490686.00	1308212.1 2	-	Метод спутниковых геодезически х измерений (определени й)	$Mt = \sqrt{(m_0^2 + m_1^2)}$
н6270	-	-	-	490683.33	1308210.9 7	-	Метод спутниковых геодезически х измерений (определени й)	$Mt = \sqrt{(m_0^2 + m_1^2)}$
н6280	-	-	-	490681.00	1308215.9 4	-	Метод спутниковых геодезически х измерений (определени й)	$Mt = \sqrt{(m_0^2 + m_1^2)}$
н6290	-	-	-	490674.31	1308212.9 1	-	Метод спутниковых геодезически х измерений (определени й)	$Mt = \sqrt{(m_0^2 + m_1^2)}$

1. Сведения о характерных точках контура объекта недвижимости с кадастровым номером : 16:16:213101:1186 :

Система координат МСК-16

Зона № 1

Обозначение характерных точек контура	Содержатся в Едином государственном реестре недвижимости			Определены в ходе выполнения комплексных кадастровых работ			Метод определения координат	Формулы, примененные для расчета средней квадратической погрешности определения координат характерных точек (Mt), м, с подставленными в такие формулы значениями и итоговые (вычисленные) значения Mt, м
	Координаты, м		Радиус, м	Координаты, м		Радиус, м		
	X	Y	R	X	Y	R		
1	2	3	4	5	6	7	8	9
н622О	-	-	-	490678.94	1308202.99	-	Метод спутниковых геодезических измерений (определенный)	$Mt = \sqrt{(m_0^2 + m_1^2)}$

2. Сведения о характеристиках объекта недвижимости с кадастровым номером : 16:16:213101:1186 :

№ п/п	Наименование характеристики	Значение характеристики
1	2	3
1.	Вид объекта недвижимости	здание
2.	Ранее присвоенный государственный учетный номер (инвентарный) здания, сооружения, объекта незавершенного строительства	-
3.	Кадастровый номер земельного участка (земельных участков), в границах которого (которых) расположены здание, сооружение, объект незавершенного строительства	16:16:213101:353
4.	Уникальный учетный номер кадастрового квартала, в границах которого расположены здание, сооружение, объект незавершенного строительства	16:16:213101
5.	Адрес здания, сооружения, объекта незавершенного строительства	-
5.1.	Сведения о местоположении здания, сооружения, объекта незавершенного строительства (при отсутствии адреса) в структурированном в соответствии с федеральной информационной адресной системой виде	Российская Федерация, Республика Татарстан (Татарстан), район Высокогорский, сельское поселение Дачное, садовое некоммерческое товарищество Крутушка-1
5.2.	Дополнительные сведения о местоположении	-
6.	Иные сведения	-

3. Пояснения к сведениям об объекте недвижимости с кадастровым номером 16:16:213101:1186 :

1.	-
----	---

**Описание местоположения зданий, сооружений,
объектов незавершенного строительства на земельном участке**

**1. Сведения о характерных точках контура объекта недвижимости
с кадастровым номером : 16:16:213101:1188 :**

Система координат МСК-16

Зона № 1

Обозначение характерных точек контура	Содержатся в Едином государственном реестре недвижимости			Определены в ходе выполнения комплексных кадастровых работ			Метод опреде ления коор динат	Формулы, примененные для расчета средней квадратической погрешности определения координат характерных точек (Mt), м, с подставленными в такие формулы значениями и итоговые (вычисленные) значения Mt, м
	Координаты, м		Ради ус, м	Координаты, м		Ради ус, м		
	X	Y	R	X	Y	R		
1	2	3	4	5	6	7	8	9
н6300	-	-	-	490729.89	1307945.7 4	-	Метод спутниковых геодезически х измерений (определени й)	$Mt = \sqrt{(m_0^2 + m_1^2)}$
н6310	-	-	-	490726.39	1307953.1 4	-	Метод спутниковых геодезически х измерений (определени й)	$Mt = \sqrt{(m_0^2 + m_1^2)}$
н6320	-	-	-	490721.69	1307950.9 4	-	Метод спутниковых геодезически х измерений (определени й)	$Mt = \sqrt{(m_0^2 + m_1^2)}$
н6330	-	-	-	490725.29	1307943.6 4	-	Метод спутниковых геодезически х измерений (определени й)	$Mt = \sqrt{(m_0^2 + m_1^2)}$
н6300	-	-	-	490729.89	1307945.7 4	-	Метод спутниковых геодезически х измерений (определени й)	$Mt = \sqrt{(m_0^2 + m_1^2)}$

**2. Сведения о характеристиках объекта недвижимости
с кадастровым номером : 16:16:213101:1188 :**

№ п/п	Наименование характеристики	Значение характеристики
1	2	3
1.	Вид объекта недвижимости	здание
2.	Ранее присвоенный государственный учетный номер (инвентарный) здания, сооружения, объекта незавершенного строительства	-
3.	Кадастровый номер земельного участка (земельных участков), в границах которого (которых) расположены здание, сооружение, объект незавершенного строительства	16:16:213101:387

2. Сведения о характеристиках объекта недвижимости с кадастровым номером : 16:16:213101:1188 :

№ п/п	Наименование характеристики	Значение характеристики
1	2	3
4.	Уникальный учетный номер кадастрового квартала, в границах которого расположены здание, сооружение, объект незавершенного строительства	16:16:213101
5.	Адрес здания, сооружения, объекта незавершенного строительства	-
5.1.	Сведения о местоположении здания, сооружения, объекта незавершенного строительства (при отсутствии адреса) в структурированном в соответствии с федеральной информационной адресной системой виде	Российская Федерация, Республика Татарстан (Татарстан), район Высокогорский, сельское поселение Дачное, садовое некоммерческое товарищество Крутушка-1
5.2.	Дополнительные сведения о местоположении	-
6.	Иные сведения	-

3. Пояснения к сведениям об объекте недвижимости с кадастровым номером 16:16:213101:1188 :

1.	-

**Описание местоположения зданий, сооружений,
объектов незавершенного строительства на земельном участке**

**1. Сведения о характерных точках контура объекта недвижимости
с кадастровым номером : 16:16:213101:1192 :**

Система координат МСК-16

Зона № 1

Обозначение характерных точек контура	Содержатся в Едином государственном реестре недвижимости			Определены в ходе выполнения комплексных кадастровых работ			Метод опреде ления коор динат	Формулы, примененные для расчета средней квадратической погрешности определения координат характерных точек (Mt), м, с подставленными в такие формулы значениями и итоговые (вычисленные) значения Mt, м
	Координаты, м		Ради ус, м	Координаты, м		Ради ус, м		
	X	Y	R	X	Y	R		
1	2	3	4	5	6	7	8	9
н6340	-	-	-	490549.41	1308102.4 5	-	Метод спутниковых геодезически х измерений (определени й)	$Mt = \sqrt{(m_0^2 + m_1^2)}$
н6350	-	-	-	490546.01	1308112.6 0	-	Метод спутниковых геодезически х измерений (определени й)	$Mt = \sqrt{(m_0^2 + m_1^2)}$
н6360	-	-	-	490540.66	1308110.9 0	-	Метод спутниковых геодезически х измерений (определени й)	$Mt = \sqrt{(m_0^2 + m_1^2)}$
н6370	-	-	-	490543.91	1308100.7 0	-	Метод спутниковых геодезически х измерений (определени й)	$Mt = \sqrt{(m_0^2 + m_1^2)}$
н6340	-	-	-	490549.41	1308102.4 5	-	Метод спутниковых геодезически х измерений (определени й)	$Mt = \sqrt{(m_0^2 + m_1^2)}$

**2. Сведения о характеристиках объекта недвижимости
с кадастровым номером : 16:16:213101:1192 :**

№ п/п	Наименование характеристики	Значение характеристики
1	2	3
1.	Вид объекта недвижимости	здание
2.	Ранее присвоенный государственный учетный номер (инвентарный) здания, сооружения, объекта незавершенного строительства	-
3.	Кадастровый номер земельного участка (земельных участков), в границах которого (которых) расположены здание, сооружение, объект незавершенного строительства	16:16:213101:1124

2. Сведения о характеристиках объекта недвижимости с кадастровым номером : 16:16:213101:1192 :

№ п/п	Наименование характеристики	Значение характеристики
1	2	3
4.	Уникальный учетный номер кадастрового квартала, в границах которого расположены здание, сооружение, объект незавершенного строительства	16:16:213101
5.	Адрес здания, сооружения, объекта незавершенного строительства	-
5.1.	Сведения о местоположении здания, сооружения, объекта незавершенного строительства (при отсутствии адреса) в структурированном в соответствии с федеральной информационной адресной системой виде	Российская Федерация, Республика Татарстан (Татарстан), район Высокогорский, сельское поселение Дачное, садовое некоммерческое товарищество Крутушка-1
5.2.	Дополнительные сведения о местоположении	-
6.	Иные сведения	-

3. Пояснения к сведениям об объекте недвижимости с кадастровым номером 16:16:213101:1192 :

1.	-
----	---

--	--

**Описание местоположения зданий, сооружений,
объектов незавершенного строительства на земельном участке**

**1. Сведения о характерных точках контура объекта недвижимости
с кадастровым номером : 16:16:213101:1194 :**

Система координат МСК-16

Зона № 1

Обозначение характерных точек контура	Содержатся в Едином государственном реестре недвижимости			Определены в ходе выполнения комплексных кадастровых работ			Метод опреде ления коор динат	Формулы, примененные для расчета средней квадратической погрешности определения координат характерных точек (Mt), м, с подставленными в такие формулы значениями и итоговые (вычисленные) значения Mt, м
	Координаты, м		Ради ус, м	Координаты, м		Ради ус, м		
	X	Y	R	X	Y	R		
1	2	3	4	5	6	7	8	9
н6380	-	-	-	491085.65	1308260.3 1	-	Метод спутниковых геодезически х измерений (определени й)	$Mt = \sqrt{(m_0^2 + m_1^2)}$
н6390	-	-	-	491083.97	1308264.1 5	-	Метод спутниковых геодезически х измерений (определени й)	$Mt = \sqrt{(m_0^2 + m_1^2)}$
н6400	-	-	-	491080.47	1308262.6 9	-	Метод спутниковых геодезически х измерений (определени й)	$Mt = \sqrt{(m_0^2 + m_1^2)}$
н6410	-	-	-	491082.25	1308258.7 9	-	Метод спутниковых геодезически х измерений (определени й)	$Mt = \sqrt{(m_0^2 + m_1^2)}$
н6380	-	-	-	491085.65	1308260.3 1	-	Метод спутниковых геодезически х измерений (определени й)	$Mt = \sqrt{(m_0^2 + m_1^2)}$

**2. Сведения о характеристиках объекта недвижимости
с кадастровым номером : 16:16:213101:1194 :**

№ п/п	Наименование характеристики	Значение характеристики
1	2	3
1.	Вид объекта недвижимости	здание
2.	Ранее присвоенный государственный учетный номер (инвентарный) здания, сооружения, объекта незавершенного строительства	-
3.	Кадастровый номер земельного участка (земельных участков), в границах которого (которых) расположены здание, сооружение, объект незавершенного строительства	16:16:213101:71

2. Сведения о характеристиках объекта недвижимости с кадастровым номером : 16:16:213101:1194 :

№ п/п	Наименование характеристики	Значение характеристики
1	2	3
4.	Уникальный учетный номер кадастрового квартала, в границах которого расположены здание, сооружение, объект незавершенного строительства	16:16:213101
5.	Адрес здания, сооружения, объекта незавершенного строительства	-
5.1.	Сведения о местоположении здания, сооружения, объекта незавершенного строительства (при отсутствии адреса) в структурированном в соответствии с федеральной информационной адресной системой виде	Российская Федерация, Республика Татарстан (Татарстан), район Высокогорский, сельское поселение Дачное, садовое некоммерческое товарищество Крутушка-1
5.2.	Дополнительные сведения о местоположении	-
6.	Иные сведения	-

3. Пояснения к сведениям об объекте недвижимости с кадастровым номером 16:16:213101:1194 :

1.	-
----	---

**Описание местоположения зданий, сооружений,
объектов незавершенного строительства на земельном участке**

**1. Сведения о характерных точках контура объекта недвижимости
с кадастровым номером : 16:16:213101:1195 :**

Система координат МСК-16

Зона № 1

Обозначение характерных точек контура	Содержатся в Едином государственном реестре недвижимости			Определены в ходе выполнения комплексных кадастровых работ			Метод опреде ления коор динат	Формулы, примененные для расчета средней квадратической погрешности определения координат характерных точек (Mt), м, с подставленными в такие формулы значениями и итоговые (вычисленные) значения Mt, м
	Координаты, м		Ради ус, м	Координаты, м		Ради ус, м		
	X	Y	R	X	Y	R		
1	2	3	4	5	6	7	8	9
н6420	-	-	-	491296.77	1308212.8 9	-	Метод спутниковых геодезически х измерений (определени й)	$Mt = \sqrt{(m_0^2 + m_1^2)}$
н6430	-	-	-	491294.57	1308218.6 9	-	Метод спутниковых геодезически х измерений (определени й)	$Mt = \sqrt{(m_0^2 + m_1^2)}$
н6440	-	-	-	491286.37	1308215.6 4	-	Метод спутниковых геодезически х измерений (определени й)	$Mt = \sqrt{(m_0^2 + m_1^2)}$
н6450	-	-	-	491288.67	1308209.6 9	-	Метод спутниковых геодезически х измерений (определени й)	$Mt = \sqrt{(m_0^2 + m_1^2)}$
н6420	-	-	-	491296.77	1308212.8 9	-	Метод спутниковых геодезически х измерений (определени й)	$Mt = \sqrt{(m_0^2 + m_1^2)}$

**2. Сведения о характеристиках объекта недвижимости
с кадастровым номером : 16:16:213101:1195 :**

№ п/п	Наименование характеристики	Значение характеристики
1	2	3
1.	Вид объекта недвижимости	здание
2.	Ранее присвоенный государственный учетный номер (инвентарный) здания, сооружения, объекта незавершенного строительства	-
3.	Кадастровый номер земельного участка (земельных участков), в границах которого (которых) расположены здание, сооружение, объект незавершенного строительства	16:16:213101:8

2. Сведения о характеристиках объекта недвижимости с кадастровым номером : 16:16:213101:1195 :

№ п/п	Наименование характеристики	Значение характеристики
1	2	3
4.	Уникальный учетный номер кадастрового квартала, в границах которого расположены здание, сооружение, объект незавершенного строительства	16:16:213101
5.	Адрес здания, сооружения, объекта незавершенного строительства	-
5.1.	Сведения о местоположении здания, сооружения, объекта незавершенного строительства (при отсутствии адреса) в структурированном в соответствии с федеральной информационной адресной системой виде	Российская Федерация, Республика Татарстан (Татарстан), район Высокогорский, сельское поселение Дачное, садовое некоммерческое товарищество Крутушка-1
5.2.	Дополнительные сведения о местоположении	-
6.	Иные сведения	-

3. Пояснения к сведениям об объекте недвижимости с кадастровым номером 16:16:213101:1195 :

1.	-
----	---

--

**Описание местоположения зданий, сооружений,
объектов незавершенного строительства на земельном участке**

**1. Сведения о характерных точках контура объекта недвижимости
с кадастровым номером : 16:16:213101:1196 :**

Система координат МСК-16

Зона № 1

Обозначение характерных точек контура	Содержатся в Едином государственном реестре недвижимости			Определены в ходе выполнения комплексных кадастровых работ			Метод опреде ления коор динат	Формулы, примененные для расчета средней квадратической погрешности определения координат характерных точек (Mt), м, с подставленными в такие формулы значениями и итоговые (вычисленные) значения Mt, м
	Координаты, м		Ради ус, м	Координаты, м		Ради ус, м		
	X	Y	R	X	Y	R		
1	2	3	4	5	6	7	8	9
н6460	-	-	-	490995.73	1307786.2 8	-	Метод спутниковых геодезически х измерений (определени й)	$Mt = \sqrt{(m_0^2 + m_1^2)}$
н6470	-	-	-	490993.31	1307792.2 0	-	Метод спутниковых геодезически х измерений (определени й)	$Mt = \sqrt{(m_0^2 + m_1^2)}$
н6480	-	-	-	490987.59	1307790.0 2	-	Метод спутниковых геодезически х измерений (определени й)	$Mt = \sqrt{(m_0^2 + m_1^2)}$
н6490	-	-	-	490989.73	1307784.0 7	-	Метод спутниковых геодезически х измерений (определени й)	$Mt = \sqrt{(m_0^2 + m_1^2)}$
н6460	-	-	-	490995.73	1307786.2 8	-	Метод спутниковых геодезически х измерений (определени й)	$Mt = \sqrt{(m_0^2 + m_1^2)}$

**2. Сведения о характеристиках объекта недвижимости
с кадастровым номером : 16:16:213101:1196 :**

№ п/п	Наименование характеристики	Значение характеристики
1	2	3
1.	Вид объекта недвижимости	здание
2.	Ранее присвоенный государственный учетный номер (инвентарный) здания, сооружения, объекта незавершенного строительства	-
3.	Кадастровый номер земельного участка (земельных участков), в границах которого (которых) расположены здание, сооружение, объект незавершенного строительства	16:16:213101:253

2. Сведения о характеристиках объекта недвижимости с кадастровым номером : 16:16:213101:1196 :

№ п/п	Наименование характеристики	Значение характеристики
1	2	3
4.	Уникальный учетный номер кадастрового квартала, в границах которого расположены здание, сооружение, объект незавершенного строительства	16:16:213101
5.	Адрес здания, сооружения, объекта незавершенного строительства	-
5.1.	Сведения о местоположении здания, сооружения, объекта незавершенного строительства (при отсутствии адреса) в структурированном в соответствии с федеральной информационной адресной системой виде	Российская Федерация, Республика Татарстан (Татарстан), район Высокогорский, сельское поселение Дачное, садовое некоммерческое товарищество Крутушка-1
5.2.	Дополнительные сведения о местоположении	-
6.	Иные сведения	-

3. Пояснения к сведениям об объекте недвижимости с кадастровым номером 16:16:213101:1196 :

1.	-
----	---

**Описание местоположения зданий, сооружений,
объектов незавершенного строительства на земельном участке**

**1. Сведения о характерных точках контура объекта недвижимости
с кадастровым номером : 16:16:213101:1197 :**

Система координат МСК-16

Зона № 1

Обозначение характерных точек контура	Содержатся в Едином государственном реестре недвижимости			Определены в ходе выполнения комплексных кадастровых работ			Метод опреде ления коор динат	Формулы, примененные для расчета средней квадратической погрешности определения координат характерных точек (Mt), м, с подставленными в такие формулы значениями и итоговые (вычисленные) значения Mt, м
	Координаты, м		Ради ус, м	Координаты, м		Ради ус, м		
	X	Y	R	X	Y	R		
1	2	3	4	5	6	7	8	9
н6500	-	-	-	491200.23	1308327.4 1	-	Метод спутниковых геодезически х измерений (определени й)	$Mt = \sqrt{(m_0^2 + m_1^2)}$
н6510	-	-	-	491198.48	1308331.2 6	-	Метод спутниковых геодезически х измерений (определени й)	$Mt = \sqrt{(m_0^2 + m_1^2)}$
н6520	-	-	-	491193.48	1308329.1 1	-	Метод спутниковых геодезически х измерений (определени й)	$Mt = \sqrt{(m_0^2 + m_1^2)}$
н6530	-	-	-	491195.13	1308325.2 6	-	Метод спутниковых геодезически х измерений (определени й)	$Mt = \sqrt{(m_0^2 + m_1^2)}$
н6500	-	-	-	491200.23	1308327.4 1	-	Метод спутниковых геодезически х измерений (определени й)	$Mt = \sqrt{(m_0^2 + m_1^2)}$

**2. Сведения о характеристиках объекта недвижимости
с кадастровым номером : 16:16:213101:1197 :**

№ п/п	Наименование характеристики	Значение характеристики
1	2	3
1.	Вид объекта недвижимости	здание
2.	Ранее присвоенный государственный учетный номер (инвентарный) здания, сооружения, объекта незавершенного строительства	-
3.	Кадастровый номер земельного участка (земельных участков), в границах которого (которых) расположены здание, сооружение, объект незавершенного строительства	16:16:213101:26

2. Сведения о характеристиках объекта недвижимости с кадастровым номером : 16:16:213101:1197 :

№ п/п	Наименование характеристики	Значение характеристики
1	2	3
4.	Уникальный учетный номер кадастрового квартала, в границах которого расположены здание, сооружение, объект незавершенного строительства	16:16:213101
5.	Адрес здания, сооружения, объекта незавершенного строительства	-
5.1.	Сведения о местоположении здания, сооружения, объекта незавершенного строительства (при отсутствии адреса) в структурированном в соответствии с федеральной информационной адресной системой виде	Российская Федерация, Республика Татарстан (Татарстан), район Высокогорский, сельское поселение Дачное, садовое некоммерческое товарищество Крутушка-1
5.2.	Дополнительные сведения о местоположении	-
6.	Иные сведения	-

3. Пояснения к сведениям об объекте недвижимости с кадастровым номером 16:16:213101:1197 :

1.	-

**Описание местоположения зданий, сооружений,
объектов незавершенного строительства на земельном участке**

**1. Сведения о характерных точках контура объекта недвижимости
с кадастровым номером : 16:16:213101:1199 :**

Система координат МСК-16

Зона № 1

Обозначение характерных точек контура	Содержатся в Едином государственном реестре недвижимости			Определены в ходе выполнения комплексных кадастровых работ			Метод опреде ления коор динат	Формулы, примененные для расчета средней квадратической погрешности определения координат характерных точек (Mt), м, с подставленными в такие формулы значениями и итоговые (вычисленные) значения Mt, м
	Координаты, м		Ради ус, м	Координаты, м		Ради ус, м		
	X	Y	R	X	Y	R		
1	2	3	4	5	6	7	8	9
н6540	-	-	-	490828.45	1308161.4 4	-	Метод спутниковых геодезически х измерений (определени й)	$Mt = \sqrt{(m_0^2 + m_1^2)}$
н6550	-	-	-	490825.00	1308169.1 4	-	Метод спутниковых геодезически х измерений (определени й)	$Mt = \sqrt{(m_0^2 + m_1^2)}$
н6560	-	-	-	490816.25	1308165.3 4	-	Метод спутниковых геодезически х измерений (определени й)	$Mt = \sqrt{(m_0^2 + m_1^2)}$
н6570	-	-	-	490819.88	1308157.5 1	-	Метод спутниковых геодезически х измерений (определени й)	$Mt = \sqrt{(m_0^2 + m_1^2)}$
н6540	-	-	-	490828.45	1308161.4 4	-	Метод спутниковых геодезически х измерений (определени й)	$Mt = \sqrt{(m_0^2 + m_1^2)}$

**2. Сведения о характеристиках объекта недвижимости
с кадастровым номером : 16:16:213101:1199 :**

№ п/п	Наименование характеристики	Значение характеристики
1	2	3
1.	Вид объекта недвижимости	здание
2.	Ранее присвоенный государственный учетный номер (инвентарный) здания, сооружения, объекта незавершенного строительства	-
3.	Кадастровый номер земельного участка (земельных участков), в границах которого (которых) расположены здание, сооружение, объект незавершенного строительства	16:16:213101:273

2. Сведения о характеристиках объекта недвижимости с кадастровым номером : 16:16:213101:1199 :

№ п/п	Наименование характеристики	Значение характеристики
1	2	3
4.	Уникальный учетный номер кадастрового квартала, в границах которого расположены здание, сооружение, объект незавершенного строительства	16:16:213101
5.	Адрес здания, сооружения, объекта незавершенного строительства	-
5.1.	Сведения о местоположении здания, сооружения, объекта незавершенного строительства (при отсутствии адреса) в структурированном в соответствии с федеральной информационной адресной системой виде	Российская Федерация, Республика Татарстан (Татарстан), район Высокогорский, сельское поселение Дачное, садовое некоммерческое товарищество Крутушка-1
5.2.	Дополнительные сведения о местоположении	-
6.	Иные сведения	-

3. Пояснения к сведениям об объекте недвижимости с кадастровым номером 16:16:213101:1199 :

1.	-
----	---

--

Описание местоположения зданий, сооружений, объектов незавершенного строительства на земельном участке

**1. Сведения о характерных точках контура объекта недвижимости
с кадастровым номером : 16:16:213101:1201 :**

Система координат МСК-16

Зона № 1

Обозначение характерных точек контура	Содержатся в Едином государственном реестре недвижимости			Определены в ходе выполнения комплексных кадастровых работ			Метод опреде ления коор динат	Формулы, примененные для расчета средней квадратической погрешности определения координат характерных точек (Mt), м, с подставленными в такие формулы значениями и итоговые (вычисленные) значения Mt, м
	Координаты, м		Ради ус, м	Координаты, м		Ради ус, м		
	X	Y	R	X	Y	R		
1	2	3	4	5	6	7	8	9
н6580	-	-	-	491039.11	1308168.3 7	-	Метод спутниковых геодезически х измерений (определени й)	$Mt = \sqrt{(m_0^2 + m_1^2)}$
н6590	-	-	-	491037.16	1308172.9 7	-	Метод спутниковых геодезически х измерений (определени й)	$Mt = \sqrt{(m_0^2 + m_1^2)}$
н6600	-	-	-	491031.86	1308170.5 2	-	Метод спутниковых геодезически х измерений (определени й)	$Mt = \sqrt{(m_0^2 + m_1^2)}$
н6610	-	-	-	491033.81	1308166.1 2	-	Метод спутниковых геодезически х измерений (определени й)	$Mt = \sqrt{(m_0^2 + m_1^2)}$
н6580	-	-	-	491039.11	1308168.3 7	-	Метод спутниковых геодезически х измерений (определени й)	$Mt = \sqrt{(m_0^2 + m_1^2)}$

**2. Сведения о характеристиках объекта недвижимости
с кадастровым номером : 16:16:213101:1201 :**

№ п/п	Наименование характеристики	Значение характеристики
1	2	3
1.	Вид объекта недвижимости	здание
2.	Ранее присвоенный государственный учетный номер (инвентарный) здания, сооружения, объекта незавершенного строительства	-
3.	Кадастровый номер земельного участка (земельных участков), в границах которого (которых) расположены здание, сооружение, объект незавершенного строительства	16:16:213101:123

2. Сведения о характеристиках объекта недвижимости с кадастровым номером : 16:16:213101:1201 :

№ п/п	Наименование характеристики	Значение характеристики
1	2	3
4.	Уникальный учетный номер кадастрового квартала, в границах которого расположены здание, сооружение, объект незавершенного строительства	16:16:213101
5.	Адрес здания, сооружения, объекта незавершенного строительства	-
5.1.	Сведения о местоположении здания, сооружения, объекта незавершенного строительства (при отсутствии адреса) в структурированном в соответствии с федеральной информационной адресной системой виде	Российская Федерация, Республика Татарстан (Татарстан), район Высокогорский, сельское поселение Дачное, садовое некоммерческое товарищество Крутушка-1
5.2.	Дополнительные сведения о местоположении	-
6.	Иные сведения	-

3. Пояснения к сведениям об объекте недвижимости с кадастровым номером 16:16:213101:1201 :

1.	-
----	---

Описание местоположения зданий, сооружений, объектов незавершенного строительства на земельном участке

**1. Сведения о характерных точках контура объекта недвижимости
с кадастровым номером : 16:16:213101:1203 :**

Система координат МСК-16

Зона № 1

Обозначение характерных точек контура	Содержатся в Едином государственном реестре недвижимости			Определены в ходе выполнения комплексных кадастровых работ			Метод опреде ления коор динат	Формулы, примененные для расчета средней квадратической погрешности определения координат характерных точек (Mt), м, с подставленными в такие формулы значениями и итоговые (вычисленные) значения Mt, м
	Координаты, м		Ради ус, м	Координаты, м		Ради ус, м		
	X	Y	R	X	Y	R		
1	2	3	4	5	6	7	8	9
н662О	-	-	-	491013.91	1307975.4 2	-	Метод спутниковых геодезически х измерений (определени й)	$Mt = \sqrt{(m_0^2 + m_1^2)}$
н663О	-	-	-	491009.77	1307984.7 0	-	Метод спутниковых геодезически х измерений (определени й)	$Mt = \sqrt{(m_0^2 + m_1^2)}$
н664О	-	-	-	491000.75	1307980.8 0	-	Метод спутниковых геодезически х измерений (определени й)	$Mt = \sqrt{(m_0^2 + m_1^2)}$
н665О	-	-	-	491004.79	1307971.6 4	-	Метод спутниковых геодезически х измерений (определени й)	$Mt = \sqrt{(m_0^2 + m_1^2)}$
н662О	-	-	-	491013.91	1307975.4 2	-	Метод спутниковых геодезически х измерений (определени й)	$Mt = \sqrt{(m_0^2 + m_1^2)}$

**2. Сведения о характеристиках объекта недвижимости
с кадастровым номером : 16:16:213101:1203 :**

№ п/п	Наименование характеристики	Значение характеристики
1	2	3
1.	Вид объекта недвижимости	здание
2.	Ранее присвоенный государственный учетный номер (инвентарный) здания, сооружения, объекта незавершенного строительства	-
3.	Кадастровый номер земельного участка (земельных участков), в границах которого (которых) расположены здание, сооружение, объект незавершенного строительства	16:16:213101:1067

2. Сведения о характеристиках объекта недвижимости с кадастровым номером : 16:16:213101:1203 :

№ п/п	Наименование характеристики	Значение характеристики
1	2	3
4.	Уникальный учетный номер кадастрового квартала, в границах которого расположены здание, сооружение, объект незавершенного строительства	16:16:213101
5.	Адрес здания, сооружения, объекта незавершенного строительства	-
5.1.	Сведения о местоположении здания, сооружения, объекта незавершенного строительства (при отсутствии адреса) в структурированном в соответствии с федеральной информационной адресной системой виде	Российская Федерация, Республика Татарстан (Татарстан), район Высокогорский, сельское поселение Дачное, садовое некоммерческое товарищество Крутушка-1
5.2.	Дополнительные сведения о местоположении	-
6.	Иные сведения	-

3. Пояснения к сведениям об объекте недвижимости с кадастровым номером 16:16:213101:1203 :

1.	-
----	---

**Описание местоположения зданий, сооружений,
объектов незавершенного строительства на земельном участке**

**1. Сведения о характерных точках контура объекта недвижимости
с кадастровым номером : 16:16:213101:1204 :**

Система координат МСК-16

Зона № 1

Обозначение характерных точек контура	Содержатся в Едином государственном реестре недвижимости			Определены в ходе выполнения комплексных кадастровых работ			Метод опреде ления коор динат	Формулы, примененные для расчета средней квадратической погрешности определения координат характерных точек (Mt), м, с подставленными в такие формулы значениями и итоговые (вычисленные) значения Mt, м
	Координаты, м		Ради ус, м	Координаты, м		Ради ус, м		
	X	Y	R	X	Y	R		
1	2	3	4	5	6	7	8	9
н666О	-	-	-	490623.98	1307983.6 4	-	Метод спутниковых геодезически х измерений (определени й)	$Mt = \sqrt{(m_0^2 + m_1^2)}$
н667О	-	-	-	490621.92	1307988.0 4	-	Метод спутниковых геодезически х измерений (определени й)	$Mt = \sqrt{(m_0^2 + m_1^2)}$
н668О	-	-	-	490615.94	1307985.5 0	-	Метод спутниковых геодезически х измерений (определени й)	$Mt = \sqrt{(m_0^2 + m_1^2)}$
н669О	-	-	-	490618.04	1307980.9 2	-	Метод спутниковых геодезически х измерений (определени й)	$Mt = \sqrt{(m_0^2 + m_1^2)}$
н666О	-	-	-	490623.98	1307983.6 4	-	Метод спутниковых геодезически х измерений (определени й)	$Mt = \sqrt{(m_0^2 + m_1^2)}$

**2. Сведения о характеристиках объекта недвижимости
с кадастровым номером : 16:16:213101:1204 :**

№ п/п	Наименование характеристики	Значение характеристики
1	2	3
1.	Вид объекта недвижимости	здание
2.	Ранее присвоенный государственный учетный номер (инвентарный) здания, сооружения, объекта незавершенного строительства	-
3.	Кадастровый номер земельного участка (земельных участков), в границах которого (которых) расположены здание, сооружение, объект незавершенного строительства	16:16:213101:445

2. Сведения о характеристиках объекта недвижимости с кадастровым номером : 16:16:213101:1204 :

№ п/п	Наименование характеристики	Значение характеристики
1	2	3
4.	Уникальный учетный номер кадастрового квартала, в границах которого расположены здание, сооружение, объект незавершенного строительства	16:16:213101
5.	Адрес здания, сооружения, объекта незавершенного строительства	-
5.1.	Сведения о местоположении здания, сооружения, объекта незавершенного строительства (при отсутствии адреса) в структурированном в соответствии с федеральной информационной адресной системой виде	Российская Федерация, Республика Татарстан (Татарстан), район Высокогорский, сельское поселение Дачное, садовое некоммерческое товарищество Крутушка-1
5.2.	Дополнительные сведения о местоположении	-
6.	Иные сведения	-

3. Пояснения к сведениям об объекте недвижимости с кадастровым номером 16:16:213101:1204 :

1.	-
----	---

--	--

**Описание местоположения зданий, сооружений,
объектов незавершенного строительства на земельном участке**

**1. Сведения о характерных точках контура объекта недвижимости
с кадастровым номером : 16:16:213101:1205 :**

Система координат МСК-16

Зона № 1

Обозначение характерных точек контура	Содержатся в Едином государственном реестре недвижимости			Определены в ходе выполнения комплексных кадастровых работ			Метод опреде ления коор динат	Формулы, примененные для расчета средней квадратической погрешности определения координат характерных точек (Mt), м, с подставленными в такие формулы значениями и итоговые (вычисленные) значения Mt, м
	Координаты, м		Ради ус, м	Координаты, м		Ради ус, м		
	X	Y	R	X	Y	R		
1	2	3	4	5	6	7	8	9
н6700	-	-	-	490947.43	1308093.6 2	-	Метод спутниковых геодезически х измерений (определени й)	$Mt = \sqrt{(m_0^2 + m_1^2)}$
н6710	-	-	-	490945.28	1308098.7 2	-	Метод спутниковых геодезически х измерений (определени й)	$Mt = \sqrt{(m_0^2 + m_1^2)}$
н6720	-	-	-	490940.23	1308096.6 2	-	Метод спутниковых геодезически х измерений (определени й)	$Mt = \sqrt{(m_0^2 + m_1^2)}$
н6730	-	-	-	490942.33	1308091.4 2	-	Метод спутниковых геодезически х измерений (определени й)	$Mt = \sqrt{(m_0^2 + m_1^2)}$
н6700	-	-	-	490947.43	1308093.6 2	-	Метод спутниковых геодезически х измерений (определени й)	$Mt = \sqrt{(m_0^2 + m_1^2)}$

**2. Сведения о характеристиках объекта недвижимости
с кадастровым номером : 16:16:213101:1205 :**

№ п/п	Наименование характеристики	Значение характеристики
1	2	3
1.	Вид объекта недвижимости	здание
2.	Ранее присвоенный государственный учетный номер (инвентарный) здания, сооружения, объекта незавершенного строительства	-
3.	Кадастровый номер земельного участка (земельных участков), в границах которого (которых) расположены здание, сооружение, объект незавершенного строительства	16:16:213101:195

2. Сведения о характеристиках объекта недвижимости с кадастровым номером : 16:16:213101:1205 :

№ п/п	Наименование характеристики	Значение характеристики
1	2	3
4.	Уникальный учетный номер кадастрового квартала, в границах которого расположены здание, сооружение, объект незавершенного строительства	16:16:213101
5.	Адрес здания, сооружения, объекта незавершенного строительства	-
5.1.	Сведения о местоположении здания, сооружения, объекта незавершенного строительства (при отсутствии адреса) в структурированном в соответствии с федеральной информационной адресной системой виде	Российская Федерация, Республика Татарстан (Татарстан), район Высокогорский, сельское поселение Дачное, садовое некоммерческое товарищество Крутушка-1
5.2.	Дополнительные сведения о местоположении	-
6.	Иные сведения	-

3. Пояснения к сведениям об объекте недвижимости с кадастровым номером 16:16:213101:1205 :

1.	-
----	---

--	--

**Описание местоположения зданий, сооружений,
объектов незавершенного строительства на земельном участке**

**1. Сведения о характерных точках контура объекта недвижимости
с кадастровым номером : 16:16:213101:1206 :**

Система координат МСК-16

Зона № 1

Обозначение характерных точек контура	Содержатся в Едином государственном реестре недвижимости			Определены в ходе выполнения комплексных кадастровых работ			Метод опреде ления коор динат	Формулы, примененные для расчета средней квадратической погрешности определения координат характерных точек (Mt), м, с подставленными в такие формулы значениями и итоговые (вычисленные) значения Mt, м
	Координаты, м		Ради ус, м	Координаты, м		Ради ус, м		
	X	Y	R	X	Y	R		
1	2	3	4	5	6	7	8	9
н6740	-	-	-	490696.22	1307906.5 0	-	Метод спутниковых геодезически х измерений (определени й)	$Mt = \sqrt{(m_0^2 + m_1^2)}$
н6750	-	-	-	490693.37	1307912.9 5	-	Метод спутниковых геодезически х измерений (определени й)	$Mt = \sqrt{(m_0^2 + m_1^2)}$
н6760	-	-	-	490687.22	1307910.4 0	-	Метод спутниковых геодезически х измерений (определени й)	$Mt = \sqrt{(m_0^2 + m_1^2)}$
н6770	-	-	-	490690.32	1307903.5 5	-	Метод спутниковых геодезически х измерений (определени й)	$Mt = \sqrt{(m_0^2 + m_1^2)}$
н6740	-	-	-	490696.22	1307906.5 0	-	Метод спутниковых геодезически х измерений (определени й)	$Mt = \sqrt{(m_0^2 + m_1^2)}$

**2. Сведения о характеристиках объекта недвижимости
с кадастровым номером : 16:16:213101:1206 :**

№ п/п	Наименование характеристики	Значение характеристики
1	2	3
1.	Вид объекта недвижимости	здание
2.	Ранее присвоенный государственный учетный номер (инвентарный) здания, сооружения, объекта незавершенного строительства	-
3.	Кадастровый номер земельного участка (земельных участков), в границах которого (которых) расположены здание, сооружение, объект незавершенного строительства	16:16:213101:427

2. Сведения о характеристиках объекта недвижимости с кадастровым номером : 16:16:213101:1206 :

№ п/п	Наименование характеристики	Значение характеристики
1	2	3
4.	Уникальный учетный номер кадастрового квартала, в границах которого расположены здание, сооружение, объект незавершенного строительства	16:16:213101
5.	Адрес здания, сооружения, объекта незавершенного строительства	-
5.1.	Сведения о местоположении здания, сооружения, объекта незавершенного строительства (при отсутствии адреса) в структурированном в соответствии с федеральной информационной адресной системой виде	Российская Федерация, Республика Татарстан (Татарстан), район Высокогорский, сельское поселение Дачное, садовое некоммерческое товарищество Крутушка-1
5.2.	Дополнительные сведения о местоположении	-
6.	Иные сведения	-

3. Пояснения к сведениям об объекте недвижимости с кадастровым номером 16:16:213101:1206 :

1.	-
----	---

**Описание местоположения зданий, сооружений,
объектов незавершенного строительства на земельном участке**

**1. Сведения о характерных точках контура объекта недвижимости
с кадастровым номером : 16:16:213101:1207 :**

Система координат МСК-16

Зона № 1

Обозначение характерных точек контура	Содержатся в Едином государственном реестре недвижимости			Определены в ходе выполнения комплексных кадастровых работ			Метод опреде ления коор динат	Формулы, примененные для расчета средней квадратической погрешности определения координат характерных точек (Mt), м, с подставленными в такие формулы значениями и итоговые (вычисленные) значения Mt, м
	Координаты, м		Ради ус, м	Координаты, м		Ради ус, м		
	X	Y	R	X	Y	R		
1	2	3	4	5	6	7	8	9
н6780	-	-	-	491106.38	1308096.5 7	-	Метод спутниковых геодезически х измерений (определени й)	$Mt = \sqrt{(m_0^2 + m_1^2)}$
н6790	-	-	-	491110.19	1308098.2 3	-	Метод спутниковых геодезически х измерений (определени й)	$Mt = \sqrt{(m_0^2 + m_1^2)}$
н6800	-	-	-	491107.85	1308103.2 1	-	Метод спутниковых геодезически х измерений (определени й)	$Mt = \sqrt{(m_0^2 + m_1^2)}$
н6810	-	-	-	491103.93	1308101.3 7	-	Метод спутниковых геодезически х измерений (определени й)	$Mt = \sqrt{(m_0^2 + m_1^2)}$
н6820	-	-	-	491104.91	1308099.2 0	-	Метод спутниковых геодезически х измерений (определени й)	$Mt = \sqrt{(m_0^2 + m_1^2)}$
н6830	-	-	-	491105.11	1308099.2 9	-	Метод спутниковых геодезически х измерений (определени й)	$Mt = \sqrt{(m_0^2 + m_1^2)}$
н6780	-	-	-	491106.38	1308096.5 7	-	Метод спутниковых геодезически х измерений (определени й)	$Mt = \sqrt{(m_0^2 + m_1^2)}$

2. Сведения о характеристиках объекта недвижимости с кадастровым номером : 16:16:213101:1207 :

№ п/п	Наименование характеристики	Значение характеристики
1	2	3
1.	Вид объекта недвижимости	здание
2.	Ранее присвоенный государственный учетный номер (инвентарный) здания, сооружения, объекта незавершенного строительства	-
3.	Кадастровый номер земельного участка (земельных участков), в границах которого (которых) расположены здание, сооружение, объект незавершенного строительства	16:16:213101:1085
4.	Уникальный учетный номер кадастрового квартала, в границах которого расположены здание, сооружение, объект незавершенного строительства	16:16:213101
5.	Адрес здания, сооружения, объекта незавершенного строительства	-
5.1.	Сведения о местоположении здания, сооружения, объекта незавершенного строительства (при отсутствии адреса) в структурированном в соответствии с федеральной информационной адресной системой виде	Российская Федерация, Республика Татарстан (Татарстан), район Высокогорский, сельское поселение Дачное, садовое некоммерческое товарищество Крутушка-1
5.2.	Дополнительные сведения о местоположении	-
6.	Иные сведения	-

3. Пояснения к сведениям об объекте недвижимости с кадастровым номером 16:16:213101:1207 :

1.	-
----	---

**Описание местоположения зданий, сооружений,
объектов незавершенного строительства на земельном участке**

**1. Сведения о характерных точках контура объекта недвижимости
с кадастровым номером : 16:16:213101:1208 :**

Система координат МСК-16

Зона № 1

Обозначение характерных точек контура	Содержатся в Едином государственном реестре недвижимости			Определены в ходе выполнения комплексных кадастровых работ			Метод опреде ления коор динат	Формулы, примененные для расчета средней квадратической погрешности определения координат характерных точек (Mt), м, с подставленными в такие формулы значениями и итоговые (вычисленные) значения Mt, м
	Координаты, м		Ради ус, м	Координаты, м		Ради ус, м		
	X	Y	R	X	Y	R		
1	2	3	4	5	6	7	8	9
н6840	-	-	-	491111.03	1308090.0 3	-	Метод спутниковых геодезически х измерений (определени й)	$Mt = \sqrt{(m_0^2 + m_1^2)}$
н6850	-	-	-	491108.45	1308095.9 5	-	Метод спутниковых геодезически х измерений (определени й)	$Mt = \sqrt{(m_0^2 + m_1^2)}$
н6860	-	-	-	491106.96	1308095.3 1	-	Метод спутниковых геодезически х измерений (определени й)	$Mt = \sqrt{(m_0^2 + m_1^2)}$
н6780	-	-	-	491106.38	1308096.5 7	-	Метод спутниковых геодезически х измерений (определени й)	$Mt = \sqrt{(m_0^2 + m_1^2)}$
н6830	-	-	-	491105.11	1308099.2 9	-	Метод спутниковых геодезически х измерений (определени й)	$Mt = \sqrt{(m_0^2 + m_1^2)}$
н6820	-	-	-	491104.91	1308099.2 0	-	Метод спутниковых геодезически х измерений (определени й)	$Mt = \sqrt{(m_0^2 + m_1^2)}$
н6870	-	-	-	491100.37	1308097.1 3	-	Метод спутниковых геодезически х измерений (определени й)	$Mt = \sqrt{(m_0^2 + m_1^2)}$
н6880	-	-	-	491101.52	1308094.7 7	-	Метод спутниковых геодезически х измерений (определени й)	$Mt = \sqrt{(m_0^2 + m_1^2)}$

1. Сведения о характерных точках контура объекта недвижимости с кадастровым номером : 16:16:213101:1208 :

Система координат МСК-16

Зона № 1

Обозначение характерных точек контура	Содержатся в Едином государственном реестре недвижимости			Определены в ходе выполнения комплексных кадастровых работ			Метод определения координат	Формулы, примененные для расчета средней квадратической погрешности определения координат характерных точек (Mt), м, с подставленными в такие формулы значениями и итоговые (вычисленные) значения Mt, м
	Координаты, м		Радиус, м	Координаты, м		Радиус, м		
	X	Y	R	X	Y	R		
1	2	3	4	5	6	7	8	9
н689О	-	-	-	491099.75	1308093.93	-	Метод спутниковых геодезических измерений (определений)	$Mt = \sqrt{(m_0^2 + m_1^2)}$
н690О	-	-	-	491100.44	1308092.48	-	Метод спутниковых геодезических измерений (определений)	$Mt = \sqrt{(m_0^2 + m_1^2)}$
н691О	-	-	-	491099.59	1308092.11	-	Метод спутниковых геодезических измерений (определений)	$Mt = \sqrt{(m_0^2 + m_1^2)}$
н692О	-	-	-	491102.35	1308086.27	-	Метод спутниковых геодезических измерений (определений)	$Mt = \sqrt{(m_0^2 + m_1^2)}$
н684О	-	-	-	491111.03	1308090.03	-	Метод спутниковых геодезических измерений (определений)	$Mt = \sqrt{(m_0^2 + m_1^2)}$

2. Сведения о характеристиках объекта недвижимости с кадастровым номером : 16:16:213101:1208 :

№ п/п	Наименование характеристики	Значение характеристики
1	2	3
1.	Вид объекта недвижимости	здание
2.	Ранее присвоенный государственный учетный номер (инвентарный) здания, сооружения, объекта незавершенного строительства	-
3.	Кадастровый номер земельного участка (земельных участков), в границах которого (которых) расположены здание, сооружение, объект незавершенного строительства	16:16:213101:1085
4.	Уникальный учетный номер кадастрового квартала, в границах которого расположены здание, сооружение, объект незавершенного строительства	16:16:213101
5.	Адрес здания, сооружения, объекта незавершенного строительства	-

2. Сведения о характеристиках объекта недвижимости с кадастровым номером : 16:16:213101:1208 :

№ п/п	Наименование характеристики	Значение характеристики
1	2	3
5.1.	Сведения о местоположении здания, сооружения, объекта незавершенного строительства (при отсутствии адреса) в структурированном в соответствии с федеральной информационной адресной системой виде	Российская Федерация, Республика Татарстан (Татарстан), район Высокогорский, сельское поселение Дачное, садовое некоммерческое товарищество Крутушка-1
5.2.	Дополнительные сведения о местоположении	-
6.	Иные сведения	-

3. Пояснения к сведениям об объекте недвижимости с кадастровым номером 16:16:213101:1208 :

1.	-
----	---

Описание местоположения зданий, сооружений, объектов незавершенного строительства на земельном участке

**1. Сведения о характерных точках контура объекта недвижимости
с кадастровым номером : 16:16:213101:1209 :**

Система координат МСК-16

Зона № 1

Обозначение характерных точек контура	Содержатся в Едином государственном реестре недвижимости			Определены в ходе выполнения комплексных кадастровых работ			Метод опреде ления коор динат	Формулы, примененные для расчета средней квадратической погрешности определения координат характерных точек (Mt), м, с подставленными в такие формулы значениями и итоговые (вычисленные) значения Mt, м
	Координаты, м		Ради ус, м	Координаты, м		Ради ус, м		
	X	Y	R	X	Y	R		
1	2	3	4	5	6	7	8	9
н6930	-	-	-	490840.44	1307720.3 8	-	Метод спутниковых геодезически х измерений (определени й)	$Mt = \sqrt{(m_0^2 + m_1^2)}$
н6940	-	-	-	490840.34	1307724.3 0	-	Метод спутниковых геодезически х измерений (определени й)	$Mt = \sqrt{(m_0^2 + m_1^2)}$
н6950	-	-	-	490835.68	1307724.2 1	-	Метод спутниковых геодезически х измерений (определени й)	$Mt = \sqrt{(m_0^2 + m_1^2)}$
н6960	-	-	-	490835.74	1307720.3 4	-	Метод спутниковых геодезически х измерений (определени й)	$Mt = \sqrt{(m_0^2 + m_1^2)}$
н6930	-	-	-	490840.44	1307720.3 8	-	Метод спутниковых геодезически х измерений (определени й)	$Mt = \sqrt{(m_0^2 + m_1^2)}$

**2. Сведения о характеристиках объекта недвижимости
с кадастровым номером : 16:16:213101:1209 :**

№ п/п	Наименование характеристики	Значение характеристики
1	2	3
1.	Вид объекта недвижимости	здание
2.	Ранее присвоенный государственный учетный номер (инвентарный) здания, сооружения, объекта незавершенного строительства	-
3.	Кадастровый номер земельного участка (земельных участков), в границах которого (которых) расположены здание, сооружение, объект незавершенного строительства	16:16:213101:1079

2. Сведения о характеристиках объекта недвижимости с кадастровым номером : 16:16:213101:1209 :

№ п/п	Наименование характеристики	Значение характеристики
1	2	3
4.	Уникальный учетный номер кадастрового квартала, в границах которого расположены здание, сооружение, объект незавершенного строительства	16:16:213101
5.	Адрес здания, сооружения, объекта незавершенного строительства	-
5.1.	Сведения о местоположении здания, сооружения, объекта незавершенного строительства (при отсутствии адреса) в структурированном в соответствии с федеральной информационной адресной системой виде	Российская Федерация, Республика Татарстан (Татарстан), район Высокогорский, сельское поселение Дачное, садовое некоммерческое товарищество Крутушка-1
5.2.	Дополнительные сведения о местоположении	-
6.	Иные сведения	-

3. Пояснения к сведениям об объекте недвижимости с кадастровым номером 16:16:213101:1209 :

1.	-
----	---

**Описание местоположения зданий, сооружений,
объектов незавершенного строительства на земельном участке**

**1. Сведения о характерных точках контура объекта недвижимости
с кадастровым номером : 16:16:213101:1210 :**

Система координат МСК-16

Зона № 1

Обозначение характерных точек контура	Содержатся в Едином государственном реестре недвижимости			Определены в ходе выполнения комплексных кадастровых работ			Метод опреде ления коор динат	Формулы, примененные для расчета средней квадратической погрешности определения координат характерных точек (Mt), м, с подставленными в такие формулы значениями и итоговые (вычисленные) значения Mt, м
	Координаты, м		Ради ус, м	Координаты, м		Ради ус, м		
	X	Y	R	X	Y	R		
1	2	3	4	5	6	7	8	9
н697О	-	-	-	490844.18	1308278.8 4	-	Метод спутниковых геодезически х измерений (определени й)	$Mt = \sqrt{(m_0^2 + m_1^2)}$
н698О	-	-	-	490841.38	1308284.8 4	-	Метод спутниковых геодезически х измерений (определени й)	$Mt = \sqrt{(m_0^2 + m_1^2)}$
н699О	-	-	-	490836.33	1308282.3 9	-	Метод спутниковых геодезически х измерений (определени й)	$Mt = \sqrt{(m_0^2 + m_1^2)}$
н700О	-	-	-	490838.98	1308276.5 4	-	Метод спутниковых геодезически х измерений (определени й)	$Mt = \sqrt{(m_0^2 + m_1^2)}$
н697О	-	-	-	490844.18	1308278.8 4	-	Метод спутниковых геодезически х измерений (определени й)	$Mt = \sqrt{(m_0^2 + m_1^2)}$

**2. Сведения о характеристиках объекта недвижимости
с кадастровым номером : 16:16:213101:1210 :**

№ п/п	Наименование характеристики	Значение характеристики
1	2	3
1.	Вид объекта недвижимости	здание
2.	Ранее присвоенный государственный учетный номер (инвентарный) здания, сооружения, объекта незавершенного строительства	-
3.	Кадастровый номер земельного участка (земельных участков), в границах которого (которых) расположены здание, сооружение, объект незавершенного строительства	16:16:213101:1076

2. Сведения о характеристиках объекта недвижимости с кадастровым номером : 16:16:213101:1210 :

№ п/п	Наименование характеристики	Значение характеристики
1	2	3
4.	Уникальный учетный номер кадастрового квартала, в границах которого расположены здание, сооружение, объект незавершенного строительства	16:16:213101
5.	Адрес здания, сооружения, объекта незавершенного строительства	-
5.1.	Сведения о местоположении здания, сооружения, объекта незавершенного строительства (при отсутствии адреса) в структурированном в соответствии с федеральной информационной адресной системой виде	Российская Федерация, Республика Татарстан (Татарстан), район Высокогорский, сельское поселение Дачное, садовое некоммерческое товарищество Крутушка-1
5.2.	Дополнительные сведения о местоположении	-
6.	Иные сведения	-

3. Пояснения к сведениям об объекте недвижимости с кадастровым номером 16:16:213101:1210 :

1.	-
----	---

**Описание местоположения зданий, сооружений,
объектов незавершенного строительства на земельном участке**

**1. Сведения о характерных точках контура объекта недвижимости
с кадастровым номером : 16:16:213101:1211 :**

Система координат МСК-16

Зона № 1

Обозначение характерных точек контура	Содержатся в Едином государственном реестре недвижимости			Определены в ходе выполнения комплексных кадастровых работ			Метод опреде ления коор динат	Формулы, примененные для расчета средней квадратической погрешности определения координат характерных точек (Mt), м, с подставленными в такие формулы значениями и итоговые (вычисленные) значения Mt, м
	Координаты, м		Ради ус, м	Координаты, м		Ради ус, м		
	X	Y	R	X	Y	R		
1	2	3	4	5	6	7	8	9
н701О	-	-	-	490905.80	1308308.2 8	-	Метод спутниковых геодезически х измерений (определени й)	$Mt = \sqrt{(m_0^2 + m_1^2)}$
н702О	-	-	-	490903.90	1308312.0 8	-	Метод спутниковых геодезически х измерений (определени й)	$Mt = \sqrt{(m_0^2 + m_1^2)}$
н703О	-	-	-	490899.58	1308310.1 8	-	Метод спутниковых геодезически х измерений (определени й)	$Mt = \sqrt{(m_0^2 + m_1^2)}$
н704О	-	-	-	490901.30	1308306.4 4	-	Метод спутниковых геодезически х измерений (определени й)	$Mt = \sqrt{(m_0^2 + m_1^2)}$
н701О	-	-	-	490905.80	1308308.2 8	-	Метод спутниковых геодезически х измерений (определени й)	$Mt = \sqrt{(m_0^2 + m_1^2)}$

**2. Сведения о характеристиках объекта недвижимости
с кадастровым номером : 16:16:213101:1211 :**

№ п/п	Наименование характеристики	Значение характеристики
1	2	3
1.	Вид объекта недвижимости	здание
2.	Ранее присвоенный государственный учетный номер (инвентарный) здания, сооружения, объекта незавершенного строительства	-
3.	Кадастровый номер земельного участка (земельных участков), в границах которого (которых) расположены здание, сооружение, объект незавершенного строительства	16:16:213101:178

2. Сведения о характеристиках объекта недвижимости с кадастровым номером : 16:16:213101:1211 :

№ п/п	Наименование характеристики	Значение характеристики
1	2	3
4.	Уникальный учетный номер кадастрового квартала, в границах которого расположены здание, сооружение, объект незавершенного строительства	16:16:213101
5.	Адрес здания, сооружения, объекта незавершенного строительства	-
5.1.	Сведения о местоположении здания, сооружения, объекта незавершенного строительства (при отсутствии адреса) в структурированном в соответствии с федеральной информационной адресной системой виде	Российская Федерация, Республика Татарстан (Татарстан), район Высокогорский, сельское поселение Дачное, садовое некоммерческое товарищество Крутушка-1
5.2.	Дополнительные сведения о местоположении	-
6.	Иные сведения	-

3. Пояснения к сведениям об объекте недвижимости с кадастровым номером 16:16:213101:1211 :

1.	-
----	---

**Описание местоположения зданий, сооружений,
объектов незавершенного строительства на земельном участке**

**1. Сведения о характерных точках контура объекта недвижимости
с кадастровым номером : 16:16:213101:1212 :**

Система координат МСК-16

Зона № 1

Обозначение характерных точек контура	Содержатся в Едином государственном реестре недвижимости			Определены в ходе выполнения комплексных кадастровых работ			Метод опреде ления коор динат	Формулы, примененные для расчета средней квадратической погрешности определения координат характерных точек (Mt), м, с подставленными в такие формулы значениями и итоговые (вычисленные) значения Mt, м
	Координаты, м		Ради ус, м	Координаты, м		Ради ус, м		
	X	Y	R	X	Y	R		
1	2	3	4	5	6	7	8	9
н705О	-	-	-	490637.77	1308012.7 5	-	Метод спутниковых геодезически х измерений (определени й)	$Mt = \sqrt{(m_0^2 + m_1^2)}$
н706О	-	-	-	490635.37	1308018.0 0	-	Метод спутниковых геодезически х измерений (определени й)	$Mt = \sqrt{(m_0^2 + m_1^2)}$
н707О	-	-	-	490623.27	1308012.6 5	-	Метод спутниковых геодезически х измерений (определени й)	$Mt = \sqrt{(m_0^2 + m_1^2)}$
н708О	-	-	-	490626.12	1308007.0 0	-	Метод спутниковых геодезически х измерений (определени й)	$Mt = \sqrt{(m_0^2 + m_1^2)}$
н705О	-	-	-	490637.77	1308012.7 5	-	Метод спутниковых геодезически х измерений (определени й)	$Mt = \sqrt{(m_0^2 + m_1^2)}$

**2. Сведения о характеристиках объекта недвижимости
с кадастровым номером : 16:16:213101:1212 :**

№ п/п	Наименование характеристики	Значение характеристики
1	2	3
1.	Вид объекта недвижимости	здание
2.	Ранее присвоенный государственный учетный номер (инвентарный) здания, сооружения, объекта незавершенного строительства	-
3.	Кадастровый номер земельного участка (земельных участков), в границах которого (которых) расположены здание, сооружение, объект незавершенного строительства	16:16:213101:1089

2. Сведения о характеристиках объекта недвижимости с кадастровым номером : 16:16:213101:1212 :

№ п/п	Наименование характеристики	Значение характеристики
1	2	3
4.	Уникальный учетный номер кадастрового квартала, в границах которого расположены здание, сооружение, объект незавершенного строительства	16:16:213101
5.	Адрес здания, сооружения, объекта незавершенного строительства	-
5.1.	Сведения о местоположении здания, сооружения, объекта незавершенного строительства (при отсутствии адреса) в структурированном в соответствии с федеральной информационной адресной системой виде	Российская Федерация, Республика Татарстан (Татарстан), район Высокогорский, сельское поселение Дачное, садовое некоммерческое товарищество Крутушка-1
5.2.	Дополнительные сведения о местоположении	-
6.	Иные сведения	-

3. Пояснения к сведениям об объекте недвижимости с кадастровым номером 16:16:213101:1212 :

1.	-
----	---

**Описание местоположения зданий, сооружений,
объектов незавершенного строительства на земельном участке**

**1. Сведения о характерных точках контура объекта недвижимости
с кадастровым номером : 16:16:213101:1213 :**

Система координат МСК-16

Зона № 1

Обозначение характерных точек контура	Содержатся в Едином государственном реестре недвижимости			Определены в ходе выполнения комплексных кадастровых работ			Метод опреде ления коор динат	Формулы, примененные для расчета средней квадратической погрешности определения координат характерных точек (Mt), м, с подставленными в такие формулы значениями и итоговые (вычисленные) значения Mt, м
	Координаты, м		Ради ус, м	Координаты, м		Ради ус, м		
	X	Y	R	X	Y	R		
1	2	3	4	5	6	7	8	9
н709О	-	-	-	491124.99	1307855.3 0	-	Метод спутниковых геодезически х измерений (определени й)	$Mt = \sqrt{(m_0^2 + m_1^2)}$
н710О	-	-	-	491122.64	1307860.9 0	-	Метод спутниковых геодезически х измерений (определени й)	$Mt = \sqrt{(m_0^2 + m_1^2)}$
н711О	-	-	-	491117.59	1307858.8 0	-	Метод спутниковых геодезически х измерений (определени й)	$Mt = \sqrt{(m_0^2 + m_1^2)}$
н712О	-	-	-	491119.84	1307853.1 0	-	Метод спутниковых геодезически х измерений (определени й)	$Mt = \sqrt{(m_0^2 + m_1^2)}$
н709О	-	-	-	491124.99	1307855.3 0	-	Метод спутниковых геодезически х измерений (определени й)	$Mt = \sqrt{(m_0^2 + m_1^2)}$

**2. Сведения о характеристиках объекта недвижимости
с кадастровым номером : 16:16:213101:1213 :**

№ п/п	Наименование характеристики	Значение характеристики
1	2	3
1.	Вид объекта недвижимости	здание
2.	Ранее присвоенный государственный учетный номер (инвентарный) здания, сооружения, объекта незавершенного строительства	-
3.	Кадастровый номер земельного участка (земельных участков), в границах которого (которых) расположены здание, сооружение, объект незавершенного строительства	16:16:213101:507

2. Сведения о характеристиках объекта недвижимости с кадастровым номером : 16:16:213101:1213 :

№ п/п	Наименование характеристики	Значение характеристики
1	2	3
4.	Уникальный учетный номер кадастрового квартала, в границах которого расположены здание, сооружение, объект незавершенного строительства	16:16:213101
5.	Адрес здания, сооружения, объекта незавершенного строительства	-
5.1.	Сведения о местоположении здания, сооружения, объекта незавершенного строительства (при отсутствии адреса) в структурированном в соответствии с федеральной информационной адресной системой виде	Российская Федерация, Республика Татарстан (Татарстан), район Высокогорский, сельское поселение Дачное, садовое некоммерческое товарищество Крутушка-1
5.2.	Дополнительные сведения о местоположении	-
6.	Иные сведения	-

3. Пояснения к сведениям об объекте недвижимости с кадастровым номером 16:16:213101:1213 :

1.	-

**Описание местоположения зданий, сооружений,
объектов незавершенного строительства на земельном участке**

**1. Сведения о характерных точках контура объекта недвижимости
с кадастровым номером : 16:16:213101:1214 :**

Система координат МСК-16

Зона № 1

Обозначение характерных точек контура	Содержатся в Едином государственном реестре недвижимости			Определены в ходе выполнения комплексных кадастровых работ			Метод опреде ления коор динат	Формулы, примененные для расчета средней квадратической погрешности определения координат характерных точек (Mt), м, с подставленными в такие формулы значениями и итоговые (вычисленные) значения Mt, м
	Координаты, м		Ради ус, м	Координаты, м		Ради ус, м		
	X	Y	R	X	Y	R		
1	2	3	4	5	6	7	8	9
н7130	-	-	-	490846.61	1308123.6 4	-	Метод спутниковых геодезически х измерений (определени й)	$Mt = \sqrt{(m_0^2 + m_1^2)}$
н7140	-	-	-	490843.71	1308129.5 2	-	Метод спутниковых геодезически х измерений (определени й)	$Mt = \sqrt{(m_0^2 + m_1^2)}$
н7150	-	-	-	490834.05	1308124.7 2	-	Метод спутниковых геодезически х измерений (определени й)	$Mt = \sqrt{(m_0^2 + m_1^2)}$
н7160	-	-	-	490836.89	1308119.1 2	-	Метод спутниковых геодезически х измерений (определени й)	$Mt = \sqrt{(m_0^2 + m_1^2)}$
н7130	-	-	-	490846.61	1308123.6 4	-	Метод спутниковых геодезически х измерений (определени й)	$Mt = \sqrt{(m_0^2 + m_1^2)}$

**2. Сведения о характеристиках объекта недвижимости
с кадастровым номером : 16:16:213101:1214 :**

№ п/п	Наименование характеристики	Значение характеристики
1	2	3
1.	Вид объекта недвижимости	здание
2.	Ранее присвоенный государственный учетный номер (инвентарный) здания, сооружения, объекта незавершенного строительства	-
3.	Кадастровый номер земельного участка (земельных участков), в границах которого (которых) расположены здание, сооружение, объект незавершенного строительства	16:16:213101:271

2. Сведения о характеристиках объекта недвижимости с кадастровым номером : 16:16:213101:1214 :

№ п/п	Наименование характеристики	Значение характеристики
1	2	3
4.	Уникальный учетный номер кадастрового квартала, в границах которого расположены здание, сооружение, объект незавершенного строительства	16:16:213101
5.	Адрес здания, сооружения, объекта незавершенного строительства	-
5.1.	Сведения о местоположении здания, сооружения, объекта незавершенного строительства (при отсутствии адреса) в структурированном в соответствии с федеральной информационной адресной системой виде	Российская Федерация, Республика Татарстан (Татарстан), район Высокогорский, сельское поселение Дачное, садовое некоммерческое товарищество Крутушка-1
5.2.	Дополнительные сведения о местоположении	-
6.	Иные сведения	-

3. Пояснения к сведениям об объекте недвижимости с кадастровым номером 16:16:213101:1214 :

1.	-

**Описание местоположения зданий, сооружений,
объектов незавершенного строительства на земельном участке**

**1. Сведения о характерных точках контура объекта недвижимости
с кадастровым номером : 16:16:213101:1215 :**

Система координат МСК-16

Зона № 1

Обозначение характерных точек контура	Содержатся в Едином государственном реестре недвижимости			Определены в ходе выполнения комплексных кадастровых работ			Метод опреде ления коор динат	Формулы, примененные для расчета средней квадратической погрешности определения координат характерных точек (Mt), м, с подставленными в такие формулы значениями и итоговые (вычисленные) значения Mt, м
	Координаты, м		Ради ус, м	Координаты, м		Ради ус, м		
	X	Y	R	X	Y	R		
1	2	3	4	5	6	7	8	9
н7170	-	-	-	490644.78	1307817.8 2	-	Метод спутниковых геодезически х измерений (определени й)	$Mt = \sqrt{(m_0^2 + m_1^2)}$
н7180	-	-	-	490642.48	1307823.0 6	-	Метод спутниковых геодезически х измерений (определени й)	$Mt = \sqrt{(m_0^2 + m_1^2)}$
н7190	-	-	-	490637.32	1307820.9 1	-	Метод спутниковых геодезически х измерений (определени й)	$Mt = \sqrt{(m_0^2 + m_1^2)}$
н7200	-	-	-	490639.64	1307815.6 3	-	Метод спутниковых геодезически х измерений (определени й)	$Mt = \sqrt{(m_0^2 + m_1^2)}$
н7170	-	-	-	490644.78	1307817.8 2	-	Метод спутниковых геодезически х измерений (определени й)	$Mt = \sqrt{(m_0^2 + m_1^2)}$

**2. Сведения о характеристиках объекта недвижимости
с кадастровым номером : 16:16:213101:1215 :**

№ п/п	Наименование характеристики	Значение характеристики
1	2	3
1.	Вид объекта недвижимости	здание
2.	Ранее присвоенный государственный учетный номер (инвентарный) здания, сооружения, объекта незавершенного строительства	-
3.	Кадастровый номер земельного участка (земельных участков), в границах которого (которых) расположены здание, сооружение, объект незавершенного строительства	16:16:213101:1054

2. Сведения о характеристиках объекта недвижимости с кадастровым номером : 16:16:213101:1215 :

№ п/п	Наименование характеристики	Значение характеристики
1	2	3
4.	Уникальный учетный номер кадастрового квартала, в границах которого расположены здание, сооружение, объект незавершенного строительства	16:16:213101
5.	Адрес здания, сооружения, объекта незавершенного строительства	-
5.1.	Сведения о местоположении здания, сооружения, объекта незавершенного строительства (при отсутствии адреса) в структурированном в соответствии с федеральной информационной адресной системой виде	Российская Федерация, Республика Татарстан (Татарстан), район Высокогорский, сельское поселение Дачное, садовое некоммерческое товарищество Крутушка-1
5.2.	Дополнительные сведения о местоположении	-
6.	Иные сведения	-

3. Пояснения к сведениям об объекте недвижимости с кадастровым номером 16:16:213101:1215 :

1.	-
----	---

Описание местоположения зданий, сооружений, объектов незавершенного строительства на земельном участке

**1. Сведения о характерных точках контура объекта недвижимости
с кадастровым номером : 16:16:213101:1216 :**

Система координат МСК-16

Зона № 1

Обозначение характерных точек контура	Содержатся в Едином государственном реестре недвижимости			Определены в ходе выполнения комплексных кадастровых работ			Метод опреде ления коор динат	Формулы, примененные для расчета средней квадратической погрешности определения координат характерных точек (Mt), м, с подставленными в такие формулы значениями и итоговые (вычисленные) значения Mt, м
	Координаты, м		Ради ус, м	Координаты, м		Ради ус, м		
	X	Y	R	X	Y	R		
1	2	3	4	5	6	7	8	9
н721О	-	-	-	491079.97	1307915.9 1	-	Метод спутниковых геодезически х измерений (определени й)	$Mt = \sqrt{(m_0^2 + m_1^2)}$
н722О	-	-	-	491078.01	1307920.4 3	-	Метод спутниковых геодезически х измерений (определени й)	$Mt = \sqrt{(m_0^2 + m_1^2)}$
н723О	-	-	-	491072.07	1307917.8 9	-	Метод спутниковых геодезически х измерений (определени й)	$Mt = \sqrt{(m_0^2 + m_1^2)}$
н724О	-	-	-	491074.03	1307913.3 7	-	Метод спутниковых геодезически х измерений (определени й)	$Mt = \sqrt{(m_0^2 + m_1^2)}$
н721О	-	-	-	491079.97	1307915.9 1	-	Метод спутниковых геодезически х измерений (определени й)	$Mt = \sqrt{(m_0^2 + m_1^2)}$

**2. Сведения о характеристиках объекта недвижимости
с кадастровым номером : 16:16:213101:1216 :**

№ п/п	Наименование характеристики	Значение характеристики
1	2	3
1.	Вид объекта недвижимости	здание
2.	Ранее присвоенный государственный учетный номер (инвентарный) здания, сооружения, объекта незавершенного строительства	-
3.	Кадастровый номер земельного участка (земельных участков), в границах которого (которых) расположены здание, сооружение, объект незавершенного строительства	16:16:213101:160

2. Сведения о характеристиках объекта недвижимости с кадастровым номером : 16:16:213101:1216 :

№ п/п	Наименование характеристики	Значение характеристики
1	2	3
4.	Уникальный учетный номер кадастрового квартала, в границах которого расположены здание, сооружение, объект незавершенного строительства	16:16:213101
5.	Адрес здания, сооружения, объекта незавершенного строительства	-
5.1.	Сведения о местоположении здания, сооружения, объекта незавершенного строительства (при отсутствии адреса) в структурированном в соответствии с федеральной информационной адресной системой виде	Российская Федерация, Республика Татарстан (Татарстан), район Высокогорский, сельское поселение Дачное, садовое некоммерческое товарищество Крутушка-1
5.2.	Дополнительные сведения о местоположении	-
6.	Иные сведения	-

3. Пояснения к сведениям об объекте недвижимости с кадастровым номером 16:16:213101:1216 :

1.	-
----	---

Описание местоположения зданий, сооружений, объектов незавершенного строительства на земельном участке

**1. Сведения о характерных точках контура объекта недвижимости
с кадастровым номером : 16:16:213101:1217 :**

Система координат МСК-16

Зона № 1

Обозначение характерных точек контура	Содержатся в Едином государственном реестре недвижимости			Определены в ходе выполнения комплексных кадастровых работ			Метод опреде ления коор динат	Формулы, примененные для расчета средней квадратической погрешности определения координат характерных точек (Mt), м, с подставленными в такие формулы значениями и итоговые (вычисленные) значения Mt, м
	Координаты, м		Ради ус, м	Координаты, м		Ради ус, м		
	X	Y	R	X	Y	R		
1	2	3	4	5	6	7	8	9
н7250	-	-	-	490497.84	1307966.6 8	-	Метод спутниковых геодезически х измерений (определени й)	$Mt = \sqrt{(m_0^2 + m_1^2)}$
н7260	-	-	-	490496.94	1307976.0 2	-	Метод спутниковых геодезически х измерений (определени й)	$Mt = \sqrt{(m_0^2 + m_1^2)}$
н7270	-	-	-	490487.10	1307975.7 2	-	Метод спутниковых геодезически х измерений (определени й)	$Mt = \sqrt{(m_0^2 + m_1^2)}$
н7280	-	-	-	490487.90	1307965.8 2	-	Метод спутниковых геодезически х измерений (определени й)	$Mt = \sqrt{(m_0^2 + m_1^2)}$
н7250	-	-	-	490497.84	1307966.6 8	-	Метод спутниковых геодезически х измерений (определени й)	$Mt = \sqrt{(m_0^2 + m_1^2)}$

**2. Сведения о характеристиках объекта недвижимости
с кадастровым номером : 16:16:213101:1217 :**

№ п/п	Наименование характеристики	Значение характеристики
1	2	3
1.	Вид объекта недвижимости	здание
2.	Ранее присвоенный государственный учетный номер (инвентарный) здания, сооружения, объекта незавершенного строительства	-
3.	Кадастровый номер земельного участка (земельных участков), в границах которого (которых) расположены здание, сооружение, объект незавершенного строительства	16:16:213101:1137

2. Сведения о характеристиках объекта недвижимости с кадастровым номером : 16:16:213101:1217 :

№ п/п	Наименование характеристики	Значение характеристики
1	2	3
4.	Уникальный учетный номер кадастрового квартала, в границах которого расположены здание, сооружение, объект незавершенного строительства	16:16:213101
5.	Адрес здания, сооружения, объекта незавершенного строительства	-
5.1.	Сведения о местоположении здания, сооружения, объекта незавершенного строительства (при отсутствии адреса) в структурированном в соответствии с федеральной информационной адресной системой виде	Российская Федерация, Республика Татарстан (Татарстан), район Высокогорский, сельское поселение Дачное, садовое некоммерческое товарищество Крутушка-1
5.2.	Дополнительные сведения о местоположении	-
6.	Иные сведения	-

3. Пояснения к сведениям об объекте недвижимости с кадастровым номером 16:16:213101:1217 :

1.	-
----	---

**Описание местоположения зданий, сооружений,
объектов незавершенного строительства на земельном участке**

**1. Сведения о характерных точках контура объекта недвижимости
с кадастровым номером : 16:16:213101:1218 :**

Система координат МСК-16

Зона № 1

Обозначение характерных точек контура	Содержатся в Едином государственном реестре недвижимости			Определены в ходе выполнения комплексных кадастровых работ			Метод опреде ления коор динат	Формулы, примененные для расчета средней квадратической погрешности определения координат характерных точек (Mt), м, с подставленными в такие формулы значениями и итоговые (вычисленные) значения Mt, м
	Координаты, м		Ради ус, м	Координаты, м		Ради ус, м		
	X	Y	R	X	Y	R		
1	2	3	4	5	6	7	8	9
н729О	-	-	-	490674.37	1307915.8 5	-	Метод спутниковых геодезически х измерений (определени й)	$Mt = \sqrt{(m_0^2 + m_1^2)}$
н730О	-	-	-	490670.77	1307923.6 0	-	Метод спутниковых геодезически х измерений (определени й)	$Mt = \sqrt{(m_0^2 + m_1^2)}$
н731О	-	-	-	490664.37	1307920.4 0	-	Метод спутниковых геодезически х измерений (определени й)	$Mt = \sqrt{(m_0^2 + m_1^2)}$
н732О	-	-	-	490668.12	1307912.8 5	-	Метод спутниковых геодезически х измерений (определени й)	$Mt = \sqrt{(m_0^2 + m_1^2)}$
н729О	-	-	-	490674.37	1307915.8 5	-	Метод спутниковых геодезически х измерений (определени й)	$Mt = \sqrt{(m_0^2 + m_1^2)}$

**2. Сведения о характеристиках объекта недвижимости
с кадастровым номером : 16:16:213101:1218 :**

№ п/п	Наименование характеристики	Значение характеристики
1	2	3
1.	Вид объекта недвижимости	здание
2.	Ранее присвоенный государственный учетный номер (инвентарный) здания, сооружения, объекта незавершенного строительства	-
3.	Кадастровый номер земельного участка (земельных участков), в границах которого (которых) расположены здание, сооружение, объект незавершенного строительства	16:16:213101:428

2. Сведения о характеристиках объекта недвижимости с кадастровым номером : 16:16:213101:1218 :

№ п/п	Наименование характеристики	Значение характеристики
1	2	3
4.	Уникальный учетный номер кадастрового квартала, в границах которого расположены здание, сооружение, объект незавершенного строительства	16:16:213101
5.	Адрес здания, сооружения, объекта незавершенного строительства	-
5.1.	Сведения о местоположении здания, сооружения, объекта незавершенного строительства (при отсутствии адреса) в структурированном в соответствии с федеральной информационной адресной системой виде	Российская Федерация, Республика Татарстан (Татарстан), район Высокогорский, сельское поселение Дачное, садовое некоммерческое товарищество Крутушка-1
5.2.	Дополнительные сведения о местоположении	-
6.	Иные сведения	-

3. Пояснения к сведениям об объекте недвижимости с кадастровым номером 16:16:213101:1218 :

1.	-
----	---

--

Описание местоположения зданий, сооружений, объектов незавершенного строительства на земельном участке

1. Сведения о характерных точках контура объекта недвижимости с кадастровым номером : 16:16:213101:1220 :

Система координат МСК-16

Зона № 1

Обозначение характерных точек контура	Содержатся в Едином государственном реестре недвижимости			Определены в ходе выполнения комплексных кадастровых работ			Метод опреде ления коор динат	Формулы, примененные для расчета средней квадратической погрешности определения координат характерных точек (Mt), м, с подставленными в такие формулы значениями и итоговые (вычисленные) значения Mt, м
	Координаты, м		Ради ус, м	Координаты, м		Ради ус, м		
	X	Y	R	X	Y	R		
1	2	3	4	5	6	7	8	9
н7330	-	-	-	490765.09	1307945.0 9	-	Метод спутниковых геодезически х измерений (определени й)	$Mt = \sqrt{(m_0^2 + m_1^2)}$
н7340	-	-	-	490762.59	1307950.6 4	-	Метод спутниковых геодезически х измерений (определени й)	$Mt = \sqrt{(m_0^2 + m_1^2)}$
н7350	-	-	-	490757.24	1307948.3 4	-	Метод спутниковых геодезически х измерений (определени й)	$Mt = \sqrt{(m_0^2 + m_1^2)}$
н7360	-	-	-	490759.69	1307942.7 9	-	Метод спутниковых геодезически х измерений (определени й)	$Mt = \sqrt{(m_0^2 + m_1^2)}$
н7330	-	-	-	490765.09	1307945.0 9	-	Метод спутниковых геодезически х измерений (определени й)	$Mt = \sqrt{(m_0^2 + m_1^2)}$

2. Сведения о характеристиках объекта недвижимости с кадастровым номером : 16:16:213101:1220 :

№ п/п	Наименование характеристики	Значение характеристики
1	2	3
1.	Вид объекта недвижимости	здание
2.	Ранее присвоенный государственный учетный номер (инвентарный) здания, сооружения, объекта незавершенного строительства	-
3.	Кадастровый номер земельного участка (земельных участков), в границах которого (которых) расположены здание, сооружение, объект незавершенного строительства	16:16:213101:363

2. Сведения о характеристиках объекта недвижимости с кадастровым номером : 16:16:213101:1220 :

№ п/п	Наименование характеристики	Значение характеристики
1	2	3
4.	Уникальный учетный номер кадастрового квартала, в границах которого расположены здание, сооружение, объект незавершенного строительства	16:16:213101
5.	Адрес здания, сооружения, объекта незавершенного строительства	-
5.1.	Сведения о местоположении здания, сооружения, объекта незавершенного строительства (при отсутствии адреса) в структурированном в соответствии с федеральной информационной адресной системой виде	Российская Федерация, Республика Татарстан (Татарстан), район Высокогорский, сельское поселение Дачное, садовое некоммерческое товарищество Крутушка-1
5.2.	Дополнительные сведения о местоположении	-
6.	Иные сведения	-

3. Пояснения к сведениям об объекте недвижимости с кадастровым номером 16:16:213101:1220 :

1.	-
----	---

--

**Описание местоположения зданий, сооружений,
объектов незавершенного строительства на земельном участке**

**1. Сведения о характерных точках контура объекта недвижимости
с кадастровым номером : 16:16:213101:1221 :**

Система координат МСК-16

Зона № 1

Обозначение характерных точек контура	Содержатся в Едином государственном реестре недвижимости			Определены в ходе выполнения комплексных кадастровых работ			Метод опреде ления коор динат	Формулы, примененные для расчета средней квадратической погрешности определения координат характерных точек (Mt), м, с подставленными в такие формулы значениями и итоговые (вычисленные) значения Mt, м
	Координаты, м		Ради ус, м	Координаты, м		Ради ус, м		
	X	Y	R	X	Y	R		
1	2	3	4	5	6	7	8	9
н737О	-	-	-	490645.77	1308202.8 0	-	Метод спутниковых геодезически х измерений (определени й)	$Mt = \sqrt{(m_0^2 + m_1^2)}$
н738О	-	-	-	490642.22	1308210.1 0	-	Метод спутниковых геодезически х измерений (определени й)	$Mt = \sqrt{(m_0^2 + m_1^2)}$
н739О	-	-	-	490633.47	1308206.0 5	-	Метод спутниковых геодезически х измерений (определени й)	$Mt = \sqrt{(m_0^2 + m_1^2)}$
н740О	-	-	-	490637.17	1308198.6 0	-	Метод спутниковых геодезически х измерений (определени й)	$Mt = \sqrt{(m_0^2 + m_1^2)}$
н737О	-	-	-	490645.77	1308202.8 0	-	Метод спутниковых геодезически х измерений (определени й)	$Mt = \sqrt{(m_0^2 + m_1^2)}$

**2. Сведения о характеристиках объекта недвижимости
с кадастровым номером : 16:16:213101:1221 :**

№ п/п	Наименование характеристики	Значение характеристики
1	2	3
1.	Вид объекта недвижимости	здание
2.	Ранее присвоенный государственный учетный номер (инвентарный) здания, сооружения, объекта незавершенного строительства	-
3.	Кадастровый номер земельного участка (земельных участков), в границах которого (которых) расположены здание, сооружение, объект незавершенного строительства	16:16:213101:1014

2. Сведения о характеристиках объекта недвижимости с кадастровым номером : 16:16:213101:1221 :

№ п/п	Наименование характеристики	Значение характеристики
1	2	3
4.	Уникальный учетный номер кадастрового квартала, в границах которого расположены здание, сооружение, объект незавершенного строительства	16:16:213101
5.	Адрес здания, сооружения, объекта незавершенного строительства	-
5.1.	Сведения о местоположении здания, сооружения, объекта незавершенного строительства (при отсутствии адреса) в структурированном в соответствии с федеральной информационной адресной системой виде	Российская Федерация, Республика Татарстан (Татарстан), район Высокогорский, сельское поселение Дачное, садовое некоммерческое товарищество Крутушка-1
5.2.	Дополнительные сведения о местоположении	-
6.	Иные сведения	-

3. Пояснения к сведениям об объекте недвижимости с кадастровым номером 16:16:213101:1221 :

1.	-
----	---

--	--

Описание местоположения зданий, сооружений, объектов незавершенного строительства на земельном участке

**1. Сведения о характерных точках контура объекта недвижимости
с кадастровым номером : 16:16:213101:1222 :**

Система координат МСК-16

Зона № 1

Обозначение характерных точек контура	Содержатся в Едином государственном реестре недвижимости			Определены в ходе выполнения комплексных кадастровых работ			Метод опреде ления коор динат	Формулы, примененные для расчета средней квадратической погрешности определения координат характерных точек (Mt), м, с подставленными в такие формулы значениями и итоговые (вычисленные) значения Mt, м
	Координаты, м		Ради ус, м	Координаты, м		Ради ус, м		
	X	Y	R	X	Y	R		
1	2	3	4	5	6	7	8	9
н741О	-	-	-	490886.20	1307959.8 2	-	Метод спутниковых геодезически х измерений (определени й)	$Mt = \sqrt{(m_0^2 + m_1^2)}$
н742О	-	-	-	490884.00	1307964.7 7	-	Метод спутниковых геодезически х измерений (определени й)	$Mt = \sqrt{(m_0^2 + m_1^2)}$
н743О	-	-	-	490874.75	1307960.8 2	-	Метод спутниковых геодезически х измерений (определени й)	$Mt = \sqrt{(m_0^2 + m_1^2)}$
н744О	-	-	-	490877.05	1307955.7 2	-	Метод спутниковых геодезически х измерений (определени й)	$Mt = \sqrt{(m_0^2 + m_1^2)}$
н741О	-	-	-	490886.20	1307959.8 2	-	Метод спутниковых геодезически х измерений (определени й)	$Mt = \sqrt{(m_0^2 + m_1^2)}$

**2. Сведения о характеристиках объекта недвижимости
с кадастровым номером : 16:16:213101:1222 :**

№ п/п	Наименование характеристики	Значение характеристики
1	2	3
1.	Вид объекта недвижимости	здание
2.	Ранее присвоенный государственный учетный номер (инвентарный) здания, сооружения, объекта незавершенного строительства	-
3.	Кадастровый номер земельного участка (земельных участков), в границах которого (которых) расположены здание, сооружение, объект незавершенного строительства	16:16:213101:1023

2. Сведения о характеристиках объекта недвижимости с кадастровым номером : 16:16:213101:1222 :

№ п/п	Наименование характеристики	Значение характеристики
1	2	3
4.	Уникальный учетный номер кадастрового квартала, в границах которого расположены здание, сооружение, объект незавершенного строительства	16:16:213101
5.	Адрес здания, сооружения, объекта незавершенного строительства	-
5.1.	Сведения о местоположении здания, сооружения, объекта незавершенного строительства (при отсутствии адреса) в структурированном в соответствии с федеральной информационной адресной системой виде	Российская Федерация, Республика Татарстан (Татарстан), район Высокогорский, сельское поселение Дачное, садовое некоммерческое товарищество Крутушка-1
5.2.	Дополнительные сведения о местоположении	-
6.	Иные сведения	-

3. Пояснения к сведениям об объекте недвижимости с кадастровым номером 16:16:213101:1222 :

1.	-

Описание местоположения зданий, сооружений, объектов незавершенного строительства на земельном участке

**1. Сведения о характерных точках контура объекта недвижимости
с кадастровым номером : 16:16:213101:1226 :**

Система координат МСК-16

Зона № 1

Обозначение характерных точек контура	Содержатся в Едином государственном реестре недвижимости			Определены в ходе выполнения комплексных кадастровых работ			Метод опреде ления коор динат	Формулы, примененные для расчета средней квадратической погрешности определения координат характерных точек (Mt), м, с подставленными в такие формулы значениями и итоговые (вычисленные) значения Mt, м
	Координаты, м		Ради ус, м	Координаты, м		Ради ус, м		
	X	Y	R	X	Y	R		
1	2	3	4	5	6	7	8	9
н7450	-	-	-	491006.48	1307701.3 9	-	Метод спутниковых геодезически х измерений (определени й)	$Mt = \sqrt{(m_0^2 + m_1^2)}$
н7460	-	-	-	491005.08	1307711.3 9	-	Метод спутниковых геодезически х измерений (определени й)	$Mt = \sqrt{(m_0^2 + m_1^2)}$
н7470	-	-	-	490999.31	1307710.6 5	-	Метод спутниковых геодезически х измерений (определени й)	$Mt = \sqrt{(m_0^2 + m_1^2)}$
н7480	-	-	-	491000.54	1307700.6 5	-	Метод спутниковых геодезически х измерений (определени й)	$Mt = \sqrt{(m_0^2 + m_1^2)}$
н7450	-	-	-	491006.48	1307701.3 9	-	Метод спутниковых геодезически х измерений (определени й)	$Mt = \sqrt{(m_0^2 + m_1^2)}$

**2. Сведения о характеристиках объекта недвижимости
с кадастровым номером : 16:16:213101:1226 :**

№ п/п	Наименование характеристики	Значение характеристики
1	2	3
1.	Вид объекта недвижимости	здание
2.	Ранее присвоенный государственный учетный номер (инвентарный) здания, сооружения, объекта незавершенного строительства	-
3.	Кадастровый номер земельного участка (земельных участков), в границах которого (которых) расположены здание, сооружение, объект незавершенного строительства	16:16:213101:1039

2. Сведения о характеристиках объекта недвижимости с кадастровым номером : 16:16:213101:1226 :

№ п/п	Наименование характеристики	Значение характеристики
1	2	3
4.	Уникальный учетный номер кадастрового квартала, в границах которого расположены здание, сооружение, объект незавершенного строительства	16:16:213101
5.	Адрес здания, сооружения, объекта незавершенного строительства	-
5.1.	Сведения о местоположении здания, сооружения, объекта незавершенного строительства (при отсутствии адреса) в структурированном в соответствии с федеральной информационной адресной системой виде	Российская Федерация, Республика Татарстан (Татарстан), район Высокогорский, сельское поселение Дачное, садовое некоммерческое товарищество Крутушка-1
5.2.	Дополнительные сведения о местоположении	-
6.	Иные сведения	-

3. Пояснения к сведениям об объекте недвижимости с кадастровым номером 16:16:213101:1226 :

1.	-
----	---

Описание местоположения зданий, сооружений, объектов незавершенного строительства на земельном участке

**1. Сведения о характерных точках контура объекта недвижимости
с кадастровым номером : 16:16:213101:1228 :**

Система координат МСК-16

Зона № 1

Обозначение характерных точек контура	Содержатся в Едином государственном реестре недвижимости			Определены в ходе выполнения комплексных кадастровых работ			Метод опреде ления коор динат	Формулы, примененные для расчета средней квадратической погрешности определения координат характерных точек (Mt), м, с подставленными в такие формулы значениями и итоговые (вычисленные) значения Mt, м
	Координаты, м		Ради ус, м	Координаты, м		Ради ус, м		
	X	Y	R	X	Y	R		
1	2	3	4	5	6	7	8	9
н749О	-	-	-	490891.36	1308058.2 8	-	Метод спутниковых геодезически х измерений (определени й)	$Mt = \sqrt{(m_0^2 + m_1^2)}$
н750О	-	-	-	490889.16	1308062.4 8	-	Метод спутниковых геодезически х измерений (определени й)	$Mt = \sqrt{(m_0^2 + m_1^2)}$
н751О	-	-	-	490884.71	1308060.5 8	-	Метод спутниковых геодезически х измерений (определени й)	$Mt = \sqrt{(m_0^2 + m_1^2)}$
н752О	-	-	-	490886.71	1308056.0 8	-	Метод спутниковых геодезически х измерений (определени й)	$Mt = \sqrt{(m_0^2 + m_1^2)}$
н749О	-	-	-	490891.36	1308058.2 8	-	Метод спутниковых геодезически х измерений (определени й)	$Mt = \sqrt{(m_0^2 + m_1^2)}$

**2. Сведения о характеристиках объекта недвижимости
с кадастровым номером : 16:16:213101:1228 :**

№ п/п	Наименование характеристики	Значение характеристики
1	2	3
1.	Вид объекта недвижимости	здание
2.	Ранее присвоенный государственный учетный номер (инвентарный) здания, сооружения, объекта незавершенного строительства	-
3.	Кадастровый номер земельного участка (земельных участков), в границах которого (которых) расположены здание, сооружение, объект незавершенного строительства	16:16:213101:244

2. Сведения о характеристиках объекта недвижимости с кадастровым номером : 16:16:213101:1228 :

№ п/п	Наименование характеристики	Значение характеристики
1	2	3
4.	Уникальный учетный номер кадастрового квартала, в границах которого расположены здание, сооружение, объект незавершенного строительства	16:16:213101
5.	Адрес здания, сооружения, объекта незавершенного строительства	-
5.1.	Сведения о местоположении здания, сооружения, объекта незавершенного строительства (при отсутствии адреса) в структурированном в соответствии с федеральной информационной адресной системой виде	Российская Федерация, Республика Татарстан (Татарстан), район Высокогорский, сельское поселение Дачное, садовое некоммерческое товарищество Крутушка-1
5.2.	Дополнительные сведения о местоположении	-
6.	Иные сведения	-

3. Пояснения к сведениям об объекте недвижимости с кадастровым номером 16:16:213101:1228 :

1.	-
----	---

**Описание местоположения зданий, сооружений,
объектов незавершенного строительства на земельном участке**

**1. Сведения о характерных точках контура объекта недвижимости
с кадастровым номером : 16:16:213101:1229 :**

Система координат МСК-16

Зона № 1

Обозначение характерных точек контура	Содержатся в Едином государственном реестре недвижимости			Определены в ходе выполнения комплексных кадастровых работ			Метод опреде ления коор динат	Формулы, примененные для расчета средней квадратической погрешности определения координат характерных точек (Mt), м, с подставленными в такие формулы значениями и итоговые (вычисленные) значения Mt, м
	Координаты, м		Ради ус, м	Координаты, м		Ради ус, м		
	X	Y	R	X	Y	R		
1	2	3	4	5	6	7	8	9
н753О	-	-	-	490910.60	1307977.4 3	-	Метод спутниковых геодезически х измерений (определени й)	$Mt = \sqrt{(m_0^2 + m_1^2)}$
н754О	-	-	-	490907.70	1307983.4 8	-	Метод спутниковых геодезически х измерений (определени й)	$Mt = \sqrt{(m_0^2 + m_1^2)}$
н755О	-	-	-	490903.50	1307981.2 8	-	Метод спутниковых геодезически х измерений (определени й)	$Mt = \sqrt{(m_0^2 + m_1^2)}$
н756О	-	-	-	490906.60	1307975.6 8	-	Метод спутниковых геодезически х измерений (определени й)	$Mt = \sqrt{(m_0^2 + m_1^2)}$
н753О	-	-	-	490910.60	1307977.4 3	-	Метод спутниковых геодезически х измерений (определени й)	$Mt = \sqrt{(m_0^2 + m_1^2)}$

**2. Сведения о характеристиках объекта недвижимости
с кадастровым номером : 16:16:213101:1229 :**

№ п/п	Наименование характеристики	Значение характеристики
1	2	3
1.	Вид объекта недвижимости	здание
2.	Ранее присвоенный государственный учетный номер (инвентарный) здания, сооружения, объекта незавершенного строительства	-
3.	Кадастровый номер земельного участка (земельных участков), в границах которого (которых) расположены здание, сооружение, объект незавершенного строительства	16:16:213101:1095

2. Сведения о характеристиках объекта недвижимости с кадастровым номером : 16:16:213101:1229 :

№ п/п	Наименование характеристики	Значение характеристики
1	2	3
4.	Уникальный учетный номер кадастрового квартала, в границах которого расположены здание, сооружение, объект незавершенного строительства	16:16:213101
5.	Адрес здания, сооружения, объекта незавершенного строительства	-
5.1.	Сведения о местоположении здания, сооружения, объекта незавершенного строительства (при отсутствии адреса) в структурированном в соответствии с федеральной информационной адресной системой виде	Российская Федерация, Республика Татарстан (Татарстан), район Высокогорский, сельское поселение Дачное, садовое некоммерческое товарищество Крутушка-1
5.2.	Дополнительные сведения о местоположении	-
6.	Иные сведения	-

3. Пояснения к сведениям об объекте недвижимости с кадастровым номером 16:16:213101:1229 :

1.	-
----	---

--	--

**Описание местоположения зданий, сооружений,
объектов незавершенного строительства на земельном участке**

**1. Сведения о характерных точках контура объекта недвижимости
с кадастровым номером : 16:16:213101:1230 :**

Система координат МСК-16

Зона № 1

Обозначение характерных точек контура	Содержатся в Едином государственном реестре недвижимости			Определены в ходе выполнения комплексных кадастровых работ			Метод опреде ления коор динат	Формулы, примененные для расчета средней квадратической погрешности определения координат характерных точек (Mt), м, с подставленными в такие формулы значениями и итоговые (вычисленные) значения Mt, м
	Координаты, м		Ради ус, м	Координаты, м		Ради ус, м		
	X	Y	R	X	Y	R		
1	2	3	4	5	6	7	8	9
н757О	-	-	-	490725.87	1308120.2 7	-	Метод спутниковых геодезически х измерений (определени й)	$Mt = \sqrt{(m_0^2 + m_1^2)}$
н758О	-	-	-	490722.97	1308127.7 7	-	Метод спутниковых геодезически х измерений (определени й)	$Mt = \sqrt{(m_0^2 + m_1^2)}$
н759О	-	-	-	490716.21	1308125.1 9	-	Метод спутниковых геодезически х измерений (определени й)	$Mt = \sqrt{(m_0^2 + m_1^2)}$
н760О	-	-	-	490719.19	1308117.6 9	-	Метод спутниковых геодезически х измерений (определени й)	$Mt = \sqrt{(m_0^2 + m_1^2)}$
н757О	-	-	-	490725.87	1308120.2 7	-	Метод спутниковых геодезически х измерений (определени й)	$Mt = \sqrt{(m_0^2 + m_1^2)}$

**2. Сведения о характеристиках объекта недвижимости
с кадастровым номером : 16:16:213101:1230 :**

№ п/п	Наименование характеристики	Значение характеристики
1	2	3
1.	Вид объекта недвижимости	здание
2.	Ранее присвоенный государственный учетный номер (инвентарный) здания, сооружения, объекта незавершенного строительства	-
3.	Кадастровый номер земельного участка (земельных участков), в границах которого (которых) расположены здание, сооружение, объект незавершенного строительства	16:16:213101:348

2. Сведения о характеристиках объекта недвижимости с кадастровым номером : 16:16:213101:1230 :

№ п/п	Наименование характеристики	Значение характеристики
1	2	3
4.	Уникальный учетный номер кадастрового квартала, в границах которого расположены здание, сооружение, объект незавершенного строительства	16:16:213101
5.	Адрес здания, сооружения, объекта незавершенного строительства	-
5.1.	Сведения о местоположении здания, сооружения, объекта незавершенного строительства (при отсутствии адреса) в структурированном в соответствии с федеральной информационной адресной системой виде	Российская Федерация, Республика Татарстан (Татарстан), район Высокогорский, сельское поселение Дачное, садовое некоммерческое товарищество Крутушка-1
5.2.	Дополнительные сведения о местоположении	-
6.	Иные сведения	-

3. Пояснения к сведениям об объекте недвижимости с кадастровым номером 16:16:213101:1230 :

1.	-
----	---

--	--

**Описание местоположения зданий, сооружений,
объектов незавершенного строительства на земельном участке**

**1. Сведения о характерных точках контура объекта недвижимости
с кадастровым номером : 16:16:213101:1231 :**

Система координат МСК-16

Зона № 1

Обозначение характерных точек контура	Содержатся в Едином государственном реестре недвижимости			Определены в ходе выполнения комплексных кадастровых работ			Метод опреде ления коор динат	Формулы, примененные для расчета средней квадратической погрешности определения координат характерных точек (Mt), м, с подставленными в такие формулы значениями и итоговые (вычисленные) значения Mt, м
	Координаты, м		Ради ус, м	Координаты, м		Ради ус, м		
	X	Y	R	X	Y	R		
1	2	3	4	5	6	7	8	9
н761О	-	-	-	490837.90	1307688.2 1	-	Метод спутниковых геодезически х измерений (определени й)	$Mt = \sqrt{(m_0^2 + m_1^2)}$
н762О	-	-	-	490837.56	1307697.5 9	-	Метод спутниковых геодезически х измерений (определени й)	$Mt = \sqrt{(m_0^2 + m_1^2)}$
н763О	-	-	-	490828.72	1307697.2 9	-	Метод спутниковых геодезически х измерений (определени й)	$Mt = \sqrt{(m_0^2 + m_1^2)}$
н764О	-	-	-	490829.00	1307687.8 7	-	Метод спутниковых геодезически х измерений (определени й)	$Mt = \sqrt{(m_0^2 + m_1^2)}$
н761О	-	-	-	490837.90	1307688.2 1	-	Метод спутниковых геодезически х измерений (определени й)	$Mt = \sqrt{(m_0^2 + m_1^2)}$

**2. Сведения о характеристиках объекта недвижимости
с кадастровым номером : 16:16:213101:1231 :**

№ п/п	Наименование характеристики	Значение характеристики
1	2	3
1.	Вид объекта недвижимости	здание
2.	Ранее присвоенный государственный учетный номер (инвентарный) здания, сооружения, объекта незавершенного строительства	-
3.	Кадастровый номер земельного участка (земельных участков), в границах которого (которых) расположены здание, сооружение, объект незавершенного строительства	16:16:213101:1057

2. Сведения о характеристиках объекта недвижимости с кадастровым номером : 16:16:213101:1231 :

№ п/п	Наименование характеристики	Значение характеристики
1	2	3
4.	Уникальный учетный номер кадастрового квартала, в границах которого расположены здание, сооружение, объект незавершенного строительства	16:16:213101
5.	Адрес здания, сооружения, объекта незавершенного строительства	-
5.1.	Сведения о местоположении здания, сооружения, объекта незавершенного строительства (при отсутствии адреса) в структурированном в соответствии с федеральной информационной адресной системой виде	Российская Федерация, Республика Татарстан (Татарстан), район Высокогорский, сельское поселение Дачное, садовое некоммерческое товарищество Крутушка-1
5.2.	Дополнительные сведения о местоположении	-
6.	Иные сведения	-

3. Пояснения к сведениям об объекте недвижимости с кадастровым номером 16:16:213101:1231 :

1.	-
----	---

Описание местоположения зданий, сооружений, объектов незавершенного строительства на земельном участке

**1. Сведения о характерных точках контура объекта недвижимости
с кадастровым номером : 16:16:213101:1237 :**

Система координат МСК-16

Зона № 1

Обозначение характерных точек контура	Содержатся в Едином государственном реестре недвижимости			Определены в ходе выполнения комплексных кадастровых работ			Метод опреде ления коор динат	Формулы, примененные для расчета средней квадратической погрешности определения координат характерных точек (Mt), м, с подставленными в такие формулы значениями и итоговые (вычисленные) значения Mt, м
	Координаты, м		Ради ус, м	Координаты, м		Ради ус, м		
	X	Y	R	X	Y	R		
1	2	3	4	5	6	7	8	9
н7650	-	-	-	490902.88	1308194.6 8	-	Метод спутниковых геодезически х измерений (определени й)	$Mt = \sqrt{(m_0^2 + m_1^2)}$
н7660	-	-	-	490900.33	1308200.3 8	-	Метод спутниковых геодезически х измерений (определени й)	$Mt = \sqrt{(m_0^2 + m_1^2)}$
н7670	-	-	-	490895.48	1308198.2 8	-	Метод спутниковых геодезически х измерений (определени й)	$Mt = \sqrt{(m_0^2 + m_1^2)}$
н7680	-	-	-	490897.93	1308192.6 8	-	Метод спутниковых геодезически х измерений (определени й)	$Mt = \sqrt{(m_0^2 + m_1^2)}$
н7650	-	-	-	490902.88	1308194.6 8	-	Метод спутниковых геодезически х измерений (определени й)	$Mt = \sqrt{(m_0^2 + m_1^2)}$

**2. Сведения о характеристиках объекта недвижимости
с кадастровым номером : 16:16:213101:1237 :**

№ п/п	Наименование характеристики	Значение характеристики
1	2	3
1.	Вид объекта недвижимости	здание
2.	Ранее присвоенный государственный учетный номер (инвентарный) здания, сооружения, объекта незавершенного строительства	-
3.	Кадастровый номер земельного участка (земельных участков), в границах которого (которых) расположены здание, сооружение, объект незавершенного строительства	16:16:213101:1020

2. Сведения о характеристиках объекта недвижимости с кадастровым номером : 16:16:213101:1237 :

№ п/п	Наименование характеристики	Значение характеристики
1	2	3
4.	Уникальный учетный номер кадастрового квартала, в границах которого расположены здание, сооружение, объект незавершенного строительства	16:16:213101
5.	Адрес здания, сооружения, объекта незавершенного строительства	-
5.1.	Сведения о местоположении здания, сооружения, объекта незавершенного строительства (при отсутствии адреса) в структурированном в соответствии с федеральной информационной адресной системой виде	Российская Федерация, Республика Татарстан (Татарстан), район Высокогорский, сельское поселение Дачное, садовое некоммерческое товарищество Крутушка-1
5.2.	Дополнительные сведения о местоположении	-
6.	Иные сведения	-

3. Пояснения к сведениям об объекте недвижимости с кадастровым номером 16:16:213101:1237 :

1.	-

Описание местоположения зданий, сооружений, объектов незавершенного строительства на земельном участке

1. Сведения о характерных точках контура объекта недвижимости с кадастровым номером : 16:16:213101:1240 :

Система координат МСК-16

Зона № 1

Обозначение характерных точек контура	Содержатся в Едином государственном реестре недвижимости			Определены в ходе выполнения комплексных кадастровых работ			Метод опреде ления коор динат	Формулы, примененные для расчета средней квадратической погрешности определения координат характерных точек (Mt), м, с подставленными в такие формулы значениями и итоговые (вычисленные) значения Mt, м
	Координаты, м		Ради ус, м	Координаты, м		Ради ус, м		
	X	Y	R	X	Y	R		
1	2	3	4	5	6	7	8	9
н769О	-	-	-	491050.64	1307826.5 2	-	Метод спутниковых геодезически х измерений (определени й)	$Mt = \sqrt{(m_0^2 + m_1^2)}$
н770О	-	-	-	491048.99	1307830.0 7	-	Метод спутниковых геодезически х измерений (определени й)	$Mt = \sqrt{(m_0^2 + m_1^2)}$
н771О	-	-	-	491042.14	1307827.1 2	-	Метод спутниковых геодезически х измерений (определени й)	$Mt = \sqrt{(m_0^2 + m_1^2)}$
н772О	-	-	-	491043.69	1307823.6 2	-	Метод спутниковых геодезически х измерений (определени й)	$Mt = \sqrt{(m_0^2 + m_1^2)}$
н769О	-	-	-	491050.64	1307826.5 2	-	Метод спутниковых геодезически х измерений (определени й)	$Mt = \sqrt{(m_0^2 + m_1^2)}$

2. Сведения о характеристиках объекта недвижимости с кадастровым номером : 16:16:213101:1240 :

№ п/п	Наименование характеристики	Значение характеристики
1	2	3
1.	Вид объекта недвижимости	здание
2.	Ранее присвоенный государственный учетный номер (инвентарный) здания, сооружения, объекта незавершенного строительства	-
3.	Кадастровый номер земельного участка (земельных участков), в границах которого (которых) расположены здание, сооружение, объект незавершенного строительства	16:16:213101:1034

2. Сведения о характеристиках объекта недвижимости с кадастровым номером : 16:16:213101:1240 :

№ п/п	Наименование характеристики	Значение характеристики
1	2	3
4.	Уникальный учетный номер кадастрового квартала, в границах которого расположены здание, сооружение, объект незавершенного строительства	16:16:213101
5.	Адрес здания, сооружения, объекта незавершенного строительства	-
5.1.	Сведения о местоположении здания, сооружения, объекта незавершенного строительства (при отсутствии адреса) в структурированном в соответствии с федеральной информационной адресной системой виде	Российская Федерация, Республика Татарстан (Татарстан), район Высокогорский, сельское поселение Дачное, садовое некоммерческое товарищество Крутушка-1
5.2.	Дополнительные сведения о местоположении	-
6.	Иные сведения	-

3. Пояснения к сведениям об объекте недвижимости с кадастровым номером 16:16:213101:1240 :

1.	-
----	---

**Описание местоположения зданий, сооружений,
объектов незавершенного строительства на земельном участке**

**1. Сведения о характерных точках контура объекта недвижимости
с кадастровым номером : 16:16:213101:1241 :**

Система координат МСК-16

Зона № 1

Обозначение характерных точек контура	Содержатся в Едином государственном реестре недвижимости			Определены в ходе выполнения комплексных кадастровых работ			Метод опреде ления коор динат	Формулы, примененные для расчета средней квадратической погрешности определения координат характерных точек (Mt), м, с подставленными в такие формулы значениями и итоговые (вычисленные) значения Mt, м
	Координаты, м		Ради ус, м	Координаты, м		Ради ус, м		
	X	Y	R	X	Y	R		
1	2	3	4	5	6	7	8	9
н7730	-	-	-	491122.99	1308189.6 5	-	Метод спутниковых геодезически х измерений (определени й)	$Mt = \sqrt{(m_0^2 + m_1^2)}$
н7740	-	-	-	491117.65	1308203.2 7	-	Метод спутниковых геодезически х измерений (определени й)	$Mt = \sqrt{(m_0^2 + m_1^2)}$
н7750	-	-	-	491108.95	1308199.9 5	-	Метод спутниковых геодезически х измерений (определени й)	$Mt = \sqrt{(m_0^2 + m_1^2)}$
н7760	-	-	-	491113.61	1308188.1 9	-	Метод спутниковых геодезически х измерений (определени й)	$Mt = \sqrt{(m_0^2 + m_1^2)}$
н7770	-	-	-	491116.53	1308189.2 5	-	Метод спутниковых геодезически х измерений (определени й)	$Mt = \sqrt{(m_0^2 + m_1^2)}$
н7780	-	-	-	491117.25	1308187.4 1	-	Метод спутниковых геодезически х измерений (определени й)	$Mt = \sqrt{(m_0^2 + m_1^2)}$
н7730	-	-	-	491122.99	1308189.6 5	-	Метод спутниковых геодезически х измерений (определени й)	$Mt = \sqrt{(m_0^2 + m_1^2)}$

2. Сведения о характеристиках объекта недвижимости с кадастровым номером : 16:16:213101:1241 :

№ п/п	Наименование характеристики	Значение характеристики
1	2	3
1.	Вид объекта недвижимости	здание
2.	Ранее присвоенный государственный учетный номер (инвентарный) здания, сооружения, объекта незавершенного строительства	-
3.	Кадастровый номер земельного участка (земельных участков), в границах которого (которых) расположены здание, сооружение, объект незавершенного строительства	16:16:213101:1042
4.	Уникальный учетный номер кадастрового квартала, в границах которого расположены здание, сооружение, объект незавершенного строительства	16:16:213101
5.	Адрес здания, сооружения, объекта незавершенного строительства	-
5.1.	Сведения о местоположении здания, сооружения, объекта незавершенного строительства (при отсутствии адреса) в структурированном в соответствии с федеральной информационной адресной системой виде	Российская Федерация, Республика Татарстан (Татарстан), район Высокогорский, сельское поселение Дачное, садовое некоммерческое товарищество Крутушка-1
5.2.	Дополнительные сведения о местоположении	-
6.	Иные сведения	-

3. Пояснения к сведениям об объекте недвижимости с кадастровым номером 16:16:213101:1241 :

1.	-

Описание местоположения зданий, сооружений, объектов незавершенного строительства на земельном участке

**1. Сведения о характерных точках контура объекта недвижимости
с кадастровым номером : 16:16:213101:1242 :**

Система координат МСК-16

Зона № 1

Обозначение характерных точек контура	Содержатся в Едином государственном реестре недвижимости			Определены в ходе выполнения комплексных кадастровых работ			Метод опреде ления коор динат	Формулы, примененные для расчета средней квадратической погрешности определения координат характерных точек (Mt), м, с подставленными в такие формулы значениями и итоговые (вычисленные) значения Mt, м
	Координаты, м		Ради ус, м	Координаты, м		Ради ус, м		
	X	Y	R	X	Y	R		
1	2	3	4	5	6	7	8	9
н7790	-	-	-	490813.18	1308242.6 9	-	Метод спутниковых геодезически х измерений (определени й)	$Mt = \sqrt{(m_0^2 + m_1^2)}$
н7800	-	-	-	490810.48	1308248.5 4	-	Метод спутниковых геодезически х измерений (определени й)	$Mt = \sqrt{(m_0^2 + m_1^2)}$
н7810	-	-	-	490802.73	1308245.0 4	-	Метод спутниковых геодезически х измерений (определени й)	$Mt = \sqrt{(m_0^2 + m_1^2)}$
н7820	-	-	-	490805.53	1308239.2 4	-	Метод спутниковых геодезически х измерений (определени й)	$Mt = \sqrt{(m_0^2 + m_1^2)}$
н7790	-	-	-	490813.18	1308242.6 9	-	Метод спутниковых геодезически х измерений (определени й)	$Mt = \sqrt{(m_0^2 + m_1^2)}$

**2. Сведения о характеристиках объекта недвижимости
с кадастровым номером : 16:16:213101:1242 :**

№ п/п	Наименование характеристики	Значение характеристики
1	2	3
1.	Вид объекта недвижимости	здание
2.	Ранее присвоенный государственный учетный номер (инвентарный) здания, сооружения, объекта незавершенного строительства	-
3.	Кадастровый номер земельного участка (земельных участков), в границах которого (которых) расположены здание, сооружение, объект незавершенного строительства	16:16:213101:1056

2. Сведения о характеристиках объекта недвижимости с кадастровым номером : 16:16:213101:1242 :

№ п/п	Наименование характеристики	Значение характеристики
1	2	3
4.	Уникальный учетный номер кадастрового квартала, в границах которого расположены здание, сооружение, объект незавершенного строительства	16:16:213101
5.	Адрес здания, сооружения, объекта незавершенного строительства	-
5.1.	Сведения о местоположении здания, сооружения, объекта незавершенного строительства (при отсутствии адреса) в структурированном в соответствии с федеральной информационной адресной системой виде	Российская Федерация, Республика Татарстан (Татарстан), район Высокогорский, сельское поселение Дачное, садовое некоммерческое товарищество Крутушка-1
5.2.	Дополнительные сведения о местоположении	-
6.	Иные сведения	-

3. Пояснения к сведениям об объекте недвижимости с кадастровым номером 16:16:213101:1242 :

1.	-
----	---

--	--

Описание местоположения зданий, сооружений, объектов незавершенного строительства на земельном участке

**1. Сведения о характерных точках контура объекта недвижимости
с кадастровым номером : 16:16:213101:1243 :**

Система координат МСК-16

Зона № 1

Обозначение характерных точек контура	Содержатся в Едином государственном реестре недвижимости			Определены в ходе выполнения комплексных кадастровых работ			Метод опреде ления коор динат	Формулы, примененные для расчета средней квадратической погрешности определения координат характерных точек (Mt), м, с подставленными в такие формулы значениями и итоговые (вычисленные) значения Mt, м
	Координаты, м		Ради ус, м	Координаты, м		Ради ус, м		
	X	Y	R	X	Y	R		
1	2	3	4	5	6	7	8	9
н7830	-	-	-	490731.09	1307964.3 4	-	Метод спутниковых геодезически х измерений (определени й)	$Mt = \sqrt{(m_0^2 + m_1^2)}$
н7840	-	-	-	490728.89	1307969.5 4	-	Метод спутниковых геодезически х измерений (определени й)	$Mt = \sqrt{(m_0^2 + m_1^2)}$
н7850	-	-	-	490722.79	1307967.0 4	-	Метод спутниковых геодезически х измерений (определени й)	$Mt = \sqrt{(m_0^2 + m_1^2)}$
н7860	-	-	-	490725.09	1307961.8 4	-	Метод спутниковых геодезически х измерений (определени й)	$Mt = \sqrt{(m_0^2 + m_1^2)}$
н7830	-	-	-	490731.09	1307964.3 4	-	Метод спутниковых геодезически х измерений (определени й)	$Mt = \sqrt{(m_0^2 + m_1^2)}$

**2. Сведения о характеристиках объекта недвижимости
с кадастровым номером : 16:16:213101:1243 :**

№ п/п	Наименование характеристики	Значение характеристики
1	2	3
1.	Вид объекта недвижимости	здание
2.	Ранее присвоенный государственный учетный номер (инвентарный) здания, сооружения, объекта незавершенного строительства	-
3.	Кадастровый номер земельного участка (земельных участков), в границах которого (которых) расположены здание, сооружение, объект незавершенного строительства	16:16:213101:1062

2. Сведения о характеристиках объекта недвижимости с кадастровым номером : 16:16:213101:1243 :

№ п/п	Наименование характеристики	Значение характеристики
1	2	3
4.	Уникальный учетный номер кадастрового квартала, в границах которого расположены здание, сооружение, объект незавершенного строительства	16:16:213101
5.	Адрес здания, сооружения, объекта незавершенного строительства	-
5.1.	Сведения о местоположении здания, сооружения, объекта незавершенного строительства (при отсутствии адреса) в структурированном в соответствии с федеральной информационной адресной системой виде	Российская Федерация, Республика Татарстан (Татарстан), район Высокогорский, сельское поселение Дачное, садовое некоммерческое товарищество Крутушка-1
5.2.	Дополнительные сведения о местоположении	-
6.	Иные сведения	-

3. Пояснения к сведениям об объекте недвижимости с кадастровым номером 16:16:213101:1243 :

1.	-
----	---

--

Описание местоположения зданий, сооружений, объектов незавершенного строительства на земельном участке

**1. Сведения о характерных точках контура объекта недвижимости
с кадастровым номером : 16:16:213101:1244 :**

Система координат МСК-16

Зона № 1

Обозначение характерных точек контура	Содержатся в Едином государственном реестре недвижимости			Определены в ходе выполнения комплексных кадастровых работ			Метод опреде ления коор динат	Формулы, примененные для расчета средней квадратической погрешности определения координат характерных точек (Mt), м, с подставленными в такие формулы значениями и итоговые (вычисленные) значения Mt, м
	Координаты, м		Ради ус, м	Координаты, м		Ради ус, м		
	X	Y	R	X	Y	R		
1	2	3	4	5	6	7	8	9
н7870	-	-	-	490995.03	1308266.7 6	-	Метод спутниковых геодезически х измерений (определени й)	$Mt = \sqrt{(m_0^2 + m_1^2)}$
н7880	-	-	-	490992.17	1308272.9 6	-	Метод спутниковых геодезически х измерений (определени й)	$Mt = \sqrt{(m_0^2 + m_1^2)}$
н7890	-	-	-	490984.35	1308269.5 4	-	Метод спутниковых геодезически х измерений (определени й)	$Mt = \sqrt{(m_0^2 + m_1^2)}$
н7900	-	-	-	490987.01	1308263.2 4	-	Метод спутниковых геодезически х измерений (определени й)	$Mt = \sqrt{(m_0^2 + m_1^2)}$
н7910	-	-	-	490991.48	1308265.2 0	-	Метод спутниковых геодезически х измерений (определени й)	$Mt = \sqrt{(m_0^2 + m_1^2)}$
н7920	-	-	-	490992.29	1308263.5 4	-	Метод спутниковых геодезически х измерений (определени й)	$Mt = \sqrt{(m_0^2 + m_1^2)}$
н7930	-	-	-	490995.25	1308264.7 0	-	Метод спутниковых геодезически х измерений (определени й)	$Mt = \sqrt{(m_0^2 + m_1^2)}$
н7940	-	-	-	490994.48	1308266.5 2	-	Метод спутниковых геодезически х измерений (определени й)	$Mt = \sqrt{(m_0^2 + m_1^2)}$

1. Сведения о характерных точках контура объекта недвижимости с кадастровым номером : 16:16:213101:1244 :

Система координат МСК-16

Зона № 1

Обозначение характерных точек контура	Содержатся в Едином государственном реестре недвижимости			Определены в ходе выполнения комплексных кадастровых работ			Метод определения координат	Формулы, примененные для расчета средней квадратической погрешности определения координат характерных точек (Mt), м, с подставленными в такие формулы значениями и итоговые (вычисленные) значения Mt, м
	Координаты, м		Радиус, м	Координаты, м		Радиус, м		
	X	Y	R	X	Y	R		
1	2	3	4	5	6	7	8	9
н7870	-	-	-	490995.03	1308266.76	-	Метод спутниковых геодезических измерений (определенный)	$Mt = \sqrt{(m_0^2 + m_1^2)}$

2. Сведения о характеристиках объекта недвижимости с кадастровым номером : 16:16:213101:1244 :

№ п/п	Наименование характеристики	Значение характеристики
1	2	3
1.	Вид объекта недвижимости	здание
2.	Ранее присвоенный государственный учетный номер (инвентарный) здания, сооружения, объекта незавершенного строительства	-
3.	Кадастровый номер земельного участка (земельных участков), в границах которого (которых) расположены здание, сооружение, объект незавершенного строительства	16:16:213101:128
4.	Уникальный учетный номер кадастрового квартала, в границах которого расположены здание, сооружение, объект незавершенного строительства	16:16:213101
5.	Адрес здания, сооружения, объекта незавершенного строительства	-
5.1.	Сведения о местоположении здания, сооружения, объекта незавершенного строительства (при отсутствии адреса) в структурированном в соответствии с федеральной информационной адресной системой виде	Российская Федерация, Республика Татарстан (Татарстан), район Высокогорский, сельское поселение Дачное, садовое некоммерческое товарищество Крутушка-1
5.2.	Дополнительные сведения о местоположении	-
6.	Иные сведения	-

3. Пояснения к сведениям об объекте недвижимости с кадастровым номером 16:16:213101:1244 :

1.	-
----	---

Описание местоположения зданий, сооружений, объектов незавершенного строительства на земельном участке

**1. Сведения о характерных точках контура объекта недвижимости
с кадастровым номером : 16:16:213101:1246 :**

Система координат МСК-16

Зона № 1

Обозначение характерных точек контура	Содержатся в Едином государственном реестре недвижимости			Определены в ходе выполнения комплексных кадастровых работ			Метод опреде ления коор динат	Формулы, примененные для расчета средней квадратической погрешности определения координат характерных точек (Mt), м, с подставленными в такие формулы значениями и итоговые (вычисленные) значения Mt, м
	Координаты, м		Ради ус, м	Координаты, м		Ради ус, м		
	X	Y	R	X	Y	R		
1	2	3	4	5	6	7	8	9
н7950	-	-	-	491282.27	1308251.3 4	-	Метод спутниковых геодезически х измерений (определени й)	$Mt = \sqrt{(m_0^2 + m_1^2)}$
н7960	-	-	-	491280.67	1308255.4 4	-	Метод спутниковых геодезически х измерений (определени й)	$Mt = \sqrt{(m_0^2 + m_1^2)}$
н7970	-	-	-	491274.27	1308253.1 4	-	Метод спутниковых геодезически х измерений (определени й)	$Mt = \sqrt{(m_0^2 + m_1^2)}$
н7980	-	-	-	491275.87	1308248.8 4	-	Метод спутниковых геодезически х измерений (определени й)	$Mt = \sqrt{(m_0^2 + m_1^2)}$
н7950	-	-	-	491282.27	1308251.3 4	-	Метод спутниковых геодезически х измерений (определени й)	$Mt = \sqrt{(m_0^2 + m_1^2)}$

**2. Сведения о характеристиках объекта недвижимости
с кадастровым номером : 16:16:213101:1246 :**

№ п/п	Наименование характеристики	Значение характеристики
1	2	3
1.	Вид объекта недвижимости	здание
2.	Ранее присвоенный государственный учетный номер (инвентарный) здания, сооружения, объекта незавершенного строительства	-
3.	Кадастровый номер земельного участка (земельных участков), в границах которого (которых) расположены здание, сооружение, объект незавершенного строительства	16:16:213101:10

2. Сведения о характеристиках объекта недвижимости с кадастровым номером : 16:16:213101:1246 :

№ п/п	Наименование характеристики	Значение характеристики
1	2	3
4.	Уникальный учетный номер кадастрового квартала, в границах которого расположены здание, сооружение, объект незавершенного строительства	16:16:213101
5.	Адрес здания, сооружения, объекта незавершенного строительства	-
5.1.	Сведения о местоположении здания, сооружения, объекта незавершенного строительства (при отсутствии адреса) в структурированном в соответствии с федеральной информационной адресной системой виде	Российская Федерация, Республика Татарстан (Татарстан), район Высокогорский, сельское поселение Дачное, садовое некоммерческое товарищество Крутушка-1
5.2.	Дополнительные сведения о местоположении	-
6.	Иные сведения	-

3. Пояснения к сведениям об объекте недвижимости с кадастровым номером 16:16:213101:1246 :

1.	-
----	---

--	--

**Описание местоположения зданий, сооружений,
объектов незавершенного строительства на земельном участке**

**1. Сведения о характерных точках контура объекта недвижимости
с кадастровым номером : 16:16:213101:1247 :**

Система координат МСК-16

Зона № 1

Обозначение характерных точек контура	Содержатся в Едином государственном реестре недвижимости			Определены в ходе выполнения комплексных кадастровых работ			Метод опреде ления коор динат	Формулы, примененные для расчета средней квадратической погрешности определения координат характерных точек (Mt), м, с подставленными в такие формулы значениями и итоговые (вычисленные) значения Mt, м
	Координаты, м		Ради ус, м	Координаты, м		Ради ус, м		
	X	Y	R	X	Y	R		
1	2	3	4	5	6	7	8	9
н799О	-	-	-	490699.96	1308169.6 3	-	Метод спутниковых геодезически х измерений (определени й)	$Mt = \sqrt{(m_0^2 + m_1^2)}$
н800О	-	-	-	490697.00	1308176.7 2	-	Метод спутниковых геодезически х измерений (определени й)	$Mt = \sqrt{(m_0^2 + m_1^2)}$
н801О	-	-	-	490692.45	1308174.7 9	-	Метод спутниковых геодезически х измерений (определени й)	$Mt = \sqrt{(m_0^2 + m_1^2)}$
н802О	-	-	-	490695.40	1308167.9 2	-	Метод спутниковых геодезически х измерений (определени й)	$Mt = \sqrt{(m_0^2 + m_1^2)}$
н799О	-	-	-	490699.96	1308169.6 3	-	Метод спутниковых геодезически х измерений (определени й)	$Mt = \sqrt{(m_0^2 + m_1^2)}$

**2. Сведения о характеристиках объекта недвижимости
с кадастровым номером : 16:16:213101:1247 :**

№ п/п	Наименование характеристики	Значение характеристики
1	2	3
1.	Вид объекта недвижимости	здание
2.	Ранее присвоенный государственный учетный номер (инвентарный) здания, сооружения, объекта незавершенного строительства	-
3.	Кадастровый номер земельного участка (земельных участков), в границах которого (которых) расположены здание, сооружение, объект незавершенного строительства	16:16:213101:1010

2. Сведения о характеристиках объекта недвижимости с кадастровым номером : 16:16:213101:1247 :

№ п/п	Наименование характеристики	Значение характеристики
1	2	3
4.	Уникальный учетный номер кадастрового квартала, в границах которого расположены здание, сооружение, объект незавершенного строительства	16:16:213101
5.	Адрес здания, сооружения, объекта незавершенного строительства	-
5.1.	Сведения о местоположении здания, сооружения, объекта незавершенного строительства (при отсутствии адреса) в структурированном в соответствии с федеральной информационной адресной системой виде	Российская Федерация, Республика Татарстан (Татарстан), район Высокогорский, сельское поселение Дачное, садовое некоммерческое товарищество Крутушка-1
5.2.	Дополнительные сведения о местоположении	-
6.	Иные сведения	-

3. Пояснения к сведениям об объекте недвижимости с кадастровым номером 16:16:213101:1247 :

1.	-
----	---

--

**Описание местоположения зданий, сооружений,
объектов незавершенного строительства на земельном участке**

**1. Сведения о характерных точках контура объекта недвижимости
с кадастровым номером : 16:16:213101:1249 :**

Система координат МСК-16

Зона № 1

Обозначение характерных точек контура	Содержатся в Едином государственном реестре недвижимости			Определены в ходе выполнения комплексных кадастровых работ			Метод опреде ления коор динат	Формулы, примененные для расчета средней квадратической погрешности определения координат характерных точек (Mt), м, с подставленными в такие формулы значениями и итоговые (вычисленные) значения Mt, м
	Координаты, м		Ради ус, м	Координаты, м		Ради ус, м		
	X	Y	R	X	Y	R		
1	2	3	4	5	6	7	8	9
н803О	-	-	-	490995.52	1308148.8 5	-	Метод спутниковых геодезически х измерений (определени й)	$Mt = \sqrt{(m_0^2 + m_1^2)}$
н804О	-	-	-	490993.68	1308153.2 1	-	Метод спутниковых геодезически х измерений (определени й)	$Mt = \sqrt{(m_0^2 + m_1^2)}$
н805О	-	-	-	490987.46	1308150.8 5	-	Метод спутниковых геодезически х измерений (определени й)	$Mt = \sqrt{(m_0^2 + m_1^2)}$
н806О	-	-	-	490989.36	1308146.3 7	-	Метод спутниковых геодезически х измерений (определени й)	$Mt = \sqrt{(m_0^2 + m_1^2)}$
н803О	-	-	-	490995.52	1308148.8 5	-	Метод спутниковых геодезически х измерений (определени й)	$Mt = \sqrt{(m_0^2 + m_1^2)}$

**2. Сведения о характеристиках объекта недвижимости
с кадастровым номером : 16:16:213101:1249 :**

№ п/п	Наименование характеристики	Значение характеристики
1	2	3
1.	Вид объекта недвижимости	здание
2.	Ранее присвоенный государственный учетный номер (инвентарный) здания, сооружения, объекта незавершенного строительства	-
3.	Кадастровый номер земельного участка (земельных участков), в границах которого (которых) расположены здание, сооружение, объект незавершенного строительства	16:16:213101:147

2. Сведения о характеристиках объекта недвижимости с кадастровым номером : 16:16:213101:1249 :

№ п/п	Наименование характеристики	Значение характеристики
1	2	3
4.	Уникальный учетный номер кадастрового квартала, в границах которого расположены здание, сооружение, объект незавершенного строительства	16:16:213101
5.	Адрес здания, сооружения, объекта незавершенного строительства	-
5.1.	Сведения о местоположении здания, сооружения, объекта незавершенного строительства (при отсутствии адреса) в структурированном в соответствии с федеральной информационной адресной системой виде	Российская Федерация, Республика Татарстан (Татарстан), район Высокогорский, сельское поселение Дачное, садовое некоммерческое товарищество Крутушка-1
5.2.	Дополнительные сведения о местоположении	-
6.	Иные сведения	-

3. Пояснения к сведениям об объекте недвижимости с кадастровым номером 16:16:213101:1249 :

1.	-

**Описание местоположения зданий, сооружений,
объектов незавершенного строительства на земельном участке**

**1. Сведения о характерных точках контура объекта недвижимости
с кадастровым номером : 16:16:213101:1250 :**

Система координат МСК-16

Зона № 1

Обозначение характерных точек контура	Содержатся в Едином государственном реестре недвижимости			Определены в ходе выполнения комплексных кадастровых работ			Метод опреде ления коор динат	Формулы, примененные для расчета средней квадратической погрешности определения координат характерных точек (Mt), м, с подставленными в такие формулы значениями и итоговые (вычисленные) значения Mt, м
	Координаты, м		Ради ус, м	Координаты, м		Ради ус, м		
	X	Y	R	X	Y	R		
1	2	3	4	5	6	7	8	9
н807О	-	-	-	490948.78	1308301.4 9	-	Метод спутниковых геодезически х измерений (определени й)	$Mt = \sqrt{(m_0^2 + m_1^2)}$
н808О	-	-	-	490946.60	1308306.4 7	-	Метод спутниковых геодезически х измерений (определени й)	$Mt = \sqrt{(m_0^2 + m_1^2)}$
н809О	-	-	-	490941.62	1308304.3 3	-	Метод спутниковых геодезически х измерений (определени й)	$Mt = \sqrt{(m_0^2 + m_1^2)}$
н810О	-	-	-	490943.76	1308299.3 5	-	Метод спутниковых геодезически х измерений (определени й)	$Mt = \sqrt{(m_0^2 + m_1^2)}$
н807О	-	-	-	490948.78	1308301.4 9	-	Метод спутниковых геодезически х измерений (определени й)	$Mt = \sqrt{(m_0^2 + m_1^2)}$

**2. Сведения о характеристиках объекта недвижимости
с кадастровым номером : 16:16:213101:1250 :**

№ п/п	Наименование характеристики	Значение характеристики
1	2	3
1.	Вид объекта недвижимости	здание
2.	Ранее присвоенный государственный учетный номер (инвентарный) здания, сооружения, объекта незавершенного строительства	-
3.	Кадастровый номер земельного участка (земельных участков), в границах которого (которых) расположены здание, сооружение, объект незавершенного строительства	16:16:213101:153

2. Сведения о характеристиках объекта недвижимости с кадастровым номером : 16:16:213101:1250 :

№ п/п	Наименование характеристики	Значение характеристики
1	2	3
4.	Уникальный учетный номер кадастрового квартала, в границах которого расположены здание, сооружение, объект незавершенного строительства	16:16:213101
5.	Адрес здания, сооружения, объекта незавершенного строительства	-
5.1.	Сведения о местоположении здания, сооружения, объекта незавершенного строительства (при отсутствии адреса) в структурированном в соответствии с федеральной информационной адресной системой виде	Российская Федерация, Республика Татарстан (Татарстан), район Высокогорский, сельское поселение Дачное, садовое некоммерческое товарищество Крутушка-1
5.2.	Дополнительные сведения о местоположении	-
6.	Иные сведения	-

3. Пояснения к сведениям об объекте недвижимости с кадастровым номером 16:16:213101:1250 :

1.	-
----	---

**Описание местоположения зданий, сооружений,
объектов незавершенного строительства на земельном участке**

**1. Сведения о характерных точках контура объекта недвижимости
с кадастровым номером : 16:16:213101:1251 :**

Система координат МСК-16

Зона № 1

Обозначение характерных точек контура	Содержатся в Едином государственном реестре недвижимости			Определены в ходе выполнения комплексных кадастровых работ			Метод опреде ления коор динат	Формулы, примененные для расчета средней квадратической погрешности определения координат характерных точек (Mt), м, с подставленными в такие формулы значениями и итоговые (вычисленные) значения Mt, м
	Координаты, м		Ради ус, м	Координаты, м		Ради ус, м		
	X	Y	R	X	Y	R		
1	2	3	4	5	6	7	8	9
н8110	-	-	-	490928.44	1308302.5 9	-	Метод спутниковых геодезически х измерений (определени й)	$Mt = \sqrt{(m_0^2 + m_1^2)}$
н8120	-	-	-	490925.58	1308308.8 1	-	Метод спутниковых геодезически х измерений (определени й)	$Mt = \sqrt{(m_0^2 + m_1^2)}$
н8130	-	-	-	490918.40	1308305.7 9	-	Метод спутниковых геодезически х измерений (определени й)	$Mt = \sqrt{(m_0^2 + m_1^2)}$
н8140	-	-	-	490921.24	1308299.4 9	-	Метод спутниковых геодезически х измерений (определени й)	$Mt = \sqrt{(m_0^2 + m_1^2)}$
н8110	-	-	-	490928.44	1308302.5 9	-	Метод спутниковых геодезически х измерений (определени й)	$Mt = \sqrt{(m_0^2 + m_1^2)}$

**2. Сведения о характеристиках объекта недвижимости
с кадастровым номером : 16:16:213101:1251 :**

№ п/п	Наименование характеристики	Значение характеристики
1	2	3
1.	Вид объекта недвижимости	здание
2.	Ранее присвоенный государственный учетный номер (инвентарный) здания, сооружения, объекта незавершенного строительства	-
3.	Кадастровый номер земельного участка (земельных участков), в границах которого (которых) расположены здание, сооружение, объект незавершенного строительства	16:16:213101:153

2. Сведения о характеристиках объекта недвижимости с кадастровым номером : 16:16:213101:1251 :

№ п/п	Наименование характеристики	Значение характеристики
1	2	3
4.	Уникальный учетный номер кадастрового квартала, в границах которого расположены здание, сооружение, объект незавершенного строительства	16:16:213101
5.	Адрес здания, сооружения, объекта незавершенного строительства	-
5.1.	Сведения о местоположении здания, сооружения, объекта незавершенного строительства (при отсутствии адреса) в структурированном в соответствии с федеральной информационной адресной системой виде	Российская Федерация, Республика Татарстан (Татарстан), район Высокогорский, сельское поселение Дачное, садовое некоммерческое товарищество Крутушка-1
5.2.	Дополнительные сведения о местоположении	-
6.	Иные сведения	-

3. Пояснения к сведениям об объекте недвижимости с кадастровым номером 16:16:213101:1251 :

1.	-
----	---

--

**Описание местоположения зданий, сооружений,
объектов незавершенного строительства на земельном участке**

**1. Сведения о характерных точках контура объекта недвижимости
с кадастровым номером : 16:16:213101:1252 :**

Система координат МСК-16

Зона № 1

Обозначение характерных точек контура	Содержатся в Едином государственном реестре недвижимости			Определены в ходе выполнения комплексных кадастровых работ			Метод опреде ления коор динат	Формулы, примененные для расчета средней квадратической погрешности определения координат характерных точек (Mt), м, с подставленными в такие формулы значениями и итоговые (вычисленные) значения Mt, м
	Координаты, м		Ради ус, м	Координаты, м		Ради ус, м		
	X	Y	R	X	Y	R		
1	2	3	4	5	6	7	8	9
н8150	-	-	-	491016.30	1308060.9 4	-	Метод спутниковых геодезически х измерений (определени й)	$Mt = \sqrt{(m_0^2 + m_1^2)}$
н8160	-	-	-	491015.02	1308064.0 6	-	Метод спутниковых геодезически х измерений (определени й)	$Mt = \sqrt{(m_0^2 + m_1^2)}$
н8170	-	-	-	491011.70	1308062.6 6	-	Метод спутниковых геодезически х измерений (определени й)	$Mt = \sqrt{(m_0^2 + m_1^2)}$
н8180	-	-	-	491013.00	1308059.3 8	-	Метод спутниковых геодезически х измерений (определени й)	$Mt = \sqrt{(m_0^2 + m_1^2)}$
н8150	-	-	-	491016.30	1308060.9 4	-	Метод спутниковых геодезически х измерений (определени й)	$Mt = \sqrt{(m_0^2 + m_1^2)}$

**2. Сведения о характеристиках объекта недвижимости
с кадастровым номером : 16:16:213101:1252 :**

№ п/п	Наименование характеристики	Значение характеристики
1	2	3
1.	Вид объекта недвижимости	здание
2.	Ранее присвоенный государственный учетный номер (инвентарный) здания, сооружения, объекта незавершенного строительства	-
3.	Кадастровый номер земельного участка (земельных участков), в границах которого (которых) расположены здание, сооружение, объект незавершенного строительства	16:16:213101:167

2. Сведения о характеристиках объекта недвижимости с кадастровым номером : 16:16:213101:1252 :

№ п/п	Наименование характеристики	Значение характеристики
1	2	3
4.	Уникальный учетный номер кадастрового квартала, в границах которого расположены здание, сооружение, объект незавершенного строительства	16:16:213101
5.	Адрес здания, сооружения, объекта незавершенного строительства	-
5.1.	Сведения о местоположении здания, сооружения, объекта незавершенного строительства (при отсутствии адреса) в структурированном в соответствии с федеральной информационной адресной системой виде	Российская Федерация, Республика Татарстан (Татарстан), район Высокогорский, сельское поселение Дачное, садовое некоммерческое товарищество Крутушка-1
5.2.	Дополнительные сведения о местоположении	-
6.	Иные сведения	-

3. Пояснения к сведениям об объекте недвижимости с кадастровым номером 16:16:213101:1252 :

1.	-
----	---

**Описание местоположения зданий, сооружений,
объектов незавершенного строительства на земельном участке**

**1. Сведения о характерных точках контура объекта недвижимости
с кадастровым номером : 16:16:213101:1253 :**

Система координат МСК-16

Зона № 1

Обозначение характерных точек контура	Содержатся в Едином государственном реестре недвижимости			Определены в ходе выполнения комплексных кадастровых работ			Метод опреде ления коор динат	Формулы, примененные для расчета средней квадратической погрешности определения координат характерных точек (Mt), м, с подставленными в такие формулы значениями и итоговые (вычисленные) значения Mt, м
	Координаты, м		Ради ус, м	Координаты, м		Ради ус, м		
	X	Y	R	X	Y	R		
1	2	3	4	5	6	7	8	9
н8190	-	-	-	491000.25	1307722.5 9	-	Метод спутниковых геодезически х измерений (определени й)	$Mt = \sqrt{(m_0^2 + m_1^2)}$
н8200	-	-	-	490999.90	1307727.9 3	-	Метод спутниковых геодезически х измерений (определени й)	$Mt = \sqrt{(m_0^2 + m_1^2)}$
н8210	-	-	-	490994.09	1307727.6 6	-	Метод спутниковых геодезически х измерений (определени й)	$Mt = \sqrt{(m_0^2 + m_1^2)}$
н8220	-	-	-	490994.45	1307722.2 5	-	Метод спутниковых геодезически х измерений (определени й)	$Mt = \sqrt{(m_0^2 + m_1^2)}$
н8190	-	-	-	491000.25	1307722.5 9	-	Метод спутниковых геодезически х измерений (определени й)	$Mt = \sqrt{(m_0^2 + m_1^2)}$

**2. Сведения о характеристиках объекта недвижимости
с кадастровым номером : 16:16:213101:1253 :**

№ п/п	Наименование характеристики	Значение характеристики
1	2	3
1.	Вид объекта недвижимости	здание
2.	Ранее присвоенный государственный учетный номер (инвентарный) здания, сооружения, объекта незавершенного строительства	-
3.	Кадастровый номер земельного участка (земельных участков), в границах которого (которых) расположены здание, сооружение, объект незавершенного строительства	16:16:213101:472

2. Сведения о характеристиках объекта недвижимости с кадастровым номером : 16:16:213101:1253 :

№ п/п	Наименование характеристики	Значение характеристики
1	2	3
4.	Уникальный учетный номер кадастрового квартала, в границах которого расположены здание, сооружение, объект незавершенного строительства	16:16:213101
5.	Адрес здания, сооружения, объекта незавершенного строительства	-
5.1.	Сведения о местоположении здания, сооружения, объекта незавершенного строительства (при отсутствии адреса) в структурированном в соответствии с федеральной информационной адресной системой виде	Российская Федерация, Республика Татарстан (Татарстан), район Высокогорский, сельское поселение Дачное, садовое некоммерческое товарищество Крутушка-1
5.2.	Дополнительные сведения о местоположении	-
6.	Иные сведения	-

3. Пояснения к сведениям об объекте недвижимости с кадастровым номером 16:16:213101:1253 :

1.	-
----	---

**Описание местоположения зданий, сооружений,
объектов незавершенного строительства на земельном участке**

**1. Сведения о характерных точках контура объекта недвижимости
с кадастровым номером : 16:16:213101:1254 :**

Система координат МСК-16

Зона № 1

Обозначение характерных точек контура	Содержатся в Едином государственном реестре недвижимости			Определены в ходе выполнения комплексных кадастровых работ			Метод опреде ления коор динат	Формулы, примененные для расчета средней квадратической погрешности определения координат характерных точек (Mt), м, с подставленными в такие формулы значениями и итоговые (вычисленные) значения Mt, м
	Координаты, м		Ради ус, м	Координаты, м		Ради ус, м		
	X	Y	R	X	Y	R		
1	2	3	4	5	6	7	8	9
н823О	-	-	-	490827.08	1308205.5 4	-	Метод спутниковых геодезически х измерений (определени й)	$Mt = \sqrt{(m_0^2 + m_1^2)}$
н824О	-	-	-	490824.63	1308210.2 4	-	Метод спутниковых геодезически х измерений (определени й)	$Mt = \sqrt{(m_0^2 + m_1^2)}$
н825О	-	-	-	490819.63	1308207.7 9	-	Метод спутниковых геодезически х измерений (определени й)	$Mt = \sqrt{(m_0^2 + m_1^2)}$
н826О	-	-	-	490822.03	1308203.0 4	-	Метод спутниковых геодезически х измерений (определени й)	$Mt = \sqrt{(m_0^2 + m_1^2)}$
н823О	-	-	-	490827.08	1308205.5 4	-	Метод спутниковых геодезически х измерений (определени й)	$Mt = \sqrt{(m_0^2 + m_1^2)}$

**2. Сведения о характеристиках объекта недвижимости
с кадастровым номером : 16:16:213101:1254 :**

№ п/п	Наименование характеристики	Значение характеристики
1	2	3
1.	Вид объекта недвижимости	здание
2.	Ранее присвоенный государственный учетный номер (инвентарный) здания, сооружения, объекта незавершенного строительства	-
3.	Кадастровый номер земельного участка (земельных участков), в границах которого (которых) расположены здание, сооружение, объект незавершенного строительства	16:16:213101:470

2. Сведения о характеристиках объекта недвижимости с кадастровым номером : 16:16:213101:1254 :

№ п/п	Наименование характеристики	Значение характеристики
1	2	3
4.	Уникальный учетный номер кадастрового квартала, в границах которого расположены здание, сооружение, объект незавершенного строительства	16:16:213101
5.	Адрес здания, сооружения, объекта незавершенного строительства	-
5.1.	Сведения о местоположении здания, сооружения, объекта незавершенного строительства (при отсутствии адреса) в структурированном в соответствии с федеральной информационной адресной системой виде	Российская Федерация, Республика Татарстан (Татарстан), район Высокогорский, сельское поселение Дачное, садовое некоммерческое товарищество Крутушка-1
5.2.	Дополнительные сведения о местоположении	-
6.	Иные сведения	-

3. Пояснения к сведениям об объекте недвижимости с кадастровым номером 16:16:213101:1254 :

1.	-
----	---

**Описание местоположения зданий, сооружений,
объектов незавершенного строительства на земельном участке**

**1. Сведения о характерных точках контура объекта недвижимости
с кадастровым номером : 16:16:213101:1255 :**

Система координат МСК-16

Зона № 1

Обозначение характерных точек контура	Содержатся в Едином государственном реестре недвижимости			Определены в ходе выполнения комплексных кадастровых работ			Метод опреде ления коор динат	Формулы, примененные для расчета средней квадратической погрешности определения координат характерных точек (Mt), м, с подставленными в такие формулы значениями и итоговые (вычисленные) значения Mt, м
	Координаты, м		Ради ус, м	Координаты, м		Ради ус, м		
	X	Y	R	X	Y	R		
1	2	3	4	5	6	7	8	9
н8270	-	-	-	490840.01	1307808.6 2	-	Метод спутниковых геодезически х измерений (определени й)	$Mt = \sqrt{(m_0^2 + m_1^2)}$
н8280	-	-	-	490838.15	1307813.4 0	-	Метод спутниковых геодезически х измерений (определени й)	$Mt = \sqrt{(m_0^2 + m_1^2)}$
н8290	-	-	-	490832.81	1307811.3 4	-	Метод спутниковых геодезически х измерений (определени й)	$Mt = \sqrt{(m_0^2 + m_1^2)}$
н8300	-	-	-	490834.71	1307806.5 8	-	Метод спутниковых геодезически х измерений (определени й)	$Mt = \sqrt{(m_0^2 + m_1^2)}$
н8270	-	-	-	490840.01	1307808.6 2	-	Метод спутниковых геодезически х измерений (определени й)	$Mt = \sqrt{(m_0^2 + m_1^2)}$

**2. Сведения о характеристиках объекта недвижимости
с кадастровым номером : 16:16:213101:1255 :**

№ п/п	Наименование характеристики	Значение характеристики
1	2	3
1.	Вид объекта недвижимости	здание
2.	Ранее присвоенный государственный учетный номер (инвентарный) здания, сооружения, объекта незавершенного строительства	-
3.	Кадастровый номер земельного участка (земельных участков), в границах которого (которых) расположены здание, сооружение, объект незавершенного строительства	16:16:213101:356

2. Сведения о характеристиках объекта недвижимости с кадастровым номером : 16:16:213101:1255 :

№ п/п	Наименование характеристики	Значение характеристики
1	2	3
4.	Уникальный учетный номер кадастрового квартала, в границах которого расположены здание, сооружение, объект незавершенного строительства	16:16:213101
5.	Адрес здания, сооружения, объекта незавершенного строительства	-
5.1.	Сведения о местоположении здания, сооружения, объекта незавершенного строительства (при отсутствии адреса) в структурированном в соответствии с федеральной информационной адресной системой виде	Российская Федерация, Республика Татарстан (Татарстан), район Высокогорский, сельское поселение Дачное, садовое некоммерческое товарищество Крутушка-1
5.2.	Дополнительные сведения о местоположении	-
6.	Иные сведения	-

3. Пояснения к сведениям об объекте недвижимости с кадастровым номером 16:16:213101:1255 :

1.	-
----	---

**Описание местоположения зданий, сооружений,
объектов незавершенного строительства на земельном участке**

**1. Сведения о характерных точках контура объекта недвижимости
с кадастровым номером : 16:16:213101:1258 :**

Система координат МСК-16

Зона № 1

Обозначение характерных точек контура	Содержатся в Едином государственном реестре недвижимости			Определены в ходе выполнения комплексных кадастровых работ			Метод опреде ления коор динат	Формулы, примененные для расчета средней квадратической погрешности определения координат характерных точек (Mt), м, с подставленными в такие формулы значениями и итоговые (вычисленные) значения Mt, м
	Координаты, м		Ради ус, м	Координаты, м		Ради ус, м		
	X	Y	R	X	Y	R		
1	2	3	4	5	6	7	8	9
н831О	-	-	-	491040.08	1307709.1 2	-	Метод спутниковых геодезически х измерений (определени й)	$Mt = \sqrt{(m_0^2 + m_1^2)}$
н832О	-	-	-	491039.36	1307718.5 2	-	Метод спутниковых геодезически х измерений (определени й)	$Mt = \sqrt{(m_0^2 + m_1^2)}$
н833О	-	-	-	491029.24	1307717.7 2	-	Метод спутниковых геодезически х измерений (определени й)	$Mt = \sqrt{(m_0^2 + m_1^2)}$
н834О	-	-	-	491030.06	1307708.2 8	-	Метод спутниковых геодезически х измерений (определени й)	$Mt = \sqrt{(m_0^2 + m_1^2)}$
н831О	-	-	-	491040.08	1307709.1 2	-	Метод спутниковых геодезически х измерений (определени й)	$Mt = \sqrt{(m_0^2 + m_1^2)}$

**2. Сведения о характеристиках объекта недвижимости
с кадастровым номером : 16:16:213101:1258 :**

№ п/п	Наименование характеристики	Значение характеристики
1	2	3
1.	Вид объекта недвижимости	здание
2.	Ранее присвоенный государственный учетный номер (инвентарный) здания, сооружения, объекта незавершенного строительства	-
3.	Кадастровый номер земельного участка (земельных участков), в границах которого (которых) расположены здание, сооружение, объект незавершенного строительства	16:16:213101:485

2. Сведения о характеристиках объекта недвижимости с кадастровым номером : 16:16:213101:1258 :

№ п/п	Наименование характеристики	Значение характеристики
1	2	3
4.	Уникальный учетный номер кадастрового квартала, в границах которого расположены здание, сооружение, объект незавершенного строительства	16:16:213101
5.	Адрес здания, сооружения, объекта незавершенного строительства	-
5.1.	Сведения о местоположении здания, сооружения, объекта незавершенного строительства (при отсутствии адреса) в структурированном в соответствии с федеральной информационной адресной системой виде	Российская Федерация, Республика Татарстан (Татарстан), район Высокогорский, сельское поселение Дачное, садовое некоммерческое товарищество Крутушка-1
5.2.	Дополнительные сведения о местоположении	-
6.	Иные сведения	-

3. Пояснения к сведениям об объекте недвижимости с кадастровым номером 16:16:213101:1258 :

1.	-
----	---

**Описание местоположения зданий, сооружений,
объектов незавершенного строительства на земельном участке**

**1. Сведения о характерных точках контура объекта недвижимости
с кадастровым номером : 16:16:213101:1261 :**

Система координат МСК-16

Зона № 1

Обозначение характерных точек контура	Содержатся в Едином государственном реестре недвижимости			Определены в ходе выполнения комплексных кадастровых работ			Метод опреде ления коор динат	Формулы, примененные для расчета средней квадратической погрешности определения координат характерных точек (Mt), м, с подставленными в такие формулы значениями и итоговые (вычисленные) значения Mt, м
	Координаты, м		Ради ус, м	Координаты, м		Ради ус, м		
	X	Y	R	X	Y	R		
1	2	3	4	5	6	7	8	9
н8350	-	-	-	490781.79	1307785.7 8	-	Метод спутниковых геодезически х измерений (определени й)	$Mt = \sqrt{(m_0^2 + m_1^2)}$
н8360	-	-	-	490778.22	1307794.2 5	-	Метод спутниковых геодезически х измерений (определени й)	$Mt = \sqrt{(m_0^2 + m_1^2)}$
н8370	-	-	-	490773.02	1307792.1 2	-	Метод спутниковых геодезически х измерений (определени й)	$Mt = \sqrt{(m_0^2 + m_1^2)}$
н8380	-	-	-	490776.78	1307783.4 6	-	Метод спутниковых геодезически х измерений (определени й)	$Mt = \sqrt{(m_0^2 + m_1^2)}$
н8350	-	-	-	490781.79	1307785.7 8	-	Метод спутниковых геодезически х измерений (определени й)	$Mt = \sqrt{(m_0^2 + m_1^2)}$

**2. Сведения о характеристиках объекта недвижимости
с кадастровым номером : 16:16:213101:1261 :**

№ п/п	Наименование характеристики	Значение характеристики
1	2	3
1.	Вид объекта недвижимости	здание
2.	Ранее присвоенный государственный учетный номер (инвентарный) здания, сооружения, объекта незавершенного строительства	-
3.	Кадастровый номер земельного участка (земельных участков), в границах которого (которых) расположены здание, сооружение, объект незавершенного строительства	16:16:213101:501

2. Сведения о характеристиках объекта недвижимости с кадастровым номером : 16:16:213101:1261 :

№ п/п	Наименование характеристики	Значение характеристики
1	2	3
4.	Уникальный учетный номер кадастрового квартала, в границах которого расположены здание, сооружение, объект незавершенного строительства	16:16:213101
5.	Адрес здания, сооружения, объекта незавершенного строительства	-
5.1.	Сведения о местоположении здания, сооружения, объекта незавершенного строительства (при отсутствии адреса) в структурированном в соответствии с федеральной информационной адресной системой виде	Российская Федерация, Республика Татарстан (Татарстан), район Высокогорский, сельское поселение Дачное, садовое некоммерческое товарищество Крутушка-1
5.2.	Дополнительные сведения о местоположении	-
6.	Иные сведения	-

3. Пояснения к сведениям об объекте недвижимости с кадастровым номером 16:16:213101:1261 :

1.	-
----	---

Описание местоположения зданий, сооружений, объектов незавершенного строительства на земельном участке

**1. Сведения о характерных точках контура объекта недвижимости
с кадастровым номером : 16:16:213101:1262 :**

Система координат МСК-16

Зона № 1

Обозначение характерных точек контура	Содержатся в Едином государственном реестре недвижимости			Определены в ходе выполнения комплексных кадастровых работ			Метод опреде ления коор динат	Формулы, примененные для расчета средней квадратической погрешности определения координат характерных точек (Mt), м, с подставленными в такие формулы значениями и итоговые (вычисленные) значения Mt, м
	Координаты, м		Ради ус, м	Координаты, м		Ради ус, м		
	X	Y	R	X	Y	R		
1	2	3	4	5	6	7	8	9
н8390	-	-	-	490712.97	1307944.2 0	-	Метод спутниковых геодезически х измерений (определени й)	$Mt = \sqrt{(m_0^2 + m_1^2)}$
н8400	-	-	-	490710.02	1307950.5 0	-	Метод спутниковых геодезически х измерений (определени й)	$Mt = \sqrt{(m_0^2 + m_1^2)}$
н8410	-	-	-	490704.82	1307948.1 0	-	Метод спутниковых геодезически х измерений (определени й)	$Mt = \sqrt{(m_0^2 + m_1^2)}$
н8420	-	-	-	490707.87	1307941.6 0	-	Метод спутниковых геодезически х измерений (определени й)	$Mt = \sqrt{(m_0^2 + m_1^2)}$
н8390	-	-	-	490712.97	1307944.2 0	-	Метод спутниковых геодезически х измерений (определени й)	$Mt = \sqrt{(m_0^2 + m_1^2)}$

**2. Сведения о характеристиках объекта недвижимости
с кадастровым номером : 16:16:213101:1262 :**

№ п/п	Наименование характеристики	Значение характеристики
1	2	3
1.	Вид объекта недвижимости	здание
2.	Ранее присвоенный государственный учетный номер (инвентарный) здания, сооружения, объекта незавершенного строительства	-
3.	Кадастровый номер земельного участка (земельных участков), в границах которого (которых) расположены здание, сооружение, объект незавершенного строительства	16:16:213101:406

2. Сведения о характеристиках объекта недвижимости с кадастровым номером : 16:16:213101:1262 :

№ п/п	Наименование характеристики	Значение характеристики
1	2	3
4.	Уникальный учетный номер кадастрового квартала, в границах которого расположены здание, сооружение, объект незавершенного строительства	16:16:213101
5.	Адрес здания, сооружения, объекта незавершенного строительства	-
5.1.	Сведения о местоположении здания, сооружения, объекта незавершенного строительства (при отсутствии адреса) в структурированном в соответствии с федеральной информационной адресной системой виде	Российская Федерация, Республика Татарстан (Татарстан), район Высокогорский, сельское поселение Дачное, садовое некоммерческое товарищество Крутушка-1
5.2.	Дополнительные сведения о местоположении	-
6.	Иные сведения	-

3. Пояснения к сведениям об объекте недвижимости с кадастровым номером 16:16:213101:1262 :

1.	-
----	---

**Описание местоположения зданий, сооружений,
объектов незавершенного строительства на земельном участке**

**1. Сведения о характерных точках контура объекта недвижимости
с кадастровым номером : 16:16:213101:1263 :**

Система координат МСК-16

Зона № 1

Обозначение характерных точек контура	Содержатся в Едином государственном реестре недвижимости			Определены в ходе выполнения комплексных кадастровых работ			Метод опреде ления коор динат	Формулы, примененные для расчета средней квадратической погрешности определения координат характерных точек (Mt), м, с подставленными в такие формулы значениями и итоговые (вычисленные) значения Mt, м
	Координаты, м		Ради ус, м	Координаты, м		Ради ус, м		
	X	Y	R	X	Y	R		
1	2	3	4	5	6	7	8	9
н8430	-	-	-	490730.08	1307802.1 7	-	Метод спутниковых геодезически х измерений (определени й)	$Mt = \sqrt{(m_0^2 + m_1^2)}$
н8440	-	-	-	490727.92	1307807.5 7	-	Метод спутниковых геодезически х измерений (определени й)	$Mt = \sqrt{(m_0^2 + m_1^2)}$
н8450	-	-	-	490722.54	1307805.4 9	-	Метод спутниковых геодезически х измерений (определени й)	$Mt = \sqrt{(m_0^2 + m_1^2)}$
н8460	-	-	-	490724.70	1307800.0 3	-	Метод спутниковых геодезически х измерений (определени й)	$Mt = \sqrt{(m_0^2 + m_1^2)}$
н8430	-	-	-	490730.08	1307802.1 7	-	Метод спутниковых геодезически х измерений (определени й)	$Mt = \sqrt{(m_0^2 + m_1^2)}$

**2. Сведения о характеристиках объекта недвижимости
с кадастровым номером : 16:16:213101:1263 :**

№ п/п	Наименование характеристики	Значение характеристики
1	2	3
1.	Вид объекта недвижимости	здание
2.	Ранее присвоенный государственный учетный номер (инвентарный) здания, сооружения, объекта незавершенного строительства	-
3.	Кадастровый номер земельного участка (земельных участков), в границах которого (которых) расположены здание, сооружение, объект незавершенного строительства	16:16:213101:422

2. Сведения о характеристиках объекта недвижимости с кадастровым номером : 16:16:213101:1263 :

№ п/п	Наименование характеристики	Значение характеристики
1	2	3
4.	Уникальный учетный номер кадастрового квартала, в границах которого расположены здание, сооружение, объект незавершенного строительства	16:16:213101
5.	Адрес здания, сооружения, объекта незавершенного строительства	-
5.1.	Сведения о местоположении здания, сооружения, объекта незавершенного строительства (при отсутствии адреса) в структурированном в соответствии с федеральной информационной адресной системой виде	Российская Федерация, Республика Татарстан (Татарстан), район Высокогорский, сельское поселение Дачное, садовое некоммерческое товарищество Крутушка-1
5.2.	Дополнительные сведения о местоположении	-
6.	Иные сведения	-

3. Пояснения к сведениям об объекте недвижимости с кадастровым номером 16:16:213101:1263 :

1.	-
----	---

Описание местоположения зданий, сооружений, объектов незавершенного строительства на земельном участке

**1. Сведения о характерных точках контура объекта недвижимости
с кадастровым номером : 16:16:213101:1265 :**

Система координат МСК-16

Зона № 1

Обозначение характерных точек контура	Содержатся в Едином государственном реестре недвижимости			Определены в ходе выполнения комплексных кадастровых работ			Метод опреде ления коор динат	Формулы, примененные для расчета средней квадратической погрешности определения координат характерных точек (Mt), м, с подставленными в такие формулы значениями и итоговые (вычисленные) значения Mt, м
	Координаты, м		Ради ус, м	Координаты, м		Ради ус, м		
	X	Y	R	X	Y	R		
1	2	3	4	5	6	7	8	9
н8470	-	-	-	490560.88	1308001.0 7	-	Метод спутниковых геодезически х измерений (определени й)	$Mt = \sqrt{(m_0^2 + m_1^2)}$
н8480	-	-	-	490559.18	1308006.3 7	-	Метод спутниковых геодезически х измерений (определени й)	$Mt = \sqrt{(m_0^2 + m_1^2)}$
н8490	-	-	-	490552.18	1308003.9 7	-	Метод спутниковых геодезически х измерений (определени й)	$Mt = \sqrt{(m_0^2 + m_1^2)}$
н8500	-	-	-	490554.33	1307998.8 7	-	Метод спутниковых геодезически х измерений (определени й)	$Mt = \sqrt{(m_0^2 + m_1^2)}$
н8470	-	-	-	490560.88	1308001.0 7	-	Метод спутниковых геодезически х измерений (определени й)	$Mt = \sqrt{(m_0^2 + m_1^2)}$

**2. Сведения о характеристиках объекта недвижимости
с кадастровым номером : 16:16:213101:1265 :**

№ п/п	Наименование характеристики	Значение характеристики
1	2	3
1.	Вид объекта недвижимости	здание
2.	Ранее присвоенный государственный учетный номер (инвентарный) здания, сооружения, объекта незавершенного строительства	-
3.	Кадастровый номер земельного участка (земельных участков), в границах которого (которых) расположены здание, сооружение, объект незавершенного строительства	16:16:213101:450

2. Сведения о характеристиках объекта недвижимости с кадастровым номером : 16:16:213101:1265 :

№ п/п	Наименование характеристики	Значение характеристики
1	2	3
4.	Уникальный учетный номер кадастрового квартала, в границах которого расположены здание, сооружение, объект незавершенного строительства	16:16:213101
5.	Адрес здания, сооружения, объекта незавершенного строительства	-
5.1.	Сведения о местоположении здания, сооружения, объекта незавершенного строительства (при отсутствии адреса) в структурированном в соответствии с федеральной информационной адресной системой виде	Российская Федерация, Республика Татарстан (Татарстан), район Высокогорский, сельское поселение Дачное, садовое некоммерческое товарищество Крутушка-1
5.2.	Дополнительные сведения о местоположении	-
6.	Иные сведения	-

3. Пояснения к сведениям об объекте недвижимости с кадастровым номером 16:16:213101:1265 :

1.	-
----	---

--

**Описание местоположения зданий, сооружений,
объектов незавершенного строительства на земельном участке**

**1. Сведения о характерных точках контура объекта недвижимости
с кадастровым номером : 16:16:213101:1266 :**

Система координат МСК-16

Зона № 1

Обозначение характерных точек контура	Содержатся в Едином государственном реестре недвижимости			Определены в ходе выполнения комплексных кадастровых работ			Метод опреде ления коор динат	Формулы, примененные для расчета средней квадратической погрешности определения координат характерных точек (Mt), м, с подставленными в такие формулы значениями и итоговые (вычисленные) значения Mt, м
	Координаты, м		Ради ус, м	Координаты, м		Ради ус, м		
	X	Y	R	X	Y	R		
1	2	3	4	5	6	7	8	9
н851О	-	-	-	490555.44	1307950.6 2	-	Метод спутниковых геодезически х измерений (определени й)	$Mt = \sqrt{(m_0^2 + m_1^2)}$
н852О	-	-	-	490553.90	1307956.1 2	-	Метод спутниковых геодезически х измерений (определени й)	$Mt = \sqrt{(m_0^2 + m_1^2)}$
н853О	-	-	-	490548.50	1307954.5 2	-	Метод спутниковых геодезически х измерений (определени й)	$Mt = \sqrt{(m_0^2 + m_1^2)}$
н854О	-	-	-	490549.90	1307949.0 8	-	Метод спутниковых геодезически х измерений (определени й)	$Mt = \sqrt{(m_0^2 + m_1^2)}$
н851О	-	-	-	490555.44	1307950.6 2	-	Метод спутниковых геодезически х измерений (определени й)	$Mt = \sqrt{(m_0^2 + m_1^2)}$

**2. Сведения о характеристиках объекта недвижимости
с кадастровым номером : 16:16:213101:1266 :**

№ п/п	Наименование характеристики	Значение характеристики
1	2	3
1.	Вид объекта недвижимости	здание
2.	Ранее присвоенный государственный учетный номер (инвентарный) здания, сооружения, объекта незавершенного строительства	-
3.	Кадастровый номер земельного участка (земельных участков), в границах которого (которых) расположены здание, сооружение, объект незавершенного строительства	16:16:213101:451

2. Сведения о характеристиках объекта недвижимости с кадастровым номером : 16:16:213101:1266 :

№ п/п	Наименование характеристики	Значение характеристики
1	2	3
4.	Уникальный учетный номер кадастрового квартала, в границах которого расположены здание, сооружение, объект незавершенного строительства	16:16:213101
5.	Адрес здания, сооружения, объекта незавершенного строительства	-
5.1.	Сведения о местоположении здания, сооружения, объекта незавершенного строительства (при отсутствии адреса) в структурированном в соответствии с федеральной информационной адресной системой виде	Российская Федерация, Республика Татарстан (Татарстан), район Высокогорский, сельское поселение Дачное, садовое некоммерческое товарищество Крутушка-1
5.2.	Дополнительные сведения о местоположении	-
6.	Иные сведения	-

3. Пояснения к сведениям об объекте недвижимости с кадастровым номером 16:16:213101:1266 :

1.	-
----	---

--	--

**Описание местоположения зданий, сооружений,
объектов незавершенного строительства на земельном участке**

**1. Сведения о характерных точках контура объекта недвижимости
с кадастровым номером : 16:16:213101:1267 :**

Система координат МСК-16

Зона № 1

Обозначение характерных точек контура	Содержатся в Едином государственном реестре недвижимости			Определены в ходе выполнения комплексных кадастровых работ			Метод опреде ления коор динат	Формулы, примененные для расчета средней квадратической погрешности определения координат характерных точек (Mt), м, с подставленными в такие формулы значениями и итоговые (вычисленные) значения Mt, м
	Координаты, м		Ради ус, м	Координаты, м		Ради ус, м		
	X	Y	R	X	Y	R		
1	2	3	4	5	6	7	8	9
н8550	-	-	-	490543.44	1307989.2 2	-	Метод спутниковых геодезически х измерений (определени й)	$Mt = \sqrt{(m_0^2 + m_1^2)}$
н8560	-	-	-	490541.04	1307994.9 2	-	Метод спутниковых геодезически х измерений (определени й)	$Mt = \sqrt{(m_0^2 + m_1^2)}$
н8570	-	-	-	490535.24	1307992.6 8	-	Метод спутниковых геодезически х измерений (определени й)	$Mt = \sqrt{(m_0^2 + m_1^2)}$
н8580	-	-	-	490537.40	1307986.9 2	-	Метод спутниковых геодезически х измерений (определени й)	$Mt = \sqrt{(m_0^2 + m_1^2)}$
н8550	-	-	-	490543.44	1307989.2 2	-	Метод спутниковых геодезически х измерений (определени й)	$Mt = \sqrt{(m_0^2 + m_1^2)}$

**2. Сведения о характеристиках объекта недвижимости
с кадастровым номером : 16:16:213101:1267 :**

№ п/п	Наименование характеристики	Значение характеристики
1	2	3
1.	Вид объекта недвижимости	здание
2.	Ранее присвоенный государственный учетный номер (инвентарный) здания, сооружения, объекта незавершенного строительства	-
3.	Кадастровый номер земельного участка (земельных участков), в границах которого (которых) расположены здание, сооружение, объект незавершенного строительства	16:16:213101:452

2. Сведения о характеристиках объекта недвижимости с кадастровым номером : 16:16:213101:1267 :

№ п/п	Наименование характеристики	Значение характеристики
1	2	3
4.	Уникальный учетный номер кадастрового квартала, в границах которого расположены здание, сооружение, объект незавершенного строительства	16:16:213101
5.	Адрес здания, сооружения, объекта незавершенного строительства	-
5.1.	Сведения о местоположении здания, сооружения, объекта незавершенного строительства (при отсутствии адреса) в структурированном в соответствии с федеральной информационной адресной системой виде	Российская Федерация, Республика Татарстан (Татарстан), район Высокогорский, сельское поселение Дачное, садовое некоммерческое товарищество Крутушка-1
5.2.	Дополнительные сведения о местоположении	-
6.	Иные сведения	-

3. Пояснения к сведениям об объекте недвижимости с кадастровым номером 16:16:213101:1267 :

1.	-
----	---

Описание местоположения зданий, сооружений, объектов незавершенного строительства на земельном участке

**1. Сведения о характерных точках контура объекта недвижимости
с кадастровым номером : 16:16:213101:1268 :**

Система координат МСК-16

Зона № 1

Обозначение характерных точек контура	Содержатся в Едином государственном реестре недвижимости			Определены в ходе выполнения комплексных кадастровых работ			Метод опреде ления коор динат	Формулы, примененные для расчета средней квадратической погрешности определения координат характерных точек (Mt), м, с подставленными в такие формулы значениями и итоговые (вычисленные) значения Mt, м
	Координаты, м		Ради ус, м	Координаты, м		Ради ус, м		
	X	Y	R	X	Y	R		
1	2	3	4	5	6	7	8	9
н859О	-	-	-	490534.04	1307943.1 2	-	Метод спутниковых геодезически х измерений (определени й)	$Mt = \sqrt{(m_0^2 + m_1^2)}$
н860О	-	-	-	490532.14	1307953.3 2	-	Метод спутниковых геодезически х измерений (определени й)	$Mt = \sqrt{(m_0^2 + m_1^2)}$
н861О	-	-	-	490524.60	1307951.8 2	-	Метод спутниковых геодезически х измерений (определени й)	$Mt = \sqrt{(m_0^2 + m_1^2)}$
н862О	-	-	-	490526.90	1307941.7 2	-	Метод спутниковых геодезически х измерений (определени й)	$Mt = \sqrt{(m_0^2 + m_1^2)}$
н859О	-	-	-	490534.04	1307943.1 2	-	Метод спутниковых геодезически х измерений (определени й)	$Mt = \sqrt{(m_0^2 + m_1^2)}$

**2. Сведения о характеристиках объекта недвижимости
с кадастровым номером : 16:16:213101:1268 :**

№ п/п	Наименование характеристики	Значение характеристики
1	2	3
1.	Вид объекта недвижимости	здание
2.	Ранее присвоенный государственный учетный номер (инвентарный) здания, сооружения, объекта незавершенного строительства	-
3.	Кадастровый номер земельного участка (земельных участков), в границах которого (которых) расположены здание, сооружение, объект незавершенного строительства	16:16:213101:1605

2. Сведения о характеристиках объекта недвижимости с кадастровым номером : 16:16:213101:1268 :

№ п/п	Наименование характеристики	Значение характеристики
1	2	3
4.	Уникальный учетный номер кадастрового квартала, в границах которого расположены здание, сооружение, объект незавершенного строительства	16:16:213101
5.	Адрес здания, сооружения, объекта незавершенного строительства	-
5.1.	Сведения о местоположении здания, сооружения, объекта незавершенного строительства (при отсутствии адреса) в структурированном в соответствии с федеральной информационной адресной системой виде	Российская Федерация, Республика Татарстан (Татарстан), район Высокогорский, сельское поселение Дачное, садовое некоммерческое товарищество Крутушка-1
5.2.	Дополнительные сведения о местоположении	-
6.	Иные сведения	-

3. Пояснения к сведениям об объекте недвижимости с кадастровым номером 16:16:213101:1268 :

1.	-
----	---

**Описание местоположения зданий, сооружений,
объектов незавершенного строительства на земельном участке**

**1. Сведения о характерных точках контура объекта недвижимости
с кадастровым номером : 16:16:213101:1269 :**

Система координат МСК-16

Зона № 1

Обозначение характерных точек контура	Содержатся в Едином государственном реестре недвижимости			Определены в ходе выполнения комплексных кадастровых работ			Метод опреде ления коор динат	Формулы, примененные для расчета средней квадратической погрешности определения координат характерных точек (Mt), м, с подставленными в такие формулы значениями и итоговые (вычисленные) значения Mt, м
	Координаты, м		Ради ус, м	Координаты, м		Ради ус, м		
	X	Y	R	X	Y	R		
1	2	3	4	5	6	7	8	9
н863О	-	-	-	490630.10	1307852.3 4	-	Метод спутниковых геодезически х измерений (определени й)	$Mt = \sqrt{(m_0^2 + m_1^2)}$
н864О	-	-	-	490627.78	1307858.2 1	-	Метод спутниковых геодезически х измерений (определени й)	$Mt = \sqrt{(m_0^2 + m_1^2)}$
н865О	-	-	-	490622.98	1307856.4 8	-	Метод спутниковых геодезически х измерений (определени й)	$Mt = \sqrt{(m_0^2 + m_1^2)}$
н866О	-	-	-	490625.40	1307850.5 2	-	Метод спутниковых геодезически х измерений (определени й)	$Mt = \sqrt{(m_0^2 + m_1^2)}$
н863О	-	-	-	490630.10	1307852.3 4	-	Метод спутниковых геодезически х измерений (определени й)	$Mt = \sqrt{(m_0^2 + m_1^2)}$

**2. Сведения о характеристиках объекта недвижимости
с кадастровым номером : 16:16:213101:1269 :**

№ п/п	Наименование характеристики	Значение характеристики
1	2	3
1.	Вид объекта недвижимости	здание
2.	Ранее присвоенный государственный учетный номер (инвентарный) здания, сооружения, объекта незавершенного строительства	-
3.	Кадастровый номер земельного участка (земельных участков), в границах которого (которых) расположены здание, сооружение, объект незавершенного строительства	16:16:213101:459

2. Сведения о характеристиках объекта недвижимости с кадастровым номером : 16:16:213101:1269 :

№ п/п	Наименование характеристики	Значение характеристики
1	2	3
4.	Уникальный учетный номер кадастрового квартала, в границах которого расположены здание, сооружение, объект незавершенного строительства	16:16:213101
5.	Адрес здания, сооружения, объекта незавершенного строительства	-
5.1.	Сведения о местоположении здания, сооружения, объекта незавершенного строительства (при отсутствии адреса) в структурированном в соответствии с федеральной информационной адресной системой виде	Российская Федерация, Республика Татарстан (Татарстан), район Высокогорский, сельское поселение Дачное, садовое некоммерческое товарищество Крутушка-1
5.2.	Дополнительные сведения о местоположении	-
6.	Иные сведения	-

3. Пояснения к сведениям об объекте недвижимости с кадастровым номером 16:16:213101:1269 :

1.	-
----	---

Описание местоположения зданий, сооружений, объектов незавершенного строительства на земельном участке

**1. Сведения о характерных точках контура объекта недвижимости
с кадастровым номером : 16:16:213101:1270 :**

Система координат МСК-16

Зона № 1

Обозначение характерных точек контура	Содержатся в Едином государственном реестре недвижимости			Определены в ходе выполнения комплексных кадастровых работ			Метод опреде ления коор динат	Формулы, примененные для расчета средней квадратической погрешности определения координат характерных точек (Mt), м, с подставленными в такие формулы значениями и итоговые (вычисленные) значения Mt, м
	Координаты, м		Ради ус, м	Координаты, м		Ради ус, м		
	X	Y	R	X	Y	R		
1	2	3	4	5	6	7	8	9
н8670	-	-	-	490594.87	1308146.8 5	-	Метод спутниковых геодезически х измерений (определени й)	$Mt = \sqrt{(m_0^2 + m_1^2)}$
н8680	-	-	-	490590.28	1308157.4 0	-	Метод спутниковых геодезически х измерений (определени й)	$Mt = \sqrt{(m_0^2 + m_1^2)}$
н8690	-	-	-	490584.28	1308154.8 0	-	Метод спутниковых геодезически х измерений (определени й)	$Mt = \sqrt{(m_0^2 + m_1^2)}$
н8700	-	-	-	490588.98	1308144.4 0	-	Метод спутниковых геодезически х измерений (определени й)	$Mt = \sqrt{(m_0^2 + m_1^2)}$
н8670	-	-	-	490594.87	1308146.8 5	-	Метод спутниковых геодезически х измерений (определени й)	$Mt = \sqrt{(m_0^2 + m_1^2)}$

**2. Сведения о характеристиках объекта недвижимости
с кадастровым номером : 16:16:213101:1270 :**

№ п/п	Наименование характеристики	Значение характеристики
1	2	3
1.	Вид объекта недвижимости	здание
2.	Ранее присвоенный государственный учетный номер (инвентарный) здания, сооружения, объекта незавершенного строительства	-
3.	Кадастровый номер земельного участка (земельных участков), в границах которого (которых) расположены здание, сооружение, объект незавершенного строительства	16:16:213101:417

2. Сведения о характеристиках объекта недвижимости с кадастровым номером : 16:16:213101:1270 :

№ п/п	Наименование характеристики	Значение характеристики
1	2	3
4.	Уникальный учетный номер кадастрового квартала, в границах которого расположены здание, сооружение, объект незавершенного строительства	16:16:213101
5.	Адрес здания, сооружения, объекта незавершенного строительства	-
5.1.	Сведения о местоположении здания, сооружения, объекта незавершенного строительства (при отсутствии адреса) в структурированном в соответствии с федеральной информационной адресной системой виде	Российская Федерация, Республика Татарстан (Татарстан), район Высокогорский, сельское поселение Дачное, садовое некоммерческое товарищество Крутушка-1
5.2.	Дополнительные сведения о местоположении	-
6.	Иные сведения	-

3. Пояснения к сведениям об объекте недвижимости с кадастровым номером 16:16:213101:1270 :

1.	-
----	---

--

**Описание местоположения зданий, сооружений,
объектов незавершенного строительства на земельном участке**

**1. Сведения о характерных точках контура объекта недвижимости
с кадастровым номером : 16:16:213101:1271 :**

Система координат МСК-16

Зона № 1

Обозначение характерных точек контура	Содержатся в Едином государственном реестре недвижимости			Определены в ходе выполнения комплексных кадастровых работ			Метод опреде ления коор динат	Формулы, примененные для расчета средней квадратической погрешности определения координат характерных точек (Mt), м, с подставленными в такие формулы значениями и итоговые (вычисленные) значения Mt, м
	Координаты, м		Ради ус, м	Координаты, м		Ради ус, м		
	X	Y	R	X	Y	R		
1	2	3	4	5	6	7	8	9
н871О	-	-	-	490914.45	1308005.8 2	-	Метод спутниковых геодезически х измерений (определени й)	$Mt = \sqrt{(m_0^2 + m_1^2)}$
н872О	-	-	-	490910.95	1308013.6 2	-	Метод спутниковых геодезически х измерений (определени й)	$Mt = \sqrt{(m_0^2 + m_1^2)}$
н873О	-	-	-	490907.37	1308012.1 0	-	Метод спутниковых геодезически х измерений (определени й)	$Mt = \sqrt{(m_0^2 + m_1^2)}$
н874О	-	-	-	490910.99	1308004.3 4	-	Метод спутниковых геодезически х измерений (определени й)	$Mt = \sqrt{(m_0^2 + m_1^2)}$
н871О	-	-	-	490914.45	1308005.8 2	-	Метод спутниковых геодезически х измерений (определени й)	$Mt = \sqrt{(m_0^2 + m_1^2)}$

**2. Сведения о характеристиках объекта недвижимости
с кадастровым номером : 16:16:213101:1271 :**

№ п/п	Наименование характеристики	Значение характеристики
1	2	3
1.	Вид объекта недвижимости	здание
2.	Ранее присвоенный государственный учетный номер (инвентарный) здания, сооружения, объекта незавершенного строительства	-
3.	Кадастровый номер земельного участка (земельных участков), в границах которого (которых) расположены здание, сооружение, объект незавершенного строительства	16:16:213101:241

2. Сведения о характеристиках объекта недвижимости с кадастровым номером : 16:16:213101:1271 :

№ п/п	Наименование характеристики	Значение характеристики
1	2	3
4.	Уникальный учетный номер кадастрового квартала, в границах которого расположены здание, сооружение, объект незавершенного строительства	16:16:213101
5.	Адрес здания, сооружения, объекта незавершенного строительства	-
5.1.	Сведения о местоположении здания, сооружения, объекта незавершенного строительства (при отсутствии адреса) в структурированном в соответствии с федеральной информационной адресной системой виде	Российская Федерация, Республика Татарстан (Татарстан), район Высокогорский, сельское поселение Дачное, садовое некоммерческое товарищество Крутушка-1
5.2.	Дополнительные сведения о местоположении	-
6.	Иные сведения	-

3. Пояснения к сведениям об объекте недвижимости с кадастровым номером 16:16:213101:1271 :

1.	-
----	---

--

**Описание местоположения зданий, сооружений,
объектов незавершенного строительства на земельном участке**

**1. Сведения о характерных точках контура объекта недвижимости
с кадастровым номером : 16:16:213101:1272 :**

Система координат МСК-16

Зона № 1

Обозначение характерных точек контура	Содержатся в Едином государственном реестре недвижимости			Определены в ходе выполнения комплексных кадастровых работ			Метод опреде ления коор динат	Формулы, примененные для расчета средней квадратической погрешности определения координат характерных точек (Mt), м, с подставленными в такие формулы значениями и итоговые (вычисленные) значения Mt, м
	Координаты, м		Ради ус, м	Координаты, м		Ради ус, м		
	X	Y	R	X	Y	R		
1	2	3	4	5	6	7	8	9
н8750	-	-	-	490996.38	1308303.2 9	-	Метод спутниковых геодезически х измерений (определени й)	$Mt = \sqrt{(m_0^2 + m_1^2)}$
н8760	-	-	-	490993.90	1308308.4 9	-	Метод спутниковых геодезически х измерений (определени й)	$Mt = \sqrt{(m_0^2 + m_1^2)}$
н8770	-	-	-	490989.24	1308306.3 7	-	Метод спутниковых геодезически х измерений (определени й)	$Mt = \sqrt{(m_0^2 + m_1^2)}$
н8780	-	-	-	490991.80	1308301.2 9	-	Метод спутниковых геодезически х измерений (определени й)	$Mt = \sqrt{(m_0^2 + m_1^2)}$
н8750	-	-	-	490996.38	1308303.2 9	-	Метод спутниковых геодезически х измерений (определени й)	$Mt = \sqrt{(m_0^2 + m_1^2)}$

**2. Сведения о характеристиках объекта недвижимости
с кадастровым номером : 16:16:213101:1272 :**

№ п/п	Наименование характеристики	Значение характеристики
1	2	3
1.	Вид объекта недвижимости	здание
2.	Ранее присвоенный государственный учетный номер (инвентарный) здания, сооружения, объекта незавершенного строительства	-
3.	Кадастровый номер земельного участка (земельных участков), в границах которого (которых) расположены здание, сооружение, объект незавершенного строительства	16:16:213101:106

2. Сведения о характеристиках объекта недвижимости с кадастровым номером : 16:16:213101:1272 :

№ п/п	Наименование характеристики	Значение характеристики
1	2	3
4.	Уникальный учетный номер кадастрового квартала, в границах которого расположены здание, сооружение, объект незавершенного строительства	16:16:213101
5.	Адрес здания, сооружения, объекта незавершенного строительства	-
5.1.	Сведения о местоположении здания, сооружения, объекта незавершенного строительства (при отсутствии адреса) в структурированном в соответствии с федеральной информационной адресной системой виде	Российская Федерация, Республика Татарстан (Татарстан), район Высокогорский, сельское поселение Дачное, садовое некоммерческое товарищество Крутушка-1
5.2.	Дополнительные сведения о местоположении	-
6.	Иные сведения	-

3. Пояснения к сведениям об объекте недвижимости с кадастровым номером 16:16:213101:1272 :

1.	-
----	---

--	--

**Описание местоположения зданий, сооружений,
объектов незавершенного строительства на земельном участке**

**1. Сведения о характерных точках контура объекта недвижимости
с кадастровым номером : 16:16:213101:1273 :**

Система координат МСК-16

Зона № 1

Обозначение характерных точек контура	Содержатся в Едином государственном реестре недвижимости			Определены в ходе выполнения комплексных кадастровых работ			Метод опреде ления коор динат	Формулы, примененные для расчета средней квадратической погрешности определения координат характерных точек (Mt), м, с подставленными в такие формулы значениями и итоговые (вычисленные) значения Mt, м
	Координаты, м		Ради ус, м	Координаты, м		Ради ус, м		
	X	Y	R	X	Y	R		
1	2	3	4	5	6	7	8	9
н8790	-	-	-	490909.13	1308020.6 3	-	Метод спутниковых геодезически х измерений (определени й)	$Mt = \sqrt{(m_0^2 + m_1^2)}$
н8800	-	-	-	490905.13	1308029.4 3	-	Метод спутниковых геодезически х измерений (определени й)	$Mt = \sqrt{(m_0^2 + m_1^2)}$
н8810	-	-	-	490902.73	1308028.3 3	-	Метод спутниковых геодезически х измерений (определени й)	$Mt = \sqrt{(m_0^2 + m_1^2)}$
н8820	-	-	-	490903.43	1308026.7 8	-	Метод спутниковых геодезически х измерений (определени й)	$Mt = \sqrt{(m_0^2 + m_1^2)}$
н8830	-	-	-	490900.91	1308025.6 9	-	Метод спутниковых геодезически х измерений (определени й)	$Mt = \sqrt{(m_0^2 + m_1^2)}$
н8840	-	-	-	490904.38	1308018.3 3	-	Метод спутниковых геодезически х измерений (определени й)	$Mt = \sqrt{(m_0^2 + m_1^2)}$
н8790	-	-	-	490909.13	1308020.6 3	-	Метод спутниковых геодезически х измерений (определени й)	$Mt = \sqrt{(m_0^2 + m_1^2)}$

2. Сведения о характеристиках объекта недвижимости с кадастровым номером : 16:16:213101:1273 :

№ п/п	Наименование характеристики	Значение характеристики
1	2	3
1.	Вид объекта недвижимости	здание
2.	Ранее присвоенный государственный учетный номер (инвентарный) здания, сооружения, объекта незавершенного строительства	-
3.	Кадастровый номер земельного участка (земельных участков), в границах которого (которых) расположены здание, сооружение, объект незавершенного строительства	16:16:213101:242
4.	Уникальный учетный номер кадастрового квартала, в границах которого расположены здание, сооружение, объект незавершенного строительства	16:16:213101
5.	Адрес здания, сооружения, объекта незавершенного строительства	-
5.1.	Сведения о местоположении здания, сооружения, объекта незавершенного строительства (при отсутствии адреса) в структурированном в соответствии с федеральной информационной адресной системой виде	Российская Федерация, Республика Татарстан (Татарстан), район Высокогорский, сельское поселение Дачное, садовое некоммерческое товарищество Крутушка-1
5.2.	Дополнительные сведения о местоположении	-
6.	Иные сведения	-

3. Пояснения к сведениям об объекте недвижимости с кадастровым номером 16:16:213101:1273 :

1.	-
----	---

**Описание местоположения зданий, сооружений,
объектов незавершенного строительства на земельном участке**

**1. Сведения о характерных точках контура объекта недвижимости
с кадастровым номером : 16:16:213101:1279 :**

Система координат МСК-16

Зона № 1

Обозначение характерных точек контура	Содержатся в Едином государственном реестре недвижимости			Определены в ходе выполнения комплексных кадастровых работ			Метод опреде ления коор динат	Формулы, примененные для расчета средней квадратической погрешности определения координат характерных точек (Mt), м, с подставленными в такие формулы значениями и итоговые (вычисленные) значения Mt, м
	Координаты, м		Ради ус, м	Координаты, м		Ради ус, м		
	X	Y	R	X	Y	R		
1	2	3	4	5	6	7	8	9
н8850	-	-	-	490999.91	1307823.0 3	-	Метод спутниковых геодезически х измерений (определени й)	$Mt = \sqrt{(m_0^2 + m_1^2)}$
н8860	-	-	-	490997.66	1307827.9 8	-	Метод спутниковых геодезически х измерений (определени й)	$Mt = \sqrt{(m_0^2 + m_1^2)}$
н8870	-	-	-	490990.96	1307824.8 8	-	Метод спутниковых геодезически х измерений (определени й)	$Mt = \sqrt{(m_0^2 + m_1^2)}$
н8880	-	-	-	490992.96	1307820.1 4	-	Метод спутниковых геодезически х измерений (определени й)	$Mt = \sqrt{(m_0^2 + m_1^2)}$
н8850	-	-	-	490999.91	1307823.0 3	-	Метод спутниковых геодезически х измерений (определени й)	$Mt = \sqrt{(m_0^2 + m_1^2)}$

**2. Сведения о характеристиках объекта недвижимости
с кадастровым номером : 16:16:213101:1279 :**

№ п/п	Наименование характеристики	Значение характеристики
1	2	3
1.	Вид объекта недвижимости	здание
2.	Ранее присвоенный государственный учетный номер (инвентарный) здания, сооружения, объекта незавершенного строительства	-
3.	Кадастровый номер земельного участка (земельных участков), в границах которого (которых) расположены здание, сооружение, объект незавершенного строительства	16:16:213101:231

2. Сведения о характеристиках объекта недвижимости с кадастровым номером : 16:16:213101:1279 :

№ п/п	Наименование характеристики	Значение характеристики
1	2	3
4.	Уникальный учетный номер кадастрового квартала, в границах которого расположены здание, сооружение, объект незавершенного строительства	16:16:213101
5.	Адрес здания, сооружения, объекта незавершенного строительства	-
5.1.	Сведения о местоположении здания, сооружения, объекта незавершенного строительства (при отсутствии адреса) в структурированном в соответствии с федеральной информационной адресной системой виде	Российская Федерация, Республика Татарстан (Татарстан), район Высокогорский, сельское поселение Дачное, садовое некоммерческое товарищество Крутушка-1
5.2.	Дополнительные сведения о местоположении	-
6.	Иные сведения	-

3. Пояснения к сведениям об объекте недвижимости с кадастровым номером 16:16:213101:1279 :

1.	-
----	---

**Описание местоположения зданий, сооружений,
объектов незавершенного строительства на земельном участке**

**1. Сведения о характерных точках контура объекта недвижимости
с кадастровым номером : 16:16:213101:1280 :**

Система координат МСК-16

Зона № 1

Обозначение характерных точек контура	Содержатся в Едином государственном реестре недвижимости			Определены в ходе выполнения комплексных кадастровых работ			Метод опреде ления коор динат	Формулы, примененные для расчета средней квадратической погрешности определения координат характерных точек (Mt), м, с подставленными в такие формулы значениями и итоговые (вычисленные) значения Mt, м
	Координаты, м		Ради ус, м	Координаты, м		Ради ус, м		
	X	Y	R	X	Y	R		
1	2	3	4	5	6	7	8	9
н8890	-	-	-	490953.70	1308044.1 2	-	Метод спутниковых геодезически х измерений (определени й)	$Mt = \sqrt{(m_0^2 + m_1^2)}$
н8900	-	-	-	490950.25	1308051.1 2	-	Метод спутниковых геодезически х измерений (определени й)	$Mt = \sqrt{(m_0^2 + m_1^2)}$
н8910	-	-	-	490941.45	1308047.0 7	-	Метод спутниковых геодезически х измерений (определени й)	$Mt = \sqrt{(m_0^2 + m_1^2)}$
н8920	-	-	-	490944.70	1308040.0 7	-	Метод спутниковых геодезически х измерений (определени й)	$Mt = \sqrt{(m_0^2 + m_1^2)}$
н8890	-	-	-	490953.70	1308044.1 2	-	Метод спутниковых геодезически х измерений (определени й)	$Mt = \sqrt{(m_0^2 + m_1^2)}$

**2. Сведения о характеристиках объекта недвижимости
с кадастровым номером : 16:16:213101:1280 :**

№ п/п	Наименование характеристики	Значение характеристики
1	2	3
1.	Вид объекта недвижимости	здание
2.	Ранее присвоенный государственный учетный номер (инвентарный) здания, сооружения, объекта незавершенного строительства	-
3.	Кадастровый номер земельного участка (земельных участков), в границах которого (которых) расположены здание, сооружение, объект незавершенного строительства	16:16:213101:218

2. Сведения о характеристиках объекта недвижимости с кадастровым номером : 16:16:213101:1280 :

№ п/п	Наименование характеристики	Значение характеристики
1	2	3
4.	Уникальный учетный номер кадастрового квартала, в границах которого расположены здание, сооружение, объект незавершенного строительства	16:16:213101
5.	Адрес здания, сооружения, объекта незавершенного строительства	-
5.1.	Сведения о местоположении здания, сооружения, объекта незавершенного строительства (при отсутствии адреса) в структурированном в соответствии с федеральной информационной адресной системой виде	Российская Федерация, Республика Татарстан (Татарстан), район Высокогорский, сельское поселение Дачное, садовое некоммерческое товарищество Крутушка-1
5.2.	Дополнительные сведения о местоположении	-
6.	Иные сведения	-

3. Пояснения к сведениям об объекте недвижимости с кадастровым номером 16:16:213101:1280 :

1.	-

Описание местоположения зданий, сооружений, объектов незавершенного строительства на земельном участке

**1. Сведения о характерных точках контура объекта недвижимости
с кадастровым номером : 16:16:213101:1281 :**

Система координат МСК-16

Зона № 1

Обозначение характерных точек контура	Содержатся в Едином государственном реестре недвижимости			Определены в ходе выполнения комплексных кадастровых работ			Метод опреде ления коор динат	Формулы, примененные для расчета средней квадратической погрешности определения координат характерных точек (Mt), м, с подставленными в такие формулы значениями и итоговые (вычисленные) значения Mt, м
	Координаты, м		Ради ус, м	Координаты, м		Ради ус, м		
	X	Y	R	X	Y	R		
1	2	3	4	5	6	7	8	9
н8930	-	-	-	490923.63	1308104.0 3	-	Метод спутниковых геодезически х измерений (определени й)	$Mt = \sqrt{(m_0^2 + m_1^2)}$
н8940	-	-	-	490921.13	1308109.9 8	-	Метод спутниковых геодезически х измерений (определени й)	$Mt = \sqrt{(m_0^2 + m_1^2)}$
н8950	-	-	-	490914.63	1308107.3 8	-	Метод спутниковых геодезически х измерений (определени й)	$Mt = \sqrt{(m_0^2 + m_1^2)}$
н8960	-	-	-	490916.98	1308101.1 8	-	Метод спутниковых геодезически х измерений (определени й)	$Mt = \sqrt{(m_0^2 + m_1^2)}$
н8930	-	-	-	490923.63	1308104.0 3	-	Метод спутниковых геодезически х измерений (определени й)	$Mt = \sqrt{(m_0^2 + m_1^2)}$

**2. Сведения о характеристиках объекта недвижимости
с кадастровым номером : 16:16:213101:1281 :**

№ п/п	Наименование характеристики	Значение характеристики
1	2	3
1.	Вид объекта недвижимости	здание
2.	Ранее присвоенный государственный учетный номер (инвентарный) здания, сооружения, объекта незавершенного строительства	-
3.	Кадастровый номер земельного участка (земельных участков), в границах которого (которых) расположены здание, сооружение, объект незавершенного строительства	16:16:213101:221

2. Сведения о характеристиках объекта недвижимости с кадастровым номером : 16:16:213101:1281 :

№ п/п	Наименование характеристики	Значение характеристики
1	2	3
4.	Уникальный учетный номер кадастрового квартала, в границах которого расположены здание, сооружение, объект незавершенного строительства	16:16:213101
5.	Адрес здания, сооружения, объекта незавершенного строительства	-
5.1.	Сведения о местоположении здания, сооружения, объекта незавершенного строительства (при отсутствии адреса) в структурированном в соответствии с федеральной информационной адресной системой виде	Российская Федерация, Республика Татарстан (Татарстан), район Высокогорский, сельское поселение Дачное, садовое некоммерческое товарищество Крутушка-1
5.2.	Дополнительные сведения о местоположении	-
6.	Иные сведения	-

3. Пояснения к сведениям об объекте недвижимости с кадастровым номером 16:16:213101:1281 :

1.	-
----	---

--

Описание местоположения зданий, сооружений, объектов незавершенного строительства на земельном участке

**1. Сведения о характерных точках контура объекта недвижимости
с кадастровым номером : 16:16:213101:1282 :**

Система координат МСК-16

Зона № 1

Обозначение характерных точек контура	Содержатся в Едином государственном реестре недвижимости			Определены в ходе выполнения комплексных кадастровых работ			Метод опреде ления коор динат	Формулы, примененные для расчета средней квадратической погрешности определения координат характерных точек (Mt), м, с подставленными в такие формулы значениями и итоговые (вычисленные) значения Mt, м
	Координаты, м		Ради ус, м	Координаты, м		Ради ус, м		
	X	Y	R	X	Y	R		
1	2	3	4	5	6	7	8	9
н8970	-	-	-	490960.65	1307905.1 7	-	Метод спутниковых геодезически х измерений (определени й)	$Mt = \sqrt{(m_0^2 + m_1^2)}$
н8980	-	-	-	490958.23	1307910.2 3	-	Метод спутниковых геодезически х измерений (определени й)	$Mt = \sqrt{(m_0^2 + m_1^2)}$
н8990	-	-	-	490954.05	1307908.0 9	-	Метод спутниковых геодезически х измерений (определени й)	$Mt = \sqrt{(m_0^2 + m_1^2)}$
н9000	-	-	-	490956.53	1307903.0 7	-	Метод спутниковых геодезически х измерений (определени й)	$Mt = \sqrt{(m_0^2 + m_1^2)}$
н8970	-	-	-	490960.65	1307905.1 7	-	Метод спутниковых геодезически х измерений (определени й)	$Mt = \sqrt{(m_0^2 + m_1^2)}$

**2. Сведения о характеристиках объекта недвижимости
с кадастровым номером : 16:16:213101:1282 :**

№ п/п	Наименование характеристики	Значение характеристики
1	2	3
1.	Вид объекта недвижимости	здание
2.	Ранее присвоенный государственный учетный номер (инвентарный) здания, сооружения, объекта незавершенного строительства	-
3.	Кадастровый номер земельного участка (земельных участков), в границах которого (которых) расположены здание, сооружение, объект незавершенного строительства	16:16:213101:236

2. Сведения о характеристиках объекта недвижимости с кадастровым номером : 16:16:213101:1282 :

№ п/п	Наименование характеристики	Значение характеристики
1	2	3
4.	Уникальный учетный номер кадастрового квартала, в границах которого расположены здание, сооружение, объект незавершенного строительства	16:16:213101
5.	Адрес здания, сооружения, объекта незавершенного строительства	-
5.1.	Сведения о местоположении здания, сооружения, объекта незавершенного строительства (при отсутствии адреса) в структурированном в соответствии с федеральной информационной адресной системой виде	Российская Федерация, Республика Татарстан (Татарстан), район Высокогорский, сельское поселение Дачное, садовое некоммерческое товарищество Крутушка-1
5.2.	Дополнительные сведения о местоположении	-
6.	Иные сведения	-

3. Пояснения к сведениям об объекте недвижимости с кадастровым номером 16:16:213101:1282 :

1.	-
----	---

--	--

**Описание местоположения зданий, сооружений,
объектов незавершенного строительства на земельном участке**

**1. Сведения о характерных точках контура объекта недвижимости
с кадастровым номером : 16:16:213101:1283 :**

Система координат МСК-16

Зона № 1

Обозначение характерных точек контура	Содержатся в Едином государственном реестре недвижимости			Определены в ходе выполнения комплексных кадастровых работ			Метод опреде ления коор динат	Формулы, примененные для расчета средней квадратической погрешности определения координат характерных точек (Mt), м, с подставленными в такие формулы значениями и итоговые (вычисленные) значения Mt, м
	Координаты, м		Ради ус, м	Координаты, м		Ради ус, м		
	X	Y	R	X	Y	R		
1	2	3	4	5	6	7	8	9
н901О	-	-	-	490965.66	1307896.8 3	-	Метод спутниковых геодезически х измерений (определени й)	$Mt = \sqrt{(m_0^2 + m_1^2)}$
н902О	-	-	-	490963.91	1307900.6 8	-	Метод спутниковых геодезически х измерений (определени й)	$Mt = \sqrt{(m_0^2 + m_1^2)}$
н903О	-	-	-	490958.16	1307898.1 8	-	Метод спутниковых геодезически х измерений (определени й)	$Mt = \sqrt{(m_0^2 + m_1^2)}$
н904О	-	-	-	490960.10	1307894.1 0	-	Метод спутниковых геодезически х измерений (определени й)	$Mt = \sqrt{(m_0^2 + m_1^2)}$
н901О	-	-	-	490965.66	1307896.8 3	-	Метод спутниковых геодезически х измерений (определени й)	$Mt = \sqrt{(m_0^2 + m_1^2)}$

**2. Сведения о характеристиках объекта недвижимости
с кадастровым номером : 16:16:213101:1283 :**

№ п/п	Наименование характеристики	Значение характеристики
1	2	3
1.	Вид объекта недвижимости	здание
2.	Ранее присвоенный государственный учетный номер (инвентарный) здания, сооружения, объекта незавершенного строительства	-
3.	Кадастровый номер земельного участка (земельных участков), в границах которого (которых) расположены здание, сооружение, объект незавершенного строительства	16:16:213101:235

2. Сведения о характеристиках объекта недвижимости с кадастровым номером : 16:16:213101:1283 :

№ п/п	Наименование характеристики	Значение характеристики
1	2	3
4.	Уникальный учетный номер кадастрового квартала, в границах которого расположены здание, сооружение, объект незавершенного строительства	16:16:213101
5.	Адрес здания, сооружения, объекта незавершенного строительства	-
5.1.	Сведения о местоположении здания, сооружения, объекта незавершенного строительства (при отсутствии адреса) в структурированном в соответствии с федеральной информационной адресной системой виде	Российская Федерация, Республика Татарстан (Татарстан), район Высокогорский, сельское поселение Дачное, садовое некоммерческое товарищество Крутушка-1
5.2.	Дополнительные сведения о местоположении	-
6.	Иные сведения	-

3. Пояснения к сведениям об объекте недвижимости с кадастровым номером 16:16:213101:1283 :

1.	-
----	---

**Описание местоположения зданий, сооружений,
объектов незавершенного строительства на земельном участке**

**1. Сведения о характерных точках контура объекта недвижимости
с кадастровым номером : 16:16:213101:1287 :**

Система координат МСК-16

Зона № 1

Обозначение характерных точек контура	Содержатся в Едином государственном реестре недвижимости			Определены в ходе выполнения комплексных кадастровых работ			Метод опреде ления коор динат	Формулы, примененные для расчета средней квадратической погрешности определения координат характерных точек (Mt), м, с подставленными в такие формулы значениями и итоговые (вычисленные) значения Mt, м
	Координаты, м		Ради ус, м	Координаты, м		Ради ус, м		
	X	Y	R	X	Y	R		
1	2	3	4	5	6	7	8	9
н9050	-	-	-	490854.48	1307945.3 8	-	Метод спутниковых геодезически х измерений (определени й)	$Mt = \sqrt{(m_0^2 + m_1^2)}$
н9060	-	-	-	490851.56	1307952.8 6	-	Метод спутниковых геодезически х измерений (определени й)	$Mt = \sqrt{(m_0^2 + m_1^2)}$
н9070	-	-	-	490844.18	1307949.9 0	-	Метод спутниковых геодезически х измерений (определени й)	$Mt = \sqrt{(m_0^2 + m_1^2)}$
н9080	-	-	-	490847.12	1307942.4 6	-	Метод спутниковых геодезически х измерений (определени й)	$Mt = \sqrt{(m_0^2 + m_1^2)}$
н9050	-	-	-	490854.48	1307945.3 8	-	Метод спутниковых геодезически х измерений (определени й)	$Mt = \sqrt{(m_0^2 + m_1^2)}$

**2. Сведения о характеристиках объекта недвижимости
с кадастровым номером : 16:16:213101:1287 :**

№ п/п	Наименование характеристики	Значение характеристики
1	2	3
1.	Вид объекта недвижимости	здание
2.	Ранее присвоенный государственный учетный номер (инвентарный) здания, сооружения, объекта незавершенного строительства	-
3.	Кадастровый номер земельного участка (земельных участков), в границах которого (которых) расположены здание, сооружение, объект незавершенного строительства	16:16:213101:313

2. Сведения о характеристиках объекта недвижимости с кадастровым номером : 16:16:213101:1287 :

№ п/п	Наименование характеристики	Значение характеристики
1	2	3
4.	Уникальный учетный номер кадастрового квартала, в границах которого расположены здание, сооружение, объект незавершенного строительства	16:16:213101
5.	Адрес здания, сооружения, объекта незавершенного строительства	-
5.1.	Сведения о местоположении здания, сооружения, объекта незавершенного строительства (при отсутствии адреса) в структурированном в соответствии с федеральной информационной адресной системой виде	Российская Федерация, Республика Татарстан (Татарстан), район Высокогорский, сельское поселение Дачное, садовое некоммерческое товарищество Крутушка-1
5.2.	Дополнительные сведения о местоположении	-
6.	Иные сведения	-

3. Пояснения к сведениям об объекте недвижимости с кадастровым номером 16:16:213101:1287 :

1.	-
----	---

--	--

Описание местоположения зданий, сооружений, объектов незавершенного строительства на земельном участке

**1. Сведения о характерных точках контура объекта недвижимости
с кадастровым номером : 16:16:213101:1288 :**

Система координат МСК-16

Зона № 1

Обозначение характерных точек контура	Содержатся в Едином государственном реестре недвижимости			Определены в ходе выполнения комплексных кадастровых работ			Метод опреде ления коор динат	Формулы, примененные для расчета средней квадратической погрешности определения координат характерных точек (Mt), м, с подставленными в такие формулы значениями и итоговые (вычисленные) значения Mt, м
	Координаты, м		Ради ус, м	Координаты, м		Ради ус, м		
	X	Y	R	X	Y	R		
1	2	3	4	5	6	7	8	9
н909О	-	-	-	491094.34	1307928.4 2	-	Метод спутниковых геодезически х измерений (определени й)	$Mt = \sqrt{(m_0^2 + m_1^2)}$
н910О	-	-	-	491091.70	1307935.5 2	-	Метод спутниковых геодезически х измерений (определени й)	$Mt = \sqrt{(m_0^2 + m_1^2)}$
н911О	-	-	-	491085.64	1307933.3 6	-	Метод спутниковых геодезически х измерений (определени й)	$Mt = \sqrt{(m_0^2 + m_1^2)}$
н912О	-	-	-	491088.49	1307926.1 4	-	Метод спутниковых геодезически х измерений (определени й)	$Mt = \sqrt{(m_0^2 + m_1^2)}$
н909О	-	-	-	491094.34	1307928.4 2	-	Метод спутниковых геодезически х измерений (определени й)	$Mt = \sqrt{(m_0^2 + m_1^2)}$

**2. Сведения о характеристиках объекта недвижимости
с кадастровым номером : 16:16:213101:1288 :**

№ п/п	Наименование характеристики	Значение характеристики
1	2	3
1.	Вид объекта недвижимости	здание
2.	Ранее присвоенный государственный учетный номер (инвентарный) здания, сооружения, объекта незавершенного строительства	-
3.	Кадастровый номер земельного участка (земельных участков), в границах которого (которых) расположены здание, сооружение, объект незавершенного строительства	16:16:213101:135

2. Сведения о характеристиках объекта недвижимости с кадастровым номером : 16:16:213101:1288 :

№ п/п	Наименование характеристики	Значение характеристики
1	2	3
4.	Уникальный учетный номер кадастрового квартала, в границах которого расположены здание, сооружение, объект незавершенного строительства	16:16:213101
5.	Адрес здания, сооружения, объекта незавершенного строительства	-
5.1.	Сведения о местоположении здания, сооружения, объекта незавершенного строительства (при отсутствии адреса) в структурированном в соответствии с федеральной информационной адресной системой виде	Российская Федерация, Республика Татарстан (Татарстан), район Высокогорский, сельское поселение Дачное, садовое некоммерческое товарищество Крутушка-1
5.2.	Дополнительные сведения о местоположении	-
6.	Иные сведения	-

3. Пояснения к сведениям об объекте недвижимости с кадастровым номером 16:16:213101:1288 :

1.	-
----	---

**Описание местоположения зданий, сооружений,
объектов незавершенного строительства на земельном участке**

**1. Сведения о характерных точках контура объекта недвижимости
с кадастровым номером : 16:16:213101:1289 :**

Система координат МСК-16

Зона № 1

Обозначение характерных точек контура	Содержатся в Едином государственном реестре недвижимости			Определены в ходе выполнения комплексных кадастровых работ			Метод опреде ления коор динат	Формулы, примененные для расчета средней квадратической погрешности определения координат характерных точек (Mt), м, с подставленными в такие формулы значениями и итоговые (вычисленные) значения Mt, м
	Координаты, м		Ради ус, м	Координаты, м		Ради ус, м		
	X	Y	R	X	Y	R		
1	2	3	4	5	6	7	8	9
н9130	-	-	-	490842.04	1307970.0 8	-	Метод спутниковых геодезически х измерений (определени й)	$Mt = \sqrt{(m_0^2 + m_1^2)}$
н9140	-	-	-	490839.69	1307975.5 8	-	Метод спутниковых геодезически х измерений (определени й)	$Mt = \sqrt{(m_0^2 + m_1^2)}$
н9150	-	-	-	490834.79	1307973.7 3	-	Метод спутниковых геодезически х измерений (определени й)	$Mt = \sqrt{(m_0^2 + m_1^2)}$
н9160	-	-	-	490837.14	1307968.1 3	-	Метод спутниковых геодезически х измерений (определени й)	$Mt = \sqrt{(m_0^2 + m_1^2)}$
н9130	-	-	-	490842.04	1307970.0 8	-	Метод спутниковых геодезически х измерений (определени й)	$Mt = \sqrt{(m_0^2 + m_1^2)}$

**2. Сведения о характеристиках объекта недвижимости
с кадастровым номером : 16:16:213101:1289 :**

№ п/п	Наименование характеристики	Значение характеристики
1	2	3
1.	Вид объекта недвижимости	здание
2.	Ранее присвоенный государственный учетный номер (инвентарный) здания, сооружения, объекта незавершенного строительства	-
3.	Кадастровый номер земельного участка (земельных участков), в границах которого (которых) расположены здание, сооружение, объект незавершенного строительства	16:16:213101:314

2. Сведения о характеристиках объекта недвижимости с кадастровым номером : 16:16:213101:1289 :

№ п/п	Наименование характеристики	Значение характеристики
1	2	3
4.	Уникальный учетный номер кадастрового квартала, в границах которого расположены здание, сооружение, объект незавершенного строительства	16:16:213101
5.	Адрес здания, сооружения, объекта незавершенного строительства	-
5.1.	Сведения о местоположении здания, сооружения, объекта незавершенного строительства (при отсутствии адреса) в структурированном в соответствии с федеральной информационной адресной системой виде	Российская Федерация, Республика Татарстан (Татарстан), район Высокогорский, сельское поселение Дачное, садовое некоммерческое товарищество Крутушка-1
5.2.	Дополнительные сведения о местоположении	-
6.	Иные сведения	-

3. Пояснения к сведениям об объекте недвижимости с кадастровым номером 16:16:213101:1289 :

1.	-
----	---

Описание местоположения зданий, сооружений, объектов незавершенного строительства на земельном участке

**1. Сведения о характерных точках контура объекта недвижимости
с кадастровым номером : 16:16:213101:1290 :**

Система координат МСК-16

Зона № 1

Обозначение характерных точек контура	Содержатся в Едином государственном реестре недвижимости			Определены в ходе выполнения комплексных кадастровых работ			Метод опреде ления коор динат	Формулы, примененные для расчета средней квадратической погрешности определения координат характерных точек (Mt), м, с подставленными в такие формулы значениями и итоговые (вычисленные) значения Mt, м
	Координаты, м		Ради ус, м	Координаты, м		Ради ус, м		
	X	Y	R	X	Y	R		
1	2	3	4	5	6	7	8	9
н9170	-	-	-	490834.74	1307991.0 9	-	Метод спутниковых геодезически х измерений (определени й)	$Mt = \sqrt{(m_0^2 + m_1^2)}$
н9180	-	-	-	490831.89	1307997.0 9	-	Метод спутниковых геодезически х измерений (определени й)	$Mt = \sqrt{(m_0^2 + m_1^2)}$
н9190	-	-	-	490828.29	1307995.2 9	-	Метод спутниковых геодезически х измерений (определени й)	$Mt = \sqrt{(m_0^2 + m_1^2)}$
н9200	-	-	-	490831.24	1307989.3 4	-	Метод спутниковых геодезически х измерений (определени й)	$Mt = \sqrt{(m_0^2 + m_1^2)}$
н9170	-	-	-	490834.74	1307991.0 9	-	Метод спутниковых геодезически х измерений (определени й)	$Mt = \sqrt{(m_0^2 + m_1^2)}$

**2. Сведения о характеристиках объекта недвижимости
с кадастровым номером : 16:16:213101:1290 :**

№ п/п	Наименование характеристики	Значение характеристики
1	2	3
1.	Вид объекта недвижимости	здание
2.	Ранее присвоенный государственный учетный номер (инвентарный) здания, сооружения, объекта незавершенного строительства	-
3.	Кадастровый номер земельного участка (земельных участков), в границах которого (которых) расположены здание, сооружение, объект незавершенного строительства	16:16:213101:315

2. Сведения о характеристиках объекта недвижимости с кадастровым номером : 16:16:213101:1290 :

№ п/п	Наименование характеристики	Значение характеристики
1	2	3
4.	Уникальный учетный номер кадастрового квартала, в границах которого расположены здание, сооружение, объект незавершенного строительства	16:16:213101
5.	Адрес здания, сооружения, объекта незавершенного строительства	-
5.1.	Сведения о местоположении здания, сооружения, объекта незавершенного строительства (при отсутствии адреса) в структурированном в соответствии с федеральной информационной адресной системой виде	Российская Федерация, Республика Татарстан (Татарстан), район Высокогорский, сельское поселение Дачное, садовое некоммерческое товарищество Крутушка-1
5.2.	Дополнительные сведения о местоположении	-
6.	Иные сведения	-

3. Пояснения к сведениям об объекте недвижимости с кадастровым номером 16:16:213101:1290 :

1.	-
----	---

**Описание местоположения зданий, сооружений,
объектов незавершенного строительства на земельном участке**

**1. Сведения о характерных точках контура объекта недвижимости
с кадастровым номером : 16:16:213101:1291 :**

Система координат МСК-16

Зона № 1

Обозначение характерных точек контура	Содержатся в Едином государственном реестре недвижимости			Определены в ходе выполнения комплексных кадастровых работ			Метод опреде ления коор динат	Формулы, примененные для расчета средней квадратической погрешности определения координат характерных точек (Mt), м, с подставленными в такие формулы значениями и итоговые (вычисленные) значения Mt, м
	Координаты, м		Ради ус, м	Координаты, м		Ради ус, м		
	X	Y	R	X	Y	R		
1	2	3	4	5	6	7	8	9
н921О	-	-	-	490824.74	1308007.3 0	-	Метод спутниковых геодезически х измерений (определени й)	$Mt = \sqrt{(m_0^2 + m_1^2)}$
н922О	-	-	-	490821.99	1308014.0 0	-	Метод спутниковых геодезически х измерений (определени й)	$Mt = \sqrt{(m_0^2 + m_1^2)}$
н923О	-	-	-	490815.94	1308011.5 5	-	Метод спутниковых геодезически х измерений (определени й)	$Mt = \sqrt{(m_0^2 + m_1^2)}$
н924О	-	-	-	490818.59	1308004.8 0	-	Метод спутниковых геодезически х измерений (определени й)	$Mt = \sqrt{(m_0^2 + m_1^2)}$
н921О	-	-	-	490824.74	1308007.3 0	-	Метод спутниковых геодезически х измерений (определени й)	$Mt = \sqrt{(m_0^2 + m_1^2)}$

**2. Сведения о характеристиках объекта недвижимости
с кадастровым номером : 16:16:213101:1291 :**

№ п/п	Наименование характеристики	Значение характеристики
1	2	3
1.	Вид объекта недвижимости	здание
2.	Ранее присвоенный государственный учетный номер (инвентарный) здания, сооружения, объекта незавершенного строительства	-
3.	Кадастровый номер земельного участка (земельных участков), в границах которого (которых) расположены здание, сооружение, объект незавершенного строительства	16:16:213101:316

2. Сведения о характеристиках объекта недвижимости с кадастровым номером : 16:16:213101:1291 :

№ п/п	Наименование характеристики	Значение характеристики
1	2	3
4.	Уникальный учетный номер кадастрового квартала, в границах которого расположены здание, сооружение, объект незавершенного строительства	16:16:213101
5.	Адрес здания, сооружения, объекта незавершенного строительства	-
5.1.	Сведения о местоположении здания, сооружения, объекта незавершенного строительства (при отсутствии адреса) в структурированном в соответствии с федеральной информационной адресной системой виде	Российская Федерация, Республика Татарстан (Татарстан), район Высокогорский, сельское поселение Дачное, садовое некоммерческое товарищество Крутушка-1
5.2.	Дополнительные сведения о местоположении	-
6.	Иные сведения	-

3. Пояснения к сведениям об объекте недвижимости с кадастровым номером 16:16:213101:1291 :

1.	-
----	---

**Описание местоположения зданий, сооружений,
объектов незавершенного строительства на земельном участке**

**1. Сведения о характерных точках контура объекта недвижимости
с кадастровым номером : 16:16:213101:1292 :**

Система координат МСК-16

Зона № 1

Обозначение характерных точек контура	Содержатся в Едином государственном реестре недвижимости			Определены в ходе выполнения комплексных кадастровых работ			Метод опреде ления коор динат	Формулы, примененные для расчета средней квадратической погрешности определения координат характерных точек (Mt), м, с подставленными в такие формулы значениями и итоговые (вычисленные) значения Mt, м
	Координаты, м		Ради ус, м	Координаты, м		Ради ус, м		
	X	Y	R	X	Y	R		
1	2	3	4	5	6	7	8	9
н9250	-	-	-	490626.17	1308027.6 5	-	Метод спутниковых геодезически х измерений (определени й)	$Mt = \sqrt{(m_0^2 + m_1^2)}$
н9260	-	-	-	490622.47	1308036.8 5	-	Метод спутниковых геодезически х измерений (определени й)	$Mt = \sqrt{(m_0^2 + m_1^2)}$
н9270	-	-	-	490615.02	1308033.9 5	-	Метод спутниковых геодезически х измерений (определени й)	$Mt = \sqrt{(m_0^2 + m_1^2)}$
н9280	-	-	-	490618.72	1308024.8 0	-	Метод спутниковых геодезически х измерений (определени й)	$Mt = \sqrt{(m_0^2 + m_1^2)}$
н9250	-	-	-	490626.17	1308027.6 5	-	Метод спутниковых геодезически х измерений (определени й)	$Mt = \sqrt{(m_0^2 + m_1^2)}$

**2. Сведения о характеристиках объекта недвижимости
с кадастровым номером : 16:16:213101:1292 :**

№ п/п	Наименование характеристики	Значение характеристики
1	2	3
1.	Вид объекта недвижимости	здание
2.	Ранее присвоенный государственный учетный номер (инвентарный) здания, сооружения, объекта незавершенного строительства	-
3.	Кадастровый номер земельного участка (земельных участков), в границах которого (которых) расположены здание, сооружение, объект незавершенного строительства	16:16:213101:434

2. Сведения о характеристиках объекта недвижимости с кадастровым номером : 16:16:213101:1292 :

№ п/п	Наименование характеристики	Значение характеристики
1	2	3
4.	Уникальный учетный номер кадастрового квартала, в границах которого расположены здание, сооружение, объект незавершенного строительства	16:16:213101
5.	Адрес здания, сооружения, объекта незавершенного строительства	-
5.1.	Сведения о местоположении здания, сооружения, объекта незавершенного строительства (при отсутствии адреса) в структурированном в соответствии с федеральной информационной адресной системой виде	Российская Федерация, Республика Татарстан (Татарстан), район Высокогорский, сельское поселение Дачное, садовое некоммерческое товарищество Крутушка-1
5.2.	Дополнительные сведения о местоположении	-
6.	Иные сведения	-

3. Пояснения к сведениям об объекте недвижимости с кадастровым номером 16:16:213101:1292 :

1.	-

**Описание местоположения зданий, сооружений,
объектов незавершенного строительства на земельном участке**

**1. Сведения о характерных точках контура объекта недвижимости
с кадастровым номером : 16:16:213101:1295 :**

Система координат МСК-16

Зона № 1

Обозначение характерных точек контура	Содержатся в Едином государственном реестре недвижимости			Определены в ходе выполнения комплексных кадастровых работ			Метод опреде ления коор динат	Формулы, примененные для расчета средней квадратической погрешности определения координат характерных точек (Mt), м, с подставленными в такие формулы значениями и итоговые (вычисленные) значения Mt, м
	Координаты, м		Ради ус, м	Координаты, м		Ради ус, м		
	X	Y	R	X	Y	R		
1	2	3	4	5	6	7	8	9
н929О	-	-	-	491207.91	1308274.2 3	-	Метод спутниковых геодезически х измерений (определени й)	$Mt = \sqrt{(m_0^2 + m_1^2)}$
н930О	-	-	-	491205.56	1308279.1 8	-	Метод спутниковых геодезически х измерений (определени й)	$Mt = \sqrt{(m_0^2 + m_1^2)}$
н931О	-	-	-	491196.91	1308275.6 8	-	Метод спутниковых геодезически х измерений (определени й)	$Mt = \sqrt{(m_0^2 + m_1^2)}$
н932О	-	-	-	491199.16	1308270.5 3	-	Метод спутниковых геодезически х измерений (определени й)	$Mt = \sqrt{(m_0^2 + m_1^2)}$
н929О	-	-	-	491207.91	1308274.2 3	-	Метод спутниковых геодезически х измерений (определени й)	$Mt = \sqrt{(m_0^2 + m_1^2)}$

**2. Сведения о характеристиках объекта недвижимости
с кадастровым номером : 16:16:213101:1295 :**

№ п/п	Наименование характеристики	Значение характеристики
1	2	3
1.	Вид объекта недвижимости	здание
2.	Ранее присвоенный государственный учетный номер (инвентарный) здания, сооружения, объекта незавершенного строительства	-
3.	Кадастровый номер земельного участка (земельных участков), в границах которого (которых) расположены здание, сооружение, объект незавершенного строительства	16:16:213101:34

2. Сведения о характеристиках объекта недвижимости с кадастровым номером : 16:16:213101:1295 :

№ п/п	Наименование характеристики	Значение характеристики
1	2	3
4.	Уникальный учетный номер кадастрового квартала, в границах которого расположены здание, сооружение, объект незавершенного строительства	16:16:213101
5.	Адрес здания, сооружения, объекта незавершенного строительства	-
5.1.	Сведения о местоположении здания, сооружения, объекта незавершенного строительства (при отсутствии адреса) в структурированном в соответствии с федеральной информационной адресной системой виде	Российская Федерация, Республика Татарстан (Татарстан), район Высокогорский, сельское поселение Дачное, садовое некоммерческое товарищество Крутушка-1
5.2.	Дополнительные сведения о местоположении	-
6.	Иные сведения	-

3. Пояснения к сведениям об объекте недвижимости с кадастровым номером 16:16:213101:1295 :

1.	-
----	---

--

**Описание местоположения зданий, сооружений,
объектов незавершенного строительства на земельном участке**

**1. Сведения о характерных точках контура объекта недвижимости
с кадастровым номером : 16:16:213101:1296 :**

Система координат МСК-16

Зона № 1

Обозначение характерных точек контура	Содержатся в Едином государственном реестре недвижимости			Определены в ходе выполнения комплексных кадастровых работ			Метод опреде ления коор динат	Формулы, примененные для расчета средней квадратической погрешности определения координат характерных точек (Mt), м, с подставленными в такие формулы значениями и итоговые (вычисленные) значения Mt, м
	Координаты, м		Ради ус, м	Координаты, м		Ради ус, м		
	X	Y	R	X	Y	R		
1	2	3	4	5	6	7	8	9
н9330	-	-	-	490789.63	1308034.8 6	-	Метод спутниковых геодезически х измерений (определени й)	$Mt = \sqrt{(m_0^2 + m_1^2)}$
н9340	-	-	-	490787.33	1308039.7 1	-	Метод спутниковых геодезически х измерений (определени й)	$Mt = \sqrt{(m_0^2 + m_1^2)}$
н9350	-	-	-	490784.88	1308038.6 1	-	Метод спутниковых геодезически х измерений (определени й)	$Mt = \sqrt{(m_0^2 + m_1^2)}$
н9360	-	-	-	490786.98	1308033.9 1	-	Метод спутниковых геодезически х измерений (определени й)	$Mt = \sqrt{(m_0^2 + m_1^2)}$
н9330	-	-	-	490789.63	1308034.8 6	-	Метод спутниковых геодезически х измерений (определени й)	$Mt = \sqrt{(m_0^2 + m_1^2)}$

**2. Сведения о характеристиках объекта недвижимости
с кадастровым номером : 16:16:213101:1296 :**

№ п/п	Наименование характеристики	Значение характеристики
1	2	3
1.	Вид объекта недвижимости	здание
2.	Ранее присвоенный государственный учетный номер (инвентарный) здания, сооружения, объекта незавершенного строительства	-
3.	Кадастровый номер земельного участка (земельных участков), в границах которого (которых) расположены здание, сооружение, объект незавершенного строительства	16:16:213101:318

2. Сведения о характеристиках объекта недвижимости с кадастровым номером : 16:16:213101:1296 :

№ п/п	Наименование характеристики	Значение характеристики
1	2	3
4.	Уникальный учетный номер кадастрового квартала, в границах которого расположены здание, сооружение, объект незавершенного строительства	16:16:213101
5.	Адрес здания, сооружения, объекта незавершенного строительства	-
5.1.	Сведения о местоположении здания, сооружения, объекта незавершенного строительства (при отсутствии адреса) в структурированном в соответствии с федеральной информационной адресной системой виде	Российская Федерация, Республика Татарстан (Татарстан), район Высокогорский, сельское поселение Дачное, садовое некоммерческое товарищество Крутушка-1
5.2.	Дополнительные сведения о местоположении	-
6.	Иные сведения	-

3. Пояснения к сведениям об объекте недвижимости с кадастровым номером 16:16:213101:1296 :

1.	-
----	---

Описание местоположения зданий, сооружений, объектов незавершенного строительства на земельном участке

**1. Сведения о характерных точках контура объекта недвижимости
с кадастровым номером : 16:16:213101:1297 :**

Система координат МСК-16

Зона № 1

Обозначение характерных точек контура	Содержатся в Едином государственном реестре недвижимости			Определены в ходе выполнения комплексных кадастровых работ			Метод опреде ления коор динат	Формулы, примененные для расчета средней квадратической погрешности определения координат характерных точек (Mt), м, с подставленными в такие формулы значениями и итоговые (вычисленные) значения Mt, м
	Координаты, м		Ради ус, м	Координаты, м		Ради ус, м		
	X	Y	R	X	Y	R		
1	2	3	4	5	6	7	8	9
н9370	-	-	-	490962.75	1308220.3 2	-	Метод спутниковых геодезически х измерений (определени й)	$Mt = \sqrt{(m_0^2 + m_1^2)}$
н9380	-	-	-	490959.95	1308226.2 7	-	Метод спутниковых геодезически х измерений (определени й)	$Mt = \sqrt{(m_0^2 + m_1^2)}$
н9390	-	-	-	490954.60	1308223.6 7	-	Метод спутниковых геодезически х измерений (определени й)	$Mt = \sqrt{(m_0^2 + m_1^2)}$
н9400	-	-	-	490957.20	1308217.8 2	-	Метод спутниковых геодезически х измерений (определени й)	$Mt = \sqrt{(m_0^2 + m_1^2)}$
н9370	-	-	-	490962.75	1308220.3 2	-	Метод спутниковых геодезически х измерений (определени й)	$Mt = \sqrt{(m_0^2 + m_1^2)}$

**2. Сведения о характеристиках объекта недвижимости
с кадастровым номером : 16:16:213101:1297 :**

№ п/п	Наименование характеристики	Значение характеристики
1	2	3
1.	Вид объекта недвижимости	здание
2.	Ранее присвоенный государственный учетный номер (инвентарный) здания, сооружения, объекта незавершенного строительства	-
3.	Кадастровый номер земельного участка (земельных участков), в границах которого (которых) расположены здание, сооружение, объект незавершенного строительства	16:16:213101:151

2. Сведения о характеристиках объекта недвижимости с кадастровым номером : 16:16:213101:1297 :

№ п/п	Наименование характеристики	Значение характеристики
1	2	3
4.	Уникальный учетный номер кадастрового квартала, в границах которого расположены здание, сооружение, объект незавершенного строительства	16:16:213101
5.	Адрес здания, сооружения, объекта незавершенного строительства	-
5.1.	Сведения о местоположении здания, сооружения, объекта незавершенного строительства (при отсутствии адреса) в структурированном в соответствии с федеральной информационной адресной системой виде	Российская Федерация, Республика Татарстан (Татарстан), район Высокогорский, сельское поселение Дачное, садовое некоммерческое товарищество Крутушка-1
5.2.	Дополнительные сведения о местоположении	-
6.	Иные сведения	-

3. Пояснения к сведениям об объекте недвижимости с кадастровым номером 16:16:213101:1297 :

1.	-
----	---

**Описание местоположения зданий, сооружений,
объектов незавершенного строительства на земельном участке**

**1. Сведения о характерных точках контура объекта недвижимости
с кадастровым номером : 16:16:213101:1299 :**

Система координат МСК-16

Зона № 1

Обозначение характерных точек контура	Содержатся в Едином государственном реестре недвижимости			Определены в ходе выполнения комплексных кадастровых работ			Метод опреде ления коор динат	Формулы, примененные для расчета средней квадратической погрешности определения координат характерных точек (Mt), м, с подставленными в такие формулы значениями и итоговые (вычисленные) значения Mt, м
	Координаты, м		Ради ус, м	Координаты, м		Ради ус, м		
	X	Y	R	X	Y	R		
1	2	3	4	5	6	7	8	9
н941О	-	-	-	490783.98	1308103.3 3	-	Метод спутниковых геодезически х измерений (определени й)	$Mt = \sqrt{(m_0^2 + m_1^2)}$
н942О	-	-	-	490780.48	1308109.9 8	-	Метод спутниковых геодезически х измерений (определени й)	$Mt = \sqrt{(m_0^2 + m_1^2)}$
н943О	-	-	-	490776.33	1308107.8 8	-	Метод спутниковых геодезически х измерений (определени й)	$Mt = \sqrt{(m_0^2 + m_1^2)}$
н944О	-	-	-	490779.78	1308101.2 3	-	Метод спутниковых геодезически х измерений (определени й)	$Mt = \sqrt{(m_0^2 + m_1^2)}$
н941О	-	-	-	490783.98	1308103.3 3	-	Метод спутниковых геодезически х измерений (определени й)	$Mt = \sqrt{(m_0^2 + m_1^2)}$

**2. Сведения о характеристиках объекта недвижимости
с кадастровым номером : 16:16:213101:1299 :**

№ п/п	Наименование характеристики	Значение характеристики
1	2	3
1.	Вид объекта недвижимости	здание
2.	Ранее присвоенный государственный учетный номер (инвентарный) здания, сооружения, объекта незавершенного строительства	-
3.	Кадастровый номер земельного участка (земельных участков), в границах которого (которых) расположены здание, сооружение, объект незавершенного строительства	16:16:213101:321

2. Сведения о характеристиках объекта недвижимости с кадастровым номером : 16:16:213101:1299 :

№ п/п	Наименование характеристики	Значение характеристики
1	2	3
4.	Уникальный учетный номер кадастрового квартала, в границах которого расположены здание, сооружение, объект незавершенного строительства	16:16:213101
5.	Адрес здания, сооружения, объекта незавершенного строительства	-
5.1.	Сведения о местоположении здания, сооружения, объекта незавершенного строительства (при отсутствии адреса) в структурированном в соответствии с федеральной информационной адресной системой виде	Российская Федерация, Республика Татарстан (Татарстан), район Высокогорский, сельское поселение Дачное, садовое некоммерческое товарищество Крутушка-1
5.2.	Дополнительные сведения о местоположении	-
6.	Иные сведения	-

3. Пояснения к сведениям об объекте недвижимости с кадастровым номером 16:16:213101:1299 :

1.	-
----	---

--

**Описание местоположения зданий, сооружений,
объектов незавершенного строительства на земельном участке**

**1. Сведения о характерных точках контура объекта недвижимости
с кадастровым номером : 16:16:213101:1301 :**

Система координат МСК-16

Зона № 1

Обозначение характерных точек контура	Содержатся в Едином государственном реестре недвижимости			Определены в ходе выполнения комплексных кадастровых работ			Метод опреде ления коор динат	Формулы, примененные для расчета средней квадратической погрешности определения координат характерных точек (Mt), м, с подставленными в такие формулы значениями и итоговые (вычисленные) значения Mt, м
	Координаты, м		Ради ус, м	Координаты, м		Ради ус, м		
	X	Y	R	X	Y	R		
1	2	3	4	5	6	7	8	9
н9450	-	-	-	490867.58	1307799.0 1	-	Метод спутниковых геодезически х измерений (определени й)	$Mt = \sqrt{(m_0^2 + m_1^2)}$
н9460	-	-	-	490866.12	1307801.9 7	-	Метод спутниковых геодезически х измерений (определени й)	$Mt = \sqrt{(m_0^2 + m_1^2)}$
н9470	-	-	-	490859.94	1307798.7 0	-	Метод спутниковых геодезически х измерений (определени й)	$Mt = \sqrt{(m_0^2 + m_1^2)}$
н9480	-	-	-	490861.46	1307795.6 5	-	Метод спутниковых геодезически х измерений (определени й)	$Mt = \sqrt{(m_0^2 + m_1^2)}$
н9450	-	-	-	490867.58	1307799.0 1	-	Метод спутниковых геодезически х измерений (определени й)	$Mt = \sqrt{(m_0^2 + m_1^2)}$

**2. Сведения о характеристиках объекта недвижимости
с кадастровым номером : 16:16:213101:1301 :**

№ п/п	Наименование характеристики	Значение характеристики
1	2	3
1.	Вид объекта недвижимости	здание
2.	Ранее присвоенный государственный учетный номер (инвентарный) здания, сооружения, объекта незавершенного строительства	-
3.	Кадастровый номер земельного участка (земельных участков), в границах которого (которых) расположены здание, сооружение, объект незавершенного строительства	16:16:213101:331

2. Сведения о характеристиках объекта недвижимости с кадастровым номером : 16:16:213101:1301 :

№ п/п	Наименование характеристики	Значение характеристики
1	2	3
4.	Уникальный учетный номер кадастрового квартала, в границах которого расположены здание, сооружение, объект незавершенного строительства	16:16:213101
5.	Адрес здания, сооружения, объекта незавершенного строительства	-
5.1.	Сведения о местоположении здания, сооружения, объекта незавершенного строительства (при отсутствии адреса) в структурированном в соответствии с федеральной информационной адресной системой виде	Российская Федерация, Республика Татарстан (Татарстан), район Высокогорский, сельское поселение Дачное, садовое некоммерческое товарищество Крутушка-1
5.2.	Дополнительные сведения о местоположении	-
6.	Иные сведения	-

3. Пояснения к сведениям об объекте недвижимости с кадастровым номером 16:16:213101:1301 :

1.	-
----	---

--	--

**Описание местоположения зданий, сооружений,
объектов незавершенного строительства на земельном участке**

**1. Сведения о характерных точках контура объекта недвижимости
с кадастровым номером : 16:16:213101:1302 :**

Система координат МСК-16

Зона № 1

Обозначение характерных точек контура	Содержатся в Едином государственном реестре недвижимости			Определены в ходе выполнения комплексных кадастровых работ			Метод опреде ления коор динат	Формулы, примененные для расчета средней квадратической погрешности определения координат характерных точек (Mt), м, с подставленными в такие формулы значениями и итоговые (вычисленные) значения Mt, м
	Координаты, м		Ради ус, м	Координаты, м		Ради ус, м		
	X	Y	R	X	Y	R		
1	2	3	4	5	6	7	8	9
н9490	-	-	-	490981.28	1308141.0 7	-	Метод спутниковых геодезически х измерений (определени й)	$Mt = \sqrt{(m_0^2 + m_1^2)}$
н9500	-	-	-	490978.43	1308147.2 7	-	Метод спутниковых геодезически х измерений (определени й)	$Mt = \sqrt{(m_0^2 + m_1^2)}$
н9510	-	-	-	490972.33	1308144.3 2	-	Метод спутниковых геодезически х измерений (определени й)	$Mt = \sqrt{(m_0^2 + m_1^2)}$
н9520	-	-	-	490974.98	1308138.1 7	-	Метод спутниковых геодезически х измерений (определени й)	$Mt = \sqrt{(m_0^2 + m_1^2)}$
н9490	-	-	-	490981.28	1308141.0 7	-	Метод спутниковых геодезически х измерений (определени й)	$Mt = \sqrt{(m_0^2 + m_1^2)}$

**2. Сведения о характеристиках объекта недвижимости
с кадастровым номером : 16:16:213101:1302 :**

№ п/п	Наименование характеристики	Значение характеристики
1	2	3
1.	Вид объекта недвижимости	здание
2.	Ранее присвоенный государственный учетный номер (инвентарный) здания, сооружения, объекта незавершенного строительства	-
3.	Кадастровый номер земельного участка (земельных участков), в границах которого (которых) расположены здание, сооружение, объект незавершенного строительства	16:16:213101:172

2. Сведения о характеристиках объекта недвижимости с кадастровым номером : 16:16:213101:1302 :

№ п/п	Наименование характеристики	Значение характеристики
1	2	3
4.	Уникальный учетный номер кадастрового квартала, в границах которого расположены здание, сооружение, объект незавершенного строительства	16:16:213101
5.	Адрес здания, сооружения, объекта незавершенного строительства	-
5.1.	Сведения о местоположении здания, сооружения, объекта незавершенного строительства (при отсутствии адреса) в структурированном в соответствии с федеральной информационной адресной системой виде	Российская Федерация, Республика Татарстан (Татарстан), район Высокогорский, сельское поселение Дачное, садовое некоммерческое товарищество Крутушка-1
5.2.	Дополнительные сведения о местоположении	-
6.	Иные сведения	-

3. Пояснения к сведениям об объекте недвижимости с кадастровым номером 16:16:213101:1302 :

1.	-
----	---

**Описание местоположения зданий, сооружений,
объектов незавершенного строительства на земельном участке**

**1. Сведения о характерных точках контура объекта недвижимости
с кадастровым номером : 16:16:213101:1304 :**

Система координат МСК-16

Зона № 1

Обозначение характерных точек контура	Содержатся в Едином государственном реестре недвижимости			Определены в ходе выполнения комплексных кадастровых работ			Метод опреде ления коор динат	Формулы, примененные для расчета средней квадратической погрешности определения координат характерных точек (Mt), м, с подставленными в такие формулы значениями и итоговые (вычисленные) значения Mt, м
	Координаты, м		Ради ус, м	Координаты, м		Ради ус, м		
	X	Y	R	X	Y	R		
1	2	3	4	5	6	7	8	9
н9530	-	-	-	490947.61	1308130.1 0	-	Метод спутниковых геодезически х измерений (определени й)	$Mt = \sqrt{(m_0^2 + m_1^2)}$
н9540	-	-	-	490945.69	1308134.4 4	-	Метод спутниковых геодезически х измерений (определени й)	$Mt = \sqrt{(m_0^2 + m_1^2)}$
н9550	-	-	-	490941.05	1308132.1 2	-	Метод спутниковых геодезически х измерений (определени й)	$Mt = \sqrt{(m_0^2 + m_1^2)}$
н9560	-	-	-	490942.91	1308128.0 0	-	Метод спутниковых геодезически х измерений (определени й)	$Mt = \sqrt{(m_0^2 + m_1^2)}$
н9530	-	-	-	490947.61	1308130.1 0	-	Метод спутниковых геодезически х измерений (определени й)	$Mt = \sqrt{(m_0^2 + m_1^2)}$

**2. Сведения о характеристиках объекта недвижимости
с кадастровым номером : 16:16:213101:1304 :**

№ п/п	Наименование характеристики	Значение характеристики
1	2	3
1.	Вид объекта недвижимости	здание
2.	Ранее присвоенный государственный учетный номер (инвентарный) здания, сооружения, объекта незавершенного строительства	-
3.	Кадастровый номер земельного участка (земельных участков), в границах которого (которых) расположены здание, сооружение, объект незавершенного строительства	16:16:213101:197

2. Сведения о характеристиках объекта недвижимости с кадастровым номером : 16:16:213101:1304 :

№ п/п	Наименование характеристики	Значение характеристики
1	2	3
4.	Уникальный учетный номер кадастрового квартала, в границах которого расположены здание, сооружение, объект незавершенного строительства	16:16:213101
5.	Адрес здания, сооружения, объекта незавершенного строительства	-
5.1.	Сведения о местоположении здания, сооружения, объекта незавершенного строительства (при отсутствии адреса) в структурированном в соответствии с федеральной информационной адресной системой виде	Российская Федерация, Республика Татарстан (Татарстан), район Высокогорский, сельское поселение Дачное, садовое некоммерческое товарищество Крутушка-1
5.2.	Дополнительные сведения о местоположении	-
6.	Иные сведения	-

3. Пояснения к сведениям об объекте недвижимости с кадастровым номером 16:16:213101:1304 :

1.	-
----	---

Описание местоположения зданий, сооружений, объектов незавершенного строительства на земельном участке

**1. Сведения о характерных точках контура объекта недвижимости
с кадастровым номером : 16:16:213101:1305 :**

Система координат МСК-16

Зона № 1

Обозначение характерных точек контура	Содержатся в Едином государственном реестре недвижимости			Определены в ходе выполнения комплексных кадастровых работ			Метод опреде ления коор динат	Формулы, примененные для расчета средней квадратической погрешности определения координат характерных точек (Mt), м, с подставленными в такие формулы значениями и итоговые (вычисленные) значения Mt, м
	Координаты, м		Ради ус, м	Координаты, м		Ради ус, м		
	X	Y	R	X	Y	R		
1	2	3	4	5	6	7	8	9
н9570	-	-	-	490796.63	1307955.4 9	-	Метод спутниковых геодезически х измерений (определени й)	$Mt = \sqrt{(m_0^2 + m_1^2)}$
н9580	-	-	-	490793.93	1307961.5 9	-	Метод спутниковых геодезически х измерений (определени й)	$Mt = \sqrt{(m_0^2 + m_1^2)}$
н9590	-	-	-	490788.68	1307959.3 4	-	Метод спутниковых геодезически х измерений (определени й)	$Mt = \sqrt{(m_0^2 + m_1^2)}$
н9600	-	-	-	490791.44	1307953.2 5	-	Метод спутниковых геодезически х измерений (определени й)	$Mt = \sqrt{(m_0^2 + m_1^2)}$
н9570	-	-	-	490796.63	1307955.4 9	-	Метод спутниковых геодезически х измерений (определени й)	$Mt = \sqrt{(m_0^2 + m_1^2)}$

**2. Сведения о характеристиках объекта недвижимости
с кадастровым номером : 16:16:213101:1305 :**

№ п/п	Наименование характеристики	Значение характеристики
1	2	3
1.	Вид объекта недвижимости	здание
2.	Ранее присвоенный государственный учетный номер (инвентарный) здания, сооружения, объекта незавершенного строительства	-
3.	Кадастровый номер земельного участка (земельных участков), в границах которого (которых) расположены здание, сооружение, объект незавершенного строительства	16:16:213101:339

2. Сведения о характеристиках объекта недвижимости с кадастровым номером : 16:16:213101:1305 :

№ п/п	Наименование характеристики	Значение характеристики
1	2	3
4.	Уникальный учетный номер кадастрового квартала, в границах которого расположены здание, сооружение, объект незавершенного строительства	16:16:213101
5.	Адрес здания, сооружения, объекта незавершенного строительства	-
5.1.	Сведения о местоположении здания, сооружения, объекта незавершенного строительства (при отсутствии адреса) в структурированном в соответствии с федеральной информационной адресной системой виде	Российская Федерация, Республика Татарстан (Татарстан), район Высокогорский, сельское поселение Дачное, садовое некоммерческое товарищество Крутушка-1
5.2.	Дополнительные сведения о местоположении	-
6.	Иные сведения	-

3. Пояснения к сведениям об объекте недвижимости с кадастровым номером 16:16:213101:1305 :

1.	-
----	---

**Описание местоположения зданий, сооружений,
объектов незавершенного строительства на земельном участке**

**1. Сведения о характерных точках контура объекта недвижимости
с кадастровым номером : 16:16:213101:1306 :**

Система координат МСК-16

Зона № 1

Обозначение характерных точек контура	Содержатся в Едином государственном реестре недвижимости			Определены в ходе выполнения комплексных кадастровых работ			Метод опреде ления коор динат	Формулы, примененные для расчета средней квадратической погрешности определения координат характерных точек (Mt), м, с подставленными в такие формулы значениями и итоговые (вычисленные) значения Mt, м
	Координаты, м		Ради ус, м	Координаты, м		Ради ус, м		
	X	Y	R	X	Y	R		
1	2	3	4	5	6	7	8	9
н961О	-	-	-	491029.77	1307915.8 1	-	Метод спутниковых геодезически х измерений (определени й)	$Mt = \sqrt{(m_0^2 + m_1^2)}$
н962О	-	-	-	491027.67	1307920.5 9	-	Метод спутниковых геодезически х измерений (определени й)	$Mt = \sqrt{(m_0^2 + m_1^2)}$
н963О	-	-	-	491025.75	1307919.6 7	-	Метод спутниковых геодезически х измерений (определени й)	$Mt = \sqrt{(m_0^2 + m_1^2)}$
н964О	-	-	-	491027.94	1307914.8 9	-	Метод спутниковых геодезически х измерений (определени й)	$Mt = \sqrt{(m_0^2 + m_1^2)}$
н961О	-	-	-	491029.77	1307915.8 1	-	Метод спутниковых геодезически х измерений (определени й)	$Mt = \sqrt{(m_0^2 + m_1^2)}$

**2. Сведения о характеристиках объекта недвижимости
с кадастровым номером : 16:16:213101:1306 :**

№ п/п	Наименование характеристики	Значение характеристики
1	2	3
1.	Вид объекта недвижимости	здание
2.	Ранее присвоенный государственный учетный номер (инвентарный) здания, сооружения, объекта незавершенного строительства	-
3.	Кадастровый номер земельного участка (земельных участков), в границах которого (которых) расположены здание, сооружение, объект незавершенного строительства	16:16:213101:186

2. Сведения о характеристиках объекта недвижимости с кадастровым номером : 16:16:213101:1306 :

№ п/п	Наименование характеристики	Значение характеристики
1	2	3
4.	Уникальный учетный номер кадастрового квартала, в границах которого расположены здание, сооружение, объект незавершенного строительства	16:16:213101
5.	Адрес здания, сооружения, объекта незавершенного строительства	-
5.1.	Сведения о местоположении здания, сооружения, объекта незавершенного строительства (при отсутствии адреса) в структурированном в соответствии с федеральной информационной адресной системой виде	Российская Федерация, Республика Татарстан (Татарстан), район Высокогорский, сельское поселение Дачное, садовое некоммерческое товарищество Крутушка-1
5.2.	Дополнительные сведения о местоположении	-
6.	Иные сведения	-

3. Пояснения к сведениям об объекте недвижимости с кадастровым номером 16:16:213101:1306 :

1.	-
----	---

**Описание местоположения зданий, сооружений,
объектов незавершенного строительства на земельном участке**

**1. Сведения о характерных точках контура объекта недвижимости
с кадастровым номером : 16:16:213101:1307 :**

Система координат МСК-16

Зона № 1

Обозначение характерных точек контура	Содержатся в Едином государственном реестре недвижимости			Определены в ходе выполнения комплексных кадастровых работ			Метод опреде ления коор динат	Формулы, примененные для расчета средней квадратической погрешности определения координат характерных точек (Mt), м, с подставленными в такие формулы значениями и итоговые (вычисленные) значения Mt, м
	Координаты, м		Ради ус, м	Координаты, м		Ради ус, м		
	X	Y	R	X	Y	R		
1	2	3	4	5	6	7	8	9
н9650	-	-	-	490790.24	1307968.2 9	-	Метод спутниковых геодезически х измерений (определени й)	$Mt = \sqrt{(m_0^2 + m_1^2)}$
н9660	-	-	-	490789.66	1307969.6 0	-	Метод спутниковых геодезически х измерений (определени й)	$Mt = \sqrt{(m_0^2 + m_1^2)}$
н9670	-	-	-	490792.03	1307970.7 8	-	Метод спутниковых геодезически х измерений (определени й)	$Mt = \sqrt{(m_0^2 + m_1^2)}$
н9680	-	-	-	490789.14	1307976.9 4	-	Метод спутниковых геодезически х измерений (определени й)	$Mt = \sqrt{(m_0^2 + m_1^2)}$
н9690	-	-	-	490782.19	1307973.7 4	-	Метод спутниковых геодезически х измерений (определени й)	$Mt = \sqrt{(m_0^2 + m_1^2)}$
н9700	-	-	-	490785.46	1307966.1 5	-	Метод спутниковых геодезически х измерений (определени й)	$Mt = \sqrt{(m_0^2 + m_1^2)}$
н9650	-	-	-	490790.24	1307968.2 9	-	Метод спутниковых геодезически х измерений (определени й)	$Mt = \sqrt{(m_0^2 + m_1^2)}$

2. Сведения о характеристиках объекта недвижимости с кадастровым номером : 16:16:213101:1307 :

№ п/п	Наименование характеристики	Значение характеристики
1	2	3
1.	Вид объекта недвижимости	здание
2.	Ранее присвоенный государственный учетный номер (инвентарный) здания, сооружения, объекта незавершенного строительства	-
3.	Кадастровый номер земельного участка (земельных участков), в границах которого (которых) расположены здание, сооружение, объект незавершенного строительства	16:16:213101:340
4.	Уникальный учетный номер кадастрового квартала, в границах которого расположены здание, сооружение, объект незавершенного строительства	16:16:213101
5.	Адрес здания, сооружения, объекта незавершенного строительства	-
5.1.	Сведения о местоположении здания, сооружения, объекта незавершенного строительства (при отсутствии адреса) в структурированном в соответствии с федеральной информационной адресной системой виде	Российская Федерация, Республика Татарстан (Татарстан), район Высокогорский, сельское поселение Дачное, садовое некоммерческое товарищество Крутушка-1
5.2.	Дополнительные сведения о местоположении	-
6.	Иные сведения	-

3. Пояснения к сведениям об объекте недвижимости с кадастровым номером 16:16:213101:1307 :

1.	-
----	---

**Описание местоположения зданий, сооружений,
объектов незавершенного строительства на земельном участке**

**1. Сведения о характерных точках контура объекта недвижимости
с кадастровым номером : 16:16:213101:1310 :**

Система координат МСК-16

Зона № 1

Обозначение характерных точек контура	Содержатся в Едином государственном реестре недвижимости			Определены в ходе выполнения комплексных кадастровых работ			Метод опреде ления коор динат	Формулы, примененные для расчета средней квадратической погрешности определения координат характерных точек (Mt), м, с подставленными в такие формулы значениями и итоговые (вычисленные) значения Mt, м
	Координаты, м		Ради ус, м	Координаты, м		Ради ус, м		
	X	Y	R	X	Y	R		
1	2	3	4	5	6	7	8	9
н9710	-	-	-	490803.25	1307901.1 3	-	Метод спутниковых геодезически х измерений (определени й)	$Mt = \sqrt{(m_0^2 + m_1^2)}$
н9720	-	-	-	490800.60	1307907.3 3	-	Метод спутниковых геодезически х измерений (определени й)	$Mt = \sqrt{(m_0^2 + m_1^2)}$
н9730	-	-	-	490791.95	1307903.8 3	-	Метод спутниковых геодезически х измерений (определени й)	$Mt = \sqrt{(m_0^2 + m_1^2)}$
н9740	-	-	-	490794.45	1307897.5 3	-	Метод спутниковых геодезически х измерений (определени й)	$Mt = \sqrt{(m_0^2 + m_1^2)}$
н9710	-	-	-	490803.25	1307901.1 3	-	Метод спутниковых геодезически х измерений (определени й)	$Mt = \sqrt{(m_0^2 + m_1^2)}$

**2. Сведения о характеристиках объекта недвижимости
с кадастровым номером : 16:16:213101:1310 :**

№ п/п	Наименование характеристики	Значение характеристики
1	2	3
1.	Вид объекта недвижимости	здание
2.	Ранее присвоенный государственный учетный номер (инвентарный) здания, сооружения, объекта незавершенного строительства	-
3.	Кадастровый номер земельного участка (земельных участков), в границах которого (которых) расположены здание, сооружение, объект незавершенного строительства	16:16:213101:361

2. Сведения о характеристиках объекта недвижимости с кадастровым номером : 16:16:213101:1310 :

№ п/п	Наименование характеристики	Значение характеристики
1	2	3
4.	Уникальный учетный номер кадастрового квартала, в границах которого расположены здание, сооружение, объект незавершенного строительства	16:16:213101
5.	Адрес здания, сооружения, объекта незавершенного строительства	-
5.1.	Сведения о местоположении здания, сооружения, объекта незавершенного строительства (при отсутствии адреса) в структурированном в соответствии с федеральной информационной адресной системой виде	Российская Федерация, Республика Татарстан (Татарстан), район Высокогорский, сельское поселение Дачное, садовое некоммерческое товарищество Крутушка-1
5.2.	Дополнительные сведения о местоположении	-
6.	Иные сведения	-

3. Пояснения к сведениям об объекте недвижимости с кадастровым номером 16:16:213101:1310 :

1.	-
----	---

**Описание местоположения зданий, сооружений,
объектов незавершенного строительства на земельном участке**

**1. Сведения о характерных точках контура объекта недвижимости
с кадастровым номером : 16:16:213101:1312 :**

Система координат МСК-16

Зона № 1

Обозначение характерных точек контура	Содержатся в Едином государственном реестре недвижимости			Определены в ходе выполнения комплексных кадастровых работ			Метод опреде ления коор динат	Формулы, примененные для расчета средней квадратической погрешности определения координат характерных точек (Mt), м, с подставленными в такие формулы значениями и итоговые (вычисленные) значения Mt, м
	Координаты, м		Ради ус, м	Координаты, м		Ради ус, м		
	X	Y	R	X	Y	R		
1	2	3	4	5	6	7	8	9
н9750	-	-	-	490607.88	1308159.8 0	-	Метод спутниковых геодезически х измерений (определени й)	$Mt = \sqrt{(m_0^2 + m_1^2)}$
н9760	-	-	-	490604.78	1308166.2 0	-	Метод спутниковых геодезически х измерений (определени й)	$Mt = \sqrt{(m_0^2 + m_1^2)}$
н9770	-	-	-	490597.28	1308162.7 0	-	Метод спутниковых геодезически х измерений (определени й)	$Mt = \sqrt{(m_0^2 + m_1^2)}$
н9780	-	-	-	490600.58	1308156.2 0	-	Метод спутниковых геодезически х измерений (определени й)	$Mt = \sqrt{(m_0^2 + m_1^2)}$
н9750	-	-	-	490607.88	1308159.8 0	-	Метод спутниковых геодезически х измерений (определени й)	$Mt = \sqrt{(m_0^2 + m_1^2)}$

**2. Сведения о характеристиках объекта недвижимости
с кадастровым номером : 16:16:213101:1312 :**

№ п/п	Наименование характеристики	Значение характеристики
1	2	3
1.	Вид объекта недвижимости	здание
2.	Ранее присвоенный государственный учетный номер (инвентарный) здания, сооружения, объекта незавершенного строительства	-
3.	Кадастровый номер земельного участка (земельных участков), в границах которого (которых) расположены здание, сооружение, объект незавершенного строительства	16:16:213101:415

2. Сведения о характеристиках объекта недвижимости с кадастровым номером : 16:16:213101:1312 :

№ п/п	Наименование характеристики	Значение характеристики
1	2	3
4.	Уникальный учетный номер кадастрового квартала, в границах которого расположены здание, сооружение, объект незавершенного строительства	16:16:213101
5.	Адрес здания, сооружения, объекта незавершенного строительства	-
5.1.	Сведения о местоположении здания, сооружения, объекта незавершенного строительства (при отсутствии адреса) в структурированном в соответствии с федеральной информационной адресной системой виде	Российская Федерация, Республика Татарстан (Татарстан), район Высокогорский, сельское поселение Дачное, садовое некоммерческое товарищество Крутушка-1
5.2.	Дополнительные сведения о местоположении	-
6.	Иные сведения	-

3. Пояснения к сведениям об объекте недвижимости с кадастровым номером 16:16:213101:1312 :

1.	-

**Описание местоположения зданий, сооружений,
объектов незавершенного строительства на земельном участке**

**1. Сведения о характерных точках контура объекта недвижимости
с кадастровым номером : 16:16:213101:1313 :**

Система координат МСК-16

Зона № 1

Обозначение характерных точек контура	Содержатся в Едином государственном реестре недвижимости			Определены в ходе выполнения комплексных кадастровых работ			Метод опреде ления коор динат	Формулы, примененные для расчета средней квадратической погрешности определения координат характерных точек (Mt), м, с подставленными в такие формулы значениями и итоговые (вычисленные) значения Mt, м
	Координаты, м		Ради ус, м	Координаты, м		Ради ус, м		
	X	Y	R	X	Y	R		
1	2	3	4	5	6	7	8	9
н9790	-	-	-	490968.54	1307954.9 0	-	Метод спутниковых геодезически х измерений (определени й)	$Mt = \sqrt{(m_0^2 + m_1^2)}$
н9800	-	-	-	490964.40	1307964.6 0	-	Метод спутниковых геодезически х измерений (определени й)	$Mt = \sqrt{(m_0^2 + m_1^2)}$
н9810	-	-	-	490960.32	1307962.8 8	-	Метод спутниковых геодезически х измерений (определени й)	$Mt = \sqrt{(m_0^2 + m_1^2)}$
н9820	-	-	-	490964.20	1307953.3 0	-	Метод спутниковых геодезически х измерений (определени й)	$Mt = \sqrt{(m_0^2 + m_1^2)}$
н9790	-	-	-	490968.54	1307954.9 0	-	Метод спутниковых геодезически х измерений (определени й)	$Mt = \sqrt{(m_0^2 + m_1^2)}$

**2. Сведения о характеристиках объекта недвижимости
с кадастровым номером : 16:16:213101:1313 :**

№ п/п	Наименование характеристики	Значение характеристики
1	2	3
1.	Вид объекта недвижимости	здание
2.	Ранее присвоенный государственный учетный номер (инвентарный) здания, сооружения, объекта незавершенного строительства	-
3.	Кадастровый номер земельного участка (земельных участков), в границах которого (которых) расположены здание, сооружение, объект незавершенного строительства	16:16:213101:214

2. Сведения о характеристиках объекта недвижимости с кадастровым номером : 16:16:213101:1313 :

№ п/п	Наименование характеристики	Значение характеристики
1	2	3
4.	Уникальный учетный номер кадастрового квартала, в границах которого расположены здание, сооружение, объект незавершенного строительства	16:16:213101
5.	Адрес здания, сооружения, объекта незавершенного строительства	-
5.1.	Сведения о местоположении здания, сооружения, объекта незавершенного строительства (при отсутствии адреса) в структурированном в соответствии с федеральной информационной адресной системой виде	Российская Федерация, Республика Татарстан (Татарстан), район Высокогорский, сельское поселение Дачное, садовое некоммерческое товарищество Крутушка-1
5.2.	Дополнительные сведения о местоположении	-
6.	Иные сведения	-

3. Пояснения к сведениям об объекте недвижимости с кадастровым номером 16:16:213101:1313 :

1.	-
----	---

Описание местоположения зданий, сооружений, объектов незавершенного строительства на земельном участке

**1. Сведения о характерных точках контура объекта недвижимости
с кадастровым номером : 16:16:213101:1315 :**

Система координат МСК-16

Зона № 1

Обозначение характерных точек контура	Содержатся в Едином государственном реестре недвижимости			Определены в ходе выполнения комплексных кадастровых работ			Метод опреде ления коор динат	Формулы, примененные для расчета средней квадратической погрешности определения координат характерных точек (Mt), м, с подставленными в такие формулы значениями и итоговые (вычисленные) значения Mt, м
	Координаты, м		Ради ус, м	Координаты, м		Ради ус, м		
	X	Y	R	X	Y	R		
1	2	3	4	5	6	7	8	9
н9830	-	-	-	491095.98	1308243.1 5	-	Метод спутниковых геодезически х измерений (определени й)	$Mt = \sqrt{(m_0^2 + m_1^2)}$
н9840	-	-	-	491093.16	1308250.3 1	-	Метод спутниковых геодезически х измерений (определени й)	$Mt = \sqrt{(m_0^2 + m_1^2)}$
н9850	-	-	-	491089.54	1308248.7 5	-	Метод спутниковых геодезически х измерений (определени й)	$Mt = \sqrt{(m_0^2 + m_1^2)}$
н9860	-	-	-	491090.16	1308247.1 1	-	Метод спутниковых геодезически х измерений (определени й)	$Mt = \sqrt{(m_0^2 + m_1^2)}$
н9870	-	-	-	491087.96	1308246.2 9	-	Метод спутниковых геодезически х измерений (определени й)	$Mt = \sqrt{(m_0^2 + m_1^2)}$
н9880	-	-	-	491090.00	1308241.0 1	-	Метод спутниковых геодезически х измерений (определени й)	$Mt = \sqrt{(m_0^2 + m_1^2)}$
н9830	-	-	-	491095.98	1308243.1 5	-	Метод спутниковых геодезически х измерений (определени й)	$Mt = \sqrt{(m_0^2 + m_1^2)}$

2. Сведения о характеристиках объекта недвижимости с кадастровым номером : 16:16:213101:1315 :

№ п/п	Наименование характеристики	Значение характеристики
1	2	3
1.	Вид объекта недвижимости	здание
2.	Ранее присвоенный государственный учетный номер (инвентарный) здания, сооружения, объекта незавершенного строительства	-
3.	Кадастровый номер земельного участка (земельных участков), в границах которого (которых) расположены здание, сооружение, объект незавершенного строительства	16:16:213101:70
4.	Уникальный учетный номер кадастрового квартала, в границах которого расположены здание, сооружение, объект незавершенного строительства	16:16:213101
5.	Адрес здания, сооружения, объекта незавершенного строительства	-
5.1.	Сведения о местоположении здания, сооружения, объекта незавершенного строительства (при отсутствии адреса) в структурированном в соответствии с федеральной информационной адресной системой виде	Российская Федерация, Республика Татарстан (Татарстан), район Высокогорский, сельское поселение Дачное, садовое некоммерческое товарищество Крутушка-1
5.2.	Дополнительные сведения о местоположении	-
6.	Иные сведения	-

3. Пояснения к сведениям об объекте недвижимости с кадастровым номером 16:16:213101:1315 :

1.	-
----	---

**Описание местоположения зданий, сооружений,
объектов незавершенного строительства на земельном участке**

**1. Сведения о характерных точках контура объекта недвижимости
с кадастровым номером : 16:16:213101:1316 :**

Система координат МСК-16

Зона № 1

Обозначение характерных точек контура	Содержатся в Едином государственном реестре недвижимости			Определены в ходе выполнения комплексных кадастровых работ			Метод опреде ления коор динат	Формулы, примененные для расчета средней квадратической погрешности определения координат характерных точек (Mt), м, с подставленными в такие формулы значениями и итоговые (вычисленные) значения Mt, м
	Координаты, м		Ради ус, м	Координаты, м		Ради ус, м		
	X	Y	R	X	Y	R		
1	2	3	4	5	6	7	8	9
н9890	-	-	-	491155.85	1307877.2 9	-	Метод спутниковых геодезически х измерений (определени й)	$Mt = \sqrt{(m_0^2 + m_1^2)}$
н9900	-	-	-	491155.29	1307881.3 7	-	Метод спутниковых геодезически х измерений (определени й)	$Mt = \sqrt{(m_0^2 + m_1^2)}$
н9910	-	-	-	491150.07	1307880.8 3	-	Метод спутниковых геодезически х измерений (определени й)	$Mt = \sqrt{(m_0^2 + m_1^2)}$
н9920	-	-	-	491150.31	1307876.6 9	-	Метод спутниковых геодезически х измерений (определени й)	$Mt = \sqrt{(m_0^2 + m_1^2)}$
н9890	-	-	-	491155.85	1307877.2 9	-	Метод спутниковых геодезически х измерений (определени й)	$Mt = \sqrt{(m_0^2 + m_1^2)}$

**2. Сведения о характеристиках объекта недвижимости
с кадастровым номером : 16:16:213101:1316 :**

№ п/п	Наименование характеристики	Значение характеристики
1	2	3
1.	Вид объекта недвижимости	здание
2.	Ранее присвоенный государственный учетный номер (инвентарный) здания, сооружения, объекта незавершенного строительства	-
3.	Кадастровый номер земельного участка (земельных участков), в границах которого (которых) расположены здание, сооружение, объект незавершенного строительства	16:16:213101:108

2. Сведения о характеристиках объекта недвижимости с кадастровым номером : 16:16:213101:1316 :

№ п/п	Наименование характеристики	Значение характеристики
1	2	3
4.	Уникальный учетный номер кадастрового квартала, в границах которого расположены здание, сооружение, объект незавершенного строительства	16:16:213101
5.	Адрес здания, сооружения, объекта незавершенного строительства	-
5.1.	Сведения о местоположении здания, сооружения, объекта незавершенного строительства (при отсутствии адреса) в структурированном в соответствии с федеральной информационной адресной системой виде	Российская Федерация, Республика Татарстан (Татарстан), район Высокогорский, сельское поселение Дачное, садовое некоммерческое товарищество Крутушка-1
5.2.	Дополнительные сведения о местоположении	-
6.	Иные сведения	-

3. Пояснения к сведениям об объекте недвижимости с кадастровым номером 16:16:213101:1316 :

1.	-

**Описание местоположения зданий, сооружений,
объектов незавершенного строительства на земельном участке**

**1. Сведения о характерных точках контура объекта недвижимости
с кадастровым номером : 16:16:213101:1317 :**

Система координат МСК-16

Зона № 1

Обозначение характерных точек контура	Содержатся в Едином государственном реестре недвижимости			Определены в ходе выполнения комплексных кадастровых работ			Метод опреде ления коор динат	Формулы, примененные для расчета средней квадратической погрешности определения координат характерных точек (Mt), м, с подставленными в такие формулы значениями и итоговые (вычисленные) значения Mt, м
	Координаты, м		Ради ус, м	Координаты, м		Ради ус, м		
	X	Y	R	X	Y	R		
1	2	3	4	5	6	7	8	9
н9930	-	-	-	490526.67	1308127.0 3	-	Метод спутниковых геодезически х измерений (определени й)	$Mt = \sqrt{(m_0^2 + m_1^2)}$
н9940	-	-	-	490529.85	1308127.9 7	-	Метод спутниковых геодезически х измерений (определени й)	$Mt = \sqrt{(m_0^2 + m_1^2)}$
н9950	-	-	-	490527.66	1308135.5 0	-	Метод спутниковых геодезически х измерений (определени й)	$Mt = \sqrt{(m_0^2 + m_1^2)}$
н9960	-	-	-	490521.90	1308133.8 1	-	Метод спутниковых геодезически х измерений (определени й)	$Mt = \sqrt{(m_0^2 + m_1^2)}$
н9970	-	-	-	490521.63	1308134.6 2	-	Метод спутниковых геодезически х измерений (определени й)	$Mt = \sqrt{(m_0^2 + m_1^2)}$
н9980	-	-	-	490519.06	1308133.9 5	-	Метод спутниковых геодезически х измерений (определени й)	$Mt = \sqrt{(m_0^2 + m_1^2)}$
н9990	-	-	-	490521.21	1308126.8 0	-	Метод спутниковых геодезически х измерений (определени й)	$Mt = \sqrt{(m_0^2 + m_1^2)}$
н10000	-	-	-	490526.31	1308128.2 5	-	Метод спутниковых геодезически х измерений (определени й)	$Mt = \sqrt{(m_0^2 + m_1^2)}$

1. Сведения о характерных точках контура объекта недвижимости с кадастровым номером : 16:16:213101:1317 :

Система координат МСК-16

Зона № 1

Обозначение характерных точек контура	Содержатся в Едином государственном реестре недвижимости			Определены в ходе выполнения комплексных кадастровых работ			Метод определения координат	Формулы, примененные для расчета средней квадратической погрешности определения координат характерных точек (Mt), м, с подставленными в такие формулы значениями и итоговые (вычисленные) значения Mt, м
	Координаты, м		Радиус, м	Координаты, м		Радиус, м		
	X	Y	R	X	Y	R		
1	2	3	4	5	6	7	8	9
н9930	-	-	-	490526.67	1308127.03	-	Метод спутниковых геодезических измерений (определенный)	$Mt = \sqrt{(m_0^2 + m_1^2)}$

2. Сведения о характеристиках объекта недвижимости с кадастровым номером : 16:16:213101:1317 :

№ п/п	Наименование характеристики	Значение характеристики
1	2	3
1.	Вид объекта недвижимости	здание
2.	Ранее присвоенный государственный учетный номер (инвентарный) здания, сооружения, объекта незавершенного строительства	-
3.	Кадастровый номер земельного участка (земельных участков), в границах которого (которых) расположены здание, сооружение, объект незавершенного строительства	16:16:213101:421
4.	Уникальный учетный номер кадастрового квартала, в границах которого расположены здание, сооружение, объект незавершенного строительства	16:16:213101
5.	Адрес здания, сооружения, объекта незавершенного строительства	-
5.1.	Сведения о местоположении здания, сооружения, объекта незавершенного строительства (при отсутствии адреса) в структурированном в соответствии с федеральной информационной адресной системой виде	Российская Федерация, Республика Татарстан (Татарстан), район Высокогорский, сельское поселение Дачное, садовое некоммерческое товарищество Крутушка-1
5.2.	Дополнительные сведения о местоположении	-
6.	Иные сведения	-

3. Пояснения к сведениям об объекте недвижимости с кадастровым номером 16:16:213101:1317 :

1.	-
----	---

Описание местоположения зданий, сооружений, объектов незавершенного строительства на земельном участке

**1. Сведения о характерных точках контура объекта недвижимости
с кадастровым номером : 16:16:213101:1318 :**

Система координат МСК-16

Зона № 1

Обозначение характерных точек контура	Содержатся в Едином государственном реестре недвижимости			Определены в ходе выполнения комплексных кадастровых работ			Метод опреде ления коор динат	Формулы, примененные для расчета средней квадратической погрешности определения координат характерных точек (Mt), м, с подставленными в такие формулы значениями и итоговые (вычисленные) значения Mt, м
	Координаты, м		Ради ус, м	Координаты, м		Ради ус, м		
	X	Y	R	X	Y	R		
1	2	3	4	5	6	7	8	9
n1001O	-	-	-	490723.04	1307922.3 8	-	Метод спутниковых геодезически х измерений (определени й)	$Mt = \sqrt{(m_0^2 + m_1^2)}$
n1002O	-	-	-	490719.98	1307929.4 0	-	Метод спутниковых геодезически х измерений (определени й)	$Mt = \sqrt{(m_0^2 + m_1^2)}$
n1003O	-	-	-	490712.94	1307926.3 0	-	Метод спутниковых геодезически х измерений (определени й)	$Mt = \sqrt{(m_0^2 + m_1^2)}$
n1004O	-	-	-	490716.06	1307919.1 4	-	Метод спутниковых геодезически х измерений (определени й)	$Mt = \sqrt{(m_0^2 + m_1^2)}$
n1001O	-	-	-	490723.04	1307922.3 8	-	Метод спутниковых геодезически х измерений (определени й)	$Mt = \sqrt{(m_0^2 + m_1^2)}$

**2. Сведения о характеристиках объекта недвижимости
с кадастровым номером : 16:16:213101:1318 :**

№ п/п	Наименование характеристики	Значение характеристики
1	2	3
1.	Вид объекта недвижимости	здание
2.	Ранее присвоенный государственный учетный номер (инвентарный) здания, сооружения, объекта незавершенного строительства	-
3.	Кадастровый номер земельного участка (земельных участков), в границах которого (которых) расположены здание, сооружение, объект незавершенного строительства	16:16:213101:405

2. Сведения о характеристиках объекта недвижимости с кадастровым номером : 16:16:213101:1318 :

№ п/п	Наименование характеристики	Значение характеристики
1	2	3
4.	Уникальный учетный номер кадастрового квартала, в границах которого расположены здание, сооружение, объект незавершенного строительства	16:16:213101
5.	Адрес здания, сооружения, объекта незавершенного строительства	-
5.1.	Сведения о местоположении здания, сооружения, объекта незавершенного строительства (при отсутствии адреса) в структурированном в соответствии с федеральной информационной адресной системой виде	Российская Федерация, Республика Татарстан (Татарстан), район Высокогорский, сельское поселение Дачное, садовое некоммерческое товарищество Крутушка-1
5.2.	Дополнительные сведения о местоположении	-
6.	Иные сведения	-

3. Пояснения к сведениям об объекте недвижимости с кадастровым номером 16:16:213101:1318 :

1.	-
----	---

**Описание местоположения зданий, сооружений,
объектов незавершенного строительства на земельном участке**

**1. Сведения о характерных точках контура объекта недвижимости
с кадастровым номером : 16:16:213101:1320 :**

Система координат МСК-16

Зона № 1

Обозначение характерных точек контура	Содержатся в Едином государственном реестре недвижимости			Определены в ходе выполнения комплексных кадастровых работ			Метод опреде ления коор динат	Формулы, примененные для расчета средней квадратической погрешности определения координат характерных точек (Mt), м, с подставленными в такие формулы значениями и итоговые (вычисленные) значения Mt, м
	Координаты, м		Ради ус, м	Координаты, м		Ради ус, м		
	X	Y	R	X	Y	R		
1	2	3	4	5	6	7	8	9
н1005О	-	-	-	490590.93	1308115.7 5	-	Метод спутниковых геодезически х измерений (определени й)	$Mt = \sqrt{(m_0^2 + m_1^2)}$
н1006О	-	-	-	490589.08	1308121.1 5	-	Метод спутниковых геодезически х измерений (определени й)	$Mt = \sqrt{(m_0^2 + m_1^2)}$
н1007О	-	-	-	490582.13	1308119.0 5	-	Метод спутниковых геодезически х измерений (определени й)	$Mt = \sqrt{(m_0^2 + m_1^2)}$
н1008О	-	-	-	490581.18	1308121.8 0	-	Метод спутниковых геодезически х измерений (определени й)	$Mt = \sqrt{(m_0^2 + m_1^2)}$
н1009О	-	-	-	490577.78	1308120.6 5	-	Метод спутниковых геодезически х измерений (определени й)	$Mt = \sqrt{(m_0^2 + m_1^2)}$
н1010О	-	-	-	490581.73	1308108.6 0	-	Метод спутниковых геодезически х измерений (определени й)	$Mt = \sqrt{(m_0^2 + m_1^2)}$
н1011О	-	-	-	490585.18	1308109.7 5	-	Метод спутниковых геодезически х измерений (определени й)	$Mt = \sqrt{(m_0^2 + m_1^2)}$
н1012О	-	-	-	490584.03	1308113.3 0	-	Метод спутниковых геодезически х измерений (определени й)	$Mt = \sqrt{(m_0^2 + m_1^2)}$

1. Сведения о характерных точках контура объекта недвижимости с кадастровым номером : 16:16:213101:1320 :

Система координат МСК-16

Зона № 1

Обозначение характерных точек контура	Содержатся в Едином государственном реестре недвижимости			Определены в ходе выполнения комплексных кадастровых работ			Метод определения координат	Формулы, примененные для расчета средней квадратической погрешности определения координат характерных точек (Mt), м, с подставленными в такие формулы значениями и итоговые (вычисленные) значения Mt, м
	Координаты, м		Радиус, м	Координаты, м		Радиус, м		
	X	Y	R	X	Y	R		
1	2	3	4	5	6	7	8	9
n10050	-	-	-	490590.93	1308115.75	-	Метод спутниковых геодезических измерений (определенный)	$Mt = \sqrt{(m_0^2 + m_1^2)}$

2. Сведения о характеристиках объекта недвижимости с кадастровым номером : 16:16:213101:1320 :

№ п/п	Наименование характеристики	Значение характеристики
1	2	3
1.	Вид объекта недвижимости	здание
2.	Ранее присвоенный государственный учетный номер (инвентарный) здания, сооружения, объекта незавершенного строительства	-
3.	Кадастровый номер земельного участка (земельных участков), в границах которого (которых) расположены здание, сооружение, объект незавершенного строительства	16:16:213101:416
4.	Уникальный учетный номер кадастрового квартала, в границах которого расположены здание, сооружение, объект незавершенного строительства	16:16:213101
5.	Адрес здания, сооружения, объекта незавершенного строительства	-
5.1.	Сведения о местоположении здания, сооружения, объекта незавершенного строительства (при отсутствии адреса) в структурированном в соответствии с федеральной информационной адресной системой виде	Российская Федерация, Республика Татарстан (Татарстан), район Высокогорский, сельское поселение Дачное, садовое некоммерческое товарищество Крутушка-1
5.2.	Дополнительные сведения о местоположении	-
6.	Иные сведения	-

3. Пояснения к сведениям об объекте недвижимости с кадастровым номером 16:16:213101:1320 :

1.	-
----	---

Описание местоположения зданий, сооружений, объектов незавершенного строительства на земельном участке

**1. Сведения о характерных точках контура объекта недвижимости
с кадастровым номером : 16:16:213101:1325 :**

Система координат МСК-16

Зона № 1

Обозначение характерных точек контура	Содержатся в Едином государственном реестре недвижимости			Определены в ходе выполнения комплексных кадастровых работ			Метод опреде ления коор динат	Формулы, примененные для расчета средней квадратической погрешности определения координат характерных точек (Mt), м, с подставленными в такие формулы значениями и итоговые (вычисленные) значения Mt, м
	Координаты, м		Ради ус, м	Координаты, м		Ради ус, м		
	X	Y	R	X	Y	R		
1	2	3	4	5	6	7	8	9
n10130	-	-	-	490661.64	1307780.3 3	-	Метод спутниковых геодезически х измерений (определени й)	$Mt = \sqrt{(m_0^2 + m_1^2)}$
n10140	-	-	-	490659.08	1307787.1 5	-	Метод спутниковых геодезически х измерений (определени й)	$Mt = \sqrt{(m_0^2 + m_1^2)}$
n10150	-	-	-	490652.18	1307784.4 9	-	Метод спутниковых геодезически х измерений (определени й)	$Mt = \sqrt{(m_0^2 + m_1^2)}$
n10160	-	-	-	490654.83	1307777.8 0	-	Метод спутниковых геодезически х измерений (определени й)	$Mt = \sqrt{(m_0^2 + m_1^2)}$
n10130	-	-	-	490661.64	1307780.3 3	-	Метод спутниковых геодезически х измерений (определени й)	$Mt = \sqrt{(m_0^2 + m_1^2)}$

**2. Сведения о характеристиках объекта недвижимости
с кадастровым номером : 16:16:213101:1325 :**

№ п/п	Наименование характеристики	Значение характеристики
1	2	3
1.	Вид объекта недвижимости	здание
2.	Ранее присвоенный государственный учетный номер (инвентарный) здания, сооружения, объекта незавершенного строительства	-
3.	Кадастровый номер земельного участка (земельных участков), в границах которого (которых) расположены здание, сооружение, объект незавершенного строительства	16:16:213101:455

2. Сведения о характеристиках объекта недвижимости с кадастровым номером : 16:16:213101:1325 :

№ п/п	Наименование характеристики	Значение характеристики
1	2	3
4.	Уникальный учетный номер кадастрового квартала, в границах которого расположены здание, сооружение, объект незавершенного строительства	16:16:213101
5.	Адрес здания, сооружения, объекта незавершенного строительства	-
5.1.	Сведения о местоположении здания, сооружения, объекта незавершенного строительства (при отсутствии адреса) в структурированном в соответствии с федеральной информационной адресной системой виде	Российская Федерация, Республика Татарстан (Татарстан), район Высокогорский, сельское поселение Дачное, садовое некоммерческое товарищество Крутушка-1
5.2.	Дополнительные сведения о местоположении	-
6.	Иные сведения	-

3. Пояснения к сведениям об объекте недвижимости с кадастровым номером 16:16:213101:1325 :

1.	-

**Описание местоположения зданий, сооружений,
объектов незавершенного строительства на земельном участке**

**1. Сведения о характерных точках контура объекта недвижимости
с кадастровым номером : 16:16:213101:1329 :**

Система координат МСК-16

Зона № 1

Обозначение характерных точек контура	Содержатся в Едином государственном реестре недвижимости			Определены в ходе выполнения комплексных кадастровых работ			Метод опреде ления коор динат	Формулы, примененные для расчета средней квадратической погрешности определения координат характерных точек (Mt), м, с подставленными в такие формулы значениями и итоговые (вычисленные) значения Mt, м
	Координаты, м		Ради ус, м	Координаты, м		Ради ус, м		
	X	Y	R	X	Y	R		
1	2	3	4	5	6	7	8	9
н10170	-	-	-	491120.45	1308064.4 0	-	Метод спутниковых геодезически х измерений (определени й)	$Mt = \sqrt{(m_0^2 + m_1^2)}$
н10180	-	-	-	491120.09	1308065.1 6	-	Метод спутниковых геодезически х измерений (определени й)	$Mt = \sqrt{(m_0^2 + m_1^2)}$
н10190	-	-	-	491121.19	1308065.7 0	-	Метод спутниковых геодезически х измерений (определени й)	$Mt = \sqrt{(m_0^2 + m_1^2)}$
н10200	-	-	-	491119.59	1308069.1 6	-	Метод спутниковых геодезически х измерений (определени й)	$Mt = \sqrt{(m_0^2 + m_1^2)}$
н10210	-	-	-	491118.47	1308068.6 2	-	Метод спутниковых геодезически х измерений (определени й)	$Mt = \sqrt{(m_0^2 + m_1^2)}$
н10220	-	-	-	491116.53	1308072.6 6	-	Метод спутниковых геодезически х измерений (определени й)	$Mt = \sqrt{(m_0^2 + m_1^2)}$
н10230	-	-	-	491109.65	1308069.3 6	-	Метод спутниковых геодезически х измерений (определени й)	$Mt = \sqrt{(m_0^2 + m_1^2)}$
н10240	-	-	-	491113.53	1308061.1 2	-	Метод спутниковых геодезически х измерений (определени й)	$Mt = \sqrt{(m_0^2 + m_1^2)}$

1. Сведения о характерных точках контура объекта недвижимости с кадастровым номером : 16:16:213101:1329 :								
Система координат МСК-16							Зона № 1	
Обозначение характерных точек контура	Содержатся в Едином государственном реестре недвижимости			Определены в ходе выполнения комплексных кадастровых работ			Метод определения координат	Формулы, примененные для расчета средней квадратической погрешности определения координат характерных точек (Mt), м, с подставленными в такие формулы значениями и итоговые (вычисленные) значения Mt, м
	Координаты, м		Радиус, м	Координаты, м		Радиус, м		
	X	Y	R	X	Y	R		
1	2	3	4	5	6	7	8	9
n10170	-	-	-	491120.45	1308064.40	-	Метод спутниковых геодезических измерений (определенный)	$Mt = \sqrt{(m_0^2 + m_1^2)}$
2. Сведения о характеристиках объекта недвижимости с кадастровым номером : 16:16:213101:1329 :								
№ п/п	Наименование характеристики						Значение характеристики	
1	2						3	
1.	Вид объекта недвижимости						здание	
2.	Ранее присвоенный государственный учетный номер (инвентарный) здания, сооружения, объекта незавершенного строительства						-	
3.	Кадастровый номер земельного участка (земельных участков), в границах которого (которых) расположены здание, сооружение, объект незавершенного строительства						16:16:213101:93	
4.	Уникальный учетный номер кадастрового квартала, в границах которого расположены здание, сооружение, объект незавершенного строительства						16:16:213101	
5.	Адрес здания, сооружения, объекта незавершенного строительства						-	
5.1.	Сведения о местоположении здания, сооружения, объекта незавершенного строительства (при отсутствии адреса) в структурированном в соответствии с федеральной информационной адресной системой виде						Российская Федерация, Республика Татарстан (Татарстан), район Высокогорский, сельское поселение Дачное, садовое некоммерческое товарищество Крутушка-1	
5.2.	Дополнительные сведения о местоположении						-	
6.	Иные сведения						-	
3. Пояснения к сведениям об объекте недвижимости с кадастровым номером 16:16:213101:1329 :								
1.	-							

**Описание местоположения зданий, сооружений,
объектов незавершенного строительства на земельном участке**

**1. Сведения о характерных точках контура объекта недвижимости
с кадастровым номером : 16:16:213101:1332 :**

Система координат МСК-16

Зона № 1

Обозначение характерных точек контура	Содержатся в Едином государственном реестре недвижимости			Определены в ходе выполнения комплексных кадастровых работ			Метод опреде ления коор динат	Формулы, примененные для расчета средней квадратической погрешности определения координат характерных точек (Mt), м, с подставленными в такие формулы значениями и итоговые (вычисленные) значения Mt, м
	Координаты, м		Ради ус, м	Координаты, м		Ради ус, м		
	X	Y	R	X	Y	R		
1	2	3	4	5	6	7	8	9
n10250	-	-	-	490663.66	1307895.1 9	-	Метод спутниковых геодезически х измерений (определени й)	$Mt = \sqrt{(m_0^2 + m_1^2)}$
n10260	-	-	-	490660.66	1307901.2 9	-	Метод спутниковых геодезически х измерений (определени й)	$Mt = \sqrt{(m_0^2 + m_1^2)}$
n10270	-	-	-	490652.71	1307897.4 4	-	Метод спутниковых геодезически х измерений (определени й)	$Mt = \sqrt{(m_0^2 + m_1^2)}$
n10280	-	-	-	490655.66	1307891.3 9	-	Метод спутниковых геодезически х измерений (определени й)	$Mt = \sqrt{(m_0^2 + m_1^2)}$
n10250	-	-	-	490663.66	1307895.1 9	-	Метод спутниковых геодезически х измерений (определени й)	$Mt = \sqrt{(m_0^2 + m_1^2)}$

**2. Сведения о характеристиках объекта недвижимости
с кадастровым номером : 16:16:213101:1332 :**

№ п/п	Наименование характеристики	Значение характеристики
1	2	3
1.	Вид объекта недвижимости	здание
2.	Ранее присвоенный государственный учетный номер (инвентарный) здания, сооружения, объекта незавершенного строительства	-
3.	Кадастровый номер земельного участка (земельных участков), в границах которого (которых) расположены здание, сооружение, объект незавершенного строительства	16:16:213101:440

2. Сведения о характеристиках объекта недвижимости с кадастровым номером : 16:16:213101:1332 :

№ п/п	Наименование характеристики	Значение характеристики
1	2	3
4.	Уникальный учетный номер кадастрового квартала, в границах которого расположены здание, сооружение, объект незавершенного строительства	16:16:213101
5.	Адрес здания, сооружения, объекта незавершенного строительства	-
5.1.	Сведения о местоположении здания, сооружения, объекта незавершенного строительства (при отсутствии адреса) в структурированном в соответствии с федеральной информационной адресной системой виде	Российская Федерация, Республика Татарстан (Татарстан), район Высокогорский, сельское поселение Дачное, садовое некоммерческое товарищество Крутушка-1
5.2.	Дополнительные сведения о местоположении	-
6.	Иные сведения	-

3. Пояснения к сведениям об объекте недвижимости с кадастровым номером 16:16:213101:1332 :

1.	-
----	---

**Описание местоположения зданий, сооружений,
объектов незавершенного строительства на земельном участке**

**1. Сведения о характерных точках контура объекта недвижимости
с кадастровым номером : 16:16:213101:1333 :**

Система координат МСК-16

Зона № 1

Обозначение характерных точек контура	Содержатся в Едином государственном реестре недвижимости			Определены в ходе выполнения комплексных кадастровых работ			Метод опреде ления коор динат	Формулы, примененные для расчета средней квадратической погрешности определения координат характерных точек (Mt), м, с подставленными в такие формулы значениями и итоговые (вычисленные) значения Mt, м
	Координаты, м		Ради ус, м	Координаты, м		Ради ус, м		
	X	Y	R	X	Y	R		
1	2	3	4	5	6	7	8	9
h10290	-	-	-	490834.70	1307872.3 7	-	Метод спутниковых геодезически х измерений (определени й)	$Mt = \sqrt{(m_0^2 + m_1^2)}$
h10300	-	-	-	490832.57	1307877.2 3	-	Метод спутниковых геодезически х измерений (определени й)	$Mt = \sqrt{(m_0^2 + m_1^2)}$
h10310	-	-	-	490826.14	1307874.3 7	-	Метод спутниковых геодезически х измерений (определени й)	$Mt = \sqrt{(m_0^2 + m_1^2)}$
h10320	-	-	-	490828.25	1307869.7 2	-	Метод спутниковых геодезически х измерений (определени й)	$Mt = \sqrt{(m_0^2 + m_1^2)}$
h10290	-	-	-	490834.70	1307872.3 7	-	Метод спутниковых геодезически х измерений (определени й)	$Mt = \sqrt{(m_0^2 + m_1^2)}$

**2. Сведения о характеристиках объекта недвижимости
с кадастровым номером : 16:16:213101:1333 :**

№ п/п	Наименование характеристики	Значение характеристики
1	2	3
1.	Вид объекта недвижимости	здание
2.	Ранее присвоенный государственный учетный номер (инвентарный) здания, сооружения, объекта незавершенного строительства	-
3.	Кадастровый номер земельного участка (земельных участков), в границах которого (которых) расположены здание, сооружение, объект незавершенного строительства	16:16:213101:335

2. Сведения о характеристиках объекта недвижимости с кадастровым номером : 16:16:213101:1333 :

№ п/п	Наименование характеристики	Значение характеристики
1	2	3
4.	Уникальный учетный номер кадастрового квартала, в границах которого расположены здание, сооружение, объект незавершенного строительства	16:16:213101
5.	Адрес здания, сооружения, объекта незавершенного строительства	-
5.1.	Сведения о местоположении здания, сооружения, объекта незавершенного строительства (при отсутствии адреса) в структурированном в соответствии с федеральной информационной адресной системой виде	Российская Федерация, Республика Татарстан (Татарстан), район Высокогорский, сельское поселение Дачное, садовое некоммерческое товарищество Крутушка-1
5.2.	Дополнительные сведения о местоположении	-
6.	Иные сведения	-

3. Пояснения к сведениям об объекте недвижимости с кадастровым номером 16:16:213101:1333 :

1.	-
----	---

--	--

**Описание местоположения зданий, сооружений,
объектов незавершенного строительства на земельном участке**

**1. Сведения о характерных точках контура объекта недвижимости
с кадастровым номером : 16:16:213101:1334 :**

Система координат МСК-16

Зона № 1

Обозначение характерных точек контура	Содержатся в Едином государственном реестре недвижимости			Определены в ходе выполнения комплексных кадастровых работ			Метод опреде ления коор динат	Формулы, примененные для расчета средней квадратической погрешности определения координат характерных точек (Mt), м, с подставленными в такие формулы значениями и итоговые (вычисленные) значения Mt, м
	Координаты, м		Ради ус, м	Координаты, м		Ради ус, м		
	X	Y	R	X	Y	R		
1	2	3	4	5	6	7	8	9
n10330	-	-	-	490826.05	1307889.1 7	-	Метод спутниковых геодезически х измерений (определени й)	$Mt = \sqrt{(m_0^2 + m_1^2)}$
n10340	-	-	-	490823.70	1307894.6 2	-	Метод спутниковых геодезически х измерений (определени й)	$Mt = \sqrt{(m_0^2 + m_1^2)}$
n10350	-	-	-	490818.55	1307892.4 2	-	Метод спутниковых геодезически х измерений (определени й)	$Mt = \sqrt{(m_0^2 + m_1^2)}$
n10360	-	-	-	490820.75	1307887.2 2	-	Метод спутниковых геодезически х измерений (определени й)	$Mt = \sqrt{(m_0^2 + m_1^2)}$
n10330	-	-	-	490826.05	1307889.1 7	-	Метод спутниковых геодезически х измерений (определени й)	$Mt = \sqrt{(m_0^2 + m_1^2)}$

**2. Сведения о характеристиках объекта недвижимости
с кадастровым номером : 16:16:213101:1334 :**

№ п/п	Наименование характеристики	Значение характеристики
1	2	3
1.	Вид объекта недвижимости	здание
2.	Ранее присвоенный государственный учетный номер (инвентарный) здания, сооружения, объекта незавершенного строительства	-
3.	Кадастровый номер земельного участка (земельных участков), в границах которого (которых) расположены здание, сооружение, объект незавершенного строительства	16:16:213101:336

2. Сведения о характеристиках объекта недвижимости с кадастровым номером : 16:16:213101:1334 :

№ п/п	Наименование характеристики	Значение характеристики
1	2	3
4.	Уникальный учетный номер кадастрового квартала, в границах которого расположены здание, сооружение, объект незавершенного строительства	16:16:213101
5.	Адрес здания, сооружения, объекта незавершенного строительства	-
5.1.	Сведения о местоположении здания, сооружения, объекта незавершенного строительства (при отсутствии адреса) в структурированном в соответствии с федеральной информационной адресной системой виде	Российская Федерация, Республика Татарстан (Татарстан), район Высокогорский, сельское поселение Дачное, садовое некоммерческое товарищество Крутушка-1
5.2.	Дополнительные сведения о местоположении	-
6.	Иные сведения	-

3. Пояснения к сведениям об объекте недвижимости с кадастровым номером 16:16:213101:1334 :

1.	-

**Описание местоположения зданий, сооружений,
объектов незавершенного строительства на земельном участке**

**1. Сведения о характерных точках контура объекта недвижимости
с кадастровым номером : 16:16:213101:1336 :**

Система координат МСК-16

Зона № 1

Обозначение характерных точек контура	Содержатся в Едином государственном реестре недвижимости			Определены в ходе выполнения комплексных кадастровых работ			Метод опреде ления коор динат	Формулы, примененные для расчета средней квадратической погрешности определения координат характерных точек (Mt), м, с подставленными в такие формулы значениями и итоговые (вычисленные) значения Mt, м
	Координаты, м		Ради ус, м	Координаты, м		Ради ус, м		
	X	Y	R	X	Y	R		
1	2	3	4	5	6	7	8	9
n10370	-	-	-	491207.28	1308308.0 6	-	Метод спутниковых геодезически х измерений (определени й)	$Mt = \sqrt{(m_0^2 + m_1^2)}$
n10380	-	-	-	491204.93	1308313.4 1	-	Метод спутниковых геодезически х измерений (определени й)	$Mt = \sqrt{(m_0^2 + m_1^2)}$
n10390	-	-	-	491201.38	1308312.0 1	-	Метод спутниковых геодезически х измерений (определени й)	$Mt = \sqrt{(m_0^2 + m_1^2)}$
n10400	-	-	-	491203.78	1308306.4 6	-	Метод спутниковых геодезически х измерений (определени й)	$Mt = \sqrt{(m_0^2 + m_1^2)}$
n10370	-	-	-	491207.28	1308308.0 6	-	Метод спутниковых геодезически х измерений (определени й)	$Mt = \sqrt{(m_0^2 + m_1^2)}$

**2. Сведения о характеристиках объекта недвижимости
с кадастровым номером : 16:16:213101:1336 :**

№ п/п	Наименование характеристики	Значение характеристики
1	2	3
1.	Вид объекта недвижимости	здание
2.	Ранее присвоенный государственный учетный номер (инвентарный) здания, сооружения, объекта незавершенного строительства	-
3.	Кадастровый номер земельного участка (земельных участков), в границах которого (которых) расположены здание, сооружение, объект незавершенного строительства	16:16:213101:25

2. Сведения о характеристиках объекта недвижимости с кадастровым номером : 16:16:213101:1336 :

№ п/п	Наименование характеристики	Значение характеристики
1	2	3
4.	Уникальный учетный номер кадастрового квартала, в границах которого расположены здание, сооружение, объект незавершенного строительства	16:16:213101
5.	Адрес здания, сооружения, объекта незавершенного строительства	-
5.1.	Сведения о местоположении здания, сооружения, объекта незавершенного строительства (при отсутствии адреса) в структурированном в соответствии с федеральной информационной адресной системой виде	Российская Федерация, Республика Татарстан (Татарстан), район Высокогорский, сельское поселение Дачное, садовое некоммерческое товарищество Крутушка-1
5.2.	Дополнительные сведения о местоположении	-
6.	Иные сведения	-

3. Пояснения к сведениям об объекте недвижимости с кадастровым номером 16:16:213101:1336 :

1.	-
----	---

**Описание местоположения зданий, сооружений,
объектов незавершенного строительства на земельном участке**

**1. Сведения о характерных точках контура объекта недвижимости
с кадастровым номером : 16:16:213101:1337 :**

Система координат МСК-16

Зона № 1

Обозначение характерных точек контура	Содержатся в Едином государственном реестре недвижимости			Определены в ходе выполнения комплексных кадастровых работ			Метод опреде ления коор динат	Формулы, примененные для расчета средней квадратической погрешности определения координат характерных точек (Mt), м, с подставленными в такие формулы значениями и итоговые (вычисленные) значения Mt, м
	Координаты, м		Ради ус, м	Координаты, м		Ради ус, м		
	X	Y	R	X	Y	R		
1	2	3	4	5	6	7	8	9
n1041O	-	-	-	490926.98	1307830.2 5	-	Метод спутниковых геодезически х измерений (определени й)	$Mt = \sqrt{(m_0^2 + m_1^2)}$
n1042O	-	-	-	490923.48	1307838.4 0	-	Метод спутниковых геодезически х измерений (определени й)	$Mt = \sqrt{(m_0^2 + m_1^2)}$
n1043O	-	-	-	490914.92	1307834.7 5	-	Метод спутниковых геодезически х измерений (определени й)	$Mt = \sqrt{(m_0^2 + m_1^2)}$
n1044O	-	-	-	490918.63	1307826.8 5	-	Метод спутниковых геодезически х измерений (определени й)	$Mt = \sqrt{(m_0^2 + m_1^2)}$
n1041O	-	-	-	490926.98	1307830.2 5	-	Метод спутниковых геодезически х измерений (определени й)	$Mt = \sqrt{(m_0^2 + m_1^2)}$

**2. Сведения о характеристиках объекта недвижимости
с кадастровым номером : 16:16:213101:1337 :**

№ п/п	Наименование характеристики	Значение характеристики
1	2	3
1.	Вид объекта недвижимости	здание
2.	Ранее присвоенный государственный учетный номер (инвентарный) здания, сооружения, объекта незавершенного строительства	-
3.	Кадастровый номер земельного участка (земельных участков), в границах которого (которых) расположены здание, сооружение, объект незавершенного строительства	16:16:213101:281

2. Сведения о характеристиках объекта недвижимости с кадастровым номером : 16:16:213101:1337 :

№ п/п	Наименование характеристики	Значение характеристики
1	2	3
4.	Уникальный учетный номер кадастрового квартала, в границах которого расположены здание, сооружение, объект незавершенного строительства	16:16:213101
5.	Адрес здания, сооружения, объекта незавершенного строительства	-
5.1.	Сведения о местоположении здания, сооружения, объекта незавершенного строительства (при отсутствии адреса) в структурированном в соответствии с федеральной информационной адресной системой виде	Российская Федерация, Республика Татарстан (Татарстан), район Высокогорский, сельское поселение Дачное, садовое некоммерческое товарищество Крутушка-1
5.2.	Дополнительные сведения о местоположении	-
6.	Иные сведения	-

3. Пояснения к сведениям об объекте недвижимости с кадастровым номером 16:16:213101:1337 :

1.	-

**Описание местоположения зданий, сооружений,
объектов незавершенного строительства на земельном участке**

**1. Сведения о характерных точках контура объекта недвижимости
с кадастровым номером : 16:16:213101:1345 :**

Система координат МСК-16

Зона № 1

Обозначение характерных точек контура	Содержатся в Едином государственном реестре недвижимости			Определены в ходе выполнения комплексных кадастровых работ			Метод опреде ления коор динат	Формулы, примененные для расчета средней квадратической погрешности определения координат характерных точек (Mt), м, с подставленными в такие формулы значениями и итоговые (вычисленные) значения Mt, м
	Координаты, м		Ради ус, м	Координаты, м		Ради ус, м		
	X	Y	R	X	Y	R		
1	2	3	4	5	6	7	8	9
н10450	-	-	-	491029.67	1307870.7 7	-	Метод спутниковых геодезически х измерений (определени й)	$Mt = \sqrt{(m_0^2 + m_1^2)}$
2022	-	-	-	491028.00	1307874.5 0	-	Метод спутниковых геодезически х измерений (определени й)	$Mt = \sqrt{(m_0^2 + m_1^2)}$
н10460	-	-	-	491021.79	1307872.0 7	-	Метод спутниковых геодезически х измерений (определени й)	$Mt = \sqrt{(m_0^2 + m_1^2)}$
н10470	-	-	-	491023.34	1307868.0 7	-	Метод спутниковых геодезически х измерений (определени й)	$Mt = \sqrt{(m_0^2 + m_1^2)}$
н10450	-	-	-	491029.67	1307870.7 7	-	Метод спутниковых геодезически х измерений (определени й)	$Mt = \sqrt{(m_0^2 + m_1^2)}$

**2. Сведения о характеристиках объекта недвижимости
с кадастровым номером : 16:16:213101:1345 :**

№ п/п	Наименование характеристики	Значение характеристики
1	2	3
1.	Вид объекта недвижимости	здание
2.	Ранее присвоенный государственный учетный номер (инвентарный) здания, сооружения, объекта незавершенного строительства	-
3.	Кадастровый номер земельного участка (земельных участков), в границах которого (которых) расположены здание, сооружение, объект незавершенного строительства	16:16:213101:209

2. Сведения о характеристиках объекта недвижимости с кадастровым номером : 16:16:213101:1345 :

№ п/п	Наименование характеристики	Значение характеристики
1	2	3
4.	Уникальный учетный номер кадастрового квартала, в границах которого расположены здание, сооружение, объект незавершенного строительства	16:16:213101
5.	Адрес здания, сооружения, объекта незавершенного строительства	-
5.1.	Сведения о местоположении здания, сооружения, объекта незавершенного строительства (при отсутствии адреса) в структурированном в соответствии с федеральной информационной адресной системой виде	Российская Федерация, Республика Татарстан (Татарстан), район Высокогорский, сельское поселение Дачное, садовое некоммерческое товарищество Крутушка-1
5.2.	Дополнительные сведения о местоположении	-
6.	Иные сведения	-

3. Пояснения к сведениям об объекте недвижимости с кадастровым номером 16:16:213101:1345 :

1.	-

**Описание местоположения зданий, сооружений,
объектов незавершенного строительства на земельном участке**

**1. Сведения о характерных точках контура объекта недвижимости
с кадастровым номером : 16:16:213101:1346 :**

Система координат МСК-16

Зона № 1

Обозначение характерных точек контура	Содержатся в Едином государственном реестре недвижимости			Определены в ходе выполнения комплексных кадастровых работ			Метод опреде ления коор динат	Формулы, примененные для расчета средней квадратической погрешности определения координат характерных точек (Mt), м, с подставленными в такие формулы значениями и итоговые (вычисленные) значения Mt, м
	Координаты, м		Ради ус, м	Координаты, м		Ради ус, м		
	X	Y	R	X	Y	R		
1	2	3	4	5	6	7	8	9
n10480	-	-	-	491300.88	1308324.8 2	-	Метод спутниковых геодезически х измерений (определени й)	$Mt = \sqrt{(m_0^2 + m_1^2)}$
n10490	-	-	-	491298.38	1308331.0 7	-	Метод спутниковых геодезически х измерений (определени й)	$Mt = \sqrt{(m_0^2 + m_1^2)}$
n10500	-	-	-	491288.48	1308327.4 7	-	Метод спутниковых геодезически х измерений (определени й)	$Mt = \sqrt{(m_0^2 + m_1^2)}$
n10510	-	-	-	491291.03	1308321.1 7	-	Метод спутниковых геодезически х измерений (определени й)	$Mt = \sqrt{(m_0^2 + m_1^2)}$
n10480	-	-	-	491300.88	1308324.8 2	-	Метод спутниковых геодезически х измерений (определени й)	$Mt = \sqrt{(m_0^2 + m_1^2)}$

**2. Сведения о характеристиках объекта недвижимости
с кадастровым номером : 16:16:213101:1346 :**

№ п/п	Наименование характеристики	Значение характеристики
1	2	3
1.	Вид объекта недвижимости	здание
2.	Ранее присвоенный государственный учетный номер (инвентарный) здания, сооружения, объекта незавершенного строительства	-
3.	Кадастровый номер земельного участка (земельных участков), в границах которого (которых) расположены здание, сооружение, объект незавершенного строительства	16:16:213101:7

2. Сведения о характеристиках объекта недвижимости с кадастровым номером : 16:16:213101:1346 :

№ п/п	Наименование характеристики	Значение характеристики
1	2	3
4.	Уникальный учетный номер кадастрового квартала, в границах которого расположены здание, сооружение, объект незавершенного строительства	16:16:213101
5.	Адрес здания, сооружения, объекта незавершенного строительства	-
5.1.	Сведения о местоположении здания, сооружения, объекта незавершенного строительства (при отсутствии адреса) в структурированном в соответствии с федеральной информационной адресной системой виде	Российская Федерация, Республика Татарстан (Татарстан), район Высокогорский, сельское поселение Дачное, садовое некоммерческое товарищество Крутушка-1
5.2.	Дополнительные сведения о местоположении	-
6.	Иные сведения	-

3. Пояснения к сведениям об объекте недвижимости с кадастровым номером 16:16:213101:1346 :

1.	-
----	---

--

**Описание местоположения зданий, сооружений,
объектов незавершенного строительства на земельном участке**

**1. Сведения о характерных точках контура объекта недвижимости
с кадастровым номером : 16:16:213101:1347 :**

Система координат МСК-16

Зона № 1

Обозначение характерных точек контура	Содержатся в Едином государственном реестре недвижимости			Определены в ходе выполнения комплексных кадастровых работ			Метод опреде ления коор динат	Формулы, примененные для расчета средней квадратической погрешности определения координат характерных точек (Mt), м, с подставленными в такие формулы значениями и итоговые (вычисленные) значения Mt, м
	Координаты, м		Ради ус, м	Координаты, м		Ради ус, м		
	X	Y	R	X	Y	R		
1	2	3	4	5	6	7	8	9
н10520	-	-	-	490961.16	1308024.8 5	-	Метод спутниковых геодезически х измерений (определени й)	$Mt = \sqrt{(m_0^2 + m_1^2)}$
н10530	-	-	-	490955.98	1308035.5 7	-	Метод спутниковых геодезически х измерений (определени й)	$Mt = \sqrt{(m_0^2 + m_1^2)}$
н10540	-	-	-	490950.60	1308033.1 2	-	Метод спутниковых геодезически х измерений (определени й)	$Mt = \sqrt{(m_0^2 + m_1^2)}$
н10550	-	-	-	490952.42	1308029.2 9	-	Метод спутниковых геодезически х измерений (определени й)	$Mt = \sqrt{(m_0^2 + m_1^2)}$
н10560	-	-	-	490950.05	1308028.2 3	-	Метод спутниковых геодезически х измерений (определени й)	$Mt = \sqrt{(m_0^2 + m_1^2)}$
н10570	-	-	-	490953.19	1308021.1 6	-	Метод спутниковых геодезически х измерений (определени й)	$Mt = \sqrt{(m_0^2 + m_1^2)}$
н10520	-	-	-	490961.16	1308024.8 5	-	Метод спутниковых геодезически х измерений (определени й)	$Mt = \sqrt{(m_0^2 + m_1^2)}$

2. Сведения о характеристиках объекта недвижимости с кадастровым номером : 16:16:213101:1347 :

№ п/п	Наименование характеристики	Значение характеристики
1	2	3
1.	Вид объекта недвижимости	здание
2.	Ранее присвоенный государственный учетный номер (инвентарный) здания, сооружения, объекта незавершенного строительства	-
3.	Кадастровый номер земельного участка (земельных участков), в границах которого (которых) расположены здание, сооружение, объект незавершенного строительства	16:16:213101:217
4.	Уникальный учетный номер кадастрового квартала, в границах которого расположены здание, сооружение, объект незавершенного строительства	16:16:213101
5.	Адрес здания, сооружения, объекта незавершенного строительства	-
5.1.	Сведения о местоположении здания, сооружения, объекта незавершенного строительства (при отсутствии адреса) в структурированном в соответствии с федеральной информационной адресной системой виде	Российская Федерация, Республика Татарстан (Татарстан), район Высокогорский, сельское поселение Дачное, садовое некоммерческое товарищество Крутушка-1
5.2.	Дополнительные сведения о местоположении	-
6.	Иные сведения	-

3. Пояснения к сведениям об объекте недвижимости с кадастровым номером 16:16:213101:1347 :

1.	-
----	---

**Описание местоположения зданий, сооружений,
объектов незавершенного строительства на земельном участке**

**1. Сведения о характерных точках контура объекта недвижимости
с кадастровым номером : 16:16:213101:1355 :**

Система координат МСК-16

Зона № 1

Обозначение характерных точек контура	Содержатся в Едином государственном реестре недвижимости			Определены в ходе выполнения комплексных кадастровых работ			Метод опреде ления коор динат	Формулы, примененные для расчета средней квадратической погрешности определения координат характерных точек (Mt), м, с подставленными в такие формулы значениями и итоговые (вычисленные) значения Mt, м
	Координаты, м		Ради ус, м	Координаты, м		Ради ус, м		
	X	Y	R	X	Y	R		
1	2	3	4	5	6	7	8	9
n1058O	-	-	-	490763.22	1307883.1 8	-	Метод спутниковых геодезически х измерений (определени й)	$Mt = \sqrt{(m_0^2 + m_1^2)}$
n1059O	-	-	-	490759.44	1307892.1 2	-	Метод спутниковых геодезически х измерений (определени й)	$Mt = \sqrt{(m_0^2 + m_1^2)}$
n1060O	-	-	-	490749.88	1307888.0 4	-	Метод спутниковых геодезически х измерений (определени й)	$Mt = \sqrt{(m_0^2 + m_1^2)}$
n1061O	-	-	-	490753.74	1307879.0 0	-	Метод спутниковых геодезически х измерений (определени й)	$Mt = \sqrt{(m_0^2 + m_1^2)}$
n1058O	-	-	-	490763.22	1307883.1 8	-	Метод спутниковых геодезически х измерений (определени й)	$Mt = \sqrt{(m_0^2 + m_1^2)}$

**2. Сведения о характеристиках объекта недвижимости
с кадастровым номером : 16:16:213101:1355 :**

№ п/п	Наименование характеристики	Значение характеристики
1	2	3
1.	Вид объекта недвижимости	здание
2.	Ранее присвоенный государственный учетный номер (инвентарный) здания, сооружения, объекта незавершенного строительства	-
3.	Кадастровый номер земельного участка (земельных участков), в границах которого (которых) расположены здание, сооружение, объект незавершенного строительства	16:16:213101:384

2. Сведения о характеристиках объекта недвижимости с кадастровым номером : 16:16:213101:1355 :

№ п/п	Наименование характеристики	Значение характеристики
1	2	3
4.	Уникальный учетный номер кадастрового квартала, в границах которого расположены здание, сооружение, объект незавершенного строительства	16:16:213101
5.	Адрес здания, сооружения, объекта незавершенного строительства	-
5.1.	Сведения о местоположении здания, сооружения, объекта незавершенного строительства (при отсутствии адреса) в структурированном в соответствии с федеральной информационной адресной системой виде	Российская Федерация, Республика Татарстан (Татарстан), район Высокогорский, сельское поселение Дачное, садовое некоммерческое товарищество Крутушка-1
5.2.	Дополнительные сведения о местоположении	-
6.	Иные сведения	-

3. Пояснения к сведениям об объекте недвижимости с кадастровым номером 16:16:213101:1355 :

1.	-

**Описание местоположения зданий, сооружений,
объектов незавершенного строительства на земельном участке**

**1. Сведения о характерных точках контура объекта недвижимости
с кадастровым номером : 16:16:213101:1364 :**

Система координат МСК-16

Зона № 1

Обозначение характерных точек контура	Содержатся в Едином государственном реестре недвижимости			Определены в ходе выполнения комплексных кадастровых работ			Метод опреде ления коор динат	Формулы, примененные для расчета средней квадратической погрешности определения координат характерных точек (Mt), м, с подставленными в такие формулы значениями и итоговые (вычисленные) значения Mt, м
	Координаты, м		Ради ус, м	Координаты, м		Ради ус, м		
	X	Y	R	X	Y	R		
1	2	3	4	5	6	7	8	9
h10620	-	-	-	491038.76	1308336.4 7	-	Метод спутниковых геодезически х измерений (определени й)	$Mt = \sqrt{(m_0^2 + m_1^2)}$
h10630	-	-	-	491035.88	1308343.6 3	-	Метод спутниковых геодезически х измерений (определени й)	$Mt = \sqrt{(m_0^2 + m_1^2)}$
h10640	-	-	-	491026.63	1308339.9 0	-	Метод спутниковых геодезически х измерений (определени й)	$Mt = \sqrt{(m_0^2 + m_1^2)}$
h10650	-	-	-	491029.48	1308332.5 5	-	Метод спутниковых геодезически х измерений (определени й)	$Mt = \sqrt{(m_0^2 + m_1^2)}$
h10620	-	-	-	491038.76	1308336.4 7	-	Метод спутниковых геодезически х измерений (определени й)	$Mt = \sqrt{(m_0^2 + m_1^2)}$

**2. Сведения о характеристиках объекта недвижимости
с кадастровым номером : 16:16:213101:1364 :**

№ п/п	Наименование характеристики	Значение характеристики
1	2	3
1.	Вид объекта недвижимости	здание
2.	Ранее присвоенный государственный учетный номер (инвентарный) здания, сооружения, объекта незавершенного строительства	-
3.	Кадастровый номер земельного участка (земельных участков), в границах которого (которых) расположены здание, сооружение, объект незавершенного строительства	16:16:213101:1147

2. Сведения о характеристиках объекта недвижимости с кадастровым номером : 16:16:213101:1364 :

№ п/п	Наименование характеристики	Значение характеристики
1	2	3
4.	Уникальный учетный номер кадастрового квартала, в границах которого расположены здание, сооружение, объект незавершенного строительства	16:16:213101
5.	Адрес здания, сооружения, объекта незавершенного строительства	-
5.1.	Сведения о местоположении здания, сооружения, объекта незавершенного строительства (при отсутствии адреса) в структурированном в соответствии с федеральной информационной адресной системой виде	Российская Федерация, Республика Татарстан (Татарстан), район Высокогорский, сельское поселение Дачное, садовое некоммерческое товарищество Крутушка-1
5.2.	Дополнительные сведения о местоположении	-
6.	Иные сведения	-

3. Пояснения к сведениям об объекте недвижимости с кадастровым номером 16:16:213101:1364 :

1.	-
----	---

**Описание местоположения зданий, сооружений,
объектов незавершенного строительства на земельном участке**

**1. Сведения о характерных точках контура объекта недвижимости
с кадастровым номером : 16:16:213101:1366 :**

Система координат МСК-16

Зона № 1

Обозначение характерных точек контура	Содержатся в Едином государственном реестре недвижимости			Определены в ходе выполнения комплексных кадастровых работ			Метод опреде ления коор динат	Формулы, примененные для расчета средней квадратической погрешности определения координат характерных точек (Mt), м, с подставленными в такие формулы значениями и итоговые (вычисленные) значения Mt, м
	Координаты, м		Ради ус, м	Координаты, м		Ради ус, м		
	X	Y	R	X	Y	R		
1	2	3	4	5	6	7	8	9
h1066O	-	-	-	490689.72	1307883.0 1	-	Метод спутниковых геодезически х измерений (определени й)	$Mt = \sqrt{(m_0^2 + m_1^2)}$
h1067O	-	-	-	490687.64	1307887.7 5	-	Метод спутниковых геодезически х измерений (определени й)	$Mt = \sqrt{(m_0^2 + m_1^2)}$
h1068O	-	-	-	490680.04	1307884.4 7	-	Метод спутниковых геодезически х измерений (определени й)	$Mt = \sqrt{(m_0^2 + m_1^2)}$
h1069O	-	-	-	490682.12	1307879.7 1	-	Метод спутниковых геодезически х измерений (определени й)	$Mt = \sqrt{(m_0^2 + m_1^2)}$
h1066O	-	-	-	490689.72	1307883.0 1	-	Метод спутниковых геодезически х измерений (определени й)	$Mt = \sqrt{(m_0^2 + m_1^2)}$

**2. Сведения о характеристиках объекта недвижимости
с кадастровым номером : 16:16:213101:1366 :**

№ п/п	Наименование характеристики	Значение характеристики
1	2	3
1.	Вид объекта недвижимости	здание
2.	Ранее присвоенный государственный учетный номер (инвентарный) здания, сооружения, объекта незавершенного строительства	-
3.	Кадастровый номер земельного участка (земельных участков), в границах которого (которых) расположены здание, сооружение, объект незавершенного строительства	16:16:213101:1090

2. Сведения о характеристиках объекта недвижимости с кадастровым номером : 16:16:213101:1366 :

№ п/п	Наименование характеристики	Значение характеристики
1	2	3
4.	Уникальный учетный номер кадастрового квартала, в границах которого расположены здание, сооружение, объект незавершенного строительства	16:16:213101
5.	Адрес здания, сооружения, объекта незавершенного строительства	-
5.1.	Сведения о местоположении здания, сооружения, объекта незавершенного строительства (при отсутствии адреса) в структурированном в соответствии с федеральной информационной адресной системой виде	Российская Федерация, Республика Татарстан (Татарстан), район Высокогорский, сельское поселение Дачное, садовое некоммерческое товарищество Крутушка-1
5.2.	Дополнительные сведения о местоположении	-
6.	Иные сведения	-

3. Пояснения к сведениям об объекте недвижимости с кадастровым номером 16:16:213101:1366 :

1.	-
----	---

--

**Описание местоположения зданий, сооружений,
объектов незавершенного строительства на земельном участке**

**1. Сведения о характерных точках контура объекта недвижимости
с кадастровым номером : 16:16:213101:1370 :**

Система координат МСК-16

Зона № 1

Обозначение характерных точек контура	Содержатся в Едином государственном реестре недвижимости			Определены в ходе выполнения комплексных кадастровых работ			Метод опреде ления коор динат	Формулы, примененные для расчета средней квадратической погрешности определения координат характерных точек (Mt), м, с подставленными в такие формулы значениями и итоговые (вычисленные) значения Mt, м
	Координаты, м		Ради ус, м	Координаты, м		Ради ус, м		
	X	Y	R	X	Y	R		
1	2	3	4	5	6	7	8	9
h10700	-	-	-	490652.47	1307961.9 5	-	Метод спутниковых геодезически х измерений (определени й)	$Mt = \sqrt{(m_0^2 + m_1^2)}$
h10710	-	-	-	490650.42	1307966.6 5	-	Метод спутниковых геодезически х измерений (определени й)	$Mt = \sqrt{(m_0^2 + m_1^2)}$
h10720	-	-	-	490644.32	1307964.1 5	-	Метод спутниковых геодезически х измерений (определени й)	$Mt = \sqrt{(m_0^2 + m_1^2)}$
h10730	-	-	-	490646.47	1307959.4 0	-	Метод спутниковых геодезически х измерений (определени й)	$Mt = \sqrt{(m_0^2 + m_1^2)}$
h10700	-	-	-	490652.47	1307961.9 5	-	Метод спутниковых геодезически х измерений (определени й)	$Mt = \sqrt{(m_0^2 + m_1^2)}$

**2. Сведения о характеристиках объекта недвижимости
с кадастровым номером : 16:16:213101:1370 :**

№ п/п	Наименование характеристики	Значение характеристики
1	2	3
1.	Вид объекта недвижимости	здание
2.	Ранее присвоенный государственный учетный номер (инвентарный) здания, сооружения, объекта незавершенного строительства	-
3.	Кадастровый номер земельного участка (земельных участков), в границах которого (которых) расположены здание, сооружение, объект незавершенного строительства	16:16:213101:430

2. Сведения о характеристиках объекта недвижимости с кадастровым номером : 16:16:213101:1370 :

№ п/п	Наименование характеристики	Значение характеристики
1	2	3
4.	Уникальный учетный номер кадастрового квартала, в границах которого расположены здание, сооружение, объект незавершенного строительства	16:16:213101
5.	Адрес здания, сооружения, объекта незавершенного строительства	-
5.1.	Сведения о местоположении здания, сооружения, объекта незавершенного строительства (при отсутствии адреса) в структурированном в соответствии с федеральной информационной адресной системой виде	Российская Федерация, Республика Татарстан (Татарстан), район Высокогорский, сельское поселение Дачное, садовое некоммерческое товарищество Крутушка-1
5.2.	Дополнительные сведения о местоположении	-
6.	Иные сведения	-

3. Пояснения к сведениям об объекте недвижимости с кадастровым номером 16:16:213101:1370 :

1.	-
----	---

--

**Описание местоположения зданий, сооружений,
объектов незавершенного строительства на земельном участке**

**1. Сведения о характерных точках контура объекта недвижимости
с кадастровым номером : 16:16:213101:1373 :**

Система координат МСК-16

Зона № 1

Обозначение характерных точек контура	Содержатся в Едином государственном реестре недвижимости			Определены в ходе выполнения комплексных кадастровых работ			Метод опреде ления коор динат	Формулы, примененные для расчета средней квадратической погрешности определения координат характерных точек (Mt), м, с подставленными в такие формулы значениями и итоговые (вычисленные) значения Mt, м
	Координаты, м		Ради ус, м	Координаты, м		Ради ус, м		
	X	Y	R	X	Y	R		
1	2	3	4	5	6	7	8	9
n1074O	-	-	-	491043.18	1308203.3 2	-	Метод спутниковых геодезически х измерений (определени й)	$Mt = \sqrt{(m_0^2 + m_1^2)}$
n1075O	-	-	-	491041.48	1308207.7 6	-	Метод спутниковых геодезически х измерений (определени й)	$Mt = \sqrt{(m_0^2 + m_1^2)}$
n1076O	-	-	-	491036.88	1308206.1 2	-	Метод спутниковых геодезически х измерений (определени й)	$Mt = \sqrt{(m_0^2 + m_1^2)}$
n1077O	-	-	-	491038.46	1308201.6 0	-	Метод спутниковых геодезически х измерений (определени й)	$Mt = \sqrt{(m_0^2 + m_1^2)}$
n1074O	-	-	-	491043.18	1308203.3 2	-	Метод спутниковых геодезически х измерений (определени й)	$Mt = \sqrt{(m_0^2 + m_1^2)}$

**2. Сведения о характеристиках объекта недвижимости
с кадастровым номером : 16:16:213101:1373 :**

№ п/п	Наименование характеристики	Значение характеристики
1	2	3
1.	Вид объекта недвижимости	здание
2.	Ранее присвоенный государственный учетный номер (инвентарный) здания, сооружения, объекта незавершенного строительства	-
3.	Кадастровый номер земельного участка (земельных участков), в границах которого (которых) расположены здание, сооружение, объект незавершенного строительства	16:16:213101:1035

2. Сведения о характеристиках объекта недвижимости с кадастровым номером : 16:16:213101:1373 :

№ п/п	Наименование характеристики	Значение характеристики
1	2	3
4.	Уникальный учетный номер кадастрового квартала, в границах которого расположены здание, сооружение, объект незавершенного строительства	16:16:213101
5.	Адрес здания, сооружения, объекта незавершенного строительства	-
5.1.	Сведения о местоположении здания, сооружения, объекта незавершенного строительства (при отсутствии адреса) в структурированном в соответствии с федеральной информационной адресной системой виде	Российская Федерация, Республика Татарстан (Татарстан), район Высокогорский, сельское поселение Дачное, садовое некоммерческое товарищество Крутушка-1
5.2.	Дополнительные сведения о местоположении	-
6.	Иные сведения	-

3. Пояснения к сведениям об объекте недвижимости с кадастровым номером 16:16:213101:1373 :

1.	-
----	---

**Описание местоположения зданий, сооружений,
объектов незавершенного строительства на земельном участке**

**1. Сведения о характерных точках контура объекта недвижимости
с кадастровым номером : 16:16:213101:1374 :**

Система координат МСК-16

Зона № 1

Обозначение характерных точек контура	Содержатся в Едином государственном реестре недвижимости			Определены в ходе выполнения комплексных кадастровых работ			Метод опреде ления коор динат	Формулы, примененные для расчета средней квадратической погрешности определения координат характерных точек (Mt), м, с подставленными в такие формулы значениями и итоговые (вычисленные) значения Mt, м
	Координаты, м		Ради ус, м	Координаты, м		Ради ус, м		
	X	Y	R	X	Y	R		
1	2	3	4	5	6	7	8	9
n10780	-	-	-	491062.50	1307956.4 1	-	Метод спутниковых геодезически х измерений (определени й)	$Mt = \sqrt{(m_0^2 + m_1^2)}$
n10790	-	-	-	491059.66	1307962.7 1	-	Метод спутниковых геодезически х измерений (определени й)	$Mt = \sqrt{(m_0^2 + m_1^2)}$
n10800	-	-	-	491054.84	1307960.5 9	-	Метод спутниковых геодезически х измерений (определени й)	$Mt = \sqrt{(m_0^2 + m_1^2)}$
n10810	-	-	-	491057.76	1307954.4 1	-	Метод спутниковых геодезически х измерений (определени й)	$Mt = \sqrt{(m_0^2 + m_1^2)}$
n10780	-	-	-	491062.50	1307956.4 1	-	Метод спутниковых геодезически х измерений (определени й)	$Mt = \sqrt{(m_0^2 + m_1^2)}$

**2. Сведения о характеристиках объекта недвижимости
с кадастровым номером : 16:16:213101:1374 :**

№ п/п	Наименование характеристики	Значение характеристики
1	2	3
1.	Вид объекта недвижимости	здание
2.	Ранее присвоенный государственный учетный номер (инвентарный) здания, сооружения, объекта незавершенного строительства	-
3.	Кадастровый номер земельного участка (земельных участков), в границах которого (которых) расположены здание, сооружение, объект незавершенного строительства	16:16:213101:1138

2. Сведения о характеристиках объекта недвижимости с кадастровым номером : 16:16:213101:1374 :

№ п/п	Наименование характеристики	Значение характеристики
1	2	3
4.	Уникальный учетный номер кадастрового квартала, в границах которого расположены здание, сооружение, объект незавершенного строительства	16:16:213101
5.	Адрес здания, сооружения, объекта незавершенного строительства	-
5.1.	Сведения о местоположении здания, сооружения, объекта незавершенного строительства (при отсутствии адреса) в структурированном в соответствии с федеральной информационной адресной системой виде	Российская Федерация, Республика Татарстан (Татарстан), район Высокогорский, сельское поселение Дачное, садовое некоммерческое товарищество Крутушка-1
5.2.	Дополнительные сведения о местоположении	-
6.	Иные сведения	-

3. Пояснения к сведениям об объекте недвижимости с кадастровым номером 16:16:213101:1374 :

1.	-
----	---

**Описание местоположения зданий, сооружений,
объектов незавершенного строительства на земельном участке**

**1. Сведения о характерных точках контура объекта недвижимости
с кадастровым номером : 16:16:213101:1375 :**

Система координат МСК-16

Зона № 1

Обозначение характерных точек контура	Содержатся в Едином государственном реестре недвижимости			Определены в ходе выполнения комплексных кадастровых работ			Метод опреде ления коор динат	Формулы, примененные для расчета средней квадратической погрешности определения координат характерных точек (Mt), м, с подставленными в такие формулы значениями и итоговые (вычисленные) значения Mt, м
	Координаты, м		Ради ус, м	Координаты, м		Ради ус, м		
	X	Y	R	X	Y	R		
1	2	3	4	5	6	7	8	9
н10820	-	-	-	491268.32	1308259.1 5	-	Метод спутниковых геодезически х измерений (определени й)	$Mt = \sqrt{(m_0^2 + m_1^2)}$
н10830	-	-	-	491267.06	1308262.4 7	-	Метод спутниковых геодезически х измерений (определени й)	$Mt = \sqrt{(m_0^2 + m_1^2)}$
н10840	-	-	-	491262.02	1308260.6 1	-	Метод спутниковых геодезически х измерений (определени й)	$Mt = \sqrt{(m_0^2 + m_1^2)}$
н10850	-	-	-	491263.66	1308256.1 3	-	Метод спутниковых геодезически х измерений (определени й)	$Mt = \sqrt{(m_0^2 + m_1^2)}$
н10860	-	-	-	491265.68	1308256.7 7	-	Метод спутниковых геодезически х измерений (определени й)	$Mt = \sqrt{(m_0^2 + m_1^2)}$
н10870	-	-	-	491265.24	1308257.9 7	-	Метод спутниковых геодезически х измерений (определени й)	$Mt = \sqrt{(m_0^2 + m_1^2)}$
н10820	-	-	-	491268.32	1308259.1 5	-	Метод спутниковых геодезически х измерений (определени й)	$Mt = \sqrt{(m_0^2 + m_1^2)}$

2. Сведения о характеристиках объекта недвижимости с кадастровым номером : 16:16:213101:1375 :

№ п/п	Наименование характеристики	Значение характеристики
1	2	3
1.	Вид объекта недвижимости	здание
2.	Ранее присвоенный государственный учетный номер (инвентарный) здания, сооружения, объекта незавершенного строительства	-
3.	Кадастровый номер земельного участка (земельных участков), в границах которого (которых) расположены здание, сооружение, объект незавершенного строительства	16:16:213101:10
4.	Уникальный учетный номер кадастрового квартала, в границах которого расположены здание, сооружение, объект незавершенного строительства	16:16:213101
5.	Адрес здания, сооружения, объекта незавершенного строительства	-
5.1.	Сведения о местоположении здания, сооружения, объекта незавершенного строительства (при отсутствии адреса) в структурированном в соответствии с федеральной информационной адресной системой виде	Российская Федерация, Республика Татарстан (Татарстан), район Высокогорский, сельское поселение Дачное, садовое некоммерческое товарищество Крутушка-1
5.2.	Дополнительные сведения о местоположении	-
6.	Иные сведения	-

3. Пояснения к сведениям об объекте недвижимости с кадастровым номером 16:16:213101:1375 :

1.	-
----	---

**Описание местоположения зданий, сооружений,
объектов незавершенного строительства на земельном участке**

**1. Сведения о характерных точках контура объекта недвижимости
с кадастровым номером : 16:16:213101:1377 :**

Система координат МСК-16

Зона № 1

Обозначение характерных точек контура	Содержатся в Едином государственном реестре недвижимости			Определены в ходе выполнения комплексных кадастровых работ			Метод опреде ления коор динат	Формулы, примененные для расчета средней квадратической погрешности определения координат характерных точек (Mt), м, с подставленными в такие формулы значениями и итоговые (вычисленные) значения Mt, м
	Координаты, м		Ради ус, м	Координаты, м		Ради ус, м		
	X	Y	R	X	Y	R		
1	2	3	4	5	6	7	8	9
n10880	-	-	-	491116.64	1307874.9 5	-	Метод спутниковых геодезически х измерений (определени й)	$Mt = \sqrt{(m_0^2 + m_1^2)}$
n10890	-	-	-	491114.54	1307879.2 0	-	Метод спутниковых геодезически х измерений (определени й)	$Mt = \sqrt{(m_0^2 + m_1^2)}$
n10900	-	-	-	491109.24	1307876.7 5	-	Метод спутниковых геодезически х измерений (определени й)	$Mt = \sqrt{(m_0^2 + m_1^2)}$
n10910	-	-	-	491111.34	1307872.5 5	-	Метод спутниковых геодезически х измерений (определени й)	$Mt = \sqrt{(m_0^2 + m_1^2)}$
n10880	-	-	-	491116.64	1307874.9 5	-	Метод спутниковых геодезически х измерений (определени й)	$Mt = \sqrt{(m_0^2 + m_1^2)}$

**2. Сведения о характеристиках объекта недвижимости
с кадастровым номером : 16:16:213101:1377 :**

№ п/п	Наименование характеристики	Значение характеристики
1	2	3
1.	Вид объекта недвижимости	здание
2.	Ранее присвоенный государственный учетный номер (инвентарный) здания, сооружения, объекта незавершенного строительства	-
3.	Кадастровый номер земельного участка (земельных участков), в границах которого (которых) расположены здание, сооружение, объект незавершенного строительства	16:16:213101:132

2. Сведения о характеристиках объекта недвижимости с кадастровым номером : 16:16:213101:1377 :

№ п/п	Наименование характеристики	Значение характеристики
1	2	3
4.	Уникальный учетный номер кадастрового квартала, в границах которого расположены здание, сооружение, объект незавершенного строительства	16:16:213101
5.	Адрес здания, сооружения, объекта незавершенного строительства	-
5.1.	Сведения о местоположении здания, сооружения, объекта незавершенного строительства (при отсутствии адреса) в структурированном в соответствии с федеральной информационной адресной системой виде	Российская Федерация, Республика Татарстан (Татарстан), район Высокогорский, сельское поселение Дачное, садовое некоммерческое товарищество Крутушка-1
5.2.	Дополнительные сведения о местоположении	-
6.	Иные сведения	-

3. Пояснения к сведениям об объекте недвижимости с кадастровым номером 16:16:213101:1377 :

1.	-
----	---

**Описание местоположения зданий, сооружений,
объектов незавершенного строительства на земельном участке**

**1. Сведения о характерных точках контура объекта недвижимости
с кадастровым номером : 16:16:213101:1378 :**

Система координат МСК-16

Зона № 1

Обозначение характерных точек контура	Содержатся в Едином государственном реестре недвижимости			Определены в ходе выполнения комплексных кадастровых работ			Метод опреде ления коор динат	Формулы, примененные для расчета средней квадратической погрешности определения координат характерных точек (Mt), м, с подставленными в такие формулы значениями и итоговые (вычисленные) значения Mt, м
	Координаты, м		Ради ус, м	Координаты, м		Ради ус, м		
	X	Y	R	X	Y	R		
1	2	3	4	5	6	7	8	9
n10920	-	-	-	491099.40	1307959.0 8	-	Метод спутниковых геодезически х измерений (определени й)	$Mt = \sqrt{(m_0^2 + m_1^2)}$
n10930	-	-	-	491098.34	1307961.8 1	-	Метод спутниковых геодезически х измерений (определени й)	$Mt = \sqrt{(m_0^2 + m_1^2)}$
n10940	-	-	-	491093.94	1307959.9 0	-	Метод спутниковых геодезически х измерений (определени й)	$Mt = \sqrt{(m_0^2 + m_1^2)}$
n10950	-	-	-	491095.06	1307957.1 4	-	Метод спутниковых геодезически х измерений (определени й)	$Mt = \sqrt{(m_0^2 + m_1^2)}$
n10920	-	-	-	491099.40	1307959.0 8	-	Метод спутниковых геодезически х измерений (определени й)	$Mt = \sqrt{(m_0^2 + m_1^2)}$

**2. Сведения о характеристиках объекта недвижимости
с кадастровым номером : 16:16:213101:1378 :**

№ п/п	Наименование характеристики	Значение характеристики
1	2	3
1.	Вид объекта недвижимости	здание
2.	Ранее присвоенный государственный учетный номер (инвентарный) здания, сооружения, объекта незавершенного строительства	-
3.	Кадастровый номер земельного участка (земельных участков), в границах которого (которых) расположены здание, сооружение, объект незавершенного строительства	16:16:213101:1060

2. Сведения о характеристиках объекта недвижимости с кадастровым номером : 16:16:213101:1378 :

№ п/п	Наименование характеристики	Значение характеристики
1	2	3
4.	Уникальный учетный номер кадастрового квартала, в границах которого расположены здание, сооружение, объект незавершенного строительства	16:16:213101
5.	Адрес здания, сооружения, объекта незавершенного строительства	-
5.1.	Сведения о местоположении здания, сооружения, объекта незавершенного строительства (при отсутствии адреса) в структурированном в соответствии с федеральной информационной адресной системой виде	Российская Федерация, Республика Татарстан (Татарстан), район Высокогорский, сельское поселение Дачное, садовое некоммерческое товарищество Крутушка-1
5.2.	Дополнительные сведения о местоположении	-
6.	Иные сведения	-

3. Пояснения к сведениям об объекте недвижимости с кадастровым номером 16:16:213101:1378 :

1.	-
----	---

**Описание местоположения зданий, сооружений,
объектов незавершенного строительства на земельном участке**

**1. Сведения о характерных точках контура объекта недвижимости
с кадастровым номером : 16:16:213101:1379 :**

Система координат МСК-16

Зона № 1

Обозначение характерных точек контура	Содержатся в Едином государственном реестре недвижимости			Определены в ходе выполнения комплексных кадастровых работ			Метод опреде ления коор динат	Формулы, примененные для расчета средней квадратической погрешности определения координат характерных точек (Mt), м, с подставленными в такие формулы значениями и итоговые (вычисленные) значения Mt, м
	Координаты, м		Ради ус, м	Координаты, м		Ради ус, м		
	X	Y	R	X	Y	R		
1	2	3	4	5	6	7	8	9
н1096О	-	-	-	491051.88	1307775.2 0	-	Метод спутниковых геодезически х измерений (определени й)	$Mt = \sqrt{(m_0^2 + m_1^2)}$
н1097О	-	-	-	491047.63	1307787.9 5	-	Метод спутниковых геодезически х измерений (определени й)	$Mt = \sqrt{(m_0^2 + m_1^2)}$
н1098О	-	-	-	491041.91	1307785.6 2	-	Метод спутниковых геодезически х измерений (определени й)	$Mt = \sqrt{(m_0^2 + m_1^2)}$
н1099О	-	-	-	491042.31	1307784.4 6	-	Метод спутниковых геодезически х измерений (определени й)	$Mt = \sqrt{(m_0^2 + m_1^2)}$
н1100О	-	-	-	491039.41	1307783.3 4	-	Метод спутниковых геодезически х измерений (определени й)	$Mt = \sqrt{(m_0^2 + m_1^2)}$
н1101О	-	-	-	491042.67	1307772.4 0	-	Метод спутниковых геодезически х измерений (определени й)	$Mt = \sqrt{(m_0^2 + m_1^2)}$
н1096О	-	-	-	491051.88	1307775.2 0	-	Метод спутниковых геодезически х измерений (определени й)	$Mt = \sqrt{(m_0^2 + m_1^2)}$

2. Сведения о характеристиках объекта недвижимости с кадастровым номером : 16:16:213101:1379 :

№ п/п	Наименование характеристики	Значение характеристики
1	2	3
1.	Вид объекта недвижимости	здание
2.	Ранее присвоенный государственный учетный номер (инвентарный) здания, сооружения, объекта незавершенного строительства	-
3.	Кадастровый номер земельного участка (земельных участков), в границах которого (которых) расположены здание, сооружение, объект незавершенного строительства	16:16:213101:204
4.	Уникальный учетный номер кадастрового квартала, в границах которого расположены здание, сооружение, объект незавершенного строительства	16:16:213101
5.	Адрес здания, сооружения, объекта незавершенного строительства	-
5.1.	Сведения о местоположении здания, сооружения, объекта незавершенного строительства (при отсутствии адреса) в структурированном в соответствии с федеральной информационной адресной системой виде	Российская Федерация, Республика Татарстан (Татарстан), район Высокогорский, сельское поселение Дачное, садовое некоммерческое товарищество Крутушка-1
5.2.	Дополнительные сведения о местоположении	-
6.	Иные сведения	-

3. Пояснения к сведениям об объекте недвижимости с кадастровым номером 16:16:213101:1379 :

1.	-
----	---

**Описание местоположения зданий, сооружений,
объектов незавершенного строительства на земельном участке**

**1. Сведения о характерных точках контура объекта недвижимости
с кадастровым номером : 16:16:213101:1382 :**

Система координат МСК-16

Зона № 1

Обозначение характерных точек контура	Содержатся в Едином государственном реестре недвижимости			Определены в ходе выполнения комплексных кадастровых работ			Метод опреде ления коор динат	Формулы, примененные для расчета средней квадратической погрешности определения координат характерных точек (Mt), м, с подставленными в такие формулы значениями и итоговые (вычисленные) значения Mt, м
	Координаты, м		Ради ус, м	Координаты, м		Ради ус, м		
	X	Y	R	X	Y	R		
1	2	3	4	5	6	7	8	9
n11020	-	-	-	491255.68	1308158.2 4	-	Метод спутниковых геодезически х измерений (определени й)	$Mt = \sqrt{(m_0^2 + m_1^2)}$
n11030	-	-	-	491252.48	1308166.0 4	-	Метод спутниковых геодезически х измерений (определени й)	$Mt = \sqrt{(m_0^2 + m_1^2)}$
n11040	-	-	-	491247.58	1308164.1 4	-	Метод спутниковых геодезически х измерений (определени й)	$Mt = \sqrt{(m_0^2 + m_1^2)}$
n11050	-	-	-	491250.58	1308156.2 4	-	Метод спутниковых геодезически х измерений (определени й)	$Mt = \sqrt{(m_0^2 + m_1^2)}$
n11020	-	-	-	491255.68	1308158.2 4	-	Метод спутниковых геодезически х измерений (определени й)	$Mt = \sqrt{(m_0^2 + m_1^2)}$

**2. Сведения о характеристиках объекта недвижимости
с кадастровым номером : 16:16:213101:1382 :**

№ п/п	Наименование характеристики	Значение характеристики
1	2	3
1.	Вид объекта недвижимости	здание
2.	Ранее присвоенный государственный учетный номер (инвентарный) здания, сооружения, объекта незавершенного строительства	-
3.	Кадастровый номер земельного участка (земельных участков), в границах которого (которых) расположены здание, сооружение, объект незавершенного строительства	16:16:213101:28

2. Сведения о характеристиках объекта недвижимости с кадастровым номером : 16:16:213101:1382 :

№ п/п	Наименование характеристики	Значение характеристики
1	2	3
4.	Уникальный учетный номер кадастрового квартала, в границах которого расположены здание, сооружение, объект незавершенного строительства	16:16:213101
5.	Адрес здания, сооружения, объекта незавершенного строительства	-
5.1.	Сведения о местоположении здания, сооружения, объекта незавершенного строительства (при отсутствии адреса) в структурированном в соответствии с федеральной информационной адресной системой виде	Российская Федерация, Республика Татарстан (Татарстан), район Высокогорский, сельское поселение Дачное, садовое некоммерческое товарищество Крутушка-1
5.2.	Дополнительные сведения о местоположении	-
6.	Иные сведения	-

3. Пояснения к сведениям об объекте недвижимости с кадастровым номером 16:16:213101:1382 :

1.	-
----	---

--	--

Описание местоположения зданий, сооружений, объектов незавершенного строительства на земельном участке

**1. Сведения о характерных точках контура объекта недвижимости
с кадастровым номером : 16:16:213101:1383 :**

Система координат МСК-16

Зона № 1

Обозначение характерных точек контура	Содержатся в Едином государственном реестре недвижимости			Определены в ходе выполнения комплексных кадастровых работ			Метод опреде ления коор динат	Формулы, примененные для расчета средней квадратической погрешности определения координат характерных точек (Mt), м, с подставленными в такие формулы значениями и итоговые (вычисленные) значения Mt, м
	Координаты, м		Ради ус, м	Координаты, м		Ради ус, м		
	X	Y	R	X	Y	R		
1	2	3	4	5	6	7	8	9
n1106O	-	-	-	491024.26	1308236.7 0	-	Метод спутниковых геодезически х измерений (определени й)	$Mt = \sqrt{(m_0^2 + m_1^2)}$
n1107O	-	-	-	491021.68	1308243.0 2	-	Метод спутниковых геодезически х измерений (определени й)	$Mt = \sqrt{(m_0^2 + m_1^2)}$
n1108O	-	-	-	491016.82	1308241.2 8	-	Метод спутниковых геодезически х измерений (определени й)	$Mt = \sqrt{(m_0^2 + m_1^2)}$
n1109O	-	-	-	491019.44	1308234.9 0	-	Метод спутниковых геодезически х измерений (определени й)	$Mt = \sqrt{(m_0^2 + m_1^2)}$
n1106O	-	-	-	491024.26	1308236.7 0	-	Метод спутниковых геодезически х измерений (определени й)	$Mt = \sqrt{(m_0^2 + m_1^2)}$

**2. Сведения о характеристиках объекта недвижимости
с кадастровым номером : 16:16:213101:1383 :**

№ п/п	Наименование характеристики	Значение характеристики
1	2	3
1.	Вид объекта недвижимости	здание
2.	Ранее присвоенный государственный учетный номер (инвентарный) здания, сооружения, объекта незавершенного строительства	-
3.	Кадастровый номер земельного участка (земельных участков), в границах которого (которых) расположены здание, сооружение, объект незавершенного строительства	16:16:213101:102

2. Сведения о характеристиках объекта недвижимости с кадастровым номером : 16:16:213101:1383 :

№ п/п	Наименование характеристики	Значение характеристики
1	2	3
4.	Уникальный учетный номер кадастрового квартала, в границах которого расположены здание, сооружение, объект незавершенного строительства	16:16:213101
5.	Адрес здания, сооружения, объекта незавершенного строительства	-
5.1.	Сведения о местоположении здания, сооружения, объекта незавершенного строительства (при отсутствии адреса) в структурированном в соответствии с федеральной информационной адресной системой виде	Российская Федерация, Республика Татарстан (Татарстан), район Высокогорский, сельское поселение Дачное, садовое некоммерческое товарищество Крутушка-1
5.2.	Дополнительные сведения о местоположении	-
6.	Иные сведения	-

3. Пояснения к сведениям об объекте недвижимости с кадастровым номером 16:16:213101:1383 :

1.	-

Описание местоположения зданий, сооружений, объектов незавершенного строительства на земельном участке

**1. Сведения о характерных точках контура объекта недвижимости
с кадастровым номером : 16:16:213101:1384 :**

Система координат МСК-16

Зона № 1

Обозначение характерных точек контура	Содержатся в Едином государственном реестре недвижимости			Определены в ходе выполнения комплексных кадастровых работ			Метод опреде ления коор динат	Формулы, примененные для расчета средней квадратической погрешности определения координат характерных точек (Mt), м, с подставленными в такие формулы значениями и итоговые (вычисленные) значения Mt, м
	Координаты, м		Ради ус, м	Координаты, м		Ради ус, м		
	X	Y	R	X	Y	R		
1	2	3	4	5	6	7	8	9
n11100	-	-	-	490727.62	1308060.9 6	-	Метод спутниковых геодезически х измерений (определени й)	$Mt = \sqrt{(m_0^2 + m_1^2)}$
n11110	-	-	-	490725.47	1308065.6 1	-	Метод спутниковых геодезически х измерений (определени й)	$Mt = \sqrt{(m_0^2 + m_1^2)}$
n11120	-	-	-	490720.02	1308062.9 6	-	Метод спутниковых геодезически х измерений (определени й)	$Mt = \sqrt{(m_0^2 + m_1^2)}$
n11130	-	-	-	490722.32	1308058.4 1	-	Метод спутниковых геодезически х измерений (определени й)	$Mt = \sqrt{(m_0^2 + m_1^2)}$
n11100	-	-	-	490727.62	1308060.9 6	-	Метод спутниковых геодезически х измерений (определени й)	$Mt = \sqrt{(m_0^2 + m_1^2)}$

**2. Сведения о характеристиках объекта недвижимости
с кадастровым номером : 16:16:213101:1384 :**

№ п/п	Наименование характеристики	Значение характеристики
1	2	3
1.	Вид объекта недвижимости	здание
2.	Ранее присвоенный государственный учетный номер (инвентарный) здания, сооружения, объекта незавершенного строительства	-
3.	Кадастровый номер земельного участка (земельных участков), в границах которого (которых) расположены здание, сооружение, объект незавершенного строительства	16:16:213101:369

2. Сведения о характеристиках объекта недвижимости с кадастровым номером : 16:16:213101:1384 :

№ п/п	Наименование характеристики	Значение характеристики
1	2	3
4.	Уникальный учетный номер кадастрового квартала, в границах которого расположены здание, сооружение, объект незавершенного строительства	16:16:213101
5.	Адрес здания, сооружения, объекта незавершенного строительства	-
5.1.	Сведения о местоположении здания, сооружения, объекта незавершенного строительства (при отсутствии адреса) в структурированном в соответствии с федеральной информационной адресной системой виде	Российская Федерация, Республика Татарстан (Татарстан), район Высокогорский, сельское поселение Дачное, садовое некоммерческое товарищество Крутушка-1
5.2.	Дополнительные сведения о местоположении	-
6.	Иные сведения	-

3. Пояснения к сведениям об объекте недвижимости с кадастровым номером 16:16:213101:1384 :

1.	-
----	---

Описание местоположения зданий, сооружений, объектов незавершенного строительства на земельном участке

**1. Сведения о характерных точках контура объекта недвижимости
с кадастровым номером : 16:16:213101:1385 :**

Система координат МСК-16

Зона № 1

Обозначение характерных точек контура	Содержатся в Едином государственном реестре недвижимости			Определены в ходе выполнения комплексных кадастровых работ			Метод опреде ления коор динат	Формулы, примененные для расчета средней квадратической погрешности определения координат характерных точек (Mt), м, с подставленными в такие формулы значениями и итоговые (вычисленные) значения Mt, м
	Координаты, м		Ради ус, м	Координаты, м		Ради ус, м		
	X	Y	R	X	Y	R		
1	2	3	4	5	6	7	8	9
н11140	-	-	-	490894.58	1308172.4 0	-	Метод спутниковых геодезически х измерений (определени й)	$Mt = \sqrt{(m_0^2 + m_1^2)}$
н11150	-	-	-	490892.20	1308177.7 8	-	Метод спутниковых геодезически х измерений (определени й)	$Mt = \sqrt{(m_0^2 + m_1^2)}$
н11160	-	-	-	490890.24	1308176.9 3	-	Метод спутниковых геодезически х измерений (определени й)	$Mt = \sqrt{(m_0^2 + m_1^2)}$
н11170	-	-	-	490889.02	1308179.5 7	-	Метод спутниковых геодезически х измерений (определени й)	$Mt = \sqrt{(m_0^2 + m_1^2)}$
н11180	-	-	-	490885.63	1308178.0 9	-	Метод спутниковых геодезически х измерений (определени й)	$Mt = \sqrt{(m_0^2 + m_1^2)}$
н11190	-	-	-	490886.79	1308175.5 3	-	Метод спутниковых геодезически х измерений (определени й)	$Mt = \sqrt{(m_0^2 + m_1^2)}$
н11200	-	-	-	490884.86	1308174.6 9	-	Метод спутниковых геодезически х измерений (определени й)	$Mt = \sqrt{(m_0^2 + m_1^2)}$
н11210	-	-	-	490887.34	1308169.2 4	-	Метод спутниковых геодезически х измерений (определени й)	$Mt = \sqrt{(m_0^2 + m_1^2)}$

1. Сведения о характерных точках контура объекта недвижимости с кадастровым номером : 16:16:213101:1385 :

Система координат МСК-16

Зона № 1

Обозначение характерных точек контура	Содержатся в Едином государственном реестре недвижимости			Определены в ходе выполнения комплексных кадастровых работ			Метод определения координат	Формулы, примененные для расчета средней квадратической погрешности определения координат характерных точек (Mt), м, с подставленными в такие формулы значениями и итоговые (вычисленные) значения Mt, м
	Координаты, м		Радиус, м	Координаты, м		Радиус, м		
	X	Y	R	X	Y	R		
1	2	3	4	5	6	7	8	9
n11140	-	-	-	490894.58	1308172.40	-	Метод спутниковых геодезических измерений (определенный)	$Mt = \sqrt{(m_0^2 + m_1^2)}$

2. Сведения о характеристиках объекта недвижимости с кадастровым номером : 16:16:213101:1385 :

№ п/п	Наименование характеристики	Значение характеристики
1	2	3
1.	Вид объекта недвижимости	здание
2.	Ранее присвоенный государственный учетный номер (инвентарный) здания, сооружения, объекта незавершенного строительства	-
3.	Кадастровый номер земельного участка (земельных участков), в границах которого (которых) расположены здание, сооружение, объект незавершенного строительства	16:16:213101:225
4.	Уникальный учетный номер кадастрового квартала, в границах которого расположены здание, сооружение, объект незавершенного строительства	16:16:213101
5.	Адрес здания, сооружения, объекта незавершенного строительства	-
5.1.	Сведения о местоположении здания, сооружения, объекта незавершенного строительства (при отсутствии адреса) в структурированном в соответствии с федеральной информационной адресной системой виде	Российская Федерация, Республика Татарстан (Татарстан), район Высокогорский, сельское поселение Дачное, садовое некоммерческое товарищество Крутушка-1
5.2.	Дополнительные сведения о местоположении	-
6.	Иные сведения	-

3. Пояснения к сведениям об объекте недвижимости с кадастровым номером 16:16:213101:1385 :

1.	-
----	---

**Описание местоположения зданий, сооружений,
объектов незавершенного строительства на земельном участке**

**1. Сведения о характерных точках контура объекта недвижимости
с кадастровым номером : 16:16:213101:1386 :**

Система координат МСК-16

Зона № 1

Обозначение характерных точек контура	Содержатся в Едином государственном реестре недвижимости			Определены в ходе выполнения комплексных кадастровых работ			Метод опреде ления коор динат	Формулы, примененные для расчета средней квадратической погрешности определения координат характерных точек (Mt), м, с подставленными в такие формулы значениями и итоговые (вычисленные) значения Mt, м
	Координаты, м		Ради ус, м	Координаты, м		Ради ус, м		
	X	Y	R	X	Y	R		
1	2	3	4	5	6	7	8	9
n11220	-	-	-	491015.92	1308099.0 1	-	Метод спутниковых геодезически х измерений (определени й)	$Mt = \sqrt{(m_0^2 + m_1^2)}$
n11230	-	-	-	491012.82	1308105.8 1	-	Метод спутниковых геодезически х измерений (определени й)	$Mt = \sqrt{(m_0^2 + m_1^2)}$
n11240	-	-	-	491008.42	1308103.9 1	-	Метод спутниковых геодезически х измерений (определени й)	$Mt = \sqrt{(m_0^2 + m_1^2)}$
n11250	-	-	-	491011.42	1308096.9 1	-	Метод спутниковых геодезически х измерений (определени й)	$Mt = \sqrt{(m_0^2 + m_1^2)}$
n11220	-	-	-	491015.92	1308099.0 1	-	Метод спутниковых геодезически х измерений (определени й)	$Mt = \sqrt{(m_0^2 + m_1^2)}$

**2. Сведения о характеристиках объекта недвижимости
с кадастровым номером : 16:16:213101:1386 :**

№ п/п	Наименование характеристики	Значение характеристики
1	2	3
1.	Вид объекта недвижимости	здание
2.	Ранее присвоенный государственный учетный номер (инвентарный) здания, сооружения, объекта незавершенного строительства	-
3.	Кадастровый номер земельного участка (земельных участков), в границах которого (которых) расположены здание, сооружение, объект незавершенного строительства	16:16:213101:1026

2. Сведения о характеристиках объекта недвижимости с кадастровым номером : 16:16:213101:1386 :

№ п/п	Наименование характеристики	Значение характеристики
1	2	3
4.	Уникальный учетный номер кадастрового квартала, в границах которого расположены здание, сооружение, объект незавершенного строительства	16:16:213101
5.	Адрес здания, сооружения, объекта незавершенного строительства	-
5.1.	Сведения о местоположении здания, сооружения, объекта незавершенного строительства (при отсутствии адреса) в структурированном в соответствии с федеральной информационной адресной системой виде	Российская Федерация, Республика Татарстан (Татарстан), район Высокогорский, сельское поселение Дачное, садовое некоммерческое товарищество Крутушка-1
5.2.	Дополнительные сведения о местоположении	-
6.	Иные сведения	-

3. Пояснения к сведениям об объекте недвижимости с кадастровым номером 16:16:213101:1386 :

1.	-

**Описание местоположения зданий, сооружений,
объектов незавершенного строительства на земельном участке**

**1. Сведения о характерных точках контура объекта недвижимости
с кадастровым номером : 16:16:213101:1388 :**

Система координат МСК-16

Зона № 1

Обозначение характерных точек контура	Содержатся в Едином государственном реестре недвижимости			Определены в ходе выполнения комплексных кадастровых работ			Метод опреде ления коор динат	Формулы, примененные для расчета средней квадратической погрешности определения координат характерных точек (Mt), м, с подставленными в такие формулы значениями и итоговые (вычисленные) значения Mt, м
	Координаты, м		Ради ус, м	Координаты, м		Ради ус, м		
	X	Y	R	X	Y	R		
1	2	3	4	5	6	7	8	9
n11260	-	-	-	490658.69	1308087.6 2	-	Метод спутниковых геодезически х измерений (определени й)	$Mt = \sqrt{(m_0^2 + m_1^2)}$
n11270	-	-	-	490664.65	1308090.2 8	-	Метод спутниковых геодезически х измерений (определени й)	$Mt = \sqrt{(m_0^2 + m_1^2)}$
n11280	-	-	-	490660.37	1308099.7 8	-	Метод спутниковых геодезически х измерений (определени й)	$Mt = \sqrt{(m_0^2 + m_1^2)}$
n11290	-	-	-	490654.59	1308097.0 8	-	Метод спутниковых геодезически х измерений (определени й)	$Mt = \sqrt{(m_0^2 + m_1^2)}$
n11260	-	-	-	490658.69	1308087.6 2	-	Метод спутниковых геодезически х измерений (определени й)	$Mt = \sqrt{(m_0^2 + m_1^2)}$

**2. Сведения о характеристиках объекта недвижимости
с кадастровым номером : 16:16:213101:1388 :**

№ п/п	Наименование характеристики	Значение характеристики
1	2	3
1.	Вид объекта недвижимости	здание
2.	Ранее присвоенный государственный учетный номер (инвентарный) здания, сооружения, объекта незавершенного строительства	-
3.	Кадастровый номер земельного участка (земельных участков), в границах которого (которых) расположены здание, сооружение, объект незавершенного строительства	16:16:213101:395

2. Сведения о характеристиках объекта недвижимости с кадастровым номером : 16:16:213101:1388 :

№ п/п	Наименование характеристики	Значение характеристики
1	2	3
4.	Уникальный учетный номер кадастрового квартала, в границах которого расположены здание, сооружение, объект незавершенного строительства	16:16:213101
5.	Адрес здания, сооружения, объекта незавершенного строительства	-
5.1.	Сведения о местоположении здания, сооружения, объекта незавершенного строительства (при отсутствии адреса) в структурированном в соответствии с федеральной информационной адресной системой виде	Российская Федерация, Республика Татарстан (Татарстан), район Высокогорский, сельское поселение Дачное, садовое некоммерческое товарищество Крутушка-1
5.2.	Дополнительные сведения о местоположении	-
6.	Иные сведения	-

3. Пояснения к сведениям об объекте недвижимости с кадастровым номером 16:16:213101:1388 :

1.	-

**Описание местоположения зданий, сооружений,
объектов незавершенного строительства на земельном участке**

**1. Сведения о характерных точках контура объекта недвижимости
с кадастровым номером : 16:16:213101:1389 :**

Система координат МСК-16

Зона № 1

Обозначение характерных точек контура	Содержатся в Едином государственном реестре недвижимости			Определены в ходе выполнения комплексных кадастровых работ			Метод опреде ления коор динат	Формулы, примененные для расчета средней квадратической погрешности определения координат характерных точек (Mt), м, с подставленными в такие формулы значениями и итоговые (вычисленные) значения Mt, м
	Координаты, м		Ради ус, м	Координаты, м		Ради ус, м		
	X	Y	R	X	Y	R		
1	2	3	4	5	6	7	8	9
n11300	-	-	-	490688.55	1307837.0 0	-	Метод спутниковых геодезически х измерений (определени й)	$Mt = \sqrt{(m_0^2 + m_1^2)}$
n11310	-	-	-	490686.01	1307842.2 7	-	Метод спутниковых геодезически х измерений (определени й)	$Mt = \sqrt{(m_0^2 + m_1^2)}$
n11320	-	-	-	490681.97	1307840.2 9	-	Метод спутниковых геодезически х измерений (определени й)	$Mt = \sqrt{(m_0^2 + m_1^2)}$
n11330	-	-	-	490684.61	1307835.0 8	-	Метод спутниковых геодезически х измерений (определени й)	$Mt = \sqrt{(m_0^2 + m_1^2)}$
n11300	-	-	-	490688.55	1307837.0 0	-	Метод спутниковых геодезически х измерений (определени й)	$Mt = \sqrt{(m_0^2 + m_1^2)}$

**2. Сведения о характеристиках объекта недвижимости
с кадастровым номером : 16:16:213101:1389 :**

№ п/п	Наименование характеристики	Значение характеристики
1	2	3
1.	Вид объекта недвижимости	здание
2.	Ранее присвоенный государственный учетный номер (инвентарный) здания, сооружения, объекта незавершенного строительства	-
3.	Кадастровый номер земельного участка (земельных участков), в границах которого (которых) расположены здание, сооружение, объект незавершенного строительства	16:16:213101:1032

2. Сведения о характеристиках объекта недвижимости с кадастровым номером : 16:16:213101:1389 :

№ п/п	Наименование характеристики	Значение характеристики
1	2	3
4.	Уникальный учетный номер кадастрового квартала, в границах которого расположены здание, сооружение, объект незавершенного строительства	16:16:213101
5.	Адрес здания, сооружения, объекта незавершенного строительства	-
5.1.	Сведения о местоположении здания, сооружения, объекта незавершенного строительства (при отсутствии адреса) в структурированном в соответствии с федеральной информационной адресной системой виде	Российская Федерация, Республика Татарстан (Татарстан), район Высокогорский, сельское поселение Дачное, садовое некоммерческое товарищество Крутушка-1
5.2.	Дополнительные сведения о местоположении	-
6.	Иные сведения	-

3. Пояснения к сведениям об объекте недвижимости с кадастровым номером 16:16:213101:1389 :

1.	-

**Описание местоположения зданий, сооружений,
объектов незавершенного строительства на земельном участке**

**1. Сведения о характерных точках контура объекта недвижимости
с кадастровым номером : 16:16:213101:1390 :**

Система координат МСК-16

Зона № 1

Обозначение характерных точек контура	Содержатся в Едином государственном реестре недвижимости			Определены в ходе выполнения комплексных кадастровых работ			Метод опреде ления коор динат	Формулы, примененные для расчета средней квадратической погрешности определения координат характерных точек (Mt), м, с подставленными в такие формулы значениями и итоговые (вычисленные) значения Mt, м
	Координаты, м		Ради ус, м	Координаты, м		Ради ус, м		
	X	Y	R	X	Y	R		
1	2	3	4	5	6	7	8	9
h11340	-	-	-	490921.11	1308158.2 5	-	Метод спутниковых геодезически х измерений (определени й)	$Mt = \sqrt{(m_0^2 + m_1^2)}$
h11350	-	-	-	490918.51	1308164.3 5	-	Метод спутниковых геодезически х измерений (определени й)	$Mt = \sqrt{(m_0^2 + m_1^2)}$
h11360	-	-	-	490911.71	1308161.2 5	-	Метод спутниковых геодезически х измерений (определени й)	$Mt = \sqrt{(m_0^2 + m_1^2)}$
h11370	-	-	-	490914.11	1308155.0 5	-	Метод спутниковых геодезически х измерений (определени й)	$Mt = \sqrt{(m_0^2 + m_1^2)}$
h11340	-	-	-	490921.11	1308158.2 5	-	Метод спутниковых геодезически х измерений (определени й)	$Mt = \sqrt{(m_0^2 + m_1^2)}$

**2. Сведения о характеристиках объекта недвижимости
с кадастровым номером : 16:16:213101:1390 :**

№ п/п	Наименование характеристики	Значение характеристики
1	2	3
1.	Вид объекта недвижимости	здание
2.	Ранее присвоенный государственный учетный номер (инвентарный) здания, сооружения, объекта незавершенного строительства	-
3.	Кадастровый номер земельного участка (земельных участков), в границах которого (которых) расположены здание, сооружение, объект незавершенного строительства	16:16:213101:1068

2. Сведения о характеристиках объекта недвижимости с кадастровым номером : 16:16:213101:1390 :

№ п/п	Наименование характеристики	Значение характеристики
1	2	3
4.	Уникальный учетный номер кадастрового квартала, в границах которого расположены здание, сооружение, объект незавершенного строительства	16:16:213101
5.	Адрес здания, сооружения, объекта незавершенного строительства	-
5.1.	Сведения о местоположении здания, сооружения, объекта незавершенного строительства (при отсутствии адреса) в структурированном в соответствии с федеральной информационной адресной системой виде	Российская Федерация, Республика Татарстан (Татарстан), район Высокогорский, сельское поселение Дачное, садовое некоммерческое товарищество Крутушка-1
5.2.	Дополнительные сведения о местоположении	-
6.	Иные сведения	-

3. Пояснения к сведениям об объекте недвижимости с кадастровым номером 16:16:213101:1390 :

1.	-
----	---

--

**Описание местоположения зданий, сооружений,
объектов незавершенного строительства на земельном участке**

**1. Сведения о характерных точках контура объекта недвижимости
с кадастровым номером : 16:16:213101:1392 :**

Система координат МСК-16

Зона № 1

Обозначение характерных точек контура	Содержатся в Едином государственном реестре недвижимости			Определены в ходе выполнения комплексных кадастровых работ			Метод опреде ления коор динат	Формулы, примененные для расчета средней квадратической погрешности определения координат характерных точек (Mt), м, с подставленными в такие формулы значениями и итоговые (вычисленные) значения Mt, м
	Координаты, м		Ради ус, м	Координаты, м		Ради ус, м		
	X	Y	R	X	Y	R		
1	2	3	4	5	6	7	8	9
n11380	-	-	-	491036.49	1307798.4 4	-	Метод спутниковых геодезически х измерений (определени й)	$Mt = \sqrt{(m_0^2 + m_1^2)}$
n11390	-	-	-	491035.03	1307801.9 8	-	Метод спутниковых геодезически х измерений (определени й)	$Mt = \sqrt{(m_0^2 + m_1^2)}$
n11400	-	-	-	491031.73	1307800.7 6	-	Метод спутниковых геодезически х измерений (определени й)	$Mt = \sqrt{(m_0^2 + m_1^2)}$
n11410	-	-	-	491033.25	1307797.3 0	-	Метод спутниковых геодезически х измерений (определени й)	$Mt = \sqrt{(m_0^2 + m_1^2)}$
n11380	-	-	-	491036.49	1307798.4 4	-	Метод спутниковых геодезически х измерений (определени й)	$Mt = \sqrt{(m_0^2 + m_1^2)}$

**2. Сведения о характеристиках объекта недвижимости
с кадастровым номером : 16:16:213101:1392 :**

№ п/п	Наименование характеристики	Значение характеристики
1	2	3
1.	Вид объекта недвижимости	здание
2.	Ранее присвоенный государственный учетный номер (инвентарный) здания, сооружения, объекта незавершенного строительства	-
3.	Кадастровый номер земельного участка (земельных участков), в границах которого (которых) расположены здание, сооружение, объект незавершенного строительства	16:16:213101:205

2. Сведения о характеристиках объекта недвижимости с кадастровым номером : 16:16:213101:1392 :

№ п/п	Наименование характеристики	Значение характеристики
1	2	3
4.	Уникальный учетный номер кадастрового квартала, в границах которого расположены здание, сооружение, объект незавершенного строительства	16:16:213101
5.	Адрес здания, сооружения, объекта незавершенного строительства	-
5.1.	Сведения о местоположении здания, сооружения, объекта незавершенного строительства (при отсутствии адреса) в структурированном в соответствии с федеральной информационной адресной системой виде	Российская Федерация, Республика Татарстан (Татарстан), район Высокогорский, сельское поселение Дачное, садовое некоммерческое товарищество Крутушка-1
5.2.	Дополнительные сведения о местоположении	-
6.	Иные сведения	-

3. Пояснения к сведениям об объекте недвижимости с кадастровым номером 16:16:213101:1392 :

1.	-
----	---

**Описание местоположения зданий, сооружений,
объектов незавершенного строительства на земельном участке**

**1. Сведения о характерных точках контура объекта недвижимости
с кадастровым номером : 16:16:213101:1394 :**

Система координат МСК-16

Зона № 1

Обозначение характерных точек контура	Содержатся в Едином государственном реестре недвижимости			Определены в ходе выполнения комплексных кадастровых работ			Метод опреде ления коор динат	Формулы, примененные для расчета средней квадратической погрешности определения координат характерных точек (Mt), м, с подставленными в такие формулы значениями и итоговые (вычисленные) значения Mt, м
	Координаты, м		Ради ус, м	Координаты, м		Ради ус, м		
	X	Y	R	X	Y	R		
1	2	3	4	5	6	7	8	9
n11420	-	-	-	490790.57	1307809.3 4	-	Метод спутниковых геодезически х измерений (определени й)	$Mt = \sqrt{(m_0^2 + m_1^2)}$
n11430	-	-	-	490788.93	1307812.9 8	-	Метод спутниковых геодезически х измерений (определени й)	$Mt = \sqrt{(m_0^2 + m_1^2)}$
n11440	-	-	-	490784.51	1307811.0 6	-	Метод спутниковых геодезически х измерений (определени й)	$Mt = \sqrt{(m_0^2 + m_1^2)}$
n11450	-	-	-	490786.23	1307807.3 6	-	Метод спутниковых геодезически х измерений (определени й)	$Mt = \sqrt{(m_0^2 + m_1^2)}$
n11420	-	-	-	490790.57	1307809.3 4	-	Метод спутниковых геодезически х измерений (определени й)	$Mt = \sqrt{(m_0^2 + m_1^2)}$

**2. Сведения о характеристиках объекта недвижимости
с кадастровым номером : 16:16:213101:1394 :**

№ п/п	Наименование характеристики	Значение характеристики
1	2	3
1.	Вид объекта недвижимости	здание
2.	Ранее присвоенный государственный учетный номер (инвентарный) здания, сооружения, объекта незавершенного строительства	-
3.	Кадастровый номер земельного участка (земельных участков), в границах которого (которых) расположены здание, сооружение, объект незавершенного строительства	16:16:213101:1005

2. Сведения о характеристиках объекта недвижимости с кадастровым номером : 16:16:213101:1394 :

№ п/п	Наименование характеристики	Значение характеристики
1	2	3
4.	Уникальный учетный номер кадастрового квартала, в границах которого расположены здание, сооружение, объект незавершенного строительства	16:16:213101
5.	Адрес здания, сооружения, объекта незавершенного строительства	-
5.1.	Сведения о местоположении здания, сооружения, объекта незавершенного строительства (при отсутствии адреса) в структурированном в соответствии с федеральной информационной адресной системой виде	Российская Федерация, Республика Татарстан (Татарстан), район Высокогорский, сельское поселение Дачное, садовое некоммерческое товарищество Крутушка-1
5.2.	Дополнительные сведения о местоположении	-
6.	Иные сведения	-

3. Пояснения к сведениям об объекте недвижимости с кадастровым номером 16:16:213101:1394 :

1.	-
----	---

--

**Описание местоположения зданий, сооружений,
объектов незавершенного строительства на земельном участке**

**1. Сведения о характерных точках контура объекта недвижимости
с кадастровым номером : 16:16:213101:1395 :**

Система координат МСК-16

Зона № 1

Обозначение характерных точек контура	Содержатся в Едином государственном реестре недвижимости			Определены в ходе выполнения комплексных кадастровых работ			Метод опреде ления коор динат	Формулы, примененные для расчета средней квадратической погрешности определения координат характерных точек (Mt), м, с подставленными в такие формулы значениями и итоговые (вычисленные) значения Mt, м
	Координаты, м		Ради ус, м	Координаты, м		Ради ус, м		
	X	Y	R	X	Y	R		
1	2	3	4	5	6	7	8	9
n1146O	-	-	-	490790.88	1308090.0 3	-	Метод спутниковых геодезически х измерений (определени й)	$Mt = \sqrt{(m_0^2 + m_1^2)}$
n1147O	-	-	-	490788.53	1308095.2 8	-	Метод спутниковых геодезически х измерений (определени й)	$Mt = \sqrt{(m_0^2 + m_1^2)}$
n1148O	-	-	-	490783.83	1308093.4 3	-	Метод спутниковых геодезически х измерений (определени й)	$Mt = \sqrt{(m_0^2 + m_1^2)}$
n1149O	-	-	-	490786.28	1308088.0 8	-	Метод спутниковых геодезически х измерений (определени й)	$Mt = \sqrt{(m_0^2 + m_1^2)}$
n1146O	-	-	-	490790.88	1308090.0 3	-	Метод спутниковых геодезически х измерений (определени й)	$Mt = \sqrt{(m_0^2 + m_1^2)}$

**2. Сведения о характеристиках объекта недвижимости
с кадастровым номером : 16:16:213101:1395 :**

№ п/п	Наименование характеристики	Значение характеристики
1	2	3
1.	Вид объекта недвижимости	здание
2.	Ранее присвоенный государственный учетный номер (инвентарный) здания, сооружения, объекта незавершенного строительства	-
3.	Кадастровый номер земельного участка (земельных участков), в границах которого (которых) расположены здание, сооружение, объект незавершенного строительства	16:16:213101:320

2. Сведения о характеристиках объекта недвижимости с кадастровым номером : 16:16:213101:1395 :

№ п/п	Наименование характеристики	Значение характеристики
1	2	3
4.	Уникальный учетный номер кадастрового квартала, в границах которого расположены здание, сооружение, объект незавершенного строительства	16:16:213101
5.	Адрес здания, сооружения, объекта незавершенного строительства	-
5.1.	Сведения о местоположении здания, сооружения, объекта незавершенного строительства (при отсутствии адреса) в структурированном в соответствии с федеральной информационной адресной системой виде	Российская Федерация, Республика Татарстан (Татарстан), район Высокогорский, сельское поселение Дачное, садовое некоммерческое товарищество Крутушка-1
5.2.	Дополнительные сведения о местоположении	-
6.	Иные сведения	-

3. Пояснения к сведениям об объекте недвижимости с кадастровым номером 16:16:213101:1395 :

1.	-
----	---

**Описание местоположения зданий, сооружений,
объектов незавершенного строительства на земельном участке**

**1. Сведения о характерных точках контура объекта недвижимости
с кадастровым номером : 16:16:213101:1401 :**

Система координат МСК-16

Зона № 1

Обозначение характерных точек контура	Содержатся в Едином государственном реестре недвижимости			Определены в ходе выполнения комплексных кадастровых работ			Метод опреде ления коор динат	Формулы, примененные для расчета средней квадратической погрешности определения координат характерных точек (Mt), м, с подставленными в такие формулы значениями и итоговые (вычисленные) значения Mt, м
	Координаты, м		Ради ус, м	Координаты, м		Ради ус, м		
	X	Y	R	X	Y	R		
1	2	3	4	5	6	7	8	9
n11500	-	-	-	490645.42	1308070.9 5	-	Метод спутниковых геодезически х измерений (определени й)	$Mt = \sqrt{(m_0^2 + m_1^2)}$
n11510	-	-	-	490641.42	1308077.8 5	-	Метод спутниковых геодезически х измерений (определени й)	$Mt = \sqrt{(m_0^2 + m_1^2)}$
n11520	-	-	-	490636.32	1308074.7 5	-	Метод спутниковых геодезически х измерений (определени й)	$Mt = \sqrt{(m_0^2 + m_1^2)}$
n11530	-	-	-	490640.12	1308067.9 0	-	Метод спутниковых геодезически х измерений (определени й)	$Mt = \sqrt{(m_0^2 + m_1^2)}$
n11500	-	-	-	490645.42	1308070.9 5	-	Метод спутниковых геодезически х измерений (определени й)	$Mt = \sqrt{(m_0^2 + m_1^2)}$

**2. Сведения о характеристиках объекта недвижимости
с кадастровым номером : 16:16:213101:1401 :**

№ п/п	Наименование характеристики	Значение характеристики
1	2	3
1.	Вид объекта недвижимости	здание
2.	Ранее присвоенный государственный учетный номер (инвентарный) здания, сооружения, объекта незавершенного строительства	-
3.	Кадастровый номер земельного участка (земельных участков), в границах которого (которых) расположены здание, сооружение, объект незавершенного строительства	16:16:213101:1001

2. Сведения о характеристиках объекта недвижимости с кадастровым номером : 16:16:213101:1401 :

№ п/п	Наименование характеристики	Значение характеристики
1	2	3
4.	Уникальный учетный номер кадастрового квартала, в границах которого расположены здание, сооружение, объект незавершенного строительства	16:16:213101
5.	Адрес здания, сооружения, объекта незавершенного строительства	-
5.1.	Сведения о местоположении здания, сооружения, объекта незавершенного строительства (при отсутствии адреса) в структурированном в соответствии с федеральной информационной адресной системой виде	Российская Федерация, Республика Татарстан (Татарстан), район Высокогорский, сельское поселение Дачное, садовое некоммерческое товарищество Крутушка-1
5.2.	Дополнительные сведения о местоположении	-
6.	Иные сведения	-

3. Пояснения к сведениям об объекте недвижимости с кадастровым номером 16:16:213101:1401 :

1.	-
----	---

**Описание местоположения зданий, сооружений,
объектов незавершенного строительства на земельном участке**

**1. Сведения о характерных точках контура объекта недвижимости
с кадастровым номером : 16:16:213101:1404 :**

Система координат МСК-16

Зона № 1

Обозначение характерных точек контура	Содержатся в Едином государственном реестре недвижимости			Определены в ходе выполнения комплексных кадастровых работ			Метод опреде ления коор динат	Формулы, примененные для расчета средней квадратической погрешности определения координат характерных точек (Mt), м, с подставленными в такие формулы значениями и итоговые (вычисленные) значения Mt, м
	Координаты, м		Ради ус, м	Координаты, м		Ради ус, м		
	X	Y	R	X	Y	R		
1	2	3	4	5	6	7	8	9
n11540	-	-	-	490575.20	1308006.5 0	-	Метод спутниковых геодезически х измерений (определени й)	$Mt = \sqrt{(m_0^2 + m_1^2)}$
n11550	-	-	-	490572.11	1308012.5 6	-	Метод спутниковых геодезически х измерений (определени й)	$Mt = \sqrt{(m_0^2 + m_1^2)}$
n11560	-	-	-	490566.76	1308009.9 0	-	Метод спутниковых геодезически х измерений (определени й)	$Mt = \sqrt{(m_0^2 + m_1^2)}$
n11570	-	-	-	490569.74	1308003.8 4	-	Метод спутниковых геодезически х измерений (определени й)	$Mt = \sqrt{(m_0^2 + m_1^2)}$
n11540	-	-	-	490575.20	1308006.5 0	-	Метод спутниковых геодезически х измерений (определени й)	$Mt = \sqrt{(m_0^2 + m_1^2)}$

**2. Сведения о характеристиках объекта недвижимости
с кадастровым номером : 16:16:213101:1404 :**

№ п/п	Наименование характеристики	Значение характеристики
1	2	3
1.	Вид объекта недвижимости	здание
2.	Ранее присвоенный государственный учетный номер (инвентарный) здания, сооружения, объекта незавершенного строительства	-
3.	Кадастровый номер земельного участка (земельных участков), в границах которого (которых) расположены здание, сооружение, объект незавершенного строительства	16:16:213101:448

2. Сведения о характеристиках объекта недвижимости с кадастровым номером : 16:16:213101:1404 :

№ п/п	Наименование характеристики	Значение характеристики
1	2	3
4.	Уникальный учетный номер кадастрового квартала, в границах которого расположены здание, сооружение, объект незавершенного строительства	16:16:213101
5.	Адрес здания, сооружения, объекта незавершенного строительства	-
5.1.	Сведения о местоположении здания, сооружения, объекта незавершенного строительства (при отсутствии адреса) в структурированном в соответствии с федеральной информационной адресной системой виде	Российская Федерация, Республика Татарстан (Татарстан), район Высокогорский, сельское поселение Дачное, садовое некоммерческое товарищество Крутушка-1
5.2.	Дополнительные сведения о местоположении	-
6.	Иные сведения	-

3. Пояснения к сведениям об объекте недвижимости с кадастровым номером 16:16:213101:1404 :

1.	-
----	---

**Описание местоположения зданий, сооружений,
объектов незавершенного строительства на земельном участке**

**1. Сведения о характерных точках контура объекта недвижимости
с кадастровым номером : 16:16:213101:1405 :**

Система координат МСК-16

Зона № 1

Обозначение характерных точек контура	Содержатся в Едином государственном реестре недвижимости			Определены в ходе выполнения комплексных кадастровых работ			Метод опреде ления коор динат	Формулы, примененные для расчета средней квадратической погрешности определения координат характерных точек (Mt), м, с подставленными в такие формулы значениями и итоговые (вычисленные) значения Mt, м
	Координаты, м		Ради ус, м	Координаты, м		Ради ус, м		
	X	Y	R	X	Y	R		
1	2	3	4	5	6	7	8	9
n1158O	-	-	-	490990.16	1308278.2 1	-	Метод спутниковых геодезически х измерений (определени й)	$Mt = \sqrt{(m_0^2 + m_1^2)}$
n1159O	-	-	-	490988.06	1308283.3 7	-	Метод спутниковых геодезически х измерений (определени й)	$Mt = \sqrt{(m_0^2 + m_1^2)}$
n1160O	-	-	-	490982.50	1308280.9 9	-	Метод спутниковых геодезически х измерений (определени й)	$Mt = \sqrt{(m_0^2 + m_1^2)}$
n1161O	-	-	-	490984.68	1308275.9 3	-	Метод спутниковых геодезически х измерений (определени й)	$Mt = \sqrt{(m_0^2 + m_1^2)}$
n1158O	-	-	-	490990.16	1308278.2 1	-	Метод спутниковых геодезически х измерений (определени й)	$Mt = \sqrt{(m_0^2 + m_1^2)}$

**2. Сведения о характеристиках объекта недвижимости
с кадастровым номером : 16:16:213101:1405 :**

№ п/п	Наименование характеристики	Значение характеристики
1	2	3
1.	Вид объекта недвижимости	здание
2.	Ранее присвоенный государственный учетный номер (инвентарный) здания, сооружения, объекта незавершенного строительства	-
3.	Кадастровый номер земельного участка (земельных участков), в границах которого (которых) расположены здание, сооружение, объект незавершенного строительства	16:16:213101:1097

2. Сведения о характеристиках объекта недвижимости с кадастровым номером : 16:16:213101:1405 :

№ п/п	Наименование характеристики	Значение характеристики
1	2	3
4.	Уникальный учетный номер кадастрового квартала, в границах которого расположены здание, сооружение, объект незавершенного строительства	16:16:213101
5.	Адрес здания, сооружения, объекта незавершенного строительства	-
5.1.	Сведения о местоположении здания, сооружения, объекта незавершенного строительства (при отсутствии адреса) в структурированном в соответствии с федеральной информационной адресной системой виде	Российская Федерация, Республика Татарстан (Татарстан), район Высокогорский, сельское поселение Дачное, садовое некоммерческое товарищество Крутушка-1
5.2.	Дополнительные сведения о местоположении	-
6.	Иные сведения	-

3. Пояснения к сведениям об объекте недвижимости с кадастровым номером 16:16:213101:1405 :

1.	-

**Описание местоположения зданий, сооружений,
объектов незавершенного строительства на земельном участке**

**1. Сведения о характерных точках контура объекта недвижимости
с кадастровым номером : 16:16:213101:1406 :**

Система координат МСК-16

Зона № 1

Обозначение характерных точек контура	Содержатся в Едином государственном реестре недвижимости			Определены в ходе выполнения комплексных кадастровых работ			Метод опреде ления коор динат	Формулы, примененные для расчета средней квадратической погрешности определения координат характерных точек (Mt), м, с подставленными в такие формулы значениями и итоговые (вычисленные) значения Mt, м
	Координаты, м		Ради ус, м	Координаты, м		Ради ус, м		
	X	Y	R	X	Y	R		
1	2	3	4	5	6	7	8	9
h11620	-	-	-	491040.61	1308007.9 8	-	Метод спутниковых геодезически х измерений (определени й)	$Mt = \sqrt{(m_0^2 + m_1^2)}$
h11630	-	-	-	491038.85	1308011.6 0	-	Метод спутниковых геодезически х измерений (определени й)	$Mt = \sqrt{(m_0^2 + m_1^2)}$
h11640	-	-	-	491033.21	1308009.0 2	-	Метод спутниковых геодезически х измерений (определени й)	$Mt = \sqrt{(m_0^2 + m_1^2)}$
h11650	-	-	-	491034.93	1308005.4 2	-	Метод спутниковых геодезически х измерений (определени й)	$Mt = \sqrt{(m_0^2 + m_1^2)}$
h11620	-	-	-	491040.61	1308007.9 8	-	Метод спутниковых геодезически х измерений (определени й)	$Mt = \sqrt{(m_0^2 + m_1^2)}$

**2. Сведения о характеристиках объекта недвижимости
с кадастровым номером : 16:16:213101:1406 :**

№ п/п	Наименование характеристики	Значение характеристики
1	2	3
1.	Вид объекта недвижимости	здание
2.	Ранее присвоенный государственный учетный номер (инвентарный) здания, сооружения, объекта незавершенного строительства	-
3.	Кадастровый номер земельного участка (земельных участков), в границах которого (которых) расположены здание, сооружение, объект незавершенного строительства	16:16:213101:165

2. Сведения о характеристиках объекта недвижимости с кадастровым номером : 16:16:213101:1406 :

№ п/п	Наименование характеристики	Значение характеристики
1	2	3
4.	Уникальный учетный номер кадастрового квартала, в границах которого расположены здание, сооружение, объект незавершенного строительства	16:16:213101
5.	Адрес здания, сооружения, объекта незавершенного строительства	-
5.1.	Сведения о местоположении здания, сооружения, объекта незавершенного строительства (при отсутствии адреса) в структурированном в соответствии с федеральной информационной адресной системой виде	Российская Федерация, Республика Татарстан (Татарстан), район Высокогорский, сельское поселение Дачное, садовое некоммерческое товарищество Крутушка-1
5.2.	Дополнительные сведения о местоположении	-
6.	Иные сведения	-

3. Пояснения к сведениям об объекте недвижимости с кадастровым номером 16:16:213101:1406 :

1.	-
----	---

**Описание местоположения зданий, сооружений,
объектов незавершенного строительства на земельном участке**

**1. Сведения о характерных точках контура объекта недвижимости
с кадастровым номером : 16:16:213101:1407 :**

Система координат МСК-16

Зона № 1

Обозначение характерных точек контура	Содержатся в Едином государственном реестре недвижимости			Определены в ходе выполнения комплексных кадастровых работ			Метод опреде ления коор динат	Формулы, примененные для расчета средней квадратической погрешности определения координат характерных точек (Mt), м, с подставленными в такие формулы значениями и итоговые (вычисленные) значения Mt, м
	Координаты, м		Ради ус, м	Координаты, м		Ради ус, м		
	X	Y	R	X	Y	R		
1	2	3	4	5	6	7	8	9
n1166O	-	-	-	491055.65	1308135.1 1	-	Метод спутниковых геодезически х измерений (определени й)	$Mt = \sqrt{(m_0^2 + m_1^2)}$
n1167O	-	-	-	491053.17	1308141.2 9	-	Метод спутниковых геодезически х измерений (определени й)	$Mt = \sqrt{(m_0^2 + m_1^2)}$
n1168O	-	-	-	491046.45	1308138.5 3	-	Метод спутниковых геодезически х измерений (определени й)	$Mt = \sqrt{(m_0^2 + m_1^2)}$
n1169O	-	-	-	491049.03	1308132.4 3	-	Метод спутниковых геодезически х измерений (определени й)	$Mt = \sqrt{(m_0^2 + m_1^2)}$
n1166O	-	-	-	491055.65	1308135.1 1	-	Метод спутниковых геодезически х измерений (определени й)	$Mt = \sqrt{(m_0^2 + m_1^2)}$

**2. Сведения о характеристиках объекта недвижимости
с кадастровым номером : 16:16:213101:1407 :**

№ п/п	Наименование характеристики	Значение характеристики
1	2	3
1.	Вид объекта недвижимости	здание
2.	Ранее присвоенный государственный учетный номер (инвентарный) здания, сооружения, объекта незавершенного строительства	-
3.	Кадастровый номер земельного участка (земельных участков), в границах которого (которых) расположены здание, сооружение, объект незавершенного строительства	16:16:213101:1136

2. Сведения о характеристиках объекта недвижимости с кадастровым номером : 16:16:213101:1407 :

№ п/п	Наименование характеристики	Значение характеристики
1	2	3
4.	Уникальный учетный номер кадастрового квартала, в границах которого расположены здание, сооружение, объект незавершенного строительства	16:16:213101
5.	Адрес здания, сооружения, объекта незавершенного строительства	-
5.1.	Сведения о местоположении здания, сооружения, объекта незавершенного строительства (при отсутствии адреса) в структурированном в соответствии с федеральной информационной адресной системой виде	Российская Федерация, Республика Татарстан (Татарстан), район Высокогорский, сельское поселение Дачное, садовое некоммерческое товарищество Крутушка-1
5.2.	Дополнительные сведения о местоположении	-
6.	Иные сведения	-

3. Пояснения к сведениям об объекте недвижимости с кадастровым номером 16:16:213101:1407 :

1.	-
----	---

**Описание местоположения зданий, сооружений,
объектов незавершенного строительства на земельном участке**

**1. Сведения о характерных точках контура объекта недвижимости
с кадастровым номером : 16:16:213101:1408 :**

Система координат МСК-16

Зона № 1

Обозначение характерных точек контура	Содержатся в Едином государственном реестре недвижимости			Определены в ходе выполнения комплексных кадастровых работ			Метод опреде ления коор динат	Формулы, примененные для расчета средней квадратической погрешности определения координат характерных точек (Mt), м, с подставленными в такие формулы значениями и итоговые (вычисленные) значения Mt, м
	Координаты, м		Ради ус, м	Координаты, м		Ради ус, м		
	X	Y	R	X	Y	R		
1	2	3	4	5	6	7	8	9
n11700	-	-	-	490647.92	1307972.4 6	-	Метод спутниковых геодезически х измерений (определени й)	$Mt = \sqrt{(m_0^2 + m_1^2)}$
n11710	-	-	-	490646.45	1307975.7 4	-	Метод спутниковых геодезически х измерений (определени й)	$Mt = \sqrt{(m_0^2 + m_1^2)}$
n11720	-	-	-	490641.02	1307973.4 6	-	Метод спутниковых геодезически х измерений (определени й)	$Mt = \sqrt{(m_0^2 + m_1^2)}$
n11730	-	-	-	490642.37	1307970.1 9	-	Метод спутниковых геодезически х измерений (определени й)	$Mt = \sqrt{(m_0^2 + m_1^2)}$
n11700	-	-	-	490647.92	1307972.4 6	-	Метод спутниковых геодезически х измерений (определени й)	$Mt = \sqrt{(m_0^2 + m_1^2)}$

**2. Сведения о характеристиках объекта недвижимости
с кадастровым номером : 16:16:213101:1408 :**

№ п/п	Наименование характеристики	Значение характеристики
1	2	3
1.	Вид объекта недвижимости	здание
2.	Ранее присвоенный государственный учетный номер (инвентарный) здания, сооружения, объекта незавершенного строительства	-
3.	Кадастровый номер земельного участка (земельных участков), в границах которого (которых) расположены здание, сооружение, объект незавершенного строительства	16:16:213101:431

2. Сведения о характеристиках объекта недвижимости с кадастровым номером : 16:16:213101:1408 :

№ п/п	Наименование характеристики	Значение характеристики
1	2	3
4.	Уникальный учетный номер кадастрового квартала, в границах которого расположены здание, сооружение, объект незавершенного строительства	16:16:213101
5.	Адрес здания, сооружения, объекта незавершенного строительства	-
5.1.	Сведения о местоположении здания, сооружения, объекта незавершенного строительства (при отсутствии адреса) в структурированном в соответствии с федеральной информационной адресной системой виде	Российская Федерация, Республика Татарстан (Татарстан), район Высокогорский, сельское поселение Дачное, садовое некоммерческое товарищество Крутушка-1
5.2.	Дополнительные сведения о местоположении	-
6.	Иные сведения	-

3. Пояснения к сведениям об объекте недвижимости с кадастровым номером 16:16:213101:1408 :

1.	-
----	---

**Описание местоположения зданий, сооружений,
объектов незавершенного строительства на земельном участке**

**1. Сведения о характерных точках контура объекта недвижимости
с кадастровым номером : 16:16:213101:1417 :**

Система координат МСК-16

Зона № 1

Обозначение характерных точек контура	Содержатся в Едином государственном реестре недвижимости			Определены в ходе выполнения комплексных кадастровых работ			Метод опреде ления коор динат	Формулы, примененные для расчета средней квадратической погрешности определения координат характерных точек (Mt), м, с подставленными в такие формулы значениями и итоговые (вычисленные) значения Mt, м
	Координаты, м		Ради ус, м	Координаты, м		Ради ус, м		
	X	Y	R	X	Y	R		
1	2	3	4	5	6	7	8	9
n1174O	-	-	-	490869.41	1308114.2 3	-	Метод спутниковых геодезически х измерений (определени й)	$Mt = \sqrt{(m_0^2 + m_1^2)}$
n1175O	-	-	-	490868.11	1308117.1 8	-	Метод спутниковых геодезически х измерений (определени й)	$Mt = \sqrt{(m_0^2 + m_1^2)}$
n1176O	-	-	-	490862.86	1308114.6 3	-	Метод спутниковых геодезически х измерений (определени й)	$Mt = \sqrt{(m_0^2 + m_1^2)}$
n1177O	-	-	-	490864.21	1308111.9 3	-	Метод спутниковых геодезически х измерений (определени й)	$Mt = \sqrt{(m_0^2 + m_1^2)}$
n1174O	-	-	-	490869.41	1308114.2 3	-	Метод спутниковых геодезически х измерений (определени й)	$Mt = \sqrt{(m_0^2 + m_1^2)}$

**2. Сведения о характеристиках объекта недвижимости
с кадастровым номером : 16:16:213101:1417 :**

№ п/п	Наименование характеристики	Значение характеристики
1	2	3
1.	Вид объекта недвижимости	здание
2.	Ранее присвоенный государственный учетный номер (инвентарный) здания, сооружения, объекта незавершенного строительства	-
3.	Кадастровый номер земельного участка (земельных участков), в границах которого (которых) расположены здание, сооружение, объект незавершенного строительства	16:16:213101:247

2. Сведения о характеристиках объекта недвижимости с кадастровым номером : 16:16:213101:1417 :

№ п/п	Наименование характеристики	Значение характеристики
1	2	3
4.	Уникальный учетный номер кадастрового квартала, в границах которого расположены здание, сооружение, объект незавершенного строительства	16:16:213101
5.	Адрес здания, сооружения, объекта незавершенного строительства	-
5.1.	Сведения о местоположении здания, сооружения, объекта незавершенного строительства (при отсутствии адреса) в структурированном в соответствии с федеральной информационной адресной системой виде	Российская Федерация, Республика Татарстан (Татарстан), район Высокогорский, сельское поселение Дачное, садовое некоммерческое товарищество Крутушка-1
5.2.	Дополнительные сведения о местоположении	-
6.	Иные сведения	-

3. Пояснения к сведениям об объекте недвижимости с кадастровым номером 16:16:213101:1417 :

1.	-
----	---

--

**Описание местоположения зданий, сооружений,
объектов незавершенного строительства на земельном участке**

**1. Сведения о характерных точках контура объекта недвижимости
с кадастровым номером : 16:16:213101:1419 :**

Система координат МСК-16

Зона № 1

Обозначение характерных точек контура	Содержатся в Едином государственном реестре недвижимости			Определены в ходе выполнения комплексных кадастровых работ			Метод опреде ления коор динат	Формулы, примененные для расчета средней квадратической погрешности определения координат характерных точек (Mt), м, с подставленными в такие формулы значениями и итоговые (вычисленные) значения Mt, м
	Координаты, м		Ради ус, м	Координаты, м		Ради ус, м		
	X	Y	R	X	Y	R		
1	2	3	4	5	6	7	8	9
n1178O	-	-	-	490927.67	1308140.1 9	-	Метод спутниковых геодезически х измерений (определени й)	$Mt = \sqrt{(m_0^2 + m_1^2)}$
n1179O	-	-	-	490924.43	1308147.3 7	-	Метод спутниковых геодезически х измерений (определени й)	$Mt = \sqrt{(m_0^2 + m_1^2)}$
n1180O	-	-	-	490919.39	1308145.0 5	-	Метод спутниковых геодезически х измерений (определени й)	$Mt = \sqrt{(m_0^2 + m_1^2)}$
n1181O	-	-	-	490922.69	1308137.9 7	-	Метод спутниковых геодезически х измерений (определени й)	$Mt = \sqrt{(m_0^2 + m_1^2)}$
n1178O	-	-	-	490927.67	1308140.1 9	-	Метод спутниковых геодезически х измерений (определени й)	$Mt = \sqrt{(m_0^2 + m_1^2)}$

**2. Сведения о характеристиках объекта недвижимости
с кадастровым номером : 16:16:213101:1419 :**

№ п/п	Наименование характеристики	Значение характеристики
1	2	3
1.	Вид объекта недвижимости	здание
2.	Ранее присвоенный государственный учетный номер (инвентарный) здания, сооружения, объекта незавершенного строительства	-
3.	Кадастровый номер земельного участка (земельных участков), в границах которого (которых) расположены здание, сооружение, объект незавершенного строительства	16:16:213101:1367

2. Сведения о характеристиках объекта недвижимости с кадастровым номером : 16:16:213101:1419 :

№ п/п	Наименование характеристики	Значение характеристики
1	2	3
4.	Уникальный учетный номер кадастрового квартала, в границах которого расположены здание, сооружение, объект незавершенного строительства	16:16:213101
5.	Адрес здания, сооружения, объекта незавершенного строительства	-
5.1.	Сведения о местоположении здания, сооружения, объекта незавершенного строительства (при отсутствии адреса) в структурированном в соответствии с федеральной информационной адресной системой виде	Российская Федерация, Республика Татарстан (Татарстан), район Высокогорский, сельское поселение Дачное, садовое некоммерческое товарищество Крутушка-1
5.2.	Дополнительные сведения о местоположении	-
6.	Иные сведения	-

3. Пояснения к сведениям об объекте недвижимости с кадастровым номером 16:16:213101:1419 :

1.	-
----	---

**Описание местоположения зданий, сооружений,
объектов незавершенного строительства на земельном участке**

**1. Сведения о характерных точках контура объекта недвижимости
с кадастровым номером : 16:16:213101:1420 :**

Система координат МСК-16

Зона № 1

Обозначение характерных точек контура	Содержатся в Едином государственном реестре недвижимости			Определены в ходе выполнения комплексных кадастровых работ			Метод опреде ления коор динат	Формулы, примененные для расчета средней квадратической погрешности определения координат характерных точек (Mt), м, с подставленными в такие формулы значениями и итоговые (вычисленные) значения Mt, м
	Координаты, м		Ради ус, м	Координаты, м		Ради ус, м		
	X	Y	R	X	Y	R		
1	2	3	4	5	6	7	8	9
н11820	-	-	-	490946.75	1308268.6 7	-	Метод спутниковых геодезически х измерений (определени й)	$Mt = \sqrt{(m_0^2 + m_1^2)}$
н11830	-	-	-	490944.75	1308272.7 2	-	Метод спутниковых геодезически х измерений (определени й)	$Mt = \sqrt{(m_0^2 + m_1^2)}$
н11840	-	-	-	490934.30	1308267.5 2	-	Метод спутниковых геодезически х измерений (определени й)	$Mt = \sqrt{(m_0^2 + m_1^2)}$
н11850	-	-	-	490936.35	1308263.4 2	-	Метод спутниковых геодезически х измерений (определени й)	$Mt = \sqrt{(m_0^2 + m_1^2)}$
н11820	-	-	-	490946.75	1308268.6 7	-	Метод спутниковых геодезически х измерений (определени й)	$Mt = \sqrt{(m_0^2 + m_1^2)}$

**2. Сведения о характеристиках объекта недвижимости
с кадастровым номером : 16:16:213101:1420 :**

№ п/п	Наименование характеристики	Значение характеристики
1	2	3
1.	Вид объекта недвижимости	здание
2.	Ранее присвоенный государственный учетный номер (инвентарный) здания, сооружения, объекта незавершенного строительства	-
3.	Кадастровый номер земельного участка (земельных участков), в границах которого (которых) расположены здание, сооружение, объект незавершенного строительства	16:16:213101:506

2. Сведения о характеристиках объекта недвижимости с кадастровым номером : 16:16:213101:1420 :

№ п/п	Наименование характеристики	Значение характеристики
1	2	3
4.	Уникальный учетный номер кадастрового квартала, в границах которого расположены здание, сооружение, объект незавершенного строительства	16:16:213101
5.	Адрес здания, сооружения, объекта незавершенного строительства	-
5.1.	Сведения о местоположении здания, сооружения, объекта незавершенного строительства (при отсутствии адреса) в структурированном в соответствии с федеральной информационной адресной системой виде	Российская Федерация, Республика Татарстан (Татарстан), район Высокогорский, сельское поселение Дачное, садовое некоммерческое товарищество Крутушка-1
5.2.	Дополнительные сведения о местоположении	-
6.	Иные сведения	-

3. Пояснения к сведениям об объекте недвижимости с кадастровым номером 16:16:213101:1420 :

1.	-
----	---

**Описание местоположения зданий, сооружений,
объектов незавершенного строительства на земельном участке**

**1. Сведения о характерных точках контура объекта недвижимости
с кадастровым номером : 16:16:213101:1424 :**

Система координат МСК-16

Зона № 1

Обозначение характерных точек контура	Содержатся в Едином государственном реестре недвижимости			Определены в ходе выполнения комплексных кадастровых работ			Метод опреде ления коор динат	Формулы, примененные для расчета средней квадратической погрешности определения координат характерных точек (Mt), м, с подставленными в такие формулы значениями и итоговые (вычисленные) значения Mt, м
	Координаты, м		Ради ус, м	Координаты, м		Ради ус, м		
	X	Y	R	X	Y	R		
1	2	3	4	5	6	7	8	9
н1186О	-	-	-	490667.19	1308154.6 6	-	Метод спутниковых геодезически х измерений (определени й)	$Mt = \sqrt{(m_0^2 + m_1^2)}$
н1187О	-	-	-	490665.83	1308157.6 2	-	Метод спутниковых геодезически х измерений (определени й)	$Mt = \sqrt{(m_0^2 + m_1^2)}$
н1188О	-	-	-	490661.11	1308155.5 2	-	Метод спутниковых геодезически х измерений (определени й)	$Mt = \sqrt{(m_0^2 + m_1^2)}$
н1189О	-	-	-	490663.01	1308151.6 4	-	Метод спутниковых геодезически х измерений (определени й)	$Mt = \sqrt{(m_0^2 + m_1^2)}$
н1190О	-	-	-	490666.73	1308153.3 4	-	Метод спутниковых геодезически х измерений (определени й)	$Mt = \sqrt{(m_0^2 + m_1^2)}$
н1191О	-	-	-	490666.36	1308154.2 9	-	Метод спутниковых геодезически х измерений (определени й)	$Mt = \sqrt{(m_0^2 + m_1^2)}$
н1186О	-	-	-	490667.19	1308154.6 6	-	Метод спутниковых геодезически х измерений (определени й)	$Mt = \sqrt{(m_0^2 + m_1^2)}$

2. Сведения о характеристиках объекта недвижимости с кадастровым номером : 16:16:213101:1424 :

№ п/п	Наименование характеристики	Значение характеристики
1	2	3
1.	Вид объекта недвижимости	здание
2.	Ранее присвоенный государственный учетный номер (инвентарный) здания, сооружения, объекта незавершенного строительства	-
3.	Кадастровый номер земельного участка (земельных участков), в границах которого (которых) расположены здание, сооружение, объект незавершенного строительства	16:16:213101:375
4.	Уникальный учетный номер кадастрового квартала, в границах которого расположены здание, сооружение, объект незавершенного строительства	16:16:213101
5.	Адрес здания, сооружения, объекта незавершенного строительства	-
5.1.	Сведения о местоположении здания, сооружения, объекта незавершенного строительства (при отсутствии адреса) в структурированном в соответствии с федеральной информационной адресной системой виде	Российская Федерация, Республика Татарстан (Татарстан), район Высокогорский, сельское поселение Дачное, садовое некоммерческое товарищество Крутушка-1
5.2.	Дополнительные сведения о местоположении	-
6.	Иные сведения	-

3. Пояснения к сведениям об объекте недвижимости с кадастровым номером 16:16:213101:1424 :

1.	-
----	---

**Описание местоположения зданий, сооружений,
объектов незавершенного строительства на земельном участке**

**1. Сведения о характерных точках контура объекта недвижимости
с кадастровым номером : 16:16:213101:1425 :**

Система координат МСК-16

Зона № 1

Обозначение характерных точек контура	Содержатся в Едином государственном реестре недвижимости			Определены в ходе выполнения комплексных кадастровых работ			Метод опреде ления коор динат	Формулы, примененные для расчета средней квадратической погрешности определения координат характерных точек (Mt), м, с подставленными в такие формулы значениями и итоговые (вычисленные) значения Mt, м
	Координаты, м		Ради ус, м	Координаты, м		Ради ус, м		
	X	Y	R	X	Y	R		
1	2	3	4	5	6	7	8	9
n11920	-	-	-	490919.73	1308113.4 8	-	Метод спутниковых геодезически х измерений (определени й)	$Mt = \sqrt{(m_0^2 + m_1^2)}$
n11930	-	-	-	490917.38	1308118.7 8	-	Метод спутниковых геодезически х измерений (определени й)	$Mt = \sqrt{(m_0^2 + m_1^2)}$
n11940	-	-	-	490910.78	1308115.8 3	-	Метод спутниковых геодезически х измерений (определени й)	$Mt = \sqrt{(m_0^2 + m_1^2)}$
n11950	-	-	-	490913.28	1308110.4 3	-	Метод спутниковых геодезически х измерений (определени й)	$Mt = \sqrt{(m_0^2 + m_1^2)}$
n11920	-	-	-	490919.73	1308113.4 8	-	Метод спутниковых геодезически х измерений (определени й)	$Mt = \sqrt{(m_0^2 + m_1^2)}$

**2. Сведения о характеристиках объекта недвижимости
с кадастровым номером : 16:16:213101:1425 :**

№ п/п	Наименование характеристики	Значение характеристики
1	2	3
1.	Вид объекта недвижимости	здание
2.	Ранее присвоенный государственный учетный номер (инвентарный) здания, сооружения, объекта незавершенного строительства	-
3.	Кадастровый номер земельного участка (земельных участков), в границах которого (которых) расположены здание, сооружение, объект незавершенного строительства	16:16:213101:1116

2. Сведения о характеристиках объекта недвижимости с кадастровым номером : 16:16:213101:1425 :

№ п/п	Наименование характеристики	Значение характеристики
1	2	3
4.	Уникальный учетный номер кадастрового квартала, в границах которого расположены здание, сооружение, объект незавершенного строительства	16:16:213101
5.	Адрес здания, сооружения, объекта незавершенного строительства	-
5.1.	Сведения о местоположении здания, сооружения, объекта незавершенного строительства (при отсутствии адреса) в структурированном в соответствии с федеральной информационной адресной системой виде	Российская Федерация, Республика Татарстан (Татарстан), район Высокогорский, сельское поселение Дачное, садовое некоммерческое товарищество Крутушка-1
5.2.	Дополнительные сведения о местоположении	-
6.	Иные сведения	-

3. Пояснения к сведениям об объекте недвижимости с кадастровым номером 16:16:213101:1425 :

1.	-

**Описание местоположения зданий, сооружений,
объектов незавершенного строительства на земельном участке**

**1. Сведения о характерных точках контура объекта недвижимости
с кадастровым номером : 16:16:213101:1426 :**

Система координат МСК-16

Зона № 1

Обозначение характерных точек контура	Содержатся в Едином государственном реестре недвижимости			Определены в ходе выполнения комплексных кадастровых работ			Метод опреде ления коор динат	Формулы, примененные для расчета средней квадратической погрешности определения координат характерных точек (Mt), м, с подставленными в такие формулы значениями и итоговые (вычисленные) значения Mt, м
	Координаты, м		Ради ус, м	Координаты, м		Ради ус, м		
	X	Y	R	X	Y	R		
1	2	3	4	5	6	7	8	9
n1196O	-	-	-	491140.39	1308302.9 1	-	Метод спутниковых геодезически х измерений (определени й)	$Mt = \sqrt{(m_0^2 + m_1^2)}$
n1197O	-	-	-	491137.34	1308309.8 1	-	Метод спутниковых геодезически х измерений (определени й)	$Mt = \sqrt{(m_0^2 + m_1^2)}$
n1198O	-	-	-	491132.29	1308307.6 6	-	Метод спутниковых геодезически х измерений (определени й)	$Mt = \sqrt{(m_0^2 + m_1^2)}$
n1199O	-	-	-	491135.24	1308300.7 6	-	Метод спутниковых геодезически х измерений (определени й)	$Mt = \sqrt{(m_0^2 + m_1^2)}$
n1196O	-	-	-	491140.39	1308302.9 1	-	Метод спутниковых геодезически х измерений (определени й)	$Mt = \sqrt{(m_0^2 + m_1^2)}$

**2. Сведения о характеристиках объекта недвижимости
с кадастровым номером : 16:16:213101:1426 :**

№ п/п	Наименование характеристики	Значение характеристики
1	2	3
1.	Вид объекта недвижимости	здание
2.	Ранее присвоенный государственный учетный номер (инвентарный) здания, сооружения, объекта незавершенного строительства	-
3.	Кадастровый номер земельного участка (земельных участков), в границах которого (которых) расположены здание, сооружение, объект незавершенного строительства	16:16:213101:1365

2. Сведения о характеристиках объекта недвижимости с кадастровым номером : 16:16:213101:1426 :

№ п/п	Наименование характеристики	Значение характеристики
1	2	3
4.	Уникальный учетный номер кадастрового квартала, в границах которого расположены здание, сооружение, объект незавершенного строительства	16:16:213101
5.	Адрес здания, сооружения, объекта незавершенного строительства	-
5.1.	Сведения о местоположении здания, сооружения, объекта незавершенного строительства (при отсутствии адреса) в структурированном в соответствии с федеральной информационной адресной системой виде	Российская Федерация, Республика Татарстан (Татарстан), район Высокогорский, сельское поселение Дачное, садовое некоммерческое товарищество Крутушка-1
5.2.	Дополнительные сведения о местоположении	-
6.	Иные сведения	-

3. Пояснения к сведениям об объекте недвижимости с кадастровым номером 16:16:213101:1426 :

1.	-

**Описание местоположения зданий, сооружений,
объектов незавершенного строительства на земельном участке**

**1. Сведения о характерных точках контура объекта недвижимости
с кадастровым номером : 16:16:213101:1427 :**

Система координат МСК-16

Зона № 1

Обозначение характерных точек контура	Содержатся в Едином государственном реестре недвижимости			Определены в ходе выполнения комплексных кадастровых работ			Метод опреде ления коор динат	Формулы, примененные для расчета средней квадратической погрешности определения координат характерных точек (Mt), м, с подставленными в такие формулы значениями и итоговые (вычисленные) значения Mt, м
	Координаты, м		Ради ус, м	Координаты, м		Ради ус, м		
	X	Y	R	X	Y	R		
1	2	3	4	5	6	7	8	9
n12000	-	-	-	490745.30	1308028.7 3	-	Метод спутниковых геодезически х измерений (определени й)	$Mt = \sqrt{(m_0^2 + m_1^2)}$
n12010	-	-	-	490744.00	1308031.5 8	-	Метод спутниковых геодезически х измерений (определени й)	$Mt = \sqrt{(m_0^2 + m_1^2)}$
n12020	-	-	-	490741.50	1308030.3 8	-	Метод спутниковых геодезически х измерений (определени й)	$Mt = \sqrt{(m_0^2 + m_1^2)}$
n12030	-	-	-	490742.60	1308027.5 3	-	Метод спутниковых геодезически х измерений (определени й)	$Mt = \sqrt{(m_0^2 + m_1^2)}$
n12000	-	-	-	490745.30	1308028.7 3	-	Метод спутниковых геодезически х измерений (определени й)	$Mt = \sqrt{(m_0^2 + m_1^2)}$

**2. Сведения о характеристиках объекта недвижимости
с кадастровым номером : 16:16:213101:1427 :**

№ п/п	Наименование характеристики	Значение характеристики
1	2	3
1.	Вид объекта недвижимости	здание
2.	Ранее присвоенный государственный учетный номер (инвентарный) здания, сооружения, объекта незавершенного строительства	-
3.	Кадастровый номер земельного участка (земельных участков), в границах которого (которых) расположены здание, сооружение, объект незавершенного строительства	16:16:213101:367

2. Сведения о характеристиках объекта недвижимости с кадастровым номером : 16:16:213101:1427 :

№ п/п	Наименование характеристики	Значение характеристики
1	2	3
4.	Уникальный учетный номер кадастрового квартала, в границах которого расположены здание, сооружение, объект незавершенного строительства	16:16:213101
5.	Адрес здания, сооружения, объекта незавершенного строительства	-
5.1.	Сведения о местоположении здания, сооружения, объекта незавершенного строительства (при отсутствии адреса) в структурированном в соответствии с федеральной информационной адресной системой виде	Российская Федерация, Республика Татарстан (Татарстан), район Высокогорский, сельское поселение Дачное, садовое некоммерческое товарищество Крутушка-1
5.2.	Дополнительные сведения о местоположении	-
6.	Иные сведения	-

3. Пояснения к сведениям об объекте недвижимости с кадастровым номером 16:16:213101:1427 :

1.	-
----	---

**Описание местоположения зданий, сооружений,
объектов незавершенного строительства на земельном участке**

**1. Сведения о характерных точках контура объекта недвижимости
с кадастровым номером : 16:16:213101:1428 :**

Система координат МСК-16

Зона № 1

Обозначение характерных точек контура	Содержатся в Едином государственном реестре недвижимости			Определены в ходе выполнения комплексных кадастровых работ			Метод опреде ления коор динат	Формулы, примененные для расчета средней квадратической погрешности определения координат характерных точек (Mt), м, с подставленными в такие формулы значениями и итоговые (вычисленные) значения Mt, м
	Координаты, м		Ради ус, м	Координаты, м		Ради ус, м		
	X	Y	R	X	Y	R		
1	2	3	4	5	6	7	8	9
n12040	-	-	-	490886.71	1308103.8 3	-	Метод спутниковых геодезически х измерений (определени й)	$Mt = \sqrt{(m_0^2 + m_1^2)}$
n12050	-	-	-	490884.86	1308107.6 8	-	Метод спутниковых геодезически х измерений (определени й)	$Mt = \sqrt{(m_0^2 + m_1^2)}$
n12060	-	-	-	490880.71	1308105.8 3	-	Метод спутниковых геодезически х измерений (определени й)	$Mt = \sqrt{(m_0^2 + m_1^2)}$
n12070	-	-	-	490882.46	1308101.9 8	-	Метод спутниковых геодезически х измерений (определени й)	$Mt = \sqrt{(m_0^2 + m_1^2)}$
n12040	-	-	-	490886.71	1308103.8 3	-	Метод спутниковых геодезически х измерений (определени й)	$Mt = \sqrt{(m_0^2 + m_1^2)}$

**2. Сведения о характеристиках объекта недвижимости
с кадастровым номером : 16:16:213101:1428 :**

№ п/п	Наименование характеристики	Значение характеристики
1	2	3
1.	Вид объекта недвижимости	здание
2.	Ранее присвоенный государственный учетный номер (инвентарный) здания, сооружения, объекта незавершенного строительства	-
3.	Кадастровый номер земельного участка (земельных участков), в границах которого (которых) расположены здание, сооружение, объект незавершенного строительства	16:16:213101:246

2. Сведения о характеристиках объекта недвижимости с кадастровым номером : 16:16:213101:1428 :

№ п/п	Наименование характеристики	Значение характеристики
1	2	3
4.	Уникальный учетный номер кадастрового квартала, в границах которого расположены здание, сооружение, объект незавершенного строительства	16:16:213101
5.	Адрес здания, сооружения, объекта незавершенного строительства	-
5.1.	Сведения о местоположении здания, сооружения, объекта незавершенного строительства (при отсутствии адреса) в структурированном в соответствии с федеральной информационной адресной системой виде	Российская Федерация, Республика Татарстан (Татарстан), район Высокогорский, сельское поселение Дачное, садовое некоммерческое товарищество Крутушка-1
5.2.	Дополнительные сведения о местоположении	-
6.	Иные сведения	-

3. Пояснения к сведениям об объекте недвижимости с кадастровым номером 16:16:213101:1428 :

1.	-
----	---

Описание местоположения зданий, сооружений, объектов незавершенного строительства на земельном участке

**1. Сведения о характерных точках контура объекта недвижимости
с кадастровым номером : 16:16:213101:1429 :**

Система координат МСК-16

Зона № 1

Обозначение характерных точек контура	Содержатся в Едином государственном реестре недвижимости			Определены в ходе выполнения комплексных кадастровых работ			Метод опреде ления коор динат	Формулы, примененные для расчета средней квадратической погрешности определения координат характерных точек (Mt), м, с подставленными в такие формулы значениями и итоговые (вычисленные) значения Mt, м
	Координаты, м		Ради ус, м	Координаты, м		Ради ус, м		
	X	Y	R	X	Y	R		
1	2	3	4	5	6	7	8	9
n1208O	-	-	-	490729.32	1307867.6 8	-	Метод спутниковых геодезически х измерений (определени й)	$Mt = \sqrt{(m_0^2 + m_1^2)}$
n1209O	-	-	-	490726.71	1307873.2 7	-	Метод спутниковых геодезически х измерений (определени й)	$Mt = \sqrt{(m_0^2 + m_1^2)}$
n1210O	-	-	-	490722.01	1307870.9 7	-	Метод спутниковых геодезически х измерений (определени й)	$Mt = \sqrt{(m_0^2 + m_1^2)}$
n1211O	-	-	-	490724.57	1307865.4 3	-	Метод спутниковых геодезически х измерений (определени й)	$Mt = \sqrt{(m_0^2 + m_1^2)}$
n1208O	-	-	-	490729.32	1307867.6 8	-	Метод спутниковых геодезически х измерений (определени й)	$Mt = \sqrt{(m_0^2 + m_1^2)}$

**2. Сведения о характеристиках объекта недвижимости
с кадастровым номером : 16:16:213101:1429 :**

№ п/п	Наименование характеристики	Значение характеристики
1	2	3
1.	Вид объекта недвижимости	здание
2.	Ранее присвоенный государственный учетный номер (инвентарный) здания, сооружения, объекта незавершенного строительства	-
3.	Кадастровый номер земельного участка (земельных участков), в границах которого (которых) расположены здание, сооружение, объект незавершенного строительства	16:16:000000:1834

2. Сведения о характеристиках объекта недвижимости с кадастровым номером : 16:16:213101:1429 :

№ п/п	Наименование характеристики	Значение характеристики
1	2	3
4.	Уникальный учетный номер кадастрового квартала, в границах которого расположены здание, сооружение, объект незавершенного строительства	16:16:213101
5.	Адрес здания, сооружения, объекта незавершенного строительства	-
5.1.	Сведения о местоположении здания, сооружения, объекта незавершенного строительства (при отсутствии адреса) в структурированном в соответствии с федеральной информационной адресной системой виде	Российская Федерация, Республика Татарстан (Татарстан), район Высокогорский, сельское поселение Дачное, садовое некоммерческое товарищество Крутушка-1
5.2.	Дополнительные сведения о местоположении	-
6.	Иные сведения	-

3. Пояснения к сведениям об объекте недвижимости с кадастровым номером 16:16:213101:1429 :

1.	-
----	---

**Описание местоположения зданий, сооружений,
объектов незавершенного строительства на земельном участке**

**1. Сведения о характерных точках контура объекта недвижимости
с кадастровым номером : 16:16:213101:1430 :**

Система координат МСК-16

Зона № 1

Обозначение характерных точек контура	Содержатся в Едином государственном реестре недвижимости			Определены в ходе выполнения комплексных кадастровых работ			Метод опреде ления коор динат	Формулы, примененные для расчета средней квадратической погрешности определения координат характерных точек (Mt), м, с подставленными в такие формулы значениями и итоговые (вычисленные) значения Mt, м
	Координаты, м		Ради ус, м	Координаты, м		Ради ус, м		
	X	Y	R	X	Y	R		
1	2	3	4	5	6	7	8	9
n12120	-	-	-	490800.71	1308109.1 6	-	Метод спутниковых геодезически х измерений (определени й)	$Mt = \sqrt{(m_0^2 + m_1^2)}$
n12130	-	-	-	490797.63	1308114.1 6	-	Метод спутниковых геодезически х измерений (определени й)	$Mt = \sqrt{(m_0^2 + m_1^2)}$
n12140	-	-	-	490793.13	1308111.6 0	-	Метод спутниковых геодезически х измерений (определени й)	$Mt = \sqrt{(m_0^2 + m_1^2)}$
n12150	-	-	-	490796.13	1308106.6 0	-	Метод спутниковых геодезически х измерений (определени й)	$Mt = \sqrt{(m_0^2 + m_1^2)}$
n12120	-	-	-	490800.71	1308109.1 6	-	Метод спутниковых геодезически х измерений (определени й)	$Mt = \sqrt{(m_0^2 + m_1^2)}$

**2. Сведения о характеристиках объекта недвижимости
с кадастровым номером : 16:16:213101:1430 :**

№ п/п	Наименование характеристики	Значение характеристики
1	2	3
1.	Вид объекта недвижимости	здание
2.	Ранее присвоенный государственный учетный номер (инвентарный) здания, сооружения, объекта незавершенного строительства	-
3.	Кадастровый номер земельного участка (земельных участков), в границах которого (которых) расположены здание, сооружение, объект незавершенного строительства	16:16:213101:296

2. Сведения о характеристиках объекта недвижимости с кадастровым номером : 16:16:213101:1430 :

№ п/п	Наименование характеристики	Значение характеристики
1	2	3
4.	Уникальный учетный номер кадастрового квартала, в границах которого расположены здание, сооружение, объект незавершенного строительства	16:16:213101
5.	Адрес здания, сооружения, объекта незавершенного строительства	-
5.1.	Сведения о местоположении здания, сооружения, объекта незавершенного строительства (при отсутствии адреса) в структурированном в соответствии с федеральной информационной адресной системой виде	Российская Федерация, Республика Татарстан (Татарстан), район Высокогорский, сельское поселение Дачное, садовое некоммерческое товарищество Крутушка-1
5.2.	Дополнительные сведения о местоположении	-
6.	Иные сведения	-

3. Пояснения к сведениям об объекте недвижимости с кадастровым номером 16:16:213101:1430 :

1.	-
----	---

**Описание местоположения зданий, сооружений,
объектов незавершенного строительства на земельном участке**

**1. Сведения о характерных точках контура объекта недвижимости
с кадастровым номером : 16:16:213101:1431 :**

Система координат МСК-16

Зона № 1

Обозначение характерных точек контура	Содержатся в Едином государственном реестре недвижимости			Определены в ходе выполнения комплексных кадастровых работ			Метод опреде ления коор динат	Формулы, примененные для расчета средней квадратической погрешности определения координат характерных точек (Mt), м, с подставленными в такие формулы значениями и итоговые (вычисленные) значения Mt, м
	Координаты, м		Ради ус, м	Координаты, м		Ради ус, м		
	X	Y	R	X	Y	R		
1	2	3	4	5	6	7	8	9
n12160	-	-	-	490759.08	1308044.1 3	-	Метод спутниковых геодезически х измерений (определени й)	$Mt = \sqrt{(m_0^2 + m_1^2)}$
n12170	-	-	-	490756.88	1308048.8 8	-	Метод спутниковых геодезически х измерений (определени й)	$Mt = \sqrt{(m_0^2 + m_1^2)}$
n12180	-	-	-	490750.58	1308046.1 8	-	Метод спутниковых геодезически х измерений (определени й)	$Mt = \sqrt{(m_0^2 + m_1^2)}$
n12190	-	-	-	490752.78	1308041.4 3	-	Метод спутниковых геодезически х измерений (определени й)	$Mt = \sqrt{(m_0^2 + m_1^2)}$
n12160	-	-	-	490759.08	1308044.1 3	-	Метод спутниковых геодезически х измерений (определени й)	$Mt = \sqrt{(m_0^2 + m_1^2)}$

**2. Сведения о характеристиках объекта недвижимости
с кадастровым номером : 16:16:213101:1431 :**

№ п/п	Наименование характеристики	Значение характеристики
1	2	3
1.	Вид объекта недвижимости	здание
2.	Ранее присвоенный государственный учетный номер (инвентарный) здания, сооружения, объекта незавершенного строительства	-
3.	Кадастровый номер земельного участка (земельных участков), в границах которого (которых) расположены здание, сооружение, объект незавершенного строительства	16:16:213101:344

2. Сведения о характеристиках объекта недвижимости с кадастровым номером : 16:16:213101:1431 :

№ п/п	Наименование характеристики	Значение характеристики
1	2	3
4.	Уникальный учетный номер кадастрового квартала, в границах которого расположены здание, сооружение, объект незавершенного строительства	16:16:213101
5.	Адрес здания, сооружения, объекта незавершенного строительства	-
5.1.	Сведения о местоположении здания, сооружения, объекта незавершенного строительства (при отсутствии адреса) в структурированном в соответствии с федеральной информационной адресной системой виде	Российская Федерация, Республика Татарстан (Татарстан), район Высокогорский, сельское поселение Дачное, садовое некоммерческое товарищество Крутушка-1
5.2.	Дополнительные сведения о местоположении	-
6.	Иные сведения	-

3. Пояснения к сведениям об объекте недвижимости с кадастровым номером 16:16:213101:1431 :

1.	-
----	---

**Описание местоположения зданий, сооружений,
объектов незавершенного строительства на земельном участке**

**1. Сведения о характерных точках контура объекта недвижимости
с кадастровым номером : 16:16:213101:1432 :**

Система координат МСК-16

Зона № 1

Обозначение характерных точек контура	Содержатся в Едином государственном реестре недвижимости			Определены в ходе выполнения комплексных кадастровых работ			Метод опреде ления коор динат	Формулы, примененные для расчета средней квадратической погрешности определения координат характерных точек (Mt), м, с подставленными в такие формулы значениями и итоговые (вычисленные) значения Mt, м
	Координаты, м		Ради ус, м	Координаты, м		Ради ус, м		
	X	Y	R	X	Y	R		
1	2	3	4	5	6	7	8	9
n12200	-	-	-	491128.02	1308276.7 5	-	Метод спутниковых геодезически х измерений (определени й)	$Mt = \sqrt{(m_0^2 + m_1^2)}$
n12210	-	-	-	491132.79	1308278.6 8	-	Метод спутниковых геодезически х измерений (определени й)	$Mt = \sqrt{(m_0^2 + m_1^2)}$
n12220	-	-	-	491131.14	1308282.7 3	-	Метод спутниковых геодезически х измерений (определени й)	$Mt = \sqrt{(m_0^2 + m_1^2)}$
n12230	-	-	-	491126.34	1308280.6 8	-	Метод спутниковых геодезически х измерений (определени й)	$Mt = \sqrt{(m_0^2 + m_1^2)}$
n12200	-	-	-	491128.02	1308276.7 5	-	Метод спутниковых геодезически х измерений (определени й)	$Mt = \sqrt{(m_0^2 + m_1^2)}$

**2. Сведения о характеристиках объекта недвижимости
с кадастровым номером : 16:16:213101:1432 :**

№ п/п	Наименование характеристики	Значение характеристики
1	2	3
1.	Вид объекта недвижимости	здание
2.	Ранее присвоенный государственный учетный номер (инвентарный) здания, сооружения, объекта незавершенного строительства	-
3.	Кадастровый номер земельного участка (земельных участков), в границах которого (которых) расположены здание, сооружение, объект незавершенного строительства	16:16:213101:59

2. Сведения о характеристиках объекта недвижимости с кадастровым номером : 16:16:213101:1432 :

№ п/п	Наименование характеристики	Значение характеристики
1	2	3
4.	Уникальный учетный номер кадастрового квартала, в границах которого расположены здание, сооружение, объект незавершенного строительства	16:16:213101
5.	Адрес здания, сооружения, объекта незавершенного строительства	-
5.1.	Сведения о местоположении здания, сооружения, объекта незавершенного строительства (при отсутствии адреса) в структурированном в соответствии с федеральной информационной адресной системой виде	Российская Федерация, Республика Татарстан (Татарстан), район Высокогорский, сельское поселение Дачное, садовое некоммерческое товарищество Крутушка-1
5.2.	Дополнительные сведения о местоположении	-
6.	Иные сведения	-

3. Пояснения к сведениям об объекте недвижимости с кадастровым номером 16:16:213101:1432 :

1.	-
----	---

**Описание местоположения зданий, сооружений,
объектов незавершенного строительства на земельном участке**

**1. Сведения о характерных точках контура объекта недвижимости
с кадастровым номером : 16:16:213101:1433 :**

Система координат МСК-16

Зона № 1

Обозначение характерных точек контура	Содержатся в Едином государственном реестре недвижимости			Определены в ходе выполнения комплексных кадастровых работ			Метод опреде ления коор динат	Формулы, примененные для расчета средней квадратической погрешности определения координат характерных точек (Mt), м, с подставленными в такие формулы значениями и итоговые (вычисленные) значения Mt, м
	Координаты, м		Ради ус, м	Координаты, м		Ради ус, м		
	X	Y	R	X	Y	R		
1	2	3	4	5	6	7	8	9
n1224O	-	-	-	490884.98	1308036.5 8	-	Метод спутниковых геодезически х измерений (определени й)	$Mt = \sqrt{(m_0^2 + m_1^2)}$
n1225O	-	-	-	490882.54	1308042.6 0	-	Метод спутниковых геодезически х измерений (определени й)	$Mt = \sqrt{(m_0^2 + m_1^2)}$
n1226O	-	-	-	490878.90	1308041.2 2	-	Метод спутниковых геодезически х измерений (определени й)	$Mt = \sqrt{(m_0^2 + m_1^2)}$
n1227O	-	-	-	490881.52	1308034.9 4	-	Метод спутниковых геодезически х измерений (определени й)	$Mt = \sqrt{(m_0^2 + m_1^2)}$
n1224O	-	-	-	490884.98	1308036.5 8	-	Метод спутниковых геодезически х измерений (определени й)	$Mt = \sqrt{(m_0^2 + m_1^2)}$

**2. Сведения о характеристиках объекта недвижимости
с кадастровым номером : 16:16:213101:1433 :**

№ п/п	Наименование характеристики	Значение характеристики
1	2	3
1.	Вид объекта недвижимости	здание
2.	Ранее присвоенный государственный учетный номер (инвентарный) здания, сооружения, объекта незавершенного строительства	-
3.	Кадастровый номер земельного участка (земельных участков), в границах которого (которых) расположены здание, сооружение, объект незавершенного строительства	16:16:213101:266

2. Сведения о характеристиках объекта недвижимости с кадастровым номером : 16:16:213101:1433 :

№ п/п	Наименование характеристики	Значение характеристики
1	2	3
4.	Уникальный учетный номер кадастрового квартала, в границах которого расположены здание, сооружение, объект незавершенного строительства	16:16:213101
5.	Адрес здания, сооружения, объекта незавершенного строительства	-
5.1.	Сведения о местоположении здания, сооружения, объекта незавершенного строительства (при отсутствии адреса) в структурированном в соответствии с федеральной информационной адресной системой виде	Российская Федерация, Республика Татарстан (Татарстан), район Высокогорский, сельское поселение Дачное, садовое некоммерческое товарищество Крутушка-1
5.2.	Дополнительные сведения о местоположении	-
6.	Иные сведения	-

3. Пояснения к сведениям об объекте недвижимости с кадастровым номером 16:16:213101:1433 :

1.	-

**Описание местоположения зданий, сооружений,
объектов незавершенного строительства на земельном участке**

**1. Сведения о характерных точках контура объекта недвижимости
с кадастровым номером : 16:16:213101:1434 :**

Система координат МСК-16

Зона № 1

Обозначение характерных точек контура	Содержатся в Едином государственном реестре недвижимости			Определены в ходе выполнения комплексных кадастровых работ			Метод опреде ления коор динат	Формулы, примененные для расчета средней квадратической погрешности определения координат характерных точек (Mt), м, с подставленными в такие формулы значениями и итоговые (вычисленные) значения Mt, м
	Координаты, м		Ради ус, м	Координаты, м		Ради ус, м		
	X	Y	R	X	Y	R		
1	2	3	4	5	6	7	8	9
n1228O	-	-	-	490782.03	1307988.1 6	-	Метод спутниковых геодезически х измерений (определени й)	$Mt = \sqrt{(m_0^2 + m_1^2)}$
n1229O	-	-	-	490780.18	1307992.3 6	-	Метод спутниковых геодезически х измерений (определени й)	$Mt = \sqrt{(m_0^2 + m_1^2)}$
n1230O	-	-	-	490774.98	1307989.9 6	-	Метод спутниковых геодезически х измерений (определени й)	$Mt = \sqrt{(m_0^2 + m_1^2)}$
n1231O	-	-	-	490776.78	1307985.7 1	-	Метод спутниковых геодезически х измерений (определени й)	$Mt = \sqrt{(m_0^2 + m_1^2)}$
n1228O	-	-	-	490782.03	1307988.1 6	-	Метод спутниковых геодезически х измерений (определени й)	$Mt = \sqrt{(m_0^2 + m_1^2)}$

**2. Сведения о характеристиках объекта недвижимости
с кадастровым номером : 16:16:213101:1434 :**

№ п/п	Наименование характеристики	Значение характеристики
1	2	3
1.	Вид объекта недвижимости	здание
2.	Ранее присвоенный государственный учетный номер (инвентарный) здания, сооружения, объекта незавершенного строительства	-
3.	Кадастровый номер земельного участка (земельных участков), в границах которого (которых) расположены здание, сооружение, объект незавершенного строительства	16:16:213101:341

2. Сведения о характеристиках объекта недвижимости с кадастровым номером : 16:16:213101:1434 :

№ п/п	Наименование характеристики	Значение характеристики
1	2	3
4.	Уникальный учетный номер кадастрового квартала, в границах которого расположены здание, сооружение, объект незавершенного строительства	16:16:213101
5.	Адрес здания, сооружения, объекта незавершенного строительства	-
5.1.	Сведения о местоположении здания, сооружения, объекта незавершенного строительства (при отсутствии адреса) в структурированном в соответствии с федеральной информационной адресной системой виде	Российская Федерация, Республика Татарстан (Татарстан), район Высокогорский, сельское поселение Дачное, садовое некоммерческое товарищество Крутушка-1
5.2.	Дополнительные сведения о местоположении	-
6.	Иные сведения	-

3. Пояснения к сведениям об объекте недвижимости с кадастровым номером 16:16:213101:1434 :

1.	-
----	---

**Описание местоположения зданий, сооружений,
объектов незавершенного строительства на земельном участке**

**1. Сведения о характерных точках контура объекта недвижимости
с кадастровым номером : 16:16:213101:1435 :**

Система координат МСК-16

Зона № 1

Обозначение характерных точек контура	Содержатся в Едином государственном реестре недвижимости			Определены в ходе выполнения комплексных кадастровых работ			Метод опреде ления коор динат	Формулы, примененные для расчета средней квадратической погрешности определения координат характерных точек (Mt), м, с подставленными в такие формулы значениями и итоговые (вычисленные) значения Mt, м
	Координаты, м		Ради ус, м	Координаты, м		Ради ус, м		
	X	Y	R	X	Y	R		
1	2	3	4	5	6	7	8	9
n12320	-	-	-	490714.46	1307776.9 9	-	Метод спутниковых геодезически х измерений (определени й)	$Mt = \sqrt{(m_0^2 + m_1^2)}$
n12330	-	-	-	490712.05	1307782.4 0	-	Метод спутниковых геодезически х измерений (определени й)	$Mt = \sqrt{(m_0^2 + m_1^2)}$
n12340	-	-	-	490706.71	1307779.9 6	-	Метод спутниковых геодезически х измерений (определени й)	$Mt = \sqrt{(m_0^2 + m_1^2)}$
n12350	-	-	-	490709.22	1307774.4 7	-	Метод спутниковых геодезически х измерений (определени й)	$Mt = \sqrt{(m_0^2 + m_1^2)}$
n12320	-	-	-	490714.46	1307776.9 9	-	Метод спутниковых геодезически х измерений (определени й)	$Mt = \sqrt{(m_0^2 + m_1^2)}$

**2. Сведения о характеристиках объекта недвижимости
с кадастровым номером : 16:16:213101:1435 :**

№ п/п	Наименование характеристики	Значение характеристики
1	2	3
1.	Вид объекта недвижимости	здание
2.	Ранее присвоенный государственный учетный номер (инвентарный) здания, сооружения, объекта незавершенного строительства	-
3.	Кадастровый номер земельного участка (земельных участков), в границах которого (которых) расположены здание, сооружение, объект незавершенного строительства	16:16:213101:1015

2. Сведения о характеристиках объекта недвижимости с кадастровым номером : 16:16:213101:1435 :

№ п/п	Наименование характеристики	Значение характеристики
1	2	3
4.	Уникальный учетный номер кадастрового квартала, в границах которого расположены здание, сооружение, объект незавершенного строительства	16:16:213101
5.	Адрес здания, сооружения, объекта незавершенного строительства	-
5.1.	Сведения о местоположении здания, сооружения, объекта незавершенного строительства (при отсутствии адреса) в структурированном в соответствии с федеральной информационной адресной системой виде	Российская Федерация, Республика Татарстан (Татарстан), район Высокогорский, сельское поселение Дачное, садовое некоммерческое товарищество Крутушка-1
5.2.	Дополнительные сведения о местоположении	-
6.	Иные сведения	-

3. Пояснения к сведениям об объекте недвижимости с кадастровым номером 16:16:213101:1435 :

1.	-
----	---

--

**Описание местоположения зданий, сооружений,
объектов незавершенного строительства на земельном участке**

**1. Сведения о характерных точках контура объекта недвижимости
с кадастровым номером : 16:16:213101:1436 :**

Система координат МСК-16

Зона № 1

Обозначение характерных точек контура	Содержатся в Едином государственном реестре недвижимости			Определены в ходе выполнения комплексных кадастровых работ			Метод опреде ления коор динат	Формулы, примененные для расчета средней квадратической погрешности определения координат характерных точек (Mt), м, с подставленными в такие формулы значениями и итоговые (вычисленные) значения Mt, м
	Координаты, м		Ради ус, м	Координаты, м		Ради ус, м		
	X	Y	R	X	Y	R		
1	2	3	4	5	6	7	8	9
n1236O	-	-	-	491027.36	1308195.1 7	-	Метод спутниковых геодезически х измерений (определени й)	$Mt = \sqrt{(m_0^2 + m_1^2)}$
n1237O	-	-	-	491025.21	1308199.7 7	-	Метод спутниковых геодезически х измерений (определени й)	$Mt = \sqrt{(m_0^2 + m_1^2)}$
n1238O	-	-	-	491022.06	1308198.3 7	-	Метод спутниковых геодезически х измерений (определени й)	$Mt = \sqrt{(m_0^2 + m_1^2)}$
n1239O	-	-	-	491024.16	1308193.8 2	-	Метод спутниковых геодезически х измерений (определени й)	$Mt = \sqrt{(m_0^2 + m_1^2)}$
n1236O	-	-	-	491027.36	1308195.1 7	-	Метод спутниковых геодезически х измерений (определени й)	$Mt = \sqrt{(m_0^2 + m_1^2)}$

**2. Сведения о характеристиках объекта недвижимости
с кадастровым номером : 16:16:213101:1436 :**

№ п/п	Наименование характеристики	Значение характеристики
1	2	3
1.	Вид объекта недвижимости	здание
2.	Ранее присвоенный государственный учетный номер (инвентарный) здания, сооружения, объекта незавершенного строительства	-
3.	Кадастровый номер земельного участка (земельных участков), в границах которого (которых) расположены здание, сооружение, объект незавершенного строительства	16:16:213101:124

2. Сведения о характеристиках объекта недвижимости с кадастровым номером : 16:16:213101:1436 :

№ п/п	Наименование характеристики	Значение характеристики
1	2	3
4.	Уникальный учетный номер кадастрового квартала, в границах которого расположены здание, сооружение, объект незавершенного строительства	16:16:213101
5.	Адрес здания, сооружения, объекта незавершенного строительства	-
5.1.	Сведения о местоположении здания, сооружения, объекта незавершенного строительства (при отсутствии адреса) в структурированном в соответствии с федеральной информационной адресной системой виде	Российская Федерация, Республика Татарстан (Татарстан), район Высокогорский, сельское поселение Дачное, садовое некоммерческое товарищество Крутушка-1
5.2.	Дополнительные сведения о местоположении	-
6.	Иные сведения	-

3. Пояснения к сведениям об объекте недвижимости с кадастровым номером 16:16:213101:1436 :

1.	-
----	---

**Описание местоположения зданий, сооружений,
объектов незавершенного строительства на земельном участке**

**1. Сведения о характерных точках контура объекта недвижимости
с кадастровым номером : 16:16:213101:1437 :**

Система координат МСК-16

Зона № 1

Обозначение характерных точек контура	Содержатся в Едином государственном реестре недвижимости			Определены в ходе выполнения комплексных кадастровых работ			Метод опреде ления коор динат	Формулы, примененные для расчета средней квадратической погрешности определения координат характерных точек (Mt), м, с подставленными в такие формулы значениями и итоговые (вычисленные) значения Mt, м
	Координаты, м		Ради ус, м	Координаты, м		Ради ус, м		
	X	Y	R	X	Y	R		
1	2	3	4	5	6	7	8	9
n12400	-	-	-	491154.44	1308180.0 0	-	Метод спутниковых геодезически х измерений (определени й)	$Mt = \sqrt{(m_0^2 + m_1^2)}$
n12410	-	-	-	491152.14	1308185.9 5	-	Метод спутниковых геодезически х измерений (определени й)	$Mt = \sqrt{(m_0^2 + m_1^2)}$
n12420	-	-	-	491147.34	1308184.0 0	-	Метод спутниковых геодезически х измерений (определени й)	$Mt = \sqrt{(m_0^2 + m_1^2)}$
n12430	-	-	-	491149.74	1308177.9 5	-	Метод спутниковых геодезически х измерений (определени й)	$Mt = \sqrt{(m_0^2 + m_1^2)}$
n12400	-	-	-	491154.44	1308180.0 0	-	Метод спутниковых геодезически х измерений (определени й)	$Mt = \sqrt{(m_0^2 + m_1^2)}$

**2. Сведения о характеристиках объекта недвижимости
с кадастровым номером : 16:16:213101:1437 :**

№ п/п	Наименование характеристики	Значение характеристики
1	2	3
1.	Вид объекта недвижимости	здание
2.	Ранее присвоенный государственный учетный номер (инвентарный) здания, сооружения, объекта незавершенного строительства	-
3.	Кадастровый номер земельного участка (земельных участков), в границах которого (которых) расположены здание, сооружение, объект незавершенного строительства	16:16:213101:1040

2. Сведения о характеристиках объекта недвижимости с кадастровым номером : 16:16:213101:1437 :

№ п/п	Наименование характеристики	Значение характеристики
1	2	3
4.	Уникальный учетный номер кадастрового квартала, в границах которого расположены здание, сооружение, объект незавершенного строительства	16:16:213101
5.	Адрес здания, сооружения, объекта незавершенного строительства	-
5.1.	Сведения о местоположении здания, сооружения, объекта незавершенного строительства (при отсутствии адреса) в структурированном в соответствии с федеральной информационной адресной системой виде	Российская Федерация, Республика Татарстан (Татарстан), район Высокогорский, сельское поселение Дачное, садовое некоммерческое товарищество Крутушка-1
5.2.	Дополнительные сведения о местоположении	-
6.	Иные сведения	-

3. Пояснения к сведениям об объекте недвижимости с кадастровым номером 16:16:213101:1437 :

1.	-

**Описание местоположения зданий, сооружений,
объектов незавершенного строительства на земельном участке**

**1. Сведения о характерных точках контура объекта недвижимости
с кадастровым номером : 16:16:213101:1438 :**

Система координат МСК-16

Зона № 1

Обозначение характерных точек контура	Содержатся в Едином государственном реестре недвижимости			Определены в ходе выполнения комплексных кадастровых работ			Метод опреде ления коор динат	Формулы, примененные для расчета средней квадратической погрешности определения координат характерных точек (Mt), м, с подставленными в такие формулы значениями и итоговые (вычисленные) значения Mt, м
	Координаты, м		Ради ус, м	Координаты, м		Ради ус, м		
	X	Y	R	X	Y	R		
1	2	3	4	5	6	7	8	9
n12440	-	-	-	491198.49	1308131.8 5	-	Метод спутниковых геодезически х измерений (определени й)	$Mt = \sqrt{(m_0^2 + m_1^2)}$
n12450	-	-	-	491196.19	1308137.0 0	-	Метод спутниковых геодезически х измерений (определени й)	$Mt = \sqrt{(m_0^2 + m_1^2)}$
n12460	-	-	-	491192.04	1308135.2 5	-	Метод спутниковых геодезически х измерений (определени й)	$Mt = \sqrt{(m_0^2 + m_1^2)}$
n12470	-	-	-	491194.24	1308130.0 5	-	Метод спутниковых геодезически х измерений (определени й)	$Mt = \sqrt{(m_0^2 + m_1^2)}$
n12440	-	-	-	491198.49	1308131.8 5	-	Метод спутниковых геодезически х измерений (определени й)	$Mt = \sqrt{(m_0^2 + m_1^2)}$

**2. Сведения о характеристиках объекта недвижимости
с кадастровым номером : 16:16:213101:1438 :**

№ п/п	Наименование характеристики	Значение характеристики
1	2	3
1.	Вид объекта недвижимости	здание
2.	Ранее присвоенный государственный учетный номер (инвентарный) здания, сооружения, объекта незавершенного строительства	-
3.	Кадастровый номер земельного участка (земельных участков), в границах которого (которых) расположены здание, сооружение, объект незавершенного строительства	16:16:213101:51

2. Сведения о характеристиках объекта недвижимости с кадастровым номером : 16:16:213101:1438 :

№ п/п	Наименование характеристики	Значение характеристики
1	2	3
4.	Уникальный учетный номер кадастрового квартала, в границах которого расположены здание, сооружение, объект незавершенного строительства	16:16:213101
5.	Адрес здания, сооружения, объекта незавершенного строительства	-
5.1.	Сведения о местоположении здания, сооружения, объекта незавершенного строительства (при отсутствии адреса) в структурированном в соответствии с федеральной информационной адресной системой виде	Российская Федерация, Республика Татарстан (Татарстан), район Высокогорский, сельское поселение Дачное, садовое некоммерческое товарищество Крутушка-1
5.2.	Дополнительные сведения о местоположении	-
6.	Иные сведения	-

3. Пояснения к сведениям об объекте недвижимости с кадастровым номером 16:16:213101:1438 :

1.	-
----	---

**Описание местоположения зданий, сооружений,
объектов незавершенного строительства на земельном участке**

**1. Сведения о характерных точках контура объекта недвижимости
с кадастровым номером : 16:16:213101:1439 :**

Система координат МСК-16

Зона № 1

Обозначение характерных точек контура	Содержатся в Едином государственном реестре недвижимости			Определены в ходе выполнения комплексных кадастровых работ			Метод опреде ления коор динат	Формулы, примененные для расчета средней квадратической погрешности определения координат характерных точек (Mt), м, с подставленными в такие формулы значениями и итоговые (вычисленные) значения Mt, м
	Координаты, м		Ради ус, м	Координаты, м		Ради ус, м		
	X	Y	R	X	Y	R		
1	2	3	4	5	6	7	8	9
n12480	-	-	-	490750.42	1307789.7 5	-	Метод спутниковых геодезически х измерений (определени й)	$Mt = \sqrt{(m_0^2 + m_1^2)}$
n12490	-	-	-	490746.34	1307798.8 1	-	Метод спутниковых геодезически х измерений (определени й)	$Mt = \sqrt{(m_0^2 + m_1^2)}$
n12500	-	-	-	490741.12	1307796.5 1	-	Метод спутниковых геодезически х измерений (определени й)	$Mt = \sqrt{(m_0^2 + m_1^2)}$
n12510	-	-	-	490745.28	1307787.4 7	-	Метод спутниковых геодезически х измерений (определени й)	$Mt = \sqrt{(m_0^2 + m_1^2)}$
n12480	-	-	-	490750.42	1307789.7 5	-	Метод спутниковых геодезически х измерений (определени й)	$Mt = \sqrt{(m_0^2 + m_1^2)}$

**2. Сведения о характеристиках объекта недвижимости
с кадастровым номером : 16:16:213101:1439 :**

№ п/п	Наименование характеристики	Значение характеристики
1	2	3
1.	Вид объекта недвижимости	здание
2.	Ранее присвоенный государственный учетный номер (инвентарный) здания, сооружения, объекта незавершенного строительства	-
3.	Кадастровый номер земельного участка (земельных участков), в границах которого (которых) расположены здание, сооружение, объект незавершенного строительства	16:16:213101:1013

2. Сведения о характеристиках объекта недвижимости с кадастровым номером : 16:16:213101:1439 :

№ п/п	Наименование характеристики	Значение характеристики
1	2	3
4.	Уникальный учетный номер кадастрового квартала, в границах которого расположены здание, сооружение, объект незавершенного строительства	16:16:213101
5.	Адрес здания, сооружения, объекта незавершенного строительства	-
5.1.	Сведения о местоположении здания, сооружения, объекта незавершенного строительства (при отсутствии адреса) в структурированном в соответствии с федеральной информационной адресной системой виде	Российская Федерация, Республика Татарстан (Татарстан), район Высокогорский, сельское поселение Дачное, садовое некоммерческое товарищество Крутушка-1
5.2.	Дополнительные сведения о местоположении	-
6.	Иные сведения	-

3. Пояснения к сведениям об объекте недвижимости с кадастровым номером 16:16:213101:1439 :

1.	-
----	---

**Описание местоположения зданий, сооружений,
объектов незавершенного строительства на земельном участке**

**1. Сведения о характерных точках контура объекта недвижимости
с кадастровым номером : 16:16:213101:1440 :**

Система координат МСК-16

Зона № 1

Обозначение характерных точек контура	Содержатся в Едином государственном реестре недвижимости			Определены в ходе выполнения комплексных кадастровых работ			Метод опреде ления коор динат	Формулы, примененные для расчета средней квадратической погрешности определения координат характерных точек (Mt), м, с подставленными в такие формулы значениями и итоговые (вычисленные) значения Mt, м
	Координаты, м		Ради ус, м	Координаты, м		Ради ус, м		
	X	Y	R	X	Y	R		
1	2	3	4	5	6	7	8	9
n12520	-	-	-	490686.24	1307803.6 9	-	Метод спутниковых геодезически х измерений (определени й)	$Mt = \sqrt{(m_0^2 + m_1^2)}$
n12530	-	-	-	490684.90	1307806.9 4	-	Метод спутниковых геодезически х измерений (определени й)	$Mt = \sqrt{(m_0^2 + m_1^2)}$
n12540	-	-	-	490678.70	1307804.1 9	-	Метод спутниковых геодезически х измерений (определени й)	$Mt = \sqrt{(m_0^2 + m_1^2)}$
n12550	-	-	-	490680.05	1307801.0 3	-	Метод спутниковых геодезически х измерений (определени й)	$Mt = \sqrt{(m_0^2 + m_1^2)}$
n12520	-	-	-	490686.24	1307803.6 9	-	Метод спутниковых геодезически х измерений (определени й)	$Mt = \sqrt{(m_0^2 + m_1^2)}$

**2. Сведения о характеристиках объекта недвижимости
с кадастровым номером : 16:16:213101:1440 :**

№ п/п	Наименование характеристики	Значение характеристики
1	2	3
1.	Вид объекта недвижимости	здание
2.	Ранее присвоенный государственный учетный номер (инвентарный) здания, сооружения, объекта незавершенного строительства	-
3.	Кадастровый номер земельного участка (земельных участков), в границах которого (которых) расположены здание, сооружение, объект незавершенного строительства	16:16:213101:436

2. Сведения о характеристиках объекта недвижимости с кадастровым номером : 16:16:213101:1440 :

№ п/п	Наименование характеристики	Значение характеристики
1	2	3
4.	Уникальный учетный номер кадастрового квартала, в границах которого расположены здание, сооружение, объект незавершенного строительства	16:16:213101
5.	Адрес здания, сооружения, объекта незавершенного строительства	-
5.1.	Сведения о местоположении здания, сооружения, объекта незавершенного строительства (при отсутствии адреса) в структурированном в соответствии с федеральной информационной адресной системой виде	Российская Федерация, Республика Татарстан (Татарстан), район Высокогорский, сельское поселение Дачное, садовое некоммерческое товарищество Крутушка-1
5.2.	Дополнительные сведения о местоположении	-
6.	Иные сведения	-

3. Пояснения к сведениям об объекте недвижимости с кадастровым номером 16:16:213101:1440 :

1.	-
----	---

**Описание местоположения зданий, сооружений,
объектов незавершенного строительства на земельном участке**

**1. Сведения о характерных точках контура объекта недвижимости
с кадастровым номером : 16:16:213101:1441 :**

Система координат МСК-16

Зона № 1

Обозначение характерных точек контура	Содержатся в Едином государственном реестре недвижимости			Определены в ходе выполнения комплексных кадастровых работ			Метод опреде ления коор динат	Формулы, примененные для расчета средней квадратической погрешности определения координат характерных точек (Mt), м, с подставленными в такие формулы значениями и итоговые (вычисленные) значения Mt, м
	Координаты, м		Ради ус, м	Координаты, м		Ради ус, м		
	X	Y	R	X	Y	R		
1	2	3	4	5	6	7	8	9
n1256O	-	-	-	490886.56	1308230.0 5	-	Метод спутниковых геодезически х измерений (определени й)	$Mt = \sqrt{(m_0^2 + m_1^2)}$
n1257O	-	-	-	490884.56	1308234.4 7	-	Метод спутниковых геодезически х измерений (определени й)	$Mt = \sqrt{(m_0^2 + m_1^2)}$
n1258O	-	-	-	490880.10	1308232.7 5	-	Метод спутниковых геодезически х измерений (определени й)	$Mt = \sqrt{(m_0^2 + m_1^2)}$
n1259O	-	-	-	490882.06	1308228.2 3	-	Метод спутниковых геодезически х измерений (определени й)	$Mt = \sqrt{(m_0^2 + m_1^2)}$
n1256O	-	-	-	490886.56	1308230.0 5	-	Метод спутниковых геодезически х измерений (определени й)	$Mt = \sqrt{(m_0^2 + m_1^2)}$

**2. Сведения о характеристиках объекта недвижимости
с кадастровым номером : 16:16:213101:1441 :**

№ п/п	Наименование характеристики	Значение характеристики
1	2	3
1.	Вид объекта недвижимости	здание
2.	Ранее присвоенный государственный учетный номер (инвентарный) здания, сооружения, объекта незавершенного строительства	-
3.	Кадастровый номер земельного участка (земельных участков), в границах которого (которых) расположены здание, сооружение, объект незавершенного строительства	16:16:213101:1006

2. Сведения о характеристиках объекта недвижимости с кадастровым номером : 16:16:213101:1441 :

№ п/п	Наименование характеристики	Значение характеристики
1	2	3
4.	Уникальный учетный номер кадастрового квартала, в границах которого расположены здание, сооружение, объект незавершенного строительства	16:16:213101
5.	Адрес здания, сооружения, объекта незавершенного строительства	-
5.1.	Сведения о местоположении здания, сооружения, объекта незавершенного строительства (при отсутствии адреса) в структурированном в соответствии с федеральной информационной адресной системой виде	Российская Федерация, Республика Татарстан (Татарстан), район Высокогорский, сельское поселение Дачное, садовое некоммерческое товарищество Крутушка-1
5.2.	Дополнительные сведения о местоположении	-
6.	Иные сведения	-

3. Пояснения к сведениям об объекте недвижимости с кадастровым номером 16:16:213101:1441 :

1.	-
----	---

**Описание местоположения зданий, сооружений,
объектов незавершенного строительства на земельном участке**

**1. Сведения о характерных точках контура объекта недвижимости
с кадастровым номером : 16:16:213101:1442 :**

Система координат МСК-16

Зона № 1

Обозначение характерных точек контура	Содержатся в Едином государственном реестре недвижимости			Определены в ходе выполнения комплексных кадастровых работ			Метод опреде ления коор динат	Формулы, примененные для расчета средней квадратической погрешности определения координат характерных точек (Mt), м, с подставленными в такие формулы значениями и итоговые (вычисленные) значения Mt, м
	Координаты, м		Ради ус, м	Координаты, м		Ради ус, м		
	X	Y	R	X	Y	R		
1	2	3	4	5	6	7	8	9
h12600	-	-	-	490958.98	1308066.2 7	-	Метод спутниковых геодезически х измерений (определени й)	$Mt = \sqrt{(m_0^2 + m_1^2)}$
h12610	-	-	-	490956.88	1308071.2 2	-	Метод спутниковых геодезически х измерений (определени й)	$Mt = \sqrt{(m_0^2 + m_1^2)}$
h12620	-	-	-	490951.23	1308068.7 2	-	Метод спутниковых геодезически х измерений (определени й)	$Mt = \sqrt{(m_0^2 + m_1^2)}$
h12630	-	-	-	490953.32	1308063.9 5	-	Метод спутниковых геодезически х измерений (определени й)	$Mt = \sqrt{(m_0^2 + m_1^2)}$
h12600	-	-	-	490958.98	1308066.2 7	-	Метод спутниковых геодезически х измерений (определени й)	$Mt = \sqrt{(m_0^2 + m_1^2)}$

**2. Сведения о характеристиках объекта недвижимости
с кадастровым номером : 16:16:213101:1442 :**

№ п/п	Наименование характеристики	Значение характеристики
1	2	3
1.	Вид объекта недвижимости	здание
2.	Ранее присвоенный государственный учетный номер (инвентарный) здания, сооружения, объекта незавершенного строительства	-
3.	Кадастровый номер земельного участка (земельных участков), в границах которого (которых) расположены здание, сооружение, объект незавершенного строительства	16:16:213101:1127

2. Сведения о характеристиках объекта недвижимости с кадастровым номером : 16:16:213101:1442 :

№ п/п	Наименование характеристики	Значение характеристики
1	2	3
4.	Уникальный учетный номер кадастрового квартала, в границах которого расположены здание, сооружение, объект незавершенного строительства	16:16:213101
5.	Адрес здания, сооружения, объекта незавершенного строительства	-
5.1.	Сведения о местоположении здания, сооружения, объекта незавершенного строительства (при отсутствии адреса) в структурированном в соответствии с федеральной информационной адресной системой виде	Российская Федерация, Республика Татарстан (Татарстан), район Высокогорский, сельское поселение Дачное, садовое некоммерческое товарищество Крутушка-1
5.2.	Дополнительные сведения о местоположении	-
6.	Иные сведения	-

3. Пояснения к сведениям об объекте недвижимости с кадастровым номером 16:16:213101:1442 :

1.	-
----	---

**Описание местоположения зданий, сооружений,
объектов незавершенного строительства на земельном участке**

**1. Сведения о характерных точках контура объекта недвижимости
с кадастровым номером : 16:16:213101:1443 :**

Система координат МСК-16

Зона № 1

Обозначение характерных точек контура	Содержатся в Едином государственном реестре недвижимости			Определены в ходе выполнения комплексных кадастровых работ			Метод опреде ления коор динат	Формулы, примененные для расчета средней квадратической погрешности определения координат характерных точек (Mt), м, с подставленными в такие формулы значениями и итоговые (вычисленные) значения Mt, м
	Координаты, м		Ради ус, м	Координаты, м		Ради ус, м		
	X	Y	R	X	Y	R		
1	2	3	4	5	6	7	8	9
n1264O	-	-	-	490901.26	1307883.5 6	-	Метод спутниковых геодезически х измерений (определени й)	$Mt = \sqrt{(m_0^2 + m_1^2)}$
n1265O	-	-	-	490899.98	1307888.9 6	-	Метод спутниковых геодезически х измерений (определени й)	$Mt = \sqrt{(m_0^2 + m_1^2)}$
n1266O	-	-	-	490894.96	1307887.8 0	-	Метод спутниковых геодезически х измерений (определени й)	$Mt = \sqrt{(m_0^2 + m_1^2)}$
n1267O	-	-	-	490896.28	1307882.3 0	-	Метод спутниковых геодезически х измерений (определени й)	$Mt = \sqrt{(m_0^2 + m_1^2)}$
n1264O	-	-	-	490901.26	1307883.5 6	-	Метод спутниковых геодезически х измерений (определени й)	$Mt = \sqrt{(m_0^2 + m_1^2)}$

**2. Сведения о характеристиках объекта недвижимости
с кадастровым номером : 16:16:213101:1443 :**

№ п/п	Наименование характеристики	Значение характеристики
1	2	3
1.	Вид объекта недвижимости	здание
2.	Ранее присвоенный государственный учетный номер (инвентарный) здания, сооружения, объекта незавершенного строительства	-
3.	Кадастровый номер земельного участка (земельных участков), в границах которого (которых) расположены здание, сооружение, объект незавершенного строительства	16:16:213101:284

2. Сведения о характеристиках объекта недвижимости с кадастровым номером : 16:16:213101:1443 :

№ п/п	Наименование характеристики	Значение характеристики
1	2	3
4.	Уникальный учетный номер кадастрового квартала, в границах которого расположены здание, сооружение, объект незавершенного строительства	16:16:213101
5.	Адрес здания, сооружения, объекта незавершенного строительства	-
5.1.	Сведения о местоположении здания, сооружения, объекта незавершенного строительства (при отсутствии адреса) в структурированном в соответствии с федеральной информационной адресной системой виде	Российская Федерация, Республика Татарстан (Татарстан), район Высокогорский, сельское поселение Дачное, садовое некоммерческое товарищество Крутушка-1
5.2.	Дополнительные сведения о местоположении	-
6.	Иные сведения	-

3. Пояснения к сведениям об объекте недвижимости с кадастровым номером 16:16:213101:1443 :

1.	-
----	---

**Описание местоположения зданий, сооружений,
объектов незавершенного строительства на земельном участке**

**1. Сведения о характерных точках контура объекта недвижимости
с кадастровым номером : 16:16:213101:1444 :**

Система координат МСК-16

Зона № 1

Обозначение характерных точек контура	Содержатся в Едином государственном реестре недвижимости			Определены в ходе выполнения комплексных кадастровых работ			Метод опреде ления коор динат	Формулы, примененные для расчета средней квадратической погрешности определения координат характерных точек (Mt), м, с подставленными в такие формулы значениями и итоговые (вычисленные) значения Mt, м
	Координаты, м		Ради ус, м	Координаты, м		Ради ус, м		
	X	Y	R	X	Y	R		
1	2	3	4	5	6	7	8	9
n1268O	-	-	-	490870.73	1308070.2 0	-	Метод спутниковых геодезически х измерений (определени й)	$Mt = \sqrt{(m_0^2 + m_1^2)}$
n1269O	-	-	-	490868.83	1308073.9 0	-	Метод спутниковых геодезически х измерений (определени й)	$Mt = \sqrt{(m_0^2 + m_1^2)}$
n1270O	-	-	-	490865.58	1308072.3 0	-	Метод спутниковых геодезически х измерений (определени й)	$Mt = \sqrt{(m_0^2 + m_1^2)}$
n1271O	-	-	-	490867.48	1308068.6 4	-	Метод спутниковых геодезически х измерений (определени й)	$Mt = \sqrt{(m_0^2 + m_1^2)}$
n1268O	-	-	-	490870.73	1308070.2 0	-	Метод спутниковых геодезически х измерений (определени й)	$Mt = \sqrt{(m_0^2 + m_1^2)}$

**2. Сведения о характеристиках объекта недвижимости
с кадастровым номером : 16:16:213101:1444 :**

№ п/п	Наименование характеристики	Значение характеристики
1	2	3
1.	Вид объекта недвижимости	здание
2.	Ранее присвоенный государственный учетный номер (инвентарный) здания, сооружения, объекта незавершенного строительства	-
3.	Кадастровый номер земельного участка (земельных участков), в границах которого (которых) расположены здание, сооружение, объект незавершенного строительства	16:16:213101:268

2. Сведения о характеристиках объекта недвижимости с кадастровым номером : 16:16:213101:1444 :

№ п/п	Наименование характеристики	Значение характеристики
1	2	3
4.	Уникальный учетный номер кадастрового квартала, в границах которого расположены здание, сооружение, объект незавершенного строительства	16:16:213101
5.	Адрес здания, сооружения, объекта незавершенного строительства	-
5.1.	Сведения о местоположении здания, сооружения, объекта незавершенного строительства (при отсутствии адреса) в структурированном в соответствии с федеральной информационной адресной системой виде	Российская Федерация, Республика Татарстан (Татарстан), район Высокогорский, сельское поселение Дачное, садовое некоммерческое товарищество Крутушка-1
5.2.	Дополнительные сведения о местоположении	-
6.	Иные сведения	-

3. Пояснения к сведениям об объекте недвижимости с кадастровым номером 16:16:213101:1444 :

1.	-
----	---

Описание местоположения зданий, сооружений, объектов незавершенного строительства на земельном участке

**1. Сведения о характерных точках контура объекта недвижимости
с кадастровым номером : 16:16:213101:1445 :**

Система координат МСК-16

Зона № 1

Обозначение характерных точек контура	Содержатся в Едином государственном реестре недвижимости			Определены в ходе выполнения комплексных кадастровых работ			Метод опреде ления коор динат	Формулы, примененные для расчета средней квадратической погрешности определения координат характерных точек (Mt), м, с подставленными в такие формулы значениями и итоговые (вычисленные) значения Mt, м
	Координаты, м		Ради ус, м	Координаты, м		Ради ус, м		
	X	Y	R	X	Y	R		
1	2	3	4	5	6	7	8	9
n12720	-	-	-	490945.00	1307789.4 3	-	Метод спутниковых геодезически х измерений (определени й)	$Mt = \sqrt{(m_0^2 + m_1^2)}$
n12730	-	-	-	490940.09	1307801.3 7	-	Метод спутниковых геодезически х измерений (определени й)	$Mt = \sqrt{(m_0^2 + m_1^2)}$
n12740	-	-	-	490929.72	1307797.4 7	-	Метод спутниковых геодезически х измерений (определени й)	$Mt = \sqrt{(m_0^2 + m_1^2)}$
n12750	-	-	-	490934.94	1307785.3 3	-	Метод спутниковых геодезически х измерений (определени й)	$Mt = \sqrt{(m_0^2 + m_1^2)}$
n12720	-	-	-	490945.00	1307789.4 3	-	Метод спутниковых геодезически х измерений (определени й)	$Mt = \sqrt{(m_0^2 + m_1^2)}$

**2. Сведения о характеристиках объекта недвижимости
с кадастровым номером : 16:16:213101:1445 :**

№ п/п	Наименование характеристики	Значение характеристики
1	2	3
1.	Вид объекта недвижимости	здание
2.	Ранее присвоенный государственный учетный номер (инвентарный) здания, сооружения, объекта незавершенного строительства	-
3.	Кадастровый номер земельного участка (земельных участков), в границах которого (которых) расположены здание, сооружение, объект незавершенного строительства	16:16:213101:279

2. Сведения о характеристиках объекта недвижимости с кадастровым номером : 16:16:213101:1445 :

№ п/п	Наименование характеристики	Значение характеристики
1	2	3
4.	Уникальный учетный номер кадастрового квартала, в границах которого расположены здание, сооружение, объект незавершенного строительства	16:16:213101
5.	Адрес здания, сооружения, объекта незавершенного строительства	-
5.1.	Сведения о местоположении здания, сооружения, объекта незавершенного строительства (при отсутствии адреса) в структурированном в соответствии с федеральной информационной адресной системой виде	Российская Федерация, Республика Татарстан (Татарстан), район Высокогорский, сельское поселение Дачное, садовое некоммерческое товарищество Крутушка-1
5.2.	Дополнительные сведения о местоположении	-
6.	Иные сведения	-

3. Пояснения к сведениям об объекте недвижимости с кадастровым номером 16:16:213101:1445 :

1.	-

**Описание местоположения зданий, сооружений,
объектов незавершенного строительства на земельном участке**

**1. Сведения о характерных точках контура объекта недвижимости
с кадастровым номером : 16:16:213101:1446 :**

Система координат МСК-16

Зона № 1

Обозначение характерных точек контура	Содержатся в Едином государственном реестре недвижимости			Определены в ходе выполнения комплексных кадастровых работ			Метод опреде ления коор динат	Формулы, примененные для расчета средней квадратической погрешности определения координат характерных точек (Mt), м, с подставленными в такие формулы значениями и итоговые (вычисленные) значения Mt, м
	Координаты, м		Ради ус, м	Координаты, м		Ради ус, м		
	X	Y	R	X	Y	R		
1	2	3	4	5	6	7	8	9
h1276O	-	-	-	490753.93	1307900.8 7	-	Метод спутниковых геодезически х измерений (определени й)	$Mt = \sqrt{(m_0^2 + m_1^2)}$
h1277O	-	-	-	490752.09	1307905.1 1	-	Метод спутниковых геодезически х измерений (определени й)	$Mt = \sqrt{(m_0^2 + m_1^2)}$
h1278O	-	-	-	490743.45	1307901.4 5	-	Метод спутниковых геодезически х измерений (определени й)	$Mt = \sqrt{(m_0^2 + m_1^2)}$
h1279O	-	-	-	490745.27	1307897.1 5	-	Метод спутниковых геодезически х измерений (определени й)	$Mt = \sqrt{(m_0^2 + m_1^2)}$
h1276O	-	-	-	490753.93	1307900.8 7	-	Метод спутниковых геодезически х измерений (определени й)	$Mt = \sqrt{(m_0^2 + m_1^2)}$

**2. Сведения о характеристиках объекта недвижимости
с кадастровым номером : 16:16:213101:1446 :**

№ п/п	Наименование характеристики	Значение характеристики
1	2	3
1.	Вид объекта недвижимости	здание
2.	Ранее присвоенный государственный учетный номер (инвентарный) здания, сооружения, объекта незавершенного строительства	-
3.	Кадастровый номер земельного участка (земельных участков), в границах которого (которых) расположены здание, сооружение, объект незавершенного строительства	16:16:213101:385

2. Сведения о характеристиках объекта недвижимости с кадастровым номером : 16:16:213101:1446 :

№ п/п	Наименование характеристики	Значение характеристики
1	2	3
4.	Уникальный учетный номер кадастрового квартала, в границах которого расположены здание, сооружение, объект незавершенного строительства	16:16:213101
5.	Адрес здания, сооружения, объекта незавершенного строительства	-
5.1.	Сведения о местоположении здания, сооружения, объекта незавершенного строительства (при отсутствии адреса) в структурированном в соответствии с федеральной информационной адресной системой виде	Российская Федерация, Республика Татарстан (Татарстан), район Высокогорский, сельское поселение Дачное, садовое некоммерческое товарищество Крутушка-1
5.2.	Дополнительные сведения о местоположении	-
6.	Иные сведения	-

3. Пояснения к сведениям об объекте недвижимости с кадастровым номером 16:16:213101:1446 :

1.	-
----	---

**Описание местоположения зданий, сооружений,
объектов незавершенного строительства на земельном участке**

**1. Сведения о характерных точках контура объекта недвижимости
с кадастровым номером : 16:16:213101:1447 :**

Система координат МСК-16

Зона № 1

Обозначение характерных точек контура	Содержатся в Едином государственном реестре недвижимости			Определены в ходе выполнения комплексных кадастровых работ			Метод опреде ления коор динат	Формулы, примененные для расчета средней квадратической погрешности определения координат характерных точек (Mt), м, с подставленными в такие формулы значениями и итоговые (вычисленные) значения Mt, м
	Координаты, м		Ради ус, м	Координаты, м		Ради ус, м		
	X	Y	R	X	Y	R		
1	2	3	4	5	6	7	8	9
n12800	-	-	-	490905.47	1307816.2 7	-	Метод спутниковых геодезически х измерений (определени й)	$Mt = \sqrt{(m_0^2 + m_1^2)}$
n12810	-	-	-	490910.13	1307818.4 1	-	Метод спутниковых геодезически х измерений (определени й)	$Mt = \sqrt{(m_0^2 + m_1^2)}$
n12820	-	-	-	490907.51	1307824.2 9	-	Метод спутниковых геодезически х измерений (определени й)	$Mt = \sqrt{(m_0^2 + m_1^2)}$
n12830	-	-	-	490902.91	1307822.0 1	-	Метод спутниковых геодезически х измерений (определени й)	$Mt = \sqrt{(m_0^2 + m_1^2)}$
n12800	-	-	-	490905.47	1307816.2 7	-	Метод спутниковых геодезически х измерений (определени й)	$Mt = \sqrt{(m_0^2 + m_1^2)}$

**2. Сведения о характеристиках объекта недвижимости
с кадастровым номером : 16:16:213101:1447 :**

№ п/п	Наименование характеристики	Значение характеристики
1	2	3
1.	Вид объекта недвижимости	здание
2.	Ранее присвоенный государственный учетный номер (инвентарный) здания, сооружения, объекта незавершенного строительства	-
3.	Кадастровый номер земельного участка (земельных участков), в границах которого (которых) расположены здание, сооружение, объект незавершенного строительства	16:16:213101:306

2. Сведения о характеристиках объекта недвижимости с кадастровым номером : 16:16:213101:1447 :

№ п/п	Наименование характеристики	Значение характеристики
1	2	3
4.	Уникальный учетный номер кадастрового квартала, в границах которого расположены здание, сооружение, объект незавершенного строительства	16:16:213101
5.	Адрес здания, сооружения, объекта незавершенного строительства	-
5.1.	Сведения о местоположении здания, сооружения, объекта незавершенного строительства (при отсутствии адреса) в структурированном в соответствии с федеральной информационной адресной системой виде	Российская Федерация, Республика Татарстан (Татарстан), район Высокогорский, сельское поселение Дачное, садовое некоммерческое товарищество Крутушка-1
5.2.	Дополнительные сведения о местоположении	-
6.	Иные сведения	-

3. Пояснения к сведениям об объекте недвижимости с кадастровым номером 16:16:213101:1447 :

1.	-
----	---

--	--

**Описание местоположения зданий, сооружений,
объектов незавершенного строительства на земельном участке**

**1. Сведения о характерных точках контура объекта недвижимости
с кадастровым номером : 16:16:213101:1448 :**

Система координат МСК-16

Зона № 1

Обозначение характерных точек контура	Содержатся в Едином государственном реестре недвижимости			Определены в ходе выполнения комплексных кадастровых работ			Метод опреде ления коор динат	Формулы, примененные для расчета средней квадратической погрешности определения координат характерных точек (Mt), м, с подставленными в такие формулы значениями и итоговые (вычисленные) значения Mt, м
	Координаты, м		Ради ус, м	Координаты, м		Ради ус, м		
	X	Y	R	X	Y	R		
1	2	3	4	5	6	7	8	9
n12840	-	-	-	491078.21	1307713.3 8	-	Метод спутниковых геодезически х измерений (определени й)	$Mt = \sqrt{(m_0^2 + m_1^2)}$
n12850	-	-	-	491076.82	1307722.2 3	-	Метод спутниковых геодезически х измерений (определени й)	$Mt = \sqrt{(m_0^2 + m_1^2)}$
n12860	-	-	-	491067.33	1307720.7 1	-	Метод спутниковых геодезически х измерений (определени й)	$Mt = \sqrt{(m_0^2 + m_1^2)}$
n12870	-	-	-	491068.89	1307711.7 9	-	Метод спутниковых геодезически х измерений (определени й)	$Mt = \sqrt{(m_0^2 + m_1^2)}$
n12840	-	-	-	491078.21	1307713.3 8	-	Метод спутниковых геодезически х измерений (определени й)	$Mt = \sqrt{(m_0^2 + m_1^2)}$

**2. Сведения о характеристиках объекта недвижимости
с кадастровым номером : 16:16:213101:1448 :**

№ п/п	Наименование характеристики	Значение характеристики
1	2	3
1.	Вид объекта недвижимости	здание
2.	Ранее присвоенный государственный учетный номер (инвентарный) здания, сооружения, объекта незавершенного строительства	-
3.	Кадастровый номер земельного участка (земельных участков), в границах которого (которых) расположены здание, сооружение, объект незавершенного строительства	16:16:213101:1372

2. Сведения о характеристиках объекта недвижимости с кадастровым номером : 16:16:213101:1448 :

№ п/п	Наименование характеристики	Значение характеристики
1	2	3
4.	Уникальный учетный номер кадастрового квартала, в границах которого расположены здание, сооружение, объект незавершенного строительства	16:16:213101
5.	Адрес здания, сооружения, объекта незавершенного строительства	-
5.1.	Сведения о местоположении здания, сооружения, объекта незавершенного строительства (при отсутствии адреса) в структурированном в соответствии с федеральной информационной адресной системой виде	Российская Федерация, Республика Татарстан (Татарстан), район Высокогорский, сельское поселение Дачное, садовое некоммерческое товарищество Крутушка-1
5.2.	Дополнительные сведения о местоположении	-
6.	Иные сведения	-

3. Пояснения к сведениям об объекте недвижимости с кадастровым номером 16:16:213101:1448 :

1.	-

**Описание местоположения зданий, сооружений,
объектов незавершенного строительства на земельном участке**

**1. Сведения о характерных точках контура объекта недвижимости
с кадастровым номером : 16:16:213101:1450 :**

Система координат МСК-16

Зона № 1

Обозначение характерных точек контура	Содержатся в Едином государственном реестре недвижимости			Определены в ходе выполнения комплексных кадастровых работ			Метод опреде ления коор динат	Формулы, примененные для расчета средней квадратической погрешности определения координат характерных точек (Mt), м, с подставленными в такие формулы значениями и итоговые (вычисленные) значения Mt, м
	Координаты, м		Ради ус, м	Координаты, м		Ради ус, м		
	X	Y	R	X	Y	R		
1	2	3	4	5	6	7	8	9
n12880	-	-	-	490662.24	1308158.0 5	-	Метод спутниковых геодезически х измерений (определени й)	$Mt = \sqrt{(m_0^2 + m_1^2)}$
n12890	-	-	-	490661.09	1308160.5 9	-	Метод спутниковых геодезически х измерений (определени й)	$Mt = \sqrt{(m_0^2 + m_1^2)}$
n12900	-	-	-	490658.57	1308159.4 1	-	Метод спутниковых геодезически х измерений (определени й)	$Mt = \sqrt{(m_0^2 + m_1^2)}$
n12910	-	-	-	490659.70	1308156.8 0	-	Метод спутниковых геодезически х измерений (определени й)	$Mt = \sqrt{(m_0^2 + m_1^2)}$
n12880	-	-	-	490662.24	1308158.0 5	-	Метод спутниковых геодезически х измерений (определени й)	$Mt = \sqrt{(m_0^2 + m_1^2)}$

**2. Сведения о характеристиках объекта недвижимости
с кадастровым номером : 16:16:213101:1450 :**

№ п/п	Наименование характеристики	Значение характеристики
1	2	3
1.	Вид объекта недвижимости	здание
2.	Ранее присвоенный государственный учетный номер (инвентарный) здания, сооружения, объекта незавершенного строительства	-
3.	Кадастровый номер земельного участка (земельных участков), в границах которого (которых) расположены здание, сооружение, объект незавершенного строительства	16:16:213101:375

2. Сведения о характеристиках объекта недвижимости с кадастровым номером : 16:16:213101:1450 :

№ п/п	Наименование характеристики	Значение характеристики
1	2	3
4.	Уникальный учетный номер кадастрового квартала, в границах которого расположены здание, сооружение, объект незавершенного строительства	16:16:213101
5.	Адрес здания, сооружения, объекта незавершенного строительства	-
5.1.	Сведения о местоположении здания, сооружения, объекта незавершенного строительства (при отсутствии адреса) в структурированном в соответствии с федеральной информационной адресной системой виде	Российская Федерация, Республика Татарстан (Татарстан), район Высокогорский, сельское поселение Дачное, садовое некоммерческое товарищество Крутушка-1
5.2.	Дополнительные сведения о местоположении	-
6.	Иные сведения	-

3. Пояснения к сведениям об объекте недвижимости с кадастровым номером 16:16:213101:1450 :

1.	-
----	---

**Описание местоположения зданий, сооружений,
объектов незавершенного строительства на земельном участке**

**1. Сведения о характерных точках контура объекта недвижимости
с кадастровым номером : 16:16:213101:1451 :**

Система координат МСК-16

Зона № 1

Обозначение характерных точек контура	Содержатся в Едином государственном реестре недвижимости			Определены в ходе выполнения комплексных кадастровых работ			Метод опреде ления коор динат	Формулы, примененные для расчета средней квадратической погрешности определения координат характерных точек (Mt), м, с подставленными в такие формулы значениями и итоговые (вычисленные) значения Mt, м
	Координаты, м		Ради ус, м	Координаты, м		Ради ус, м		
	X	Y	R	X	Y	R		
1	2	3	4	5	6	7	8	9
н12920	-	-	-	490680.04	1308166.5 6	-	Метод спутниковых геодезически х измерений (определени й)	$Mt = \sqrt{(m_0^2 + m_1^2)}$
н12930	-	-	-	490679.24	1308168.2 4	-	Метод спутниковых геодезически х измерений (определени й)	$Mt = \sqrt{(m_0^2 + m_1^2)}$
н12940	-	-	-	490682.52	1308169.7 8	-	Метод спутниковых геодезически х измерений (определени й)	$Mt = \sqrt{(m_0^2 + m_1^2)}$
н12950	-	-	-	490681.04	1308172.9 2	-	Метод спутниковых геодезически х измерений (определени й)	$Mt = \sqrt{(m_0^2 + m_1^2)}$
н12960	-	-	-	490673.46	1308169.4 6	-	Метод спутниковых геодезически х измерений (определени й)	$Mt = \sqrt{(m_0^2 + m_1^2)}$
н12970	-	-	-	490675.56	1308164.5 2	-	Метод спутниковых геодезически х измерений (определени й)	$Mt = \sqrt{(m_0^2 + m_1^2)}$
н12920	-	-	-	490680.04	1308166.5 6	-	Метод спутниковых геодезически х измерений (определени й)	$Mt = \sqrt{(m_0^2 + m_1^2)}$

2. Сведения о характеристиках объекта недвижимости с кадастровым номером : 16:16:213101:1451 :

№ п/п	Наименование характеристики	Значение характеристики
1	2	3
1.	Вид объекта недвижимости	здание
2.	Ранее присвоенный государственный учетный номер (инвентарный) здания, сооружения, объекта незавершенного строительства	-
3.	Кадастровый номер земельного участка (земельных участков), в границах которого (которых) расположены здание, сооружение, объект незавершенного строительства	16:16:213101:375
4.	Уникальный учетный номер кадастрового квартала, в границах которого расположены здание, сооружение, объект незавершенного строительства	16:16:213101
5.	Адрес здания, сооружения, объекта незавершенного строительства	-
5.1.	Сведения о местоположении здания, сооружения, объекта незавершенного строительства (при отсутствии адреса) в структурированном в соответствии с федеральной информационной адресной системой виде	Российская Федерация, Республика Татарстан (Татарстан), район Высокогорский, сельское поселение Дачное, садовое некоммерческое товарищество Крутушка-1
5.2.	Дополнительные сведения о местоположении	-
6.	Иные сведения	-

3. Пояснения к сведениям об объекте недвижимости с кадастровым номером 16:16:213101:1451 :

1.	-
----	---

**Описание местоположения зданий, сооружений,
объектов незавершенного строительства на земельном участке**

**1. Сведения о характерных точках контура объекта недвижимости
с кадастровым номером : 16:16:213101:1454 :**

Система координат МСК-16

Зона № 1

Обозначение характерных точек контура	Содержатся в Едином государственном реестре недвижимости			Определены в ходе выполнения комплексных кадастровых работ			Метод опреде ления коор динат	Формулы, примененные для расчета средней квадратической погрешности определения координат характерных точек (Mt), м, с подставленными в такие формулы значениями и итоговые (вычисленные) значения Mt, м
	Координаты, м		Ради ус, м	Координаты, м		Ради ус, м		
	X	Y	R	X	Y	R		
1	2	3	4	5	6	7	8	9
n1298O	-	-	-	490812.90	1307740.3 2	-	Метод спутниковых геодезически х измерений (определени й)	$Mt = \sqrt{(m_0^2 + m_1^2)}$
n1299O	-	-	-	490812.84	1307745.8 7	-	Метод спутниковых геодезически х измерений (определени й)	$Mt = \sqrt{(m_0^2 + m_1^2)}$
n1300O	-	-	-	490808.47	1307745.8 0	-	Метод спутниковых геодезически х измерений (определени й)	$Mt = \sqrt{(m_0^2 + m_1^2)}$
n1301O	-	-	-	490808.55	1307740.3 2	-	Метод спутниковых геодезически х измерений (определени й)	$Mt = \sqrt{(m_0^2 + m_1^2)}$
n1298O	-	-	-	490812.90	1307740.3 2	-	Метод спутниковых геодезически х измерений (определени й)	$Mt = \sqrt{(m_0^2 + m_1^2)}$

**2. Сведения о характеристиках объекта недвижимости
с кадастровым номером : 16:16:213101:1454 :**

№ п/п	Наименование характеристики	Значение характеристики
1	2	3
1.	Вид объекта недвижимости	здание
2.	Ранее присвоенный государственный учетный номер (инвентарный) здания, сооружения, объекта незавершенного строительства	-
3.	Кадастровый номер земельного участка (земельных участков), в границах которого (которых) расположены здание, сооружение, объект незавершенного строительства	16:16:213101:1011

2. Сведения о характеристиках объекта недвижимости с кадастровым номером : 16:16:213101:1454 :

№ п/п	Наименование характеристики	Значение характеристики
1	2	3
4.	Уникальный учетный номер кадастрового квартала, в границах которого расположены здание, сооружение, объект незавершенного строительства	16:16:213101
5.	Адрес здания, сооружения, объекта незавершенного строительства	-
5.1.	Сведения о местоположении здания, сооружения, объекта незавершенного строительства (при отсутствии адреса) в структурированном в соответствии с федеральной информационной адресной системой виде	Российская Федерация, Республика Татарстан (Татарстан), район Высокогорский, сельское поселение Дачное, садовое некоммерческое товарищество Крутушка-1
5.2.	Дополнительные сведения о местоположении	-
6.	Иные сведения	-

3. Пояснения к сведениям об объекте недвижимости с кадастровым номером 16:16:213101:1454 :

1.	-
----	---

**Описание местоположения зданий, сооружений,
объектов незавершенного строительства на земельном участке**

**1. Сведения о характерных точках контура объекта недвижимости
с кадастровым номером : 16:16:213101:1456 :**

Система координат МСК-16

Зона № 1

Обозначение характерных точек контура	Содержатся в Едином государственном реестре недвижимости			Определены в ходе выполнения комплексных кадастровых работ			Метод опреде ления коор динат	Формулы, примененные для расчета средней квадратической погрешности определения координат характерных точек (Mt), м, с подставленными в такие формулы значениями и итоговые (вычисленные) значения Mt, м
	Координаты, м		Ради ус, м	Координаты, м		Ради ус, м		
	X	Y	R	X	Y	R		
1	2	3	4	5	6	7	8	9
n13020	-	-	-	491043.88	1308318.8 9	-	Метод спутниковых геодезически х измерений (определени й)	$Mt = \sqrt{(m_0^2 + m_1^2)}$
n13030	-	-	-	491042.35	1308322.5 5	-	Метод спутниковых геодезически х измерений (определени й)	$Mt = \sqrt{(m_0^2 + m_1^2)}$
n13040	-	-	-	491038.40	1308321.0 3	-	Метод спутниковых геодезически х измерений (определени й)	$Mt = \sqrt{(m_0^2 + m_1^2)}$
n13050	-	-	-	491039.90	1308317.3 7	-	Метод спутниковых геодезически х измерений (определени й)	$Mt = \sqrt{(m_0^2 + m_1^2)}$
n13020	-	-	-	491043.88	1308318.8 9	-	Метод спутниковых геодезически х измерений (определени й)	$Mt = \sqrt{(m_0^2 + m_1^2)}$

**2. Сведения о характеристиках объекта недвижимости
с кадастровым номером : 16:16:213101:1456 :**

№ п/п	Наименование характеристики	Значение характеристики
1	2	3
1.	Вид объекта недвижимости	здание
2.	Ранее присвоенный государственный учетный номер (инвентарный) здания, сооружения, объекта незавершенного строительства	-
3.	Кадастровый номер земельного участка (земельных участков), в границах которого (которых) расположены здание, сооружение, объект незавершенного строительства	16:16:213101:1058

2. Сведения о характеристиках объекта недвижимости с кадастровым номером : 16:16:213101:1456 :

№ п/п	Наименование характеристики	Значение характеристики
1	2	3
4.	Уникальный учетный номер кадастрового квартала, в границах которого расположены здание, сооружение, объект незавершенного строительства	16:16:213101
5.	Адрес здания, сооружения, объекта незавершенного строительства	-
5.1.	Сведения о местоположении здания, сооружения, объекта незавершенного строительства (при отсутствии адреса) в структурированном в соответствии с федеральной информационной адресной системой виде	Российская Федерация, Республика Татарстан (Татарстан), район Высокогорский, сельское поселение Дачное, садовое некоммерческое товарищество Крутушка-1
5.2.	Дополнительные сведения о местоположении	-
6.	Иные сведения	-

3. Пояснения к сведениям об объекте недвижимости с кадастровым номером 16:16:213101:1456 :

1.	-
----	---

**Описание местоположения зданий, сооружений,
объектов незавершенного строительства на земельном участке**

**1. Сведения о характерных точках контура объекта недвижимости
с кадастровым номером : 16:16:213101:1457 :**

Система координат МСК-16

Зона № 1

Обозначение характерных точек контура	Содержатся в Едином государственном реестре недвижимости			Определены в ходе выполнения комплексных кадастровых работ			Метод опреде ления коор динат	Формулы, примененные для расчета средней квадратической погрешности определения координат характерных точек (Mt), м, с подставленными в такие формулы значениями и итоговые (вычисленные) значения Mt, м
	Координаты, м		Ради ус, м	Координаты, м		Ради ус, м		
	X	Y	R	X	Y	R		
1	2	3	4	5	6	7	8	9
н1306О	-	-	-	490989.66	1308045.0 6	-	Метод спутниковых геодезически х измерений (определени й)	$Mt = \sqrt{(m_0^2 + m_1^2)}$
н1307О	-	-	-	490986.56	1308052.6 6	-	Метод спутниковых геодезически х измерений (определени й)	$Mt = \sqrt{(m_0^2 + m_1^2)}$
н1308О	-	-	-	490977.61	1308049.1 6	-	Метод спутниковых геодезически х измерений (определени й)	$Mt = \sqrt{(m_0^2 + m_1^2)}$
н1309О	-	-	-	490980.81	1308041.1 6	-	Метод спутниковых геодезически х измерений (определени й)	$Mt = \sqrt{(m_0^2 + m_1^2)}$
н1306О	-	-	-	490989.66	1308045.0 6	-	Метод спутниковых геодезически х измерений (определени й)	$Mt = \sqrt{(m_0^2 + m_1^2)}$

**2. Сведения о характеристиках объекта недвижимости
с кадастровым номером : 16:16:213101:1457 :**

№ п/п	Наименование характеристики	Значение характеристики
1	2	3
1.	Вид объекта недвижимости	здание
2.	Ранее присвоенный государственный учетный номер (инвентарный) здания, сооружения, объекта незавершенного строительства	-
3.	Кадастровый номер земельного участка (земельных участков), в границах которого (которых) расположены здание, сооружение, объект незавершенного строительства	16:16:213101:192

2. Сведения о характеристиках объекта недвижимости с кадастровым номером : 16:16:213101:1457 :

№ п/п	Наименование характеристики	Значение характеристики
1	2	3
4.	Уникальный учетный номер кадастрового квартала, в границах которого расположены здание, сооружение, объект незавершенного строительства	16:16:213101
5.	Адрес здания, сооружения, объекта незавершенного строительства	-
5.1.	Сведения о местоположении здания, сооружения, объекта незавершенного строительства (при отсутствии адреса) в структурированном в соответствии с федеральной информационной адресной системой виде	Российская Федерация, Республика Татарстан (Татарстан), район Высокогорский, сельское поселение Дачное, садовое некоммерческое товарищество Крутушка-1
5.2.	Дополнительные сведения о местоположении	-
6.	Иные сведения	-

3. Пояснения к сведениям об объекте недвижимости с кадастровым номером 16:16:213101:1457 :

1.	-
----	---

Описание местоположения зданий, сооружений, объектов незавершенного строительства на земельном участке

**1. Сведения о характерных точках контура объекта недвижимости
с кадастровым номером : 16:16:213101:1458 :**

Система координат МСК-16

Зона № 1

Обозначение характерных точек контура	Содержатся в Едином государственном реестре недвижимости			Определены в ходе выполнения комплексных кадастровых работ			Метод опреде ления коор динат	Формулы, примененные для расчета средней квадратической погрешности определения координат характерных точек (Mt), м, с подставленными в такие формулы значениями и итоговые (вычисленные) значения Mt, м
	Координаты, м		Ради ус, м	Координаты, м		Ради ус, м		
	X	Y	R	X	Y	R		
1	2	3	4	5	6	7	8	9
n13100	-	-	-	490758.95	1308000.4 4	-	Метод спутниковых геодезически х измерений (определени й)	$Mt = \sqrt{(m_0^2 + m_1^2)}$
n13110	-	-	-	490755.70	1308006.9 4	-	Метод спутниковых геодезически х измерений (определени й)	$Mt = \sqrt{(m_0^2 + m_1^2)}$
n13120	-	-	-	490749.15	1308003.7 4	-	Метод спутниковых геодезически х измерений (определени й)	$Mt = \sqrt{(m_0^2 + m_1^2)}$
n13130	-	-	-	490752.54	1307997.2 6	-	Метод спутниковых геодезически х измерений (определени й)	$Mt = \sqrt{(m_0^2 + m_1^2)}$
n13100	-	-	-	490758.95	1308000.4 4	-	Метод спутниковых геодезически х измерений (определени й)	$Mt = \sqrt{(m_0^2 + m_1^2)}$

**2. Сведения о характеристиках объекта недвижимости
с кадастровым номером : 16:16:213101:1458 :**

№ п/п	Наименование характеристики	Значение характеристики
1	2	3
1.	Вид объекта недвижимости	здание
2.	Ранее присвоенный государственный учетный номер (инвентарный) здания, сооружения, объекта незавершенного строительства	-
3.	Кадастровый номер земельного участка (земельных участков), в границах которого (которых) расположены здание, сооружение, объект незавершенного строительства	16:16:213101:366

2. Сведения о характеристиках объекта недвижимости с кадастровым номером : 16:16:213101:1458 :

№ п/п	Наименование характеристики	Значение характеристики
1	2	3
4.	Уникальный учетный номер кадастрового квартала, в границах которого расположены здание, сооружение, объект незавершенного строительства	16:16:213101
5.	Адрес здания, сооружения, объекта незавершенного строительства	-
5.1.	Сведения о местоположении здания, сооружения, объекта незавершенного строительства (при отсутствии адреса) в структурированном в соответствии с федеральной информационной адресной системой виде	Российская Федерация, Республика Татарстан (Татарстан), район Высокогорский, сельское поселение Дачное, садовое некоммерческое товарищество Крутушка-1
5.2.	Дополнительные сведения о местоположении	-
6.	Иные сведения	-

3. Пояснения к сведениям об объекте недвижимости с кадастровым номером 16:16:213101:1458 :

1.	-

**Описание местоположения зданий, сооружений,
объектов незавершенного строительства на земельном участке**

**1. Сведения о характерных точках контура объекта недвижимости
с кадастровым номером : 16:16:213101:1459 :**

Система координат МСК-16

Зона № 1

Обозначение характерных точек контура	Содержатся в Едином государственном реестре недвижимости			Определены в ходе выполнения комплексных кадастровых работ			Метод опреде ления коор динат	Формулы, примененные для расчета средней квадратической погрешности определения координат характерных точек (Mt), м, с подставленными в такие формулы значениями и итоговые (вычисленные) значения Mt, м
	Координаты, м		Ради ус, м	Координаты, м		Ради ус, м		
	X	Y	R	X	Y	R		
1	2	3	4	5	6	7	8	9
n13140	-	-	-	490992.33	1308103.4 7	-	Метод спутниковых геодезически х измерений (определени й)	$Mt = \sqrt{(m_0^2 + m_1^2)}$
n13150	-	-	-	490990.13	1308108.0 7	-	Метод спутниковых геодезически х измерений (определени й)	$Mt = \sqrt{(m_0^2 + m_1^2)}$
n13160	-	-	-	490985.48	1308105.9 7	-	Метод спутниковых геодезически х измерений (определени й)	$Mt = \sqrt{(m_0^2 + m_1^2)}$
n13170	-	-	-	490987.73	1308101.2 7	-	Метод спутниковых геодезически х измерений (определени й)	$Mt = \sqrt{(m_0^2 + m_1^2)}$
n13140	-	-	-	490992.33	1308103.4 7	-	Метод спутниковых геодезически х измерений (определени й)	$Mt = \sqrt{(m_0^2 + m_1^2)}$

**2. Сведения о характеристиках объекта недвижимости
с кадастровым номером : 16:16:213101:1459 :**

№ п/п	Наименование характеристики	Значение характеристики
1	2	3
1.	Вид объекта недвижимости	здание
2.	Ранее присвоенный государственный учетный номер (инвентарный) здания, сооружения, объекта незавершенного строительства	-
3.	Кадастровый номер земельного участка (земельных участков), в границах которого (которых) расположены здание, сооружение, объект незавершенного строительства	16:16:213101:170

2. Сведения о характеристиках объекта недвижимости с кадастровым номером : 16:16:213101:1459 :

№ п/п	Наименование характеристики	Значение характеристики
1	2	3
4.	Уникальный учетный номер кадастрового квартала, в границах которого расположены здание, сооружение, объект незавершенного строительства	16:16:213101
5.	Адрес здания, сооружения, объекта незавершенного строительства	-
5.1.	Сведения о местоположении здания, сооружения, объекта незавершенного строительства (при отсутствии адреса) в структурированном в соответствии с федеральной информационной адресной системой виде	Российская Федерация, Республика Татарстан (Татарстан), район Высокогорский, сельское поселение Дачное, садовое некоммерческое товарищество Крутушка-1
5.2.	Дополнительные сведения о местоположении	-
6.	Иные сведения	-

3. Пояснения к сведениям об объекте недвижимости с кадастровым номером 16:16:213101:1459 :

1.	-
----	---

**Описание местоположения зданий, сооружений,
объектов незавершенного строительства на земельном участке**

**1. Сведения о характерных точках контура объекта недвижимости
с кадастровым номером : 16:16:213101:1460 :**

Система координат МСК-16

Зона № 1

Обозначение характерных точек контура	Содержатся в Едином государственном реестре недвижимости			Определены в ходе выполнения комплексных кадастровых работ			Метод опреде ления коор динат	Формулы, примененные для расчета средней квадратической погрешности определения координат характерных точек (Mt), м, с подставленными в такие формулы значениями и итоговые (вычисленные) значения Mt, м
	Координаты, м		Ради ус, м	Координаты, м		Ради ус, м		
	X	Y	R	X	Y	R		
1	2	3	4	5	6	7	8	9
n13180	-	-	-	490929.49	1307936.5 3	-	Метод спутниковых геодезически х измерений (определени й)	$Mt = \sqrt{(m_0^2 + m_1^2)}$
n13190	-	-	-	490925.61	1307944.6 5	-	Метод спутниковых геодезически х измерений (определени й)	$Mt = \sqrt{(m_0^2 + m_1^2)}$
n13200	-	-	-	490920.63	1307942.3 9	-	Метод спутниковых геодезически х измерений (определени й)	$Mt = \sqrt{(m_0^2 + m_1^2)}$
n13210	-	-	-	490924.45	1307934.2 3	-	Метод спутниковых геодезически х измерений (определени й)	$Mt = \sqrt{(m_0^2 + m_1^2)}$
n13180	-	-	-	490929.49	1307936.5 3	-	Метод спутниковых геодезически х измерений (определени й)	$Mt = \sqrt{(m_0^2 + m_1^2)}$

**2. Сведения о характеристиках объекта недвижимости
с кадастровым номером : 16:16:213101:1460 :**

№ п/п	Наименование характеристики	Значение характеристики
1	2	3
1.	Вид объекта недвижимости	здание
2.	Ранее присвоенный государственный учетный номер (инвентарный) здания, сооружения, объекта незавершенного строительства	-
3.	Кадастровый номер земельного участка (земельных участков), в границах которого (которых) расположены здание, сооружение, объект незавершенного строительства	16:16:213101:261

2. Сведения о характеристиках объекта недвижимости с кадастровым номером : 16:16:213101:1460 :

№ п/п	Наименование характеристики	Значение характеристики
1	2	3
4.	Уникальный учетный номер кадастрового квартала, в границах которого расположены здание, сооружение, объект незавершенного строительства	16:16:213101
5.	Адрес здания, сооружения, объекта незавершенного строительства	-
5.1.	Сведения о местоположении здания, сооружения, объекта незавершенного строительства (при отсутствии адреса) в структурированном в соответствии с федеральной информационной адресной системой виде	Российская Федерация, Республика Татарстан (Татарстан), район Высокогорский, сельское поселение Дачное, садовое некоммерческое товарищество Крутушка-1
5.2.	Дополнительные сведения о местоположении	-
6.	Иные сведения	-

3. Пояснения к сведениям об объекте недвижимости с кадастровым номером 16:16:213101:1460 :

1.	-
----	---

**Описание местоположения зданий, сооружений,
объектов незавершенного строительства на земельном участке**

**1. Сведения о характерных точках контура объекта недвижимости
с кадастровым номером : 16:16:213101:1461 :**

Система координат МСК-16

Зона № 1

Обозначение характерных точек контура	Содержатся в Едином государственном реестре недвижимости			Определены в ходе выполнения комплексных кадастровых работ			Метод опреде ления коор динат	Формулы, примененные для расчета средней квадратической погрешности определения координат характерных точек (Mt), м, с подставленными в такие формулы значениями и итоговые (вычисленные) значения Mt, м
	Координаты, м		Ради ус, м	Координаты, м		Ради ус, м		
	X	Y	R	X	Y	R		
1	2	3	4	5	6	7	8	9
n13220	-	-	-	490767.33	1308178.5 8	-	Метод спутниковых геодезически х измерений (определени й)	$Mt = \sqrt{(m_0^2 + m_1^2)}$
n13230	-	-	-	490764.18	1308185.7 8	-	Метод спутниковых геодезически х измерений (определени й)	$Mt = \sqrt{(m_0^2 + m_1^2)}$
n13240	-	-	-	490759.38	1308183.7 8	-	Метод спутниковых геодезически х измерений (определени й)	$Mt = \sqrt{(m_0^2 + m_1^2)}$
n13250	-	-	-	490762.48	1308176.3 4	-	Метод спутниковых геодезически х измерений (определени й)	$Mt = \sqrt{(m_0^2 + m_1^2)}$
n13220	-	-	-	490767.33	1308178.5 8	-	Метод спутниковых геодезически х измерений (определени й)	$Mt = \sqrt{(m_0^2 + m_1^2)}$

**2. Сведения о характеристиках объекта недвижимости
с кадастровым номером : 16:16:213101:1461 :**

№ п/п	Наименование характеристики	Значение характеристики
1	2	3
1.	Вид объекта недвижимости	здание
2.	Ранее присвоенный государственный учетный номер (инвентарный) здания, сооружения, объекта незавершенного строительства	-
3.	Кадастровый номер земельного участка (земельных участков), в границах которого (которых) расположены здание, сооружение, объект незавершенного строительства	16:16:213101:300

2. Сведения о характеристиках объекта недвижимости с кадастровым номером : 16:16:213101:1461 :

№ п/п	Наименование характеристики	Значение характеристики
1	2	3
4.	Уникальный учетный номер кадастрового квартала, в границах которого расположены здание, сооружение, объект незавершенного строительства	16:16:213101
5.	Адрес здания, сооружения, объекта незавершенного строительства	-
5.1.	Сведения о местоположении здания, сооружения, объекта незавершенного строительства (при отсутствии адреса) в структурированном в соответствии с федеральной информационной адресной системой виде	Российская Федерация, Республика Татарстан (Татарстан), район Высокогорский, сельское поселение Дачное, садовое некоммерческое товарищество Крутушка-1
5.2.	Дополнительные сведения о местоположении	-
6.	Иные сведения	-

3. Пояснения к сведениям об объекте недвижимости с кадастровым номером 16:16:213101:1461 :

1.	-
----	---

**Описание местоположения зданий, сооружений,
объектов незавершенного строительства на земельном участке**

**1. Сведения о характерных точках контура объекта недвижимости
с кадастровым номером : 16:16:213101:1462 :**

Система координат МСК-16

Зона № 1

Обозначение характерных точек контура	Содержатся в Едином государственном реестре недвижимости			Определены в ходе выполнения комплексных кадастровых работ			Метод опреде ления коор динат	Формулы, примененные для расчета средней квадратической погрешности определения координат характерных точек (Mt), м, с подставленными в такие формулы значениями и итоговые (вычисленные) значения Mt, м
	Координаты, м		Ради ус, м	Координаты, м		Ради ус, м		
	X	Y	R	X	Y	R		
1	2	3	4	5	6	7	8	9
n13260	-	-	-	490976.92	1307826.6 8	-	Метод спутниковых геодезически х измерений (определени й)	$Mt = \sqrt{(m_0^2 + m_1^2)}$
n13270	-	-	-	490974.17	1307832.9 3	-	Метод спутниковых геодезически х измерений (определени й)	$Mt = \sqrt{(m_0^2 + m_1^2)}$
n13280	-	-	-	490970.27	1307831.0 8	-	Метод спутниковых геодезически х измерений (определени й)	$Mt = \sqrt{(m_0^2 + m_1^2)}$
n13290	-	-	-	490973.22	1307824.7 8	-	Метод спутниковых геодезически х измерений (определени й)	$Mt = \sqrt{(m_0^2 + m_1^2)}$
n13260	-	-	-	490976.92	1307826.6 8	-	Метод спутниковых геодезически х измерений (определени й)	$Mt = \sqrt{(m_0^2 + m_1^2)}$

**2. Сведения о характеристиках объекта недвижимости
с кадастровым номером : 16:16:213101:1462 :**

№ п/п	Наименование характеристики	Значение характеристики
1	2	3
1.	Вид объекта недвижимости	здание
2.	Ранее присвоенный государственный учетный номер (инвентарный) здания, сооружения, объекта незавершенного строительства	-
3.	Кадастровый номер земельного участка (земельных участков), в границах которого (которых) расположены здание, сооружение, объект незавершенного строительства	16:16:213101:255

2. Сведения о характеристиках объекта недвижимости с кадастровым номером : 16:16:213101:1462 :

№ п/п	Наименование характеристики	Значение характеристики
1	2	3
4.	Уникальный учетный номер кадастрового квартала, в границах которого расположены здание, сооружение, объект незавершенного строительства	16:16:213101
5.	Адрес здания, сооружения, объекта незавершенного строительства	-
5.1.	Сведения о местоположении здания, сооружения, объекта незавершенного строительства (при отсутствии адреса) в структурированном в соответствии с федеральной информационной адресной системой виде	Российская Федерация, Республика Татарстан (Татарстан), район Высокогорский, сельское поселение Дачное, садовое некоммерческое товарищество Крутушка-1
5.2.	Дополнительные сведения о местоположении	-
6.	Иные сведения	-

3. Пояснения к сведениям об объекте недвижимости с кадастровым номером 16:16:213101:1462 :

1.	-
----	---

**Описание местоположения зданий, сооружений,
объектов незавершенного строительства на земельном участке**

**1. Сведения о характерных точках контура объекта недвижимости
с кадастровым номером : 16:16:213101:1463 :**

Система координат МСК-16

Зона № 1

Обозначение характерных точек контура	Содержатся в Едином государственном реестре недвижимости			Определены в ходе выполнения комплексных кадастровых работ			Метод опреде ления коор динат	Формулы, примененные для расчета средней квадратической погрешности определения координат характерных точек (Mt), м, с подставленными в такие формулы значениями и итоговые (вычисленные) значения Mt, м
	Координаты, м		Ради ус, м	Координаты, м		Ради ус, м		
	X	Y	R	X	Y	R		
1	2	3	4	5	6	7	8	9
н13300	-	-	-	490792.15	1308175.1 4	-	Метод спутниковых геодезически х измерений (определени й)	$Mt = \sqrt{(m_0^2 + m_1^2)}$
н13310	-	-	-	490788.50	1308182.7 4	-	Метод спутниковых геодезически х измерений (определени й)	$Mt = \sqrt{(m_0^2 + m_1^2)}$
н13320	-	-	-	490779.95	1308179.0 0	-	Метод спутниковых геодезически х измерений (определени й)	$Mt = \sqrt{(m_0^2 + m_1^2)}$
н13330	-	-	-	490782.65	1308173.2 4	-	Метод спутниковых геодезически х измерений (определени й)	$Mt = \sqrt{(m_0^2 + m_1^2)}$
н13340	-	-	-	490785.15	1308174.3 0	-	Метод спутниковых геодезически х измерений (определени й)	$Mt = \sqrt{(m_0^2 + m_1^2)}$
н13350	-	-	-	490786.14	1308172.2 7	-	Метод спутниковых геодезически х измерений (определени й)	$Mt = \sqrt{(m_0^2 + m_1^2)}$
н13300	-	-	-	490792.15	1308175.1 4	-	Метод спутниковых геодезически х измерений (определени й)	$Mt = \sqrt{(m_0^2 + m_1^2)}$

2. Сведения о характеристиках объекта недвижимости с кадастровым номером : 16:16:213101:1463 :

№ п/п	Наименование характеристики	Значение характеристики
1	2	3
1.	Вид объекта недвижимости	здание
2.	Ранее присвоенный государственный учетный номер (инвентарный) здания, сооружения, объекта незавершенного строительства	-
3.	Кадастровый номер земельного участка (земельных участков), в границах которого (которых) расположены здание, сооружение, объект незавершенного строительства	16:16:213101:274
4.	Уникальный учетный номер кадастрового квартала, в границах которого расположены здание, сооружение, объект незавершенного строительства	16:16:213101
5.	Адрес здания, сооружения, объекта незавершенного строительства	-
5.1.	Сведения о местоположении здания, сооружения, объекта незавершенного строительства (при отсутствии адреса) в структурированном в соответствии с федеральной информационной адресной системой виде	Российская Федерация, Республика Татарстан (Татарстан), район Высокогорский, сельское поселение Дачное, садовое некоммерческое товарищество Крутушка-1
5.2.	Дополнительные сведения о местоположении	-
6.	Иные сведения	-

3. Пояснения к сведениям об объекте недвижимости с кадастровым номером 16:16:213101:1463 :

1.	-
----	---

Описание местоположения зданий, сооружений, объектов незавершенного строительства на земельном участке

**1. Сведения о характерных точках контура объекта недвижимости
с кадастровым номером : 16:16:213101:1464 :**

Система координат МСК-16

Зона № 1

Обозначение характерных точек контура	Содержатся в Едином государственном реестре недвижимости			Определены в ходе выполнения комплексных кадастровых работ			Метод опреде ления коор динат	Формулы, примененные для расчета средней квадратической погрешности определения координат характерных точек (Mt), м, с подставленными в такие формулы значениями и итоговые (вычисленные) значения Mt, м
	Координаты, м		Ради ус, м	Координаты, м		Ради ус, м		
	X	Y	R	X	Y	R		
1	2	3	4	5	6	7	8	9
n1336O	-	-	-	491088.19	1307944.9 0	-	Метод спутниковых геодезически х измерений (определени й)	$Mt = \sqrt{(m_0^2 + m_1^2)}$
n1337O	-	-	-	491083.69	1307955.0 5	-	Метод спутниковых геодезически х измерений (определени й)	$Mt = \sqrt{(m_0^2 + m_1^2)}$
n1338O	-	-	-	491075.84	1307951.7 0	-	Метод спутниковых геодезически х измерений (определени й)	$Mt = \sqrt{(m_0^2 + m_1^2)}$
n1339O	-	-	-	491080.34	1307941.5 5	-	Метод спутниковых геодезически х измерений (определени й)	$Mt = \sqrt{(m_0^2 + m_1^2)}$
n1336O	-	-	-	491088.19	1307944.9 0	-	Метод спутниковых геодезически х измерений (определени й)	$Mt = \sqrt{(m_0^2 + m_1^2)}$

**2. Сведения о характеристиках объекта недвижимости
с кадастровым номером : 16:16:213101:1464 :**

№ п/п	Наименование характеристики	Значение характеристики
1	2	3
1.	Вид объекта недвижимости	здание
2.	Ранее присвоенный государственный учетный номер (инвентарный) здания, сооружения, объекта незавершенного строительства	-
3.	Кадастровый номер земельного участка (земельных участков), в границах которого (которых) расположены здание, сооружение, объект незавершенного строительства	16:16:213101:1060

2. Сведения о характеристиках объекта недвижимости с кадастровым номером : 16:16:213101:1464 :

№ п/п	Наименование характеристики	Значение характеристики
1	2	3
4.	Уникальный учетный номер кадастрового квартала, в границах которого расположены здание, сооружение, объект незавершенного строительства	16:16:213101
5.	Адрес здания, сооружения, объекта незавершенного строительства	-
5.1.	Сведения о местоположении здания, сооружения, объекта незавершенного строительства (при отсутствии адреса) в структурированном в соответствии с федеральной информационной адресной системой виде	Российская Федерация, Республика Татарстан (Татарстан), район Высокогорский, сельское поселение Дачное, садовое некоммерческое товарищество Крутушка-1
5.2.	Дополнительные сведения о местоположении	-
6.	Иные сведения	-

3. Пояснения к сведениям об объекте недвижимости с кадастровым номером 16:16:213101:1464 :

1.	-
----	---

**Описание местоположения зданий, сооружений,
объектов незавершенного строительства на земельном участке**

**1. Сведения о характерных точках контура объекта недвижимости
с кадастровым номером : 16:16:213101:1465 :**

Система координат МСК-16

Зона № 1

Обозначение характерных точек контура	Содержатся в Едином государственном реестре недвижимости			Определены в ходе выполнения комплексных кадастровых работ			Метод опреде ления коор динат	Формулы, примененные для расчета средней квадратической погрешности определения координат характерных точек (Mt), м, с подставленными в такие формулы значениями и итоговые (вычисленные) значения Mt, м
	Координаты, м		Ради ус, м	Координаты, м		Ради ус, м		
	X	Y	R	X	Y	R		
1	2	3	4	5	6	7	8	9
n13400	-	-	-	490687.70	1307999.4 0	-	Метод спутниковых геодезически х измерений (определени й)	$Mt = \sqrt{(m_0^2 + m_1^2)}$
n13410	-	-	-	490685.36	1308004.8 6	-	Метод спутниковых геодезически х измерений (определени й)	$Mt = \sqrt{(m_0^2 + m_1^2)}$
n13420	-	-	-	490679.72	1308002.3 0	-	Метод спутниковых геодезически х измерений (определени й)	$Mt = \sqrt{(m_0^2 + m_1^2)}$
n13430	-	-	-	490681.98	1307997.0 4	-	Метод спутниковых геодезически х измерений (определени й)	$Mt = \sqrt{(m_0^2 + m_1^2)}$
n13400	-	-	-	490687.70	1307999.4 0	-	Метод спутниковых геодезически х измерений (определени й)	$Mt = \sqrt{(m_0^2 + m_1^2)}$

**2. Сведения о характеристиках объекта недвижимости
с кадастровым номером : 16:16:213101:1465 :**

№ п/п	Наименование характеристики	Значение характеристики
1	2	3
1.	Вид объекта недвижимости	здание
2.	Ранее присвоенный государственный учетный номер (инвентарный) здания, сооружения, объекта незавершенного строительства	-
3.	Кадастровый номер земельного участка (земельных участков), в границах которого (которых) расположены здание, сооружение, объект незавершенного строительства	16:16:213101:409

2. Сведения о характеристиках объекта недвижимости с кадастровым номером : 16:16:213101:1465 :

№ п/п	Наименование характеристики	Значение характеристики
1	2	3
4.	Уникальный учетный номер кадастрового квартала, в границах которого расположены здание, сооружение, объект незавершенного строительства	16:16:213101
5.	Адрес здания, сооружения, объекта незавершенного строительства	-
5.1.	Сведения о местоположении здания, сооружения, объекта незавершенного строительства (при отсутствии адреса) в структурированном в соответствии с федеральной информационной адресной системой виде	Российская Федерация, Республика Татарстан (Татарстан), район Высокогорский, сельское поселение Дачное, садовое некоммерческое товарищество Крутушка-1
5.2.	Дополнительные сведения о местоположении	-
6.	Иные сведения	-

3. Пояснения к сведениям об объекте недвижимости с кадастровым номером 16:16:213101:1465 :

1.	-

**Описание местоположения зданий, сооружений,
объектов незавершенного строительства на земельном участке**

**1. Сведения о характерных точках контура объекта недвижимости
с кадастровым номером : 16:16:213101:1466 :**

Система координат МСК-16

Зона № 1

Обозначение характерных точек контура	Содержатся в Едином государственном реестре недвижимости			Определены в ходе выполнения комплексных кадастровых работ			Метод опреде ления коор динат	Формулы, примененные для расчета средней квадратической погрешности определения координат характерных точек (Mt), м, с подставленными в такие формулы значениями и итоговые (вычисленные) значения Mt, м
	Координаты, м		Ради ус, м	Координаты, м		Ради ус, м		
	X	Y	R	X	Y	R		
1	2	3	4	5	6	7	8	9
н1344О	-	-	-	490995.51	1308192.3 2	-	Метод спутниковых геодезически х измерений (определени й)	$Mt = \sqrt{(m_0^2 + m_1^2)}$
н1345О	-	-	-	490990.73	1308203.3 4	-	Метод спутниковых геодезически х измерений (определени й)	$Mt = \sqrt{(m_0^2 + m_1^2)}$
н1346О	-	-	-	490983.41	1308200.0 8	-	Метод спутниковых геодезически х измерений (определени й)	$Mt = \sqrt{(m_0^2 + m_1^2)}$
н1347О	-	-	-	490984.89	1308196.7 2	-	Метод спутниковых геодезически х измерений (определени й)	$Mt = \sqrt{(m_0^2 + m_1^2)}$
н1348О	-	-	-	490982.91	1308195.8 0	-	Метод спутниковых геодезически х измерений (определени й)	$Mt = \sqrt{(m_0^2 + m_1^2)}$
н1349О	-	-	-	490986.33	1308188.0 6	-	Метод спутниковых геодезически х измерений (определени й)	$Mt = \sqrt{(m_0^2 + m_1^2)}$
н1344О	-	-	-	490995.51	1308192.3 2	-	Метод спутниковых геодезически х измерений (определени й)	$Mt = \sqrt{(m_0^2 + m_1^2)}$

2. Сведения о характеристиках объекта недвижимости с кадастровым номером : 16:16:213101:1466 :

№ п/п	Наименование характеристики	Значение характеристики
1	2	3
1.	Вид объекта недвижимости	здание
2.	Ранее присвоенный государственный учетный номер (инвентарный) здания, сооружения, объекта незавершенного строительства	-
3.	Кадастровый номер земельного участка (земельных участков), в границах которого (которых) расположены здание, сооружение, объект незавершенного строительства	16:16:213101:1066
4.	Уникальный учетный номер кадастрового квартала, в границах которого расположены здание, сооружение, объект незавершенного строительства	16:16:213101
5.	Адрес здания, сооружения, объекта незавершенного строительства	-
5.1.	Сведения о местоположении здания, сооружения, объекта незавершенного строительства (при отсутствии адреса) в структурированном в соответствии с федеральной информационной адресной системой виде	Российская Федерация, Республика Татарстан (Татарстан), район Высокогорский, сельское поселение Дачное, садовое некоммерческое товарищество Крутушка-1
5.2.	Дополнительные сведения о местоположении	-
6.	Иные сведения	-

3. Пояснения к сведениям об объекте недвижимости с кадастровым номером 16:16:213101:1466 :

1.	-
----	---

Описание местоположения зданий, сооружений, объектов незавершенного строительства на земельном участке

**1. Сведения о характерных точках контура объекта недвижимости
с кадастровым номером : 16:16:213101:1467 :**

Система координат МСК-16

Зона № 1

Обозначение характерных точек контура	Содержатся в Едином государственном реестре недвижимости			Определены в ходе выполнения комплексных кадастровых работ			Метод опреде ления коор динат	Формулы, примененные для расчета средней квадратической погрешности определения координат характерных точек (Mt), м, с подставленными в такие формулы значениями и итоговые (вычисленные) значения Mt, м
	Координаты, м		Ради ус, м	Координаты, м		Ради ус, м		
	X	Y	R	X	Y	R		
1	2	3	4	5	6	7	8	9
n13500	-	-	-	490927.72	1307689.6 0	-	Метод спутниковых геодезически х измерений (определени й)	$Mt = \sqrt{(m_0^2 + m_1^2)}$
n13510	-	-	-	490927.61	1307698.4 1	-	Метод спутниковых геодезически х измерений (определени й)	$Mt = \sqrt{(m_0^2 + m_1^2)}$
n13520	-	-	-	490924.21	1307698.3 8	-	Метод спутниковых геодезически х измерений (определени й)	$Mt = \sqrt{(m_0^2 + m_1^2)}$
n13530	-	-	-	490924.37	1307689.5 4	-	Метод спутниковых геодезически х измерений (определени й)	$Mt = \sqrt{(m_0^2 + m_1^2)}$
n13500	-	-	-	490927.72	1307689.6 0	-	Метод спутниковых геодезически х измерений (определени й)	$Mt = \sqrt{(m_0^2 + m_1^2)}$

**2. Сведения о характеристиках объекта недвижимости
с кадастровым номером : 16:16:213101:1467 :**

№ п/п	Наименование характеристики	Значение характеристики
1	2	3
1.	Вид объекта недвижимости	здание
2.	Ранее присвоенный государственный учетный номер (инвентарный) здания, сооружения, объекта незавершенного строительства	-
3.	Кадастровый номер земельного участка (земельных участков), в границах которого (которых) расположены здание, сооружение, объект незавершенного строительства	16:16:213101:1092

2. Сведения о характеристиках объекта недвижимости с кадастровым номером : 16:16:213101:1467 :

№ п/п	Наименование характеристики	Значение характеристики
1	2	3
4.	Уникальный учетный номер кадастрового квартала, в границах которого расположены здание, сооружение, объект незавершенного строительства	16:16:213101
5.	Адрес здания, сооружения, объекта незавершенного строительства	-
5.1.	Сведения о местоположении здания, сооружения, объекта незавершенного строительства (при отсутствии адреса) в структурированном в соответствии с федеральной информационной адресной системой виде	Российская Федерация, Республика Татарстан (Татарстан), район Высокогорский, сельское поселение Дачное, садовое некоммерческое товарищество Крутушка-1
5.2.	Дополнительные сведения о местоположении	-
6.	Иные сведения	-

3. Пояснения к сведениям об объекте недвижимости с кадастровым номером 16:16:213101:1467 :

1.	-
----	---

--	--

**Описание местоположения зданий, сооружений,
объектов незавершенного строительства на земельном участке**

**1. Сведения о характерных точках контура объекта недвижимости
с кадастровым номером : 16:16:213101:1470 :**

Система координат МСК-16

Зона № 1

Обозначение характерных точек контура	Содержатся в Едином государственном реестре недвижимости			Определены в ходе выполнения комплексных кадастровых работ			Метод опреде ления коор динат	Формулы, примененные для расчета средней квадратической погрешности определения координат характерных точек (Mt), м, с подставленными в такие формулы значениями и итоговые (вычисленные) значения Mt, м
	Координаты, м		Ради ус, м	Координаты, м		Ради ус, м		
	X	Y	R	X	Y	R		
1	2	3	4	5	6	7	8	9
н13540	-	-	-	491289.77	1308231.7 9	-	Метод спутниковых геодезически х измерений (определени й)	$Mt = \sqrt{(m_0^2 + m_1^2)}$
н13550	-	-	-	491287.62	1308237.5 9	-	Метод спутниковых геодезически х измерений (определени й)	$Mt = \sqrt{(m_0^2 + m_1^2)}$
н13560	-	-	-	491281.67	1308235.3 9	-	Метод спутниковых геодезически х измерений (определени й)	$Mt = \sqrt{(m_0^2 + m_1^2)}$
н13570	-	-	-	491283.92	1308229.4 9	-	Метод спутниковых геодезически х измерений (определени й)	$Mt = \sqrt{(m_0^2 + m_1^2)}$
н13540	-	-	-	491289.77	1308231.7 9	-	Метод спутниковых геодезически х измерений (определени й)	$Mt = \sqrt{(m_0^2 + m_1^2)}$

**2. Сведения о характеристиках объекта недвижимости
с кадастровым номером : 16:16:213101:1470 :**

№ п/п	Наименование характеристики	Значение характеристики
1	2	3
1.	Вид объекта недвижимости	здание
2.	Ранее присвоенный государственный учетный номер (инвентарный) здания, сооружения, объекта незавершенного строительства	-
3.	Кадастровый номер земельного участка (земельных участков), в границах которого (которых) расположены здание, сооружение, объект незавершенного строительства	16:16:213101:9

2. Сведения о характеристиках объекта недвижимости с кадастровым номером : 16:16:213101:1470 :

№ п/п	Наименование характеристики	Значение характеристики
1	2	3
4.	Уникальный учетный номер кадастрового квартала, в границах которого расположены здание, сооружение, объект незавершенного строительства	16:16:213101
5.	Адрес здания, сооружения, объекта незавершенного строительства	-
5.1.	Сведения о местоположении здания, сооружения, объекта незавершенного строительства (при отсутствии адреса) в структурированном в соответствии с федеральной информационной адресной системой виде	Российская Федерация, Республика Татарстан (Татарстан), район Высокогорский, сельское поселение Дачное, садовое некоммерческое товарищество Крутушка-1
5.2.	Дополнительные сведения о местоположении	-
6.	Иные сведения	-

3. Пояснения к сведениям об объекте недвижимости с кадастровым номером 16:16:213101:1470 :

1.	-
----	---

--	--

**Описание местоположения зданий, сооружений,
объектов незавершенного строительства на земельном участке**

**1. Сведения о характерных точках контура объекта недвижимости
с кадастровым номером : 16:16:213101:1471 :**

Система координат МСК-16

Зона № 1

Обозначение характерных точек контура	Содержатся в Едином государственном реестре недвижимости			Определены в ходе выполнения комплексных кадастровых работ			Метод опреде ления коор динат	Формулы, примененные для расчета средней квадратической погрешности определения координат характерных точек (Mt), м, с подставленными в такие формулы значениями и итоговые (вычисленные) значения Mt, м
	Координаты, м		Ради ус, м	Координаты, м		Ради ус, м		
	X	Y	R	X	Y	R		
1	2	3	4	5	6	7	8	9
n1358O	-	-	-	491141.99	1308141.3 0	-	Метод спутниковых геодезически х измерений (определени й)	$Mt = \sqrt{(m_0^2 + m_1^2)}$
n1359O	-	-	-	491140.14	1308144.8 2	-	Метод спутниковых геодезически х измерений (определени й)	$Mt = \sqrt{(m_0^2 + m_1^2)}$
n1360O	-	-	-	491135.28	1308142.5 7	-	Метод спутниковых геодезически х измерений (определени й)	$Mt = \sqrt{(m_0^2 + m_1^2)}$
n1361O	-	-	-	491136.96	1308138.9 3	-	Метод спутниковых геодезически х измерений (определени й)	$Mt = \sqrt{(m_0^2 + m_1^2)}$
n1358O	-	-	-	491141.99	1308141.3 0	-	Метод спутниковых геодезически х измерений (определени й)	$Mt = \sqrt{(m_0^2 + m_1^2)}$

**2. Сведения о характеристиках объекта недвижимости
с кадастровым номером : 16:16:213101:1471 :**

№ п/п	Наименование характеристики	Значение характеристики
1	2	3
1.	Вид объекта недвижимости	здание
2.	Ранее присвоенный государственный учетный номер (инвентарный) здания, сооружения, объекта незавершенного строительства	-
3.	Кадастровый номер земельного участка (земельных участков), в границах которого (которых) расположены здание, сооружение, объект незавершенного строительства	16:16:213101:64

2. Сведения о характеристиках объекта недвижимости с кадастровым номером : 16:16:213101:1471 :

№ п/п	Наименование характеристики	Значение характеристики
1	2	3
4.	Уникальный учетный номер кадастрового квартала, в границах которого расположены здание, сооружение, объект незавершенного строительства	16:16:213101
5.	Адрес здания, сооружения, объекта незавершенного строительства	-
5.1.	Сведения о местоположении здания, сооружения, объекта незавершенного строительства (при отсутствии адреса) в структурированном в соответствии с федеральной информационной адресной системой виде	Российская Федерация, Республика Татарстан (Татарстан), район Высокогорский, сельское поселение Дачное, садовое некоммерческое товарищество Крутушка-1
5.2.	Дополнительные сведения о местоположении	-
6.	Иные сведения	-

3. Пояснения к сведениям об объекте недвижимости с кадастровым номером 16:16:213101:1471 :

1.	-

**Описание местоположения зданий, сооружений,
объектов незавершенного строительства на земельном участке**

**1. Сведения о характерных точках контура объекта недвижимости
с кадастровым номером : 16:16:213101:1473 :**

Система координат МСК-16

Зона № 1

Обозначение характерных точек контура	Содержатся в Едином государственном реестре недвижимости			Определены в ходе выполнения комплексных кадастровых работ			Метод опреде ления коор динат	Формулы, примененные для расчета средней квадратической погрешности определения координат характерных точек (Mt), м, с подставленными в такие формулы значениями и итоговые (вычисленные) значения Mt, м
	Координаты, м		Ради ус, м	Координаты, м		Ради ус, м		
	X	Y	R	X	Y	R		
1	2	3	4	5	6	7	8	9
n13620	-	-	-	490682.57	1308044.6 5	-	Метод спутниковых геодезически х измерений (определени й)	$Mt = \sqrt{(m_0^2 + m_1^2)}$
n13630	-	-	-	490680.83	1308048.1 9	-	Метод спутниковых геодезически х измерений (определени й)	$Mt = \sqrt{(m_0^2 + m_1^2)}$
n13640	-	-	-	490675.57	1308045.5 6	-	Метод спутниковых геодезически х измерений (определени й)	$Mt = \sqrt{(m_0^2 + m_1^2)}$
n13650	-	-	-	490677.28	1308042.0 5	-	Метод спутниковых геодезически х измерений (определени й)	$Mt = \sqrt{(m_0^2 + m_1^2)}$
n13620	-	-	-	490682.57	1308044.6 5	-	Метод спутниковых геодезически х измерений (определени й)	$Mt = \sqrt{(m_0^2 + m_1^2)}$

**2. Сведения о характеристиках объекта недвижимости
с кадастровым номером : 16:16:213101:1473 :**

№ п/п	Наименование характеристики	Значение характеристики
1	2	3
1.	Вид объекта недвижимости	здание
2.	Ранее присвоенный государственный учетный номер (инвентарный) здания, сооружения, объекта незавершенного строительства	-
3.	Кадастровый номер земельного участка (земельных участков), в границах которого (которых) расположены здание, сооружение, объект незавершенного строительства	16:16:213101:1141

2. Сведения о характеристиках объекта недвижимости с кадастровым номером : 16:16:213101:1473 :

№ п/п	Наименование характеристики	Значение характеристики
1	2	3
4.	Уникальный учетный номер кадастрового квартала, в границах которого расположены здание, сооружение, объект незавершенного строительства	16:16:213101
5.	Адрес здания, сооружения, объекта незавершенного строительства	-
5.1.	Сведения о местоположении здания, сооружения, объекта незавершенного строительства (при отсутствии адреса) в структурированном в соответствии с федеральной информационной адресной системой виде	Российская Федерация, Республика Татарстан (Татарстан), район Высокогорский, сельское поселение Дачное, садовое некоммерческое товарищество Крутушка-1
5.2.	Дополнительные сведения о местоположении	-
6.	Иные сведения	-

3. Пояснения к сведениям об объекте недвижимости с кадастровым номером 16:16:213101:1473 :

1.	-
----	---

**Описание местоположения зданий, сооружений,
объектов незавершенного строительства на земельном участке**

**1. Сведения о характерных точках контура объекта недвижимости
с кадастровым номером : 16:16:213101:1474 :**

Система координат МСК-16

Зона № 1

Обозначение характерных точек контура	Содержатся в Едином государственном реестре недвижимости			Определены в ходе выполнения комплексных кадастровых работ			Метод опреде ления коор динат	Формулы, примененные для расчета средней квадратической погрешности определения координат характерных точек (Mt), м, с подставленными в такие формулы значениями и итоговые (вычисленные) значения Mt, м
	Координаты, м		Ради ус, м	Координаты, м		Ради ус, м		
	X	Y	R	X	Y	R		
1	2	3	4	5	6	7	8	9
h1366O	-	-	-	490737.47	1308033.5 6	-	Метод спутниковых геодезически х измерений (определени й)	$Mt = \sqrt{(m_0^2 + m_1^2)}$
h1367O	-	-	-	490735.32	1308038.2 1	-	Метод спутниковых геодезически х измерений (определени й)	$Mt = \sqrt{(m_0^2 + m_1^2)}$
h1368O	-	-	-	490729.42	1308035.6 6	-	Метод спутниковых геодезически х измерений (определени й)	$Mt = \sqrt{(m_0^2 + m_1^2)}$
h1369O	-	-	-	490731.32	1308030.9 6	-	Метод спутниковых геодезически х измерений (определени й)	$Mt = \sqrt{(m_0^2 + m_1^2)}$
h1366O	-	-	-	490737.47	1308033.5 6	-	Метод спутниковых геодезически х измерений (определени й)	$Mt = \sqrt{(m_0^2 + m_1^2)}$

**2. Сведения о характеристиках объекта недвижимости
с кадастровым номером : 16:16:213101:1474 :**

№ п/п	Наименование характеристики	Значение характеристики
1	2	3
1.	Вид объекта недвижимости	здание
2.	Ранее присвоенный государственный учетный номер (инвентарный) здания, сооружения, объекта незавершенного строительства	-
3.	Кадастровый номер земельного участка (земельных участков), в границах которого (которых) расположены здание, сооружение, объект незавершенного строительства	16:16:213101:368

2. Сведения о характеристиках объекта недвижимости с кадастровым номером : 16:16:213101:1474 :

№ п/п	Наименование характеристики	Значение характеристики
1	2	3
4.	Уникальный учетный номер кадастрового квартала, в границах которого расположены здание, сооружение, объект незавершенного строительства	16:16:213101
5.	Адрес здания, сооружения, объекта незавершенного строительства	-
5.1.	Сведения о местоположении здания, сооружения, объекта незавершенного строительства (при отсутствии адреса) в структурированном в соответствии с федеральной информационной адресной системой виде	Российская Федерация, Республика Татарстан (Татарстан), район Высокогорский, сельское поселение Дачное, садовое некоммерческое товарищество Крутушка-1
5.2.	Дополнительные сведения о местоположении	-
6.	Иные сведения	-

3. Пояснения к сведениям об объекте недвижимости с кадастровым номером 16:16:213101:1474 :

1.	-

Описание местоположения зданий, сооружений, объектов незавершенного строительства на земельном участке

**1. Сведения о характерных точках контура объекта недвижимости
с кадастровым номером : 16:16:213101:1475 :**

Система координат МСК-16

Зона № 1

Обозначение характерных точек контура	Содержатся в Едином государственном реестре недвижимости			Определены в ходе выполнения комплексных кадастровых работ			Метод опреде ления коор динат	Формулы, примененные для расчета средней квадратической погрешности определения координат характерных точек (Mt), м, с подставленными в такие формулы значениями и итоговые (вычисленные) значения Mt, м
	Координаты, м		Ради ус, м	Координаты, м		Ради ус, м		
	X	Y	R	X	Y	R		
1	2	3	4	5	6	7	8	9
n13700	-	-	-	491076.95	1307726.5 6	-	Метод спутниковых геодезически х измерений (определени й)	$Mt = \sqrt{(m_0^2 + m_1^2)}$
n13710	-	-	-	491076.78	1307731.5 6	-	Метод спутниковых геодезически х измерений (определени й)	$Mt = \sqrt{(m_0^2 + m_1^2)}$
n13720	-	-	-	491070.80	1307731.2 9	-	Метод спутниковых геодезически х измерений (определени й)	$Mt = \sqrt{(m_0^2 + m_1^2)}$
n13730	-	-	-	491071.03	1307726.3 3	-	Метод спутниковых геодезически х измерений (определени й)	$Mt = \sqrt{(m_0^2 + m_1^2)}$
n13700	-	-	-	491076.95	1307726.5 6	-	Метод спутниковых геодезически х измерений (определени й)	$Mt = \sqrt{(m_0^2 + m_1^2)}$

**2. Сведения о характеристиках объекта недвижимости
с кадастровым номером : 16:16:213101:1475 :**

№ п/п	Наименование характеристики	Значение характеристики
1	2	3
1.	Вид объекта недвижимости	здание
2.	Ранее присвоенный государственный учетный номер (инвентарный) здания, сооружения, объекта незавершенного строительства	-
3.	Кадастровый номер земельного участка (земельных участков), в границах которого (которых) расположены здание, сооружение, объект незавершенного строительства	16:16:213101:505

2. Сведения о характеристиках объекта недвижимости с кадастровым номером : 16:16:213101:1475 :

№ п/п	Наименование характеристики	Значение характеристики
1	2	3
4.	Уникальный учетный номер кадастрового квартала, в границах которого расположены здание, сооружение, объект незавершенного строительства	16:16:213101
5.	Адрес здания, сооружения, объекта незавершенного строительства	-
5.1.	Сведения о местоположении здания, сооружения, объекта незавершенного строительства (при отсутствии адреса) в структурированном в соответствии с федеральной информационной адресной системой виде	Российская Федерация, Республика Татарстан (Татарстан), район Высокогорский, сельское поселение Дачное, садовое некоммерческое товарищество Крутушка-1
5.2.	Дополнительные сведения о местоположении	-
6.	Иные сведения	-

3. Пояснения к сведениям об объекте недвижимости с кадастровым номером 16:16:213101:1475 :

1.	-

**Описание местоположения зданий, сооружений,
объектов незавершенного строительства на земельном участке**

**1. Сведения о характерных точках контура объекта недвижимости
с кадастровым номером : 16:16:213101:1476 :**

Система координат МСК-16

Зона № 1

Обозначение характерных точек контура	Содержатся в Едином государственном реестре недвижимости			Определены в ходе выполнения комплексных кадастровых работ			Метод опреде ления коор динат	Формулы, примененные для расчета средней квадратической погрешности определения координат характерных точек (Mt), м, с подставленными в такие формулы значениями и итоговые (вычисленные) значения Mt, м
	Координаты, м		Ради ус, м	Координаты, м		Ради ус, м		
	X	Y	R	X	Y	R		
1	2	3	4	5	6	7	8	9
н13740	-	-	-	491007.56	1308241.6 2	-	Метод спутниковых геодезически х измерений (определени й)	$Mt = \sqrt{(m_0^2 + m_1^2)}$
н13750	-	-	-	491004.24	1308248.8 6	-	Метод спутниковых геодезически х измерений (определени й)	$Mt = \sqrt{(m_0^2 + m_1^2)}$
н13760	-	-	-	490999.95	1308247.0 2	-	Метод спутниковых геодезически х измерений (определени й)	$Mt = \sqrt{(m_0^2 + m_1^2)}$
н13770	-	-	-	491003.28	1308239.7 2	-	Метод спутниковых геодезически х измерений (определени й)	$Mt = \sqrt{(m_0^2 + m_1^2)}$
н13740	-	-	-	491007.56	1308241.6 2	-	Метод спутниковых геодезически х измерений (определени й)	$Mt = \sqrt{(m_0^2 + m_1^2)}$

**2. Сведения о характеристиках объекта недвижимости
с кадастровым номером : 16:16:213101:1476 :**

№ п/п	Наименование характеристики	Значение характеристики
1	2	3
1.	Вид объекта недвижимости	здание
2.	Ранее присвоенный государственный учетный номер (инвентарный) здания, сооружения, объекта незавершенного строительства	-
3.	Кадастровый номер земельного участка (земельных участков), в границах которого (которых) расположены здание, сооружение, объект незавершенного строительства	16:16:213101:127

2. Сведения о характеристиках объекта недвижимости с кадастровым номером : 16:16:213101:1476 :

№ п/п	Наименование характеристики	Значение характеристики
1	2	3
4.	Уникальный учетный номер кадастрового квартала, в границах которого расположены здание, сооружение, объект незавершенного строительства	16:16:213101
5.	Адрес здания, сооружения, объекта незавершенного строительства	-
5.1.	Сведения о местоположении здания, сооружения, объекта незавершенного строительства (при отсутствии адреса) в структурированном в соответствии с федеральной информационной адресной системой виде	Российская Федерация, Республика Татарстан (Татарстан), район Высокогорский, сельское поселение Дачное, садовое некоммерческое товарищество Крутушка-1
5.2.	Дополнительные сведения о местоположении	-
6.	Иные сведения	-

3. Пояснения к сведениям об объекте недвижимости с кадастровым номером 16:16:213101:1476 :

1.	-
----	---

**Описание местоположения зданий, сооружений,
объектов незавершенного строительства на земельном участке**

**1. Сведения о характерных точках контура объекта недвижимости
с кадастровым номером : 16:16:213101:1477 :**

Система координат МСК-16

Зона № 1

Обозначение характерных точек контура	Содержатся в Едином государственном реестре недвижимости			Определены в ходе выполнения комплексных кадастровых работ			Метод опреде ления коор динат	Формулы, примененные для расчета средней квадратической погрешности определения координат характерных точек (Mt), м, с подставленными в такие формулы значениями и итоговые (вычисленные) значения Mt, м
	Координаты, м		Ради ус, м	Координаты, м		Ради ус, м		
	X	Y	R	X	Y	R		
1	2	3	4	5	6	7	8	9
n1378O	-	-	-	490769.03	1308135.9 3	-	Метод спутниковых геодезически х измерений (определени й)	$Mt = \sqrt{(m_0^2 + m_1^2)}$
n1379O	-	-	-	490766.68	1308141.3 8	-	Метод спутниковых геодезически х измерений (определени й)	$Mt = \sqrt{(m_0^2 + m_1^2)}$
n1380O	-	-	-	490762.28	1308139.4 3	-	Метод спутниковых геодезически х измерений (определени й)	$Mt = \sqrt{(m_0^2 + m_1^2)}$
n1381O	-	-	-	490764.48	1308134.0 3	-	Метод спутниковых геодезически х измерений (определени й)	$Mt = \sqrt{(m_0^2 + m_1^2)}$
n1378O	-	-	-	490769.03	1308135.9 3	-	Метод спутниковых геодезически х измерений (определени й)	$Mt = \sqrt{(m_0^2 + m_1^2)}$

**2. Сведения о характеристиках объекта недвижимости
с кадастровым номером : 16:16:213101:1477 :**

№ п/п	Наименование характеристики	Значение характеристики
1	2	3
1.	Вид объекта недвижимости	здание
2.	Ранее присвоенный государственный учетный номер (инвентарный) здания, сооружения, объекта незавершенного строительства	-
3.	Кадастровый номер земельного участка (земельных участков), в границах которого (которых) расположены здание, сооружение, объект незавершенного строительства	16:16:213101:323

2. Сведения о характеристиках объекта недвижимости с кадастровым номером : 16:16:213101:1477 :

№ п/п	Наименование характеристики	Значение характеристики
1	2	3
4.	Уникальный учетный номер кадастрового квартала, в границах которого расположены здание, сооружение, объект незавершенного строительства	16:16:213101
5.	Адрес здания, сооружения, объекта незавершенного строительства	-
5.1.	Сведения о местоположении здания, сооружения, объекта незавершенного строительства (при отсутствии адреса) в структурированном в соответствии с федеральной информационной адресной системой виде	Российская Федерация, Республика Татарстан (Татарстан), район Высокогорский, сельское поселение Дачное, садовое некоммерческое товарищество Крутушка-1
5.2.	Дополнительные сведения о местоположении	-
6.	Иные сведения	-

3. Пояснения к сведениям об объекте недвижимости с кадастровым номером 16:16:213101:1477 :

1.	-
----	---

--

Описание местоположения зданий, сооружений, объектов незавершенного строительства на земельном участке

**1. Сведения о характерных точках контура объекта недвижимости
с кадастровым номером : 16:16:213101:1478 :**

Система координат МСК-16

Зона № 1

Обозначение характерных точек контура	Содержатся в Едином государственном реестре недвижимости			Определены в ходе выполнения комплексных кадастровых работ			Метод опреде ления коор динат	Формулы, примененные для расчета средней квадратической погрешности определения координат характерных точек (Mt), м, с подставленными в такие формулы значениями и итоговые (вычисленные) значения Mt, м
	Координаты, м		Ради ус, м	Координаты, м		Ради ус, м		
	X	Y	R	X	Y	R		
1	2	3	4	5	6	7	8	9
n13820	-	-	-	491253.78	1308326.0 1	-	Метод спутниковых геодезически х измерений (определени й)	$Mt = \sqrt{(m_0^2 + m_1^2)}$
n13830	-	-	-	491252.28	1308329.3 6	-	Метод спутниковых геодезически х измерений (определени й)	$Mt = \sqrt{(m_0^2 + m_1^2)}$
n13840	-	-	-	491247.93	1308327.5 1	-	Метод спутниковых геодезически х измерений (определени й)	$Mt = \sqrt{(m_0^2 + m_1^2)}$
n13850	-	-	-	491249.48	1308324.0 6	-	Метод спутниковых геодезически х измерений (определени й)	$Mt = \sqrt{(m_0^2 + m_1^2)}$
n13820	-	-	-	491253.78	1308326.0 1	-	Метод спутниковых геодезически х измерений (определени й)	$Mt = \sqrt{(m_0^2 + m_1^2)}$

**2. Сведения о характеристиках объекта недвижимости
с кадастровым номером : 16:16:213101:1478 :**

№ п/п	Наименование характеристики	Значение характеристики
1	2	3
1.	Вид объекта недвижимости	здание
2.	Ранее присвоенный государственный учетный номер (инвентарный) здания, сооружения, объекта незавершенного строительства	-
3.	Кадастровый номер земельного участка (земельных участков), в границах которого (которых) расположены здание, сооружение, объект незавершенного строительства	16:16:213101:14

2. Сведения о характеристиках объекта недвижимости с кадастровым номером : 16:16:213101:1478 :

№ п/п	Наименование характеристики	Значение характеристики
1	2	3
4.	Уникальный учетный номер кадастрового квартала, в границах которого расположены здание, сооружение, объект незавершенного строительства	16:16:213101
5.	Адрес здания, сооружения, объекта незавершенного строительства	-
5.1.	Сведения о местоположении здания, сооружения, объекта незавершенного строительства (при отсутствии адреса) в структурированном в соответствии с федеральной информационной адресной системой виде	Российская Федерация, Республика Татарстан (Татарстан), район Высокогорский, сельское поселение Дачное, садовое некоммерческое товарищество Крутушка-1
5.2.	Дополнительные сведения о местоположении	-
6.	Иные сведения	-

3. Пояснения к сведениям об объекте недвижимости с кадастровым номером 16:16:213101:1478 :

1.	-
----	---

Описание местоположения зданий, сооружений, объектов незавершенного строительства на земельном участке

**1. Сведения о характерных точках контура объекта недвижимости
с кадастровым номером : 16:16:213101:1479 :**

Система координат МСК-16

Зона № 1

Обозначение характерных точек контура	Содержатся в Едином государственном реестре недвижимости			Определены в ходе выполнения комплексных кадастровых работ			Метод опреде ления коор динат	Формулы, примененные для расчета средней квадратической погрешности определения координат характерных точек (Mt), м, с подставленными в такие формулы значениями и итоговые (вычисленные) значения Mt, м
	Координаты, м		Ради ус, м	Координаты, м		Ради ус, м		
	X	Y	R	X	Y	R		
1	2	3	4	5	6	7	8	9
n13860	-	-	-	490943.55	1307941.7 9	-	Метод спутниковых геодезически х измерений (определени й)	$Mt = \sqrt{(m_0^2 + m_1^2)}$
n13870	-	-	-	490941.55	1307945.6 4	-	Метод спутниковых геодезически х измерений (определени й)	$Mt = \sqrt{(m_0^2 + m_1^2)}$
n13880	-	-	-	490937.10	1307943.2 9	-	Метод спутниковых геодезически х измерений (определени й)	$Mt = \sqrt{(m_0^2 + m_1^2)}$
n13890	-	-	-	490939.05	1307939.3 9	-	Метод спутниковых геодезически х измерений (определени й)	$Mt = \sqrt{(m_0^2 + m_1^2)}$
n13860	-	-	-	490943.55	1307941.7 9	-	Метод спутниковых геодезически х измерений (определени й)	$Mt = \sqrt{(m_0^2 + m_1^2)}$

**2. Сведения о характеристиках объекта недвижимости
с кадастровым номером : 16:16:213101:1479 :**

№ п/п	Наименование характеристики	Значение характеристики
1	2	3
1.	Вид объекта недвижимости	здание
2.	Ранее присвоенный государственный учетный номер (инвентарный) здания, сооружения, объекта незавершенного строительства	-
3.	Кадастровый номер земельного участка (земельных участков), в границах которого (которых) расположены здание, сооружение, объект незавершенного строительства	16:16:213101:238

2. Сведения о характеристиках объекта недвижимости с кадастровым номером : 16:16:213101:1479 :

№ п/п	Наименование характеристики	Значение характеристики
1	2	3
4.	Уникальный учетный номер кадастрового квартала, в границах которого расположены здание, сооружение, объект незавершенного строительства	16:16:213101
5.	Адрес здания, сооружения, объекта незавершенного строительства	-
5.1.	Сведения о местоположении здания, сооружения, объекта незавершенного строительства (при отсутствии адреса) в структурированном в соответствии с федеральной информационной адресной системой виде	Российская Федерация, Республика Татарстан (Татарстан), район Высокогорский, сельское поселение Дачное, садовое некоммерческое товарищество Крутушка-1
5.2.	Дополнительные сведения о местоположении	-
6.	Иные сведения	-

3. Пояснения к сведениям об объекте недвижимости с кадастровым номером 16:16:213101:1479 :

1.	-
----	---

**Описание местоположения зданий, сооружений,
объектов незавершенного строительства на земельном участке**

**1. Сведения о характерных точках контура объекта недвижимости
с кадастровым номером : 16:16:213101:1480 :**

Система координат МСК-16

Зона № 1

Обозначение характерных точек контура	Содержатся в Едином государственном реестре недвижимости			Определены в ходе выполнения комплексных кадастровых работ			Метод опреде ления коор динат	Формулы, примененные для расчета средней квадратической погрешности определения координат характерных точек (Mt), м, с подставленными в такие формулы значениями и итоговые (вычисленные) значения Mt, м
	Координаты, м		Ради ус, м	Координаты, м		Ради ус, м		
	X	Y	R	X	Y	R		
1	2	3	4	5	6	7	8	9
n13900	-	-	-	490893.03	1308016.2 4	-	Метод спутниковых геодезически х измерений (определени й)	$Mt = \sqrt{(m_0^2 + m_1^2)}$
n13910	-	-	-	490890.78	1308021.2 4	-	Метод спутниковых геодезически х измерений (определени й)	$Mt = \sqrt{(m_0^2 + m_1^2)}$
n13920	-	-	-	490886.53	1308019.3 4	-	Метод спутниковых геодезически х измерений (определени й)	$Mt = \sqrt{(m_0^2 + m_1^2)}$
n13930	-	-	-	490888.68	1308014.3 0	-	Метод спутниковых геодезически х измерений (определени й)	$Mt = \sqrt{(m_0^2 + m_1^2)}$
n13900	-	-	-	490893.03	1308016.2 4	-	Метод спутниковых геодезически х измерений (определени й)	$Mt = \sqrt{(m_0^2 + m_1^2)}$

**2. Сведения о характеристиках объекта недвижимости
с кадастровым номером : 16:16:213101:1480 :**

№ п/п	Наименование характеристики	Значение характеристики
1	2	3
1.	Вид объекта недвижимости	здание
2.	Ранее присвоенный государственный учетный номер (инвентарный) здания, сооружения, объекта незавершенного строительства	-
3.	Кадастровый номер земельного участка (земельных участков), в границах которого (которых) расположены здание, сооружение, объект незавершенного строительства	16:16:213101:265

2. Сведения о характеристиках объекта недвижимости с кадастровым номером : 16:16:213101:1480 :

№ п/п	Наименование характеристики	Значение характеристики
1	2	3
4.	Уникальный учетный номер кадастрового квартала, в границах которого расположены здание, сооружение, объект незавершенного строительства	16:16:213101
5.	Адрес здания, сооружения, объекта незавершенного строительства	-
5.1.	Сведения о местоположении здания, сооружения, объекта незавершенного строительства (при отсутствии адреса) в структурированном в соответствии с федеральной информационной адресной системой виде	Российская Федерация, Республика Татарстан (Татарстан), район Высокогорский, сельское поселение Дачное, садовое некоммерческое товарищество Крутушка-1
5.2.	Дополнительные сведения о местоположении	-
6.	Иные сведения	-

3. Пояснения к сведениям об объекте недвижимости с кадастровым номером 16:16:213101:1480 :

1.	-
----	---

**Описание местоположения зданий, сооружений,
объектов незавершенного строительства на земельном участке**

**1. Сведения о характерных точках контура объекта недвижимости
с кадастровым номером : 16:16:213101:1481 :**

Система координат МСК-16

Зона № 1

Обозначение характерных точек контура	Содержатся в Едином государственном реестре недвижимости			Определены в ходе выполнения комплексных кадастровых работ			Метод опреде ления коор динат	Формулы, примененные для расчета средней квадратической погрешности определения координат характерных точек (Mt), м, с подставленными в такие формулы значениями и итоговые (вычисленные) значения Mt, м
	Координаты, м		Ради ус, м	Координаты, м		Ради ус, м		
	X	Y	R	X	Y	R		
1	2	3	4	5	6	7	8	9
н13940	-	-	-	490830.68	1308040.0 4	-	Метод спутниковых геодезически х измерений (определени й)	$Mt = \sqrt{(m_0^2 + m_1^2)}$
н13950	-	-	-	490828.68	1308044.9 4	-	Метод спутниковых геодезически х измерений (определени й)	$Mt = \sqrt{(m_0^2 + m_1^2)}$
н13960	-	-	-	490823.53	1308042.6 4	-	Метод спутниковых геодезически х измерений (определени й)	$Mt = \sqrt{(m_0^2 + m_1^2)}$
н13970	-	-	-	490825.43	1308037.9 0	-	Метод спутниковых геодезически х измерений (определени й)	$Mt = \sqrt{(m_0^2 + m_1^2)}$
н13940	-	-	-	490830.68	1308040.0 4	-	Метод спутниковых геодезически х измерений (определени й)	$Mt = \sqrt{(m_0^2 + m_1^2)}$

**2. Сведения о характеристиках объекта недвижимости
с кадастровым номером : 16:16:213101:1481 :**

№ п/п	Наименование характеристики	Значение характеристики
1	2	3
1.	Вид объекта недвижимости	здание
2.	Ранее присвоенный государственный учетный номер (инвентарный) здания, сооружения, объекта незавершенного строительства	-
3.	Кадастровый номер земельного участка (земельных участков), в границах которого (которых) расположены здание, сооружение, объект незавершенного строительства	16:16:213101:292

2. Сведения о характеристиках объекта недвижимости с кадастровым номером : 16:16:213101:1481 :

№ п/п	Наименование характеристики	Значение характеристики
1	2	3
4.	Уникальный учетный номер кадастрового квартала, в границах которого расположены здание, сооружение, объект незавершенного строительства	16:16:213101
5.	Адрес здания, сооружения, объекта незавершенного строительства	-
5.1.	Сведения о местоположении здания, сооружения, объекта незавершенного строительства (при отсутствии адреса) в структурированном в соответствии с федеральной информационной адресной системой виде	Российская Федерация, Республика Татарстан (Татарстан), район Высокогорский, сельское поселение Дачное, садовое некоммерческое товарищество Крутушка-1
5.2.	Дополнительные сведения о местоположении	-
6.	Иные сведения	-

3. Пояснения к сведениям об объекте недвижимости с кадастровым номером 16:16:213101:1481 :

1.	-
----	---

**Описание местоположения зданий, сооружений,
объектов незавершенного строительства на земельном участке**

**1. Сведения о характерных точках контура объекта недвижимости
с кадастровым номером : 16:16:213101:1482 :**

Система координат МСК-16

Зона № 1

Обозначение характерных точек контура	Содержатся в Едином государственном реестре недвижимости			Определены в ходе выполнения комплексных кадастровых работ			Метод опреде ления коор динат	Формулы, примененные для расчета средней квадратической погрешности определения координат характерных точек (Mt), м, с подставленными в такие формулы значениями и итоговые (вычисленные) значения Mt, м
	Координаты, м		Ради ус, м	Координаты, м		Ради ус, м		
	X	Y	R	X	Y	R		
1	2	3	4	5	6	7	8	9
н1398О	-	-	-	490824.91	1307933.8 7	-	Метод спутниковых геодезически х измерений (определени й)	$Mt = \sqrt{(m_0^2 + m_1^2)}$
н1399О	-	-	-	490823.06	1307937.9 7	-	Метод спутниковых геодезически х измерений (определени й)	$Mt = \sqrt{(m_0^2 + m_1^2)}$
н1400О	-	-	-	490816.26	1307935.1 2	-	Метод спутниковых геодезически х измерений (определени й)	$Mt = \sqrt{(m_0^2 + m_1^2)}$
н1401О	-	-	-	490818.06	1307930.9 7	-	Метод спутниковых геодезически х измерений (определени й)	$Mt = \sqrt{(m_0^2 + m_1^2)}$
н1398О	-	-	-	490824.91	1307933.8 7	-	Метод спутниковых геодезически х измерений (определени й)	$Mt = \sqrt{(m_0^2 + m_1^2)}$

**2. Сведения о характеристиках объекта недвижимости
с кадастровым номером : 16:16:213101:1482 :**

№ п/п	Наименование характеристики	Значение характеристики
1	2	3
1.	Вид объекта недвижимости	здание
2.	Ранее присвоенный государственный учетный номер (инвентарный) здания, сооружения, объекта незавершенного строительства	-
3.	Кадастровый номер земельного участка (земельных участков), в границах которого (которых) расположены здание, сооружение, объект незавершенного строительства	16:16:213101:338

2. Сведения о характеристиках объекта недвижимости с кадастровым номером : 16:16:213101:1482 :

№ п/п	Наименование характеристики	Значение характеристики
1	2	3
4.	Уникальный учетный номер кадастрового квартала, в границах которого расположены здание, сооружение, объект незавершенного строительства	16:16:213101
5.	Адрес здания, сооружения, объекта незавершенного строительства	-
5.1.	Сведения о местоположении здания, сооружения, объекта незавершенного строительства (при отсутствии адреса) в структурированном в соответствии с федеральной информационной адресной системой виде	Российская Федерация, Республика Татарстан (Татарстан), район Высокогорский, сельское поселение Дачное, садовое некоммерческое товарищество Крутушка-1
5.2.	Дополнительные сведения о местоположении	-
6.	Иные сведения	-

3. Пояснения к сведениям об объекте недвижимости с кадастровым номером 16:16:213101:1482 :

1.	-
----	---

**Описание местоположения зданий, сооружений,
объектов незавершенного строительства на земельном участке**

**1. Сведения о характерных точках контура объекта недвижимости
с кадастровым номером : 16:16:213101:1483 :**

Система координат МСК-16

Зона № 1

Обозначение характерных точек контура	Содержатся в Едином государственном реестре недвижимости			Определены в ходе выполнения комплексных кадастровых работ			Метод опреде ления коор динат	Формулы, примененные для расчета средней квадратической погрешности определения координат характерных точек (Mt), м, с подставленными в такие формулы значениями и итоговые (вычисленные) значения Mt, м
	Координаты, м		Ради ус, м	Координаты, м		Ради ус, м		
	X	Y	R	X	Y	R		
1	2	3	4	5	6	7	8	9
н14020	-	-	-	491095.94	1307876.8 3	-	Метод спутниковых геодезически х измерений (определени й)	$Mt = \sqrt{(m_0^2 + m_1^2)}$
н14030	-	-	-	491093.16	1307882.7 5	-	Метод спутниковых геодезически х измерений (определени й)	$Mt = \sqrt{(m_0^2 + m_1^2)}$
н14040	-	-	-	491087.64	1307880.0 5	-	Метод спутниковых геодезически х измерений (определени й)	$Mt = \sqrt{(m_0^2 + m_1^2)}$
н14050	-	-	-	491090.40	1307874.2 9	-	Метод спутниковых геодезически х измерений (определени й)	$Mt = \sqrt{(m_0^2 + m_1^2)}$
н14020	-	-	-	491095.94	1307876.8 3	-	Метод спутниковых геодезически х измерений (определени й)	$Mt = \sqrt{(m_0^2 + m_1^2)}$

**2. Сведения о характеристиках объекта недвижимости
с кадастровым номером : 16:16:213101:1483 :**

№ п/п	Наименование характеристики	Значение характеристики
1	2	3
1.	Вид объекта недвижимости	здание
2.	Ранее присвоенный государственный учетный номер (инвентарный) здания, сооружения, объекта незавершенного строительства	-
3.	Кадастровый номер земельного участка (земельных участков), в границах которого (которых) расположены здание, сооружение, объект незавершенного строительства	16:16:213101:500

2. Сведения о характеристиках объекта недвижимости с кадастровым номером : 16:16:213101:1483 :

№ п/п	Наименование характеристики	Значение характеристики
1	2	3
4.	Уникальный учетный номер кадастрового квартала, в границах которого расположены здание, сооружение, объект незавершенного строительства	16:16:213101
5.	Адрес здания, сооружения, объекта незавершенного строительства	-
5.1.	Сведения о местоположении здания, сооружения, объекта незавершенного строительства (при отсутствии адреса) в структурированном в соответствии с федеральной информационной адресной системой виде	Российская Федерация, Республика Татарстан (Татарстан), район Высокогорский, сельское поселение Дачное, садовое некоммерческое товарищество Крутушка-1
5.2.	Дополнительные сведения о местоположении	-
6.	Иные сведения	-

3. Пояснения к сведениям об объекте недвижимости с кадастровым номером 16:16:213101:1483 :

1.	-
----	---

**Описание местоположения зданий, сооружений,
объектов незавершенного строительства на земельном участке**

**1. Сведения о характерных точках контура объекта недвижимости
с кадастровым номером : 16:16:213101:1485 :**

Система координат МСК-16

Зона № 1

Обозначение характерных точек контура	Содержатся в Едином государственном реестре недвижимости			Определены в ходе выполнения комплексных кадастровых работ			Метод опреде ления коор динат	Формулы, примененные для расчета средней квадратической погрешности определения координат характерных точек (Mt), м, с подставленными в такие формулы значениями и итоговые (вычисленные) значения Mt, м
	Координаты, м		Ради ус, м	Координаты, м		Ради ус, м		
	X	Y	R	X	Y	R		
1	2	3	4	5	6	7	8	9
n1406O	-	-	-	490947.96	1308215.1 2	-	Метод спутниковых геодезически х измерений (определени й)	$Mt = \sqrt{(m_0^2 + m_1^2)}$
n1407O	-	-	-	490945.48	1308220.0 8	-	Метод спутниковых геодезически х измерений (определени й)	$Mt = \sqrt{(m_0^2 + m_1^2)}$
n1408O	-	-	-	490939.66	1308217.4 2	-	Метод спутниковых геодезически х измерений (определени й)	$Mt = \sqrt{(m_0^2 + m_1^2)}$
n1409O	-	-	-	490941.98	1308212.3 8	-	Метод спутниковых геодезически х измерений (определени й)	$Mt = \sqrt{(m_0^2 + m_1^2)}$
n1406O	-	-	-	490947.96	1308215.1 2	-	Метод спутниковых геодезически х измерений (определени й)	$Mt = \sqrt{(m_0^2 + m_1^2)}$

**2. Сведения о характеристиках объекта недвижимости
с кадастровым номером : 16:16:213101:1485 :**

№ п/п	Наименование характеристики	Значение характеристики
1	2	3
1.	Вид объекта недвижимости	здание
2.	Ранее присвоенный государственный учетный номер (инвентарный) здания, сооружения, объекта незавершенного строительства	-
3.	Кадастровый номер земельного участка (земельных участков), в границах которого (которых) расположены здание, сооружение, объект незавершенного строительства	16:16:213101:1037

2. Сведения о характеристиках объекта недвижимости с кадастровым номером : 16:16:213101:1485 :

№ п/п	Наименование характеристики	Значение характеристики
1	2	3
4.	Уникальный учетный номер кадастрового квартала, в границах которого расположены здание, сооружение, объект незавершенного строительства	16:16:213101
5.	Адрес здания, сооружения, объекта незавершенного строительства	-
5.1.	Сведения о местоположении здания, сооружения, объекта незавершенного строительства (при отсутствии адреса) в структурированном в соответствии с федеральной информационной адресной системой виде	Российская Федерация, Республика Татарстан (Татарстан), район Высокогорский, сельское поселение Дачное, садовое некоммерческое товарищество Крутушка-1
5.2.	Дополнительные сведения о местоположении	-
6.	Иные сведения	-

3. Пояснения к сведениям об объекте недвижимости с кадастровым номером 16:16:213101:1485 :

1.	-
----	---

--

Описание местоположения зданий, сооружений, объектов незавершенного строительства на земельном участке

**1. Сведения о характерных точках контура объекта недвижимости
с кадастровым номером : 16:16:213101:1486 :**

Система координат МСК-16

Зона № 1

Обозначение характерных точек контура	Содержатся в Едином государственном реестре недвижимости			Определены в ходе выполнения комплексных кадастровых работ			Метод опреде ления коор динат	Формулы, примененные для расчета средней квадратической погрешности определения координат характерных точек (Mt), м, с подставленными в такие формулы значениями и итоговые (вычисленные) значения Mt, м
	Координаты, м		Ради ус, м	Координаты, м		Ради ус, м		
	X	Y	R	X	Y	R		
1	2	3	4	5	6	7	8	9
n14100	-	-	-	491245.68	1308261.2 6	-	Метод спутниковых геодезически х измерений (определени й)	$Mt = \sqrt{(m_0^2 + m_1^2)}$
n14110	-	-	-	491243.38	1308267.0 6	-	Метод спутниковых геодезически х измерений (определени й)	$Mt = \sqrt{(m_0^2 + m_1^2)}$
n14120	-	-	-	491234.58	1308263.7 6	-	Метод спутниковых геодезически х измерений (определени й)	$Mt = \sqrt{(m_0^2 + m_1^2)}$
n14130	-	-	-	491236.68	1308258.0 6	-	Метод спутниковых геодезически х измерений (определени й)	$Mt = \sqrt{(m_0^2 + m_1^2)}$
n14100	-	-	-	491245.68	1308261.2 6	-	Метод спутниковых геодезически х измерений (определени й)	$Mt = \sqrt{(m_0^2 + m_1^2)}$

**2. Сведения о характеристиках объекта недвижимости
с кадастровым номером : 16:16:213101:1486 :**

№ п/п	Наименование характеристики	Значение характеристики
1	2	3
1.	Вид объекта недвижимости	здание
2.	Ранее присвоенный государственный учетный номер (инвентарный) здания, сооружения, объекта незавершенного строительства	-
3.	Кадастровый номер земельного участка (земельных участков), в границах которого (которых) расположены здание, сооружение, объект незавершенного строительства	16:16:213101:22

2. Сведения о характеристиках объекта недвижимости с кадастровым номером : 16:16:213101:1486 :

№ п/п	Наименование характеристики	Значение характеристики
1	2	3
4.	Уникальный учетный номер кадастрового квартала, в границах которого расположены здание, сооружение, объект незавершенного строительства	16:16:213101
5.	Адрес здания, сооружения, объекта незавершенного строительства	-
5.1.	Сведения о местоположении здания, сооружения, объекта незавершенного строительства (при отсутствии адреса) в структурированном в соответствии с федеральной информационной адресной системой виде	Российская Федерация, Республика Татарстан (Татарстан), район Высокогорский, сельское поселение Дачное, садовое некоммерческое товарищество Крутушка-1
5.2.	Дополнительные сведения о местоположении	-
6.	Иные сведения	-

3. Пояснения к сведениям об объекте недвижимости с кадастровым номером 16:16:213101:1486 :

1.	-

**Описание местоположения зданий, сооружений,
объектов незавершенного строительства на земельном участке**

**1. Сведения о характерных точках контура объекта недвижимости
с кадастровым номером : 16:16:213101:1487 :**

Система координат МСК-16

Зона № 1

Обозначение характерных точек контура	Содержатся в Едином государственном реестре недвижимости			Определены в ходе выполнения комплексных кадастровых работ			Метод опреде ления коор динат	Формулы, примененные для расчета средней квадратической погрешности определения координат характерных точек (Mt), м, с подставленными в такие формулы значениями и итоговые (вычисленные) значения Mt, м
	Координаты, м		Ради ус, м	Координаты, м		Ради ус, м		
	X	Y	R	X	Y	R		
1	2	3	4	5	6	7	8	9
n14140	-	-	-	491312.87	1308261.3 1	-	Метод спутниковых геодезически х измерений (определени й)	$Mt = \sqrt{(m_0^2 + m_1^2)}$
n14150	-	-	-	491310.77	1308266.7 6	-	Метод спутниковых геодезически х измерений (определени й)	$Mt = \sqrt{(m_0^2 + m_1^2)}$
n14160	-	-	-	491301.82	1308263.5 1	-	Метод спутниковых геодезически х измерений (определени й)	$Mt = \sqrt{(m_0^2 + m_1^2)}$
n14170	-	-	-	491303.87	1308258.1 1	-	Метод спутниковых геодезически х измерений (определени й)	$Mt = \sqrt{(m_0^2 + m_1^2)}$
n14140	-	-	-	491312.87	1308261.3 1	-	Метод спутниковых геодезически х измерений (определени й)	$Mt = \sqrt{(m_0^2 + m_1^2)}$

**2. Сведения о характеристиках объекта недвижимости
с кадастровым номером : 16:16:213101:1487 :**

№ п/п	Наименование характеристики	Значение характеристики
1	2	3
1.	Вид объекта недвижимости	здание
2.	Ранее присвоенный государственный учетный номер (инвентарный) здания, сооружения, объекта незавершенного строительства	-
3.	Кадастровый номер земельного участка (земельных участков), в границах которого (которых) расположены здание, сооружение, объект незавершенного строительства	16:16:213101:3

2. Сведения о характеристиках объекта недвижимости с кадастровым номером : 16:16:213101:1487 :

№ п/п	Наименование характеристики	Значение характеристики
1	2	3
4.	Уникальный учетный номер кадастрового квартала, в границах которого расположены здание, сооружение, объект незавершенного строительства	16:16:213101
5.	Адрес здания, сооружения, объекта незавершенного строительства	-
5.1.	Сведения о местоположении здания, сооружения, объекта незавершенного строительства (при отсутствии адреса) в структурированном в соответствии с федеральной информационной адресной системой виде	Российская Федерация, Республика Татарстан (Татарстан), район Высокогорский, сельское поселение Дачное, садовое некоммерческое товарищество Крутушка-1
5.2.	Дополнительные сведения о местоположении	-
6.	Иные сведения	-

3. Пояснения к сведениям об объекте недвижимости с кадастровым номером 16:16:213101:1487 :

1.	-
----	---

**Описание местоположения зданий, сооружений,
объектов незавершенного строительства на земельном участке**

**1. Сведения о характерных точках контура объекта недвижимости
с кадастровым номером : 16:16:213101:1488 :**

Система координат МСК-16

Зона № 1

Обозначение характерных точек контура	Содержатся в Едином государственном реестре недвижимости			Определены в ходе выполнения комплексных кадастровых работ			Метод опреде ления коор динат	Формулы, примененные для расчета средней квадратической погрешности определения координат характерных точек (Mt), м, с подставленными в такие формулы значениями и итоговые (вычисленные) значения Mt, м
	Координаты, м		Ради ус, м	Координаты, м		Ради ус, м		
	X	Y	R	X	Y	R		
1	2	3	4	5	6	7	8	9
н14180	-	-	-	491014.04	1307906.3 7	-	Метод спутниковых геодезически х измерений (определени й)	$Mt = \sqrt{(m_0^2 + m_1^2)}$
н14190	-	-	-	491011.89	1307911.5 2	-	Метод спутниковых геодезически х измерений (определени й)	$Mt = \sqrt{(m_0^2 + m_1^2)}$
н14200	-	-	-	491006.94	1307909.4 2	-	Метод спутниковых геодезически х измерений (определени й)	$Mt = \sqrt{(m_0^2 + m_1^2)}$
н14210	-	-	-	491008.79	1307904.3 7	-	Метод спутниковых геодезически х измерений (определени й)	$Mt = \sqrt{(m_0^2 + m_1^2)}$
н14180	-	-	-	491014.04	1307906.3 7	-	Метод спутниковых геодезически х измерений (определени й)	$Mt = \sqrt{(m_0^2 + m_1^2)}$

**2. Сведения о характеристиках объекта недвижимости
с кадастровым номером : 16:16:213101:1488 :**

№ п/п	Наименование характеристики	Значение характеристики
1	2	3
1.	Вид объекта недвижимости	здание
2.	Ранее присвоенный государственный учетный номер (инвентарный) здания, сооружения, объекта незавершенного строительства	-
3.	Кадастровый номер земельного участка (земельных участков), в границах которого (которых) расположены здание, сооружение, объект незавершенного строительства	16:16:213101:211

2. Сведения о характеристиках объекта недвижимости с кадастровым номером : 16:16:213101:1488 :

№ п/п	Наименование характеристики	Значение характеристики
1	2	3
4.	Уникальный учетный номер кадастрового квартала, в границах которого расположены здание, сооружение, объект незавершенного строительства	16:16:213101
5.	Адрес здания, сооружения, объекта незавершенного строительства	-
5.1.	Сведения о местоположении здания, сооружения, объекта незавершенного строительства (при отсутствии адреса) в структурированном в соответствии с федеральной информационной адресной системой виде	Российская Федерация, Республика Татарстан (Татарстан), район Высокогорский, сельское поселение Дачное, садовое некоммерческое товарищество Крутушка-1
5.2.	Дополнительные сведения о местоположении	-
6.	Иные сведения	-

3. Пояснения к сведениям об объекте недвижимости с кадастровым номером 16:16:213101:1488 :

1.	-

**Описание местоположения зданий, сооружений,
объектов незавершенного строительства на земельном участке**

**1. Сведения о характерных точках контура объекта недвижимости
с кадастровым номером : 16:16:213101:1491 :**

Система координат МСК-16

Зона № 1

Обозначение характерных точек контура	Содержатся в Едином государственном реестре недвижимости			Определены в ходе выполнения комплексных кадастровых работ			Метод опреде ления коор динат	Формулы, примененные для расчета средней квадратической погрешности определения координат характерных точек (Mt), м, с подставленными в такие формулы значениями и итоговые (вычисленные) значения Mt, м
	Координаты, м		Ради ус, м	Координаты, м		Ради ус, м		
	X	Y	R	X	Y	R		
1	2	3	4	5	6	7	8	9
n14220	-	-	-	490957.66	1307742.2 2	-	Метод спутниковых геодезически х измерений (определени й)	$Mt = \sqrt{(m_0^2 + m_1^2)}$
n14230	-	-	-	490957.34	1307747.8 8	-	Метод спутниковых геодезически х измерений (определени й)	$Mt = \sqrt{(m_0^2 + m_1^2)}$
n14240	-	-	-	490949.43	1307747.3 3	-	Метод спутниковых геодезически х измерений (определени й)	$Mt = \sqrt{(m_0^2 + m_1^2)}$
n14250	-	-	-	490949.89	1307741.7 2	-	Метод спутниковых геодезически х измерений (определени й)	$Mt = \sqrt{(m_0^2 + m_1^2)}$
n14220	-	-	-	490957.66	1307742.2 2	-	Метод спутниковых геодезически х измерений (определени й)	$Mt = \sqrt{(m_0^2 + m_1^2)}$

**2. Сведения о характеристиках объекта недвижимости
с кадастровым номером : 16:16:213101:1491 :**

№ п/п	Наименование характеристики	Значение характеристики
1	2	3
1.	Вид объекта недвижимости	здание
2.	Ранее присвоенный государственный учетный номер (инвентарный) здания, сооружения, объекта незавершенного строительства	-
3.	Кадастровый номер земельного участка (земельных участков), в границах которого (которых) расположены здание, сооружение, объект незавершенного строительства	16:16:213101:1009

2. Сведения о характеристиках объекта недвижимости с кадастровым номером : 16:16:213101:1491 :

№ п/п	Наименование характеристики	Значение характеристики
1	2	3
4.	Уникальный учетный номер кадастрового квартала, в границах которого расположены здание, сооружение, объект незавершенного строительства	16:16:213101
5.	Адрес здания, сооружения, объекта незавершенного строительства	-
5.1.	Сведения о местоположении здания, сооружения, объекта незавершенного строительства (при отсутствии адреса) в структурированном в соответствии с федеральной информационной адресной системой виде	Российская Федерация, Республика Татарстан (Татарстан), район Высокогорский, сельское поселение Дачное, садовое некоммерческое товарищество Крутушка-1
5.2.	Дополнительные сведения о местоположении	-
6.	Иные сведения	-

3. Пояснения к сведениям об объекте недвижимости с кадастровым номером 16:16:213101:1491 :

1.	-
----	---

--	--

**Описание местоположения зданий, сооружений,
объектов незавершенного строительства на земельном участке**

**1. Сведения о характерных точках контура объекта недвижимости
с кадастровым номером : 16:16:213101:1493 :**

Система координат МСК-16

Зона № 1

Обозначение характерных точек контура	Содержатся в Едином государственном реестре недвижимости			Определены в ходе выполнения комплексных кадастровых работ			Метод опреде ления коор динат	Формулы, примененные для расчета средней квадратической погрешности определения координат характерных точек (Mt), м, с подставленными в такие формулы значениями и итоговые (вычисленные) значения Mt, м
	Координаты, м		Ради ус, м	Координаты, м		Ради ус, м		
	X	Y	R	X	Y	R		
1	2	3	4	5	6	7	8	9
n14260	-	-	-	490708.09	1308239.0 9	-	Метод спутниковых геодезически х измерений (определени й)	$Mt = \sqrt{(m_0^2 + m_1^2)}$
n14270	-	-	-	490705.29	1308245.4 9	-	Метод спутниковых геодезически х измерений (определени й)	$Mt = \sqrt{(m_0^2 + m_1^2)}$
n14280	-	-	-	490695.69	1308241.5 4	-	Метод спутниковых геодезически х измерений (определени й)	$Mt = \sqrt{(m_0^2 + m_1^2)}$
n14290	-	-	-	490698.59	1308234.9 9	-	Метод спутниковых геодезически х измерений (определени й)	$Mt = \sqrt{(m_0^2 + m_1^2)}$
n14260	-	-	-	490708.09	1308239.0 9	-	Метод спутниковых геодезически х измерений (определени й)	$Mt = \sqrt{(m_0^2 + m_1^2)}$

**2. Сведения о характеристиках объекта недвижимости
с кадастровым номером : 16:16:213101:1493 :**

№ п/п	Наименование характеристики	Значение характеристики
1	2	3
1.	Вид объекта недвижимости	здание
2.	Ранее присвоенный государственный учетный номер (инвентарный) здания, сооружения, объекта незавершенного строительства	-
3.	Кадастровый номер земельного участка (земельных участков), в границах которого (которых) расположены здание, сооружение, объект незавершенного строительства	16:16:000000:9380

2. Сведения о характеристиках объекта недвижимости с кадастровым номером : 16:16:213101:1493 :

№ п/п	Наименование характеристики	Значение характеристики
1	2	3
4.	Уникальный учетный номер кадастрового квартала, в границах которого расположены здание, сооружение, объект незавершенного строительства	16:16:213101
5.	Адрес здания, сооружения, объекта незавершенного строительства	-
5.1.	Сведения о местоположении здания, сооружения, объекта незавершенного строительства (при отсутствии адреса) в структурированном в соответствии с федеральной информационной адресной системой виде	Российская Федерация, Республика Татарстан (Татарстан), район Высокогорский, сельское поселение Дачное, садовое некоммерческое товарищество Крутушка-1
5.2.	Дополнительные сведения о местоположении	-
6.	Иные сведения	-

3. Пояснения к сведениям об объекте недвижимости с кадастровым номером 16:16:213101:1493 :

1.	-
----	---

**Описание местоположения зданий, сооружений,
объектов незавершенного строительства на земельном участке**

**1. Сведения о характерных точках контура объекта недвижимости
с кадастровым номером : 16:16:213101:1495 :**

Система координат МСК-16

Зона № 1

Обозначение характерных точек контура	Содержатся в Едином государственном реестре недвижимости			Определены в ходе выполнения комплексных кадастровых работ			Метод опреде ления коор динат	Формулы, примененные для расчета средней квадратической погрешности определения координат характерных точек (Mt), м, с подставленными в такие формулы значениями и итоговые (вычисленные) значения Mt, м
	Координаты, м		Ради ус, м	Координаты, м		Ради ус, м		
	X	Y	R	X	Y	R		
1	2	3	4	5	6	7	8	9
n14300	-	-	-	490674.43	1308224.7 6	-	Метод спутниковых геодезически х измерений (определени й)	$Mt = \sqrt{(m_0^2 + m_1^2)}$
n14310	-	-	-	490672.98	1308228.1 6	-	Метод спутниковых геодезически х измерений (определени й)	$Mt = \sqrt{(m_0^2 + m_1^2)}$
n14320	-	-	-	490668.68	1308226.3 6	-	Метод спутниковых геодезически х измерений (определени й)	$Mt = \sqrt{(m_0^2 + m_1^2)}$
n14330	-	-	-	490670.03	1308222.8 1	-	Метод спутниковых геодезически х измерений (определени й)	$Mt = \sqrt{(m_0^2 + m_1^2)}$
n14300	-	-	-	490674.43	1308224.7 6	-	Метод спутниковых геодезически х измерений (определени й)	$Mt = \sqrt{(m_0^2 + m_1^2)}$

**2. Сведения о характеристиках объекта недвижимости
с кадастровым номером : 16:16:213101:1495 :**

№ п/п	Наименование характеристики	Значение характеристики
1	2	3
1.	Вид объекта недвижимости	здание
2.	Ранее присвоенный государственный учетный номер (инвентарный) здания, сооружения, объекта незавершенного строительства	-
3.	Кадастровый номер земельного участка (земельных участков), в границах которого (которых) расположены здание, сооружение, объект незавершенного строительства	16:16:213101:354

2. Сведения о характеристиках объекта недвижимости с кадастровым номером : 16:16:213101:1495 :

№ п/п	Наименование характеристики	Значение характеристики
1	2	3
4.	Уникальный учетный номер кадастрового квартала, в границах которого расположены здание, сооружение, объект незавершенного строительства	16:16:213101
5.	Адрес здания, сооружения, объекта незавершенного строительства	-
5.1.	Сведения о местоположении здания, сооружения, объекта незавершенного строительства (при отсутствии адреса) в структурированном в соответствии с федеральной информационной адресной системой виде	Российская Федерация, Республика Татарстан (Татарстан), район Высокогорский, сельское поселение Дачное, садовое некоммерческое товарищество Крутушка-1
5.2.	Дополнительные сведения о местоположении	-
6.	Иные сведения	-

3. Пояснения к сведениям об объекте недвижимости с кадастровым номером 16:16:213101:1495 :

1.	-
----	---

**Описание местоположения зданий, сооружений,
объектов незавершенного строительства на земельном участке**

**1. Сведения о характерных точках контура объекта недвижимости
с кадастровым номером : 16:16:213101:1496 :**

Система координат МСК-16

Зона № 1

Обозначение характерных точек контура	Содержатся в Едином государственном реестре недвижимости			Определены в ходе выполнения комплексных кадастровых работ			Метод опреде ления коор динат	Формулы, примененные для расчета средней квадратической погрешности определения координат характерных точек (Mt), м, с подставленными в такие формулы значениями и итоговые (вычисленные) значения Mt, м
	Координаты, м		Ради ус, м	Координаты, м		Ради ус, м		
	X	Y	R	X	Y	R		
1	2	3	4	5	6	7	8	9
n14340	-	-	-	490985.68	1307806.8 0	-	Метод спутниковых геодезически х измерений (определени й)	$Mt = \sqrt{(m_0^2 + m_1^2)}$
n14350	-	-	-	490981.98	1307815.1 0	-	Метод спутниковых геодезически х измерений (определени й)	$Mt = \sqrt{(m_0^2 + m_1^2)}$
n14360	-	-	-	490972.28	1307811.0 5	-	Метод спутниковых геодезически х измерений (определени й)	$Mt = \sqrt{(m_0^2 + m_1^2)}$
n14370	-	-	-	490975.98	1307802.6 0	-	Метод спутниковых геодезически х измерений (определени й)	$Mt = \sqrt{(m_0^2 + m_1^2)}$
n14340	-	-	-	490985.68	1307806.8 0	-	Метод спутниковых геодезически х измерений (определени й)	$Mt = \sqrt{(m_0^2 + m_1^2)}$

**2. Сведения о характеристиках объекта недвижимости
с кадастровым номером : 16:16:213101:1496 :**

№ п/п	Наименование характеристики	Значение характеристики
1	2	3
1.	Вид объекта недвижимости	здание
2.	Ранее присвоенный государственный учетный номер (инвентарный) здания, сооружения, объекта незавершенного строительства	-
3.	Кадастровый номер земельного участка (земельных участков), в границах которого (которых) расположены здание, сооружение, объект незавершенного строительства	16:16:213101:254

2. Сведения о характеристиках объекта недвижимости с кадастровым номером : 16:16:213101:1496 :

№ п/п	Наименование характеристики	Значение характеристики
1	2	3
4.	Уникальный учетный номер кадастрового квартала, в границах которого расположены здание, сооружение, объект незавершенного строительства	16:16:213101
5.	Адрес здания, сооружения, объекта незавершенного строительства	-
5.1.	Сведения о местоположении здания, сооружения, объекта незавершенного строительства (при отсутствии адреса) в структурированном в соответствии с федеральной информационной адресной системой виде	Российская Федерация, Республика Татарстан (Татарстан), район Высокогорский, сельское поселение Дачное, садовое некоммерческое товарищество Крутушка-1
5.2.	Дополнительные сведения о местоположении	-
6.	Иные сведения	-

3. Пояснения к сведениям об объекте недвижимости с кадастровым номером 16:16:213101:1496 :

1.	-

**Описание местоположения зданий, сооружений,
объектов незавершенного строительства на земельном участке**

**1. Сведения о характерных точках контура объекта недвижимости
с кадастровым номером : 16:16:213101:1497 :**

Система координат МСК-16

Зона № 1

Обозначение характерных точек контура	Содержатся в Едином государственном реестре недвижимости			Определены в ходе выполнения комплексных кадастровых работ			Метод опреде ления коор динат	Формулы, примененные для расчета средней квадратической погрешности определения координат характерных точек (Mt), м, с подставленными в такие формулы значениями и итоговые (вычисленные) значения Mt, м
	Координаты, м		Ради ус, м	Координаты, м		Ради ус, м		
	X	Y	R	X	Y	R		
1	2	3	4	5	6	7	8	9
n1438O	-	-	-	490819.88	1307785.2 9	-	Метод спутниковых геодезически х измерений (определени й)	$Mt = \sqrt{(m_0^2 + m_1^2)}$
n1439O	-	-	-	490817.40	1307790.5 3	-	Метод спутниковых геодезически х измерений (определени й)	$Mt = \sqrt{(m_0^2 + m_1^2)}$
n1440O	-	-	-	490810.04	1307786.8 7	-	Метод спутниковых геодезически х измерений (определени й)	$Mt = \sqrt{(m_0^2 + m_1^2)}$
n1441O	-	-	-	490812.68	1307781.6 5	-	Метод спутниковых геодезически х измерений (определени й)	$Mt = \sqrt{(m_0^2 + m_1^2)}$
n1438O	-	-	-	490819.88	1307785.2 9	-	Метод спутниковых геодезически х измерений (определени й)	$Mt = \sqrt{(m_0^2 + m_1^2)}$

**2. Сведения о характеристиках объекта недвижимости
с кадастровым номером : 16:16:213101:1497 :**

№ п/п	Наименование характеристики	Значение характеристики
1	2	3
1.	Вид объекта недвижимости	здание
2.	Ранее присвоенный государственный учетный номер (инвентарный) здания, сооружения, объекта незавершенного строительства	-
3.	Кадастровый номер земельного участка (земельных участков), в границах которого (которых) расположены здание, сооружение, объект незавершенного строительства	16:16:213101:378

2. Сведения о характеристиках объекта недвижимости с кадастровым номером : 16:16:213101:1497 :

№ п/п	Наименование характеристики	Значение характеристики
1	2	3
4.	Уникальный учетный номер кадастрового квартала, в границах которого расположены здание, сооружение, объект незавершенного строительства	16:16:213101
5.	Адрес здания, сооружения, объекта незавершенного строительства	-
5.1.	Сведения о местоположении здания, сооружения, объекта незавершенного строительства (при отсутствии адреса) в структурированном в соответствии с федеральной информационной адресной системой виде	Российская Федерация, Республика Татарстан (Татарстан), район Высокогорский, сельское поселение Дачное, садовое некоммерческое товарищество Крутушка-1
5.2.	Дополнительные сведения о местоположении	-
6.	Иные сведения	-

3. Пояснения к сведениям об объекте недвижимости с кадастровым номером 16:16:213101:1497 :

1.	-
----	---

Описание местоположения зданий, сооружений, объектов незавершенного строительства на земельном участке

**1. Сведения о характерных точках контура объекта недвижимости
с кадастровым номером : 16:16:213101:1498 :**

Система координат МСК-16

Зона № 1

Обозначение характерных точек контура	Содержатся в Едином государственном реестре недвижимости			Определены в ходе выполнения комплексных кадастровых работ			Метод опреде ления коор динат	Формулы, примененные для расчета средней квадратической погрешности определения координат характерных точек (Mt), м, с подставленными в такие формулы значениями и итоговые (вычисленные) значения Mt, м
	Координаты, м		Ради ус, м	Координаты, м		Ради ус, м		
	X	Y	R	X	Y	R		
1	2	3	4	5	6	7	8	9
н14420	-	-	-	490670.87	1308024.7 5	-	Метод спутниковых геодезически х измерений (определени й)	$Mt = \sqrt{(m_0^2 + m_1^2)}$
н14430	-	-	-	490669.49	1308027.7 5	-	Метод спутниковых геодезически х измерений (определени й)	$Mt = \sqrt{(m_0^2 + m_1^2)}$
н14440	-	-	-	490670.92	1308028.3 6	-	Метод спутниковых геодезически х измерений (определени й)	$Mt = \sqrt{(m_0^2 + m_1^2)}$
н14450	-	-	-	490669.57	1308030.8 6	-	Метод спутниковых геодезически х измерений (определени й)	$Mt = \sqrt{(m_0^2 + m_1^2)}$
н14460	-	-	-	490668.29	1308030.3 5	-	Метод спутниковых геодезически х измерений (определени й)	$Mt = \sqrt{(m_0^2 + m_1^2)}$
н14470	-	-	-	490667.07	1308033.0 0	-	Метод спутниковых геодезически х измерений (определени й)	$Mt = \sqrt{(m_0^2 + m_1^2)}$
н14480	-	-	-	490661.47	1308030.3 5	-	Метод спутниковых геодезически х измерений (определени й)	$Mt = \sqrt{(m_0^2 + m_1^2)}$
н14490	-	-	-	490662.56	1308028.0 1	-	Метод спутниковых геодезически х измерений (определени й)	$Mt = \sqrt{(m_0^2 + m_1^2)}$

1. Сведения о характерных точках контура объекта недвижимости с кадастровым номером : 16:16:213101:1498 :

Система координат МСК-16

Зона № 1

Обозначение характерных точек контура	Содержатся в Едином государственном реестре недвижимости			Определены в ходе выполнения комплексных кадастровых работ			Метод определения координат	Формулы, примененные для расчета средней квадратической погрешности определения координат характерных точек (Mt), м, с подставленными в такие формулы значениями и итоговые (вычисленные) значения Mt, м
	Координаты, м		Радиус, м	Координаты, м		Радиус, м		
	X	Y	R	X	Y	R		
1	2	3	4	5	6	7	8	9
н14500	-	-	-	490659.77	1308026.91	-	Метод спутниковых геодезических измерений (определений)	$Mt = \sqrt{(m_0^2 + m_1^2)}$
н14510	-	-	-	490661.57	1308023.41	-	Метод спутниковых геодезических измерений (определений)	$Mt = \sqrt{(m_0^2 + m_1^2)}$
н14520	-	-	-	490664.14	1308024.62	-	Метод спутниковых геодезических измерений (определений)	$Mt = \sqrt{(m_0^2 + m_1^2)}$
н14530	-	-	-	490665.32	1308022.10	-	Метод спутниковых геодезических измерений (определений)	$Mt = \sqrt{(m_0^2 + m_1^2)}$
н14420	-	-	-	490670.87	1308024.75	-	Метод спутниковых геодезических измерений (определений)	$Mt = \sqrt{(m_0^2 + m_1^2)}$

2. Сведения о характеристиках объекта недвижимости с кадастровым номером : 16:16:213101:1498 :

№ п/п	Наименование характеристики	Значение характеристики
1	2	3
1.	Вид объекта недвижимости	здание
2.	Ранее присвоенный государственный учетный номер (инвентарный) здания, сооружения, объекта незавершенного строительства	-
3.	Кадастровый номер земельного участка (земельных участков), в границах которого (которых) расположены здание, сооружение, объект незавершенного строительства	16:16:213101:411
4.	Уникальный учетный номер кадастрового квартала, в границах которого расположены здание, сооружение, объект незавершенного строительства	16:16:213101
5.	Адрес здания, сооружения, объекта незавершенного строительства	-

2. Сведения о характеристиках объекта недвижимости с кадастровым номером : 16:16:213101:1498 :

№ п/п	Наименование характеристики	Значение характеристики
1	2	3
5.1.	Сведения о местоположении здания, сооружения, объекта незавершенного строительства (при отсутствии адреса) в структурированном в соответствии с федеральной информационной адресной системой виде	Российская Федерация, Республика Татарстан (Татарстан), район Высокогорский, сельское поселение Дачное, садовое некоммерческое товарищество Крутушка-1
5.2.	Дополнительные сведения о местоположении	-
6.	Иные сведения	-

3. Пояснения к сведениям об объекте недвижимости с кадастровым номером 16:16:213101:1498 :

1.	-

**Описание местоположения зданий, сооружений,
объектов незавершенного строительства на земельном участке**

**1. Сведения о характерных точках контура объекта недвижимости
с кадастровым номером : 16:16:213101:1501 :**

Система координат МСК-16

Зона № 1

Обозначение характерных точек контура	Содержатся в Едином государственном реестре недвижимости			Определены в ходе выполнения комплексных кадастровых работ			Метод опреде ления коор динат	Формулы, примененные для расчета средней квадратической погрешности определения координат характерных точек (Mt), м, с подставленными в такие формулы значениями и итоговые (вычисленные) значения Mt, м
	Координаты, м		Ради ус, м	Координаты, м		Ради ус, м		
	X	Y	R	X	Y	R		
1	2	3	4	5	6	7	8	9
n1454O	-	-	-	490676.49	1308182.2 7	-	Метод спутниковых геодезически х измерений (определени й)	$Mt = \sqrt{(m_0^2 + m_1^2)}$
n1455O	-	-	-	490672.57	1308191.4 1	-	Метод спутниковых геодезически х измерений (определени й)	$Mt = \sqrt{(m_0^2 + m_1^2)}$
n1456O	-	-	-	490663.23	1308187.5 7	-	Метод спутниковых геодезически х измерений (определени й)	$Mt = \sqrt{(m_0^2 + m_1^2)}$
n1457O	-	-	-	490667.03	1308178.4 3	-	Метод спутниковых геодезически х измерений (определени й)	$Mt = \sqrt{(m_0^2 + m_1^2)}$
n1454O	-	-	-	490676.49	1308182.2 7	-	Метод спутниковых геодезически х измерений (определени й)	$Mt = \sqrt{(m_0^2 + m_1^2)}$

**2. Сведения о характеристиках объекта недвижимости
с кадастровым номером : 16:16:213101:1501 :**

№ п/п	Наименование характеристики	Значение характеристики
1	2	3
1.	Вид объекта недвижимости	здание
2.	Ранее присвоенный государственный учетный номер (инвентарный) здания, сооружения, объекта незавершенного строительства	-
3.	Кадастровый номер земельного участка (земельных участков), в границах которого (которых) расположены здание, сооружение, объект незавершенного строительства	16:16:213101:376

2. Сведения о характеристиках объекта недвижимости с кадастровым номером : 16:16:213101:1501 :

№ п/п	Наименование характеристики	Значение характеристики
1	2	3
4.	Уникальный учетный номер кадастрового квартала, в границах которого расположены здание, сооружение, объект незавершенного строительства	16:16:213101
5.	Адрес здания, сооружения, объекта незавершенного строительства	-
5.1.	Сведения о местоположении здания, сооружения, объекта незавершенного строительства (при отсутствии адреса) в структурированном в соответствии с федеральной информационной адресной системой виде	Российская Федерация, Республика Татарстан (Татарстан), район Высокогорский, сельское поселение Дачное, садовое некоммерческое товарищество Крутушка-1
5.2.	Дополнительные сведения о местоположении	-
6.	Иные сведения	-

3. Пояснения к сведениям об объекте недвижимости с кадастровым номером 16:16:213101:1501 :

1.	-
----	---

--

**Описание местоположения зданий, сооружений,
объектов незавершенного строительства на земельном участке**

**1. Сведения о характерных точках контура объекта недвижимости
с кадастровым номером : 16:16:213101:1502 :**

Система координат МСК-16

Зона № 1

Обозначение характерных точек контура	Содержатся в Едином государственном реестре недвижимости			Определены в ходе выполнения комплексных кадастровых работ			Метод опреде ления коор динат	Формулы, примененные для расчета средней квадратической погрешности определения координат характерных точек (Mt), м, с подставленными в такие формулы значениями и итоговые (вычисленные) значения Mt, м
	Координаты, м		Ради ус, м	Координаты, м		Ради ус, м		
	X	Y	R	X	Y	R		
1	2	3	4	5	6	7	8	9
н14580	-	-	-	490521.35	1308099.0 3	-	Метод спутниковых геодезически х измерений (определени й)	$Mt = \sqrt{(m_0^2 + m_1^2)}$
н14590	-	-	-	490519.80	1308104.6 8	-	Метод спутниковых геодезически х измерений (определени й)	$Mt = \sqrt{(m_0^2 + m_1^2)}$
н14600	-	-	-	490514.25	1308103.2 3	-	Метод спутниковых геодезически х измерений (определени й)	$Mt = \sqrt{(m_0^2 + m_1^2)}$
н14610	-	-	-	490515.80	1308097.6 3	-	Метод спутниковых геодезически х измерений (определени й)	$Mt = \sqrt{(m_0^2 + m_1^2)}$
н14580	-	-	-	490521.35	1308099.0 3	-	Метод спутниковых геодезически х измерений (определени й)	$Mt = \sqrt{(m_0^2 + m_1^2)}$

**2. Сведения о характеристиках объекта недвижимости
с кадастровым номером : 16:16:213101:1502 :**

№ п/п	Наименование характеристики	Значение характеристики
1	2	3
1.	Вид объекта недвижимости	здание
2.	Ранее присвоенный государственный учетный номер (инвентарный) здания, сооружения, объекта незавершенного строительства	-
3.	Кадастровый номер земельного участка (земельных участков), в границах которого (которых) расположены здание, сооружение, объект незавершенного строительства	16:16:213101:1125

2. Сведения о характеристиках объекта недвижимости с кадастровым номером : 16:16:213101:1502 :

№ п/п	Наименование характеристики	Значение характеристики
1	2	3
4.	Уникальный учетный номер кадастрового квартала, в границах которого расположены здание, сооружение, объект незавершенного строительства	16:16:213101
5.	Адрес здания, сооружения, объекта незавершенного строительства	-
5.1.	Сведения о местоположении здания, сооружения, объекта незавершенного строительства (при отсутствии адреса) в структурированном в соответствии с федеральной информационной адресной системой виде	Российская Федерация, Республика Татарстан (Татарстан), район Высокогорский, сельское поселение Дачное, садовое некоммерческое товарищество Крутушка-1
5.2.	Дополнительные сведения о местоположении	-
6.	Иные сведения	-

3. Пояснения к сведениям об объекте недвижимости с кадастровым номером 16:16:213101:1502 :

1.	-
----	---

**Описание местоположения зданий, сооружений,
объектов незавершенного строительства на земельном участке**

**1. Сведения о характерных точках контура объекта недвижимости
с кадастровым номером : 16:16:213101:1503 :**

Система координат МСК-16

Зона № 1

Обозначение характерных точек контура	Содержатся в Едином государственном реестре недвижимости			Определены в ходе выполнения комплексных кадастровых работ			Метод опреде ления коор динат	Формулы, примененные для расчета средней квадратической погрешности определения координат характерных точек (Mt), м, с подставленными в такие формулы значениями и итоговые (вычисленные) значения Mt, м
	Координаты, м		Ради ус, м	Координаты, м		Ради ус, м		
	X	Y	R	X	Y	R		
1	2	3	4	5	6	7	8	9
н14620	-	-	-	490916.13	1308177.7 0	-	Метод спутниковых геодезически х измерений (определени й)	$Mt = \sqrt{(m_0^2 + m_1^2)}$
н14630	-	-	-	490912.28	1308186.0 5	-	Метод спутниковых геодезически х измерений (определени й)	$Mt = \sqrt{(m_0^2 + m_1^2)}$
н14640	-	-	-	490905.35	1308182.9 0	-	Метод спутниковых геодезически х измерений (определени й)	$Mt = \sqrt{(m_0^2 + m_1^2)}$
н14650	-	-	-	490905.80	1308181.9 0	-	Метод спутниковых геодезически х измерений (определени й)	$Mt = \sqrt{(m_0^2 + m_1^2)}$
н14660	-	-	-	490902.19	1308180.3 2	-	Метод спутниковых геодезически х измерений (определени й)	$Mt = \sqrt{(m_0^2 + m_1^2)}$
н14670	-	-	-	490905.43	1308173.0 5	-	Метод спутниковых геодезически х измерений (определени й)	$Mt = \sqrt{(m_0^2 + m_1^2)}$
н14620	-	-	-	490916.13	1308177.7 0	-	Метод спутниковых геодезически х измерений (определени й)	$Mt = \sqrt{(m_0^2 + m_1^2)}$

2. Сведения о характеристиках объекта недвижимости с кадастровым номером : 16:16:213101:1503 :

№ п/п	Наименование характеристики	Значение характеристики
1	2	3
1.	Вид объекта недвижимости	здание
2.	Ранее присвоенный государственный учетный номер (инвентарный) здания, сооружения, объекта незавершенного строительства	-
3.	Кадастровый номер земельного участка (земельных участков), в границах которого (которых) расположены здание, сооружение, объект незавершенного строительства	16:16:213101:200
4.	Уникальный учетный номер кадастрового квартала, в границах которого расположены здание, сооружение, объект незавершенного строительства	16:16:213101
5.	Адрес здания, сооружения, объекта незавершенного строительства	-
5.1.	Сведения о местоположении здания, сооружения, объекта незавершенного строительства (при отсутствии адреса) в структурированном в соответствии с федеральной информационной адресной системой виде	Российская Федерация, Республика Татарстан (Татарстан), район Высокогорский, сельское поселение Дачное, садовое некоммерческое товарищество Крутушка-1
5.2.	Дополнительные сведения о местоположении	-
6.	Иные сведения	-

3. Пояснения к сведениям об объекте недвижимости с кадастровым номером 16:16:213101:1503 :

1.	-
----	---

**Описание местоположения зданий, сооружений,
объектов незавершенного строительства на земельном участке**

**1. Сведения о характерных точках контура объекта недвижимости
с кадастровым номером : 16:16:213101:1504 :**

Система координат МСК-16

Зона № 1

Обозначение характерных точек контура	Содержатся в Едином государственном реестре недвижимости			Определены в ходе выполнения комплексных кадастровых работ			Метод опреде ления коор динат	Формулы, примененные для расчета средней квадратической погрешности определения координат характерных точек (Mt), м, с подставленными в такие формулы значениями и итоговые (вычисленные) значения Mt, м
	Координаты, м		Ради ус, м	Координаты, м		Ради ус, м		
	X	Y	R	X	Y	R		
1	2	3	4	5	6	7	8	9
n1468O	-	-	-	490647.01	1307930.3 4	-	Метод спутниковых геодезически х измерений (определени й)	$Mt = \sqrt{(m_0^2 + m_1^2)}$
n1469O	-	-	-	490643.41	1307937.7 9	-	Метод спутниковых геодезически х измерений (определени й)	$Mt = \sqrt{(m_0^2 + m_1^2)}$
n1470O	-	-	-	490632.76	1307932.6 9	-	Метод спутниковых геодезически х измерений (определени й)	$Mt = \sqrt{(m_0^2 + m_1^2)}$
n1471O	-	-	-	490636.31	1307925.3 9	-	Метод спутниковых геодезически х измерений (определени й)	$Mt = \sqrt{(m_0^2 + m_1^2)}$
n1468O	-	-	-	490647.01	1307930.3 4	-	Метод спутниковых геодезически х измерений (определени й)	$Mt = \sqrt{(m_0^2 + m_1^2)}$

**2. Сведения о характеристиках объекта недвижимости
с кадастровым номером : 16:16:213101:1504 :**

№ п/п	Наименование характеристики	Значение характеристики
1	2	3
1.	Вид объекта недвижимости	здание
2.	Ранее присвоенный государственный учетный номер (инвентарный) здания, сооружения, объекта незавершенного строительства	-
3.	Кадастровый номер земельного участка (земельных участков), в границах которого (которых) расположены здание, сооружение, объект незавершенного строительства	16:16:213101:1063

2. Сведения о характеристиках объекта недвижимости с кадастровым номером : 16:16:213101:1504 :

№ п/п	Наименование характеристики	Значение характеристики
1	2	3
4.	Уникальный учетный номер кадастрового квартала, в границах которого расположены здание, сооружение, объект незавершенного строительства	16:16:213101
5.	Адрес здания, сооружения, объекта незавершенного строительства	-
5.1.	Сведения о местоположении здания, сооружения, объекта незавершенного строительства (при отсутствии адреса) в структурированном в соответствии с федеральной информационной адресной системой виде	Российская Федерация, Республика Татарстан (Татарстан), район Высокогорский, сельское поселение Дачное, садовое некоммерческое товарищество Крутушка-1
5.2.	Дополнительные сведения о местоположении	-
6.	Иные сведения	-

3. Пояснения к сведениям об объекте недвижимости с кадастровым номером 16:16:213101:1504 :

1.	-
----	---

**Описание местоположения зданий, сооружений,
объектов незавершенного строительства на земельном участке**

**1. Сведения о характерных точках контура объекта недвижимости
с кадастровым номером : 16:16:213101:1511 :**

Система координат МСК-16

Зона № 1

Обозначение характерных точек контура	Содержатся в Едином государственном реестре недвижимости			Определены в ходе выполнения комплексных кадастровых работ			Метод опреде ления коор динат	Формулы, примененные для расчета средней квадратической погрешности определения координат характерных точек (Mt), м, с подставленными в такие формулы значениями и итоговые (вычисленные) значения Mt, м
	Координаты, м		Ради ус, м	Координаты, м		Ради ус, м		
	X	Y	R	X	Y	R		
1	2	3	4	5	6	7	8	9
n14720	-	-	-	490881.31	1307882.9 9	-	Метод спутниковых геодезически х измерений (определени й)	$Mt = \sqrt{(m_0^2 + m_1^2)}$
n14730	-	-	-	490878.95	1307887.7 5	-	Метод спутниковых геодезически х измерений (определени й)	$Mt = \sqrt{(m_0^2 + m_1^2)}$
n14740	-	-	-	490872.78	1307884.7 1	-	Метод спутниковых геодезически х измерений (определени й)	$Mt = \sqrt{(m_0^2 + m_1^2)}$
n14750	-	-	-	490875.07	1307879.9 1	-	Метод спутниковых геодезически х измерений (определени й)	$Mt = \sqrt{(m_0^2 + m_1^2)}$
n14720	-	-	-	490881.31	1307882.9 9	-	Метод спутниковых геодезически х измерений (определени й)	$Mt = \sqrt{(m_0^2 + m_1^2)}$

**2. Сведения о характеристиках объекта недвижимости
с кадастровым номером : 16:16:213101:1511 :**

№ п/п	Наименование характеристики	Значение характеристики
1	2	3
1.	Вид объекта недвижимости	здание
2.	Ранее присвоенный государственный учетный номер (инвентарный) здания, сооружения, объекта незавершенного строительства	-
3.	Кадастровый номер земельного участка (земельных участков), в границах которого (которых) расположены здание, сооружение, объект незавершенного строительства	16:16:213101:1905

2. Сведения о характеристиках объекта недвижимости с кадастровым номером : 16:16:213101:1511 :

№ п/п	Наименование характеристики	Значение характеристики
1	2	3
4.	Уникальный учетный номер кадастрового квартала, в границах которого расположены здание, сооружение, объект незавершенного строительства	16:16:213101
5.	Адрес здания, сооружения, объекта незавершенного строительства	-
5.1.	Сведения о местоположении здания, сооружения, объекта незавершенного строительства (при отсутствии адреса) в структурированном в соответствии с федеральной информационной адресной системой виде	Российская Федерация, Республика Татарстан (Татарстан), район Высокогорский, сельское поселение Дачное, садовое некоммерческое товарищество Крутушка-1
5.2.	Дополнительные сведения о местоположении	-
6.	Иные сведения	-

3. Пояснения к сведениям об объекте недвижимости с кадастровым номером 16:16:213101:1511 :

1.	-
----	---

**Описание местоположения зданий, сооружений,
объектов незавершенного строительства на земельном участке**

**1. Сведения о характерных точках контура объекта недвижимости
с кадастровым номером : 16:16:213101:1512 :**

Система координат МСК-16

Зона № 1

Обозначение характерных точек контура	Содержатся в Едином государственном реестре недвижимости			Определены в ходе выполнения комплексных кадастровых работ			Метод опреде ления коор динат	Формулы, примененные для расчета средней квадратической погрешности определения координат характерных точек (Mt), м, с подставленными в такие формулы значениями и итоговые (вычисленные) значения Mt, м
	Координаты, м		Ради ус, м	Координаты, м		Ради ус, м		
	X	Y	R	X	Y	R		
1	2	3	4	5	6	7	8	9
н1476О	-	-	-	490968.16	1307693.0 1	-	Метод спутниковых геодезически х измерений (определени й)	$Mt = \sqrt{(m_0^2 + m_1^2)}$
н1477О	-	-	-	490967.88	1307696.1 5	-	Метод спутниковых геодезически х измерений (определени й)	$Mt = \sqrt{(m_0^2 + m_1^2)}$
н1478О	-	-	-	490963.75	1307695.8 7	-	Метод спутниковых геодезически х измерений (определени й)	$Mt = \sqrt{(m_0^2 + m_1^2)}$
н1479О	-	-	-	490964.06	1307692.4 8	-	Метод спутниковых геодезически х измерений (определени й)	$Mt = \sqrt{(m_0^2 + m_1^2)}$
н1476О	-	-	-	490968.16	1307693.0 1	-	Метод спутниковых геодезически х измерений (определени й)	$Mt = \sqrt{(m_0^2 + m_1^2)}$

**2. Сведения о характеристиках объекта недвижимости
с кадастровым номером : 16:16:213101:1512 :**

№ п/п	Наименование характеристики	Значение характеристики
1	2	3
1.	Вид объекта недвижимости	здание
2.	Ранее присвоенный государственный учетный номер (инвентарный) здания, сооружения, объекта незавершенного строительства	-
3.	Кадастровый номер земельного участка (земельных участков), в границах которого (которых) расположены здание, сооружение, объект незавершенного строительства	16:16:213101:1132

2. Сведения о характеристиках объекта недвижимости с кадастровым номером : 16:16:213101:1512 :

№ п/п	Наименование характеристики	Значение характеристики
1	2	3
4.	Уникальный учетный номер кадастрового квартала, в границах которого расположены здание, сооружение, объект незавершенного строительства	16:16:213101
5.	Адрес здания, сооружения, объекта незавершенного строительства	-
5.1.	Сведения о местоположении здания, сооружения, объекта незавершенного строительства (при отсутствии адреса) в структурированном в соответствии с федеральной информационной адресной системой виде	Российская Федерация, Республика Татарстан (Татарстан), район Высокогорский, сельское поселение Дачное, садовое некоммерческое товарищество Крутушка-1
5.2.	Дополнительные сведения о местоположении	-
6.	Иные сведения	-

3. Пояснения к сведениям об объекте недвижимости с кадастровым номером 16:16:213101:1512 :

1.	-
----	---

**Описание местоположения зданий, сооружений,
объектов незавершенного строительства на земельном участке**

**1. Сведения о характерных точках контура объекта недвижимости
с кадастровым номером : 16:16:213101:1513 :**

Система координат МСК-16

Зона № 1

Обозначение характерных точек контура	Содержатся в Едином государственном реестре недвижимости			Определены в ходе выполнения комплексных кадастровых работ			Метод опреде ления коор динат	Формулы, примененные для расчета средней квадратической погрешности определения координат характерных точек (Mt), м, с подставленными в такие формулы значениями и итоговые (вычисленные) значения Mt, м
	Координаты, м		Ради ус, м	Координаты, м		Ради ус, м		
	X	Y	R	X	Y	R		
1	2	3	4	5	6	7	8	9
н14800	-	-	-	490838.06	1307727.3 8	-	Метод спутниковых геодезически х измерений (определени й)	$Mt = \sqrt{(m_0^2 + m_1^2)}$
н14810	-	-	-	490838.38	1307737.6 7	-	Метод спутниковых геодезически х измерений (определени й)	$Mt = \sqrt{(m_0^2 + m_1^2)}$
н14820	-	-	-	490826.86	1307737.8 1	-	Метод спутниковых геодезически х измерений (определени й)	$Mt = \sqrt{(m_0^2 + m_1^2)}$
н14830	-	-	-	490826.71	1307727.4 8	-	Метод спутниковых геодезически х измерений (определени й)	$Mt = \sqrt{(m_0^2 + m_1^2)}$
н14800	-	-	-	490838.06	1307727.3 8	-	Метод спутниковых геодезически х измерений (определени й)	$Mt = \sqrt{(m_0^2 + m_1^2)}$

**2. Сведения о характеристиках объекта недвижимости
с кадастровым номером : 16:16:213101:1513 :**

№ п/п	Наименование характеристики	Значение характеристики
1	2	3
1.	Вид объекта недвижимости	здание
2.	Ранее присвоенный государственный учетный номер (инвентарный) здания, сооружения, объекта незавершенного строительства	-
3.	Кадастровый номер земельного участка (земельных участков), в границах которого (которых) расположены здание, сооружение, объект незавершенного строительства	16:16:213101:1079

2. Сведения о характеристиках объекта недвижимости с кадастровым номером : 16:16:213101:1513 :

№ п/п	Наименование характеристики	Значение характеристики
1	2	3
4.	Уникальный учетный номер кадастрового квартала, в границах которого расположены здание, сооружение, объект незавершенного строительства	16:16:213101
5.	Адрес здания, сооружения, объекта незавершенного строительства	-
5.1.	Сведения о местоположении здания, сооружения, объекта незавершенного строительства (при отсутствии адреса) в структурированном в соответствии с федеральной информационной адресной системой виде	Российская Федерация, Республика Татарстан (Татарстан), район Высокогорский, сельское поселение Дачное, садовое некоммерческое товарищество Крутушка-1
5.2.	Дополнительные сведения о местоположении	-
6.	Иные сведения	-

3. Пояснения к сведениям об объекте недвижимости с кадастровым номером 16:16:213101:1513 :

1.	-

**Описание местоположения зданий, сооружений,
объектов незавершенного строительства на земельном участке**

**1. Сведения о характерных точках контура объекта недвижимости
с кадастровым номером : 16:16:213101:1514 :**

Система координат МСК-16

Зона № 1

Обозначение характерных точек контура	Содержатся в Едином государственном реестре недвижимости			Определены в ходе выполнения комплексных кадастровых работ			Метод опреде ления коор динат	Формулы, примененные для расчета средней квадратической погрешности определения координат характерных точек (Mt), м, с подставленными в такие формулы значениями и итоговые (вычисленные) значения Mt, м
	Координаты, м		Ради ус, м	Координаты, м		Ради ус, м		
	X	Y	R	X	Y	R		
1	2	3	4	5	6	7	8	9
н14840	-	-	-	490935.98	1308080.9 8	-	Метод спутниковых геодезически х измерений (определени й)	$Mt = \sqrt{(m_0^2 + m_1^2)}$
н14850	-	-	-	490933.83	1308085.9 3	-	Метод спутниковых геодезически х измерений (определени й)	$Mt = \sqrt{(m_0^2 + m_1^2)}$
н14860	-	-	-	490929.08	1308083.9 8	-	Метод спутниковых геодезически х измерений (определени й)	$Mt = \sqrt{(m_0^2 + m_1^2)}$
н14870	-	-	-	490931.08	1308078.9 8	-	Метод спутниковых геодезически х измерений (определени й)	$Mt = \sqrt{(m_0^2 + m_1^2)}$
н14840	-	-	-	490935.98	1308080.9 8	-	Метод спутниковых геодезически х измерений (определени й)	$Mt = \sqrt{(m_0^2 + m_1^2)}$

**2. Сведения о характеристиках объекта недвижимости
с кадастровым номером : 16:16:213101:1514 :**

№ п/п	Наименование характеристики	Значение характеристики
1	2	3
1.	Вид объекта недвижимости	здание
2.	Ранее присвоенный государственный учетный номер (инвентарный) здания, сооружения, объекта незавершенного строительства	-
3.	Кадастровый номер земельного участка (земельных участков), в границах которого (которых) расположены здание, сооружение, объект незавершенного строительства	16:16:213101:220

2. Сведения о характеристиках объекта недвижимости с кадастровым номером : 16:16:213101:1514 :

№ п/п	Наименование характеристики	Значение характеристики
1	2	3
4.	Уникальный учетный номер кадастрового квартала, в границах которого расположены здание, сооружение, объект незавершенного строительства	16:16:213101
5.	Адрес здания, сооружения, объекта незавершенного строительства	-
5.1.	Сведения о местоположении здания, сооружения, объекта незавершенного строительства (при отсутствии адреса) в структурированном в соответствии с федеральной информационной адресной системой виде	Российская Федерация, Республика Татарстан (Татарстан), район Высокогорский, сельское поселение Дачное, садовое некоммерческое товарищество Крутушка-1
5.2.	Дополнительные сведения о местоположении	-
6.	Иные сведения	-

3. Пояснения к сведениям об объекте недвижимости с кадастровым номером 16:16:213101:1514 :

1.	-
----	---

Описание местоположения зданий, сооружений, объектов незавершенного строительства на земельном участке

**1. Сведения о характерных точках контура объекта недвижимости
с кадастровым номером : 16:16:213101:1515 :**

Система координат МСК-16

Зона № 1

Обозначение характерных точек контура	Содержатся в Едином государственном реестре недвижимости			Определены в ходе выполнения комплексных кадастровых работ			Метод опреде ления коор динат	Формулы, примененные для расчета средней квадратической погрешности определения координат характерных точек (Mt), м, с подставленными в такие формулы значениями и итоговые (вычисленные) значения Mt, м
	Координаты, м		Ради ус, м	Координаты, м		Ради ус, м		
	X	Y	R	X	Y	R		
1	2	3	4	5	6	7	8	9
н14880	-	-	-	490868.35	1307909.2 7	-	Метод спутниковых геодезически х измерений (определени й)	$Mt = \sqrt{(m_0^2 + m_1^2)}$
н14890	-	-	-	490866.11	1307914.5 9	-	Метод спутниковых геодезически х измерений (определени й)	$Mt = \sqrt{(m_0^2 + m_1^2)}$
н14900	-	-	-	490857.97	1307911.2 3	-	Метод спутниковых геодезически х измерений (определени й)	$Mt = \sqrt{(m_0^2 + m_1^2)}$
н14910	-	-	-	490860.07	1307905.9 7	-	Метод спутниковых геодезически х измерений (определени й)	$Mt = \sqrt{(m_0^2 + m_1^2)}$
н14880	-	-	-	490868.35	1307909.2 7	-	Метод спутниковых геодезически х измерений (определени й)	$Mt = \sqrt{(m_0^2 + m_1^2)}$

**2. Сведения о характеристиках объекта недвижимости
с кадастровым номером : 16:16:213101:1515 :**

№ п/п	Наименование характеристики	Значение характеристики
1	2	3
1.	Вид объекта недвижимости	здание
2.	Ранее присвоенный государственный учетный номер (инвентарный) здания, сооружения, объекта незавершенного строительства	-
3.	Кадастровый номер земельного участка (земельных участков), в границах которого (которых) расположены здание, сооружение, объект незавершенного строительства	16:16:213101:311

2. Сведения о характеристиках объекта недвижимости с кадастровым номером : 16:16:213101:1515 :

№ п/п	Наименование характеристики	Значение характеристики
1	2	3
4.	Уникальный учетный номер кадастрового квартала, в границах которого расположены здание, сооружение, объект незавершенного строительства	16:16:213101
5.	Адрес здания, сооружения, объекта незавершенного строительства	-
5.1.	Сведения о местоположении здания, сооружения, объекта незавершенного строительства (при отсутствии адреса) в структурированном в соответствии с федеральной информационной адресной системой виде	Российская Федерация, Республика Татарстан (Татарстан), район Высокогорский, сельское поселение Дачное, садовое некоммерческое товарищество Крутушка-1
5.2.	Дополнительные сведения о местоположении	-
6.	Иные сведения	-

3. Пояснения к сведениям об объекте недвижимости с кадастровым номером 16:16:213101:1515 :

1.	-
----	---

--	--

**Описание местоположения зданий, сооружений,
объектов незавершенного строительства на земельном участке**

**1. Сведения о характерных точках контура объекта недвижимости
с кадастровым номером : 16:16:213101:1517 :**

Система координат МСК-16

Зона № 1

Обозначение характерных точек контура	Содержатся в Едином государственном реестре недвижимости			Определены в ходе выполнения комплексных кадастровых работ			Метод опреде ления коор динат	Формулы, примененные для расчета средней квадратической погрешности определения координат характерных точек (Mt), м, с подставленными в такие формулы значениями и итоговые (вычисленные) значения Mt, м
	Координаты, м		Ради ус, м	Координаты, м		Ради ус, м		
	X	Y	R	X	Y	R		
1	2	3	4	5	6	7	8	9
n14920	-	-	-	490680.70	1308018.9 9	-	Метод спутниковых геодезически х измерений (определени й)	$Mt = \sqrt{(m_0^2 + m_1^2)}$
n14930	-	-	-	490678.46	1308024.0 9	-	Метод спутниковых геодезически х измерений (определени й)	$Mt = \sqrt{(m_0^2 + m_1^2)}$
n14940	-	-	-	490673.89	1308022.1 5	-	Метод спутниковых геодезически х измерений (определени й)	$Mt = \sqrt{(m_0^2 + m_1^2)}$
n14950	-	-	-	490676.20	1308016.9 4	-	Метод спутниковых геодезически х измерений (определени й)	$Mt = \sqrt{(m_0^2 + m_1^2)}$
n14920	-	-	-	490680.70	1308018.9 9	-	Метод спутниковых геодезически х измерений (определени й)	$Mt = \sqrt{(m_0^2 + m_1^2)}$

**2. Сведения о характеристиках объекта недвижимости
с кадастровым номером : 16:16:213101:1517 :**

№ п/п	Наименование характеристики	Значение характеристики
1	2	3
1.	Вид объекта недвижимости	здание
2.	Ранее присвоенный государственный учетный номер (инвентарный) здания, сооружения, объекта незавершенного строительства	-
3.	Кадастровый номер земельного участка (земельных участков), в границах которого (которых) расположены здание, сооружение, объект незавершенного строительства	16:16:213101:410

2. Сведения о характеристиках объекта недвижимости с кадастровым номером : 16:16:213101:1517 :

№ п/п	Наименование характеристики	Значение характеристики
1	2	3
4.	Уникальный учетный номер кадастрового квартала, в границах которого расположены здание, сооружение, объект незавершенного строительства	16:16:213101
5.	Адрес здания, сооружения, объекта незавершенного строительства	-
5.1.	Сведения о местоположении здания, сооружения, объекта незавершенного строительства (при отсутствии адреса) в структурированном в соответствии с федеральной информационной адресной системой виде	Российская Федерация, Республика Татарстан (Татарстан), район Высокогорский, сельское поселение Дачное, садовое некоммерческое товарищество Крутушка-1
5.2.	Дополнительные сведения о местоположении	-
6.	Иные сведения	-

3. Пояснения к сведениям об объекте недвижимости с кадастровым номером 16:16:213101:1517 :

1.	-
----	---

Описание местоположения зданий, сооружений, объектов незавершенного строительства на земельном участке

**1. Сведения о характерных точках контура объекта недвижимости
с кадастровым номером : 16:16:213101:1518 :**

Система координат МСК-16

Зона № 1

Обозначение характерных точек контура	Содержатся в Едином государственном реестре недвижимости			Определены в ходе выполнения комплексных кадастровых работ			Метод опреде ления коор динат	Формулы, примененные для расчета средней квадратической погрешности определения координат характерных точек (Mt), м, с подставленными в такие формулы значениями и итоговые (вычисленные) значения Mt, м
	Координаты, м		Ради ус, м	Координаты, м		Ради ус, м		
	X	Y	R	X	Y	R		
1	2	3	4	5	6	7	8	9
н1496О	-	-	-	491133.13	1308321.5 9	-	Метод спутниковых геодезически х измерений (определени й)	$Mt = \sqrt{(m_0^2 + m_1^2)}$
н1497О	-	-	-	491131.43	1308325.7 9	-	Метод спутниковых геодезически х измерений (определени й)	$Mt = \sqrt{(m_0^2 + m_1^2)}$
н1498О	-	-	-	491124.93	1308323.1 9	-	Метод спутниковых геодезически х измерений (определени й)	$Mt = \sqrt{(m_0^2 + m_1^2)}$
н1499О	-	-	-	491126.78	1308319.0 9	-	Метод спутниковых геодезически х измерений (определени й)	$Mt = \sqrt{(m_0^2 + m_1^2)}$
н1496О	-	-	-	491133.13	1308321.5 9	-	Метод спутниковых геодезически х измерений (определени й)	$Mt = \sqrt{(m_0^2 + m_1^2)}$

**2. Сведения о характеристиках объекта недвижимости
с кадастровым номером : 16:16:213101:1518 :**

№ п/п	Наименование характеристики	Значение характеристики
1	2	3
1.	Вид объекта недвижимости	здание
2.	Ранее присвоенный государственный учетный номер (инвентарный) здания, сооружения, объекта незавершенного строительства	-
3.	Кадастровый номер земельного участка (земельных участков), в границах которого (которых) расположены здание, сооружение, объект незавершенного строительства	16:16:213101:1046

2. Сведения о характеристиках объекта недвижимости с кадастровым номером : 16:16:213101:1518 :

№ п/п	Наименование характеристики	Значение характеристики
1	2	3
4.	Уникальный учетный номер кадастрового квартала, в границах которого расположены здание, сооружение, объект незавершенного строительства	16:16:213101
5.	Адрес здания, сооружения, объекта незавершенного строительства	-
5.1.	Сведения о местоположении здания, сооружения, объекта незавершенного строительства (при отсутствии адреса) в структурированном в соответствии с федеральной информационной адресной системой виде	Российская Федерация, Республика Татарстан (Татарстан), район Высокогорский, сельское поселение Дачное, садовое некоммерческое товарищество Крутушка-1
5.2.	Дополнительные сведения о местоположении	-
6.	Иные сведения	-

3. Пояснения к сведениям об объекте недвижимости с кадастровым номером 16:16:213101:1518 :

1.	-
----	---

--	--

**Описание местоположения зданий, сооружений,
объектов незавершенного строительства на земельном участке**

**1. Сведения о характерных точках контура объекта недвижимости
с кадастровым номером : 16:16:213101:1530 :**

Система координат МСК-16

Зона № 1

Обозначение характерных точек контура	Содержатся в Едином государственном реестре недвижимости			Определены в ходе выполнения комплексных кадастровых работ			Метод опреде ления коор динат	Формулы, примененные для расчета средней квадратической погрешности определения координат характерных точек (Mt), м, с подставленными в такие формулы значениями и итоговые (вычисленные) значения Mt, м
	Координаты, м		Ради ус, м	Координаты, м		Ради ус, м		
	X	Y	R	X	Y	R		
1	2	3	4	5	6	7	8	9
h1500O	-	-	-	490818.64	1308027.6 5	-	Метод спутниковых геодезически х измерений (определени й)	$Mt = \sqrt{(m_0^2 + m_1^2)}$
h1501O	-	-	-	490815.84	1308033.9 5	-	Метод спутниковых геодезически х измерений (определени й)	$Mt = \sqrt{(m_0^2 + m_1^2)}$
h1502O	-	-	-	490808.49	1308030.6 5	-	Метод спутниковых геодезически х измерений (определени й)	$Mt = \sqrt{(m_0^2 + m_1^2)}$
h1503O	-	-	-	490811.19	1308024.4 0	-	Метод спутниковых геодезически х измерений (определени й)	$Mt = \sqrt{(m_0^2 + m_1^2)}$
h1500O	-	-	-	490818.64	1308027.6 5	-	Метод спутниковых геодезически х измерений (определени й)	$Mt = \sqrt{(m_0^2 + m_1^2)}$

**2. Сведения о характеристиках объекта недвижимости
с кадастровым номером : 16:16:213101:1530 :**

№ п/п	Наименование характеристики	Значение характеристики
1	2	3
1.	Вид объекта недвижимости	здание
2.	Ранее присвоенный государственный учетный номер (инвентарный) здания, сооружения, объекта незавершенного строительства	-
3.	Кадастровый номер земельного участка (земельных участков), в границах которого (которых) расположены здание, сооружение, объект незавершенного строительства	16:16:213101:317

2. Сведения о характеристиках объекта недвижимости с кадастровым номером : 16:16:213101:1530 :

№ п/п	Наименование характеристики	Значение характеристики
1	2	3
4.	Уникальный учетный номер кадастрового квартала, в границах которого расположены здание, сооружение, объект незавершенного строительства	16:16:213101
5.	Адрес здания, сооружения, объекта незавершенного строительства	-
5.1.	Сведения о местоположении здания, сооружения, объекта незавершенного строительства (при отсутствии адреса) в структурированном в соответствии с федеральной информационной адресной системой виде	Российская Федерация, Республика Татарстан (Татарстан), район Высокогорский, сельское поселение Дачное, садовое некоммерческое товарищество Крутушка-1
5.2.	Дополнительные сведения о местоположении	-
6.	Иные сведения	-

3. Пояснения к сведениям об объекте недвижимости с кадастровым номером 16:16:213101:1530 :

1.	-
----	---

**Описание местоположения зданий, сооружений,
объектов незавершенного строительства на земельном участке**

**1. Сведения о характерных точках контура объекта недвижимости
с кадастровым номером : 16:16:213101:1531 :**

Система координат МСК-16

Зона № 1

Обозначение характерных точек контура	Содержатся в Едином государственном реестре недвижимости			Определены в ходе выполнения комплексных кадастровых работ			Метод опреде ления коор динат	Формулы, примененные для расчета средней квадратической погрешности определения координат характерных точек (Mt), м, с подставленными в такие формулы значениями и итоговые (вычисленные) значения Mt, м
	Координаты, м		Ради ус, м	Координаты, м		Ради ус, м		
	X	Y	R	X	Y	R		
1	2	3	4	5	6	7	8	9
н1504О	-	-	-	490860.05	1307817.3 7	-	Метод спутниковых геодезически х измерений (определени й)	$Mt = \sqrt{(m_0^2 + m_1^2)}$
н1505О	-	-	-	490857.27	1307822.9 3	-	Метод спутниковых геодезически х измерений (определени й)	$Mt = \sqrt{(m_0^2 + m_1^2)}$
н1506О	-	-	-	490854.24	1307821.3 5	-	Метод спутниковых геодезически х измерений (определени й)	$Mt = \sqrt{(m_0^2 + m_1^2)}$
н1507О	-	-	-	490853.88	1307822.0 9	-	Метод спутниковых геодезически х измерений (определени й)	$Mt = \sqrt{(m_0^2 + m_1^2)}$
н1508О	-	-	-	490853.11	1307822.3 2	-	Метод спутниковых геодезически х измерений (определени й)	$Mt = \sqrt{(m_0^2 + m_1^2)}$
н1509О	-	-	-	490850.51	1307821.0 9	-	Метод спутниковых геодезически х измерений (определени й)	$Mt = \sqrt{(m_0^2 + m_1^2)}$
н1510О	-	-	-	490850.37	1307820.1 5	-	Метод спутниковых геодезически х измерений (определени й)	$Mt = \sqrt{(m_0^2 + m_1^2)}$
н1511О	-	-	-	490850.75	1307819.5 2	-	Метод спутниковых геодезически х измерений (определени й)	$Mt = \sqrt{(m_0^2 + m_1^2)}$

1. Сведения о характерных точках контура объекта недвижимости с кадастровым номером : 16:16:213101:1531 :

Система координат МСК-16							Зона № 1	
Обозначение характерных точек контура	Содержатся в Едином государственном реестре недвижимости			Определены в ходе выполнения комплексных кадастровых работ			Метод определения координат	Формулы, примененные для расчета средней квадратической погрешности определения координат характерных точек (Mt), м, с подставленными в такие формулы значениями и итоговые (вычисленные) значения Mt, м
	Координаты, м		Радиус, м	Координаты, м		Радиус, м		
	X	Y	R	X	Y	R		
1	2	3	4	5	6	7	8	9
н15120	-	-	-	490850.48	1307819.40	-	Метод спутниковых геодезических измерений (определений)	$Mt = \sqrt{(m_0^2 + m_1^2)}$
н15130	-	-	-	490853.27	1307813.83	-	Метод спутниковых геодезических измерений (определений)	$Mt = \sqrt{(m_0^2 + m_1^2)}$
н15040	-	-	-	490860.05	1307817.37	-	Метод спутниковых геодезических измерений (определений)	$Mt = \sqrt{(m_0^2 + m_1^2)}$

2. Сведения о характеристиках объекта недвижимости с кадастровым номером : 16:16:213101:1531 :

№ п/п	Наименование характеристики	Значение характеристики
1	2	3
1.	Вид объекта недвижимости	здание
2.	Ранее присвоенный государственный учетный номер (инвентарный) здания, сооружения, объекта незавершенного строительства	-
3.	Кадастровый номер земельного участка (земельных участков), в границах которого (которых) расположены здание, сооружение, объект незавершенного строительства	16:16:213101:332
4.	Уникальный учетный номер кадастрового квартала, в границах которого расположены здание, сооружение, объект незавершенного строительства	16:16:213101
5.	Адрес здания, сооружения, объекта незавершенного строительства	-
5.1.	Сведения о местоположении здания, сооружения, объекта незавершенного строительства (при отсутствии адреса) в структурированном в соответствии с федеральной информационной адресной системой виде	Российская Федерация, Республика Татарстан (Татарстан), район Высокогорский, сельское поселение Дачное, садовое некоммерческое товарищество Крутушка-1
5.2.	Дополнительные сведения о местоположении	-
6.	Иные сведения	-

3. Пояснения к сведениям об объекте недвижимости с кадастровым номером 16:16:213101:1531 :

1.	-
----	---

**Описание местоположения зданий, сооружений,
объектов незавершенного строительства на земельном участке**

**1. Сведения о характерных точках контура объекта недвижимости
с кадастровым номером : 16:16:213101:1533 :**

Система координат МСК-16

Зона № 1

Обозначение характерных точек контура	Содержатся в Едином государственном реестре недвижимости			Определены в ходе выполнения комплексных кадастровых работ			Метод опреде ления коор динат	Формулы, примененные для расчета средней квадратической погрешности определения координат характерных точек (Mt), м, с подставленными в такие формулы значениями и итоговые (вычисленные) значения Mt, м
	Координаты, м		Ради ус, м	Координаты, м		Ради ус, м		
	X	Y	R	X	Y	R		
1	2	3	4	5	6	7	8	9
n15140	-	-	-	491247.71	1308174.5 2	-	Метод спутниковых геодезически х измерений (определени й)	$Mt = \sqrt{(m_0^2 + m_1^2)}$
n15150	-	-	-	491245.85	1308178.9 5	-	Метод спутниковых геодезически х измерений (определени й)	$Mt = \sqrt{(m_0^2 + m_1^2)}$
n15160	-	-	-	491243.61	1308178.0 1	-	Метод спутниковых геодезически х измерений (определени й)	$Mt = \sqrt{(m_0^2 + m_1^2)}$
n15170	-	-	-	491245.23	1308173.4 7	-	Метод спутниковых геодезически х измерений (определени й)	$Mt = \sqrt{(m_0^2 + m_1^2)}$
n15140	-	-	-	491247.71	1308174.5 2	-	Метод спутниковых геодезически х измерений (определени й)	$Mt = \sqrt{(m_0^2 + m_1^2)}$

**2. Сведения о характеристиках объекта недвижимости
с кадастровым номером : 16:16:213101:1533 :**

№ п/п	Наименование характеристики	Значение характеристики
1	2	3
1.	Вид объекта недвижимости	здание
2.	Ранее присвоенный государственный учетный номер (инвентарный) здания, сооружения, объекта незавершенного строительства	-
3.	Кадастровый номер земельного участка (земельных участков), в границах которого (которых) расположены здание, сооружение, объект незавершенного строительства	16:16:213101:29

2. Сведения о характеристиках объекта недвижимости с кадастровым номером : 16:16:213101:1533 :

№ п/п	Наименование характеристики	Значение характеристики
1	2	3
4.	Уникальный учетный номер кадастрового квартала, в границах которого расположены здание, сооружение, объект незавершенного строительства	16:16:213101
5.	Адрес здания, сооружения, объекта незавершенного строительства	-
5.1.	Сведения о местоположении здания, сооружения, объекта незавершенного строительства (при отсутствии адреса) в структурированном в соответствии с федеральной информационной адресной системой виде	Российская Федерация, Республика Татарстан (Татарстан), район Высокогорский, сельское поселение Дачное, садовое некоммерческое товарищество Крутушка-1
5.2.	Дополнительные сведения о местоположении	-
6.	Иные сведения	-

3. Пояснения к сведениям об объекте недвижимости с кадастровым номером 16:16:213101:1533 :

1.	-
----	---

**Описание местоположения зданий, сооружений,
объектов незавершенного строительства на земельном участке**

**1. Сведения о характерных точках контура объекта недвижимости
с кадастровым номером : 16:16:213101:1534 :**

Система координат МСК-16

Зона № 1

Обозначение характерных точек контура	Содержатся в Едином государственном реестре недвижимости			Определены в ходе выполнения комплексных кадастровых работ			Метод опреде ления коор динат	Формулы, примененные для расчета средней квадратической погрешности определения координат характерных точек (Mt), м, с подставленными в такие формулы значениями и итоговые (вычисленные) значения Mt, м
	Координаты, м		Ради ус, м	Координаты, м		Ради ус, м		
	X	Y	R	X	Y	R		
1	2	3	4	5	6	7	8	9
n15180	-	-	-	490722.32	1307821.4 6	-	Метод спутниковых геодезически х измерений (определени й)	$Mt = \sqrt{(m_0^2 + m_1^2)}$
n15190	-	-	-	490719.57	1307827.5 2	-	Метод спутниковых геодезически х измерений (определени й)	$Mt = \sqrt{(m_0^2 + m_1^2)}$
n15200	-	-	-	490712.67	1307824.4 8	-	Метод спутниковых геодезически х измерений (определени й)	$Mt = \sqrt{(m_0^2 + m_1^2)}$
n15210	-	-	-	490715.47	1307818.3 0	-	Метод спутниковых геодезически х измерений (определени й)	$Mt = \sqrt{(m_0^2 + m_1^2)}$
n15180	-	-	-	490722.32	1307821.4 6	-	Метод спутниковых геодезически х измерений (определени й)	$Mt = \sqrt{(m_0^2 + m_1^2)}$

**2. Сведения о характеристиках объекта недвижимости
с кадастровым номером : 16:16:213101:1534 :**

№ п/п	Наименование характеристики	Значение характеристики
1	2	3
1.	Вид объекта недвижимости	здание
2.	Ранее присвоенный государственный учетный номер (инвентарный) здания, сооружения, объекта незавершенного строительства	-
3.	Кадастровый номер земельного участка (земельных участков), в границах которого (которых) расположены здание, сооружение, объект незавершенного строительства	16:16:213101:423

2. Сведения о характеристиках объекта недвижимости с кадастровым номером : 16:16:213101:1534 :

№ п/п	Наименование характеристики	Значение характеристики
1	2	3
4.	Уникальный учетный номер кадастрового квартала, в границах которого расположены здание, сооружение, объект незавершенного строительства	16:16:213101
5.	Адрес здания, сооружения, объекта незавершенного строительства	-
5.1.	Сведения о местоположении здания, сооружения, объекта незавершенного строительства (при отсутствии адреса) в структурированном в соответствии с федеральной информационной адресной системой виде	Российская Федерация, Республика Татарстан (Татарстан), район Высокогорский, сельское поселение Дачное, садовое некоммерческое товарищество Крутушка-1
5.2.	Дополнительные сведения о местоположении	-
6.	Иные сведения	-

3. Пояснения к сведениям об объекте недвижимости с кадастровым номером 16:16:213101:1534 :

1.	-
----	---

**Описание местоположения зданий, сооружений,
объектов незавершенного строительства на земельном участке**

**1. Сведения о характерных точках контура объекта недвижимости
с кадастровым номером : 16:16:213101:1535 :**

Система координат МСК-16

Зона № 1

Обозначение характерных точек контура	Содержатся в Едином государственном реестре недвижимости			Определены в ходе выполнения комплексных кадастровых работ			Метод опреде ления коор динат	Формулы, примененные для расчета средней квадратической погрешности определения координат характерных точек (Mt), м, с подставленными в такие формулы значениями и итоговые (вычисленные) значения Mt, м
	Координаты, м		Ради ус, м	Координаты, м		Ради ус, м		
	X	Y	R	X	Y	R		
1	2	3	4	5	6	7	8	9
н15220	-	-	-	491027.74	1307914.1 5	-	Метод спутниковых геодезически х измерений (определени й)	$Mt = \sqrt{(m_0^2 + m_1^2)}$
н15230	-	-	-	491026.44	1307917.1 1	-	Метод спутниковых геодезически х измерений (определени й)	$Mt = \sqrt{(m_0^2 + m_1^2)}$
н15240	-	-	-	491022.30	1307915.3 1	-	Метод спутниковых геодезически х измерений (определени й)	$Mt = \sqrt{(m_0^2 + m_1^2)}$
н15250	-	-	-	491023.70	1307912.3 7	-	Метод спутниковых геодезически х измерений (определени й)	$Mt = \sqrt{(m_0^2 + m_1^2)}$
н15220	-	-	-	491027.74	1307914.1 5	-	Метод спутниковых геодезически х измерений (определени й)	$Mt = \sqrt{(m_0^2 + m_1^2)}$

**2. Сведения о характеристиках объекта недвижимости
с кадастровым номером : 16:16:213101:1535 :**

№ п/п	Наименование характеристики	Значение характеристики
1	2	3
1.	Вид объекта недвижимости	здание
2.	Ранее присвоенный государственный учетный номер (инвентарный) здания, сооружения, объекта незавершенного строительства	-
3.	Кадастровый номер земельного участка (земельных участков), в границах которого (которых) расположены здание, сооружение, объект незавершенного строительства	16:16:213101:186

2. Сведения о характеристиках объекта недвижимости с кадастровым номером : 16:16:213101:1535 :

№ п/п	Наименование характеристики	Значение характеристики
1	2	3
4.	Уникальный учетный номер кадастрового квартала, в границах которого расположены здание, сооружение, объект незавершенного строительства	16:16:213101
5.	Адрес здания, сооружения, объекта незавершенного строительства	-
5.1.	Сведения о местоположении здания, сооружения, объекта незавершенного строительства (при отсутствии адреса) в структурированном в соответствии с федеральной информационной адресной системой виде	Российская Федерация, Республика Татарстан (Татарстан), район Высокогорский, сельское поселение Дачное, садовое некоммерческое товарищество Крутушка-1
5.2.	Дополнительные сведения о местоположении	-
6.	Иные сведения	-

3. Пояснения к сведениям об объекте недвижимости с кадастровым номером 16:16:213101:1535 :

1.	-
----	---

**Описание местоположения зданий, сооружений,
объектов незавершенного строительства на земельном участке**

**1. Сведения о характерных точках контура объекта недвижимости
с кадастровым номером : 16:16:213101:1536 :**

Система координат МСК-16

Зона № 1

Обозначение характерных точек контура	Содержатся в Едином государственном реестре недвижимости			Определены в ходе выполнения комплексных кадастровых работ			Метод опреде ления коор динат	Формулы, примененные для расчета средней квадратической погрешности определения координат характерных точек (Mt), м, с подставленными в такие формулы значениями и итоговые (вычисленные) значения Mt, м
	Координаты, м		Ради ус, м	Координаты, м		Ради ус, м		
	X	Y	R	X	Y	R		
1	2	3	4	5	6	7	8	9
n15260	-	-	-	491230.53	1308215.1 3	-	Метод спутниковых геодезически х измерений (определени й)	$Mt = \sqrt{(m_0^2 + m_1^2)}$
n15270	-	-	-	491228.28	1308220.5 3	-	Метод спутниковых геодезически х измерений (определени й)	$Mt = \sqrt{(m_0^2 + m_1^2)}$
n15280	-	-	-	491223.43	1308218.6 3	-	Метод спутниковых геодезически х измерений (определени й)	$Mt = \sqrt{(m_0^2 + m_1^2)}$
n15290	-	-	-	491225.58	1308213.1 8	-	Метод спутниковых геодезически х измерений (определени й)	$Mt = \sqrt{(m_0^2 + m_1^2)}$
n15260	-	-	-	491230.53	1308215.1 3	-	Метод спутниковых геодезически х измерений (определени й)	$Mt = \sqrt{(m_0^2 + m_1^2)}$

**2. Сведения о характеристиках объекта недвижимости
с кадастровым номером : 16:16:213101:1536 :**

№ п/п	Наименование характеристики	Значение характеристики
1	2	3
1.	Вид объекта недвижимости	здание
2.	Ранее присвоенный государственный учетный номер (инвентарный) здания, сооружения, объекта незавершенного строительства	-
3.	Кадастровый номер земельного участка (земельных участков), в границах которого (которых) расположены здание, сооружение, объект незавершенного строительства	16:16:213101:31

2. Сведения о характеристиках объекта недвижимости с кадастровым номером : 16:16:213101:1536 :

№ п/п	Наименование характеристики	Значение характеристики
1	2	3
4.	Уникальный учетный номер кадастрового квартала, в границах которого расположены здание, сооружение, объект незавершенного строительства	16:16:213101
5.	Адрес здания, сооружения, объекта незавершенного строительства	-
5.1.	Сведения о местоположении здания, сооружения, объекта незавершенного строительства (при отсутствии адреса) в структурированном в соответствии с федеральной информационной адресной системой виде	Российская Федерация, Республика Татарстан (Татарстан), район Высокогорский, сельское поселение Дачное, садовое некоммерческое товарищество Крутушка-1
5.2.	Дополнительные сведения о местоположении	-
6.	Иные сведения	-

3. Пояснения к сведениям об объекте недвижимости с кадастровым номером 16:16:213101:1536 :

1.	-
----	---

--	--

Описание местоположения зданий, сооружений, объектов незавершенного строительства на земельном участке

**1. Сведения о характерных точках контура объекта недвижимости
с кадастровым номером : 16:16:213101:1537 :**

Система координат МСК-16

Зона № 1

Обозначение характерных точек контура	Содержатся в Едином государственном реестре недвижимости			Определены в ходе выполнения комплексных кадастровых работ			Метод опреде ления коор динат	Формулы, примененные для расчета средней квадратической погрешности определения координат характерных точек (Mt), м, с подставленными в такие формулы значениями и итоговые (вычисленные) значения Mt, м
	Координаты, м		Ради ус, м	Координаты, м		Ради ус, м		
	X	Y	R	X	Y	R		
1	2	3	4	5	6	7	8	9
н15300	-	-	-	491274.07	1308272.2 4	-	Метод спутниковых геодезически х измерений (определени й)	$Mt = \sqrt{(m_0^2 + m_1^2)}$
н15310	-	-	-	491273.69	1308273.2 6	-	Метод спутниковых геодезически х измерений (определени й)	$Mt = \sqrt{(m_0^2 + m_1^2)}$
н15320	-	-	-	491277.24	1308274.6 7	-	Метод спутниковых геодезически х измерений (определени й)	$Mt = \sqrt{(m_0^2 + m_1^2)}$
н15330	-	-	-	491273.74	1308283.1 1	-	Метод спутниковых геодезически х измерений (определени й)	$Mt = \sqrt{(m_0^2 + m_1^2)}$
н15340	-	-	-	491270.08	1308281.7 5	-	Метод спутниковых геодезически х измерений (определени й)	$Mt = \sqrt{(m_0^2 + m_1^2)}$
н15350	-	-	-	491269.57	1308282.9 4	-	Метод спутниковых геодезически х измерений (определени й)	$Mt = \sqrt{(m_0^2 + m_1^2)}$
н15360	-	-	-	491260.87	1308279.5 4	-	Метод спутниковых геодезически х измерений (определени й)	$Mt = \sqrt{(m_0^2 + m_1^2)}$
н15370	-	-	-	491265.37	1308268.6 4	-	Метод спутниковых геодезически х измерений (определени й)	$Mt = \sqrt{(m_0^2 + m_1^2)}$

1. Сведения о характерных точках контура объекта недвижимости с кадастровым номером : 16:16:213101:1537 :

Система координат МСК-16

Зона № 1

Обозначение характерных точек контура	Содержатся в Едином государственном реестре недвижимости			Определены в ходе выполнения комплексных кадастровых работ			Метод определения координат	Формулы, примененные для расчета средней квадратической погрешности определения координат характерных точек (Mt), м, с подставленными в такие формулы значениями и итоговые (вычисленные) значения Mt, м
	Координаты, м		Радиус, м	Координаты, м		Радиус, м		
	X	Y	R	X	Y	R		
1	2	3	4	5	6	7	8	9
n15300	-	-	-	491274.07	1308272.24	-	Метод спутниковых геодезических измерений (определенный)	$Mt = \sqrt{(m_0^2 + m_1^2)}$

2. Сведения о характеристиках объекта недвижимости с кадастровым номером : 16:16:213101:1537 :

№ п/п	Наименование характеристики	Значение характеристики
1	2	3
1.	Вид объекта недвижимости	здание
2.	Ранее присвоенный государственный учетный номер (инвентарный) здания, сооружения, объекта незавершенного строительства	-
3.	Кадастровый номер земельного участка (земельных участков), в границах которого (которых) расположены здание, сооружение, объект незавершенного строительства	16:16:213101:11
4.	Уникальный учетный номер кадастрового квартала, в границах которого расположены здание, сооружение, объект незавершенного строительства	16:16:213101
5.	Адрес здания, сооружения, объекта незавершенного строительства	-
5.1.	Сведения о местоположении здания, сооружения, объекта незавершенного строительства (при отсутствии адреса) в структурированном в соответствии с федеральной информационной адресной системой виде	Российская Федерация, Республика Татарстан (Татарстан), район Высокогорский, сельское поселение Дачное, садовое некоммерческое товарищество Крутушка-1
5.2.	Дополнительные сведения о местоположении	-
6.	Иные сведения	-

3. Пояснения к сведениям об объекте недвижимости с кадастровым номером 16:16:213101:1537 :

1.	-
----	---

Описание местоположения зданий, сооружений, объектов незавершенного строительства на земельном участке

**1. Сведения о характерных точках контура объекта недвижимости
с кадастровым номером : 16:16:213101:1538 :**

Система координат МСК-16

Зона № 1

Обозначение характерных точек контура	Содержатся в Едином государственном реестре недвижимости			Определены в ходе выполнения комплексных кадастровых работ			Метод опреде ления коор динат	Формулы, примененные для расчета средней квадратической погрешности определения координат характерных точек (Mt), м, с подставленными в такие формулы значениями и итоговые (вычисленные) значения Mt, м
	Координаты, м		Ради ус, м	Координаты, м		Ради ус, м		
	X	Y	R	X	Y	R		
1	2	3	4	5	6	7	8	9
н1538О	-	-	-	490705.47	1307961.9 0	-	Метод спутниковых геодезически х измерений (определени й)	$Mt = \sqrt{(m_0^2 + m_1^2)}$
н1539О	-	-	-	490700.27	1307972.6 0	-	Метод спутниковых геодезически х измерений (определени й)	$Mt = \sqrt{(m_0^2 + m_1^2)}$
н1540О	-	-	-	490691.97	1307968.4 5	-	Метод спутниковых геодезически х измерений (определени й)	$Mt = \sqrt{(m_0^2 + m_1^2)}$
н1541О	-	-	-	490697.07	1307957.8 0	-	Метод спутниковых геодезически х измерений (определени й)	$Mt = \sqrt{(m_0^2 + m_1^2)}$
н1538О	-	-	-	490705.47	1307961.9 0	-	Метод спутниковых геодезически х измерений (определени й)	$Mt = \sqrt{(m_0^2 + m_1^2)}$

**2. Сведения о характеристиках объекта недвижимости
с кадастровым номером : 16:16:213101:1538 :**

№ п/п	Наименование характеристики	Значение характеристики
1	2	3
1.	Вид объекта недвижимости	здание
2.	Ранее присвоенный государственный учетный номер (инвентарный) здания, сооружения, объекта незавершенного строительства	-
3.	Кадастровый номер земельного участка (земельных участков), в границах которого (которых) расположены здание, сооружение, объект незавершенного строительства	16:16:213101:407

2. Сведения о характеристиках объекта недвижимости с кадастровым номером : 16:16:213101:1538 :

№ п/п	Наименование характеристики	Значение характеристики
1	2	3
4.	Уникальный учетный номер кадастрового квартала, в границах которого расположены здание, сооружение, объект незавершенного строительства	16:16:213101
5.	Адрес здания, сооружения, объекта незавершенного строительства	-
5.1.	Сведения о местоположении здания, сооружения, объекта незавершенного строительства (при отсутствии адреса) в структурированном в соответствии с федеральной информационной адресной системой виде	Российская Федерация, Республика Татарстан (Татарстан), район Высокогорский, сельское поселение Дачное, садовое некоммерческое товарищество Крутушка-1
5.2.	Дополнительные сведения о местоположении	-
6.	Иные сведения	-

3. Пояснения к сведениям об объекте недвижимости с кадастровым номером 16:16:213101:1538 :

1.	-
----	---

--

Описание местоположения зданий, сооружений, объектов незавершенного строительства на земельном участке

**1. Сведения о характерных точках контура объекта недвижимости
с кадастровым номером : 16:16:213101:1540 :**

Система координат МСК-16

Зона № 1

Обозначение характерных точек контура	Содержатся в Едином государственном реестре недвижимости			Определены в ходе выполнения комплексных кадастровых работ			Метод опреде ления коор динат	Формулы, примененные для расчета средней квадратической погрешности определения координат характерных точек (Mt), м, с подставленными в такие формулы значениями и итоговые (вычисленные) значения Mt, м
	Координаты, м		Ради ус, м	Координаты, м		Ради ус, м		
	X	Y	R	X	Y	R		
1	2	3	4	5	6	7	8	9
н15420	-	-	-	491045.91	1307901.1 3	-	Метод спутниковых геодезически х измерений (определени й)	$Mt = \sqrt{(m_0^2 + m_1^2)}$
н15430	-	-	-	491042.11	1307909.5 8	-	Метод спутниковых геодезически х измерений (определени й)	$Mt = \sqrt{(m_0^2 + m_1^2)}$
н15440	-	-	-	491035.21	1307906.8 8	-	Метод спутниковых геодезически х измерений (определени й)	$Mt = \sqrt{(m_0^2 + m_1^2)}$
н15450	-	-	-	491038.91	1307898.1 3	-	Метод спутниковых геодезически х измерений (определени й)	$Mt = \sqrt{(m_0^2 + m_1^2)}$
н15420	-	-	-	491045.91	1307901.1 3	-	Метод спутниковых геодезически х измерений (определени й)	$Mt = \sqrt{(m_0^2 + m_1^2)}$

**2. Сведения о характеристиках объекта недвижимости
с кадастровым номером : 16:16:213101:1540 :**

№ п/п	Наименование характеристики	Значение характеристики
1	2	3
1.	Вид объекта недвижимости	здание
2.	Ранее присвоенный государственный учетный номер (инвентарный) здания, сооружения, объекта незавершенного строительства	-
3.	Кадастровый номер земельного участка (земельных участков), в границах которого (которых) расположены здание, сооружение, объект незавершенного строительства	16:16:213101:1070

2. Сведения о характеристиках объекта недвижимости с кадастровым номером : 16:16:213101:1540 :

№ п/п	Наименование характеристики	Значение характеристики
1	2	3
4.	Уникальный учетный номер кадастрового квартала, в границах которого расположены здание, сооружение, объект незавершенного строительства	16:16:213101
5.	Адрес здания, сооружения, объекта незавершенного строительства	-
5.1.	Сведения о местоположении здания, сооружения, объекта незавершенного строительства (при отсутствии адреса) в структурированном в соответствии с федеральной информационной адресной системой виде	Российская Федерация, Республика Татарстан (Татарстан), район Высокогорский, сельское поселение Дачное, садовое некоммерческое товарищество Крутушка-1
5.2.	Дополнительные сведения о местоположении	-
6.	Иные сведения	-

3. Пояснения к сведениям об объекте недвижимости с кадастровым номером 16:16:213101:1540 :

1.	-
----	---

**Описание местоположения зданий, сооружений,
объектов незавершенного строительства на земельном участке**

**1. Сведения о характерных точках контура объекта недвижимости
с кадастровым номером : 16:16:213101:1541 :**

Система координат МСК-16

Зона № 1

Обозначение характерных точек контура	Содержатся в Едином государственном реестре недвижимости			Определены в ходе выполнения комплексных кадастровых работ			Метод опреде ления коор динат	Формулы, примененные для расчета средней квадратической погрешности определения координат характерных точек (Mt), м, с подставленными в такие формулы значениями и итоговые (вычисленные) значения Mt, м
	Координаты, м		Ради ус, м	Координаты, м		Ради ус, м		
	X	Y	R	X	Y	R		
1	2	3	4	5	6	7	8	9
н15460	-	-	-	490900.01	1307692.7 2	-	Метод спутниковых геодезически х измерений (определени й)	$Mt = \sqrt{(m_0^2 + m_1^2)}$
н15470	-	-	-	490899.56	1307699.6 6	-	Метод спутниковых геодезически х измерений (определени й)	$Mt = \sqrt{(m_0^2 + m_1^2)}$
н15480	-	-	-	490892.12	1307699.1 9	-	Метод спутниковых геодезически х измерений (определени й)	$Mt = \sqrt{(m_0^2 + m_1^2)}$
н15490	-	-	-	490892.52	1307692.2 8	-	Метод спутниковых геодезически х измерений (определени й)	$Mt = \sqrt{(m_0^2 + m_1^2)}$
н15460	-	-	-	490900.01	1307692.7 2	-	Метод спутниковых геодезически х измерений (определени й)	$Mt = \sqrt{(m_0^2 + m_1^2)}$

**2. Сведения о характеристиках объекта недвижимости
с кадастровым номером : 16:16:213101:1541 :**

№ п/п	Наименование характеристики	Значение характеристики
1	2	3
1.	Вид объекта недвижимости	здание
2.	Ранее присвоенный государственный учетный номер (инвентарный) здания, сооружения, объекта незавершенного строительства	-
3.	Кадастровый номер земельного участка (земельных участков), в границах которого (которых) расположены здание, сооружение, объект незавершенного строительства	16:16:213101:1146

2. Сведения о характеристиках объекта недвижимости с кадастровым номером : 16:16:213101:1541 :

№ п/п	Наименование характеристики	Значение характеристики
1	2	3
4.	Уникальный учетный номер кадастрового квартала, в границах которого расположены здание, сооружение, объект незавершенного строительства	16:16:213101
5.	Адрес здания, сооружения, объекта незавершенного строительства	-
5.1.	Сведения о местоположении здания, сооружения, объекта незавершенного строительства (при отсутствии адреса) в структурированном в соответствии с федеральной информационной адресной системой виде	Российская Федерация, Республика Татарстан (Татарстан), район Высокогорский, сельское поселение Дачное, садовое некоммерческое товарищество Крутушка-1
5.2.	Дополнительные сведения о местоположении	-
6.	Иные сведения	-

3. Пояснения к сведениям об объекте недвижимости с кадастровым номером 16:16:213101:1541 :

1.	-
----	---

**Описание местоположения зданий, сооружений,
объектов незавершенного строительства на земельном участке**

**1. Сведения о характерных точках контура объекта недвижимости
с кадастровым номером : 16:16:213101:1542 :**

Система координат МСК-16

Зона № 1

Обозначение характерных точек контура	Содержатся в Едином государственном реестре недвижимости			Определены в ходе выполнения комплексных кадастровых работ			Метод опреде ления коор динат	Формулы, примененные для расчета средней квадратической погрешности определения координат характерных точек (Mt), м, с подставленными в такие формулы значениями и итоговые (вычисленные) значения Mt, м
	Координаты, м		Ради ус, м	Координаты, м		Ради ус, м		
	X	Y	R	X	Y	R		
1	2	3	4	5	6	7	8	9
n15500	-	-	-	491089.75	1307790.9 7	-	Метод спутниковых геодезически х измерений (определени й)	$Mt = \sqrt{(m_0^2 + m_1^2)}$
n15510	-	-	-	491085.60	1307800.3 2	-	Метод спутниковых геодезически х измерений (определени й)	$Mt = \sqrt{(m_0^2 + m_1^2)}$
n15520	-	-	-	491075.90	1307795.9 2	-	Метод спутниковых геодезически х измерений (определени й)	$Mt = \sqrt{(m_0^2 + m_1^2)}$
n15530	-	-	-	491079.95	1307786.5 7	-	Метод спутниковых геодезически х измерений (определени й)	$Mt = \sqrt{(m_0^2 + m_1^2)}$
n15500	-	-	-	491089.75	1307790.9 7	-	Метод спутниковых геодезически х измерений (определени й)	$Mt = \sqrt{(m_0^2 + m_1^2)}$

**2. Сведения о характеристиках объекта недвижимости
с кадастровым номером : 16:16:213101:1542 :**

№ п/п	Наименование характеристики	Значение характеристики
1	2	3
1.	Вид объекта недвижимости	здание
2.	Ранее присвоенный государственный учетный номер (инвентарный) здания, сооружения, объекта незавершенного строительства	-
3.	Кадастровый номер земельного участка (земельных участков), в границах которого (которых) расположены здание, сооружение, объект незавершенного строительства	16:16:213101:1075

2. Сведения о характеристиках объекта недвижимости с кадастровым номером : 16:16:213101:1542 :

№ п/п	Наименование характеристики	Значение характеристики
1	2	3
4.	Уникальный учетный номер кадастрового квартала, в границах которого расположены здание, сооружение, объект незавершенного строительства	16:16:213101
5.	Адрес здания, сооружения, объекта незавершенного строительства	-
5.1.	Сведения о местоположении здания, сооружения, объекта незавершенного строительства (при отсутствии адреса) в структурированном в соответствии с федеральной информационной адресной системой виде	Российская Федерация, Республика Татарстан (Татарстан), район Высокогорский, сельское поселение Дачное, садовое некоммерческое товарищество Крутушка-1
5.2.	Дополнительные сведения о местоположении	-
6.	Иные сведения	-

3. Пояснения к сведениям об объекте недвижимости с кадастровым номером 16:16:213101:1542 :

1.	-
----	---

**Описание местоположения зданий, сооружений,
объектов незавершенного строительства на земельном участке**

**1. Сведения о характерных точках контура объекта недвижимости
с кадастровым номером : 16:16:213101:1543 :**

Система координат МСК-16

Зона № 1

Обозначение характерных точек контура	Содержатся в Едином государственном реестре недвижимости			Определены в ходе выполнения комплексных кадастровых работ			Метод опреде ления коор динат	Формулы, примененные для расчета средней квадратической погрешности определения координат характерных точек (Mt), м, с подставленными в такие формулы значениями и итоговые (вычисленные) значения Mt, м
	Координаты, м		Ради ус, м	Координаты, м		Ради ус, м		
	X	Y	R	X	Y	R		
1	2	3	4	5	6	7	8	9
n15540	-	-	-	490760.75	1308240.6 8	-	Метод спутниковых геодезически х измерений (определени й)	$Mt = \sqrt{(m_0^2 + m_1^2)}$
n15550	-	-	-	490755.73	1308251.8 8	-	Метод спутниковых геодезически х измерений (определени й)	$Mt = \sqrt{(m_0^2 + m_1^2)}$
n15560	-	-	-	490745.98	1308247.4 4	-	Метод спутниковых геодезически х измерений (определени й)	$Mt = \sqrt{(m_0^2 + m_1^2)}$
n15570	-	-	-	490750.88	1308236.2 4	-	Метод спутниковых геодезически х измерений (определени й)	$Mt = \sqrt{(m_0^2 + m_1^2)}$
n15540	-	-	-	490760.75	1308240.6 8	-	Метод спутниковых геодезически х измерений (определени й)	$Mt = \sqrt{(m_0^2 + m_1^2)}$

**2. Сведения о характеристиках объекта недвижимости
с кадастровым номером : 16:16:213101:1543 :**

№ п/п	Наименование характеристики	Значение характеристики
1	2	3
1.	Вид объекта недвижимости	здание
2.	Ранее присвоенный государственный учетный номер (инвентарный) здания, сооружения, объекта незавершенного строительства	-
3.	Кадастровый номер земельного участка (земельных участков), в границах которого (которых) расположены здание, сооружение, объект незавершенного строительства	16:16:213101:303

2. Сведения о характеристиках объекта недвижимости с кадастровым номером : 16:16:213101:1543 :

№ п/п	Наименование характеристики	Значение характеристики
1	2	3
4.	Уникальный учетный номер кадастрового квартала, в границах которого расположены здание, сооружение, объект незавершенного строительства	16:16:213101
5.	Адрес здания, сооружения, объекта незавершенного строительства	-
5.1.	Сведения о местоположении здания, сооружения, объекта незавершенного строительства (при отсутствии адреса) в структурированном в соответствии с федеральной информационной адресной системой виде	Российская Федерация, Республика Татарстан (Татарстан), район Высокогорский, сельское поселение Дачное, садовое некоммерческое товарищество Крутушка-1
5.2.	Дополнительные сведения о местоположении	-
6.	Иные сведения	-

3. Пояснения к сведениям об объекте недвижимости с кадастровым номером 16:16:213101:1543 :

1.	-
----	---

--	--

**Описание местоположения зданий, сооружений,
объектов незавершенного строительства на земельном участке**

**1. Сведения о характерных точках контура объекта недвижимости
с кадастровым номером : 16:16:213101:1544 :**

Система координат МСК-16

Зона № 1

Обозначение характерных точек контура	Содержатся в Едином государственном реестре недвижимости			Определены в ходе выполнения комплексных кадастровых работ			Метод опреде ления коор динат	Формулы, примененные для расчета средней квадратической погрешности определения координат характерных точек (Mt), м, с подставленными в такие формулы значениями и итоговые (вычисленные) значения Mt, м
	Координаты, м		Ради ус, м	Координаты, м		Ради ус, м		
	X	Y	R	X	Y	R		
1	2	3	4	5	6	7	8	9
н15580	-	-	-	491024.47	1308250.9 7	-	Метод спутниковых геодезически х измерений (определени й)	$Mt = \sqrt{(m_0^2 + m_1^2)}$
н15590	-	-	-	491021.59	1308257.6 1	-	Метод спутниковых геодезически х измерений (определени й)	$Mt = \sqrt{(m_0^2 + m_1^2)}$
н15600	-	-	-	491019.96	1308256.9 2	-	Метод спутниковых геодезически х измерений (определени й)	$Mt = \sqrt{(m_0^2 + m_1^2)}$
н15610	-	-	-	491019.45	1308258.1 1	-	Метод спутниковых геодезически х измерений (определени й)	$Mt = \sqrt{(m_0^2 + m_1^2)}$
н15620	-	-	-	491017.51	1308257.3 3	-	Метод спутниковых геодезически х измерений (определени й)	$Mt = \sqrt{(m_0^2 + m_1^2)}$
н15630	-	-	-	491017.99	1308256.0 9	-	Метод спутниковых геодезически х измерений (определени й)	$Mt = \sqrt{(m_0^2 + m_1^2)}$
н15640	-	-	-	491013.87	1308254.3 5	-	Метод спутниковых геодезически х измерений (определени й)	$Mt = \sqrt{(m_0^2 + m_1^2)}$
н15650	-	-	-	491016.59	1308247.6 7	-	Метод спутниковых геодезически х измерений (определени й)	$Mt = \sqrt{(m_0^2 + m_1^2)}$

1. Сведения о характерных точках контура объекта недвижимости с кадастровым номером : 16:16:213101:1544 :

Система координат МСК-16

Зона № 1

Обозначение характерных точек контура	Содержатся в Едином государственном реестре недвижимости			Определены в ходе выполнения комплексных кадастровых работ			Метод определения координат	Формулы, примененные для расчета средней квадратической погрешности определения координат характерных точек (Mt), м, с подставленными в такие формулы значениями и итоговые (вычисленные) значения Mt, м
	Координаты, м		Радиус, м	Координаты, м		Радиус, м		
	X	Y	R	X	Y	R		
1	2	3	4	5	6	7	8	9
n15580	-	-	-	491024.47	1308250.97	-	Метод спутниковых геодезических измерений (определенный)	$Mt = \sqrt{(m_0^2 + m_1^2)}$

2. Сведения о характеристиках объекта недвижимости с кадастровым номером : 16:16:213101:1544 :

№ п/п	Наименование характеристики	Значение характеристики
1	2	3
1.	Вид объекта недвижимости	здание
2.	Ранее присвоенный государственный учетный номер (инвентарный) здания, сооружения, объекта незавершенного строительства	-
3.	Кадастровый номер земельного участка (земельных участков), в границах которого (которых) расположены здание, сооружение, объект незавершенного строительства	16:16:213101:103
4.	Уникальный учетный номер кадастрового квартала, в границах которого расположены здание, сооружение, объект незавершенного строительства	16:16:213101
5.	Адрес здания, сооружения, объекта незавершенного строительства	-
5.1.	Сведения о местоположении здания, сооружения, объекта незавершенного строительства (при отсутствии адреса) в структурированном в соответствии с федеральной информационной адресной системой виде	Российская Федерация, Республика Татарстан (Татарстан), район Высокогорский, сельское поселение Дачное, садовое некоммерческое товарищество Крутушка-1
5.2.	Дополнительные сведения о местоположении	-
6.	Иные сведения	-

3. Пояснения к сведениям об объекте недвижимости с кадастровым номером 16:16:213101:1544 :

1.	-
----	---

**Описание местоположения зданий, сооружений,
объектов незавершенного строительства на земельном участке**

**1. Сведения о характерных точках контура объекта недвижимости
с кадастровым номером : 16:16:213101:1545 :**

Система координат МСК-16

Зона № 1

Обозначение характерных точек контура	Содержатся в Едином государственном реестре недвижимости			Определены в ходе выполнения комплексных кадастровых работ			Метод опреде ления коор динат	Формулы, примененные для расчета средней квадратической погрешности определения координат характерных точек (Mt), м, с подставленными в такие формулы значениями и итоговые (вычисленные) значения Mt, м
	Координаты, м		Ради ус, м	Координаты, м		Ради ус, м		
	X	Y	R	X	Y	R		
1	2	3	4	5	6	7	8	9
n1566O	-	-	-	491029.33	1308249.4 8	-	Метод спутниковых геодезически х измерений (определени й)	$Mt = \sqrt{(m_0^2 + m_1^2)}$
n1567O	-	-	-	491036.75	1308252.4 0	-	Метод спутниковых геодезически х измерений (определени й)	$Mt = \sqrt{(m_0^2 + m_1^2)}$
n1568O	-	-	-	491034.93	1308257.3 8	-	Метод спутниковых геодезически х измерений (определени й)	$Mt = \sqrt{(m_0^2 + m_1^2)}$
n1569O	-	-	-	491027.25	1308254.4 2	-	Метод спутниковых геодезически х измерений (определени й)	$Mt = \sqrt{(m_0^2 + m_1^2)}$
n1566O	-	-	-	491029.33	1308249.4 8	-	Метод спутниковых геодезически х измерений (определени й)	$Mt = \sqrt{(m_0^2 + m_1^2)}$

**2. Сведения о характеристиках объекта недвижимости
с кадастровым номером : 16:16:213101:1545 :**

№ п/п	Наименование характеристики	Значение характеристики
1	2	3
1.	Вид объекта недвижимости	здание
2.	Ранее присвоенный государственный учетный номер (инвентарный) здания, сооружения, объекта незавершенного строительства	-
3.	Кадастровый номер земельного участка (земельных участков), в границах которого (которых) расположены здание, сооружение, объект незавершенного строительства	16:16:213101:103

2. Сведения о характеристиках объекта недвижимости с кадастровым номером : 16:16:213101:1545 :

№ п/п	Наименование характеристики	Значение характеристики
1	2	3
4.	Уникальный учетный номер кадастрового квартала, в границах которого расположены здание, сооружение, объект незавершенного строительства	16:16:213101
5.	Адрес здания, сооружения, объекта незавершенного строительства	-
5.1.	Сведения о местоположении здания, сооружения, объекта незавершенного строительства (при отсутствии адреса) в структурированном в соответствии с федеральной информационной адресной системой виде	Российская Федерация, Республика Татарстан (Татарстан), район Высокогорский, сельское поселение Дачное, садовое некоммерческое товарищество Крутушка-1
5.2.	Дополнительные сведения о местоположении	-
6.	Иные сведения	-

3. Пояснения к сведениям об объекте недвижимости с кадастровым номером 16:16:213101:1545 :

1.	-
----	---

**Описание местоположения зданий, сооружений,
объектов незавершенного строительства на земельном участке**

**1. Сведения о характерных точках контура объекта недвижимости
с кадастровым номером : 16:16:213101:1546 :**

Система координат МСК-16

Зона № 1

Обозначение характерных точек контура	Содержатся в Едином государственном реестре недвижимости			Определены в ходе выполнения комплексных кадастровых работ			Метод опреде ления коор динат	Формулы, примененные для расчета средней квадратической погрешности определения координат характерных точек (Mt), м, с подставленными в такие формулы значениями и итоговые (вычисленные) значения Mt, м
	Координаты, м		Ради ус, м	Координаты, м		Ради ус, м		
	X	Y	R	X	Y	R		
1	2	3	4	5	6	7	8	9
h15700	-	-	-	490858.53	1307694.8 5	-	Метод спутниковых геодезически х измерений (определени й)	$Mt = \sqrt{(m_0^2 + m_1^2)}$
h15710	-	-	-	490858.36	1307703.8 1	-	Метод спутниковых геодезически х измерений (определени й)	$Mt = \sqrt{(m_0^2 + m_1^2)}$
h15720	-	-	-	490848.00	1307703.8 0	-	Метод спутниковых геодезически х измерений (определени й)	$Mt = \sqrt{(m_0^2 + m_1^2)}$
h15730	-	-	-	490848.21	1307694.7 2	-	Метод спутниковых геодезически х измерений (определени й)	$Mt = \sqrt{(m_0^2 + m_1^2)}$
h15700	-	-	-	490858.53	1307694.8 5	-	Метод спутниковых геодезически х измерений (определени й)	$Mt = \sqrt{(m_0^2 + m_1^2)}$

**2. Сведения о характеристиках объекта недвижимости
с кадастровым номером : 16:16:213101:1546 :**

№ п/п	Наименование характеристики	Значение характеристики
1	2	3
1.	Вид объекта недвижимости	здание
2.	Ранее присвоенный государственный учетный номер (инвентарный) здания, сооружения, объекта незавершенного строительства	-
3.	Кадастровый номер земельного участка (земельных участков), в границах которого (которых) расположены здание, сооружение, объект незавершенного строительства	16:16:213101:478

2. Сведения о характеристиках объекта недвижимости с кадастровым номером : 16:16:213101:1546 :

№ п/п	Наименование характеристики	Значение характеристики
1	2	3
4.	Уникальный учетный номер кадастрового квартала, в границах которого расположены здание, сооружение, объект незавершенного строительства	16:16:213101
5.	Адрес здания, сооружения, объекта незавершенного строительства	-
5.1.	Сведения о местоположении здания, сооружения, объекта незавершенного строительства (при отсутствии адреса) в структурированном в соответствии с федеральной информационной адресной системой виде	Российская Федерация, Республика Татарстан (Татарстан), район Высокогорский, сельское поселение Дачное, садовое некоммерческое товарищество Крутушка-1
5.2.	Дополнительные сведения о местоположении	-
6.	Иные сведения	-

3. Пояснения к сведениям об объекте недвижимости с кадастровым номером 16:16:213101:1546 :

1.	-
----	---

--

Описание местоположения зданий, сооружений, объектов незавершенного строительства на земельном участке

**1. Сведения о характерных точках контура объекта недвижимости
с кадастровым номером : 16:16:213101:1547 :**

Система координат МСК-16

Зона № 1

Обозначение характерных точек контура	Содержатся в Едином государственном реестре недвижимости			Определены в ходе выполнения комплексных кадастровых работ			Метод опреде ления коор динат	Формулы, примененные для расчета средней квадратической погрешности определения координат характерных точек (Mt), м, с подставленными в такие формулы значениями и итоговые (вычисленные) значения Mt, м
	Координаты, м		Ради ус, м	Координаты, м		Ради ус, м		
	X	Y	R	X	Y	R		
1	2	3	4	5	6	7	8	9
н15740	-	-	-	490810.94	1308204.0 8	-	Метод спутниковых геодезически х измерений (определени й)	$Mt = \sqrt{(m_0^2 + m_1^2)}$
н15750	-	-	-	490809.78	1308206.3 6	-	Метод спутниковых геодезически х измерений (определени й)	$Mt = \sqrt{(m_0^2 + m_1^2)}$
н15760	-	-	-	490809.63	1308208.4 6	-	Метод спутниковых геодезически х измерений (определени й)	$Mt = \sqrt{(m_0^2 + m_1^2)}$
н15770	-	-	-	490809.08	1308209.6 0	-	Метод спутниковых геодезически х измерений (определени й)	$Mt = \sqrt{(m_0^2 + m_1^2)}$
н15780	-	-	-	490808.23	1308210.1 6	-	Метод спутниковых геодезически х измерений (определени й)	$Mt = \sqrt{(m_0^2 + m_1^2)}$
н15790	-	-	-	490807.38	1308211.8 0	-	Метод спутниковых геодезически х измерений (определени й)	$Mt = \sqrt{(m_0^2 + m_1^2)}$
н15800	-	-	-	490798.43	1308207.8 0	-	Метод спутниковых геодезически х измерений (определени й)	$Mt = \sqrt{(m_0^2 + m_1^2)}$
н15810	-	-	-	490801.93	1308199.9 0	-	Метод спутниковых геодезически х измерений (определени й)	$Mt = \sqrt{(m_0^2 + m_1^2)}$

1. Сведения о характерных точках контура объекта недвижимости с кадастровым номером : 16:16:213101:1547 :

Система координат МСК-16

Зона № 1

Обозначение характерных точек контура	Содержатся в Едином государственном реестре недвижимости			Определены в ходе выполнения комплексных кадастровых работ			Метод определения координат	Формулы, примененные для расчета средней квадратической погрешности определения координат характерных точек (Mt), м, с подставленными в такие формулы значениями и итоговые (вычисленные) значения Mt, м
	Координаты, м		Радиус, м	Координаты, м		Радиус, м		
	X	Y	R	X	Y	R		
1	2	3	4	5	6	7	8	9
н15740	-	-	-	490810.94	1308204.08	-	Метод спутниковых геодезических измерений (определенный)	$Mt = \sqrt{(m_0^2 + m_1^2)}$

2. Сведения о характеристиках объекта недвижимости с кадастровым номером : 16:16:213101:1547 :

№ п/п	Наименование характеристики	Значение характеристики
1	2	3
1.	Вид объекта недвижимости	здание
2.	Ранее присвоенный государственный учетный номер (инвентарный) здания, сооружения, объекта незавершенного строительства	-
3.	Кадастровый номер земельного участка (земельных участков), в границах которого (которых) расположены здание, сооружение, объект незавершенного строительства	16:16:213101:275
4.	Уникальный учетный номер кадастрового квартала, в границах которого расположены здание, сооружение, объект незавершенного строительства	16:16:213101
5.	Адрес здания, сооружения, объекта незавершенного строительства	-
5.1.	Сведения о местоположении здания, сооружения, объекта незавершенного строительства (при отсутствии адреса) в структурированном в соответствии с федеральной информационной адресной системой виде	Российская Федерация, Республика Татарстан (Татарстан), район Высокогорский, сельское поселение Дачное, садовое некоммерческое товарищество Крутушка-1
5.2.	Дополнительные сведения о местоположении	-
6.	Иные сведения	-

3. Пояснения к сведениям об объекте недвижимости с кадастровым номером 16:16:213101:1547 :

1.	-
----	---

**Описание местоположения зданий, сооружений,
объектов незавершенного строительства на земельном участке**

**1. Сведения о характерных точках контура объекта недвижимости
с кадастровым номером : 16:16:213101:1548 :**

Система координат МСК-16

Зона № 1

Обозначение характерных точек контура	Содержатся в Едином государственном реестре недвижимости			Определены в ходе выполнения комплексных кадастровых работ			Метод опреде ления коор динат	Формулы, примененные для расчета средней квадратической погрешности определения координат характерных точек (Mt), м, с подставленными в такие формулы значениями и итоговые (вычисленные) значения Mt, м
	Координаты, м		Ради ус, м	Координаты, м		Ради ус, м		
	X	Y	R	X	Y	R		
1	2	3	4	5	6	7	8	9
н15820	-	-	-	490875.27	1308299.6 0	-	Метод спутниковых геодезически х измерений (определени й)	$Mt = \sqrt{(m_0^2 + m_1^2)}$
н15830	-	-	-	490871.67	1308306.8 0	-	Метод спутниковых геодезически х измерений (определени й)	$Mt = \sqrt{(m_0^2 + m_1^2)}$
н15840	-	-	-	490866.37	1308304.3 0	-	Метод спутниковых геодезически х измерений (определени й)	$Mt = \sqrt{(m_0^2 + m_1^2)}$
н15850	-	-	-	490870.17	1308297.0 0	-	Метод спутниковых геодезически х измерений (определени й)	$Mt = \sqrt{(m_0^2 + m_1^2)}$
н15820	-	-	-	490875.27	1308299.6 0	-	Метод спутниковых геодезически х измерений (определени й)	$Mt = \sqrt{(m_0^2 + m_1^2)}$

**2. Сведения о характеристиках объекта недвижимости
с кадастровым номером : 16:16:213101:1548 :**

№ п/п	Наименование характеристики	Значение характеристики
1	2	3
1.	Вид объекта недвижимости	здание
2.	Ранее присвоенный государственный учетный номер (инвентарный) здания, сооружения, объекта незавершенного строительства	-
3.	Кадастровый номер земельного участка (земельных участков), в границах которого (которых) расположены здание, сооружение, объект незавершенного строительства	16:16:213101:1080

2. Сведения о характеристиках объекта недвижимости с кадастровым номером : 16:16:213101:1548 :

№ п/п	Наименование характеристики	Значение характеристики
1	2	3
4.	Уникальный учетный номер кадастрового квартала, в границах которого расположены здание, сооружение, объект незавершенного строительства	16:16:213101
5.	Адрес здания, сооружения, объекта незавершенного строительства	-
5.1.	Сведения о местоположении здания, сооружения, объекта незавершенного строительства (при отсутствии адреса) в структурированном в соответствии с федеральной информационной адресной системой виде	Российская Федерация, Республика Татарстан (Татарстан), район Высокогорский, сельское поселение Дачное, садовое некоммерческое товарищество Крутушка-1
5.2.	Дополнительные сведения о местоположении	-
6.	Иные сведения	-

3. Пояснения к сведениям об объекте недвижимости с кадастровым номером 16:16:213101:1548 :

1.	-
----	---

**Описание местоположения зданий, сооружений,
объектов незавершенного строительства на земельном участке**

**1. Сведения о характерных точках контура объекта недвижимости
с кадастровым номером : 16:16:213101:1549 :**

Система координат МСК-16

Зона № 1

Обозначение характерных точек контура	Содержатся в Едином государственном реестре недвижимости			Определены в ходе выполнения комплексных кадастровых работ			Метод опреде ления коор динат	Формулы, примененные для расчета средней квадратической погрешности определения координат характерных точек (Mt), м, с подставленными в такие формулы значениями и итоговые (вычисленные) значения Mt, м
	Координаты, м		Ради ус, м	Координаты, м		Ради ус, м		
	X	Y	R	X	Y	R		
1	2	3	4	5	6	7	8	9
h1586O	-	-	-	491123.66	1308295.8 3	-	Метод спутниковых геодезически х измерений (определени й)	$Mt = \sqrt{(m_0^2 + m_1^2)}$
h1587O	-	-	-	491121.16	1308301.7 3	-	Метод спутниковых геодезически х измерений (определени й)	$Mt = \sqrt{(m_0^2 + m_1^2)}$
h1588O	-	-	-	491112.71	1308298.3 8	-	Метод спутниковых геодезически х измерений (определени й)	$Mt = \sqrt{(m_0^2 + m_1^2)}$
h1589O	-	-	-	491115.01	1308292.3 8	-	Метод спутниковых геодезически х измерений (определени й)	$Mt = \sqrt{(m_0^2 + m_1^2)}$
h1586O	-	-	-	491123.66	1308295.8 3	-	Метод спутниковых геодезически х измерений (определени й)	$Mt = \sqrt{(m_0^2 + m_1^2)}$

**2. Сведения о характеристиках объекта недвижимости
с кадастровым номером : 16:16:213101:1549 :**

№ п/п	Наименование характеристики	Значение характеристики
1	2	3
1.	Вид объекта недвижимости	здание
2.	Ранее присвоенный государственный учетный номер (инвентарный) здания, сооружения, объекта незавершенного строительства	-
3.	Кадастровый номер земельного участка (земельных участков), в границах которого (которых) расположены здание, сооружение, объект незавершенного строительства	16:16:213101:60

2. Сведения о характеристиках объекта недвижимости с кадастровым номером : 16:16:213101:1549 :

№ п/п	Наименование характеристики	Значение характеристики
1	2	3
4.	Уникальный учетный номер кадастрового квартала, в границах которого расположены здание, сооружение, объект незавершенного строительства	16:16:213101
5.	Адрес здания, сооружения, объекта незавершенного строительства	-
5.1.	Сведения о местоположении здания, сооружения, объекта незавершенного строительства (при отсутствии адреса) в структурированном в соответствии с федеральной информационной адресной системой виде	Российская Федерация, Республика Татарстан (Татарстан), район Высокогорский, сельское поселение Дачное, садовое некоммерческое товарищество Крутушка-1
5.2.	Дополнительные сведения о местоположении	-
6.	Иные сведения	-

3. Пояснения к сведениям об объекте недвижимости с кадастровым номером 16:16:213101:1549 :

1.	-
----	---

--

**Описание местоположения зданий, сооружений,
объектов незавершенного строительства на земельном участке**

**1. Сведения о характерных точках контура объекта недвижимости
с кадастровым номером : 16:16:213101:1551 :**

Система координат МСК-16

Зона № 1

Обозначение характерных точек контура	Содержатся в Едином государственном реестре недвижимости			Определены в ходе выполнения комплексных кадастровых работ			Метод опреде ления коор динат	Формулы, примененные для расчета средней квадратической погрешности определения координат характерных точек (Mt), м, с подставленными в такие формулы значениями и итоговые (вычисленные) значения Mt, м
	Координаты, м		Ради ус, м	Координаты, м		Ради ус, м		
	X	Y	R	X	Y	R		
1	2	3	4	5	6	7	8	9
н15900	-	-	-	490572.77	1308116.1 6	-	Метод спутниковых геодезически х измерений (определени й)	$Mt = \sqrt{(m_0^2 + m_1^2)}$
н15910	-	-	-	490571.81	1308119.5 3	-	Метод спутниковых геодезически х измерений (определени й)	$Mt = \sqrt{(m_0^2 + m_1^2)}$
н15920	-	-	-	490564.96	1308117.4 8	-	Метод спутниковых геодезически х измерений (определени й)	$Mt = \sqrt{(m_0^2 + m_1^2)}$
н15930	-	-	-	490565.91	1308114.4 3	-	Метод спутниковых геодезически х измерений (определени й)	$Mt = \sqrt{(m_0^2 + m_1^2)}$
н15940	-	-	-	490555.71	1308111.3 8	-	Метод спутниковых геодезически х измерений (определени й)	$Mt = \sqrt{(m_0^2 + m_1^2)}$
н15950	-	-	-	490558.26	1308102.2 8	-	Метод спутниковых геодезически х измерений (определени й)	$Mt = \sqrt{(m_0^2 + m_1^2)}$
н15960	-	-	-	490573.81	1308106.6 3	-	Метод спутниковых геодезически х измерений (определени й)	$Mt = \sqrt{(m_0^2 + m_1^2)}$
н15970	-	-	-	490571.18	1308115.6 7	-	Метод спутниковых геодезически х измерений (определени й)	$Mt = \sqrt{(m_0^2 + m_1^2)}$

1. Сведения о характерных точках контура объекта недвижимости с кадастровым номером : 16:16:213101:1551 :

Система координат МСК-16

Зона № 1

Обозначение характерных точек контура	Содержатся в Едином государственном реестре недвижимости			Определены в ходе выполнения комплексных кадастровых работ			Метод определения координат	Формулы, примененные для расчета средней квадратической погрешности определения координат характерных точек (Mt), м, с подставленными в такие формулы значениями и итоговые (вычисленные) значения Mt, м
	Координаты, м		Радиус, м	Координаты, м		Радиус, м		
	X	Y	R	X	Y	R		
1	2	3	4	5	6	7	8	9
n15900	-	-	-	490572.77	1308116.16	-	Метод спутниковых геодезических измерений (определенный)	$Mt = \sqrt{(m_0^2 + m_1^2)}$

2. Сведения о характеристиках объекта недвижимости с кадастровым номером : 16:16:213101:1551 :

№ п/п	Наименование характеристики	Значение характеристики
1	2	3
1.	Вид объекта недвижимости	здание
2.	Ранее присвоенный государственный учетный номер (инвентарный) здания, сооружения, объекта незавершенного строительства	-
3.	Кадастровый номер земельного участка (земельных участков), в границах которого (которых) расположены здание, сооружение, объект незавершенного строительства	16:16:213101:1920
4.	Уникальный учетный номер кадастрового квартала, в границах которого расположены здание, сооружение, объект незавершенного строительства	16:16:213101
5.	Адрес здания, сооружения, объекта незавершенного строительства	-
5.1.	Сведения о местоположении здания, сооружения, объекта незавершенного строительства (при отсутствии адреса) в структурированном в соответствии с федеральной информационной адресной системой виде	Российская Федерация, Республика Татарстан (Татарстан), район Высокогорский, сельское поселение Дачное, садовое некоммерческое товарищество Крутушка-1
5.2.	Дополнительные сведения о местоположении	-
6.	Иные сведения	-

3. Пояснения к сведениям об объекте недвижимости с кадастровым номером 16:16:213101:1551 :

1.	-
----	---

**Описание местоположения зданий, сооружений,
объектов незавершенного строительства на земельном участке**

**1. Сведения о характерных точках контура объекта недвижимости
с кадастровым номером : 16:16:213101:1555 :**

Система координат МСК-16

Зона № 1

Обозначение характерных точек контура	Содержатся в Едином государственном реестре недвижимости			Определены в ходе выполнения комплексных кадастровых работ			Метод опреде ления коор динат	Формулы, примененные для расчета средней квадратической погрешности определения координат характерных точек (Mt), м, с подставленными в такие формулы значениями и итоговые (вычисленные) значения Mt, м
	Координаты, м		Ради ус, м	Координаты, м		Ради ус, м		
	X	Y	R	X	Y	R		
1	2	3	4	5	6	7	8	9
н1598О	-	-	-	490776.03	1308117.8 3	-	Метод спутниковых геодезически х измерений (определени й)	$Mt = \sqrt{(m_0^2 + m_1^2)}$
н1599О	-	-	-	490772.48	1308125.1 3	-	Метод спутниковых геодезически х измерений (определени й)	$Mt = \sqrt{(m_0^2 + m_1^2)}$
н1600О	-	-	-	490767.73	1308123.0 3	-	Метод спутниковых геодезически х измерений (определени й)	$Mt = \sqrt{(m_0^2 + m_1^2)}$
н1601О	-	-	-	490770.68	1308115.5 3	-	Метод спутниковых геодезически х измерений (определени й)	$Mt = \sqrt{(m_0^2 + m_1^2)}$
н1598О	-	-	-	490776.03	1308117.8 3	-	Метод спутниковых геодезически х измерений (определени й)	$Mt = \sqrt{(m_0^2 + m_1^2)}$

**2. Сведения о характеристиках объекта недвижимости
с кадастровым номером : 16:16:213101:1555 :**

№ п/п	Наименование характеристики	Значение характеристики
1	2	3
1.	Вид объекта недвижимости	здание
2.	Ранее присвоенный государственный учетный номер (инвентарный) здания, сооружения, объекта незавершенного строительства	-
3.	Кадастровый номер земельного участка (земельных участков), в границах которого (которых) расположены здание, сооружение, объект незавершенного строительства	16:16:213101:322

2. Сведения о характеристиках объекта недвижимости с кадастровым номером : 16:16:213101:1555 :

№ п/п	Наименование характеристики	Значение характеристики
1	2	3
4.	Уникальный учетный номер кадастрового квартала, в границах которого расположены здание, сооружение, объект незавершенного строительства	16:16:213101
5.	Адрес здания, сооружения, объекта незавершенного строительства	-
5.1.	Сведения о местоположении здания, сооружения, объекта незавершенного строительства (при отсутствии адреса) в структурированном в соответствии с федеральной информационной адресной системой виде	Российская Федерация, Республика Татарстан (Татарстан), район Высокогорский, сельское поселение Дачное, садовое некоммерческое товарищество Крутушка-1
5.2.	Дополнительные сведения о местоположении	-
6.	Иные сведения	-

3. Пояснения к сведениям об объекте недвижимости с кадастровым номером 16:16:213101:1555 :

1.	-
----	---

--	--

**Описание местоположения зданий, сооружений,
объектов незавершенного строительства на земельном участке**

**1. Сведения о характерных точках контура объекта недвижимости
с кадастровым номером : 16:16:213101:1556 :**

Система координат МСК-16

Зона № 1

Обозначение характерных точек контура	Содержатся в Едином государственном реестре недвижимости			Определены в ходе выполнения комплексных кадастровых работ			Метод опреде ления коор динат	Формулы, примененные для расчета средней квадратической погрешности определения координат характерных точек (Mt), м, с подставленными в такие формулы значениями и итоговые (вычисленные) значения Mt, м
	Координаты, м		Ради ус, м	Координаты, м		Ради ус, м		
	X	Y	R	X	Y	R		
1	2	3	4	5	6	7	8	9
н16020	-	-	-	491260.94	1308290.5 6	-	Метод спутниковых геодезически х измерений (определени й)	$Mt = \sqrt{(m_0^2 + m_1^2)}$
н16030	-	-	-	491259.86	1308294.3 4	-	Метод спутниковых геодезически х измерений (определени й)	$Mt = \sqrt{(m_0^2 + m_1^2)}$
н16040	-	-	-	491256.12	1308293.2 4	-	Метод спутниковых геодезически х измерений (определени й)	$Mt = \sqrt{(m_0^2 + m_1^2)}$
н16050	-	-	-	491257.26	1308289.4 2	-	Метод спутниковых геодезически х измерений (определени й)	$Mt = \sqrt{(m_0^2 + m_1^2)}$
н16020	-	-	-	491260.94	1308290.5 6	-	Метод спутниковых геодезически х измерений (определени й)	$Mt = \sqrt{(m_0^2 + m_1^2)}$

**2. Сведения о характеристиках объекта недвижимости
с кадастровым номером : 16:16:213101:1556 :**

№ п/п	Наименование характеристики	Значение характеристики
1	2	3
1.	Вид объекта недвижимости	здание
2.	Ранее присвоенный государственный учетный номер (инвентарный) здания, сооружения, объекта незавершенного строительства	-
3.	Кадастровый номер земельного участка (земельных участков), в границах которого (которых) расположены здание, сооружение, объект незавершенного строительства	16:16:213101:12

2. Сведения о характеристиках объекта недвижимости с кадастровым номером : 16:16:213101:1556 :

№ п/п	Наименование характеристики	Значение характеристики
1	2	3
4.	Уникальный учетный номер кадастрового квартала, в границах которого расположены здание, сооружение, объект незавершенного строительства	16:16:213101
5.	Адрес здания, сооружения, объекта незавершенного строительства	-
5.1.	Сведения о местоположении здания, сооружения, объекта незавершенного строительства (при отсутствии адреса) в структурированном в соответствии с федеральной информационной адресной системой виде	Российская Федерация, Республика Татарстан (Татарстан), район Высокогорский, сельское поселение Дачное, садовое некоммерческое товарищество Крутушка-1
5.2.	Дополнительные сведения о местоположении	-
6.	Иные сведения	-

3. Пояснения к сведениям об объекте недвижимости с кадастровым номером 16:16:213101:1556 :

1.	-
----	---

**Описание местоположения зданий, сооружений,
объектов незавершенного строительства на земельном участке**

**1. Сведения о характерных точках контура объекта недвижимости
с кадастровым номером : 16:16:213101:1557 :**

Система координат МСК-16

Зона № 1

Обозначение характерных точек контура	Содержатся в Едином государственном реестре недвижимости			Определены в ходе выполнения комплексных кадастровых работ			Метод опреде ления коор динат	Формулы, примененные для расчета средней квадратической погрешности определения координат характерных точек (Mt), м, с подставленными в такие формулы значениями и итоговые (вычисленные) значения Mt, м
	Координаты, м		Ради ус, м	Координаты, м		Ради ус, м		
	X	Y	R	X	Y	R		
1	2	3	4	5	6	7	8	9
h1606O	-	-	-	491040.58	1308283.4 4	-	Метод спутниковых геодезически х измерений (определени й)	$Mt = \sqrt{(m_0^2 + m_1^2)}$
h1607O	-	-	-	491038.54	1308289.0 8	-	Метод спутниковых геодезически х измерений (определени й)	$Mt = \sqrt{(m_0^2 + m_1^2)}$
h1608O	-	-	-	491030.22	1308286.0 2	-	Метод спутниковых геодезически х измерений (определени й)	$Mt = \sqrt{(m_0^2 + m_1^2)}$
h1609O	-	-	-	491032.22	1308280.4 8	-	Метод спутниковых геодезически х измерений (определени й)	$Mt = \sqrt{(m_0^2 + m_1^2)}$
h1606O	-	-	-	491040.58	1308283.4 4	-	Метод спутниковых геодезически х измерений (определени й)	$Mt = \sqrt{(m_0^2 + m_1^2)}$

**2. Сведения о характеристиках объекта недвижимости
с кадастровым номером : 16:16:213101:1557 :**

№ п/п	Наименование характеристики	Значение характеристики
1	2	3
1.	Вид объекта недвижимости	здание
2.	Ранее присвоенный государственный учетный номер (инвентарный) здания, сооружения, объекта незавершенного строительства	-
3.	Кадастровый номер земельного участка (земельных участков), в границах которого (которых) расположены здание, сооружение, объект незавершенного строительства	16:16:213101:1122

2. Сведения о характеристиках объекта недвижимости с кадастровым номером : 16:16:213101:1557 :

№ п/п	Наименование характеристики	Значение характеристики
1	2	3
4.	Уникальный учетный номер кадастрового квартала, в границах которого расположены здание, сооружение, объект незавершенного строительства	16:16:213101
5.	Адрес здания, сооружения, объекта незавершенного строительства	-
5.1.	Сведения о местоположении здания, сооружения, объекта незавершенного строительства (при отсутствии адреса) в структурированном в соответствии с федеральной информационной адресной системой виде	Российская Федерация, Республика Татарстан (Татарстан), район Высокогорский, сельское поселение Дачное, садовое некоммерческое товарищество Крутушка-1
5.2.	Дополнительные сведения о местоположении	-
6.	Иные сведения	-

3. Пояснения к сведениям об объекте недвижимости с кадастровым номером 16:16:213101:1557 :

1.	-
----	---

--

**Описание местоположения зданий, сооружений,
объектов незавершенного строительства на земельном участке**

**1. Сведения о характерных точках контура объекта недвижимости
с кадастровым номером : 16:16:213101:1558 :**

Система координат МСК-16

Зона № 1

Обозначение характерных точек контура	Содержатся в Едином государственном реестре недвижимости			Определены в ходе выполнения комплексных кадастровых работ			Метод опреде ления коор динат	Формулы, примененные для расчета средней квадратической погрешности определения координат характерных точек (Mt), м, с подставленными в такие формулы значениями и итоговые (вычисленные) значения Mt, м
	Координаты, м		Ради ус, м	Координаты, м		Ради ус, м		
	X	Y	R	X	Y	R		
1	2	3	4	5	6	7	8	9
n16100	-	-	-	490764.61	1307981.2 2	-	Метод спутниковых геодезически х измерений (определени й)	$Mt = \sqrt{(m_0^2 + m_1^2)}$
n16110	-	-	-	490762.31	1307986.4 7	-	Метод спутниковых геодезически х измерений (определени й)	$Mt = \sqrt{(m_0^2 + m_1^2)}$
n16120	-	-	-	490758.96	1307985.0 7	-	Метод спутниковых геодезически х измерений (определени й)	$Mt = \sqrt{(m_0^2 + m_1^2)}$
n16130	-	-	-	490761.21	1307979.8 7	-	Метод спутниковых геодезически х измерений (определени й)	$Mt = \sqrt{(m_0^2 + m_1^2)}$
n16100	-	-	-	490764.61	1307981.2 2	-	Метод спутниковых геодезически х измерений (определени й)	$Mt = \sqrt{(m_0^2 + m_1^2)}$

**2. Сведения о характеристиках объекта недвижимости
с кадастровым номером : 16:16:213101:1558 :**

№ п/п	Наименование характеристики	Значение характеристики
1	2	3
1.	Вид объекта недвижимости	здание
2.	Ранее присвоенный государственный учетный номер (инвентарный) здания, сооружения, объекта незавершенного строительства	-
3.	Кадастровый номер земельного участка (земельных участков), в границах которого (которых) расположены здание, сооружение, объект незавершенного строительства	16:16:213101:1028

2. Сведения о характеристиках объекта недвижимости с кадастровым номером : 16:16:213101:1558 :

№ п/п	Наименование характеристики	Значение характеристики
1	2	3
4.	Уникальный учетный номер кадастрового квартала, в границах которого расположены здание, сооружение, объект незавершенного строительства	16:16:213101
5.	Адрес здания, сооружения, объекта незавершенного строительства	-
5.1.	Сведения о местоположении здания, сооружения, объекта незавершенного строительства (при отсутствии адреса) в структурированном в соответствии с федеральной информационной адресной системой виде	Российская Федерация, Республика Татарстан (Татарстан), район Высокогорский, сельское поселение Дачное, садовое некоммерческое товарищество Крутушка-1
5.2.	Дополнительные сведения о местоположении	-
6.	Иные сведения	-

3. Пояснения к сведениям об объекте недвижимости с кадастровым номером 16:16:213101:1558 :

1.	-
----	---

**Описание местоположения зданий, сооружений,
объектов незавершенного строительства на земельном участке**

**1. Сведения о характерных точках контура объекта недвижимости
с кадастровым номером : 16:16:213101:1559 :**

Система координат МСК-16

Зона № 1

Обозначение характерных точек контура	Содержатся в Едином государственном реестре недвижимости			Определены в ходе выполнения комплексных кадастровых работ			Метод опреде ления коор динат	Формулы, примененные для расчета средней квадратической погрешности определения координат характерных точек (Mt), м, с подставленными в такие формулы значениями и итоговые (вычисленные) значения Mt, м
	Координаты, м		Ради ус, м	Координаты, м		Ради ус, м		
	X	Y	R	X	Y	R		
1	2	3	4	5	6	7	8	9
n16140	-	-	-	490768.07	1308253.8 0	-	Метод спутниковых геодезически х измерений (определени й)	$Mt = \sqrt{(m_0^2 + m_1^2)}$
n16150	-	-	-	490765.57	1308259.8 0	-	Метод спутниковых геодезически х измерений (определени й)	$Mt = \sqrt{(m_0^2 + m_1^2)}$
n16160	-	-	-	490759.12	1308256.9 0	-	Метод спутниковых геодезически х измерений (определени й)	$Mt = \sqrt{(m_0^2 + m_1^2)}$
n16170	-	-	-	490761.57	1308251.0 0	-	Метод спутниковых геодезически х измерений (определени й)	$Mt = \sqrt{(m_0^2 + m_1^2)}$
n16140	-	-	-	490768.07	1308253.8 0	-	Метод спутниковых геодезически х измерений (определени й)	$Mt = \sqrt{(m_0^2 + m_1^2)}$

**2. Сведения о характеристиках объекта недвижимости
с кадастровым номером : 16:16:213101:1559 :**

№ п/п	Наименование характеристики	Значение характеристики
1	2	3
1.	Вид объекта недвижимости	здание
2.	Ранее присвоенный государственный учетный номер (инвентарный) здания, сооружения, объекта незавершенного строительства	-
3.	Кадастровый номер земельного участка (земельных участков), в границах которого (которых) расположены здание, сооружение, объект незавершенного строительства	16:16:213101:277

2. Сведения о характеристиках объекта недвижимости с кадастровым номером : 16:16:213101:1559 :

№ п/п	Наименование характеристики	Значение характеристики
1	2	3
4.	Уникальный учетный номер кадастрового квартала, в границах которого расположены здание, сооружение, объект незавершенного строительства	16:16:213101
5.	Адрес здания, сооружения, объекта незавершенного строительства	-
5.1.	Сведения о местоположении здания, сооружения, объекта незавершенного строительства (при отсутствии адреса) в структурированном в соответствии с федеральной информационной адресной системой виде	Российская Федерация, Республика Татарстан (Татарстан), район Высокогорский, сельское поселение Дачное, садовое некоммерческое товарищество Крутушка-1
5.2.	Дополнительные сведения о местоположении	-
6.	Иные сведения	-

3. Пояснения к сведениям об объекте недвижимости с кадастровым номером 16:16:213101:1559 :

1.	-
----	---

Описание местоположения зданий, сооружений, объектов незавершенного строительства на земельном участке

1. Сведения о характерных точках контура объекта недвижимости с кадастровым номером : 16:16:213101:1561 :

Система координат МСК-16

Зона № 1

Обозначение характерных точек контура	Содержатся в Едином государственном реестре недвижимости			Определены в ходе выполнения комплексных кадастровых работ			Метод определения координат	Формулы, примененные для расчета средней квадратической погрешности определения координат характерных точек (Mt), м, с подставленными в такие формулы значениями и итоговые (вычисленные) значения Mt, м
	Координаты, м		Радиус, м	Координаты, м		Радиус, м		
	X	Y	R	X	Y	R		
1	2	3	4	5	6	7	8	9
n16180	-	-	-	490953.52	1307884.98	-	Метод спутниковых геодезических измерений (определений)	$Mt = \sqrt{(m_0^2 + m_1^2)}$
n16190	-	-	-	490951.22	1307889.88	-	Метод спутниковых геодезических измерений (определений)	$Mt = \sqrt{(m_0^2 + m_1^2)}$
n16200	-	-	-	490947.22	1307887.88	-	Метод спутниковых геодезических измерений (определений)	$Mt = \sqrt{(m_0^2 + m_1^2)}$
n16210	-	-	-	490949.02	1307883.23	-	Метод спутниковых геодезических измерений (определений)	$Mt = \sqrt{(m_0^2 + m_1^2)}$
n16180	-	-	-	490953.52	1307884.98	-	Метод спутниковых геодезических измерений (определений)	$Mt = \sqrt{(m_0^2 + m_1^2)}$

2. Сведения о характеристиках объекта недвижимости с кадастровым номером : 16:16:213101:1561 :

№ п/п	Наименование характеристики	Значение характеристики
1	2	3
1.	Вид объекта недвижимости	здание
2.	Ранее присвоенный государственный учетный номер (инвентарный) здания, сооружения, объекта незавершенного строительства	-
3.	Кадастровый номер земельного участка (земельных участков), в границах которого (которых) расположены здание, сооружение, объект незавершенного строительства	16:16:213101:258

2. Сведения о характеристиках объекта недвижимости с кадастровым номером : 16:16:213101:1561 :

№ п/п	Наименование характеристики	Значение характеристики
1	2	3
4.	Уникальный учетный номер кадастрового квартала, в границах которого расположены здание, сооружение, объект незавершенного строительства	16:16:213101
5.	Адрес здания, сооружения, объекта незавершенного строительства	-
5.1.	Сведения о местоположении здания, сооружения, объекта незавершенного строительства (при отсутствии адреса) в структурированном в соответствии с федеральной информационной адресной системой виде	Российская Федерация, Республика Татарстан (Татарстан), район Высокогорский, сельское поселение Дачное, садовое некоммерческое товарищество Крутушка-1
5.2.	Дополнительные сведения о местоположении	-
6.	Иные сведения	-

3. Пояснения к сведениям об объекте недвижимости с кадастровым номером 16:16:213101:1561 :

1.	-

**Описание местоположения зданий, сооружений,
объектов незавершенного строительства на земельном участке**

**1. Сведения о характерных точках контура объекта недвижимости
с кадастровым номером : 16:16:213101:1562 :**

Система координат МСК-16

Зона № 1

Обозначение характерных точек контура	Содержатся в Едином государственном реестре недвижимости			Определены в ходе выполнения комплексных кадастровых работ			Метод опреде ления коор динат	Формулы, примененные для расчета средней квадратической погрешности определения координат характерных точек (Mt), м, с подставленными в такие формулы значениями и итоговые (вычисленные) значения Mt, м
	Координаты, м		Ради ус, м	Координаты, м		Ради ус, м		
	X	Y	R	X	Y	R		
1	2	3	4	5	6	7	8	9
h16220	-	-	-	490883.27	1308284.7 1	-	Метод спутниковых геодезически х измерений (определени й)	$Mt = \sqrt{(m_0^2 + m_1^2)}$
h16230	-	-	-	490881.02	1308289.7 7	-	Метод спутниковых геодезически х измерений (определени й)	$Mt = \sqrt{(m_0^2 + m_1^2)}$
h16240	-	-	-	490875.64	1308287.2 7	-	Метод спутниковых геодезически х измерений (определени й)	$Mt = \sqrt{(m_0^2 + m_1^2)}$
h16250	-	-	-	490877.88	1308282.2 9	-	Метод спутниковых геодезически х измерений (определени й)	$Mt = \sqrt{(m_0^2 + m_1^2)}$
h16220	-	-	-	490883.27	1308284.7 1	-	Метод спутниковых геодезически х измерений (определени й)	$Mt = \sqrt{(m_0^2 + m_1^2)}$

**2. Сведения о характеристиках объекта недвижимости
с кадастровым номером : 16:16:213101:1562 :**

№ п/п	Наименование характеристики	Значение характеристики
1	2	3
1.	Вид объекта недвижимости	здание
2.	Ранее присвоенный государственный учетный номер (инвентарный) здания, сооружения, объекта незавершенного строительства	-
3.	Кадастровый номер земельного участка (земельных участков), в границах которого (которых) расположены здание, сооружение, объект незавершенного строительства	16:16:213101:202

2. Сведения о характеристиках объекта недвижимости с кадастровым номером : 16:16:213101:1562 :

№ п/п	Наименование характеристики	Значение характеристики
1	2	3
4.	Уникальный учетный номер кадастрового квартала, в границах которого расположены здание, сооружение, объект незавершенного строительства	16:16:213101
5.	Адрес здания, сооружения, объекта незавершенного строительства	-
5.1.	Сведения о местоположении здания, сооружения, объекта незавершенного строительства (при отсутствии адреса) в структурированном в соответствии с федеральной информационной адресной системой виде	Российская Федерация, Республика Татарстан (Татарстан), район Высокогорский, сельское поселение Дачное, садовое некоммерческое товарищество Крутушка-1
5.2.	Дополнительные сведения о местоположении	-
6.	Иные сведения	-

3. Пояснения к сведениям об объекте недвижимости с кадастровым номером 16:16:213101:1562 :

1.	-
----	---

**Описание местоположения зданий, сооружений,
объектов незавершенного строительства на земельном участке**

**1. Сведения о характерных точках контура объекта недвижимости
с кадастровым номером : 16:16:213101:1563 :**

Система координат МСК-16

Зона № 1

Обозначение характерных точек контура	Содержатся в Едином государственном реестре недвижимости			Определены в ходе выполнения комплексных кадастровых работ			Метод опреде ления коор динат	Формулы, примененные для расчета средней квадратической погрешности определения координат характерных точек (Mt), м, с подставленными в такие формулы значениями и итоговые (вычисленные) значения Mt, м
	Координаты, м		Ради ус, м	Координаты, м		Ради ус, м		
	X	Y	R	X	Y	R		
1	2	3	4	5	6	7	8	9
h1626O	-	-	-	490725.36	1307985.9 7	-	Метод спутниковых геодезически х измерений (определени й)	$Mt = \sqrt{(m_0^2 + m_1^2)}$
h1627O	-	-	-	490722.66	1307991.1 7	-	Метод спутниковых геодезически х измерений (определени й)	$Mt = \sqrt{(m_0^2 + m_1^2)}$
h1628O	-	-	-	490719.08	1307989.3 8	-	Метод спутниковых геодезически х измерений (определени й)	$Mt = \sqrt{(m_0^2 + m_1^2)}$
h1629O	-	-	-	490721.66	1307983.9 7	-	Метод спутниковых геодезически х измерений (определени й)	$Mt = \sqrt{(m_0^2 + m_1^2)}$
h1626O	-	-	-	490725.36	1307985.9 7	-	Метод спутниковых геодезически х измерений (определени й)	$Mt = \sqrt{(m_0^2 + m_1^2)}$

**2. Сведения о характеристиках объекта недвижимости
с кадастровым номером : 16:16:213101:1563 :**

№ п/п	Наименование характеристики	Значение характеристики
1	2	3
1.	Вид объекта недвижимости	здание
2.	Ранее присвоенный государственный учетный номер (инвентарный) здания, сооружения, объекта незавершенного строительства	-
3.	Кадастровый номер земельного участка (земельных участков), в границах которого (которых) расположены здание, сооружение, объект незавершенного строительства	16:16:213101:389

2. Сведения о характеристиках объекта недвижимости с кадастровым номером : 16:16:213101:1563 :

№ п/п	Наименование характеристики	Значение характеристики
1	2	3
4.	Уникальный учетный номер кадастрового квартала, в границах которого расположены здание, сооружение, объект незавершенного строительства	16:16:213101
5.	Адрес здания, сооружения, объекта незавершенного строительства	-
5.1.	Сведения о местоположении здания, сооружения, объекта незавершенного строительства (при отсутствии адреса) в структурированном в соответствии с федеральной информационной адресной системой виде	Российская Федерация, Республика Татарстан (Татарстан), район Высокогорский, сельское поселение Дачное, садовое некоммерческое товарищество Крутушка-1
5.2.	Дополнительные сведения о местоположении	-
6.	Иные сведения	-

3. Пояснения к сведениям об объекте недвижимости с кадастровым номером 16:16:213101:1563 :

1.	-

**Описание местоположения зданий, сооружений,
объектов незавершенного строительства на земельном участке**

**1. Сведения о характерных точках контура объекта недвижимости
с кадастровым номером : 16:16:213101:1564 :**

Система координат МСК-16

Зона № 1

Обозначение характерных точек контура	Содержатся в Едином государственном реестре недвижимости			Определены в ходе выполнения комплексных кадастровых работ			Метод опреде ления коор динат	Формулы, примененные для расчета средней квадратической погрешности определения координат характерных точек (Mt), м, с подставленными в такие формулы значениями и итоговые (вычисленные) значения Mt, м
	Координаты, м		Ради ус, м	Координаты, м		Ради ус, м		
	X	Y	R	X	Y	R		
1	2	3	4	5	6	7	8	9
н16300	-	-	-	490523.52	1307977.7 8	-	Метод спутниковых геодезически х измерений (определени й)	$Mt = \sqrt{(m_0^2 + m_1^2)}$
н16310	-	-	-	490522.66	1307980.5 0	-	Метод спутниковых геодезически х измерений (определени й)	$Mt = \sqrt{(m_0^2 + m_1^2)}$
н16320	-	-	-	490523.19	1307980.6 4	-	Метод спутниковых геодезически х измерений (определени й)	$Mt = \sqrt{(m_0^2 + m_1^2)}$
н16330	-	-	-	490520.64	1307988.7 8	-	Метод спутниковых геодезически х измерений (определени й)	$Mt = \sqrt{(m_0^2 + m_1^2)}$
н16340	-	-	-	490515.20	1307987.0 8	-	Метод спутниковых геодезически х измерений (определени й)	$Mt = \sqrt{(m_0^2 + m_1^2)}$
н16350	-	-	-	490517.78	1307978.8 2	-	Метод спутниковых геодезически х измерений (определени й)	$Mt = \sqrt{(m_0^2 + m_1^2)}$
н16360	-	-	-	490518.34	1307979.0 0	-	Метод спутниковых геодезически х измерений (определени й)	$Mt = \sqrt{(m_0^2 + m_1^2)}$
н16370	-	-	-	490519.14	1307976.4 8	-	Метод спутниковых геодезически х измерений (определени й)	$Mt = \sqrt{(m_0^2 + m_1^2)}$

1. Сведения о характерных точках контура объекта недвижимости с кадастровым номером : 16:16:213101:1564 :

Система координат МСК-16

Зона № 1

Обозначение характерных точек контура	Содержатся в Едином государственном реестре недвижимости			Определены в ходе выполнения комплексных кадастровых работ			Метод определения координат	Формулы, примененные для расчета средней квадратической погрешности определения координат характерных точек (Mt), м, с подставленными в такие формулы значениями и итоговые (вычисленные) значения Mt, м
	Координаты, м		Радиус, м	Координаты, м		Радиус, м		
	X	Y	R	X	Y	R		
1	2	3	4	5	6	7	8	9
n16300	-	-	-	490523.52	1307977.78	-	Метод спутниковых геодезических измерений (определенный)	$Mt = \sqrt{(m_0^2 + m_1^2)}$

2. Сведения о характеристиках объекта недвижимости с кадастровым номером : 16:16:213101:1564 :

№ п/п	Наименование характеристики	Значение характеристики
1	2	3
1.	Вид объекта недвижимости	здание
2.	Ранее присвоенный государственный учетный номер (инвентарный) здания, сооружения, объекта незавершенного строительства	-
3.	Кадастровый номер земельного участка (земельных участков), в границах которого (которых) расположены здание, сооружение, объект незавершенного строительства	16:16:213101:454
4.	Уникальный учетный номер кадастрового квартала, в границах которого расположены здание, сооружение, объект незавершенного строительства	16:16:213101
5.	Адрес здания, сооружения, объекта незавершенного строительства	-
5.1.	Сведения о местоположении здания, сооружения, объекта незавершенного строительства (при отсутствии адреса) в структурированном в соответствии с федеральной информационной адресной системой виде	Российская Федерация, Республика Татарстан (Татарстан), район Высокогорский, сельское поселение Дачное, садовое некоммерческое товарищество Крутушка-1
5.2.	Дополнительные сведения о местоположении	-
6.	Иные сведения	-

3. Пояснения к сведениям об объекте недвижимости с кадастровым номером 16:16:213101:1564 :

1.	-
----	---

**Описание местоположения зданий, сооружений,
объектов незавершенного строительства на земельном участке**

**1. Сведения о характерных точках контура объекта недвижимости
с кадастровым номером : 16:16:213101:1565 :**

Система координат МСК-16

Зона № 1

Обозначение характерных точек контура	Содержатся в Едином государственном реестре недвижимости			Определены в ходе выполнения комплексных кадастровых работ			Метод опреде ления коор динат	Формулы, примененные для расчета средней квадратической погрешности определения координат характерных точек (Mt), м, с подставленными в такие формулы значениями и итоговые (вычисленные) значения Mt, м
	Координаты, м		Ради ус, м	Координаты, м		Ради ус, м		
	X	Y	R	X	Y	R		
1	2	3	4	5	6	7	8	9
n16380	-	-	-	490947.43	1307778.3 5	-	Метод спутниковых геодезически х измерений (определени й)	$Mt = \sqrt{(m_0^2 + m_1^2)}$
n16390	-	-	-	490945.68	1307782.1 0	-	Метод спутниковых геодезически х измерений (определени й)	$Mt = \sqrt{(m_0^2 + m_1^2)}$
n16400	-	-	-	490939.39	1307778.9 8	-	Метод спутниковых геодезически х измерений (определени й)	$Mt = \sqrt{(m_0^2 + m_1^2)}$
n16410	-	-	-	490941.23	1307775.4 5	-	Метод спутниковых геодезически х измерений (определени й)	$Mt = \sqrt{(m_0^2 + m_1^2)}$
n16380	-	-	-	490947.43	1307778.3 5	-	Метод спутниковых геодезически х измерений (определени й)	$Mt = \sqrt{(m_0^2 + m_1^2)}$

**2. Сведения о характеристиках объекта недвижимости
с кадастровым номером : 16:16:213101:1565 :**

№ п/п	Наименование характеристики	Значение характеристики
1	2	3
1.	Вид объекта недвижимости	здание
2.	Ранее присвоенный государственный учетный номер (инвентарный) здания, сооружения, объекта незавершенного строительства	-
3.	Кадастровый номер земельного участка (земельных участков), в границах которого (которых) расположены здание, сооружение, объект незавершенного строительства	16:16:213101:278

2. Сведения о характеристиках объекта недвижимости с кадастровым номером : 16:16:213101:1565 :

№ п/п	Наименование характеристики	Значение характеристики
1	2	3
4.	Уникальный учетный номер кадастрового квартала, в границах которого расположены здание, сооружение, объект незавершенного строительства	16:16:213101
5.	Адрес здания, сооружения, объекта незавершенного строительства	-
5.1.	Сведения о местоположении здания, сооружения, объекта незавершенного строительства (при отсутствии адреса) в структурированном в соответствии с федеральной информационной адресной системой виде	Российская Федерация, Республика Татарстан (Татарстан), район Высокогорский, сельское поселение Дачное, садовое некоммерческое товарищество Крутушка-1
5.2.	Дополнительные сведения о местоположении	-
6.	Иные сведения	-

3. Пояснения к сведениям об объекте недвижимости с кадастровым номером 16:16:213101:1565 :

1.	-
----	---

--	--

**Описание местоположения зданий, сооружений,
объектов незавершенного строительства на земельном участке**

**1. Сведения о характерных точках контура объекта недвижимости
с кадастровым номером : 16:16:213101:1566 :**

Система координат МСК-16

Зона № 1

Обозначение характерных точек контура	Содержатся в Едином государственном реестре недвижимости			Определены в ходе выполнения комплексных кадастровых работ			Метод опреде ления коор динат	Формулы, примененные для расчета средней квадратической погрешности определения координат характерных точек (Mt), м, с подставленными в такие формулы значениями и итоговые (вычисленные) значения Mt, м
	Координаты, м		Ради ус, м	Координаты, м		Ради ус, м		
	X	Y	R	X	Y	R		
1	2	3	4	5	6	7	8	9
н16420	-	-	-	490920.94	1307794.6 0	-	Метод спутниковых геодезически х измерений (определени й)	$Mt = \sqrt{(m_0^2 + m_1^2)}$
н16430	-	-	-	490920.90	1307794.7 4	-	Метод спутниковых геодезически х измерений (определени й)	$Mt = \sqrt{(m_0^2 + m_1^2)}$
н16440	-	-	-	490913.44	1307791.9 2	-	Метод спутниковых геодезически х измерений (определени й)	$Mt = \sqrt{(m_0^2 + m_1^2)}$
н16450	-	-	-	490916.06	1307784.8 2	-	Метод спутниковых геодезически х измерений (определени й)	$Mt = \sqrt{(m_0^2 + m_1^2)}$
н16460	-	-	-	490923.56	1307787.7 0	-	Метод спутниковых геодезически х измерений (определени й)	$Mt = \sqrt{(m_0^2 + m_1^2)}$
н16420	-	-	-	490920.94	1307794.6 0	-	Метод спутниковых геодезически х измерений (определени й)	$Mt = \sqrt{(m_0^2 + m_1^2)}$

**2. Сведения о характеристиках объекта недвижимости
с кадастровым номером : 16:16:213101:1566 :**

№ п/п	Наименование характеристики	Значение характеристики
1	2	3
1.	Вид объекта недвижимости	здание
2.	Ранее присвоенный государственный учетный номер (инвентарный) здания, сооружения, объекта незавершенного строительства	-

2. Сведения о характеристиках объекта недвижимости с кадастровым номером : 16:16:213101:1566 :

№ п/п	Наименование характеристики	Значение характеристики
1	2	3
3.	Кадастровый номер земельного участка (земельных участков), в границах которого (которых) расположены здание, сооружение, объект незавершенного строительства	16:16:213101:304
4.	Уникальный учетный номер кадастрового квартала, в границах которого расположены здание, сооружение, объект незавершенного строительства	16:16:213101
5.	Адрес здания, сооружения, объекта незавершенного строительства	-
5.1.	Сведения о местоположении здания, сооружения, объекта незавершенного строительства (при отсутствии адреса) в структурированном в соответствии с федеральной информационной адресной системой виде	Российская Федерация, Республика Татарстан (Татарстан), район Высокогорский, сельское поселение Дачное, садовое некоммерческое товарищество Крутушка-1
5.2.	Дополнительные сведения о местоположении	-
6.	Иные сведения	-

3. Пояснения к сведениям об объекте недвижимости с кадастровым номером 16:16:213101:1566 :

1.	-
----	---

**Описание местоположения зданий, сооружений,
объектов незавершенного строительства на земельном участке**

**1. Сведения о характерных точках контура объекта недвижимости
с кадастровым номером : 16:16:213101:1567 :**

Система координат МСК-16

Зона № 1

Обозначение характерных точек контура	Содержатся в Едином государственном реестре недвижимости			Определены в ходе выполнения комплексных кадастровых работ			Метод опреде ления коор динат	Формулы, примененные для расчета средней квадратической погрешности определения координат характерных точек (Mt), м, с подставленными в такие формулы значениями и итоговые (вычисленные) значения Mt, м
	Координаты, м		Ради ус, м	Координаты, м		Ради ус, м		
	X	Y	R	X	Y	R		
1	2	3	4	5	6	7	8	9
н16470	-	-	-	490818.40	1308075.2 0	-	Метод спутниковых геодезически х измерений (определени й)	$Mt = \sqrt{(m_0^2 + m_1^2)}$
н16480	-	-	-	490815.30	1308082.5 0	-	Метод спутниковых геодезически х измерений (определени й)	$Mt = \sqrt{(m_0^2 + m_1^2)}$
н16490	-	-	-	490807.40	1308079.6 0	-	Метод спутниковых геодезически х измерений (определени й)	$Mt = \sqrt{(m_0^2 + m_1^2)}$
н16500	-	-	-	490810.30	1308072.0 0	-	Метод спутниковых геодезически х измерений (определени й)	$Mt = \sqrt{(m_0^2 + m_1^2)}$
н16470	-	-	-	490818.40	1308075.2 0	-	Метод спутниковых геодезически х измерений (определени й)	$Mt = \sqrt{(m_0^2 + m_1^2)}$

**2. Сведения о характеристиках объекта недвижимости
с кадастровым номером : 16:16:213101:1567 :**

№ п/п	Наименование характеристики	Значение характеристики
1	2	3
1.	Вид объекта недвижимости	здание
2.	Ранее присвоенный государственный учетный номер (инвентарный) здания, сооружения, объекта незавершенного строительства	-
3.	Кадастровый номер земельного участка (земельных участков), в границах которого (которых) расположены здание, сооружение, объект незавершенного строительства	16:16:213101:294

2. Сведения о характеристиках объекта недвижимости с кадастровым номером : 16:16:213101:1567 :

№ п/п	Наименование характеристики	Значение характеристики
1	2	3
4.	Уникальный учетный номер кадастрового квартала, в границах которого расположены здание, сооружение, объект незавершенного строительства	16:16:213101
5.	Адрес здания, сооружения, объекта незавершенного строительства	-
5.1.	Сведения о местоположении здания, сооружения, объекта незавершенного строительства (при отсутствии адреса) в структурированном в соответствии с федеральной информационной адресной системой виде	Российская Федерация, Республика Татарстан (Татарстан), район Высокогорский, сельское поселение Дачное, садовое некоммерческое товарищество Крутушка-1
5.2.	Дополнительные сведения о местоположении	-
6.	Иные сведения	-

3. Пояснения к сведениям об объекте недвижимости с кадастровым номером 16:16:213101:1567 :

1.	-
----	---

--

Описание местоположения зданий, сооружений, объектов незавершенного строительства на земельном участке

**1. Сведения о характерных точках контура объекта недвижимости
с кадастровым номером : 16:16:213101:1568 :**

Система координат МСК-16

Зона № 1

Обозначение характерных точек контура	Содержатся в Едином государственном реестре недвижимости			Определены в ходе выполнения комплексных кадастровых работ			Метод опреде ления коор динат	Формулы, примененные для расчета средней квадратической погрешности определения координат характерных точек (Mt), м, с подставленными в такие формулы значениями и итоговые (вычисленные) значения Mt, м
	Координаты, м		Ради ус, м	Координаты, м		Ради ус, м		
	X	Y	R	X	Y	R		
1	2	3	4	5	6	7	8	9
н16510	-	-	-	490931.44	1308233.9 1	-	Метод спутниковых геодезически х измерений (определени й)	$Mt = \sqrt{(m_0^2 + m_1^2)}$
н16520	-	-	-	490928.20	1308240.8 5	-	Метод спутниковых геодезически х измерений (определени й)	$Mt = \sqrt{(m_0^2 + m_1^2)}$
н16530	-	-	-	490924.25	1308239.0 0	-	Метод спутниковых геодезически х измерений (определени й)	$Mt = \sqrt{(m_0^2 + m_1^2)}$
н16540	-	-	-	490923.20	1308241.2 0	-	Метод спутниковых геодезически х измерений (определени й)	$Mt = \sqrt{(m_0^2 + m_1^2)}$
н16550	-	-	-	490916.50	1308238.1 5	-	Метод спутниковых геодезически х измерений (определени й)	$Mt = \sqrt{(m_0^2 + m_1^2)}$
н16560	-	-	-	490917.51	1308235.7 8	-	Метод спутниковых геодезически х измерений (определени й)	$Mt = \sqrt{(m_0^2 + m_1^2)}$
н16570	-	-	-	490913.08	1308233.8 7	-	Метод спутниковых геодезически х измерений (определени й)	$Mt = \sqrt{(m_0^2 + m_1^2)}$
н16580	-	-	-	490915.80	1308227.9 7	-	Метод спутниковых геодезически х измерений (определени й)	$Mt = \sqrt{(m_0^2 + m_1^2)}$

1. Сведения о характерных точках контура объекта недвижимости с кадастровым номером : 16:16:213101:1568 :								
Система координат МСК-16							Зона № 1	
Обозначение характерных точек контура	Содержатся в Едином государственном реестре недвижимости			Определены в ходе выполнения комплексных кадастровых работ			Метод определения координат	Формулы, примененные для расчета средней квадратической погрешности определения координат характерных точек (Mt), м, с подставленными в такие формулы значениями и итоговые (вычисленные) значения Mt, м
	Координаты, м		Радиус, м	Координаты, м		Радиус, м		
	X	Y	R	X	Y	R		
1	2	3	4	5	6	7	8	9
н16590	-	-	-	490919.70	1308229.81	-	Метод спутниковых геодезических измерений (определений)	$Mt = \sqrt{(m_0^2 + m_1^2)}$
н16600	-	-	-	490920.30	1308228.50	-	Метод спутниковых геодезических измерений (определений)	$Mt = \sqrt{(m_0^2 + m_1^2)}$
н16510	-	-	-	490931.44	1308233.91	-	Метод спутниковых геодезических измерений (определений)	$Mt = \sqrt{(m_0^2 + m_1^2)}$
2. Сведения о характеристиках объекта недвижимости с кадастровым номером : 16:16:213101:1568 :								
№ п/п	Наименование характеристики						Значение характеристики	
1	2						3	
1.	Вид объекта недвижимости						здание	
2.	Ранее присвоенный государственный учетный номер (инвентарный) здания, сооружения, объекта незавершенного строительства						-	
3.	Кадастровый номер земельного участка (земельных участков), в границах которого (которых) расположены здание, сооружение, объект незавершенного строительства						16:16:213101:502	
4.	Уникальный учетный номер кадастрового квартала, в границах которого расположены здание, сооружение, объект незавершенного строительства						16:16:213101	
5.	Адрес здания, сооружения, объекта незавершенного строительства						-	
5.1.	Сведения о местоположении здания, сооружения, объекта незавершенного строительства (при отсутствии адреса) в структурированном в соответствии с федеральной информационной адресной системой виде						Российская Федерация, Республика Татарстан (Татарстан), район Высокогорский, сельское поселение Дачное, садовое некоммерческое товарищество Крутушка-1	
5.2.	Дополнительные сведения о местоположении						-	
6.	Иные сведения						-	
3. Пояснения к сведениям об объекте недвижимости с кадастровым номером 16:16:213101:1568 :								
1.	-							

**Описание местоположения зданий, сооружений,
объектов незавершенного строительства на земельном участке**

**1. Сведения о характерных точках контура объекта недвижимости
с кадастровым номером : 16:16:213101:1569 :**

Система координат МСК-16

Зона № 1

Обозначение характерных точек контура	Содержатся в Едином государственном реестре недвижимости			Определены в ходе выполнения комплексных кадастровых работ			Метод опреде ления коор динат	Формулы, примененные для расчета средней квадратической погрешности определения координат характерных точек (Mt), м, с подставленными в такие формулы значениями и итоговые (вычисленные) значения Mt, м
	Координаты, м		Ради ус, м	Координаты, м		Ради ус, м		
	X	Y	R	X	Y	R		
1	2	3	4	5	6	7	8	9
h1661O	-	-	-	490900.63	1308042.1 8	-	Метод спутниковых геодезически х измерений (определени й)	$Mt = \sqrt{(m_0^2 + m_1^2)}$
h1662O	-	-	-	490896.68	1308050.7 3	-	Метод спутниковых геодезически х измерений (определени й)	$Mt = \sqrt{(m_0^2 + m_1^2)}$
h1663O	-	-	-	490890.73	1308048.1 3	-	Метод спутниковых геодезически х измерений (определени й)	$Mt = \sqrt{(m_0^2 + m_1^2)}$
h1664O	-	-	-	490894.78	1308039.5 3	-	Метод спутниковых геодезически х измерений (определени й)	$Mt = \sqrt{(m_0^2 + m_1^2)}$
h1661O	-	-	-	490900.63	1308042.1 8	-	Метод спутниковых геодезически х измерений (определени й)	$Mt = \sqrt{(m_0^2 + m_1^2)}$

**2. Сведения о характеристиках объекта недвижимости
с кадастровым номером : 16:16:213101:1569 :**

№ п/п	Наименование характеристики	Значение характеристики
1	2	3
1.	Вид объекта недвижимости	здание
2.	Ранее присвоенный государственный учетный номер (инвентарный) здания, сооружения, объекта незавершенного строительства	-
3.	Кадастровый номер земельного участка (земельных участков), в границах которого (которых) расположены здание, сооружение, объект незавершенного строительства	16:16:213101:1126

2. Сведения о характеристиках объекта недвижимости с кадастровым номером : 16:16:213101:1569 :

№ п/п	Наименование характеристики	Значение характеристики
1	2	3
4.	Уникальный учетный номер кадастрового квартала, в границах которого расположены здание, сооружение, объект незавершенного строительства	16:16:213101
5.	Адрес здания, сооружения, объекта незавершенного строительства	-
5.1.	Сведения о местоположении здания, сооружения, объекта незавершенного строительства (при отсутствии адреса) в структурированном в соответствии с федеральной информационной адресной системой виде	Российская Федерация, Республика Татарстан (Татарстан), район Высокогорский, сельское поселение Дачное, садовое некоммерческое товарищество Крутушка-1
5.2.	Дополнительные сведения о местоположении	-
6.	Иные сведения	-

3. Пояснения к сведениям об объекте недвижимости с кадастровым номером 16:16:213101:1569 :

1.	-

**Описание местоположения зданий, сооружений,
объектов незавершенного строительства на земельном участке**

**1. Сведения о характерных точках контура объекта недвижимости
с кадастровым номером : 16:16:213101:1570 :**

Система координат МСК-16

Зона № 1

Обозначение характерных точек контура	Содержатся в Едином государственном реестре недвижимости			Определены в ходе выполнения комплексных кадастровых работ			Метод опреде ления коор динат	Формулы, примененные для расчета средней квадратической погрешности определения координат характерных точек (Mt), м, с подставленными в такие формулы значениями и итоговые (вычисленные) значения Mt, м
	Координаты, м		Ради ус, м	Координаты, м		Ради ус, м		
	X	Y	R	X	Y	R		
1	2	3	4	5	6	7	8	9
n1665O	-	-	-	490996.44	1307926.9 2	-	Метод спутниковых геодезически х измерений (определени й)	$Mt = \sqrt{(m_0^2 + m_1^2)}$
n1666O	-	-	-	490993.16	1307934.1 8	-	Метод спутниковых геодезически х измерений (определени й)	$Mt = \sqrt{(m_0^2 + m_1^2)}$
n1667O	-	-	-	490985.20	1307930.5 6	-	Метод спутниковых геодезически х измерений (определени й)	$Mt = \sqrt{(m_0^2 + m_1^2)}$
n1668O	-	-	-	490988.96	1307923.1 6	-	Метод спутниковых геодезически х измерений (определени й)	$Mt = \sqrt{(m_0^2 + m_1^2)}$
n1665O	-	-	-	490996.44	1307926.9 2	-	Метод спутниковых геодезически х измерений (определени й)	$Mt = \sqrt{(m_0^2 + m_1^2)}$

**2. Сведения о характеристиках объекта недвижимости
с кадастровым номером : 16:16:213101:1570 :**

№ п/п	Наименование характеристики	Значение характеристики
1	2	3
1.	Вид объекта недвижимости	здание
2.	Ранее присвоенный государственный учетный номер (инвентарный) здания, сооружения, объекта незавершенного строительства	-
3.	Кадастровый номер земельного участка (земельных участков), в границах которого (которых) расположены здание, сооружение, объект незавершенного строительства	16:16:213101:212

2. Сведения о характеристиках объекта недвижимости с кадастровым номером : 16:16:213101:1570 :

№ п/п	Наименование характеристики	Значение характеристики
1	2	3
4.	Уникальный учетный номер кадастрового квартала, в границах которого расположены здание, сооружение, объект незавершенного строительства	16:16:213101
5.	Адрес здания, сооружения, объекта незавершенного строительства	-
5.1.	Сведения о местоположении здания, сооружения, объекта незавершенного строительства (при отсутствии адреса) в структурированном в соответствии с федеральной информационной адресной системой виде	Российская Федерация, Республика Татарстан (Татарстан), район Высокогорский, сельское поселение Дачное, садовое некоммерческое товарищество Крутушка-1
5.2.	Дополнительные сведения о местоположении	-
6.	Иные сведения	-

3. Пояснения к сведениям об объекте недвижимости с кадастровым номером 16:16:213101:1570 :

1.	-
----	---

Описание местоположения зданий, сооружений, объектов незавершенного строительства на земельном участке

**1. Сведения о характерных точках контура объекта недвижимости
с кадастровым номером : 16:16:213101:1571 :**

Система координат МСК-16

Зона № 1

Обозначение характерных точек контура	Содержатся в Едином государственном реестре недвижимости			Определены в ходе выполнения комплексных кадастровых работ			Метод опреде ления коор динат	Формулы, примененные для расчета средней квадратической погрешности определения координат характерных точек (Mt), м, с подставленными в такие формулы значениями и итоговые (вычисленные) значения Mt, м
	Координаты, м		Ради ус, м	Координаты, м		Ради ус, м		
	X	Y	R	X	Y	R		
1	2	3	4	5	6	7	8	9
н16690	-	-	-	491221.49	1308353.9 8	-	Метод спутниковых геодезически х измерений (определени й)	$Mt = \sqrt{(m_0^2 + m_1^2)}$
н16700	-	-	-	491219.31	1308359.8 1	-	Метод спутниковых геодезически х измерений (определени й)	$Mt = \sqrt{(m_0^2 + m_1^2)}$
н16710	-	-	-	491217.95	1308363.0 5	-	Метод спутниковых геодезически х измерений (определени й)	$Mt = \sqrt{(m_0^2 + m_1^2)}$
н16720	-	-	-	491213.37	1308361.3 5	-	Метод спутниковых геодезически х измерений (определени й)	$Mt = \sqrt{(m_0^2 + m_1^2)}$
н16730	-	-	-	491217.13	1308352.1 6	-	Метод спутниковых геодезически х измерений (определени й)	$Mt = \sqrt{(m_0^2 + m_1^2)}$
н16690	-	-	-	491221.49	1308353.9 8	-	Метод спутниковых геодезически х измерений (определени й)	$Mt = \sqrt{(m_0^2 + m_1^2)}$

**2. Сведения о характеристиках объекта недвижимости
с кадастровым номером : 16:16:213101:1571 :**

№ п/п	Наименование характеристики	Значение характеристики
1	2	3
1.	Вид объекта недвижимости	здание
2.	Ранее присвоенный государственный учетный номер (инвентарный) здания, сооружения, объекта незавершенного строительства	-

2. Сведения о характеристиках объекта недвижимости с кадастровым номером : 16:16:213101:1571 :

№ п/п	Наименование характеристики	Значение характеристики
1	2	3
3.	Кадастровый номер земельного участка (земельных участков), в границах которого (которых) расположены здание, сооружение, объект незавершенного строительства	16:16:213101:16
4.	Уникальный учетный номер кадастрового квартала, в границах которого расположены здание, сооружение, объект незавершенного строительства	16:16:213101
5.	Адрес здания, сооружения, объекта незавершенного строительства	-
5.1.	Сведения о местоположении здания, сооружения, объекта незавершенного строительства (при отсутствии адреса) в структурированном в соответствии с федеральной информационной адресной системой виде	Российская Федерация, Республика Татарстан (Татарстан), район Высокогорский, сельское поселение Дачное, садовое некоммерческое товарищество Крутушка-1
5.2.	Дополнительные сведения о местоположении	-
6.	Иные сведения	-

3. Пояснения к сведениям об объекте недвижимости с кадастровым номером 16:16:213101:1571 :

1.	-
----	---

**Описание местоположения зданий, сооружений,
объектов незавершенного строительства на земельном участке**

**1. Сведения о характерных точках контура объекта недвижимости
с кадастровым номером : 16:16:213101:1572 :**

Система координат МСК-16

Зона № 1

Обозначение характерных точек контура	Содержатся в Едином государственном реестре недвижимости			Определены в ходе выполнения комплексных кадастровых работ			Метод опреде ления коор динат	Формулы, примененные для расчета средней квадратической погрешности определения координат характерных точек (Mt), м, с подставленными в такие формулы значениями и итоговые (вычисленные) значения Mt, м
	Координаты, м		Ради ус, м	Координаты, м		Ради ус, м		
	X	Y	R	X	Y	R		
1	2	3	4	5	6	7	8	9
n1674O	-	-	-	490766.83	1308026.3 9	-	Метод спутниковых геодезически х измерений (определени й)	$Mt = \sqrt{(m_0^2 + m_1^2)}$
n1675O	-	-	-	490764.68	1308031.1 8	-	Метод спутниковых геодезически х измерений (определени й)	$Mt = \sqrt{(m_0^2 + m_1^2)}$
n1676O	-	-	-	490758.13	1308028.2 8	-	Метод спутниковых геодезически х измерений (определени й)	$Mt = \sqrt{(m_0^2 + m_1^2)}$
n1677O	-	-	-	490760.18	1308023.4 5	-	Метод спутниковых геодезически х измерений (определени й)	$Mt = \sqrt{(m_0^2 + m_1^2)}$
n1674O	-	-	-	490766.83	1308026.3 9	-	Метод спутниковых геодезически х измерений (определени й)	$Mt = \sqrt{(m_0^2 + m_1^2)}$

**2. Сведения о характеристиках объекта недвижимости
с кадастровым номером : 16:16:213101:1572 :**

№ п/п	Наименование характеристики	Значение характеристики
1	2	3
1.	Вид объекта недвижимости	здание
2.	Ранее присвоенный государственный учетный номер (инвентарный) здания, сооружения, объекта незавершенного строительства	-
3.	Кадастровый номер земельного участка (земельных участков), в границах которого (которых) расположены здание, сооружение, объект незавершенного строительства	16:16:213101:343

2. Сведения о характеристиках объекта недвижимости с кадастровым номером : 16:16:213101:1572 :

№ п/п	Наименование характеристики	Значение характеристики
1	2	3
4.	Уникальный учетный номер кадастрового квартала, в границах которого расположены здание, сооружение, объект незавершенного строительства	16:16:213101
5.	Адрес здания, сооружения, объекта незавершенного строительства	-
5.1.	Сведения о местоположении здания, сооружения, объекта незавершенного строительства (при отсутствии адреса) в структурированном в соответствии с федеральной информационной адресной системой виде	Российская Федерация, Республика Татарстан (Татарстан), район Высокогорский, сельское поселение Дачное, садовое некоммерческое товарищество Крутушка-1
5.2.	Дополнительные сведения о местоположении	-
6.	Иные сведения	-

3. Пояснения к сведениям об объекте недвижимости с кадастровым номером 16:16:213101:1572 :

1.	-
----	---

Описание местоположения зданий, сооружений, объектов незавершенного строительства на земельном участке

**1. Сведения о характерных точках контура объекта недвижимости
с кадастровым номером : 16:16:213101:1573 :**

Система координат МСК-16

Зона № 1

Обозначение характерных точек контура	Содержатся в Едином государственном реестре недвижимости			Определены в ходе выполнения комплексных кадастровых работ			Метод опреде ления коор динат	Формулы, примененные для расчета средней квадратической погрешности определения координат характерных точек (Mt), м, с подставленными в такие формулы значениями и итоговые (вычисленные) значения Mt, м
	Координаты, м		Ради ус, м	Координаты, м		Ради ус, м		
	X	Y	R	X	Y	R		
1	2	3	4	5	6	7	8	9
h16780	-	-	-	490552.13	1307963.3 0	-	Метод спутниковых геодезически х измерений (определени й)	$Mt = \sqrt{(m_0^2 + m_1^2)}$
h16790	-	-	-	490550.48	1307968.8 5	-	Метод спутниковых геодезически х измерений (определени й)	$Mt = \sqrt{(m_0^2 + m_1^2)}$
h16800	-	-	-	490545.78	1307967.1 5	-	Метод спутниковых геодезически х измерений (определени й)	$Mt = \sqrt{(m_0^2 + m_1^2)}$
h16810	-	-	-	490547.38	1307961.9 5	-	Метод спутниковых геодезически х измерений (определени й)	$Mt = \sqrt{(m_0^2 + m_1^2)}$
h16780	-	-	-	490552.13	1307963.3 0	-	Метод спутниковых геодезически х измерений (определени й)	$Mt = \sqrt{(m_0^2 + m_1^2)}$

**2. Сведения о характеристиках объекта недвижимости
с кадастровым номером : 16:16:213101:1573 :**

№ п/п	Наименование характеристики	Значение характеристики
1	2	3
1.	Вид объекта недвижимости	здание
2.	Ранее присвоенный государственный учетный номер (инвентарный) здания, сооружения, объекта незавершенного строительства	-
3.	Кадастровый номер земельного участка (земельных участков), в границах которого (которых) расположены здание, сооружение, объект незавершенного строительства	16:16:213101:451

2. Сведения о характеристиках объекта недвижимости с кадастровым номером : 16:16:213101:1573 :

№ п/п	Наименование характеристики	Значение характеристики
1	2	3
4.	Уникальный учетный номер кадастрового квартала, в границах которого расположены здание, сооружение, объект незавершенного строительства	16:16:213101
5.	Адрес здания, сооружения, объекта незавершенного строительства	-
5.1.	Сведения о местоположении здания, сооружения, объекта незавершенного строительства (при отсутствии адреса) в структурированном в соответствии с федеральной информационной адресной системой виде	Российская Федерация, Республика Татарстан (Татарстан), район Высокогорский, сельское поселение Дачное, садовое некоммерческое товарищество Крутушка-1
5.2.	Дополнительные сведения о местоположении	-
6.	Иные сведения	-

3. Пояснения к сведениям об объекте недвижимости с кадастровым номером 16:16:213101:1573 :

1.	-
----	---

--

**Описание местоположения зданий, сооружений,
объектов незавершенного строительства на земельном участке**

**1. Сведения о характерных точках контура объекта недвижимости
с кадастровым номером : 16:16:213101:1574 :**

Система координат МСК-16

Зона № 1

Обозначение характерных точек контура	Содержатся в Едином государственном реестре недвижимости			Определены в ходе выполнения комплексных кадастровых работ			Метод опреде ления коор динат	Формулы, примененные для расчета средней квадратической погрешности определения координат характерных точек (Mt), м, с подставленными в такие формулы значениями и итоговые (вычисленные) значения Mt, м
	Координаты, м		Ради ус, м	Координаты, м		Ради ус, м		
	X	Y	R	X	Y	R		
1	2	3	4	5	6	7	8	9
n16820	-	-	-	490673.18	1307874.9 7	-	Метод спутниковых геодезически х измерений (определени й)	$Mt = \sqrt{(m_0^2 + m_1^2)}$
n16830	-	-	-	490670.76	1307880.3 9	-	Метод спутниковых геодезически х измерений (определени й)	$Mt = \sqrt{(m_0^2 + m_1^2)}$
n16840	-	-	-	490662.02	1307876.5 9	-	Метод спутниковых геодезически х измерений (определени й)	$Mt = \sqrt{(m_0^2 + m_1^2)}$
n16850	-	-	-	490664.52	1307871.1 3	-	Метод спутниковых геодезически х измерений (определени й)	$Mt = \sqrt{(m_0^2 + m_1^2)}$
n16820	-	-	-	490673.18	1307874.9 7	-	Метод спутниковых геодезически х измерений (определени й)	$Mt = \sqrt{(m_0^2 + m_1^2)}$

**2. Сведения о характеристиках объекта недвижимости
с кадастровым номером : 16:16:213101:1574 :**

№ п/п	Наименование характеристики	Значение характеристики
1	2	3
1.	Вид объекта недвижимости	здание
2.	Ранее присвоенный государственный учетный номер (инвентарный) здания, сооружения, объекта незавершенного строительства	-
3.	Кадастровый номер земельного участка (земельных участков), в границах которого (которых) расположены здание, сооружение, объект незавершенного строительства	16:16:213101:1018

2. Сведения о характеристиках объекта недвижимости с кадастровым номером : 16:16:213101:1574 :

№ п/п	Наименование характеристики	Значение характеристики
1	2	3
4.	Уникальный учетный номер кадастрового квартала, в границах которого расположены здание, сооружение, объект незавершенного строительства	16:16:213101
5.	Адрес здания, сооружения, объекта незавершенного строительства	-
5.1.	Сведения о местоположении здания, сооружения, объекта незавершенного строительства (при отсутствии адреса) в структурированном в соответствии с федеральной информационной адресной системой виде	Российская Федерация, Республика Татарстан (Татарстан), район Высокогорский, сельское поселение Дачное, садовое некоммерческое товарищество Крутушка-1
5.2.	Дополнительные сведения о местоположении	-
6.	Иные сведения	-

3. Пояснения к сведениям об объекте недвижимости с кадастровым номером 16:16:213101:1574 :

1.	-
----	---

**Описание местоположения зданий, сооружений,
объектов незавершенного строительства на земельном участке**

**1. Сведения о характерных точках контура объекта недвижимости
с кадастровым номером : 16:16:213101:1575 :**

Система координат МСК-16

Зона № 1

Обозначение характерных точек контура	Содержатся в Едином государственном реестре недвижимости			Определены в ходе выполнения комплексных кадастровых работ			Метод опреде ления коор динат	Формулы, примененные для расчета средней квадратической погрешности определения координат характерных точек (Mt), м, с подставленными в такие формулы значениями и итоговые (вычисленные) значения Mt, м
	Координаты, м		Ради ус, м	Координаты, м		Ради ус, м		
	X	Y	R	X	Y	R		
1	2	3	4	5	6	7	8	9
n1686O	-	-	-	491125.09	1308043.1 3	-	Метод спутниковых геодезически х измерений (определени й)	$Mt = \sqrt{(m_0^2 + m_1^2)}$
n1687O	-	-	-	491121.79	1308050.2 8	-	Метод спутниковых геодезически х измерений (определени й)	$Mt = \sqrt{(m_0^2 + m_1^2)}$
n1688O	-	-	-	491114.79	1308046.9 3	-	Метод спутниковых геодезически х измерений (определени й)	$Mt = \sqrt{(m_0^2 + m_1^2)}$
n1689O	-	-	-	491117.99	1308039.6 8	-	Метод спутниковых геодезически х измерений (определени й)	$Mt = \sqrt{(m_0^2 + m_1^2)}$
n1686O	-	-	-	491125.09	1308043.1 3	-	Метод спутниковых геодезически х измерений (определени й)	$Mt = \sqrt{(m_0^2 + m_1^2)}$

**2. Сведения о характеристиках объекта недвижимости
с кадастровым номером : 16:16:213101:1575 :**

№ п/п	Наименование характеристики	Значение характеристики
1	2	3
1.	Вид объекта недвижимости	здание
2.	Ранее присвоенный государственный учетный номер (инвентарный) здания, сооружения, объекта незавершенного строительства	-
3.	Кадастровый номер земельного участка (земельных участков), в границах которого (которых) расположены здание, сооружение, объект незавершенного строительства	16:16:213101:92

2. Сведения о характеристиках объекта недвижимости с кадастровым номером : 16:16:213101:1575 :

№ п/п	Наименование характеристики	Значение характеристики
1	2	3
4.	Уникальный учетный номер кадастрового квартала, в границах которого расположены здание, сооружение, объект незавершенного строительства	16:16:213101
5.	Адрес здания, сооружения, объекта незавершенного строительства	-
5.1.	Сведения о местоположении здания, сооружения, объекта незавершенного строительства (при отсутствии адреса) в структурированном в соответствии с федеральной информационной адресной системой виде	Российская Федерация, Республика Татарстан (Татарстан), район Высокогорский, сельское поселение Дачное, садовое некоммерческое товарищество Крутушка-1
5.2.	Дополнительные сведения о местоположении	-
6.	Иные сведения	-

3. Пояснения к сведениям об объекте недвижимости с кадастровым номером 16:16:213101:1575 :

1.	-
----	---

**Описание местоположения зданий, сооружений,
объектов незавершенного строительства на земельном участке**

**1. Сведения о характерных точках контура объекта недвижимости
с кадастровым номером : 16:16:213101:1576 :**

Система координат МСК-16

Зона № 1

Обозначение характерных точек контура	Содержатся в Едином государственном реестре недвижимости			Определены в ходе выполнения комплексных кадастровых работ			Метод опреде ления коор динат	Формулы, примененные для расчета средней квадратической погрешности определения координат характерных точек (Mt), м, с подставленными в такие формулы значениями и итоговые (вычисленные) значения Mt, м
	Координаты, м		Ради ус, м	Координаты, м		Ради ус, м		
	X	Y	R	X	Y	R		
1	2	3	4	5	6	7	8	9
n16900	-	-	-	491015.38	1308223.0 4	-	Метод спутниковых геодезически х измерений (определени й)	$Mt = \sqrt{(m_0^2 + m_1^2)}$
n16910	-	-	-	491011.93	1308230.2 9	-	Метод спутниковых геодезически х измерений (определени й)	$Mt = \sqrt{(m_0^2 + m_1^2)}$
n16920	-	-	-	491005.48	1308226.9 9	-	Метод спутниковых геодезически х измерений (определени й)	$Mt = \sqrt{(m_0^2 + m_1^2)}$
n16930	-	-	-	491008.88	1308219.7 4	-	Метод спутниковых геодезически х измерений (определени й)	$Mt = \sqrt{(m_0^2 + m_1^2)}$
n16900	-	-	-	491015.38	1308223.0 4	-	Метод спутниковых геодезически х измерений (определени й)	$Mt = \sqrt{(m_0^2 + m_1^2)}$

**2. Сведения о характеристиках объекта недвижимости
с кадастровым номером : 16:16:213101:1576 :**

№ п/п	Наименование характеристики	Значение характеристики
1	2	3
1.	Вид объекта недвижимости	здание
2.	Ранее присвоенный государственный учетный номер (инвентарный) здания, сооружения, объекта незавершенного строительства	-
3.	Кадастровый номер земельного участка (земельных участков), в границах которого (которых) расположены здание, сооружение, объект незавершенного строительства	16:16:213101:126

2. Сведения о характеристиках объекта недвижимости с кадастровым номером : 16:16:213101:1576 :

№ п/п	Наименование характеристики	Значение характеристики
1	2	3
4.	Уникальный учетный номер кадастрового квартала, в границах которого расположены здание, сооружение, объект незавершенного строительства	16:16:213101
5.	Адрес здания, сооружения, объекта незавершенного строительства	-
5.1.	Сведения о местоположении здания, сооружения, объекта незавершенного строительства (при отсутствии адреса) в структурированном в соответствии с федеральной информационной адресной системой виде	Российская Федерация, Республика Татарстан (Татарстан), район Высокогорский, сельское поселение Дачное, садовое некоммерческое товарищество Крутушка-1
5.2.	Дополнительные сведения о местоположении	-
6.	Иные сведения	-

3. Пояснения к сведениям об объекте недвижимости с кадастровым номером 16:16:213101:1576 :

1.	-
----	---

**Описание местоположения зданий, сооружений,
объектов незавершенного строительства на земельном участке**

**1. Сведения о характерных точках контура объекта недвижимости
с кадастровым номером : 16:16:213101:1577 :**

Система координат МСК-16

Зона № 1

Обозначение характерных точек контура	Содержатся в Едином государственном реестре недвижимости			Определены в ходе выполнения комплексных кадастровых работ			Метод опреде ления коор динат	Формулы, примененные для расчета средней квадратической погрешности определения координат характерных точек (Mt), м, с подставленными в такие формулы значениями и итоговые (вычисленные) значения Mt, м
	Координаты, м		Ради ус, м	Координаты, м		Ради ус, м		
	X	Y	R	X	Y	R		
1	2	3	4	5	6	7	8	9
n16940	-	-	-	491185.20	1308320.5 6	-	Метод спутниковых геодезически х измерений (определени й)	$Mt = \sqrt{(m_0^2 + m_1^2)}$
n16950	-	-	-	491183.35	1308324.6 6	-	Метод спутниковых геодезически х измерений (определени й)	$Mt = \sqrt{(m_0^2 + m_1^2)}$
n16960	-	-	-	491178.00	1308322.6 1	-	Метод спутниковых геодезически х измерений (определени й)	$Mt = \sqrt{(m_0^2 + m_1^2)}$
n16970	-	-	-	491179.45	1308318.4 1	-	Метод спутниковых геодезически х измерений (определени й)	$Mt = \sqrt{(m_0^2 + m_1^2)}$
n16940	-	-	-	491185.20	1308320.5 6	-	Метод спутниковых геодезически х измерений (определени й)	$Mt = \sqrt{(m_0^2 + m_1^2)}$

**2. Сведения о характеристиках объекта недвижимости
с кадастровым номером : 16:16:213101:1577 :**

№ п/п	Наименование характеристики	Значение характеристики
1	2	3
1.	Вид объекта недвижимости	здание
2.	Ранее присвоенный государственный учетный номер (инвентарный) здания, сооружения, объекта незавершенного строительства	-
3.	Кадастровый номер земельного участка (земельных участков), в границах которого (которых) расположены здание, сооружение, объект незавершенного строительства	16:16:213101:37

2. Сведения о характеристиках объекта недвижимости с кадастровым номером : 16:16:213101:1577 :

№ п/п	Наименование характеристики	Значение характеристики
1	2	3
4.	Уникальный учетный номер кадастрового квартала, в границах которого расположены здание, сооружение, объект незавершенного строительства	16:16:213101
5.	Адрес здания, сооружения, объекта незавершенного строительства	-
5.1.	Сведения о местоположении здания, сооружения, объекта незавершенного строительства (при отсутствии адреса) в структурированном в соответствии с федеральной информационной адресной системой виде	Российская Федерация, Республика Татарстан (Татарстан), район Высокогорский, сельское поселение Дачное, садовое некоммерческое товарищество Крутушка-1
5.2.	Дополнительные сведения о местоположении	-
6.	Иные сведения	-

3. Пояснения к сведениям об объекте недвижимости с кадастровым номером 16:16:213101:1577 :

1.	-
----	---

**Описание местоположения зданий, сооружений,
объектов незавершенного строительства на земельном участке**

**1. Сведения о характерных точках контура объекта недвижимости
с кадастровым номером : 16:16:213101:1578 :**

Система координат МСК-16

Зона № 1

Обозначение характерных точек контура	Содержатся в Едином государственном реестре недвижимости			Определены в ходе выполнения комплексных кадастровых работ			Метод опреде ления коор динат	Формулы, примененные для расчета средней квадратической погрешности определения координат характерных точек (Mt), м, с подставленными в такие формулы значениями и итоговые (вычисленные) значения Mt, м
	Координаты, м		Ради ус, м	Координаты, м		Ради ус, м		
	X	Y	R	X	Y	R		
1	2	3	4	5	6	7	8	9
h1698O	-	-	-	490903.04	1308268.7 6	-	Метод спутниковых геодезически х измерений (определени й)	$Mt = \sqrt{(m_0^2 + m_1^2)}$
h1699O	-	-	-	490899.99	1308275.4 1	-	Метод спутниковых геодезически х измерений (определени й)	$Mt = \sqrt{(m_0^2 + m_1^2)}$
h1700O	-	-	-	490894.24	1308272.6 1	-	Метод спутниковых геодезически х измерений (определени й)	$Mt = \sqrt{(m_0^2 + m_1^2)}$
h1701O	-	-	-	490897.39	1308266.1 1	-	Метод спутниковых геодезически х измерений (определени й)	$Mt = \sqrt{(m_0^2 + m_1^2)}$
h1698O	-	-	-	490903.04	1308268.7 6	-	Метод спутниковых геодезически х измерений (определени й)	$Mt = \sqrt{(m_0^2 + m_1^2)}$

**2. Сведения о характеристиках объекта недвижимости
с кадастровым номером : 16:16:213101:1578 :**

№ п/п	Наименование характеристики	Значение характеристики
1	2	3
1.	Вид объекта недвижимости	здание
2.	Ранее присвоенный государственный учетный номер (инвентарный) здания, сооружения, объекта незавершенного строительства	-
3.	Кадастровый номер земельного участка (земельных участков), в границах которого (которых) расположены здание, сооружение, объект незавершенного строительства	16:16:213101:512

2. Сведения о характеристиках объекта недвижимости с кадастровым номером : 16:16:213101:1578 :

№ п/п	Наименование характеристики	Значение характеристики
1	2	3
4.	Уникальный учетный номер кадастрового квартала, в границах которого расположены здание, сооружение, объект незавершенного строительства	16:16:213101
5.	Адрес здания, сооружения, объекта незавершенного строительства	-
5.1.	Сведения о местоположении здания, сооружения, объекта незавершенного строительства (при отсутствии адреса) в структурированном в соответствии с федеральной информационной адресной системой виде	Российская Федерация, Республика Татарстан (Татарстан), район Высокогорский, сельское поселение Дачное, садовое некоммерческое товарищество Крутушка-1
5.2.	Дополнительные сведения о местоположении	-
6.	Иные сведения	-

3. Пояснения к сведениям об объекте недвижимости с кадастровым номером 16:16:213101:1578 :

1.	-
----	---

--

**Описание местоположения зданий, сооружений,
объектов незавершенного строительства на земельном участке**

**1. Сведения о характерных точках контура объекта недвижимости
с кадастровым номером : 16:16:213101:1579 :**

Система координат МСК-16

Зона № 1

Обозначение характерных точек контура	Содержатся в Едином государственном реестре недвижимости			Определены в ходе выполнения комплексных кадастровых работ			Метод опреде ления коор динат	Формулы, примененные для расчета средней квадратической погрешности определения координат характерных точек (Mt), м, с подставленными в такие формулы значениями и итоговые (вычисленные) значения Mt, м
	Координаты, м		Ради ус, м	Координаты, м		Ради ус, м		
	X	Y	R	X	Y	R		
1	2	3	4	5	6	7	8	9
h1702O	-	-	-	490978.82	1307960.4 8	-	Метод спутниковых геодезически х измерений (определени й)	$Mt = \sqrt{(m_0^2 + m_1^2)}$
h1703O	-	-	-	490975.09	1307968.8 6	-	Метод спутниковых геодезически х измерений (определени й)	$Mt = \sqrt{(m_0^2 + m_1^2)}$
h1704O	-	-	-	490970.14	1307966.4 1	-	Метод спутниковых геодезически х измерений (определени й)	$Mt = \sqrt{(m_0^2 + m_1^2)}$
h1705O	-	-	-	490973.84	1307958.0 1	-	Метод спутниковых геодезически х измерений (определени й)	$Mt = \sqrt{(m_0^2 + m_1^2)}$
h1702O	-	-	-	490978.82	1307960.4 8	-	Метод спутниковых геодезически х измерений (определени й)	$Mt = \sqrt{(m_0^2 + m_1^2)}$

**2. Сведения о характеристиках объекта недвижимости
с кадастровым номером : 16:16:213101:1579 :**

№ п/п	Наименование характеристики	Значение характеристики
1	2	3
1.	Вид объекта недвижимости	здание
2.	Ранее присвоенный государственный учетный номер (инвентарный) здания, сооружения, объекта незавершенного строительства	-
3.	Кадастровый номер земельного участка (земельных участков), в границах которого (которых) расположены здание, сооружение, объект незавершенного строительства	16:16:213101:214

2. Сведения о характеристиках объекта недвижимости с кадастровым номером : 16:16:213101:1579 :

№ п/п	Наименование характеристики	Значение характеристики
1	2	3
4.	Уникальный учетный номер кадастрового квартала, в границах которого расположены здание, сооружение, объект незавершенного строительства	16:16:213101
5.	Адрес здания, сооружения, объекта незавершенного строительства	-
5.1.	Сведения о местоположении здания, сооружения, объекта незавершенного строительства (при отсутствии адреса) в структурированном в соответствии с федеральной информационной адресной системой виде	Российская Федерация, Республика Татарстан (Татарстан), район Высокогорский, сельское поселение Дачное, садовое некоммерческое товарищество Крутушка-1
5.2.	Дополнительные сведения о местоположении	-
6.	Иные сведения	-

3. Пояснения к сведениям об объекте недвижимости с кадастровым номером 16:16:213101:1579 :

1.	-
----	---

Описание местоположения зданий, сооружений, объектов незавершенного строительства на земельном участке

**1. Сведения о характерных точках контура объекта недвижимости
с кадастровым номером : 16:16:213101:1580 :**

Система координат МСК-16

Зона № 1

Обозначение характерных точек контура	Содержатся в Едином государственном реестре недвижимости			Определены в ходе выполнения комплексных кадастровых работ			Метод опреде ления коор динат	Формулы, примененные для расчета средней квадратической погрешности определения координат характерных точек (Mt), м, с подставленными в такие формулы значениями и итоговые (вычисленные) значения Mt, м
	Координаты, м		Ради ус, м	Координаты, м		Ради ус, м		
	X	Y	R	X	Y	R		
1	2	3	4	5	6	7	8	9
н1706О	-	-	-	490971.17	1308295.4 6	-	Метод спутниковых геодезически х измерений (определени й)	$Mt = \sqrt{(m_0^2 + m_1^2)}$
н1707О	-	-	-	490970.27	1308297.6 2	-	Метод спутниковых геодезически х измерений (определени й)	$Mt = \sqrt{(m_0^2 + m_1^2)}$
н1708О	-	-	-	490972.73	1308298.7 2	-	Метод спутниковых геодезически х измерений (определени й)	$Mt = \sqrt{(m_0^2 + m_1^2)}$
н1709О	-	-	-	490969.75	1308305.6 8	-	Метод спутниковых геодезически х измерений (определени й)	$Mt = \sqrt{(m_0^2 + m_1^2)}$
н1710О	-	-	-	490961.85	1308302.2 8	-	Метод спутниковых геодезически х измерений (определени й)	$Mt = \sqrt{(m_0^2 + m_1^2)}$
н1711О	-	-	-	490964.65	1308295.1 4	-	Метод спутниковых геодезически х измерений (определени й)	$Mt = \sqrt{(m_0^2 + m_1^2)}$
н1712О	-	-	-	490967.41	1308296.3 6	-	Метод спутниковых геодезически х измерений (определени й)	$Mt = \sqrt{(m_0^2 + m_1^2)}$
н1713О	-	-	-	490968.31	1308294.2 4	-	Метод спутниковых геодезически х измерений (определени й)	$Mt = \sqrt{(m_0^2 + m_1^2)}$

1. Сведения о характерных точках контура объекта недвижимости с кадастровым номером : 16:16:213101:1580 :

Система координат МСК-16

Зона № 1

Обозначение характерных точек контура	Содержатся в Едином государственном реестре недвижимости			Определены в ходе выполнения комплексных кадастровых работ			Метод определения координат	Формулы, примененные для расчета средней квадратической погрешности определения координат характерных точек (Mt), м, с подставленными в такие формулы значениями и итоговые (вычисленные) значения Mt, м
	Координаты, м		Радиус, м	Координаты, м		Радиус, м		
	X	Y	R	X	Y	R		
1	2	3	4	5	6	7	8	9
n17060	-	-	-	490971.17	1308295.46	-	Метод спутниковых геодезических измерений (определенный)	$Mt = \sqrt{(m_0^2 + m_1^2)}$

2. Сведения о характеристиках объекта недвижимости с кадастровым номером : 16:16:213101:1580 :

№ п/п	Наименование характеристики	Значение характеристики
1	2	3
1.	Вид объекта недвижимости	здание
2.	Ранее присвоенный государственный учетный номер (инвентарный) здания, сооружения, объекта незавершенного строительства	-
3.	Кадастровый номер земельного участка (земельных участков), в границах которого (которых) расположены здание, сооружение, объект незавершенного строительства	16:16:213101:130
4.	Уникальный учетный номер кадастрового квартала, в границах которого расположены здание, сооружение, объект незавершенного строительства	16:16:213101
5.	Адрес здания, сооружения, объекта незавершенного строительства	-
5.1.	Сведения о местоположении здания, сооружения, объекта незавершенного строительства (при отсутствии адреса) в структурированном в соответствии с федеральной информационной адресной системой виде	Российская Федерация, Республика Татарстан (Татарстан), район Высокогорский, сельское поселение Дачное, садовое некоммерческое товарищество Крутушка-1
5.2.	Дополнительные сведения о местоположении	-
6.	Иные сведения	-

3. Пояснения к сведениям об объекте недвижимости с кадастровым номером 16:16:213101:1580 :

1.	-
----	---

**Описание местоположения зданий, сооружений,
объектов незавершенного строительства на земельном участке**

**1. Сведения о характерных точках контура объекта недвижимости
с кадастровым номером : 16:16:213101:1582 :**

Система координат МСК-16

Зона № 1

Обозначение характерных точек контура	Содержатся в Едином государственном реестре недвижимости			Определены в ходе выполнения комплексных кадастровых работ			Метод опреде ления коор динат	Формулы, примененные для расчета средней квадратической погрешности определения координат характерных точек (Mt), м, с подставленными в такие формулы значениями и итоговые (вычисленные) значения Mt, м
	Координаты, м		Ради ус, м	Координаты, м		Ради ус, м		
	X	Y	R	X	Y	R		
1	2	3	4	5	6	7	8	9
н17140	-	-	-	491073.85	1308345.2 9	-	Метод спутниковых геодезически х измерений (определени й)	$Mt = \sqrt{(m_0^2 + m_1^2)}$
н17150	-	-	-	491073.15	1308348.3 3	-	Метод спутниковых геодезически х измерений (определени й)	$Mt = \sqrt{(m_0^2 + m_1^2)}$
н17160	-	-	-	491070.97	1308347.7 7	-	Метод спутниковых геодезически х измерений (определени й)	$Mt = \sqrt{(m_0^2 + m_1^2)}$
н17170	-	-	-	491070.25	1308350.6 5	-	Метод спутниковых геодезически х измерений (определени й)	$Mt = \sqrt{(m_0^2 + m_1^2)}$
н17180	-	-	-	491062.40	1308349.2 8	-	Метод спутниковых геодезически х измерений (определени й)	$Mt = \sqrt{(m_0^2 + m_1^2)}$
н17190	-	-	-	491063.82	1308342.9 5	-	Метод спутниковых геодезически х измерений (определени й)	$Mt = \sqrt{(m_0^2 + m_1^2)}$
н17140	-	-	-	491073.85	1308345.2 9	-	Метод спутниковых геодезически х измерений (определени й)	$Mt = \sqrt{(m_0^2 + m_1^2)}$

2. Сведения о характеристиках объекта недвижимости с кадастровым номером : 16:16:213101:1582 :

№ п/п	Наименование характеристики	Значение характеристики
1	2	3
1.	Вид объекта недвижимости	здание
2.	Ранее присвоенный государственный учетный номер (инвентарный) здания, сооружения, объекта незавершенного строительства	-
3.	Кадастровый номер земельного участка (земельных участков), в границах которого (которых) расположены здание, сооружение, объект незавершенного строительства	16:16:213101:1004
4.	Уникальный учетный номер кадастрового квартала, в границах которого расположены здание, сооружение, объект незавершенного строительства	16:16:213101
5.	Адрес здания, сооружения, объекта незавершенного строительства	-
5.1.	Сведения о местоположении здания, сооружения, объекта незавершенного строительства (при отсутствии адреса) в структурированном в соответствии с федеральной информационной адресной системой виде	Российская Федерация, Республика Татарстан (Татарстан), район Высокогорский, сельское поселение Дачное, садовое некоммерческое товарищество Крутушка-1
5.2.	Дополнительные сведения о местоположении	-
6.	Иные сведения	-

3. Пояснения к сведениям об объекте недвижимости с кадастровым номером 16:16:213101:1582 :

1.	-
----	---

**Описание местоположения зданий, сооружений,
объектов незавершенного строительства на земельном участке**

**1. Сведения о характерных точках контура объекта недвижимости
с кадастровым номером : 16:16:213101:1583 :**

Система координат МСК-16

Зона № 1

Обозначение характерных точек контура	Содержатся в Едином государственном реестре недвижимости			Определены в ходе выполнения комплексных кадастровых работ			Метод опреде ления коор динат	Формулы, примененные для расчета средней квадратической погрешности определения координат характерных точек (Mt), м, с подставленными в такие формулы значениями и итоговые (вычисленные) значения Mt, м
	Координаты, м		Ради ус, м	Координаты, м		Ради ус, м		
	X	Y	R	X	Y	R		
1	2	3	4	5	6	7	8	9
n17200	-	-	-	491311.19	1308256.3 0	-	Метод спутниковых геодезически х измерений (определени й)	$Mt = \sqrt{(m_0^2 + m_1^2)}$
n17210	-	-	-	491302.55	1308253.1 4	-	Метод спутниковых геодезически х измерений (определени й)	$Mt = \sqrt{(m_0^2 + m_1^2)}$
n17220	-	-	-	491305.37	1308245.1 8	-	Метод спутниковых геодезически х измерений (определени й)	$Mt = \sqrt{(m_0^2 + m_1^2)}$
n17230	-	-	-	491314.23	1308248.3 0	-	Метод спутниковых геодезически х измерений (определени й)	$Mt = \sqrt{(m_0^2 + m_1^2)}$
n17200	-	-	-	491311.19	1308256.3 0	-	Метод спутниковых геодезически х измерений (определени й)	$Mt = \sqrt{(m_0^2 + m_1^2)}$

**2. Сведения о характеристиках объекта недвижимости
с кадастровым номером : 16:16:213101:1583 :**

№ п/п	Наименование характеристики	Значение характеристики
1	2	3
1.	Вид объекта недвижимости	здание
2.	Ранее присвоенный государственный учетный номер (инвентарный) здания, сооружения, объекта незавершенного строительства	-
3.	Кадастровый номер земельного участка (земельных участков), в границах которого (которых) расположены здание, сооружение, объект незавершенного строительства	16:16:213101:2

2. Сведения о характеристиках объекта недвижимости с кадастровым номером : 16:16:213101:1583 :

№ п/п	Наименование характеристики	Значение характеристики
1	2	3
4.	Уникальный учетный номер кадастрового квартала, в границах которого расположены здание, сооружение, объект незавершенного строительства	16:16:213101
5.	Адрес здания, сооружения, объекта незавершенного строительства	-
5.1.	Сведения о местоположении здания, сооружения, объекта незавершенного строительства (при отсутствии адреса) в структурированном в соответствии с федеральной информационной адресной системой виде	Российская Федерация, Республика Татарстан (Татарстан), район Высокогорский, сельское поселение Дачное, садовое некоммерческое товарищество Крутушка-1
5.2.	Дополнительные сведения о местоположении	-
6.	Иные сведения	-

3. Пояснения к сведениям об объекте недвижимости с кадастровым номером 16:16:213101:1583 :

1.	-
----	---

**Описание местоположения зданий, сооружений,
объектов незавершенного строительства на земельном участке**

**1. Сведения о характерных точках контура объекта недвижимости
с кадастровым номером : 16:16:213101:1584 :**

Система координат МСК-16

Зона № 1

Обозначение характерных точек контура	Содержатся в Едином государственном реестре недвижимости			Определены в ходе выполнения комплексных кадастровых работ			Метод опреде ления коор динат	Формулы, примененные для расчета средней квадратической погрешности определения координат характерных точек (Mt), м, с подставленными в такие формулы значениями и итоговые (вычисленные) значения Mt, м
	Координаты, м		Ради ус, м	Координаты, м		Ради ус, м		
	X	Y	R	X	Y	R		
1	2	3	4	5	6	7	8	9
h1724O	-	-	-	490906.28	1308260.5 3	-	Метод спутниковых геодезически х измерений (определени й)	$Mt = \sqrt{(m_0^2 + m_1^2)}$
h1725O	-	-	-	490904.86	1308263.7 9	-	Метод спутниковых геодезически х измерений (определени й)	$Mt = \sqrt{(m_0^2 + m_1^2)}$
h1726O	-	-	-	490900.08	1308261.6 9	-	Метод спутниковых геодезически х измерений (определени й)	$Mt = \sqrt{(m_0^2 + m_1^2)}$
h1727O	-	-	-	490901.34	1308258.5 3	-	Метод спутниковых геодезически х измерений (определени й)	$Mt = \sqrt{(m_0^2 + m_1^2)}$
h1724O	-	-	-	490906.28	1308260.5 3	-	Метод спутниковых геодезически х измерений (определени й)	$Mt = \sqrt{(m_0^2 + m_1^2)}$

**2. Сведения о характеристиках объекта недвижимости
с кадастровым номером : 16:16:213101:1584 :**

№ п/п	Наименование характеристики	Значение характеристики
1	2	3
1.	Вид объекта недвижимости	здание
2.	Ранее присвоенный государственный учетный номер (инвентарный) здания, сооружения, объекта незавершенного строительства	-
3.	Кадастровый номер земельного участка (земельных участков), в границах которого (которых) расположены здание, сооружение, объект незавершенного строительства	16:16:213101:512

2. Сведения о характеристиках объекта недвижимости с кадастровым номером : 16:16:213101:1584 :

№ п/п	Наименование характеристики	Значение характеристики
1	2	3
4.	Уникальный учетный номер кадастрового квартала, в границах которого расположены здание, сооружение, объект незавершенного строительства	16:16:213101
5.	Адрес здания, сооружения, объекта незавершенного строительства	-
5.1.	Сведения о местоположении здания, сооружения, объекта незавершенного строительства (при отсутствии адреса) в структурированном в соответствии с федеральной информационной адресной системой виде	Российская Федерация, Республика Татарстан (Татарстан), район Высокогорский, сельское поселение Дачное, садовое некоммерческое товарищество Крутушка-1
5.2.	Дополнительные сведения о местоположении	-
6.	Иные сведения	-

3. Пояснения к сведениям об объекте недвижимости с кадастровым номером 16:16:213101:1584 :

1.	-

**Описание местоположения зданий, сооружений,
объектов незавершенного строительства на земельном участке**

**1. Сведения о характерных точках контура объекта недвижимости
с кадастровым номером : 16:16:213101:1585 :**

Система координат МСК-16

Зона № 1

Обозначение характерных точек контура	Содержатся в Едином государственном реестре недвижимости			Определены в ходе выполнения комплексных кадастровых работ			Метод опреде ления коор динат	Формулы, примененные для расчета средней квадратической погрешности определения координат характерных точек (Mt), м, с подставленными в такие формулы значениями и итоговые (вычисленные) значения Mt, м
	Координаты, м		Ради ус, м	Координаты, м		Ради ус, м		
	X	Y	R	X	Y	R		
1	2	3	4	5	6	7	8	9
h1728O	-	-	-	490919.40	1307691.1 1	-	Метод спутниковых геодезически х измерений (определени й)	$Mt = \sqrt{(m_0^2 + m_1^2)}$
h1729O	-	-	-	490918.78	1307698.4 5	-	Метод спутниковых геодезически х измерений (определени й)	$Mt = \sqrt{(m_0^2 + m_1^2)}$
h1730O	-	-	-	490914.16	1307697.9 0	-	Метод спутниковых геодезически х измерений (определени й)	$Mt = \sqrt{(m_0^2 + m_1^2)}$
h1731O	-	-	-	490914.89	1307690.5 8	-	Метод спутниковых геодезически х измерений (определени й)	$Mt = \sqrt{(m_0^2 + m_1^2)}$
h1728O	-	-	-	490919.40	1307691.1 1	-	Метод спутниковых геодезически х измерений (определени й)	$Mt = \sqrt{(m_0^2 + m_1^2)}$

**2. Сведения о характеристиках объекта недвижимости
с кадастровым номером : 16:16:213101:1585 :**

№ п/п	Наименование характеристики	Значение характеристики
1	2	3
1.	Вид объекта недвижимости	здание
2.	Ранее присвоенный государственный учетный номер (инвентарный) здания, сооружения, объекта незавершенного строительства	-
3.	Кадастровый номер земельного участка (земельных участков), в границах которого (которых) расположены здание, сооружение, объект незавершенного строительства	16:16:213101:1065

2. Сведения о характеристиках объекта недвижимости с кадастровым номером : 16:16:213101:1585 :

№ п/п	Наименование характеристики	Значение характеристики
1	2	3
4.	Уникальный учетный номер кадастрового квартала, в границах которого расположены здание, сооружение, объект незавершенного строительства	16:16:213101
5.	Адрес здания, сооружения, объекта незавершенного строительства	-
5.1.	Сведения о местоположении здания, сооружения, объекта незавершенного строительства (при отсутствии адреса) в структурированном в соответствии с федеральной информационной адресной системой виде	Российская Федерация, Республика Татарстан (Татарстан), район Высокогорский, сельское поселение Дачное, садовое некоммерческое товарищество Крутушка-1
5.2.	Дополнительные сведения о местоположении	-
6.	Иные сведения	-

3. Пояснения к сведениям об объекте недвижимости с кадастровым номером 16:16:213101:1585 :

1.	-

**Описание местоположения зданий, сооружений,
объектов незавершенного строительства на земельном участке**

**1. Сведения о характерных точках контура объекта недвижимости
с кадастровым номером : 16:16:213101:1586 :**

Система координат МСК-16

Зона № 1

Обозначение характерных точек контура	Содержатся в Едином государственном реестре недвижимости			Определены в ходе выполнения комплексных кадастровых работ			Метод опреде ления коор динат	Формулы, примененные для расчета средней квадратической погрешности определения координат характерных точек (Mt), м, с подставленными в такие формулы значениями и итоговые (вычисленные) значения Mt, м
	Координаты, м		Ради ус, м	Координаты, м		Ради ус, м		
	X	Y	R	X	Y	R		
1	2	3	4	5	6	7	8	9
n1732O	-	-	-	491229.93	1308357.5 1	-	Метод спутниковых геодезически х измерений (определени й)	$Mt = \sqrt{(m_0^2 + m_1^2)}$
n1733O	-	-	-	491227.58	1308363.1 8	-	Метод спутниковых геодезически х измерений (определени й)	$Mt = \sqrt{(m_0^2 + m_1^2)}$
n1670O	-	-	-	491219.31	1308359.8 1	-	Метод спутниковых геодезически х измерений (определени й)	$Mt = \sqrt{(m_0^2 + m_1^2)}$
n1669O	-	-	-	491221.49	1308353.9 8	-	Метод спутниковых геодезически х измерений (определени й)	$Mt = \sqrt{(m_0^2 + m_1^2)}$
n1732O	-	-	-	491229.93	1308357.5 1	-	Метод спутниковых геодезически х измерений (определени й)	$Mt = \sqrt{(m_0^2 + m_1^2)}$

**2. Сведения о характеристиках объекта недвижимости
с кадастровым номером : 16:16:213101:1586 :**

№ п/п	Наименование характеристики	Значение характеристики
1	2	3
1.	Вид объекта недвижимости	здание
2.	Ранее присвоенный государственный учетный номер (инвентарный) здания, сооружения, объекта незавершенного строительства	-
3.	Кадастровый номер земельного участка (земельных участков), в границах которого (которых) расположены здание, сооружение, объект незавершенного строительства	16:16:213101:16

2. Сведения о характеристиках объекта недвижимости с кадастровым номером : 16:16:213101:1586 :

№ п/п	Наименование характеристики	Значение характеристики
1	2	3
4.	Уникальный учетный номер кадастрового квартала, в границах которого расположены здание, сооружение, объект незавершенного строительства	16:16:213101
5.	Адрес здания, сооружения, объекта незавершенного строительства	-
5.1.	Сведения о местоположении здания, сооружения, объекта незавершенного строительства (при отсутствии адреса) в структурированном в соответствии с федеральной информационной адресной системой виде	Российская Федерация, Республика Татарстан (Татарстан), район Высокогорский, сельское поселение Дачное, садовое некоммерческое товарищество Крутушка-1
5.2.	Дополнительные сведения о местоположении	-
6.	Иные сведения	-

3. Пояснения к сведениям об объекте недвижимости с кадастровым номером 16:16:213101:1586 :

1.	-
----	---

**Описание местоположения зданий, сооружений,
объектов незавершенного строительства на земельном участке**

**1. Сведения о характерных точках контура объекта недвижимости
с кадастровым номером : 16:16:213101:1632 :**

Система координат МСК-16

Зона № 1

Обозначение характерных точек контура	Содержатся в Едином государственном реестре недвижимости			Определены в ходе выполнения комплексных кадастровых работ			Метод опреде ления коор динат	Формулы, примененные для расчета средней квадратической погрешности определения координат характерных точек (Mt), м, с подставленными в такие формулы значениями и итоговые (вычисленные) значения Mt, м
	Координаты, м		Ради ус, м	Координаты, м		Ради ус, м		
	X	Y	R	X	Y	R		
1	2	3	4	5	6	7	8	9
n17340	-	-	-	490669.46	1308202.0 5	-	Метод спутниковых геодезически х измерений (определени й)	$Mt = \sqrt{(m_0^2 + m_1^2)}$
n17350	-	-	-	490666.62	1308208.1 3	-	Метод спутниковых геодезически х измерений (определени й)	$Mt = \sqrt{(m_0^2 + m_1^2)}$
n17360	-	-	-	490660.48	1308205.5 3	-	Метод спутниковых геодезически х измерений (определени й)	$Mt = \sqrt{(m_0^2 + m_1^2)}$
n17370	-	-	-	490663.42	1308199.2 5	-	Метод спутниковых геодезически х измерений (определени й)	$Mt = \sqrt{(m_0^2 + m_1^2)}$
n17340	-	-	-	490669.46	1308202.0 5	-	Метод спутниковых геодезически х измерений (определени й)	$Mt = \sqrt{(m_0^2 + m_1^2)}$

**2. Сведения о характеристиках объекта недвижимости
с кадастровым номером : 16:16:213101:1632 :**

№ п/п	Наименование характеристики	Значение характеристики
1	2	3
1.	Вид объекта недвижимости	здание
2.	Ранее присвоенный государственный учетный номер (инвентарный) здания, сооружения, объекта незавершенного строительства	-
3.	Кадастровый номер земельного участка (земельных участков), в границах которого (которых) расположены здание, сооружение, объект незавершенного строительства	16:16:213101:377

2. Сведения о характеристиках объекта недвижимости с кадастровым номером : 16:16:213101:1632 :

№ п/п	Наименование характеристики	Значение характеристики
1	2	3
4.	Уникальный учетный номер кадастрового квартала, в границах которого расположены здание, сооружение, объект незавершенного строительства	16:16:213101
5.	Адрес здания, сооружения, объекта незавершенного строительства	-
5.1.	Сведения о местоположении здания, сооружения, объекта незавершенного строительства (при отсутствии адреса) в структурированном в соответствии с федеральной информационной адресной системой виде	Российская Федерация, Республика Татарстан (Татарстан), район Высокогорский, сельское поселение Дачное, садовое некоммерческое товарищество Крутушка-1
5.2.	Дополнительные сведения о местоположении	-
6.	Иные сведения	-

3. Пояснения к сведениям об объекте недвижимости с кадастровым номером 16:16:213101:1632 :

1.	-
----	---

--

**Описание местоположения зданий, сооружений,
объектов незавершенного строительства на земельном участке**

**1. Сведения о характерных точках контура объекта недвижимости
с кадастровым номером : 16:16:213101:1634 :**

Система координат МСК-16

Зона № 1

Обозначение характерных точек контура	Содержатся в Едином государственном реестре недвижимости			Определены в ходе выполнения комплексных кадастровых работ			Метод опреде ления коор динат	Формулы, примененные для расчета средней квадратической погрешности определения координат характерных точек (Mt), м, с подставленными в такие формулы значениями и итоговые (вычисленные) значения Mt, м
	Координаты, м		Ради ус, м	Координаты, м		Ради ус, м		
	X	Y	R	X	Y	R		
1	2	3	4	5	6	7	8	9
n1738O	-	-	-	490826.73	1307830.5 1	-	Метод спутниковых геодезически х измерений (определени й)	$Mt = \sqrt{(m_0^2 + m_1^2)}$
n1739O	-	-	-	490823.53	1307837.7 5	-	Метод спутниковых геодезически х измерений (определени й)	$Mt = \sqrt{(m_0^2 + m_1^2)}$
n1740O	-	-	-	490817.57	1307835.2 3	-	Метод спутниковых геодезически х измерений (определени й)	$Mt = \sqrt{(m_0^2 + m_1^2)}$
n1741O	-	-	-	490820.67	1307827.7 5	-	Метод спутниковых геодезически х измерений (определени й)	$Mt = \sqrt{(m_0^2 + m_1^2)}$
n1738O	-	-	-	490826.73	1307830.5 1	-	Метод спутниковых геодезически х измерений (определени й)	$Mt = \sqrt{(m_0^2 + m_1^2)}$

**2. Сведения о характеристиках объекта недвижимости
с кадастровым номером : 16:16:213101:1634 :**

№ п/п	Наименование характеристики	Значение характеристики
1	2	3
1.	Вид объекта недвижимости	здание
2.	Ранее присвоенный государственный учетный номер (инвентарный) здания, сооружения, объекта незавершенного строительства	-
3.	Кадастровый номер земельного участка (земельных участков), в границах которого (которых) расположены здание, сооружение, объект незавершенного строительства	16:16:213101:1108

2. Сведения о характеристиках объекта недвижимости с кадастровым номером : 16:16:213101:1634 :

№ п/п	Наименование характеристики	Значение характеристики
1	2	3
4.	Уникальный учетный номер кадастрового квартала, в границах которого расположены здание, сооружение, объект незавершенного строительства	16:16:213101
5.	Адрес здания, сооружения, объекта незавершенного строительства	-
5.1.	Сведения о местоположении здания, сооружения, объекта незавершенного строительства (при отсутствии адреса) в структурированном в соответствии с федеральной информационной адресной системой виде	Российская Федерация, Республика Татарстан (Татарстан), район Высокогорский, сельское поселение Дачное, садовое некоммерческое товарищество Крутушка-1
5.2.	Дополнительные сведения о местоположении	-
6.	Иные сведения	-

3. Пояснения к сведениям об объекте недвижимости с кадастровым номером 16:16:213101:1634 :

1.	-
----	---

--	--

**Описание местоположения зданий, сооружений,
объектов незавершенного строительства на земельном участке**

**1. Сведения о характерных точках контура объекта недвижимости
с кадастровым номером : 16:16:213101:1635 :**

Система координат МСК-16

Зона № 1

Обозначение характерных точек контура	Содержатся в Едином государственном реестре недвижимости			Определены в ходе выполнения комплексных кадастровых работ			Метод опреде ления коор динат	Формулы, примененные для расчета средней квадратической погрешности определения координат характерных точек (Mt), м, с подставленными в такие формулы значениями и итоговые (вычисленные) значения Mt, м
	Координаты, м		Ради ус, м	Координаты, м		Ради ус, м		
	X	Y	R	X	Y	R		
1	2	3	4	5	6	7	8	9
н17420	-	-	-	490843.74	1307853.2 9	-	Метод спутниковых геодезически х измерений (определени й)	$Mt = \sqrt{(m_0^2 + m_1^2)}$
н17430	-	-	-	490841.32	1307858.9 5	-	Метод спутниковых геодезически х измерений (определени й)	$Mt = \sqrt{(m_0^2 + m_1^2)}$
н17440	-	-	-	490834.68	1307855.9 7	-	Метод спутниковых геодезически х измерений (определени й)	$Mt = \sqrt{(m_0^2 + m_1^2)}$
н17450	-	-	-	490837.22	1307850.3 7	-	Метод спутниковых геодезически х измерений (определени й)	$Mt = \sqrt{(m_0^2 + m_1^2)}$
н17420	-	-	-	490843.74	1307853.2 9	-	Метод спутниковых геодезически х измерений (определени й)	$Mt = \sqrt{(m_0^2 + m_1^2)}$

**2. Сведения о характеристиках объекта недвижимости
с кадастровым номером : 16:16:213101:1635 :**

№ п/п	Наименование характеристики	Значение характеристики
1	2	3
1.	Вид объекта недвижимости	здание
2.	Ранее присвоенный государственный учетный номер (инвентарный) здания, сооружения, объекта незавершенного строительства	-
3.	Кадастровый номер земельного участка (земельных участков), в границах которого (которых) расположены здание, сооружение, объект незавершенного строительства	16:16:213101:334

2. Сведения о характеристиках объекта недвижимости с кадастровым номером : 16:16:213101:1635 :

№ п/п	Наименование характеристики	Значение характеристики
1	2	3
4.	Уникальный учетный номер кадастрового квартала, в границах которого расположены здание, сооружение, объект незавершенного строительства	16:16:213101
5.	Адрес здания, сооружения, объекта незавершенного строительства	-
5.1.	Сведения о местоположении здания, сооружения, объекта незавершенного строительства (при отсутствии адреса) в структурированном в соответствии с федеральной информационной адресной системой виде	Российская Федерация, Республика Татарстан (Татарстан), район Высокогорский, сельское поселение Дачное, садовое некоммерческое товарищество Крутушка-1
5.2.	Дополнительные сведения о местоположении	-
6.	Иные сведения	-

3. Пояснения к сведениям об объекте недвижимости с кадастровым номером 16:16:213101:1635 :

1.	-
----	---

--

**Описание местоположения зданий, сооружений,
объектов незавершенного строительства на земельном участке**

**1. Сведения о характерных точках контура объекта недвижимости
с кадастровым номером : 16:16:213101:1636 :**

Система координат МСК-16

Зона № 1

Обозначение характерных точек контура	Содержатся в Едином государственном реестре недвижимости			Определены в ходе выполнения комплексных кадастровых работ			Метод опреде ления коор динат	Формулы, примененные для расчета средней квадратической погрешности определения координат характерных точек (Mt), м, с подставленными в такие формулы значениями и итоговые (вычисленные) значения Mt, м
	Координаты, м		Ради ус, м	Координаты, м		Ради ус, м		
	X	Y	R	X	Y	R		
1	2	3	4	5	6	7	8	9
n1746O	-	-	-	490894.56	1307854.3 2	-	Метод спутниковых геодезически х измерений (определени й)	$Mt = \sqrt{(m_0^2 + m_1^2)}$
n1747O	-	-	-	490892.44	1307858.9 8	-	Метод спутниковых геодезически х измерений (определени й)	$Mt = \sqrt{(m_0^2 + m_1^2)}$
n1748O	-	-	-	490887.00	1307856.5 2	-	Метод спутниковых геодезически х измерений (определени й)	$Mt = \sqrt{(m_0^2 + m_1^2)}$
n1749O	-	-	-	490889.10	1307851.7 4	-	Метод спутниковых геодезически х измерений (определени й)	$Mt = \sqrt{(m_0^2 + m_1^2)}$
n1746O	-	-	-	490894.56	1307854.3 2	-	Метод спутниковых геодезически х измерений (определени й)	$Mt = \sqrt{(m_0^2 + m_1^2)}$

**2. Сведения о характеристиках объекта недвижимости
с кадастровым номером : 16:16:213101:1636 :**

№ п/п	Наименование характеристики	Значение характеристики
1	2	3
1.	Вид объекта недвижимости	здание
2.	Ранее присвоенный государственный учетный номер (инвентарный) здания, сооружения, объекта незавершенного строительства	-
3.	Кадастровый номер земельного участка (земельных участков), в границах которого (которых) расположены здание, сооружение, объект незавершенного строительства	16:16:213101:308

2. Сведения о характеристиках объекта недвижимости с кадастровым номером : 16:16:213101:1636 :

№ п/п	Наименование характеристики	Значение характеристики
1	2	3
4.	Уникальный учетный номер кадастрового квартала, в границах которого расположены здание, сооружение, объект незавершенного строительства	16:16:213101
5.	Адрес здания, сооружения, объекта незавершенного строительства	-
5.1.	Сведения о местоположении здания, сооружения, объекта незавершенного строительства (при отсутствии адреса) в структурированном в соответствии с федеральной информационной адресной системой виде	Российская Федерация, Республика Татарстан (Татарстан), район Высокогорский, сельское поселение Дачное, садовое некоммерческое товарищество Крутушка-1
5.2.	Дополнительные сведения о местоположении	-
6.	Иные сведения	-

3. Пояснения к сведениям об объекте недвижимости с кадастровым номером 16:16:213101:1636 :

1.	-
----	---

**Описание местоположения зданий, сооружений,
объектов незавершенного строительства на земельном участке**

**1. Сведения о характерных точках контура объекта недвижимости
с кадастровым номером : 16:16:213101:1637 :**

Система координат МСК-16

Зона № 1

Обозначение характерных точек контура	Содержатся в Едином государственном реестре недвижимости			Определены в ходе выполнения комплексных кадастровых работ			Метод опреде ления коор динат	Формулы, примененные для расчета средней квадратической погрешности определения координат характерных точек (Mt), м, с подставленными в такие формулы значениями и итоговые (вычисленные) значения Mt, м
	Координаты, м		Ради ус, м	Координаты, м		Ради ус, м		
	X	Y	R	X	Y	R		
1	2	3	4	5	6	7	8	9
n17500	-	-	-	490914.18	1308286.8 3	-	Метод спутниковых геодезически х измерений (определени й)	$Mt = \sqrt{(m_0^2 + m_1^2)}$
n17510	-	-	-	490911.83	1308292.2 3	-	Метод спутниковых геодезически х измерений (определени й)	$Mt = \sqrt{(m_0^2 + m_1^2)}$
n17520	-	-	-	490902.98	1308288.4 8	-	Метод спутниковых геодезически х измерений (определени й)	$Mt = \sqrt{(m_0^2 + m_1^2)}$
n17530	-	-	-	490905.38	1308282.8 8	-	Метод спутниковых геодезически х измерений (определени й)	$Mt = \sqrt{(m_0^2 + m_1^2)}$
n17500	-	-	-	490914.18	1308286.8 3	-	Метод спутниковых геодезически х измерений (определени й)	$Mt = \sqrt{(m_0^2 + m_1^2)}$

**2. Сведения о характеристиках объекта недвижимости
с кадастровым номером : 16:16:213101:1637 :**

№ п/п	Наименование характеристики	Значение характеристики
1	2	3
1.	Вид объекта недвижимости	здание
2.	Ранее присвоенный государственный учетный номер (инвентарный) здания, сооружения, объекта незавершенного строительства	-
3.	Кадастровый номер земельного участка (земельных участков), в границах которого (которых) расположены здание, сооружение, объект незавершенного строительства	16:16:213101:177

2. Сведения о характеристиках объекта недвижимости с кадастровым номером : 16:16:213101:1637 :

№ п/п	Наименование характеристики	Значение характеристики
1	2	3
4.	Уникальный учетный номер кадастрового квартала, в границах которого расположены здание, сооружение, объект незавершенного строительства	16:16:213101
5.	Адрес здания, сооружения, объекта незавершенного строительства	-
5.1.	Сведения о местоположении здания, сооружения, объекта незавершенного строительства (при отсутствии адреса) в структурированном в соответствии с федеральной информационной адресной системой виде	Российская Федерация, Республика Татарстан (Татарстан), район Высокогорский, сельское поселение Дачное, садовое некоммерческое товарищество Крутушка-1
5.2.	Дополнительные сведения о местоположении	-
6.	Иные сведения	-

3. Пояснения к сведениям об объекте недвижимости с кадастровым номером 16:16:213101:1637 :

1.	-
----	---

**Описание местоположения зданий, сооружений,
объектов незавершенного строительства на земельном участке**

**1. Сведения о характерных точках контура объекта недвижимости
с кадастровым номером : 16:16:213101:1638 :**

Система координат МСК-16

Зона № 1

Обозначение характерных точек контура	Содержатся в Едином государственном реестре недвижимости			Определены в ходе выполнения комплексных кадастровых работ			Метод опреде ления коор динат	Формулы, примененные для расчета средней квадратической погрешности определения координат характерных точек (Mt), м, с подставленными в такие формулы значениями и итоговые (вычисленные) значения Mt, м
	Координаты, м		Ради ус, м	Координаты, м		Ради ус, м		
	X	Y	R	X	Y	R		
1	2	3	4	5	6	7	8	9
n1754O	-	-	-	491103.79	1308225.2 8	-	Метод спутниковых геодезически х измерений (определени й)	$Mt = \sqrt{(m_0^2 + m_1^2)}$
n1755O	-	-	-	491101.79	1308229.6 3	-	Метод спутниковых геодезически х измерений (определени й)	$Mt = \sqrt{(m_0^2 + m_1^2)}$
n1756O	-	-	-	491096.89	1308227.5 3	-	Метод спутниковых геодезически х измерений (определени й)	$Mt = \sqrt{(m_0^2 + m_1^2)}$
n1757O	-	-	-	491098.94	1308222.9 8	-	Метод спутниковых геодезически х измерений (определени й)	$Mt = \sqrt{(m_0^2 + m_1^2)}$
n1754O	-	-	-	491103.79	1308225.2 8	-	Метод спутниковых геодезически х измерений (определени й)	$Mt = \sqrt{(m_0^2 + m_1^2)}$

**2. Сведения о характеристиках объекта недвижимости
с кадастровым номером : 16:16:213101:1638 :**

№ п/п	Наименование характеристики	Значение характеристики
1	2	3
1.	Вид объекта недвижимости	здание
2.	Ранее присвоенный государственный учетный номер (инвентарный) здания, сооружения, объекта незавершенного строительства	-
3.	Кадастровый номер земельного участка (земельных участков), в границах которого (которых) расположены здание, сооружение, объект незавершенного строительства	16:16:213101:69

2. Сведения о характеристиках объекта недвижимости с кадастровым номером : 16:16:213101:1638 :

№ п/п	Наименование характеристики	Значение характеристики
1	2	3
4.	Уникальный учетный номер кадастрового квартала, в границах которого расположены здание, сооружение, объект незавершенного строительства	16:16:213101
5.	Адрес здания, сооружения, объекта незавершенного строительства	-
5.1.	Сведения о местоположении здания, сооружения, объекта незавершенного строительства (при отсутствии адреса) в структурированном в соответствии с федеральной информационной адресной системой виде	Российская Федерация, Республика Татарстан (Татарстан), район Высокогорский, сельское поселение Дачное, садовое некоммерческое товарищество Крутушка-1
5.2.	Дополнительные сведения о местоположении	-
6.	Иные сведения	-

3. Пояснения к сведениям об объекте недвижимости с кадастровым номером 16:16:213101:1638 :

1.	-
----	---

Сведения о зданиях, сооружениях, объектах незавершенного строительства, необходимые для исправления реестровых ошибок в сведениях об описании их местоположения

1. Сведения о характерных точках контура

здание

вид объекта недвижимости (здание, сооружение, объект незавершенного строительства)

с кадастровым номером **16:16:213101:1414** :

Система координат МСК-16

Зона № 1

Обозначение характерных точек контура	Содержатся в Едином государственном реестре недвижимости			Определены в ходе выполнения комплексных кадастровых работ			Метод определения координат	Формулы, примененные для расчета средней квадратической погрешности определения координат характерных точек (Mt), м, с подставленными в такие формулы значениями и итоговые (вычисленные) значения Mt, м
	Координаты, м		Радиус, м	Координаты, м		Радиус, м		
	X	Y	R	X	Y	R		
1	2	3	4	5	6	7	8	9
2125	491243.41	1308346.15	-	491245.54	1308345.96	-	Метод спутниковых геодезических измерений (определений)	$Mt = \sqrt{(m_0^2 + m_1^2)}$
2126	491240.69	1308352.27	-	491242.55	1308351.95	-	Метод спутниковых геодезических измерений (определений)	$Mt = \sqrt{(m_0^2 + m_1^2)}$
2127	491232.74	1308349.26	-	491234.74	1308348.59	-	Метод спутниковых геодезических измерений (определений)	$Mt = \sqrt{(m_0^2 + m_1^2)}$
2128	491235.46	1308343.14	-	491237.73	1308342.60	-	Метод спутниковых геодезических измерений (определений)	$Mt = \sqrt{(m_0^2 + m_1^2)}$
2125	491243.41	1308346.15	-	491245.54	1308345.96	-	Метод спутниковых геодезических измерений (определений)	$Mt = \sqrt{(m_0^2 + m_1^2)}$

2. Иные сведения об объекте недвижимости с кадастровым номером: 16:16:213101:1414 :

1.

3. Пояснения к сведениям об объекте недвижимости с кадастровым номером 16:16:213101:1414 :

1. -

Сведения о зданиях, сооружениях, объектах незавершенного строительства, необходимые для исправления реестровых ошибок в сведениях об описании их местоположения

1. Сведения о характерных точках контура

здание

вид объекта недвижимости (здание, сооружение, объект незавершенного строительства)

с кадастровым номером 16:16:213101:1484 :

Система координат МСК-16

Зона № 1

Обозначение характерных точек контура	Содержатся в Едином государственном реестре недвижимости			Определены в ходе выполнения комплексных кадастровых работ			Метод определения координат	Формулы, примененные для расчета средней квадратической погрешности определения координат характерных точек (Mt), м, с подставленными в такие формулы значениями и итоговые (вычисленные) значения Mt, м
	Координаты, м		Радиус, м	Координаты, м		Радиус, м		
	X	Y	R	X	Y	R		
1	2	3	4	5	6	7	8	9
2129	491258.44	1308371.70	-	491258.11	1308371.43	-	Метод спутниковых геодезических измерений (определений)	$Mt = \sqrt{(m_0^2 + m_1^2)}$
2130	491257.61	1308373.24	-	491257.39	1308373.03	-	Метод спутниковых геодезических измерений (определений)	$Mt = \sqrt{(m_0^2 + m_1^2)}$
2131	491260.41	1308374.74	-	491260.29	1308374.32	-	Метод спутниковых геодезических измерений (определений)	$Mt = \sqrt{(m_0^2 + m_1^2)}$
2132	491256.00	1308382.99	-	491256.48	1308382.86	-	Метод спутниковых геодезических измерений (определений)	$Mt = \sqrt{(m_0^2 + m_1^2)}$
2133	491246.96	1308378.13	-	491247.12	1308378.67	-	Метод спутниковых геодезических измерений (определений)	$Mt = \sqrt{(m_0^2 + m_1^2)}$
2134	491251.48	1308369.93	-	491251.03	1308370.16	-	Метод спутниковых геодезических измерений (определений)	$Mt = \sqrt{(m_0^2 + m_1^2)}$
2135	491251.57	1308369.98	-	491251.13	1308370.21	-	Метод спутниковых геодезических измерений (определений)	$Mt = \sqrt{(m_0^2 + m_1^2)}$

Сведения о зданиях, сооружениях, объектах незавершенного строительства, необходимые для исправления реестровых ошибок в сведениях об описании их местоположения

1. Сведения о характерных точках контура

здание

вид объекта недвижимости (здание, сооружение, объект незавершенного строительства)

с кадастровым номером 16:16:213101:1484 :

Система координат МСК-16

Зона № 1

Обозначение характерных точек контура	Содержатся в Едином государственном реестре недвижимости			Определены в ходе выполнения комплексных кадастровых работ			Метод определения координат	Формулы, примененные для расчета средней квадратической погрешности определения координат характерных точек (Mt), м, с подставленными в такие формулы значениями и итоговые (вычисленные) значения Mt, м
	Координаты, м		Радиус, м	Координаты, м		Радиус, м		
	X	Y	R	X	Y	R		
1	2	3	4	5	6	7	8	9
2136	491252.45	1308368.46	-	491251.90	1308368.63	-	Метод спутниковых геодезических измерений (определений)	$Mt = \sqrt{(m_0^2 + m_1^2)}$
2137	491254.18	1308369.40	-	491253.69	1308369.44	-	Метод спутниковых геодезических измерений (определений)	$Mt = \sqrt{(m_0^2 + m_1^2)}$
2138	491254.78	1308368.29	-	491254.21	1308368.29	-	Метод спутниковых геодезических измерений (определений)	$Mt = \sqrt{(m_0^2 + m_1^2)}$
2139	491256.45	1308369.19	-	491255.94	1308369.06	-	Метод спутниковых геодезических измерений (определений)	$Mt = \sqrt{(m_0^2 + m_1^2)}$
2140	491255.85	1308370.30	-	491255.42	1308370.21	-	Метод спутниковых геодезических измерений (определений)	$Mt = \sqrt{(m_0^2 + m_1^2)}$
2129	491258.44	1308371.70	-	491258.11	1308371.43	-	Метод спутниковых геодезических измерений (определений)	$Mt = \sqrt{(m_0^2 + m_1^2)}$

2. Иные сведения об объекте недвижимости с кадастровым номером: 16:16:213101:1484 :

1.

3. Пояснения к сведениям об объекте недвижимости с кадастровым номером 16:16:213101:1484 :

1.

-

Сведения о зданиях, сооружениях, объектах незавершенного строительства, необходимые для исправления реестровых ошибок в сведениях об описании их местоположения

1. Сведения о характерных точках контура

здание

вид объекта недвижимости (здание, сооружение, объект незавершенного строительства)

с кадастровым номером **16:16:213101:1505** :

Система координат МСК-16

Зона № 1

Обозначение характерных точек контура	Содержатся в Едином государственном реестре недвижимости			Определены в ходе выполнения комплексных кадастровых работ			Метод определения координат	Формулы, примененные для расчета средней квадратической погрешности определения координат характерных точек (Mt), м, с подставленными в такие формулы значениями и итоговые (вычисленные) значения Mt, м
	Координаты, м		Радиус, м	Координаты, м		Радиус, м		
	X	Y	R	X	Y	R		
1	2	3	4	5	6	7	8	9
2141	491118.06	1308315.18	-	491117.40	1308314.98	-	Метод спутниковых геодезических измерений (определений)	$Mt = \sqrt{(m_0^2 + m_1^2)}$
2142	491114.76	1308322.43	-	491114.10	1308322.23	-	Метод спутниковых геодезических измерений (определений)	$Mt = \sqrt{(m_0^2 + m_1^2)}$
2143	491106.62	1308318.72	-	491105.96	1308318.52	-	Метод спутниковых геодезических измерений (определений)	$Mt = \sqrt{(m_0^2 + m_1^2)}$
2144	491109.92	1308311.48	-	491109.26	1308311.28	-	Метод спутниковых геодезических измерений (определений)	$Mt = \sqrt{(m_0^2 + m_1^2)}$
2141	491118.06	1308315.18	-	491117.40	1308314.98	-	Метод спутниковых геодезических измерений (определений)	$Mt = \sqrt{(m_0^2 + m_1^2)}$

2. Иные сведения об объекте недвижимости с кадастровым номером: 16:16:213101:1505 :

1.

3. Пояснения к сведениям об объекте недвижимости с кадастровым номером 16:16:213101:1505 :

1.

-

Сведения о зданиях, сооружениях, объектах незавершенного строительства, необходимые для исправления реестровых ошибок в сведениях об описании их местоположения

1. Сведения о характерных точках контура

здание

вид объекта недвижимости (здание, сооружение, объект незавершенного строительства)

с кадастровым номером 16:16:213101:1552 :

Система координат МСК-16

Зона № 1

Обозначение характерных точек контура	Содержатся в Едином государственном реестре недвижимости			Определены в ходе выполнения комплексных кадастровых работ			Метод определения координат	Формулы, примененные для расчета средней квадратической погрешности определения координат характерных точек (Mt), м, с подставленными в такие формулы значениями и итоговые (вычисленные) значения Mt, м
	Координаты, м		Радиус, м	Координаты, м		Радиус, м		
	X	Y	R	X	Y	R		
1	2	3	4	5	6	7	8	9
2145	491149.13	1308202.80	-	491152.66	1308212.34	-	Метод спутниковых геодезических измерений (определений)	$Mt = \sqrt{(m_0^2 + m_1^2)}$
2146	491148.12	1308205.13	-	491153.66	1308209.99	-	Метод спутниковых геодезических измерений (определений)	$Mt = \sqrt{(m_0^2 + m_1^2)}$
2147	491148.91	1308205.43	-	491152.85	1308209.71	-	Метод спутниковых геодезических измерений (определений)	$Mt = \sqrt{(m_0^2 + m_1^2)}$
2148	491145.65	1308212.96	-	491156.12	1308202.18	-	Метод спутниковых геодезических измерений (определений)	$Mt = \sqrt{(m_0^2 + m_1^2)}$
2149	491136.28	1308209.31	-	491165.48	1308205.83	-	Метод спутниковых геодезических измерений (определений)	$Mt = \sqrt{(m_0^2 + m_1^2)}$
2150	491140.55	1308199.46	-	491161.22	1308215.66	-	Метод спутниковых геодезических измерений (определений)	$Mt = \sqrt{(m_0^2 + m_1^2)}$
2145	491149.13	1308202.80	-	491152.66	1308212.34	-	Метод спутниковых геодезических измерений (определений)	$Mt = \sqrt{(m_0^2 + m_1^2)}$

**Сведения о зданиях, сооружениях, объектах незавершенного строительства,
необходимые для исправления реестровых ошибок в сведениях об описании их
местоположения**

**2. Иные сведения об объекте недвижимости
с кадастровым номером: 16:16:213101:1552 :**

1.

3. Пояснения к сведениям об объекте недвижимости с кадастровым номером 16:16:213101:1552 :

1.	-
----	---

Сведения о зданиях, сооружениях, объектах незавершенного строительства, необходимые для исправления реестровых ошибок в сведениях об описании их местоположения

1. Сведения о характерных точках контура

здание

вид объекта недвижимости (здание, сооружение, объект незавершенного строительства)

с кадастровым номером **16:16:213101:1614** :

Система координат МСК-16

Зона № 1

Обозначение характерных точек контура	Содержатся в Едином государственном реестре недвижимости			Определены в ходе выполнения комплексных кадастровых работ			Метод определения координат	Формулы, примененные для расчета средней квадратической погрешности определения координат характерных точек (Mt), м, с подставленными в такие формулы значениями и итоговые (вычисленные) значения Mt, м
	Координаты, м		Радиус, м	Координаты, м		Радиус, м		
	X	Y	R	X	Y	R		
1	2	3	4	5	6	7	8	9
2151	490806.63	1307969.90	-	490805.22	1307969.60	-	Метод спутниковых геодезических измерений (определений)	$Mt = \sqrt{(m_0^2 + m_1^2)}$
2152	490811.21	1307971.89	-	490809.80	1307971.59	-	Метод спутниковых геодезических измерений (определений)	$Mt = \sqrt{(m_0^2 + m_1^2)}$
2153	490810.18	1307974.28	-	490808.77	1307973.98	-	Метод спутниковых геодезических измерений (определений)	$Mt = \sqrt{(m_0^2 + m_1^2)}$
2154	490805.59	1307972.29	-	490804.18	1307971.99	-	Метод спутниковых геодезических измерений (определений)	$Mt = \sqrt{(m_0^2 + m_1^2)}$
2151	490806.63	1307969.90	-	490805.22	1307969.60	-	Метод спутниковых геодезических измерений (определений)	$Mt = \sqrt{(m_0^2 + m_1^2)}$

2. Иные сведения об объекте недвижимости с кадастровым номером: 16:16:213101:1614 :

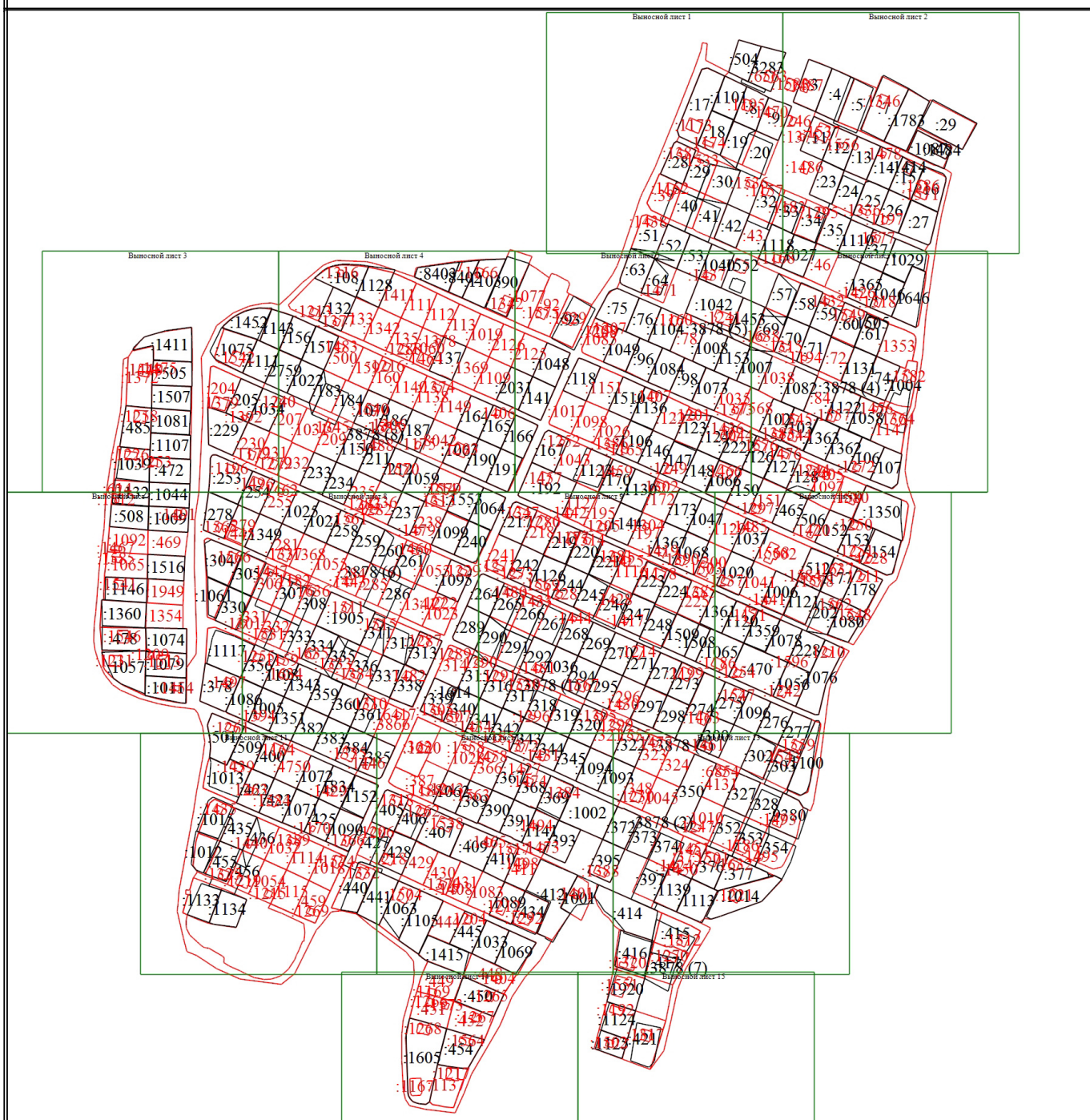
1.

3. Пояснения к сведениям об объекте недвижимости с кадастровым номером 16:16:213101:1614 :

1.

-

Схема границ земельных участков



Масштаб 1:5000

Условные обозначения

<ul style="list-style-type: none"> ● - Существующая характерная точка границы земельного участка 1 - Обозначение характерной точки, местоположение которой не изменилось или было уточнено n1U - Обозначение новой характерной точки :1156 - Кадастровый номер здания — (thin black line) - Часть границы, сведения ЕГРН о которой позволяют однозначно определить ее положение на местности — (medium black line) - Часть контура, образованного проекцией существующего в ЕГРН наземного конструктивного элемента здания, сооружения, объекта незавершенного строительства — (yellow line) - Граница территориальной зоны — (blue line) - Граница кадастрового квартала 	<ul style="list-style-type: none"> ● (red) - Образуемая характерная точка границы земельного участка 30 - Обозначение ликвидируемой характерной точки :1411 - Кадастровый номер земельного участка — (red line) - Часть границы, местоположение которой определено при выполнении кадастровых работ — (red line) - Часть контура, образованного проекцией вновь образованного наземного конструктивного элемента здания, сооружения, объекта незавершенного строительства — (green line) - Граница лесничества — (green line) - Граница зоны с особыми условиями — (purple line) - Граница муниципального образования
---	---

Схема границ земельных участков

Выносной лист 2



Масштаб 1:500

●	- Существующая характерная точка границы земельного участка	●	- Образованная характерная точка границы земельного участка
1	- Обозначение характерной точки, местоположение которой не изменилось или было уточнено	30	- Обозначение ликвидируемой характерной точки
n1Y	- Обозначение новой характерной точки	:1411	- Кадастровый номер земельного участка
:1156	- Кадастровый номер здания		- Часть границы, местоположение которой определено при выполнении кадастровых работ
—	- Часть границы, сведения ЕГРН о которой позволяют однозначно определить ее положение на местности		- Часть контура, образованного проекцией вновь образованного наземного конструктивного элемента здания, сооружения, объекта незавершенного строительства
—	- Часть контура, образованного проекцией существующего в ЕГРН наземного конструктивного элемента здания, сооружения, объекта незавершенного строительства		- Граница лесничества
—	- Граница территориальной зоны		- Граница зоны с особыми условиями
—	- Граница кадастрового квартала		- Граница муниципального образования

Схема границ земельных участков

Выносной лист 4

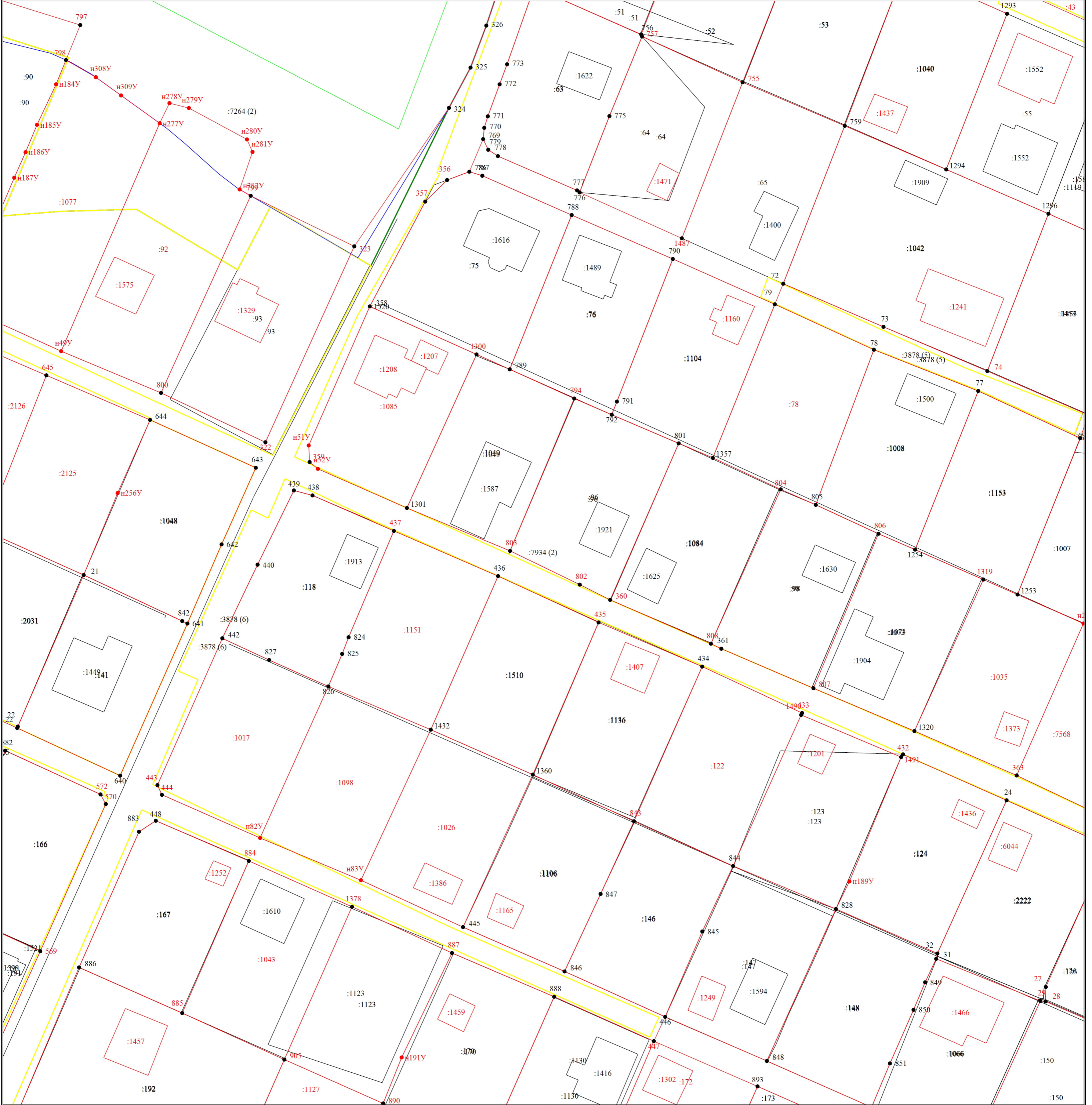


Масштаб 1:500

●	- Существующая характерная точка границы земельного участка	●	- Образованная характерная точка границы земельного участка
1	- Обозначение характерной точки, местоположение которой не изменилось или было уточнено	30	- Обозначение ликвидируемой характерной точки
n1Y	- Обозначение новой характерной точки	:1411	- Кадастровый номер земельного участка
:1156	- Кадастровый номер здания	—	- Часть границы, местоположение которой определено при выполнении кадастровых работ
—	- Часть границы, сведения ЕГРН о которой позволяют однозначно определить ее положение на местности	—	- Часть контура, образованного проекцией вновь образованного наземного конструктивного элемента здания, сооружения, объекта незавершенного строительства
—	- Часть контура, образованного проекцией существующего в ЕГРН наземного конструктивного элемента здания, сооружения, объекта незавершенного строительства	—	- Граница лесничества
—	- Граница территориальной зоны	—	- Граница зоны с особыми условиями
—	- Граница кадастрового квартала	—	- Граница муниципального образования

Схема границ земельных участков

Выносной лист 5



Масштаб 1:500

●	- Существующая характерная точка границы земельного участка	●	- Образованная характерная точка границы земельного участка
1	- Обозначение характерной точки, местоположение которой не изменилось или было уточнено	30	- Обозначение ликвидируемой характерной точки
n1Y	- Обозначение новой характерной точки	:1411	- Кадастровый номер земельного участка
:1156	- Кадастровый номер здания	—	- Часть границы, местоположение которой определено при выполнении кадастровых работ
—	- Часть границы, сведения ЕГРН о которой позволяют однозначно определить ее положение на местности	—	- Часть контура, образованного проекцией вновь образованного наземного конструктивного элемента здания, сооружения, объекта незавершенного строительства
—	- Часть контура, образованного проекцией существующего в ЕГРН наземного конструктивного элемента здания, сооружения, объекта незавершенного строительства	—	- Граница лесничества
—	- Граница территориальной зоны	—	- Граница зоны с особыми условиями
—	- Граница кадастрового квартала	—	- Граница муниципального образования

Схема границ земельных участков

Выносной лист 6



Условные обозначения

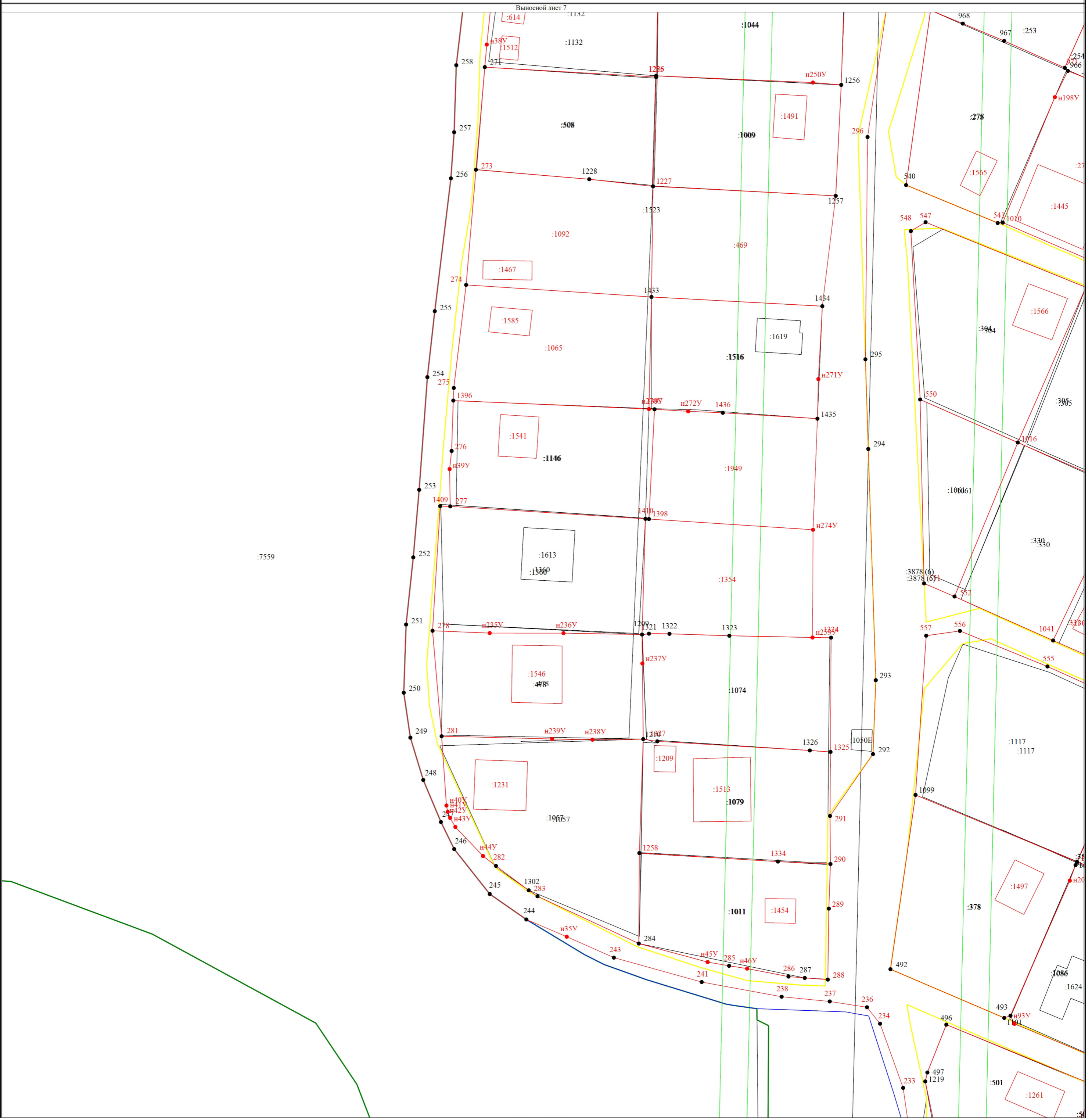
- | | | | |
|-------|---|-------|--|
| ● | - Существующая характерная точка границы земельного участка | ● | - Образованная характерная точка границы земельного участка |
| 1 | - Обозначение характерной точки, местоположение которой не изменилось или было уточнено | 30 | - Обозначение ликвидируемой характерной точки |
| n1Y | - Обозначение новой характерной точки | :1411 | - Кадастровый номер земельного участка |
| :1156 | - Кадастровый номер здания | - | - Часть границы, местоположение которой определено при выполнении кадастровых работ |
| — | - Часть границы, сведения ЕГРН о которой позволяют однозначно определить ее положение на местности | — | - Часть контура, образованного проекцией вновь образованного наземного конструктивного элемента здания, сооружения, объекта незавершенного строительства |
| — | - Часть контура, образованного проекцией существующего в ЕГРН наземного конструктивного элемента здания, сооружения, объекта незавершенного строительства | — | - Граница лесничества |
| — | - Граница территориальной зоны | — | - Граница зоны с особыми условиями |
| — | - Граница кадастрового квартала | — | - Граница муниципального образования |

Масштаб 1:500

:7264 (8)

Схема границ земельных участков

Выносной лист 7



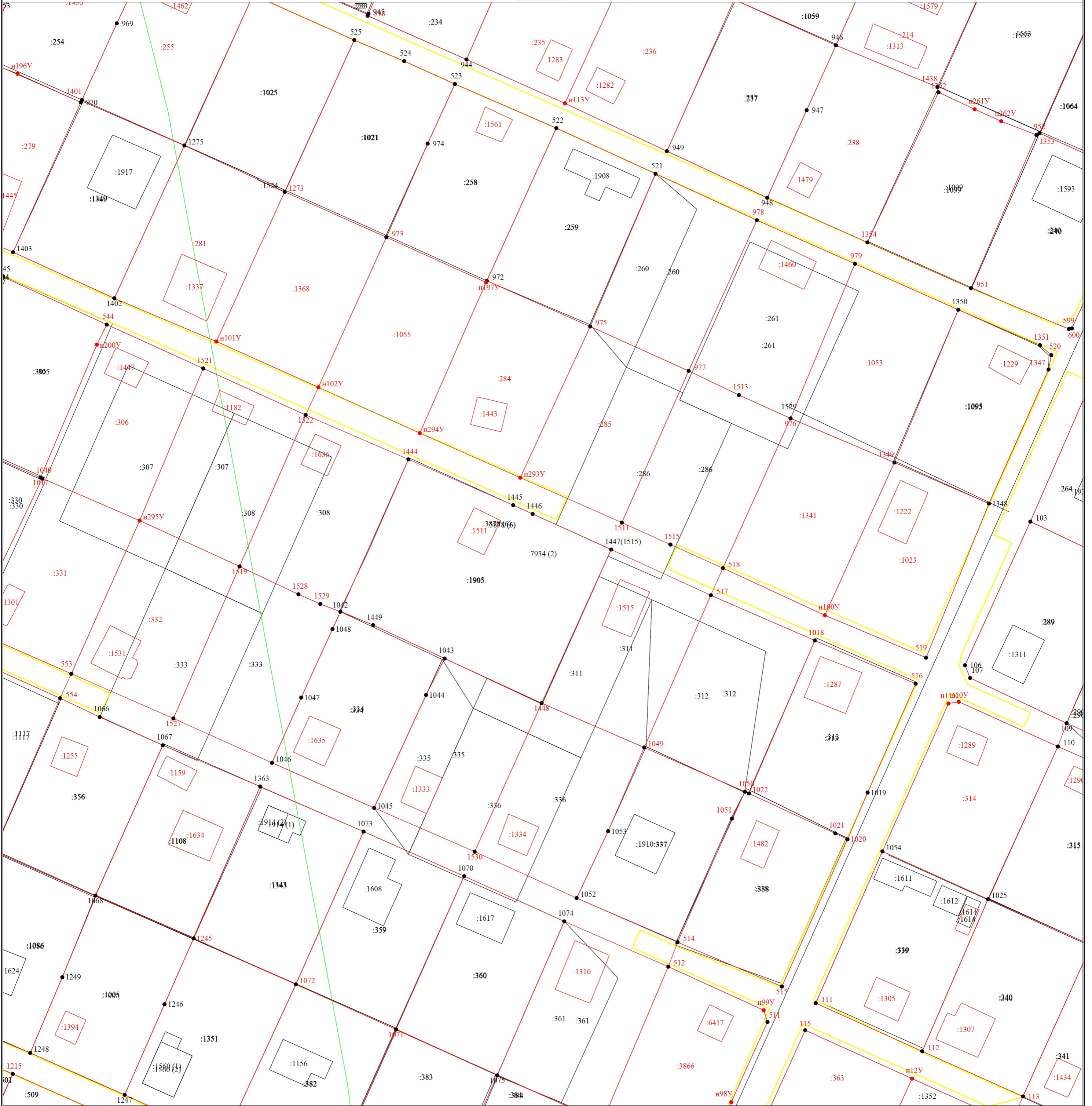
:7559

Масштаб 1:500

●	- Существующая характерная точка границы земельного участка	●	- Образованная характерная точка границы земельного участка
1	- Обозначение характерной точки, местоположение которой не изменилось или было уточнено	30	- Обозначение ликвидируемой характерной точки
n1Y	- Обозначение новой характерной точки	:1411	- Кадастровый номер земельного участка
:1156	- Кадастровый номер здания	—	- Часть границы, местоположение которой определено при выполнении кадастровых работ
—	- Часть границы, сведения ЕГРН о которой позволяют однозначно определить ее положение на местности	—	- Часть контура, образованного проекцией вновь образованного наземного конструктивного элемента здания, сооружения, объекта незавершенного строительства
—	- Часть контура, образованного проекцией существующего в ЕГРН наземного конструктивного элемента здания, сооружения, объекта незавершенного строительства	—	- Граница лесничества
—	- Граница территориальной зоны	—	- Граница зоны с особыми условиями
—	- Граница кадастрового квартала	—	- Граница муниципального образования

Схема границ земельных участков

Выносной лист 8



Масштаб 1:500

Условные обозначения	
●	- Существующая характерная точка границы земельного участка
1	- Обозначение характерной точки, местоположение которой не изменилось или было уточнено
n1Y	- Обозначение новой характерной точки
:1156	- Кадастровый номер здания
—	- Часть границы, сведения ЕГРН о которой позволяют однозначно определить ее положение на местности
—	- Часть контура, образованного проекцией существующего в ЕГРН наземного конструктивного элемента здания, сооружения, объекта незавершенного строительства
—	- Граница территориальной зоны
—	- Граница кадастрового квартала
●	- Образованная характерная точка границы земельного участка
30	- Обозначение ликвидируемой характерной точки
:1411	- Кадастровый номер земельного участка
—	- Часть границы, местоположение которой определено при выполнении кадастровых работ
—	- Часть контура, образованного проекцией вновь образованного наземного конструктивного элемента здания, сооружения, объекта незавершенного строительства
—	- Граница лесничества
—	- Граница зоны с особыми условиями
—	- Граница муниципального образования

Схема границ земельных участков

Выносной лист 10



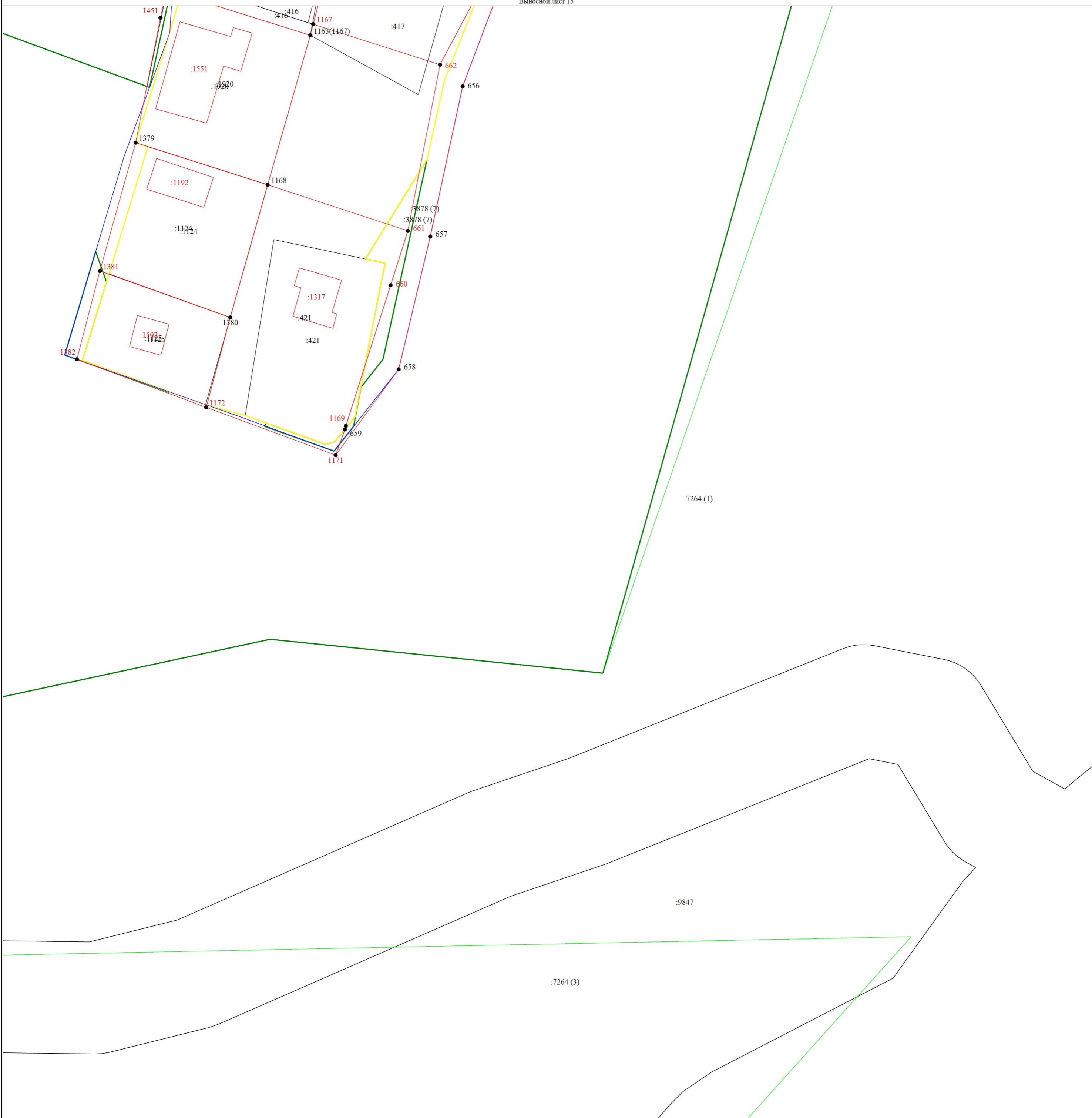
Масштаб 1:500

Условные обозначения

- | | | | |
|-------|---|------|--|
| ● | - Существующая характерная точка границы земельного участка | ● | - Образованная характерная точка границы земельного участка |
| 1 | - Обозначение характерной точки, местоположение которой не изменилось или было уточнено | 30 | - Обозначение ликвидируемой характерной точки |
| n1Y | - Обозначение новой характерной точки | 1411 | - Кадастровый номер земельного участка |
| :1156 | - Кадастровый номер здания | | - Часть границы, местоположение которой определено при выполнении кадастровых работ |
| — | - Часть границы, сведения ЕГРН о которой позволяют однозначно определить ее положение на местности | | - Часть контура, образованного проекцией вновь образованного наземного конструктивного элемента здания, сооружения, объекта незавершенного строительства |
| — | - Часть контура, образованного проекцией существующего в ЕГРН наземного конструктивного элемента здания, сооружения, объекта незавершенного строительства | | - Граница лесничества |
| — | - Граница территориальной зоны | | - Граница зоны с особыми условиями |
| — | - Граница кадастрового квартала | | - Граница муниципального образования |

Схема границ земельных участков

Выносной лист 15



Масштаб 1:500

Условные обозначения

- | | | | |
|-------|---|-----------|--|
| ● | - Существующая характерная точка границы земельного участка | ● | - Образованная характерная точка границы земельного участка |
| 1 | - Обозначение характерной точки, местоположение которой не изменилось или было уточнено | <u>30</u> | - Обозначение ликвидируемой характерной точки |
| n1Y | - Обозначение новой характерной точки | :1411 | - Кадастровый номер земельного участка |
| :1156 | - Кадастровый номер здания | — | - Часть границы, местоположение которой определено при выполнении кадастровых работ |
| — | - Часть границы, сведения ЕГРН о которой позволяют однозначно определить ее положение на местности | — | - Часть контура, образованного проекцией вновь образованного наземного конструктивного элемента здания, сооружения, объекта незавершенного строительства |
| — | - Часть контура, образованного проекцией существующего в ЕГРН наземного конструктивного элемента здания, сооружения, объекта незавершенного строительства | — | - Граница лесничества |
| — | - Граница территориальной зоны | — | - Граница зоны с особыми условиями |
| — | - Граница кадастрового квартала | — | - Граница муниципального образования |

**АКТ
СОГЛАСОВАНИЯ МЕСТОПОЛОЖЕНИЯ ГРАНИЦ ЗЕМЕЛЬНЫХ УЧАСТКОВ
ПРИ ВЫПОЛНЕНИИ КОМПЛЕКСНЫХ КАДАСТРОВЫХ РАБОТ**

Республика Татарстан, Высокогорский муниципальный район, Дачное сельское поселение, СНТ "Крутушка-1" 16:16:213101

наименование субъекта Российской Федерации, муниципального образования, населенного пункта, уникальные учетные номера кадастровых кварталов, а также иные сведения, позволяющие определить местоположение территории, на которой выполняются комплексные кадастровые работы

N п/п	Обозначение части (характерной точки) границы		Результат согласования (согласовано/ спорное)	Кадастровые номера или обозначения смежных земельных участков	Сведения о лице, представившем возражения	Реквизиты вступившего в законную силу судебного акта
	от т.	до т.				
1	2	3	4	5	6	7
1	1	2	Согласовано	16:16:000000:1411		
			Согласовано	16:16:213101:505		
2	2	3	Согласовано	16:16:000000:1411		
			Согласовано	16:16:213101:505		
3	3	4	Согласовано	16:16:000000:1411		
			Согласовано	16:16:213101:1372		
4	4	5	Согласовано	16:16:000000:1411		
			Согласовано	16:16:213101:1372		
5	5	6	Согласовано	16:16:000000:1411		
			Согласовано	16:16:213101:1372		
6	6	7	Согласовано	16:16:000000:1411		
			Согласовано	16:16:213101:1372		
7	7	8	Согласовано	16:16:000000:1411		
			Согласовано	16:16:213101:1372		
8	8	9	Согласовано	16:16:000000:1411		
			Согласовано	16:16:213101:1372		
9	9	10	Согласовано	16:16:000000:1411		
			Согласовано	16:16:213101:1372		
10	10	9	Согласовано	16:16:000000:1411		
			Согласовано	16:16:213101:1372		
11	12	13	Согласовано	16:16:000000:1783		
			Согласовано	16:16:220805:29		
12	1343	14	Согласовано	16:16:000000:1783		
			Согласовано	16:16:213101:1087		
13	14	15	Согласовано	16:16:000000:1783		
			Согласовано	16:16:000000:3878 (6)		

**АКТ
СОГЛАСОВАНИЯ МЕСТОПОЛОЖЕНИЯ ГРАНИЦ ЗЕМЕЛЬНЫХ УЧАСТКОВ
ПРИ ВЫПОЛНЕНИИ КОМПЛЕКСНЫХ КАДАСТРОВЫХ РАБОТ**

Республика Татарстан, Высокогорский муниципальный район, Дачное сельское поселение, СНТ "Крутушка-1" 16:16:213101

наименование субъекта Российской Федерации, муниципального образования, населенного пункта, уникальные учетные номера кадастровых кварталов, а также иные сведения, позволяющие определить местоположение территории, на которой выполняются комплексные кадастровые работы

№ п/п	Обозначение части (характерной точки) границы		Результат согласования (согласовано/ спорное)	Кадастровые номера или обозначения смежных земельных участков	Сведения о лице, представившем возражения	Реквизиты вступившего в законную силу судебного акта
	от т.	до т.				
1	2	3	4	5	6	7
14	15	11	Согласовано	16:16:000000:1783		
			Согласовано	16:16:213101:7		
15	17	—	Согласовано	16:16:000000:1834		
			Согласовано	16:16:000000:3878 (6)		
16	17	18	Согласовано	16:16:000000:1834		
			Согласовано	16:16:213101:1152		
17	18	19	Согласовано	16:16:000000:1834		
			Согласовано	16:16:213101:425		
18	18	—	Согласовано	16:16:000000:1834		
			Согласовано	16:16:213101:1090		
19	19	—	Согласовано	16:16:000000:1834		
			Согласовано	16:16:213101:1071		
20	19	16	Согласовано	16:16:000000:1834		
			Согласовано	16:16:213101:1072		
21	20	21	Согласовано	16:16:000000:2031		
			Согласовано	16:16:000000:2125		
22	20	—	Согласовано	16:16:000000:2031		
			Согласовано	16:16:000000:2126		
23	21	—	Согласовано	16:16:000000:2031		
			Согласовано	16:16:213101:141		
			Согласовано	16:16:213101:1048		
24	22	—	Согласовано	16:16:000000:2031		
			Согласовано	16:16:213101:141		
25	22	23	Согласовано	16:16:000000:2031		
			Согласовано	16:16:000000:3878 (6)		

**АКТ
СОГЛАСОВАНИЯ МЕСТОПОЛОЖЕНИЯ ГРАНИЦ ЗЕМЕЛЬНЫХ УЧАСТКОВ
ПРИ ВЫПОЛНЕНИИ КОМПЛЕКСНЫХ КАДАСТРОВЫХ РАБОТ**

Республика Татарстан, Высокогорский муниципальный район, Дачное сельское поселение, СНТ "Крутушка-1" 16:16:213101

наименование субъекта Российской Федерации, муниципального образования, населенного пункта, уникальные учетные номера кадастровых кварталов, а также иные сведения, позволяющие определить местоположение территории, на которой выполняются комплексные кадастровые работы

N п/п	Обозначение части (характерной точки) границы		Результат согласования (согласовано/ спорное)	Кадастровые номера или обозначения смежных земельных участков	Сведения о лице, представившем возражения	Реквизиты вступившего в законную силу судебного акта
	от т.	до т.				
1	2	3	4	5	6	7
26	23	20	Согласовано	16:16:000000:2031		
			Согласовано	16:16:213101:1109		
27	24	25	Согласовано	16:16:000000:2222		
			Согласовано	16:16:000000:3878 (6)		
28	25	26	Согласовано	16:16:000000:2222		
			Согласовано	16:16:213101:126		
29	26	27	Согласовано	16:16:000000:2222		
			Согласовано	16:16:213101:126		
30	27	28	Согласовано	16:16:000000:2222		
			Согласовано	16:16:213101:126		
31	28	29	Согласовано	16:16:000000:2222		
			Согласовано	16:16:213101:150		
32	29	31	Согласовано	16:16:000000:2222		
			Согласовано	16:16:213101:1066		
33	31	32	Согласовано	16:16:000000:2222		
			Согласовано	16:16:213101:148		
34	32	24	Согласовано	16:16:000000:2222		
			Согласовано	16:16:213101:124		
35	33	34	Согласовано	16:16:000000:2759		
			Согласовано	16:16:213101:156		
36	33	—	Согласовано	16:16:000000:2759		
			Согласовано	16:16:213101:1143		
37	34	—	Согласовано	16:16:000000:2759		
			Согласовано	16:16:213101:157		
38	34	35	Согласовано	16:16:000000:2759		
			Согласовано	16:16:213101:1022		

**АКТ
СОГЛАСОВАНИЯ МЕСТОПОЛОЖЕНИЯ ГРАНИЦ ЗЕМЕЛЬНЫХ УЧАСТКОВ
ПРИ ВЫПОЛНЕНИИ КОМПЛЕКСНЫХ КАДАСТРОВЫХ РАБОТ**

Республика Татарстан, Высокогорский муниципальный район, Дачное сельское поселение, СНТ "Крутушка-1" 16:16:213101

наименование субъекта Российской Федерации, муниципального образования, населенного пункта, уникальные учетные номера кадастровых кварталов, а также иные сведения, позволяющие определить местоположение территории, на которой выполняются комплексные кадастровые работы

N п/п	Обозначение части (характерной точки) границы		Результат согласования (согласовано/ спорное)	Кадастровые номера или обозначения смежных земельных участков	Сведения о лице, представившем возражения	Реквизиты вступившего в законную силу судебного акта
	от т.	до т.				
1	2	3	4	5	6	7
39	36	—	Согласовано	16:16:000000:2759		
			Согласовано	16:16:000000:3878 (6)		
40	36	33	Согласовано	16:16:000000:2759		
			Согласовано	16:16:213101:1111		
41	40,834	41	Согласовано	16:16:000000:3283		
			Согласовано	16:16:213101:504		
42	42	—	Согласовано	16:16:000000:3878 (1)		
			Согласовано	16:16:213101:316		
43	43	44	Согласовано	16:16:000000:3878 (1)		
			Согласовано	16:16:213101:292		
44	43	—	Согласовано	16:16:000000:3878 (1)		
			Согласовано	16:16:213101:291		
45	44	45	Согласовано	16:16:000000:3878 (1)		
			Согласовано	16:16:213101:1036		
46	45	46	Согласовано	16:16:000000:3878 (1)		
			Согласовано	16:16:213101:294		
47	46	—	Согласовано	16:16:000000:3878 (1)		
			Согласовано	16:16:213101:295		
48	47	—	Согласовано	16:16:000000:3878 (1)		
			Согласовано	16:16:213101:320		
49	47	1525	Согласовано	16:16:000000:3878 (1)		
			Согласовано	16:16:213101:319		
50	1525	1029	Согласовано	16:16:000000:3878 (1)		
			Согласовано	16:16:213101:318		
51	1029	42	Согласовано	16:16:000000:3878 (1)		
			Согласовано	16:16:213101:317		

**АКТ
СОГЛАСОВАНИЯ МЕСТОПОЛОЖЕНИЯ ГРАНИЦ ЗЕМЕЛЬНЫХ УЧАСТКОВ
ПРИ ВЫПОЛНЕНИИ КОМПЛЕКСНЫХ КАДАСТРОВЫХ РАБОТ**

Республика Татарстан, Высокогорский муниципальный район, Дачное сельское поселение, СНТ "Крутушка-1" 16:16:213101

наименование субъекта Российской Федерации, муниципального образования, населенного пункта, уникальные учетные номера кадастровых кварталов, а также иные сведения, позволяющие определить местоположение территории, на которой выполняются комплексные кадастровые работы

N п/п	Обозначение части (характерной точки) границы		Результат согласования (согласовано/ спорное)	Кадастровые номера или обозначения смежных земельных участков	Сведения о лице, представившем возражения	Реквизиты вступившего в законную силу судебного акта
	от т.	до т.				
1	2	3	4	5	6	7
52	48	49	Согласовано	16:16:000000:3878 (2)		
			Согласовано	16:16:213101:1010		
53	49	—	Согласовано	16:16:000000:3878 (2)		
			Согласовано	16:16:213101:352		
54	50	—	Согласовано	16:16:000000:3878 (2)		
			Согласовано	16:16:213101:376		
55	50	1543	Согласовано	16:16:000000:3878 (2)		
			Согласовано	16:16:213101:375		
56	1543	1541	Согласовано	16:16:000000:3878 (2)		
			Согласовано	16:16:213101:374		
57	1541	1090	Согласовано	16:16:000000:3878 (2)		
			Согласовано	16:16:213101:373		
58	1090	51	Согласовано	16:16:000000:3878 (2)		
			Согласовано	16:16:213101:372		
59	51	52	Согласовано	16:16:000000:3878 (2)		
			Согласовано	16:16:213101:372		
60	52	53	Согласовано	16:16:000000:3878 (2)		
			Согласовано	16:16:213101:372		
61	53	—	Согласовано	16:16:000000:3878 (2)		
			Согласовано	16:16:213101:1002		
62	54	—	Согласовано	16:16:000000:3878 (2)		
			Согласовано	16:16:213101:1093		
63	54	н7У	Согласовано	16:16:000000:3878 (2)		
			Согласовано	16:16:213101:348		
64	н7У	55	Согласовано	16:16:000000:3878 (2)		
			Согласовано	16:16:213101:1045		

**АКТ
СОГЛАСОВАНИЯ МЕСТОПОЛОЖЕНИЯ ГРАНИЦ ЗЕМЕЛЬНЫХ УЧАСТКОВ
ПРИ ВЫПОЛНЕНИИ КОМПЛЕКСНЫХ КАДАСТРОВЫХ РАБОТ**

Республика Татарстан, Высокогорский муниципальный район, Дачное сельское поселение, СНТ "Крутушка-1" 16:16:213101

наименование субъекта Российской Федерации, муниципального образования, населенного пункта, уникальные учетные номера кадастровых кварталов, а также иные сведения, позволяющие определить местоположение территории, на которой выполняются комплексные кадастровые работы

N п/п	Обозначение части (характерной точки) границы		Результат согласования (согласовано/ спорное)	Кадастровые номера или обозначения смежных земельных участков	Сведения о лице, представившем возражения	Реквизиты вступившего в законную силу судебного акта
	от т.	до т.				
1	2	3	4	5	6	7
65	55	48	Согласовано	16:16:000000:3878 (2)		
			Согласовано	16:16:213101:350		
66	58	—	Согласовано	16:16:000000:3878 (3)		
			Согласовано	16:16:213101:302		
67	59	—	Согласовано	16:16:000000:3878 (3)		
			Согласовано	16:16:213101:327		
68	59	1063	Согласовано	16:16:000000:3878 (3)		
			Согласовано	16:16:000000:4131		
69	1063	1062	Согласовано	16:16:000000:3878 (3)		
			Согласовано	16:16:213101:350		
70	1062	н8У	Согласовано	16:16:000000:3878 (3)		
			Согласовано	16:16:213101:324		
71	н8У	1033	Согласовано	16:16:000000:3878 (3)		
			Согласовано	16:16:213101:323		
72	1033	60	Согласовано	16:16:000000:3878 (3)		
			Согласовано	16:16:213101:322		
73	60	—	Согласовано	16:16:000000:3878 (3)		
			Согласовано	16:16:213101:321		
74	61	1013	Согласовано	16:16:000000:3878 (3)		
			Согласовано	16:16:213101:297		
75	61	—	Согласовано	16:16:000000:3878 (3)		
			Согласовано	16:16:213101:296		
76	1013	997	Согласовано	16:16:000000:3878 (3)		
			Согласовано	16:16:213101:298		
77	997	996	Согласовано	16:16:000000:3878 (3)		
			Согласовано	16:16:213101:274		

**АКТ
СОГЛАСОВАНИЯ МЕСТОПОЛОЖЕНИЯ ГРАНИЦ ЗЕМЕЛЬНЫХ УЧАСТКОВ
ПРИ ВЫПОЛНЕНИИ КОМПЛЕКСНЫХ КАДАСТРОВЫХ РАБОТ**

Республика Татарстан, Высокогорский муниципальный район, Дачное сельское поселение, СНТ "Крутушка-1" 16:16:213101

наименование субъекта Российской Федерации, муниципального образования, населенного пункта, уникальные учетные номера кадастровых кварталов, а также иные сведения, позволяющие определить местоположение территории, на которой выполняются комплексные кадастровые работы

N п/п	Обозначение части (характерной точки) границы		Результат согласования (согласовано/ спорное)	Кадастровые номера или обозначения смежных земельных участков	Сведения о лице, представившем возражения	Реквизиты вступившего в законную силу судебного акта
	от т.	до т.				
1	2	3	4	5	6	7
78	996	56	Согласовано	16:16:000000:3878 (3)		
			Согласовано	16:16:213101:300		
79	62	—	Согласовано	16:16:000000:3878 (4)		
			Согласовано	16:16:213101:71		
80	62	63	Согласовано	16:16:000000:3878 (4)		
			Согласовано	16:16:213101:72		
81	63	64	Согласовано	16:16:000000:3878 (4)		
			Согласовано	16:16:213101:1131		
82	64	784	Согласовано	16:16:000000:3878 (4)		
			Согласовано	16:16:213101:74		
83	784	65	Согласовано	16:16:000000:3878 (4)		
			Согласовано	16:16:213101:74		
84	65	—	Согласовано	16:16:000000:3878 (4)		
			Согласовано	16:16:213101:1004		
85	67	68	Согласовано	16:16:000000:3878 (4)		
			Согласовано	16:16:213101:1058		
86	67	—	Согласовано	16:16:000000:3878 (4)		
			Согласовано	16:16:213101:1147		
87	68	69	Согласовано	16:16:000000:3878 (4)		
			Согласовано	16:16:213101:1122		
88	69	н9У	Согласовано	16:16:000000:3878 (4)		
			Согласовано	16:16:213101:84		
89	н9У	70	Согласовано	16:16:000000:3878 (4)		
			Согласовано	16:16:213101:84		
90	70	71	Согласовано	16:16:000000:3878 (4)		
			Согласовано	16:16:213101:1082		

**АКТ
СОГЛАСОВАНИЯ МЕСТОПОЛОЖЕНИЯ ГРАНИЦ ЗЕМЕЛЬНЫХ УЧАСТКОВ
ПРИ ВЫПОЛНЕНИИ КОМПЛЕКСНЫХ КАДАСТРОВЫХ РАБОТ**

Республика Татарстан, Высокогорский муниципальный район, Дачное сельское поселение, СНТ "Крутушка-1" 16:16:213101

наименование субъекта Российской Федерации, муниципального образования, населенного пункта, уникальные учетные номера кадастровых кварталов, а также иные сведения, позволяющие определить местоположение территории, на которой выполняются комплексные кадастровые работы

N п/п	Обозначение части (характерной точки) границы		Результат согласования (согласовано/ спорное)	Кадастровые номера или обозначения смежных земельных участков	Сведения о лице, представившем возражения	Реквизиты вступившего в законную силу судебного акта
	от т.	до т.				
1	2	3	4	5	6	7
91	72	73	Согласовано	16:16:000000:3878 (5)		
			Согласовано	16:16:213101:1042		
92	73	74	Согласовано	16:16:000000:3878 (5)		
			Согласовано	16:16:213101:1042		
93	74	75	Согласовано	16:16:000000:3878 (5)		
			Согласовано	16:16:213101:1453		
94	75	—	Согласовано	16:16:000000:3878 (5)		
			Согласовано	16:16:213101:69		
95	76	—	Согласовано	16:16:000000:3878 (5)		
			Согласовано	16:16:213101:1007		
96	76	77	Согласовано	16:16:000000:3878 (5)		
			Согласовано	16:16:213101:1153		
97	77	78	Согласовано	16:16:000000:3878 (5)		
			Согласовано	16:16:213101:1008		
98	78	79	Согласовано	16:16:000000:3878 (5)		
			Согласовано	16:16:213101:78		
99	79	—	Согласовано	16:16:000000:3878 (5)		
			Согласовано	16:16:213101:1104		
100	85	685	Согласовано	16:16:000000:3878 (6)		
			Согласовано	16:16:000000:9380		
101	685	86	Согласовано	16:16:000000:3878 (6)		
			Согласовано	16:16:000000:9380		
102	86	684	Согласовано	16:16:000000:3878 (6)		
			Согласовано	16:16:000000:9380		
103	684	87	Согласовано	16:16:000000:3878 (6)		
			Согласовано	16:16:000000:9380		

Всего листов: 150

Лист 8

**АКТ
СОГЛАСОВАНИЯ МЕСТОПОЛОЖЕНИЯ ГРАНИЦ ЗЕМЕЛЬНЫХ УЧАСТКОВ
ПРИ ВЫПОЛНЕНИИ КОМПЛЕКСНЫХ КАДАСТРОВЫХ РАБОТ**

Республика Татарстан, Высокогорский муниципальный район, Дачное сельское поселение, СНТ "Крутушка-1" 16:16:213101

наименование субъекта Российской Федерации, муниципального образования, населенного пункта, уникальные учетные номера кадастровых кварталов, а также иные сведения, позволяющие определить местоположение территории, на которой выполняются комплексные кадастровые работы

N п/п	Обозначение части (характерной точки) границы		Результат согласования (согласовано/ спорное)	Кадастровые номера или обозначения смежных земельных участков	Сведения о лице, представившем возражения	Реквизиты вступившего в законную силу судебного акта
	от т.	до т.				
1	2	3	4	5	6	7
104	87	—	Согласовано	16:16:000000:3878 (6)		
			Согласовано	16:16:213101:328		
105	88	89	Согласовано	16:16:000000:3878 (6)		
			Согласовано	16:16:213101:1100		
106	88	—	Согласовано	16:16:000000:3878 (6)		
			Согласовано	16:16:213101:303		
107	89	90	Согласовано	16:16:000000:3878 (6)		
			Согласовано	16:16:213101:1100		
108	90	91	Согласовано	16:16:000000:3878 (6)		
			Согласовано	16:16:213101:1100		
109	91	92	Согласовано	16:16:000000:3878 (6)		
			Согласовано	16:16:213101:1100		
110	92	93	Согласовано	16:16:000000:3878 (6)		
			Согласовано	16:16:213101:1100		
111	93	94	Согласовано	16:16:000000:3878 (6)		
			Согласовано	16:16:213101:1100		
112	94	1008	Согласовано	16:16:000000:3878 (6)		
			Согласовано	16:16:213101:1100		
113	1008	1002	Согласовано	16:16:000000:3878 (6)		
			Согласовано	16:16:213101:277		
114	1002	96	Согласовано	16:16:000000:3878 (6)		
			Согласовано	16:16:213101:276		
115	96	97	Согласовано	16:16:000000:3878 (6)		
			Согласовано	16:16:213101:1096		
116	97	98	Согласовано	16:16:000000:3878 (6)		
			Согласовано	16:16:213101:275		

**АКТ
СОГЛАСОВАНИЯ МЕСТОПОЛОЖЕНИЯ ГРАНИЦ ЗЕМЕЛЬНЫХ УЧАСТКОВ
ПРИ ВЫПОЛНЕНИИ КОМПЛЕКСНЫХ КАДАСТРОВЫХ РАБОТ**

Республика Татарстан, Высокогорский муниципальный район, Дачное сельское поселение, СНТ "Крутушка-1" 16:16:213101

наименование субъекта Российской Федерации, муниципального образования, населенного пункта, уникальные учетные номера кадастровых кварталов, а также иные сведения, позволяющие определить местоположение территории, на которой выполняются комплексные кадастровые работы

N п/п	Обозначение части (характерной точки) границы		Результат согласования (согласовано/ спорное)	Кадастровые номера или обозначения смежных земельных участков	Сведения о лице, представившем возражения	Реквизиты вступившего в законную силу судебного акта
	от т.	до т.				
1	2	3	4	5	6	7
117	98	99	Согласовано	16:16:000000:3878 (6)		
			Согласовано	16:16:213101:274		
118	99	992	Согласовано	16:16:000000:3878 (6)		
			Согласовано	16:16:213101:273		
119	992	990	Согласовано	16:16:000000:3878 (6)		
			Согласовано	16:16:213101:272		
120	990	988	Согласовано	16:16:000000:3878 (6)		
			Согласовано	16:16:213101:271		
121	988	986	Согласовано	16:16:000000:3878 (6)		
			Согласовано	16:16:213101:270		
122	986	983	Согласовано	16:16:000000:3878 (6)		
			Согласовано	16:16:213101:269		
123	983	982	Согласовано	16:16:000000:3878 (6)		
			Согласовано	16:16:213101:268		
124	982	1509	Согласовано	16:16:000000:3878 (6)		
			Согласовано	16:16:213101:267		
125	1509	1507	Согласовано	16:16:000000:3878 (6)		
			Согласовано	16:16:213101:266		
126	1507	980	Согласовано	16:16:000000:3878 (6)		
			Согласовано	16:16:213101:265		
127	980	100	Согласовано	16:16:000000:3878 (6)		
			Согласовано	16:16:213101:264		
128	100	101	Согласовано	16:16:000000:3878 (6)		
			Согласовано	16:16:213101:264		
129	101	103	Согласовано	16:16:000000:3878 (6)		
			Согласовано	16:16:213101:264		

**АКТ
СОГЛАСОВАНИЯ МЕСТОПОЛОЖЕНИЯ ГРАНИЦ ЗЕМЕЛЬНЫХ УЧАСТКОВ
ПРИ ВЫПОЛНЕНИИ КОМПЛЕКСНЫХ КАДАСТРОВЫХ РАБОТ**

Республика Татарстан, Высокогорский муниципальный район, Дачное сельское поселение, СНТ "Крутушка-1" 16:16:213101

наименование субъекта Российской Федерации, муниципального образования, населенного пункта, уникальные учетные номера кадастровых кварталов, а также иные сведения, позволяющие определить местоположение территории, на которой выполняются комплексные кадастровые работы

N п/п	Обозначение части (характерной точки) границы		Результат согласования (согласовано/ спорное)	Кадастровые номера или обозначения смежных земельных участков	Сведения о лице, представившем возражения	Реквизиты вступившего в законную силу судебного акта
	от т.	до т.				
1	2	3	4	5	6	7
130	103	106	Согласовано	16:16:000000:3878 (6)		
			Согласовано	16:16:213101:289		
131	106	107	Согласовано	16:16:000000:3878 (6)		
			Согласовано	16:16:213101:289		
132	107	109	Согласовано	16:16:000000:3878 (6)		
			Согласовано	16:16:213101:289		
133	109	—	Согласовано	16:16:000000:3878 (6)		
			Согласовано	16:16:213101:290		
134	110	—	Согласовано	16:16:000000:3878 (6)		
			Согласовано	16:16:213101:315		
135	110	н10У	Согласовано	16:16:000000:3878 (6)		
			Согласовано	16:16:213101:314		
136	н10У	н11У	Согласовано	16:16:000000:3878 (6)		
			Согласовано	16:16:213101:314		
137	н11У	1054	Согласовано	16:16:000000:3878 (6)		
			Согласовано	16:16:213101:314		
138	1054	111	Согласовано	16:16:000000:3878 (6)		
			Согласовано	16:16:213101:339		
139	111	112	Согласовано	16:16:000000:3878 (6)		
			Согласовано	16:16:213101:339		
140	112	113	Согласовано	16:16:000000:3878 (6)		
			Согласовано	16:16:213101:340		
141	113	—	Согласовано	16:16:000000:3878 (6)		
			Согласовано	16:16:213101:341		
142	114	—	Согласовано	16:16:000000:3878 (6)		
			Согласовано	16:16:213101:1028		

**АКТ
СОГЛАСОВАНИЯ МЕСТОПОЛОЖЕНИЯ ГРАНИЦ ЗЕМЕЛЬНЫХ УЧАСТКОВ
ПРИ ВЫПОЛНЕНИИ КОМПЛЕКСНЫХ КАДАСТРОВЫХ РАБОТ**

Республика Татарстан, Высокогорский муниципальный район, Дачное сельское поселение, СНТ "Крутушка-1" 16:16:213101

наименование субъекта Российской Федерации, муниципального образования, населенного пункта, уникальные учетные номера кадастровых кварталов, а также иные сведения, позволяющие определить местоположение территории, на которой выполняются комплексные кадастровые работы

N п/п	Обозначение части (характерной точки) границы		Результат согласования (согласовано/ спорное)	Кадастровые номера или обозначения смежных земельных участков	Сведения о лице, представившем возражения	Реквизиты вступившего в законную силу судебного акта
	от т.	до т.				
1	2	3	4	5	6	7
143	н12У	115	Согласовано	16:16:000000:3878 (6)		
			Согласовано	16:16:213101:363		
144	115	н13У	Согласовано	16:16:000000:3878 (6)		
			Согласовано	16:16:213101:363		
145	н13У	н14У	Согласовано	16:16:000000:3878 (6)		
			Согласовано	16:16:213101:387		
146	н14У	116	Согласовано	16:16:000000:3878 (6)		
			Согласовано	16:16:213101:387		
147	116	н15У	Согласовано	16:16:000000:3878 (6)		
			Согласовано	16:16:213101:387		
148	н15У	н16У	Согласовано	16:16:000000:3878 (6)		
			Согласовано	16:16:213101:387		
149	н16У	117	Согласовано	16:16:000000:3878 (6)		
			Согласовано	16:16:213101:387		
150	117	118	Согласовано	16:16:000000:3878 (6)		
			Согласовано	16:16:213101:387		
151	118	119	Согласовано	16:16:000000:3878 (6)		
			Согласовано	16:16:213101:1062		
152	119	120	Согласовано	16:16:000000:3878 (6)		
			Согласовано	16:16:213101:389		
153	120	121	Согласовано	16:16:000000:3878 (6)		
			Согласовано	16:16:213101:389		
154	121	1113	Согласовано	16:16:000000:3878 (6)		
			Согласовано	16:16:213101:390		
155	1113	1119	Согласовано	16:16:000000:3878 (6)		
			Согласовано	16:16:213101:391		

**АКТ
СОГЛАСОВАНИЯ МЕСТОПОЛОЖЕНИЯ ГРАНИЦ ЗЕМЕЛЬНЫХ УЧАСТКОВ
ПРИ ВЫПОЛНЕНИИ КОМПЛЕКСНЫХ КАДАСТРОВЫХ РАБОТ**

Республика Татарстан, Высокогорский муниципальный район, Дачное сельское поселение, СНТ "Крутушка-1" 16:16:213101

наименование субъекта Российской Федерации, муниципального образования, населенного пункта, уникальные учетные номера кадастровых кварталов, а также иные сведения, позволяющие определить местоположение территории, на которой выполняются комплексные кадастровые работы

N п/п	Обозначение части (характерной точки) границы		Результат согласования (согласовано/ спорное)	Кадастровые номера или обозначения смежных земельных участков	Сведения о лице, представившем возражения	Реквизиты вступившего в законную силу судебного акта
	от т.	до т.				
1	2	3	4	5	6	7
156	1119	1118	Согласовано	16:16:000000:3878 (6)		
			Согласовано	16:16:213101:391		
157	1118	1117	Согласовано	16:16:000000:3878 (6)		
			Согласовано	16:16:213101:391		
158	1117	1116	Согласовано	16:16:000000:3878 (6)		
			Согласовано	16:16:213101:391		
159	1116	1115	Согласовано	16:16:000000:3878 (6)		
			Согласовано	16:16:213101:391		
160	1115	122	Согласовано	16:16:000000:3878 (6)		
			Согласовано	16:16:213101:1141		
161	122	123	Согласовано	16:16:000000:3878 (6)		
			Согласовано	16:16:213101:1141		
162	123	—	Согласовано	16:16:000000:3878 (6)		
			Согласовано	16:16:213101:393		
163	127	—	Согласовано	16:16:000000:3878 (6)		
			Согласовано	16:16:213101:412		
164	127	н17У	Согласовано	16:16:000000:3878 (6)		
			Согласовано	16:16:213101:411		
165	н17У	128	Согласовано	16:16:000000:3878 (6)		
			Согласовано	16:16:213101:410		
166	128	128	Согласовано	16:16:000000:3878 (6)		
			Согласовано	16:16:213101:410		
167	128	129	Согласовано	16:16:000000:3878 (6)		
			Согласовано	16:16:213101:410		
168	129	130	Согласовано	16:16:000000:3878 (6)		
			Согласовано	16:16:213101:409		

**АКТ
СОГЛАСОВАНИЯ МЕСТОПОЛОЖЕНИЯ ГРАНИЦ ЗЕМЕЛЬНЫХ УЧАСТКОВ
ПРИ ВЫПОЛНЕНИИ КОМПЛЕКСНЫХ КАДАСТРОВЫХ РАБОТ**

Республика Татарстан, Высокогорский муниципальный район, Дачное сельское поселение, СНТ "Крутушка-1" 16:16:213101

наименование субъекта Российской Федерации, муниципального образования, населенного пункта, уникальные учетные номера кадастровых кварталов, а также иные сведения, позволяющие определить местоположение территории, на которой выполняются комплексные кадастровые работы

N п/п	Обозначение части (характерной точки) границы		Результат согласования (согласовано/ спорное)	Кадастровые номера или обозначения смежных земельных участков	Сведения о лице, представившем возражения	Реквизиты вступившего в законную силу судебного акта
	от т.	до т.				
1	2	3	4	5	6	7
169	130	131	Согласовано	16:16:000000:3878 (6)		
			Согласовано	16:16:213101:407		
170	131	1132	Согласовано	16:16:000000:3878 (6)		
			Согласовано	16:16:213101:406		
171	1132	132	Согласовано	16:16:000000:3878 (6)		
			Согласовано	16:16:213101:405		
172	132	1134	Согласовано	16:16:000000:3878 (6)		
			Согласовано	16:16:213101:405		
173	1134	133	Согласовано	16:16:000000:3878 (6)		
			Согласовано	16:16:213101:405		
174	133	134	Согласовано	16:16:000000:3878 (6)		
			Согласовано	16:16:213101:405		
175	134	136	Согласовано	16:16:000000:3878 (6)		
			Согласовано	16:16:213101:427		
176	137	139	Согласовано	16:16:000000:3878 (6)		
			Согласовано	16:16:213101:440		
177	139	141	Согласовано	16:16:000000:3878 (6)		
			Согласовано	16:16:213101:440		
178	141	147	Согласовано	16:16:000000:3878 (6)		
			Согласовано	16:16:213101:440		
179	147	149	Согласовано	16:16:000000:3878 (6)		
			Согласовано	16:16:213101:441		
180	149	151	Согласовано	16:16:000000:3878 (6)		
			Согласовано	16:16:213101:1063		
181	151	153	Согласовано	16:16:000000:3878 (6)		
			Согласовано	16:16:213101:1105		

**АКТ
СОГЛАСОВАНИЯ МЕСТОПОЛОЖЕНИЯ ГРАНИЦ ЗЕМЕЛЬНЫХ УЧАСТКОВ
ПРИ ВЫПОЛНЕНИИ КОМПЛЕКСНЫХ КАДАСТРОВЫХ РАБОТ**

Республика Татарстан, Высокогорский муниципальный район, Дачное сельское поселение, СНТ "Крутушка-1" 16:16:213101

наименование субъекта Российской Федерации, муниципального образования, населенного пункта, уникальные учетные номера кадастровых кварталов, а также иные сведения, позволяющие определить местоположение территории, на которой выполняются комплексные кадастровые работы

N п/п	Обозначение части (характерной точки) границы		Результат согласования (согласовано/ спорное)	Кадастровые номера или обозначения смежных земельных участков	Сведения о лице, представившем возражения	Реквизиты вступившего в законную силу судебного акта
	от т.	до т.				
1	2	3	4	5	6	7
182	153	н18У	Согласовано	16:16:000000:3878 (6)		
			Согласовано	16:16:213101:1415		
183	н18У	н19У	Согласовано	16:16:000000:3878 (6)		
			Согласовано	16:16:213101:1415		
184	н19У	н20У	Согласовано	16:16:000000:3878 (6)		
			Согласовано	16:16:213101:1415		
185	н20У	1421	Согласовано	16:16:000000:3878 (6)		
			Согласовано	16:16:213101:1415		
186	1421	154	Согласовано	16:16:000000:3878 (6)		
			Согласовано	16:16:213101:449		
187	154	н21У	Согласовано	16:16:000000:3878 (6)		
			Согласовано	16:16:213101:449		
188	н21У	н22У	Согласовано	16:16:000000:3878 (6)		
			Согласовано	16:16:213101:449		
189	н22У	н23У	Согласовано	16:16:000000:3878 (6)		
			Согласовано	16:16:213101:451		
190	н23У	155	Согласовано	16:16:000000:3878 (6)		
			Согласовано	16:16:213101:451		
191	155	156	Согласовано	16:16:000000:3878 (6)		
			Согласовано	16:16:213101:451		
192	156	157	Согласовано	16:16:000000:3878 (6)		
			Согласовано	16:16:213101:1605		
193	157	158	Согласовано	16:16:000000:3878 (6)		
			Согласовано	16:16:213101:1605		
194	158	159	Согласовано	16:16:000000:3878 (6)		
			Согласовано	16:16:213101:1605		

**АКТ
СОГЛАСОВАНИЯ МЕСТОПОЛОЖЕНИЯ ГРАНИЦ ЗЕМЕЛЬНЫХ УЧАСТКОВ
ПРИ ВЫПОЛНЕНИИ КОМПЛЕКСНЫХ КАДАСТРОВЫХ РАБОТ**

Республика Татарстан, Высокогорский муниципальный район, Дачное сельское поселение, СНТ "Крутушка-1" 16:16:213101

наименование субъекта Российской Федерации, муниципального образования, населенного пункта, уникальные учетные номера кадастровых кварталов, а также иные сведения, позволяющие определить местоположение территории, на которой выполняются комплексные кадастровые работы

N п/п	Обозначение части (характерной точки) границы		Результат согласования (согласовано/ спорное)	Кадастровые номера или обозначения смежных земельных участков	Сведения о лице, представившем возражения	Реквизиты вступившего в законную силу судебного акта
	от т.	до т.				
1	2	3	4	5	6	7
195	159	160	Согласовано	16:16:000000:3878 (6)		
			Согласовано	16:16:213101:1605		
196	160	1439	Согласовано	16:16:000000:3878 (6)		
			Согласовано	16:16:213101:1605		
197	1439	161	Согласовано	16:16:000000:3878 (6)		
			Согласовано	16:16:213101:1605		
198	161	162	Согласовано	16:16:000000:3878 (6)		
			Согласовано	16:16:213101:1605		
199	162	163	Согласовано	16:16:000000:3878 (6)		
			Согласовано	16:16:213101:1605		
200	163	164	Согласовано	16:16:000000:3878 (6)		
			Согласовано	16:16:213101:1605		
201	164	165	Согласовано	16:16:000000:3878 (6)		
			Согласовано	16:16:213101:1605		
202	165	166	Согласовано	16:16:000000:3878 (6)		
			Согласовано	16:16:213101:1605		
203	166	167	Согласовано	16:16:000000:3878 (6)		
			Согласовано	16:16:213101:1605		
204	167	168	Согласовано	16:16:000000:3878 (6)		
			Согласовано	16:16:213101:1137		
205	168	169	Согласовано	16:16:000000:3878 (6)		
			Согласовано	16:16:213101:1137		
206	169	н24У	Согласовано	16:16:000000:3878 (6)		
			Согласовано	16:16:213101:1137		
207	н24У	н25У	Согласовано	16:16:000000:3878 (6)		
			Согласовано	16:16:213101:1137		

**АКТ
СОГЛАСОВАНИЯ МЕСТОПОЛОЖЕНИЯ ГРАНИЦ ЗЕМЕЛЬНЫХ УЧАСТКОВ
ПРИ ВЫПОЛНЕНИИ КОМПЛЕКСНЫХ КАДАСТРОВЫХ РАБОТ**

Республика Татарстан, Высокогорский муниципальный район, Дачное сельское поселение, СНТ "Крутушка-1" 16:16:213101

наименование субъекта Российской Федерации, муниципального образования, населенного пункта, уникальные учетные номера кадастровых кварталов, а также иные сведения, позволяющие определить местоположение территории, на которой выполняются комплексные кадастровые работы

N п/п	Обозначение части (характерной точки) границы		Результат согласования (согласовано/ спорное)	Кадастровые номера или обозначения смежных земельных участков	Сведения о лице, представившем возражения	Реквизиты вступившего в законную силу судебного акта
	от т.	до т.				
1	2	3	4	5	6	7
208	н25У	н26У	Согласовано	16:16:000000:3878 (6)		
			Согласовано	16:16:213101:1137		
209	н26У	170	Согласовано	16:16:000000:3878 (6)		
			Согласовано	16:16:213101:1137		
210	170	н27У	Согласовано	16:16:000000:3878 (6)		
			Согласовано	16:16:213101:1137		
211	н27У	194	Согласовано	16:16:000000:3878 (6)		
			Согласовано	16:16:213101:1137		
212	194	171	Согласовано	16:16:000000:3878 (6)		
			Согласовано	16:16:213101:1137		
213	171	н28У	Согласовано	16:16:000000:3878 (6)		
			Согласовано	16:16:213101:1137		
214	н28У	н29У	Согласовано	16:16:000000:3878 (6)		
			Согласовано	16:16:213101:1137		
215	н29У	1193	Согласовано	16:16:000000:3878 (6)		
			Согласовано	16:16:213101:1137		
216	1193	1192	Согласовано	16:16:000000:3878 (6)		
			Согласовано	16:16:213101:454		
217	1192	172	Согласовано	16:16:000000:3878 (6)		
			Согласовано	16:16:213101:452		
218	172	173	Согласовано	16:16:000000:3878 (6)		
			Согласовано	16:16:213101:450		
219	173	н30У	Согласовано	16:16:000000:3878 (6)		
			Согласовано	16:16:213101:448		
220	н30У	1312	Согласовано	16:16:000000:3878 (6)		
			Согласовано	16:16:213101:1069		

**АКТ
СОГЛАСОВАНИЯ МЕСТОПОЛОЖЕНИЯ ГРАНИЦ ЗЕМЕЛЬНЫХ УЧАСТКОВ
ПРИ ВЫПОЛНЕНИИ КОМПЛЕКСНЫХ КАДАСТРОВЫХ РАБОТ**

Республика Татарстан, Высокогорский муниципальный район, Дачное сельское поселение, СНТ "Крутушка-1" 16:16:213101

наименование субъекта Российской Федерации, муниципального образования, населенного пункта, уникальные учетные номера кадастровых кварталов, а также иные сведения, позволяющие определить местоположение территории, на которой выполняются комплексные кадастровые работы

N п/п	Обозначение части (характерной точки) границы		Результат согласования (согласовано/ спорное)	Кадастровые номера или обозначения смежных земельных участков	Сведения о лице, представившем возражения	Реквизиты вступившего в законную силу судебного акта
	от т.	до т.				
1	2	3	4	5	6	7
221	1312	н31У	Согласовано	16:16:000000:3878 (6)		
			Согласовано	16:16:213101:1069		
222	н31У	174	Согласовано	16:16:000000:3878 (6)		
			Согласовано	16:16:213101:1069		
223	174	175	Согласовано	16:16:000000:3878 (6)		
			Согласовано	16:16:213101:1069		
224	175	1313	Согласовано	16:16:000000:3878 (6)		
			Согласовано	16:16:213101:1069		
225	1313	176	Согласовано	16:16:000000:3878 (6)		
			Согласовано	16:16:213101:1069		
226	176	1186	Согласовано	16:16:000000:3878 (6)		
			Согласовано	16:16:213101:1033		
227	1186	177	Согласовано	16:16:000000:3878 (6)		
			Согласовано	16:16:213101:445		
228	177	1358	Согласовано	16:16:000000:3878 (6)		
			Согласовано	16:16:213101:444		
229	1358	178	Согласовано	16:16:000000:3878 (6)		
			Согласовано	16:16:213101:1105		
230	178	179	Согласовано	16:16:000000:3878 (6)		
			Согласовано	16:16:213101:1063		
231	179	—	Согласовано	16:16:000000:3878 (6)		
			Согласовано	16:16:213101:441		
232	183	—	Согласовано	16:16:000000:3878 (6)		
			Согласовано	16:16:213101:428		
233	183	н32У	Согласовано	16:16:000000:3878 (6)		
			Согласовано	16:16:213101:429		

Всего листов: 150

Лист 18

**АКТ
СОГЛАСОВАНИЯ МЕСТОПОЛОЖЕНИЯ ГРАНИЦ ЗЕМЕЛЬНЫХ УЧАСТКОВ
ПРИ ВЫПОЛНЕНИИ КОМПЛЕКСНЫХ КАДАСТРОВЫХ РАБОТ**

Республика Татарстан, Высокогорский муниципальный район, Дачное сельское поселение, СНТ "Крутушка-1" 16:16:213101

наименование субъекта Российской Федерации, муниципального образования, населенного пункта, уникальные учетные номера кадастровых кварталов, а также иные сведения, позволяющие определить местоположение территории, на которой выполняются комплексные кадастровые работы

N п/п	Обозначение части (характерной точки) границы		Результат согласования (согласовано/ спорное)	Кадастровые номера или обозначения смежных земельных участков	Сведения о лице, представившем возражения	Реквизиты вступившего в законную силу судебного акта
	от т.	до т.				
1	2	3	4	5	6	7
234	н32У	н33У	Согласовано	16:16:000000:3878 (6)		
			Согласовано	16:16:213101:430		
235	н33У	184	Согласовано	16:16:000000:3878 (6)		
			Согласовано	16:16:213101:431		
236	184	185	Согласовано	16:16:000000:3878 (6)		
			Согласовано	16:16:213101:1083		
237	185	186	Согласовано	16:16:000000:3878 (6)		
			Согласовано	16:16:213101:1089		
238	186	1177	Согласовано	16:16:000000:3878 (6)		
			Согласовано	16:16:213101:1089		
239	1177	1147	Согласовано	16:16:000000:3878 (6)		
			Согласовано	16:16:213101:434		
240	1147	1146	Согласовано	16:16:000000:3878 (6)		
			Согласовано	16:16:213101:412		
241	1146	187	Согласовано	16:16:000000:3878 (6)		
			Согласовано	16:16:213101:412		
242	н36У	263	Согласовано	16:16:000000:3878 (6)		
			Согласовано	16:16:213101:1372		
243	263	264	Согласовано	16:16:000000:3878 (6)		
			Согласовано	16:16:213101:1372		
244	264	265	Согласовано	16:16:000000:3878 (6)		
			Согласовано	16:16:213101:1372		
245	265	н37У	Согласовано	16:16:000000:3878 (6)		
			Согласовано	16:16:213101:1372		
246	н37У	266	Согласовано	16:16:000000:3878 (6)		
			Согласовано	16:16:213101:1372		

**АКТ
СОГЛАСОВАНИЯ МЕСТОПОЛОЖЕНИЯ ГРАНИЦ ЗЕМЕЛЬНЫХ УЧАСТКОВ
ПРИ ВЫПОЛНЕНИИ КОМПЛЕКСНЫХ КАДАСТРОВЫХ РАБОТ**

Республика Татарстан, Высокогорский муниципальный район, Дачное сельское поселение, СНТ "Крутушка-1" 16:16:213101

наименование субъекта Российской Федерации, муниципального образования, населенного пункта, уникальные учетные номера кадастровых кварталов, а также иные сведения, позволяющие определить местоположение территории, на которой выполняются комплексные кадастровые работы

N п/п	Обозначение части (характерной точки) границы		Результат согласования (согласовано/ спорное)	Кадастровые номера или обозначения смежных земельных участков	Сведения о лице, представившем возражения	Реквизиты вступившего в законную силу судебного акта
	от т.	до т.				
1	2	3	4	5	6	7
247	266	268	Согласовано	16:16:000000:3878 (6)		
			Согласовано	16:16:213101:485		
248	268	269	Согласовано	16:16:000000:3878 (6)		
			Согласовано	16:16:213101:1039		
249	269	270	Согласовано	16:16:000000:3878 (6)		
			Согласовано	16:16:213101:1039		
250	270	н38У	Согласовано	16:16:000000:3878 (6)		
			Согласовано	16:16:213101:1132		
251	н38У	271	Согласовано	16:16:000000:3878 (6)		
			Согласовано	16:16:213101:1132		
252	271	273	Согласовано	16:16:000000:3878 (6)		
			Согласовано	16:16:213101:508		
253	273	274	Согласовано	16:16:000000:3878 (6)		
			Согласовано	16:16:213101:1092		
254	274	275	Согласовано	16:16:000000:3878 (6)		
			Согласовано	16:16:213101:1065		
255	275	1396	Согласовано	16:16:000000:3878 (6)		
			Согласовано	16:16:213101:1065		
256	1396	276	Согласовано	16:16:000000:3878 (6)		
			Согласовано	16:16:213101:1146		
257	276	н39У	Согласовано	16:16:000000:3878 (6)		
			Согласовано	16:16:213101:1146		
258	н39У	277	Согласовано	16:16:000000:3878 (6)		
			Согласовано	16:16:213101:1146		
259	277	1409	Согласовано	16:16:000000:3878 (6)		
			Согласовано	16:16:213101:1360		

**АКТ
СОГЛАСОВАНИЯ МЕСТОПОЛОЖЕНИЯ ГРАНИЦ ЗЕМЕЛЬНЫХ УЧАСТКОВ
ПРИ ВЫПОЛНЕНИИ КОМПЛЕКСНЫХ КАДАСТРОВЫХ РАБОТ**

Республика Татарстан, Высокогорский муниципальный район, Дачное сельское поселение, СНТ "Крутушка-1" 16:16:213101

наименование субъекта Российской Федерации, муниципального образования, населенного пункта, уникальные учетные номера кадастровых кварталов, а также иные сведения, позволяющие определить местоположение территории, на которой выполняются комплексные кадастровые работы

N п/п	Обозначение части (характерной точки) границы		Результат согласования (согласовано/ спорное)	Кадастровые номера или обозначения смежных земельных участков	Сведения о лице, представившем возражения	Реквизиты вступившего в законную силу судебного акта
	от т.	до т.				
1	2	3	4	5	6	7
260	1409	278	Согласовано	16:16:000000:3878 (6)		
			Согласовано	16:16:213101:1360		
261	278	281	Согласовано	16:16:000000:3878 (6)		
			Согласовано	16:16:213101:478		
262	281	н40У	Согласовано	16:16:000000:3878 (6)		
			Согласовано	16:16:213101:1057		
263	н40У	н41У	Согласовано	16:16:000000:3878 (6)		
			Согласовано	16:16:213101:1057		
264	н41У	н42У	Согласовано	16:16:000000:3878 (6)		
			Согласовано	16:16:213101:1057		
265	н42У	н43У	Согласовано	16:16:000000:3878 (6)		
			Согласовано	16:16:213101:1057		
266	н43У	н44У	Согласовано	16:16:000000:3878 (6)		
			Согласовано	16:16:213101:1057		
267	н44У	282	Согласовано	16:16:000000:3878 (6)		
			Согласовано	16:16:213101:1057		
268	282	1302	Согласовано	16:16:000000:3878 (6)		
			Согласовано	16:16:213101:1057		
269	1302	283	Согласовано	16:16:000000:3878 (6)		
			Согласовано	16:16:213101:1057		
270	283	284	Согласовано	16:16:000000:3878 (6)		
			Согласовано	16:16:213101:1057		
271	284	н45У	Согласовано	16:16:000000:3878 (6)		
			Согласовано	16:16:213101:1011		
272	н45У	285	Согласовано	16:16:000000:3878 (6)		
			Согласовано	16:16:213101:1011		

**АКТ
СОГЛАСОВАНИЯ МЕСТОПОЛОЖЕНИЯ ГРАНИЦ ЗЕМЕЛЬНЫХ УЧАСТКОВ
ПРИ ВЫПОЛНЕНИИ КОМПЛЕКСНЫХ КАДАСТРОВЫХ РАБОТ**

Республика Татарстан, Высокогорский муниципальный район, Дачное сельское поселение, СНТ "Крутушка-1" 16:16:213101

наименование субъекта Российской Федерации, муниципального образования, населенного пункта, уникальные учетные номера кадастровых кварталов, а также иные сведения, позволяющие определить местоположение территории, на которой выполняются комплексные кадастровые работы

N п/п	Обозначение части (характерной точки) границы		Результат согласования (согласовано/ спорное)	Кадастровые номера или обозначения смежных земельных участков	Сведения о лице, представившем возражения	Реквизиты вступившего в законную силу судебного акта
	от т.	до т.				
1	2	3	4	5	6	7
273	285	н46У	Согласовано	16:16:000000:3878 (6)		
			Согласовано	16:16:213101:1011		
274	н46У	286	Согласовано	16:16:000000:3878 (6)		
			Согласовано	16:16:213101:1011		
275	286	287	Согласовано	16:16:000000:3878 (6)		
			Согласовано	16:16:213101:1011		
276	287	288	Согласовано	16:16:000000:3878 (6)		
			Согласовано	16:16:213101:1011		
277	288	289	Согласовано	16:16:000000:3878 (6)		
			Согласовано	16:16:213101:1011		
278	289	290	Согласовано	16:16:000000:3878 (6)		
			Согласовано	16:16:213101:1011		
279	290	291	Согласовано	16:16:000000:3878 (6)		
			Согласовано	16:16:213101:1079		
280	321	678	Согласовано	16:16:000000:3878 (6)		
			Согласовано	16:16:000000:8403		
281	678	677	Согласовано	16:16:000000:3878 (6)		
			Согласовано	16:16:000000:8402		
282	677	1356	Согласовано	16:16:000000:3878 (6)		
			Согласовано	16:16:213101:1103		
283	1356	н48У	Согласовано	16:16:000000:3878 (6)		
			Согласовано	16:16:213101:90		
284	н48У	н49У	Согласовано	16:16:000000:3878 (6)		
			Согласовано	16:16:213101:1077		
285	н49У	800	Согласовано	16:16:000000:3878 (6)		
			Согласовано	16:16:213101:92		

**АКТ
СОГЛАСОВАНИЯ МЕСТОПОЛОЖЕНИЯ ГРАНИЦ ЗЕМЕЛЬНЫХ УЧАСТКОВ
ПРИ ВЫПОЛНЕНИИ КОМПЛЕКСНЫХ КАДАСТРОВЫХ РАБОТ**

Республика Татарстан, Высокогорский муниципальный район, Дачное сельское поселение, СНТ "Крутушка-1" 16:16:213101

наименование субъекта Российской Федерации, муниципального образования, населенного пункта, уникальные учетные номера кадастровых кварталов, а также иные сведения, позволяющие определить местоположение территории, на которой выполняются комплексные кадастровые работы

N п/п	Обозначение части (характерной точки) границы		Результат согласования (согласовано/ спорное)	Кадастровые номера или обозначения смежных земельных участков	Сведения о лице, представившем возражения	Реквизиты вступившего в законную силу судебного акта
	от т.	до т.				
1	2	3	4	5	6	7
286	800	322	Согласовано	16:16:000000:3878 (6)		
			Согласовано	16:16:213101:93		
287	322	323	Согласовано	16:16:000000:3878 (6)		
			Согласовано	16:16:213101:93		
288	338	—	Согласовано	16:16:000000:3878 (6)		
			Согласовано	16:16:213101:504		
289	339	340	Согласовано	16:16:000000:3878 (6)		
			Согласовано	16:16:213101:17		
290	339	—	Согласовано	16:16:000000:3878 (6)		
			Согласовано	16:16:213101:1101		
291	340	341	Согласовано	16:16:000000:3878 (6)		
			Согласовано	16:16:213101:17		
292	341	342	Согласовано	16:16:000000:3878 (6)		
			Согласовано	16:16:213101:17		
293	342	343	Согласовано	16:16:000000:3878 (6)		
			Согласовано	16:16:213101:17		
294	344	345	Согласовано	16:16:000000:3878 (6)		
			Согласовано	16:16:213101:28		
295	345	346	Согласовано	16:16:000000:3878 (6)		
			Согласовано	16:16:213101:28		
296	346	347	Согласовано	16:16:000000:3878 (6)		
			Согласовано	16:16:213101:39		
297	347	348	Согласовано	16:16:000000:3878 (6)		
			Согласовано	16:16:213101:39		
298	348	349	Согласовано	16:16:000000:3878 (6)		
			Согласовано	16:16:213101:39		

Всего листов: 150

Лист 23

**АКТ
СОГЛАСОВАНИЯ МЕСТОПОЛОЖЕНИЯ ГРАНИЦ ЗЕМЕЛЬНЫХ УЧАСТКОВ
ПРИ ВЫПОЛНЕНИИ КОМПЛЕКСНЫХ КАДАСТРОВЫХ РАБОТ**

Республика Татарстан, Высокогорский муниципальный район, Дачное сельское поселение, СНТ "Крутушка-1" 16:16:213101

наименование субъекта Российской Федерации, муниципального образования, населенного пункта, уникальные учетные номера кадастровых кварталов, а также иные сведения, позволяющие определить местоположение территории, на которой выполняются комплексные кадастровые работы

N п/п	Обозначение части (характерной точки) границы		Результат согласования (согласовано/ спорное)	Кадастровые номера или обозначения смежных земельных участков	Сведения о лице, представившем возражения	Реквизиты вступившего в законную силу судебного акта
	от т.	до т.				
1	2	3	4	5	6	7
299	349	350	Согласовано	16:16:000000:3878 (6)		
			Согласовано	16:16:213101:39		
300	350	—	Согласовано	16:16:000000:3878 (6)		
			Согласовано	16:16:213101:40		
301	351	—	Согласовано	16:16:000000:3878 (6)		
			Согласовано	16:16:213101:52		
302	351	352	Согласовано	16:16:000000:3878 (6)		
			Согласовано	16:16:213101:51		
303	352	353	Согласовано	16:16:000000:3878 (6)		
			Согласовано	16:16:213101:51		
304	353	354	Согласовано	16:16:000000:3878 (6)		
			Согласовано	16:16:213101:51		
305	354	1482	Согласовано	16:16:000000:3878 (6)		
			Согласовано	16:16:213101:51		
306	1482	355	Согласовано	16:16:000000:3878 (6)		
			Согласовано	16:16:213101:51		
307	355	773	Согласовано	16:16:000000:3878 (6)		
			Согласовано	16:16:213101:63		
308	773	772	Согласовано	16:16:000000:3878 (6)		
			Согласовано	16:16:213101:63		
309	772	771	Согласовано	16:16:000000:3878 (6)		
			Согласовано	16:16:213101:63		
310	771	770	Согласовано	16:16:000000:3878 (6)		
			Согласовано	16:16:213101:63		
311	770	769	Согласовано	16:16:000000:3878 (6)		
			Согласовано	16:16:213101:63		

**АКТ
СОГЛАСОВАНИЯ МЕСТОПОЛОЖЕНИЯ ГРАНИЦ ЗЕМЕЛЬНЫХ УЧАСТКОВ
ПРИ ВЫПОЛНЕНИИ КОМПЛЕКСНЫХ КАДАСТРОВЫХ РАБОТ**

Республика Татарстан, Высокогорский муниципальный район, Дачное сельское поселение, СНТ "Крутушка-1" 16:16:213101

наименование субъекта Российской Федерации, муниципального образования, населенного пункта, уникальные учетные номера кадастровых кварталов, а также иные сведения, позволяющие определить местоположение территории, на которой выполняются комплексные кадастровые работы

N п/п	Обозначение части (характерной точки) границы		Результат согласования (согласовано/ спорное)	Кадастровые номера или обозначения смежных земельных участков	Сведения о лице, представившем возражения	Реквизиты вступившего в законную силу судебного акта
	от т.	до т.				
1	2	3	4	5	6	7
312	786	356	Согласовано	16:16:000000:3878 (6)		
			Согласовано	16:16:213101:75		
313	356	357	Согласовано	16:16:000000:3878 (6)		
			Согласовано	16:16:213101:75		
314	357	358	Согласовано	16:16:000000:3878 (6)		
			Согласовано	16:16:213101:75		
315	358	н51У	Согласовано	16:16:000000:3878 (6)		
			Согласовано	16:16:213101:1085		
316	н51У	359	Согласовано	16:16:000000:3878 (6)		
			Согласовано	16:16:213101:1085		
317	359	н52У	Согласовано	16:16:000000:3878 (6)		
			Согласовано	16:16:213101:1085		
318	н52У	1301	Согласовано	16:16:000000:3878 (6)		
			Согласовано	16:16:213101:1085		
319	1301	803	Согласовано	16:16:000000:3878 (6)		
			Согласовано	16:16:213101:1049		
320	803	802	Согласовано	16:16:000000:3878 (6)		
			Согласовано	16:16:213101:96		
321	802	360	Согласовано	16:16:000000:3878 (6)		
			Согласовано	16:16:213101:96		
322	360	808	Согласовано	16:16:000000:3878 (6)		
			Согласовано	16:16:213101:1084		
323	808	361	Согласовано	16:16:000000:3878 (6)		
			Согласовано	16:16:213101:98		
324	361	807	Согласовано	16:16:000000:3878 (6)		
			Согласовано	16:16:213101:98		

**АКТ
СОГЛАСОВАНИЯ МЕСТОПОЛОЖЕНИЯ ГРАНИЦ ЗЕМЕЛЬНЫХ УЧАСТКОВ
ПРИ ВЫПОЛНЕНИИ КОМПЛЕКСНЫХ КАДАСТРОВЫХ РАБОТ**

Республика Татарстан, Высокогорский муниципальный район, Дачное сельское поселение, СНТ "Крутушка-1" 16:16:213101

наименование субъекта Российской Федерации, муниципального образования, населенного пункта, уникальные учетные номера кадастровых кварталов, а также иные сведения, позволяющие определить местоположение территории, на которой выполняются комплексные кадастровые работы

N п/п	Обозначение части (характерной точки) границы		Результат согласования (согласовано/ спорное)	Кадастровые номера или обозначения смежных земельных участков	Сведения о лице, представившем возражения	Реквизиты вступившего в законную силу судебного акта
	от т.	до т.				
1	2	3	4	5	6	7
325	807	1320	Согласовано	16:16:000000:3878 (6)		
			Согласовано	16:16:213101:1073		
326	1320	363	Согласовано	16:16:000000:3878 (6)		
			Согласовано	16:16:213101:1035		
327	363	809	Согласовано	16:16:000000:3878 (6)		
			Согласовано	16:16:000000:7568		
328	809	364	Согласовано	16:16:000000:3878 (6)		
			Согласовано	16:16:213101:102		
329	364	812	Согласовано	16:16:000000:3878 (6)		
			Согласовано	16:16:213101:102		
330	812	н53У	Согласовано	16:16:000000:3878 (6)		
			Согласовано	16:16:213101:103		
331	н53У	н54У	Согласовано	16:16:000000:3878 (6)		
			Согласовано	16:16:213101:103		
332	н54У	365	Согласовано	16:16:000000:3878 (6)		
			Согласовано	16:16:213101:103		
333	365	366	Согласовано	16:16:000000:3878 (6)		
			Согласовано	16:16:213101:1363		
334	366	367	Согласовано	16:16:000000:3878 (6)		
			Согласовано	16:16:213101:1362		
335	367	368	Согласовано	16:16:000000:3878 (6)		
			Согласовано	16:16:213101:106		
336	368	817	Согласовано	16:16:000000:3878 (6)		
			Согласовано	16:16:213101:107		
337	817	369	Согласовано	16:16:000000:3878 (6)		
			Согласовано	16:16:213101:107		

**АКТ
СОГЛАСОВАНИЯ МЕСТОПОЛОЖЕНИЯ ГРАНИЦ ЗЕМЕЛЬНЫХ УЧАСТКОВ
ПРИ ВЫПОЛНЕНИИ КОМПЛЕКСНЫХ КАДАСТРОВЫХ РАБОТ**

Республика Татарстан, Высокогорский муниципальный район, Дачное сельское поселение, СНТ "Крутушка-1" 16:16:213101

наименование субъекта Российской Федерации, муниципального образования, населенного пункта, уникальные учетные номера кадастровых кварталов, а также иные сведения, позволяющие определить местоположение территории, на которой выполняются комплексные кадастровые работы

N п/п	Обозначение части (характерной точки) границы		Результат согласования (согласовано/ спорное)	Кадастровые номера или обозначения смежных земельных участков	Сведения о лице, представившем возражения	Реквизиты вступившего в законную силу судебного акта
	от т.	до т.				
1	2	3	4	5	6	7
338	369	816	Согласовано	16:16:000000:3878 (6)		
			Согласовано	16:16:213101:107		
339	816	н55У	Согласовано	16:16:000000:3878 (6)		
			Согласовано	16:16:213101:107		
340	н55У	н56У	Согласовано	16:16:000000:3878 (6)		
			Согласовано	16:16:213101:1147		
341	н56У	370	Согласовано	16:16:000000:3878 (6)		
			Согласовано	16:16:213101:1147		
342	370	371	Согласовано	16:16:000000:3878 (6)		
			Согласовано	16:16:213101:1147		
343	372	н57У	Согласовано	16:16:000000:3878 (6)		
			Согласовано	16:16:213101:1004		
344	н57У	н58У	Согласовано	16:16:000000:3878 (6)		
			Согласовано	16:16:213101:1004		
345	н58У	н59У	Согласовано	16:16:000000:3878 (6)		
			Согласовано	16:16:213101:1004		
346	н59У	1243	Согласовано	16:16:000000:3878 (6)		
			Согласовано	16:16:213101:1004		
347	1243	1242	Согласовано	16:16:000000:3878 (6)		
			Согласовано	16:16:213101:1004		
348	1242	1241	Согласовано	16:16:000000:3878 (6)		
			Согласовано	16:16:213101:1004		
349	1241	н60У	Согласовано	16:16:000000:3878 (6)		
			Согласовано	16:16:213101:1353		
350	н60У	н61У	Согласовано	16:16:000000:3878 (6)		
			Согласовано	16:16:213101:1353		

**АКТ
СОГЛАСОВАНИЯ МЕСТОПОЛОЖЕНИЯ ГРАНИЦ ЗЕМЕЛЬНЫХ УЧАСТКОВ
ПРИ ВЫПОЛНЕНИИ КОМПЛЕКСНЫХ КАДАСТРОВЫХ РАБОТ**

Республика Татарстан, Высокогорский муниципальный район, Дачное сельское поселение, СНТ "Крутушка-1" 16:16:213101

наименование субъекта Российской Федерации, муниципального образования, населенного пункта, уникальные учетные номера кадастровых кварталов, а также иные сведения, позволяющие определить местоположение территории, на которой выполняются комплексные кадастровые работы

N п/п	Обозначение части (характерной точки) границы		Результат согласования (согласовано/ спорное)	Кадастровые номера или обозначения смежных земельных участков	Сведения о лице, представившем возражения	Реквизиты вступившего в законную силу судебного акта
	от т.	до т.				
1	2	3	4	5	6	7
351	н61У	н62У	Согласовано	16:16:000000:3878 (6)		
			Согласовано	16:16:213101:1353		
352	н62У	374	Согласовано	16:16:000000:3878 (6)		
			Согласовано	16:16:213101:1353		
353	374	н63У	Согласовано	16:16:000000:3878 (6)		
			Согласовано	16:16:213101:1353		
354	н63У	н64У	Согласовано	16:16:000000:3878 (6)		
			Согласовано	16:16:213101:1353		
355	н64У	н65У	Согласовано	16:16:000000:3878 (6)		
			Согласовано	16:16:213101:1353		
356	н65У	н66У	Согласовано	16:16:000000:3878 (6)		
			Согласовано	16:16:213101:1353		
357	н66У	767	Согласовано	16:16:000000:3878 (6)		
			Согласовано	16:16:213101:61		
358	767	375	Согласовано	16:16:000000:3878 (6)		
			Согласовано	16:16:213101:61		
359	375	376	Согласовано	16:16:000000:3878 (6)		
			Согласовано	16:16:213101:60		
360	376	761	Согласовано	16:16:000000:3878 (6)		
			Согласовано	16:16:213101:59		
361	761	761	Согласовано	16:16:000000:3878 (6)		
			Согласовано	16:16:213101:58		
362	761	760	Согласовано	16:16:000000:3878 (6)		
			Согласовано	16:16:213101:58		
363	760	377	Согласовано	16:16:000000:3878 (6)		
			Согласовано	16:16:213101:57		

Всего листов: 150

Лист 28

**АКТ
СОГЛАСОВАНИЯ МЕСТОПОЛОЖЕНИЯ ГРАНИЦ ЗЕМЕЛЬНЫХ УЧАСТКОВ
ПРИ ВЫПОЛНЕНИИ КОМПЛЕКСНЫХ КАДАСТРОВЫХ РАБОТ**

Республика Татарстан, Высокогорский муниципальный район, Дачное сельское поселение, СНТ "Крутушка-1" 16:16:213101

наименование субъекта Российской Федерации, муниципального образования, населенного пункта, уникальные учетные номера кадастровых кварталов, а также иные сведения, позволяющие определить местоположение территории, на которой выполняются комплексные кадастровые работы

N п/п	Обозначение части (характерной точки) границы		Результат согласования (согласовано/ спорное)	Кадастровые номера или обозначения смежных земельных участков	Сведения о лице, представившем возражения	Реквизиты вступившего в законную силу судебного акта
	от т.	до т.				
1	2	3	4	5	6	7
364	380	1279	Согласовано	16:16:000000:3878 (6)		
			Согласовано	16:16:213101:1118		
365	380	—	Согласовано	16:16:000000:3878 (6)		
			Согласовано	16:16:213101:43		
366	1279	н67У	Согласовано	16:16:000000:3878 (6)		
			Согласовано	16:16:213101:1027		
367	н67У	1278	Согласовано	16:16:000000:3878 (6)		
			Согласовано	16:16:213101:1027		
368	1278	н68У	Согласовано	16:16:000000:3878 (6)		
			Согласовано	16:16:213101:46		
369	1417	1298	Согласовано	16:16:000000:3878 (6)		
			Согласовано	16:16:213101:1365		
370	1298	1297	Согласовано	16:16:000000:3878 (6)		
			Согласовано	16:16:213101:1046		
371	1297	1443	Согласовано	16:16:000000:3878 (6)		
			Согласовано	16:16:213101:1646		
372	1443	381	Согласовано	16:16:000000:3878 (6)		
			Согласовано	16:16:213101:1646		
373	381	н69У	Согласовано	16:16:000000:3878 (6)		
			Согласовано	16:16:213101:1646		
374	н69У	н70У	Согласовано	16:16:000000:3878 (6)		
			Согласовано	16:16:213101:1646		
375	н70У	1280	Согласовано	16:16:000000:3878 (6)		
			Согласовано	16:16:213101:1646		
376	1280	382	Согласовано	16:16:000000:3878 (6)		
			Согласовано	16:16:213101:1029		

**АКТ
СОГЛАСОВАНИЯ МЕСТОПОЛОЖЕНИЯ ГРАНИЦ ЗЕМЕЛЬНЫХ УЧАСТКОВ
ПРИ ВЫПОЛНЕНИИ КОМПЛЕКСНЫХ КАДАСТРОВЫХ РАБОТ**

Республика Татарстан, Высокогорский муниципальный район, Дачное сельское поселение, СНТ "Крутушка-1" 16:16:213101

наименование субъекта Российской Федерации, муниципального образования, населенного пункта, уникальные учетные номера кадастровых кварталов, а также иные сведения, позволяющие определить местоположение территории, на которой выполняются комплексные кадастровые работы

N п/п	Обозначение части (характерной точки) границы		Результат согласования (согласовано/ спорное)	Кадастровые номера или обозначения смежных земельных участков	Сведения о лице, представившем возражения	Реквизиты вступившего в законную силу судебного акта
	от т.	до т.				
1	2	3	4	5	6	7
377	382	н71У	Согласовано	16:16:000000:3878 (6)		
			Согласовано	16:16:213101:1029		
378	н71У	383	Согласовано	16:16:000000:3878 (6)		
			Согласовано	16:16:213101:1029		
379	384	385	Согласовано	16:16:000000:3878 (6)		
			Согласовано	16:16:213101:27		
380	385	386	Согласовано	16:16:000000:3878 (6)		
			Согласовано	16:16:213101:27		
381	386	387	Согласовано	16:16:000000:3878 (6)		
			Согласовано	16:16:213101:16		
382	387	388	Согласовано	16:16:000000:3878 (6)		
			Согласовано	16:16:213101:16		
383	388	389	Согласовано	16:16:000000:3878 (6)		
			Согласовано	16:16:213101:16		
384	389	н72У	Согласовано	16:16:000000:3878 (6)		
			Согласовано	16:16:213101:16		
385	н72У	390	Согласовано	16:16:000000:3878 (6)		
			Согласовано	16:16:213101:16		
386	390	726	Согласовано	16:16:000000:3878 (6)		
			Согласовано	16:16:213101:15		
387	726	723	Согласовано	16:16:000000:3878 (6)		
			Согласовано	16:16:213101:14		
388	723	720	Согласовано	16:16:000000:3878 (6)		
			Согласовано	16:16:213101:13		
389	720	719	Согласовано	16:16:000000:3878 (6)		
			Согласовано	16:16:213101:12		

**АКТ
СОГЛАСОВАНИЯ МЕСТОПОЛОЖЕНИЯ ГРАНИЦ ЗЕМЕЛЬНЫХ УЧАСТКОВ
ПРИ ВЫПОЛНЕНИИ КОМПЛЕКСНЫХ КАДАСТРОВЫХ РАБОТ**

Республика Татарстан, Высокогорский муниципальный район, Дачное сельское поселение, СНТ "Крутушка-1" 16:16:213101

наименование субъекта Российской Федерации, муниципального образования, населенного пункта, уникальные учетные номера кадастровых кварталов, а также иные сведения, позволяющие определить местоположение территории, на которой выполняются комплексные кадастровые работы

N п/п	Обозначение части (характерной точки) границы		Результат согласования (согласовано/ спорное)	Кадастровые номера или обозначения смежных земельных участков	Сведения о лице, представившем возражения	Реквизиты вступившего в законную силу судебного акта
	от т.	до т.				
1	2	3	4	5	6	7
390	719	722	Согласовано	16:16:000000:3878 (6)		
			Согласовано	16:16:213101:12		
391	722	715	Согласовано	16:16:000000:3878 (6)		
			Согласовано	16:16:213101:11		
392	715	392	Согласовано	16:16:000000:3878 (6)		
			Согласовано	16:16:213101:11		
393	393	—	Согласовано	16:16:000000:3878 (6)		
			Согласовано	16:16:213101:3		
394	393	394	Согласовано	16:16:000000:3878 (6)		
			Согласовано	16:16:213101:4		
395	394	395	Согласовано	16:16:000000:3878 (6)		
			Согласовано	16:16:213101:4		
396	395	398	Согласовано	16:16:000000:3878 (6)		
			Согласовано	16:16:213101:5		
397	398	15	Согласовано	16:16:000000:3878 (6)		
			Согласовано	16:16:213101:7		
398	14	399	Согласовано	16:16:000000:3878 (6)		
			Согласовано	16:16:213101:1087		
399	399	н73У	Согласовано	16:16:000000:3878 (6)		
			Согласовано	16:16:213101:1087		
400	418	419	Согласовано	16:16:000000:3878 (6)		
			Согласовано	16:16:213101:1080		
401	419	420	Согласовано	16:16:000000:3878 (6)		
			Согласовано	16:16:213101:178		
402	420	896	Согласовано	16:16:000000:3878 (6)		
			Согласовано	16:16:213101:178		

**АКТ
СОГЛАСОВАНИЯ МЕСТОПОЛОЖЕНИЯ ГРАНИЦ ЗЕМЕЛЬНЫХ УЧАСТКОВ
ПРИ ВЫПОЛНЕНИИ КОМПЛЕКСНЫХ КАДАСТРОВЫХ РАБОТ**

Республика Татарстан, Высокогорский муниципальный район, Дачное сельское поселение, СНТ "Крутушка-1" 16:16:213101

наименование субъекта Российской Федерации, муниципального образования, населенного пункта, уникальные учетные номера кадастровых кварталов, а также иные сведения, позволяющие определить местоположение территории, на которой выполняются комплексные кадастровые работы

N п/п	Обозначение части (характерной точки) границы		Результат согласования (согласовано/ спорное)	Кадастровые номера или обозначения смежных земельных участков	Сведения о лице, представившем возражения	Реквизиты вступившего в законную силу судебного акта
	от т.	до т.				
1	2	3	4	5	6	7
403	896	н77У	Согласовано	16:16:000000:3878 (6)		
			Согласовано	16:16:213101:177		
404	н77У	421	Согласовано	16:16:000000:3878 (6)		
			Согласовано	16:16:213101:177		
405	421	н78У	Согласовано	16:16:000000:3878 (6)		
			Согласовано	16:16:213101:177		
406	н78У	895	Согласовано	16:16:000000:3878 (6)		
			Согласовано	16:16:213101:177		
407	895	н79У	Согласовано	16:16:000000:3878 (6)		
			Согласовано	16:16:213101:512		
408	н79У	1230	Согласовано	16:16:000000:3878 (6)		
			Согласовано	16:16:213101:512		
409	1230	1290	Согласовано	16:16:000000:3878 (6)		
			Согласовано	16:16:213101:502		
410	1290	1289	Согласовано	16:16:000000:3878 (6)		
			Согласовано	16:16:213101:1037		
411	1289	1288	Согласовано	16:16:000000:3878 (6)		
			Согласовано	16:16:213101:1037		
412	1288	422	Согласовано	16:16:000000:3878 (6)		
			Согласовано	16:16:213101:1129		
413	422	—	Согласовано	16:16:000000:3878 (6)		
			Согласовано	16:16:213101:1047		
414	423	424	Согласовано	16:16:000000:3878 (6)		
			Согласовано	16:16:213101:150		
415	423	—	Согласовано	16:16:000000:3878 (6)		
			Согласовано	16:16:213101:1066		

**АКТ
СОГЛАСОВАНИЯ МЕСТОПОЛОЖЕНИЯ ГРАНИЦ ЗЕМЕЛЬНЫХ УЧАСТКОВ
ПРИ ВЫПОЛНЕНИИ КОМПЛЕКСНЫХ КАДАСТРОВЫХ РАБОТ**

Республика Татарстан, Высокогорский муниципальный район, Дачное сельское поселение, СНТ "Крутушка-1" 16:16:213101

наименование субъекта Российской Федерации, муниципального образования, населенного пункта, уникальные учетные номера кадастровых кварталов, а также иные сведения, позволяющие определить местоположение территории, на которой выполняются комплексные кадастровые работы

N п/п	Обозначение части (характерной точки) границы		Результат согласования (согласовано/ спорное)	Кадастровые номера или обозначения смежных земельных участков	Сведения о лице, представившем возражения	Реквизиты вступившего в законную силу судебного акта
	от т.	до т.				
1	2	3	4	5	6	7
416	424	1201	Согласовано	16:16:000000:3878 (6)		
			Согласовано	16:16:213101:151		
417	1201	1200	Согласовано	16:16:000000:3878 (6)		
			Согласовано	16:16:213101:465		
418	1200	860	Согласовано	16:16:000000:3878 (6)		
			Согласовано	16:16:213101:506		
419	860	863	Согласовано	16:16:000000:3878 (6)		
			Согласовано	16:16:213101:152		
420	863	864	Согласовано	16:16:000000:3878 (6)		
			Согласовано	16:16:213101:153		
421	864	869	Согласовано	16:16:000000:3878 (6)		
			Согласовано	16:16:213101:154		
422	869	868	Согласовано	16:16:000000:3878 (6)		
			Согласовано	16:16:213101:154		
423	868	425	Согласовано	16:16:000000:3878 (6)		
			Согласовано	16:16:213101:154		
424	425	н80У	Согласовано	16:16:000000:3878 (6)		
			Согласовано	16:16:213101:154		
425	н80У	867	Согласовано	16:16:000000:3878 (6)		
			Согласовано	16:16:213101:154		
426	867	866	Согласовано	16:16:000000:3878 (6)		
			Согласовано	16:16:213101:154		
427	866	426	Согласовано	16:16:000000:3878 (6)		
			Согласовано	16:16:213101:1350		
428	426	1405	Согласовано	16:16:000000:3878 (6)		
			Согласовано	16:16:213101:1350		

**АКТ
СОГЛАСОВАНИЯ МЕСТОПОЛОЖЕНИЯ ГРАНИЦ ЗЕМЕЛЬНЫХ УЧАСТКОВ
ПРИ ВЫПОЛНЕНИИ КОМПЛЕКСНЫХ КАДАСТРОВЫХ РАБОТ**

Республика Татарстан, Высокогорский муниципальный район, Дачное сельское поселение, СНТ "Крутушка-1" 16:16:213101

наименование субъекта Российской Федерации, муниципального образования, населенного пункта, уникальные учетные номера кадастровых кварталов, а также иные сведения, позволяющие определить местоположение территории, на которой выполняются комплексные кадастровые работы

N п/п	Обозначение части (характерной точки) границы		Результат согласования (согласовано/ спорное)	Кадастровые номера или обозначения смежных земельных участков	Сведения о лице, представившем возражения	Реквизиты вступившего в законную силу судебного акта
	от т.	до т.				
1	2	3	4	5	6	7
429	1405	н81У	Согласовано	16:16:000000:3878 (6)		
			Согласовано	16:16:213101:1350		
430	н81У	427	Согласовано	16:16:000000:3878 (6)		
			Согласовано	16:16:213101:1350		
431	427	1404	Согласовано	16:16:000000:3878 (6)		
			Согласовано	16:16:213101:1350		
432	1404	428	Согласовано	16:16:000000:3878 (6)		
			Согласовано	16:16:213101:1350		
433	428	429	Согласовано	16:16:000000:3878 (6)		
			Согласовано	16:16:213101:130		
434	429	833	Согласовано	16:16:000000:3878 (6)		
			Согласовано	16:16:213101:1097		
435	833	430	Согласовано	16:16:000000:3878 (6)		
			Согласовано	16:16:213101:128		
436	430	831	Согласовано	16:16:000000:3878 (6)		
			Согласовано	16:16:213101:127		
437	831	431	Согласовано	16:16:000000:3878 (6)		
			Согласовано	16:16:213101:127		
438	431	829	Согласовано	16:16:000000:3878 (6)		
			Согласовано	16:16:213101:126		
439	829	25	Согласовано	16:16:000000:3878 (6)		
			Согласовано	16:16:213101:126		
440	24	432	Согласовано	16:16:000000:3878 (6)		
			Согласовано	16:16:213101:124		
441	432	1491	Согласовано	16:16:000000:3878 (6)		
			Согласовано	16:16:213101:124		

**АКТ
СОГЛАСОВАНИЯ МЕСТОПОЛОЖЕНИЯ ГРАНИЦ ЗЕМЕЛЬНЫХ УЧАСТКОВ
ПРИ ВЫПОЛНЕНИИ КОМПЛЕКСНЫХ КАДАСТРОВЫХ РАБОТ**

Республика Татарстан, Высокогорский муниципальный район, Дачное сельское поселение, СНТ "Крутушка-1" 16:16:213101

наименование субъекта Российской Федерации, муниципального образования, населенного пункта, уникальные учетные номера кадастровых кварталов, а также иные сведения, позволяющие определить местоположение территории, на которой выполняются комплексные кадастровые работы

N п/п	Обозначение части (характерной точки) границы		Результат согласования (согласовано/ спорное)	Кадастровые номера или обозначения смежных земельных участков	Сведения о лице, представившем возражения	Реквизиты вступившего в законную силу судебного акта
	от т.	до т.				
1	2	3	4	5	6	7
442	1491	1490	Согласовано	16:16:000000:3878 (6)		
			Согласовано	16:16:213101:123		
443	1490	433	Согласовано	16:16:000000:3878 (6)		
			Согласовано	16:16:213101:122		
444	433	434	Согласовано	16:16:000000:3878 (6)		
			Согласовано	16:16:213101:122		
445	434	435	Согласовано	16:16:000000:3878 (6)		
			Согласовано	16:16:213101:1136		
446	435	436	Согласовано	16:16:000000:3878 (6)		
			Согласовано	16:16:213101:1510		
447	436	437	Согласовано	16:16:000000:3878 (6)		
			Согласовано	16:16:213101:1151		
448	437	438	Согласовано	16:16:000000:3878 (6)		
			Согласовано	16:16:213101:118		
449	438	439	Согласовано	16:16:000000:3878 (6)		
			Согласовано	16:16:213101:118		
450	439	440	Согласовано	16:16:000000:3878 (6)		
			Согласовано	16:16:213101:118		
451	440	442	Согласовано	16:16:000000:3878 (6)		
			Согласовано	16:16:213101:118		
452	442	443	Согласовано	16:16:000000:3878 (6)		
			Согласовано	16:16:213101:1017		
453	443	444	Согласовано	16:16:000000:3878 (6)		
			Согласовано	16:16:213101:1017		
454	444	н82У	Согласовано	16:16:000000:3878 (6)		
			Согласовано	16:16:213101:1017		

Всего листов: 150

Лист 35

**АКТ
СОГЛАСОВАНИЯ МЕСТОПОЛОЖЕНИЯ ГРАНИЦ ЗЕМЕЛЬНЫХ УЧАСТКОВ
ПРИ ВЫПОЛНЕНИИ КОМПЛЕКСНЫХ КАДАСТРОВЫХ РАБОТ**

Республика Татарстан, Высокогорский муниципальный район, Дачное сельское поселение, СНТ "Крутушка-1" 16:16:213101

наименование субъекта Российской Федерации, муниципального образования, населенного пункта, уникальные учетные номера кадастровых кварталов, а также иные сведения, позволяющие определить местоположение территории, на которой выполняются комплексные кадастровые работы

N п/п	Обозначение части (характерной точки) границы		Результат согласования (согласовано/ спорное)	Кадастровые номера или обозначения смежных земельных участков	Сведения о лице, представившем возражения	Реквизиты вступившего в законную силу судебного акта
	от т.	до т.				
1	2	3	4	5	6	7
455	н82У	н83У	Согласовано	16:16:000000:3878 (6)		
			Согласовано	16:16:213101:1098		
456	н83У	445	Согласовано	16:16:000000:3878 (6)		
			Согласовано	16:16:213101:1026		
457	445	846	Согласовано	16:16:000000:3878 (6)		
			Согласовано	16:16:213101:1106		
458	846	446	Согласовано	16:16:000000:3878 (6)		
			Согласовано	16:16:213101:146		
459	446	—	Согласовано	16:16:000000:3878 (6)		
			Согласовано	16:16:213101:147		
460	447	888	Согласовано	16:16:000000:3878 (6)		
			Согласовано	16:16:213101:1130		
461	447	—	Согласовано	16:16:000000:3878 (6)		
			Согласовано	16:16:213101:172		
462	888	887	Согласовано	16:16:000000:3878 (6)		
			Согласовано	16:16:213101:170		
463	887	1378	Согласовано	16:16:000000:3878 (6)		
			Согласовано	16:16:213101:1123		
464	1378	884	Согласовано	16:16:000000:3878 (6)		
			Согласовано	16:16:213101:1043		
465	884	448	Согласовано	16:16:000000:3878 (6)		
			Согласовано	16:16:213101:167		
466	448	883	Согласовано	16:16:000000:3878 (6)		
			Согласовано	16:16:213101:167		
467	883	886	Согласовано	16:16:000000:3878 (6)		
			Согласовано	16:16:213101:167		

**АКТ
СОГЛАСОВАНИЯ МЕСТОПОЛОЖЕНИЯ ГРАНИЦ ЗЕМЕЛЬНЫХ УЧАСТКОВ
ПРИ ВЫПОЛНЕНИИ КОМПЛЕКСНЫХ КАДАСТРОВЫХ РАБОТ**

Республика Татарстан, Высокогорский муниципальный район, Дачное сельское поселение, СНТ "Крутушка-1" 16:16:213101

наименование субъекта Российской Федерации, муниципального образования, населенного пункта, уникальные учетные номера кадастровых кварталов, а также иные сведения, позволяющие определить местоположение территории, на которой выполняются комплексные кадастровые работы

N п/п	Обозначение части (характерной точки) границы		Результат согласования (согласовано/ спорное)	Кадастровые номера или обозначения смежных земельных участков	Сведения о лице, представившем возражения	Реквизиты вступившего в законную силу судебного акта
	от т.	до т.				
1	2	3	4	5	6	7
468	886	449	Согласовано	16:16:000000:3878 (6)		
			Согласовано	16:16:213101:192		
469	449	450	Согласовано	16:16:000000:3878 (6)		
			Согласовано	16:16:213101:192		
470	450	907	Согласовано	16:16:000000:3878 (6)		
			Согласовано	16:16:213101:192		
471	907	906	Согласовано	16:16:000000:3878 (6)		
			Согласовано	16:16:213101:192		
472	906	н84У	Согласовано	16:16:000000:3878 (6)		
			Согласовано	16:16:213101:1127		
473	н84У	н85У	Согласовано	16:16:000000:3878 (6)		
			Согласовано	16:16:213101:1127		
474	н85У	н86У	Согласовано	16:16:000000:3878 (6)		
			Согласовано	16:16:213101:1127		
475	н86У	н87У	Согласовано	16:16:000000:3878 (6)		
			Согласовано	16:16:213101:195		
476	н87У	н88У	Согласовано	16:16:000000:3878 (6)		
			Согласовано	16:16:213101:195		
477	н88У	1395	Согласовано	16:16:000000:3878 (6)		
			Согласовано	16:16:213101:195		
478	1395	1394	Согласовано	16:16:000000:3878 (6)		
			Согласовано	16:16:213101:1144		
479	1394	1418	Согласовано	16:16:000000:3878 (6)		
			Согласовано	16:16:213101:197		
480	1418	1311	Согласовано	16:16:000000:3878 (6)		
			Согласовано	16:16:213101:1367		

**АКТ
СОГЛАСОВАНИЯ МЕСТОПОЛОЖЕНИЯ ГРАНИЦ ЗЕМЕЛЬНЫХ УЧАСТКОВ
ПРИ ВЫПОЛНЕНИИ КОМПЛЕКСНЫХ КАДАСТРОВЫХ РАБОТ**

Республика Татарстан, Высокогорский муниципальный район, Дачное сельское поселение, СНТ "Крутушка-1" 16:16:213101

наименование субъекта Российской Федерации, муниципального образования, населенного пункта, уникальные учетные номера кадастровых кварталов, а также иные сведения, позволяющие определить местоположение территории, на которой выполняются комплексные кадастровые работы

Всего листов: 150

Лист 38

N п/п	Обозначение части (характерной точки) границы		Результат согласования (согласовано/ спорное)	Кадастровые номера или обозначения смежных земельных участков	Сведения о лице, представившем возражения	Реквизиты вступившего в законную силу судебного акта
	от т.	до т.				
1	2	3	4	5	6	7
481	1311	1310	Согласовано	16:16:000000:3878 (6)		
			Согласовано	16:16:213101:1068		
482	1310	н89У	Согласовано	16:16:000000:3878 (6)		
			Согласовано	16:16:213101:200		
483	н89У	1272	Согласовано	16:16:000000:3878 (6)		
			Согласовано	16:16:213101:1020		
484	1272	451	Согласовано	16:16:000000:3878 (6)		
			Согласовано	16:16:213101:1020		
485	451	452	Согласовано	16:16:000000:3878 (6)		
			Согласовано	16:16:213101:1041		
486	452	453	Согласовано	16:16:000000:3878 (6)		
			Согласовано	16:16:213101:1006		
487	456	—	Согласовано	16:16:000000:3878 (6)		
			Согласовано	16:16:213101:1078		
488	456	457	Согласовано	16:16:000000:3878 (6)		
			Согласовано	16:16:213101:1359		
489	457	458	Согласовано	16:16:000000:3878 (6)		
			Согласовано	16:16:213101:1120		
490	458	1413	Согласовано	16:16:000000:3878 (6)		
			Согласовано	16:16:213101:1361		
491	1413	1412	Согласовано	16:16:000000:3878 (6)		
			Согласовано	16:16:213101:1361		
492	1412	1411	Согласовано	16:16:000000:3878 (6)		
			Согласовано	16:16:213101:1361		
493	1411	н90У	Согласовано	16:16:000000:3878 (6)		
			Согласовано	16:16:213101:225		

**АКТ
СОГЛАСОВАНИЯ МЕСТОПОЛОЖЕНИЯ ГРАНИЦ ЗЕМЕЛЬНЫХ УЧАСТКОВ
ПРИ ВЫПОЛНЕНИИ КОМПЛЕКСНЫХ КАДАСТРОВЫХ РАБОТ**

Республика Татарстан, Высокогорский муниципальный район, Дачное сельское поселение, СНТ "Крутушка-1" 16:16:213101

наименование субъекта Российской Федерации, муниципального образования, населенного пункта, уникальные учетные номера кадастровых кварталов, а также иные сведения, позволяющие определить местоположение территории, на которой выполняются комплексные кадастровые работы

N п/п	Обозначение части (характерной точки) границы		Результат согласования (согласовано/ спорное)	Кадастровые номера или обозначения смежных земельных участков	Сведения о лице, представившем возражения	Реквизиты вступившего в законную силу судебного акта
	от т.	до т.				
1	2	3	4	5	6	7
494	н90У	1495	Согласовано	16:16:000000:3878 (6)		
			Согласовано	16:16:213101:224		
495	1495	1494	Согласовано	16:16:000000:3878 (6)		
			Согласовано	16:16:213101:223		
496	1494	931	Согласовано	16:16:000000:3878 (6)		
			Согласовано	16:16:213101:1116		
497	931	930	Согласовано	16:16:000000:3878 (6)		
			Согласовано	16:16:213101:221		
498	930	928	Согласовано	16:16:000000:3878 (6)		
			Согласовано	16:16:213101:221		
499	928	922	Согласовано	16:16:000000:3878 (6)		
			Согласовано	16:16:213101:220		
500	922	927	Согласовано	16:16:000000:3878 (6)		
			Согласовано	16:16:213101:219		
501	927	459	Согласовано	16:16:000000:3878 (6)		
			Согласовано	16:16:213101:218		
502	459	461	Согласовано	16:16:000000:3878 (6)		
			Согласовано	16:16:213101:217		
503	461	920	Согласовано	16:16:000000:3878 (6)		
			Согласовано	16:16:213101:217		
504	920	462	Согласовано	16:16:000000:3878 (6)		
			Согласовано	16:16:213101:217		
505	462	н91У	Согласовано	16:16:000000:3878 (6)		
			Согласовано	16:16:213101:241		
506	н91У	н92У	Согласовано	16:16:000000:3878 (6)		
			Согласовано	16:16:213101:241		

Всего листов: 150

Лист 39

**АКТ
СОГЛАСОВАНИЯ МЕСТОПОЛОЖЕНИЯ ГРАНИЦ ЗЕМЕЛЬНЫХ УЧАСТКОВ
ПРИ ВЫПОЛНЕНИИ КОМПЛЕКСНЫХ КАДАСТРОВЫХ РАБОТ**

Республика Татарстан, Высокогорский муниципальный район, Дачное сельское поселение, СНТ "Крутушка-1" 16:16:213101

наименование субъекта Российской Федерации, муниципального образования, населенного пункта, уникальные учетные номера кадастровых кварталов, а также иные сведения, позволяющие определить местоположение территории, на которой выполняются комплексные кадастровые работы

N п/п	Обозначение части (характерной точки) границы		Результат согласования (согласовано/ спорное)	Кадастровые номера или обозначения смежных земельных участков	Сведения о лице, представившем возражения	Реквизиты вступившего в законную силу судебного акта
	от т.	до т.				
1	2	3	4	5	6	7
507	н92У	463	Согласовано	16:16:000000:3878 (6)		
			Согласовано	16:16:213101:241		
508	463	464	Согласовано	16:16:000000:3878 (6)		
			Согласовано	16:16:213101:241		
509	464	465	Согласовано	16:16:000000:3878 (6)		
			Согласовано	16:16:213101:242		
510	465	467	Согласовано	16:16:000000:3878 (6)		
			Согласовано	16:16:213101:1126		
511	467	469	Согласовано	16:16:000000:3878 (6)		
			Согласовано	16:16:213101:244		
512	469	1504	Согласовано	16:16:000000:3878 (6)		
			Согласовано	16:16:213101:244		
513	1504	470	Согласовано	16:16:000000:3878 (6)		
			Согласовано	16:16:213101:245		
514	470	473	Согласовано	16:16:000000:3878 (6)		
			Согласовано	16:16:213101:246		
515	473	475	Согласовано	16:16:000000:3878 (6)		
			Согласовано	16:16:213101:247		
516	475	478	Согласовано	16:16:000000:3878 (6)		
			Согласовано	16:16:213101:248		
517	478	479	Согласовано	16:16:000000:3878 (6)		
			Согласовано	16:16:213101:1509		
518	479	480	Согласовано	16:16:000000:3878 (6)		
			Согласовано	16:16:213101:1508		
519	480	481	Согласовано	16:16:000000:3878 (6)		
			Согласовано	16:16:212701:1065		

**АКТ
СОГЛАСОВАНИЯ МЕСТОПОЛОЖЕНИЯ ГРАНИЦ ЗЕМЕЛЬНЫХ УЧАСТКОВ
ПРИ ВЫПОЛНЕНИИ КОМПЛЕКСНЫХ КАДАСТРОВЫХ РАБОТ**

Республика Татарстан, Высокогорский муниципальный район, Дачное сельское поселение, СНТ "Крутушка-1" 16:16:213101

наименование субъекта Российской Федерации, муниципального образования, населенного пункта, уникальные учетные номера кадастровых кварталов, а также иные сведения, позволяющие определить местоположение территории, на которой выполняются комплексные кадастровые работы

N п/п	Обозначение части (характерной точки) границы		Результат согласования (согласовано/ спорное)	Кадастровые номера или обозначения смежных земельных участков	Сведения о лице, представившем возражения	Реквизиты вступившего в законную силу судебного акта
	от т.	до т.				
1	2	3	4	5	6	7
520	481	483	Согласовано	16:16:000000:3878 (6)		
			Согласовано	16:16:213101:470		
521	483	484	Согласовано	16:16:000000:3878 (6)		
			Согласовано	16:16:213101:1056		
522	484	1333	Согласовано	16:16:000000:3878 (6)		
			Согласовано	16:16:213101:1076		
523	1333	485	Согласовано	16:16:000000:3878 (6)		
			Согласовано	16:16:213101:1076		
524	485	486	Согласовано	16:16:000000:3878 (6)		
			Согласовано	16:16:213101:1076		
525	486	1332	Согласовано	16:16:000000:3878 (6)		
			Согласовано	16:16:213101:1076		
526	1332	1331	Согласовано	16:16:000000:3878 (6)		
			Согласовано	16:16:213101:1076		
527	492	493	Согласовано	16:16:000000:3878 (6)		
			Согласовано	16:16:213101:378		
528	493	1101	Согласовано	16:16:000000:3878 (6)		
			Согласовано	16:16:213101:378		
529	1101	н93У	Согласовано	16:16:000000:3878 (6)		
			Согласовано	16:16:213101:1086		
530	н93У	1248	Согласовано	16:16:000000:3878 (6)		
			Согласовано	16:16:213101:1086		
531	1248	1247	Согласовано	16:16:000000:3878 (6)		
			Согласовано	16:16:213101:1005		
532	1247	1103	Согласовано	16:16:000000:3878 (6)		
			Согласовано	16:16:213101:1351		

**АКТ
СОГЛАСОВАНИЯ МЕСТОПОЛОЖЕНИЯ ГРАНИЦ ЗЕМЕЛЬНЫХ УЧАСТКОВ
ПРИ ВЫПОЛНЕНИИ КОМПЛЕКСНЫХ КАДАСТРОВЫХ РАБОТ**

Республика Татарстан, Высокогорский муниципальный район, Дачное сельское поселение, СНТ "Крутушка-1" 16:16:213101

наименование субъекта Российской Федерации, муниципального образования, населенного пункта, уникальные учетные номера кадастровых кварталов, а также иные сведения, позволяющие определить местоположение территории, на которой выполняются комплексные кадастровые работы

N п/п	Обозначение части (характерной точки) границы		Результат согласования (согласовано/ спорное)	Кадастровые номера или обозначения смежных земельных участков	Сведения о лице, представившем возражения	Реквизиты вступившего в законную силу судебного акта
	от т.	до т.				
1	2	3	4	5	6	7
533	1103	—	Согласовано	16:16:000000:3878 (6)		
			Согласовано	16:16:213101:382		
534	1128	1127	Согласовано	16:16:000000:3878 (6)		
			Согласовано	16:16:213101:400		
535	1128	—	Согласовано	16:16:000000:3878 (6)		
			Согласовано	16:16:000000:4750		
536	1127	1215	Согласовано	16:16:000000:3878 (6)		
			Согласовано	16:16:213101:509		
537	1215	496	Согласовано	16:16:000000:3878 (6)		
			Согласовано	16:16:213101:501		
538	496	497	Согласовано	16:16:000000:3878 (6)		
			Согласовано	16:16:213101:501		
539	497	1219	Согласовано	16:16:000000:3878 (6)		
			Согласовано	16:16:213101:501		
540	1219	498	Согласовано	16:16:000000:3878 (6)		
			Согласовано	16:16:213101:501		
541	498	1218	Согласовано	16:16:000000:3878 (6)		
			Согласовано	16:16:213101:501		
542	1218	1217	Согласовано	16:16:000000:3878 (6)		
			Согласовано	16:16:213101:501		
543	1217	499	Согласовано	16:16:000000:3878 (6)		
			Согласовано	16:16:213101:501		
544	499	500	Согласовано	16:16:000000:3878 (6)		
			Согласовано	16:16:213101:1013		
545	500	н94У	Согласовано	16:16:000000:3878 (6)		
			Согласовано	16:16:213101:1013		

**АКТ
СОГЛАСОВАНИЯ МЕСТОПОЛОЖЕНИЯ ГРАНИЦ ЗЕМЕЛЬНЫХ УЧАСТКОВ
ПРИ ВЫПОЛНЕНИИ КОМПЛЕКСНЫХ КАДАСТРОВЫХ РАБОТ**

Республика Татарстан, Высокогорский муниципальный район, Дачное сельское поселение, СНТ "Крутушка-1" 16:16:213101

наименование субъекта Российской Федерации, муниципального образования, населенного пункта, уникальные учетные номера кадастровых кварталов, а также иные сведения, позволяющие определить местоположение территории, на которой выполняются комплексные кадастровые работы

N п/п	Обозначение части (характерной точки) границы		Результат согласования (согласовано/ спорное)	Кадастровые номера или обозначения смежных земельных участков	Сведения о лице, представившем возражения	Реквизиты вступившего в законную силу судебного акта
	от т.	до т.				
1	2	3	4	5	6	7
546	н94У	н95У	Согласовано	16:16:000000:3878 (6)		
			Согласовано	16:16:213101:1013		
547	н95У	501	Согласовано	16:16:000000:3878 (6)		
			Согласовано	16:16:213101:1013		
548	501	502	Согласовано	16:16:000000:3878 (6)		
			Согласовано	16:16:213101:1013		
549	502	503	Согласовано	16:16:000000:3878 (6)		
			Согласовано	16:16:213101:1013		
550	503	504	Согласовано	16:16:000000:3878 (6)		
			Согласовано	16:16:213101:422		
551	504	505	Согласовано	16:16:000000:3878 (6)		
			Согласовано	16:16:213101:423		
552	505	506	Согласовано	16:16:000000:3878 (6)		
			Согласовано	16:16:213101:1071		
553	506	1175	Согласовано	16:16:000000:3878 (6)		
			Согласовано	16:16:213101:425		
554	1175	507	Согласовано	16:16:000000:3878 (6)		
			Согласовано	16:16:213101:1090		
555	507	1346	Согласовано	16:16:000000:3878 (6)		
			Согласовано	16:16:213101:1090		
556	1346	508	Согласовано	16:16:000000:3878 (6)		
			Согласовано	16:16:213101:1152		
557	508	н96У	Согласовано	16:16:000000:3878 (6)		
			Согласовано	16:16:213101:1152		
558	н96У	н97У	Согласовано	16:16:000000:3878 (6)		
			Согласовано	16:16:213101:1152		

**АКТ
СОГЛАСОВАНИЯ МЕСТОПОЛОЖЕНИЯ ГРАНИЦ ЗЕМЕЛЬНЫХ УЧАСТКОВ
ПРИ ВЫПОЛНЕНИИ КОМПЛЕКСНЫХ КАДАСТРОВЫХ РАБОТ**

Республика Татарстан, Высокогорский муниципальный район, Дачное сельское поселение, СНТ "Крутушка-1" 16:16:213101

наименование субъекта Российской Федерации, муниципального образования, населенного пункта, уникальные учетные номера кадастровых кварталов, а также иные сведения, позволяющие определить местоположение территории, на которой выполняются комплексные кадастровые работы

N п/п	Обозначение части (характерной точки) границы		Результат согласования (согласовано/ спорное)	Кадастровые номера или обозначения смежных земельных участков	Сведения о лице, представившем возражения	Реквизиты вступившего в законную силу судебного акта
	от т.	до т.				
1	2	3	4	5	6	7
559	н97У	17	Согласовано	16:16:000000:3878 (6)		
			Согласовано	16:16:213101:1152		
560	509	—	Согласовано	16:16:000000:3878 (6)		
			Согласовано	16:16:213101:384		
561	509	1110	Согласовано	16:16:000000:3878 (6)		
			Согласовано	16:16:213101:385		
562	1110	510	Согласовано	16:16:000000:3878 (6)		
			Согласовано	16:16:213101:385		
563	510	1109	Согласовано	16:16:000000:3878 (6)		
			Согласовано	16:16:213101:385		
564	1109	1108	Согласовано	16:16:000000:3878 (6)		
			Согласовано	16:16:213101:385		
565	1108	н98У	Согласовано	16:16:000000:3878 (6)		
			Согласовано	16:16:000000:3866		
566	н98У	511	Согласовано	16:16:000000:3878 (6)		
			Согласовано	16:16:000000:3866		
567	511	н99У	Согласовано	16:16:000000:3878 (6)		
			Согласовано	16:16:000000:3866		
568	н99У	512	Согласовано	16:16:000000:3878 (6)		
			Согласовано	16:16:000000:3866		
569	512	—	Согласовано	16:16:000000:3878 (6)		
			Согласовано	16:16:213101:361		
570	514	515	Согласовано	16:16:000000:3878 (6)		
			Согласовано	16:16:213101:338		
571	514	—	Согласовано	16:16:000000:3878 (6)		
			Согласовано	16:16:213101:337		

**АКТ
СОГЛАСОВАНИЯ МЕСТОПОЛОЖЕНИЯ ГРАНИЦ ЗЕМЕЛЬНЫХ УЧАСТКОВ
ПРИ ВЫПОЛНЕНИИ КОМПЛЕКСНЫХ КАДАСТРОВЫХ РАБОТ**

Республика Татарстан, Высокогорский муниципальный район, Дачное сельское поселение, СНТ "Крутушка-1" 16:16:213101

наименование субъекта Российской Федерации, муниципального образования, населенного пункта, уникальные учетные номера кадастровых кварталов, а также иные сведения, позволяющие определить местоположение территории, на которой выполняются комплексные кадастровые работы

N п/п	Обозначение части (характерной точки) границы		Результат согласования (согласовано/ спорное)	Кадастровые номера или обозначения смежных земельных участков	Сведения о лице, представившем возражения	Реквизиты вступившего в законную силу судебного акта
	от т.	до т.				
1	2	3	4	5	6	7
572	515	1020	Согласовано	16:16:000000:3878 (6)		
			Согласовано	16:16:213101:338		
573	1020	1019	Согласовано	16:16:000000:3878 (6)		
			Согласовано	16:16:213101:313		
574	1019	516	Согласовано	16:16:000000:3878 (6)		
			Согласовано	16:16:213101:313		
575	516	1018	Согласовано	16:16:000000:3878 (6)		
			Согласовано	16:16:213101:313		
576	1018	517	Согласовано	16:16:000000:3878 (6)		
			Согласовано	16:16:213101:312		
577	517	—	Согласовано	16:16:000000:3878 (6)		
			Согласовано	16:16:213101:311		
578	518	—	Согласовано	16:16:000000:3878 (6)		
			Согласовано	16:16:213101:286		
579	518	н100У	Согласовано	16:16:000000:3878 (6)		
			Согласовано	16:16:213101:1341		
580	н100У	519	Согласовано	16:16:000000:3878 (6)		
			Согласовано	16:16:213101:1023		
581	519	1348	Согласовано	16:16:000000:3878 (6)		
			Согласовано	16:16:213101:1023		
582	1348	1347	Согласовано	16:16:000000:3878 (6)		
			Согласовано	16:16:213101:1095		
583	1347	520	Согласовано	16:16:000000:3878 (6)		
			Согласовано	16:16:213101:1095		
584	520	1351	Согласовано	16:16:000000:3878 (6)		
			Согласовано	16:16:213101:1095		

Всего листов: 150

Лист 45

**АКТ
СОГЛАСОВАНИЯ МЕСТОПОЛОЖЕНИЯ ГРАНИЦ ЗЕМЕЛЬНЫХ УЧАСТКОВ
ПРИ ВЫПОЛНЕНИИ КОМПЛЕКСНЫХ КАДАСТРОВЫХ РАБОТ**

Республика Татарстан, Высокогорский муниципальный район, Дачное сельское поселение, СНТ "Крутушка-1" 16:16:213101

наименование субъекта Российской Федерации, муниципального образования, населенного пункта, уникальные учетные номера кадастровых кварталов, а также иные сведения, позволяющие определить местоположение территории, на которой выполняются комплексные кадастровые работы

N п/п	Обозначение части (характерной точки) границы		Результат согласования (согласовано/ спорное)	Кадастровые номера или обозначения смежных земельных участков	Сведения о лице, представившем возражения	Реквизиты вступившего в законную силу судебного акта
	от т.	до т.				
1	2	3	4	5	6	7
585	1351	1350	Согласовано	16:16:000000:3878 (6)		
			Согласовано	16:16:213101:1095		
586	1350	979	Согласовано	16:16:000000:3878 (6)		
			Согласовано	16:16:213101:1053		
587	979	978	Согласовано	16:16:000000:3878 (6)		
			Согласовано	16:16:213101:261		
588	978	521	Согласовано	16:16:000000:3878 (6)		
			Согласовано	16:16:213101:260		
589	521	522	Согласовано	16:16:000000:3878 (6)		
			Согласовано	16:16:213101:259		
590	522	523	Согласовано	16:16:000000:3878 (6)		
			Согласовано	16:16:213101:258		
591	523	524	Согласовано	16:16:000000:3878 (6)		
			Согласовано	16:16:213101:1021		
592	524	525	Согласовано	16:16:000000:3878 (6)		
			Согласовано	16:16:213101:1021		
593	525	526	Согласовано	16:16:000000:3878 (6)		
			Согласовано	16:16:213101:1025		
594	526	529	Согласовано	16:16:000000:3878 (6)		
			Согласовано	16:16:213101:255		
595	529	530	Согласовано	16:16:000000:3878 (6)		
			Согласовано	16:16:213101:254		
596	530	532	Согласовано	16:16:000000:3878 (6)		
			Согласовано	16:16:213101:254		
597	532	533	Согласовано	16:16:000000:3878 (6)		
			Согласовано	16:16:213101:253		

Всего листов: 150

Лист 46

**АКТ
СОГЛАСОВАНИЯ МЕСТОПОЛОЖЕНИЯ ГРАНИЦ ЗЕМЕЛЬНЫХ УЧАСТКОВ
ПРИ ВЫПОЛНЕНИИ КОМПЛЕКСНЫХ КАДАСТРОВЫХ РАБОТ**

Республика Татарстан, Высокогорский муниципальный район, Дачное сельское поселение, СНТ "Крутушка-1" 16:16:213101

наименование субъекта Российской Федерации, муниципального образования, населенного пункта, уникальные учетные номера кадастровых кварталов, а также иные сведения, позволяющие определить местоположение территории, на которой выполняются комплексные кадастровые работы

N п/п	Обозначение части (характерной точки) границы		Результат согласования (согласовано/ спорное)	Кадастровые номера или обозначения смежных земельных участков	Сведения о лице, представившем возражения	Реквизиты вступившего в законную силу судебного акта
	от т.	до т.				
1	2	3	4	5	6	7
598	533	534	Согласовано	16:16:000000:3878 (6)		
			Согласовано	16:16:213101:253		
599	534	535	Согласовано	16:16:000000:3878 (6)		
			Согласовано	16:16:213101:253		
600	535	962	Согласовано	16:16:000000:3878 (6)		
			Согласовано	16:16:213101:253		
601	962	536	Согласовано	16:16:000000:3878 (6)		
			Согласовано	16:16:213101:253		
602	536	961	Согласовано	16:16:000000:3878 (6)		
			Согласовано	16:16:213101:253		
603	961	537	Согласовано	16:16:000000:3878 (6)		
			Согласовано	16:16:213101:253		
604	537	538	Согласовано	16:16:000000:3878 (6)		
			Согласовано	16:16:213101:253		
605	538	539	Согласовано	16:16:000000:3878 (6)		
			Согласовано	16:16:213101:253		
606	539	540	Согласовано	16:16:000000:3878 (6)		
			Согласовано	16:16:213101:278		
607	540	541	Согласовано	16:16:000000:3878 (6)		
			Согласовано	16:16:213101:278		
608	541	1010	Согласовано	16:16:000000:3878 (6)		
			Согласовано	16:16:213101:278		
609	1010	1403	Согласовано	16:16:000000:3878 (6)		
			Согласовано	16:16:213101:279		
610	1403	1402	Согласовано	16:16:000000:3878 (6)		
			Согласовано	16:16:213101:1349		

**АКТ
СОГЛАСОВАНИЯ МЕСТОПОЛОЖЕНИЯ ГРАНИЦ ЗЕМЕЛЬНЫХ УЧАСТКОВ
ПРИ ВЫПОЛНЕНИИ КОМПЛЕКСНЫХ КАДАСТРОВЫХ РАБОТ**

Республика Татарстан, Высокогорский муниципальный район, Дачное сельское поселение, СНТ "Крутушка-1" 16:16:213101

наименование субъекта Российской Федерации, муниципального образования, населенного пункта, уникальные учетные номера кадастровых кварталов, а также иные сведения, позволяющие определить местоположение территории, на которой выполняются комплексные кадастровые работы

Всего листов: 150

Лист 48

N п/п	Обозначение части (характерной точки) границы		Результат согласования (согласовано/ спорное)	Кадастровые номера или обозначения смежных земельных участков	Сведения о лице, представившем возражения	Реквизиты вступившего в законную силу судебного акта
	от т.	до т.				
1	2	3	4	5	6	7
611	1402	н101У	Согласовано	16:16:000000:3878 (6)		
			Согласовано	16:16:213101:281		
612	н101У	н102У	Согласовано	16:16:000000:3878 (6)		
			Согласовано	16:16:213101:1368		
613	н102У	—	Согласовано	16:16:000000:3878 (6)		
			Согласовано	16:16:213101:1055		
614	1522	1521	Согласовано	16:16:000000:3878 (6)		
			Согласовано	16:16:213101:307		
615	1522	—	Согласовано	16:16:000000:3878 (6)		
			Согласовано	16:16:213101:308		
616	1521	544	Согласовано	16:16:000000:3878 (6)		
			Согласовано	16:16:213101:306		
617	544	545	Согласовано	16:16:000000:3878 (6)		
			Согласовано	16:16:213101:305		
618	545	547	Согласовано	16:16:000000:3878 (6)		
			Согласовано	16:16:213101:304		
619	547	548	Согласовано	16:16:000000:3878 (6)		
			Согласовано	16:16:213101:304		
620	548	550	Согласовано	16:16:000000:3878 (6)		
			Согласовано	16:16:213101:304		
621	550	551	Согласовано	16:16:000000:3878 (6)		
			Согласовано	16:16:213101:1061		
622	551	552	Согласовано	16:16:000000:3878 (6)		
			Согласовано	16:16:213101:1061		
623	552	1041	Согласовано	16:16:000000:3878 (6)		
			Согласовано	16:16:213101:330		

**АКТ
СОГЛАСОВАНИЯ МЕСТОПОЛОЖЕНИЯ ГРАНИЦ ЗЕМЕЛЬНЫХ УЧАСТКОВ
ПРИ ВЫПОЛНЕНИИ КОМПЛЕКСНЫХ КАДАСТРОВЫХ РАБОТ**

Республика Татарстан, Высокогорский муниципальный район, Дачное сельское поселение, СНТ "Крутушка-1" 16:16:213101

наименование субъекта Российской Федерации, муниципального образования, населенного пункта, уникальные учетные номера кадастровых кварталов, а также иные сведения, позволяющие определить местоположение территории, на которой выполняются комплексные кадастровые работы

N п/п	Обозначение части (характерной точки) границы		Результат согласования (согласовано/ спорное)	Кадастровые номера или обозначения смежных земельных участков	Сведения о лице, представившем возражения	Реквизиты вступившего в законную силу судебного акта
	от т.	до т.				
1	2	3	4	5	6	7
624	1041	553	Согласовано	16:16:000000:3878 (6)		
			Согласовано	16:16:213101:331		
625	553	—	Согласовано	16:16:000000:3878 (6)		
			Согласовано	16:16:213101:332		
626	554	—	Согласовано	16:16:000000:3878 (6)		
			Согласовано	16:16:213101:356		
627	554	555	Согласовано	16:16:000000:3878 (6)		
			Согласовано	16:16:213101:1117		
628	555	556	Согласовано	16:16:000000:3878 (6)		
			Согласовано	16:16:213101:1117		
629	556	557	Согласовано	16:16:000000:3878 (6)		
			Согласовано	16:16:213101:1117		
630	557	1099	Согласовано	16:16:000000:3878 (6)		
			Согласовано	16:16:213101:1117		
631	1099	492	Согласовано	16:16:000000:3878 (6)		
			Согласовано	16:16:213101:378		
632	559	1307	Согласовано	16:16:000000:3878 (6)		
			Согласовано	16:16:213101:1064		
633	1307	1437	Согласовано	16:16:000000:3878 (6)		
			Согласовано	16:16:213101:1553		
634	1437	562	Согласовано	16:16:000000:3878 (6)		
			Согласовано	16:16:213101:214		
635	562	—	Согласовано	16:16:000000:3878 (6)		
			Согласовано	16:16:213101:1059		
636	1309	904	Согласовано	16:16:000000:3878 (6)		
			Согласовано	16:16:213101:1067		

**АКТ
СОГЛАСОВАНИЯ МЕСТОПОЛОЖЕНИЯ ГРАНИЦ ЗЕМЕЛЬНЫХ УЧАСТКОВ
ПРИ ВЫПОЛНЕНИИ КОМПЛЕКСНЫХ КАДАСТРОВЫХ РАБОТ**

Республика Татарстан, Высокогорский муниципальный район, Дачное сельское поселение, СНТ "Крутушка-1" 16:16:213101

наименование субъекта Российской Федерации, муниципального образования, населенного пункта, уникальные учетные номера кадастровых кварталов, а также иные сведения, позволяющие определить местоположение территории, на которой выполняются комплексные кадастровые работы

N п/п	Обозначение части (характерной точки) границы		Результат согласования (согласовано/ спорное)	Кадастровые номера или обозначения смежных земельных участков	Сведения о лице, представившем возражения	Реквизиты вступившего в законную силу судебного акта
	от т.	до т.				
1	2	3	4	5	6	7
637	1309	—	Согласовано	16:16:000000:3878 (6)		
			Согласовано	16:16:000000:8042		
638	904	903	Согласовано	16:16:000000:3878 (6)		
			Согласовано	16:16:213101:190		
639	903	568	Согласовано	16:16:000000:3878 (6)		
			Согласовано	16:16:213101:191		
640	568	н103У	Согласовано	16:16:000000:3878 (6)		
			Согласовано	16:16:213101:191		
641	н103У	569	Согласовано	16:16:000000:3878 (6)		
			Согласовано	16:16:213101:191		
642	569	570	Согласовано	16:16:000000:3878 (6)		
			Согласовано	16:16:213101:166		
643	570	572	Согласовано	16:16:000000:3878 (6)		
			Согласовано	16:16:213101:166		
644	572	882	Согласовано	16:16:000000:3878 (6)		
			Согласовано	16:16:213101:166		
645	882	881	Согласовано	16:16:000000:3878 (6)		
			Согласовано	16:16:213101:165		
646	881	877	Согласовано	16:16:000000:3878 (6)		
			Согласовано	16:16:213101:165		
647	877	876	Согласовано	16:16:000000:3878 (6)		
			Согласовано	16:16:213101:164		
648	876	н104У	Согласовано	16:16:000000:3878 (6)		
			Согласовано	16:16:213101:1149		
649	н104У	н105У	Согласовано	16:16:000000:3878 (6)		
			Согласовано	16:16:213101:1138		

**АКТ
СОГЛАСОВАНИЯ МЕСТОПОЛОЖЕНИЯ ГРАНИЦ ЗЕМЕЛЬНЫХ УЧАСТКОВ
ПРИ ВЫПОЛНЕНИИ КОМПЛЕКСНЫХ КАДАСТРОВЫХ РАБОТ**

Республика Татарстан, Высокогорский муниципальный район, Дачное сельское поселение, СНТ "Крутушка-1" 16:16:213101

наименование субъекта Российской Федерации, муниципального образования, населенного пункта, уникальные учетные номера кадастровых кварталов, а также иные сведения, позволяющие определить местоположение территории, на которой выполняются комплексные кадастровые работы

N п/п	Обозначение части (характерной точки) границы		Результат согласования (согласовано/ спорное)	Кадастровые номера или обозначения смежных земельных участков	Сведения о лице, представившем возражения	Реквизиты вступившего в законную силу судебного акта
	от т.	до т.				
1	2	3	4	5	6	7
650	н105У	н106У	Согласовано	16:16:000000:3878 (6)		
			Согласовано	16:16:213101:1140		
651	н106У	н107У	Согласовано	16:16:000000:3878 (6)		
			Согласовано	16:16:213101:160		
652	н107У	н108У	Согласовано	16:16:000000:3878 (6)		
			Согласовано	16:16:213101:159		
653	н108У	н109У	Согласовано	16:16:000000:3878 (6)		
			Согласовано	16:16:213101:500		
654	н109У	873	Согласовано	16:16:000000:3878 (6)		
			Согласовано	16:16:213101:500		
655	873	н110У	Согласовано	16:16:000000:3878 (6)		
			Согласовано	16:16:213101:157		
656	н110У	н111У	Согласовано	16:16:000000:3878 (6)		
			Согласовано	16:16:213101:157		
657	н111У	872	Согласовано	16:16:000000:3878 (6)		
			Согласовано	16:16:213101:157		
658	872	871	Согласовано	16:16:000000:3878 (6)		
			Согласовано	16:16:213101:156		
659	871	573	Согласовано	16:16:000000:3878 (6)		
			Согласовано	16:16:213101:1143		
660	573	574	Согласовано	16:16:000000:3878 (6)		
			Согласовано	16:16:213101:1143		
661	574	575	Согласовано	16:16:000000:3878 (6)		
			Согласовано	16:16:213101:1452		
662	575	576	Согласовано	16:16:000000:3878 (6)		
			Согласовано	16:16:213101:1452		

Всего листов: 150

Лист 51

**АКТ
СОГЛАСОВАНИЯ МЕСТОПОЛОЖЕНИЯ ГРАНИЦ ЗЕМЕЛЬНЫХ УЧАСТКОВ
ПРИ ВЫПОЛНЕНИИ КОМПЛЕКСНЫХ КАДАСТРОВЫХ РАБОТ**

Республика Татарстан, Высокогорский муниципальный район, Дачное сельское поселение, СНТ "Крутушка-1" 16:16:213101

наименование субъекта Российской Федерации, муниципального образования, населенного пункта, уникальные учетные номера кадастровых кварталов, а также иные сведения, позволяющие определить местоположение территории, на которой выполняются комплексные кадастровые работы

N п/п	Обозначение части (характерной точки) границы		Результат согласования (согласовано/ спорное)	Кадастровые номера или обозначения смежных земельных участков	Сведения о лице, представившем возражения	Реквизиты вступившего в законную силу судебного акта
	от т.	до т.				
1	2	3	4	5	6	7
663	576	577	Согласовано	16:16:000000:3878 (6)		
			Согласовано	16:16:213101:1452		
664	577	578	Согласовано	16:16:000000:3878 (6)		
			Согласовано	16:16:213101:1452		
665	578	579	Согласовано	16:16:000000:3878 (6)		
			Согласовано	16:16:213101:1452		
666	579	580	Согласовано	16:16:000000:3878 (6)		
			Согласовано	16:16:213101:1452		
667	580	581	Согласовано	16:16:000000:3878 (6)		
			Согласовано	16:16:213101:1452		
668	581	582	Согласовано	16:16:000000:3878 (6)		
			Согласовано	16:16:213101:1452		
669	582	583	Согласовано	16:16:000000:3878 (6)		
			Согласовано	16:16:213101:1452		
670	583	586	Согласовано	16:16:000000:3878 (6)		
			Согласовано	16:16:213101:1075		
671	586	587	Согласовано	16:16:000000:3878 (6)		
			Согласовано	16:16:213101:1075		
672	587	588	Согласовано	16:16:000000:3878 (6)		
			Согласовано	16:16:213101:1075		
673	588	36	Согласовано	16:16:000000:3878 (6)		
			Согласовано	16:16:213101:1111		
674	909	908	Согласовано	16:16:000000:3878 (6)		
			Согласовано	16:16:213101:205		
675	909	—	Согласовано	16:16:000000:3878 (6)		
			Согласовано	16:16:213101:1034		

**АКТ
СОГЛАСОВАНИЯ МЕСТОПОЛОЖЕНИЯ ГРАНИЦ ЗЕМЕЛЬНЫХ УЧАСТКОВ
ПРИ ВЫПОЛНЕНИИ КОМПЛЕКСНЫХ КАДАСТРОВЫХ РАБОТ**

Республика Татарстан, Высокогорский муниципальный район, Дачное сельское поселение, СНТ "Крутушка-1" 16:16:213101

наименование субъекта Российской Федерации, муниципального образования, населенного пункта, уникальные учетные номера кадастровых кварталов, а также иные сведения, позволяющие определить местоположение территории, на которой выполняются комплексные кадастровые работы

N п/п	Обозначение части (характерной точки) границы		Результат согласования (согласовано/ спорное)	Кадастровые номера или обозначения смежных земельных участков	Сведения о лице, представившем возражения	Реквизиты вступившего в законную силу судебного акта
	от т.	до т.				
1	2	3	4	5	6	7
676	908	591	Согласовано	16:16:000000:3878 (6)		
			Согласовано	16:16:213101:204		
677	591	592	Согласовано	16:16:000000:3878 (6)		
			Согласовано	16:16:213101:204		
678	592	593	Согласовано	16:16:000000:3878 (6)		
			Согласовано	16:16:213101:204		
679	593	594	Согласовано	16:16:000000:3878 (6)		
			Согласовано	16:16:213101:229		
680	594	940	Согласовано	16:16:000000:3878 (6)		
			Согласовано	16:16:213101:229		
681	940	н112У	Согласовано	16:16:000000:3878 (6)		
			Согласовано	16:16:213101:230		
682	н112У	595	Согласовано	16:16:000000:3878 (6)		
			Согласовано	16:16:213101:231		
683	595	597	Согласовано	16:16:000000:3878 (6)		
			Согласовано	16:16:213101:232		
684	597	598	Согласовано	16:16:000000:3878 (6)		
			Согласовано	16:16:213101:233		
685	598	945	Согласовано	16:16:000000:3878 (6)		
			Согласовано	16:16:213101:234		
686	945	944	Согласовано	16:16:000000:3878 (6)		
			Согласовано	16:16:213101:234		
687	944	н113У	Согласовано	16:16:000000:3878 (6)		
			Согласовано	16:16:213101:235		
688	н113У	949	Согласовано	16:16:000000:3878 (6)		
			Согласовано	16:16:213101:236		

**АКТ
СОГЛАСОВАНИЯ МЕСТОПОЛОЖЕНИЯ ГРАНИЦ ЗЕМЕЛЬНЫХ УЧАСТКОВ
ПРИ ВЫПОЛНЕНИИ КОМПЛЕКСНЫХ КАДАСТРОВЫХ РАБОТ**

Республика Татарстан, Высокогорский муниципальный район, Дачное сельское поселение, СНТ "Крутушка-1" 16:16:213101

наименование субъекта Российской Федерации, муниципального образования, населенного пункта, уникальные учетные номера кадастровых кварталов, а также иные сведения, позволяющие определить местоположение территории, на которой выполняются комплексные кадастровые работы

N п/п	Обозначение части (характерной точки) границы		Результат согласования (согласовано/ спорное)	Кадастровые номера или обозначения смежных земельных участков	Сведения о лице, представившем возражения	Реквизиты вступившего в законную силу судебного акта
	от т.	до т.				
1	2	3	4	5	6	7
689	949	948	Согласовано	16:16:000000:3878 (6)		
			Согласовано	16:16:213101:237		
690	948	1354	Согласовано	16:16:000000:3878 (6)		
			Согласовано	16:16:213101:238		
691	1354	951	Согласовано	16:16:000000:3878 (6)		
			Согласовано	16:16:213101:1099		
692	951	599	Согласовано	16:16:000000:3878 (6)		
			Согласовано	16:16:213101:240		
693	599	600	Согласовано	16:16:000000:3878 (6)		
			Согласовано	16:16:213101:240		
694	600	602	Согласовано	16:16:000000:3878 (6)		
			Согласовано	16:16:213101:240		
695	602	1306	Согласовано	16:16:000000:3878 (6)		
			Согласовано	16:16:213101:1064		
696	1306	559	Согласовано	16:16:000000:3878 (6)		
			Согласовано	16:16:213101:1064		
697	603	н114У	Согласовано	16:16:000000:3878 (6)		
			Согласовано	16:16:213101:1018		
698	н114У	604	Согласовано	16:16:000000:3878 (6)		
			Согласовано	16:16:213101:1018		
699	604	н115У	Согласовано	16:16:000000:3878 (6)		
			Согласовано	16:16:213101:1018		
700	н115У	н116У	Согласовано	16:16:000000:3878 (6)		
			Согласовано	16:16:213101:1018		
701	н116У	н117У	Согласовано	16:16:000000:3878 (6)		
			Согласовано	16:16:213101:1114		

**АКТ
СОГЛАСОВАНИЯ МЕСТОПОЛОЖЕНИЯ ГРАНИЦ ЗЕМЕЛЬНЫХ УЧАСТКОВ
ПРИ ВЫПОЛНЕНИИ КОМПЛЕКСНЫХ КАДАСТРОВЫХ РАБОТ**

Республика Татарстан, Высокогорский муниципальный район, Дачное сельское поселение, СНТ "Крутушка-1" 16:16:213101

наименование субъекта Российской Федерации, муниципального образования, населенного пункта, уникальные учетные номера кадастровых кварталов, а также иные сведения, позволяющие определить местоположение территории, на которой выполняются комплексные кадастровые работы

N п/п	Обозначение части (характерной точки) границы		Результат согласования (согласовано/ спорное)	Кадастровые номера или обозначения смежных земельных участков	Сведения о лице, представившем возражения	Реквизиты вступившего в законную силу судебного акта
	от т.	до т.				
1	2	3	4	5	6	7
702	н117У	1552	Согласовано	16:16:000000:3878 (6)		
			Согласовано	16:16:213101:1032		
703	1552	1179	Согласовано	16:16:000000:3878 (6)		
			Согласовано	16:16:213101:436		
704	1179	1178	Согласовано	16:16:000000:3878 (6)		
			Согласовано	16:16:213101:435		
705	1178	605	Согласовано	16:16:000000:3878 (6)		
			Согласовано	16:16:213101:1015		
706	605	606	Согласовано	16:16:000000:3878 (6)		
			Согласовано	16:16:213101:1015		
707	606	607	Согласовано	16:16:000000:3878 (6)		
			Согласовано	16:16:213101:1015		
708	607	608	Согласовано	16:16:000000:3878 (6)		
			Согласовано	16:16:213101:1012		
709	608	609	Согласовано	16:16:000000:3878 (6)		
			Согласовано	16:16:213101:1012		
710	609	610	Согласовано	16:16:000000:3878 (6)		
			Согласовано	16:16:213101:1012		
711	610	611	Согласовано	16:16:000000:3878 (6)		
			Согласовано	16:16:213101:1012		
712	613	614	Согласовано	16:16:000000:3878 (6)		
			Согласовано	16:16:213101:1133		
713	615	616	Согласовано	16:16:000000:3878 (6)		
			Согласовано	16:16:213101:1133		
714	616	н120У	Согласовано	16:16:000000:3878 (6)		
			Согласовано	16:16:213101:1133		

Всего листов: 150

Лист 55

**АКТ
СОГЛАСОВАНИЯ МЕСТОПОЛОЖЕНИЯ ГРАНИЦ ЗЕМЕЛЬНЫХ УЧАСТКОВ
ПРИ ВЫПОЛНЕНИИ КОМПЛЕКСНЫХ КАДАСТРОВЫХ РАБОТ**

Республика Татарстан, Высокогорский муниципальный район, Дачное сельское поселение, СНТ "Крутушка-1" 16:16:213101

наименование субъекта Российской Федерации, муниципального образования, населенного пункта, уникальные учетные номера кадастровых кварталов, а также иные сведения, позволяющие определить местоположение территории, на которой выполняются комплексные кадастровые работы

N п/п	Обозначение части (характерной точки) границы		Результат согласования (согласовано/ спорное)	Кадастровые номера или обозначения смежных земельных участков	Сведения о лице, представившем возражения	Реквизиты вступившего в законную силу судебного акта
	от т.	до т.				
1	2	3	4	5	6	7
715	н153У	н154У	Согласовано	16:16:000000:3878 (6)		
			Согласовано	16:16:213101:1115		
716	н153У	—	Согласовано	16:16:000000:3878 (6)		
			Согласовано	16:16:213101:1054		
717	н154У	627	Согласовано	16:16:000000:3878 (6)		
			Согласовано	16:16:213101:459		
718	627	603	Согласовано	16:16:000000:3878 (6)		
			Согласовано	16:16:213101:459		
719	628	629	Согласовано	16:16:000000:3878 (6)		
			Согласовано	16:16:213101:108		
720	629	630	Согласовано	16:16:000000:3878 (6)		
			Согласовано	16:16:213101:108		
721	630	631	Согласовано	16:16:000000:3878 (6)		
			Согласовано	16:16:213101:108		
722	631	632	Согласовано	16:16:000000:3878 (6)		
			Согласовано	16:16:213101:108		
723	632	633	Согласовано	16:16:000000:3878 (6)		
			Согласовано	16:16:213101:108		
724	633	634	Согласовано	16:16:000000:3878 (6)		
			Согласовано	16:16:213101:108		
725	634	635	Согласовано	16:16:000000:3878 (6)		
			Согласовано	16:16:213101:108		
726	635	820	Согласовано	16:16:000000:3878 (6)		
			Согласовано	16:16:213101:108		
727	820	819	Согласовано	16:16:000000:3878 (6)		
			Согласовано	16:16:213101:108		

Всего листов: 150

Лист 56

**АКТ
СОГЛАСОВАНИЯ МЕСТОПОЛОЖЕНИЯ ГРАНИЦ ЗЕМЕЛЬНЫХ УЧАСТКОВ
ПРИ ВЫПОЛНЕНИИ КОМПЛЕКСНЫХ КАДАСТРОВЫХ РАБОТ**

Республика Татарстан, Высокогорский муниципальный район, Дачное сельское поселение, СНТ "Крутушка-1" 16:16:213101

наименование субъекта Российской Федерации, муниципального образования, населенного пункта, уникальные учетные номера кадастровых кварталов, а также иные сведения, позволяющие определить местоположение территории, на которой выполняются комплексные кадастровые работы

Всего листов: 150

Лист 57

N п/п	Обозначение части (характерной точки) границы		Результат согласования (согласовано/ спорное)	Кадастровые номера или обозначения смежных земельных участков	Сведения о лице, представившем возражения	Реквизиты вступившего в законную силу судебного акта
	от т.	до т.				
1	2	3	4	5	6	7
728	819	818	Согласовано	16:16:000000:3878 (6)		
			Согласовано	16:16:213101:108		
729	818	636	Согласовано	16:16:000000:3878 (6)		
			Согласовано	16:16:213101:108		
730	837	836	Согласовано	16:16:000000:3878 (6)		
			Согласовано	16:16:213101:132		
731	836	н155У	Согласовано	16:16:000000:3878 (6)		
			Согласовано	16:16:213101:133		
732	н155У	н156У	Согласовано	16:16:000000:3878 (6)		
			Согласовано	16:16:213101:1342		
733	н156У	н157У	Согласовано	16:16:000000:3878 (6)		
			Согласовано	16:16:213101:1342		
734	н157У	н158У	Согласовано	16:16:000000:3878 (6)		
			Согласовано	16:16:213101:135		
735	н158У	н159У	Согласовано	16:16:000000:3878 (6)		
			Согласовано	16:16:213101:1060		
736	н159У	н160У	Согласовано	16:16:000000:3878 (6)		
			Согласовано	16:16:213101:1060		
737	н160У	841	Согласовано	16:16:000000:3878 (6)		
			Согласовано	16:16:213101:1060		
738	841	н161У	Согласовано	16:16:000000:3878 (6)		
			Согласовано	16:16:213101:137		
739	н161У	н162У	Согласовано	16:16:000000:3878 (6)		
			Согласовано	16:16:213101:137		
740	н162У	н163У	Согласовано	16:16:000000:3878 (6)		
			Согласовано	16:16:213101:137		

**АКТ
СОГЛАСОВАНИЯ МЕСТОПОЛОЖЕНИЯ ГРАНИЦ ЗЕМЕЛЬНЫХ УЧАСТКОВ
ПРИ ВЫПОЛНЕНИИ КОМПЛЕКСНЫХ КАДАСТРОВЫХ РАБОТ**

Республика Татарстан, Высокогорский муниципальный район, Дачное сельское поселение, СНТ "Крутушка-1" 16:16:213101

наименование субъекта Российской Федерации, муниципального образования, населенного пункта, уникальные учетные номера кадастровых кварталов, а также иные сведения, позволяющие определить местоположение территории, на которой выполняются комплексные кадастровые работы

N п/п	Обозначение части (характерной точки) границы		Результат согласования (согласовано/ спорное)	Кадастровые номера или обозначения смежных земельных участков	Сведения о лице, представившем возражения	Реквизиты вступившего в законную силу судебного акта
	от т.	до т.				
1	2	3	4	5	6	7
741	н163У	840	Согласовано	16:16:000000:3878 (6)		
			Согласовано	16:16:213101:137		
742	840	н164У	Согласовано	16:16:000000:3878 (6)		
			Согласовано	16:16:213101:1369		
743	н164У	23	Согласовано	16:16:000000:3878 (6)		
			Согласовано	16:16:213101:1109		
744	22	640	Согласовано	16:16:000000:3878 (6)		
			Согласовано	16:16:213101:141		
745	640	641	Согласовано	16:16:000000:3878 (6)		
			Согласовано	16:16:213101:141		
746	641	642	Согласовано	16:16:000000:3878 (6)		
			Согласовано	16:16:213101:1048		
747	642	643	Согласовано	16:16:000000:3878 (6)		
			Согласовано	16:16:213101:1048		
748	643	644	Согласовано	16:16:000000:3878 (6)		
			Согласовано	16:16:213101:1048		
749	644	645	Согласовано	16:16:000000:3878 (6)		
			Согласовано	16:16:000000:2125		
750	645	н165У	Согласовано	16:16:000000:3878 (6)		
			Согласовано	16:16:000000:2126		
751	н165У	н166У	Согласовано	16:16:000000:3878 (6)		
			Согласовано	16:16:213101:1019		
752	н166У	н167У	Согласовано	16:16:000000:3878 (6)		
			Согласовано	16:16:213101:113		
753	н167У	н168У	Согласовано	16:16:000000:3878 (6)		
			Согласовано	16:16:213101:112		

**АКТ
СОГЛАСОВАНИЯ МЕСТОПОЛОЖЕНИЯ ГРАНИЦ ЗЕМЕЛЬНЫХ УЧАСТКОВ
ПРИ ВЫПОЛНЕНИИ КОМПЛЕКСНЫХ КАДАСТРОВЫХ РАБОТ**

Республика Татарстан, Высокогорский муниципальный район, Дачное сельское поселение, СНТ "Крутушка-1" 16:16:213101

наименование субъекта Российской Федерации, муниципального образования, населенного пункта, уникальные учетные номера кадастровых кварталов, а также иные сведения, позволяющие определить местоположение территории, на которой выполняются комплексные кадастровые работы

N п/п	Обозначение части (характерной точки) границы		Результат согласования (согласовано/ спорное)	Кадастровые номера или обозначения смежных земельных участков	Сведения о лице, представившем возражения	Реквизиты вступившего в законную силу судебного акта
	от т.	до т.				
1	2	3	4	5	6	7
754	н168У	н169У	Согласовано	16:16:000000:3878 (6)		
			Согласовано	16:16:213101:111		
755	н169У	н170У	Согласовано	16:16:000000:3878 (6)		
			Согласовано	16:16:213101:111		
756	н170У	н171У	Согласовано	16:16:000000:3878 (6)		
			Согласовано	16:16:213101:1411		
757	н171У	н172У	Согласовано	16:16:000000:3878 (6)		
			Согласовано	16:16:213101:1411		
758	н172У	646	Согласовано	16:16:000000:3878 (6)		
			Согласовано	16:16:213101:1411		
759	646	648	Согласовано	16:16:000000:3878 (6)		
			Согласовано	16:16:213101:1128		
760	648	628	Согласовано	16:16:000000:3878 (6)		
			Согласовано	16:16:213101:1128		
761	1171	659	Согласовано	16:16:000000:3878 (7)		
			Согласовано	16:16:213101:421		
762	659	1169	Согласовано	16:16:000000:3878 (7)		
			Согласовано	16:16:213101:421		
763	1169	660	Согласовано	16:16:000000:3878 (7)		
			Согласовано	16:16:213101:421		
764	660	661	Согласовано	16:16:000000:3878 (7)		
			Согласовано	16:16:213101:421		
765	662	663	Согласовано	16:16:000000:3878 (7)		
			Согласовано	16:16:213101:417		
766	663	664	Согласовано	16:16:000000:3878 (7)		
			Согласовано	16:16:213101:415		

**АКТ
СОГЛАСОВАНИЯ МЕСТОПОЛОЖЕНИЯ ГРАНИЦ ЗЕМЕЛЬНЫХ УЧАСТКОВ
ПРИ ВЫПОЛНЕНИИ КОМПЛЕКСНЫХ КАДАСТРОВЫХ РАБОТ**

Республика Татарстан, Высокогорский муниципальный район, Дачное сельское поселение, СНТ "Крутушка-1" 16:16:213101

наименование субъекта Российской Федерации, муниципального образования, населенного пункта, уникальные учетные номера кадастровых кварталов, а также иные сведения, позволяющие определить местоположение территории, на которой выполняются комплексные кадастровые работы

N п/п	Обозначение части (характерной точки) границы		Результат согласования (согласовано/ спорное)	Кадастровые номера или обозначения смежных земельных участков	Сведения о лице, представившем возражения	Реквизиты вступившего в законную силу судебного акта
	от т.	до т.				
1	2	3	4	5	6	7
767	664	665	Согласовано	16:16:000000:3878 (7)		
			Согласовано	16:16:213101:415		
768	665	666	Согласовано	16:16:000000:3878 (7)		
			Согласовано	16:16:213101:415		
769	666	667	Согласовано	16:16:000000:3878 (7)		
			Согласовано	16:16:213101:414		
770	668	669	Согласовано	16:16:000000:3878 (7)		
			Согласовано	16:16:213101:1139		
771	668	—	Согласовано	16:16:000000:3878 (7)		
			Согласовано	16:16:213101:397		
772	669	670	Согласовано	16:16:000000:3878 (7)		
			Согласовано	16:16:213101:1113		
773	670	1367	Согласовано	16:16:000000:3878 (7)		
			Согласовано	16:16:213101:1113		
774	671	—	Согласовано	16:16:000000:3878 (8)		
			Согласовано	16:16:213101:187		
775	673	915	Согласовано	16:16:000000:3878 (8)		
			Согласовано	16:16:213101:211		
776	673	—	Согласовано	16:16:000000:3878 (8)		
			Согласовано	16:16:213101:212		
777	915	918	Согласовано	16:16:000000:3878 (8)		
			Согласовано	16:16:213101:211		
778	918	674	Согласовано	16:16:000000:3878 (8)		
			Согласовано	16:16:213101:1150		
779	674	—	Согласовано	16:16:000000:3878 (8)		
			Согласовано	16:16:213101:209		

**АКТ
СОГЛАСОВАНИЯ МЕСТОПОЛОЖЕНИЯ ГРАНИЦ ЗЕМЕЛЬНЫХ УЧАСТКОВ
ПРИ ВЫПОЛНЕНИИ КОМПЛЕКСНЫХ КАДАСТРОВЫХ РАБОТ**

Республика Татарстан, Высокогорский муниципальный район, Дачное сельское поселение, СНТ "Крутушка-1" 16:16:213101

наименование субъекта Российской Федерации, муниципального образования, населенного пункта, уникальные учетные номера кадастровых кварталов, а также иные сведения, позволяющие определить местоположение территории, на которой выполняются комплексные кадастровые работы

N п/п	Обозначение части (характерной точки) границы		Результат согласования (согласовано/ спорное)	Кадастровые номера или обозначения смежных земельных участков	Сведения о лице, представившем возражения	Реквизиты вступившего в законную силу судебного акта
	от т.	до т.				
1	2	3	4	5	6	7
780	675	899	Согласовано	16:16:000000:3878 (8)		
			Согласовано	16:16:213101:1070		
781	675	—	Согласовано	16:16:000000:3878 (8)		
			Согласовано	16:16:213101:184		
782	899	671	Согласовано	16:16:000000:3878 (8)		
			Согласовано	16:16:213101:186		
783	676	677	Согласовано	16:16:000000:8402		
			Согласовано	16:16:213101:1103		
784	678	679	Согласовано	16:16:000000:8402		
			Согласовано	16:16:000000:8403		
785	679	683	Согласовано	16:16:000000:8402		
			Согласовано	16:16:000000:8403		
786	683	682	Согласовано	16:16:000000:8402		
			Согласовано	16:16:000000:8403		
787	682	681	Согласовано	16:16:000000:8402		
			Согласовано	16:16:000000:8403		
788	681	680	Согласовано	16:16:000000:8402		
			Согласовано	16:16:000000:8403		
789	687	688	Согласовано	16:16:000000:9380		
			Согласовано	16:16:213101:354		
790	688	87	Согласовано	16:16:000000:9380		
			Согласовано	16:16:213101:328		
791	691	1370	Согласовано	16:16:212701:1065		
			Согласовано	16:16:213101:1361		
792	1370	692	Согласовано	16:16:212701:1065		
			Согласовано	16:16:213101:1120		

**АКТ
СОГЛАСОВАНИЯ МЕСТОПОЛОЖЕНИЯ ГРАНИЦ ЗЕМЕЛЬНЫХ УЧАСТКОВ
ПРИ ВЫПОЛНЕНИИ КОМПЛЕКСНЫХ КАДАСТРОВЫХ РАБОТ**

Республика Татарстан, Высокогорский муниципальный район, Дачное сельское поселение, СНТ "Крутушка-1" 16:16:213101

наименование субъекта Российской Федерации, муниципального образования, населенного пункта, уникальные учетные номера кадастровых кварталов, а также иные сведения, позволяющие определить местоположение территории, на которой выполняются комплексные кадастровые работы

N п/п	Обозначение части (характерной точки) границы		Результат согласования (согласовано/ спорное)	Кадастровые номера или обозначения смежных земельных участков	Сведения о лице, представившем возражения	Реквизиты вступившего в законную силу судебного акта
	от т.	до т.				
1	2	3	4	5	6	7
793	692	481	Согласовано	16:16:212701:1065		
			Согласовано	16:16:213101:470		
794	692	—	Согласовано	16:16:212701:1065		
			Согласовано	16:16:213101:1359		
795	480	1428	Согласовано	16:16:212701:1065		
			Согласовано	16:16:213101:1508		
796	1428	691	Согласовано	16:16:212701:1065		
			Согласовано	16:16:213101:1508		
797	694	393	Согласовано	16:16:213101:3		
			Согласовано	16:16:213101:4		
798	698	395	Согласовано	16:16:213101:4		
			Согласовано	16:16:213101:5		
799	700	398	Согласовано	16:16:213101:5		
			Согласовано	16:16:213101:7		
800	705	706	Согласовано	16:16:213101:8		
			Согласовано	16:16:213101:9		
801	706	707	Согласовано	16:16:213101:8		
			Согласовано	16:16:213101:9		
802	707	708	Согласовано	16:16:213101:8		
			Согласовано	16:16:213101:19		
803	707	—	Согласовано	16:16:213101:8		
			Согласовано	16:16:213101:20		
804	732	—	Согласовано	16:16:213101:8		
			Согласовано	16:16:213101:18		
805	732	н181У	Согласовано	16:16:213101:8		
			Согласовано	16:16:213101:1101		

**АКТ
СОГЛАСОВАНИЯ МЕСТОПОЛОЖЕНИЯ ГРАНИЦ ЗЕМЕЛЬНЫХ УЧАСТКОВ
ПРИ ВЫПОЛНЕНИИ КОМПЛЕКСНЫХ КАДАСТРОВЫХ РАБОТ**

Республика Татарстан, Высокогорский муниципальный район, Дачное сельское поселение, СНТ "Крутушка-1" 16:16:213101

наименование субъекта Российской Федерации, муниципального образования, населенного пункта, уникальные учетные номера кадастровых кварталов, а также иные сведения, позволяющие определить местоположение территории, на которой выполняются комплексные кадастровые работы

N п/п	Обозначение части (характерной точки) границы		Результат согласования (согласовано/ спорное)	Кадастровые номера или обозначения смежных земельных участков	Сведения о лице, представившем возражения	Реквизиты вступившего в законную силу судебного акта
	от т.	до т.				
1	2	3	4	5	6	7
806	н181У	702	Согласовано	16:16:213101:8		
			Согласовано	16:16:213101:1101		
807	713	707	Согласовано	16:16:213101:9		
			Согласовано	16:16:213101:20		
808	707	—	Согласовано	16:16:213101:9		
			Согласовано	16:16:213101:19		
809	722	716	Согласовано	16:16:213101:11		
			Согласовано	16:16:213101:12		
810	716	717	Согласовано	16:16:213101:11		
			Согласовано	16:16:213101:12		
811	717	—	Согласовано	16:16:213101:11		
			Согласовано	16:16:213101:23		
812	720	721	Согласовано	16:16:213101:12		
			Согласовано	16:16:213101:13		
813	721	717	Согласовано	16:16:213101:12		
			Согласовано	16:16:213101:23		
814	721	—	Согласовано	16:16:213101:12		
			Согласовано	16:16:213101:24		
815	723	724	Согласовано	16:16:213101:13		
			Согласовано	16:16:213101:14		
816	724	—	Согласовано	16:16:213101:13		
			Согласовано	16:16:213101:25		
817	724	725	Согласовано	16:16:213101:13		
			Согласовано	16:16:213101:24		
818	725	—	Согласовано	16:16:213101:13		
			Согласовано	16:16:213101:23		

Всего листов: 150

Лист 63

**АКТ
СОГЛАСОВАНИЯ МЕСТОПОЛОЖЕНИЯ ГРАНИЦ ЗЕМЕЛЬНЫХ УЧАСТКОВ
ПРИ ВЫПОЛНЕНИИ КОМПЛЕКСНЫХ КАДАСТРОВЫХ РАБОТ**

Республика Татарстан, Высокогорский муниципальный район, Дачное сельское поселение, СНТ "Крутушка-1" 16:16:213101

наименование субъекта Российской Федерации, муниципального образования, населенного пункта, уникальные учетные номера кадастровых кварталов, а также иные сведения, позволяющие определить местоположение территории, на которой выполняются комплексные кадастровые работы

N п/п	Обозначение части (характерной точки) границы		Результат согласования (согласовано/ спорное)	Кадастровые номера или обозначения смежных земельных участков	Сведения о лице, представившем возражения	Реквизиты вступившего в законную силу судебного акта
	от т.	до т.				
1	2	3	4	5	6	7
819	726	727	Согласовано	16:16:213101:14		
			Согласовано	16:16:213101:15		
820	727	728	Согласовано	16:16:213101:14		
			Согласовано	16:16:213101:25		
821	727	—	Согласовано	16:16:213101:14		
			Согласовано	16:16:213101:26		
822	728	724	Согласовано	16:16:213101:14		
			Согласовано	16:16:213101:25		
823	724	—	Согласовано	16:16:213101:14		
			Согласовано	16:16:213101:24		
824	386	н182У	Согласовано	16:16:213101:16		
			Согласовано	16:16:213101:27		
825	н182У	729	Согласовано	16:16:213101:16		
			Согласовано	16:16:213101:27		
826	729	—	Согласовано	16:16:213101:16		
			Согласовано	16:16:213101:26		
827	729	1456	Согласовано	16:16:213101:16		
			Согласовано	16:16:213101:15		
828	1456	390	Согласовано	16:16:213101:16		
			Согласовано	16:16:213101:15		
829	339	730	Согласовано	16:16:213101:17		
			Согласовано	16:16:213101:1101		
830	730	731	Согласовано	16:16:213101:17		
			Согласовано	16:16:213101:18		
831	730	732	Согласовано	16:16:213101:18		
			Согласовано	16:16:213101:1101		

**АКТ
СОГЛАСОВАНИЯ МЕСТОПОЛОЖЕНИЯ ГРАНИЦ ЗЕМЕЛЬНЫХ УЧАСТКОВ
ПРИ ВЫПОЛНЕНИИ КОМПЛЕКСНЫХ КАДАСТРОВЫХ РАБОТ**

Республика Татарстан, Высокогорский муниципальный район, Дачное сельское поселение, СНТ "Крутушка-1" 16:16:213101

наименование субъекта Российской Федерации, муниципального образования, населенного пункта, уникальные учетные номера кадастровых кварталов, а также иные сведения, позволяющие определить местоположение территории, на которой выполняются комплексные кадастровые работы

N п/п	Обозначение части (характерной точки) границы		Результат согласования (согласовано/ спорное)	Кадастровые номера или обозначения смежных земельных участков	Сведения о лице, представившем возражения	Реквизиты вступившего в законную силу судебного акта
	от т.	до т.				
1	2	3	4	5	6	7
832	733	—	Согласовано	16:16:213101:18		
			Согласовано	16:16:213101:19		
833	721,725	734	Согласовано	16:16:213101:23		
			Согласовано	16:16:213101:24		
834	727	736	Согласовано	16:16:213101:25		
			Согласовано	16:16:213101:26		
835	727	—	Согласовано	16:16:213101:25		
			Согласовано	16:16:213101:15		
836	737	724	Согласовано	16:16:213101:25		
			Согласовано	16:16:213101:24		
837	727	729	Согласовано	16:16:213101:26		
			Согласовано	16:16:213101:15		
838	729	738	Согласовано	16:16:213101:26		
			Согласовано	16:16:213101:27		
839	729	—	Согласовано	16:16:213101:27		
			Согласовано	16:16:213101:15		
840	739	346	Согласовано	16:16:213101:28		
			Согласовано	16:16:213101:39		
841	739	—	Согласовано	16:16:213101:28		
			Согласовано	16:16:213101:40		
842	740	739	Согласовано	16:16:213101:28		
			Согласовано	16:16:213101:29		
843	741	742	Согласовано	16:16:213101:35		
			Согласовано	16:16:213101:34		
844	743	745	Согласовано	16:16:213101:35		
			Согласовано	16:16:213101:1110		

**АКТ
СОГЛАСОВАНИЯ МЕСТОПОЛОЖЕНИЯ ГРАНИЦ ЗЕМЕЛЬНЫХ УЧАСТКОВ
ПРИ ВЫПОЛНЕНИИ КОМПЛЕКСНЫХ КАДАСТРОВЫХ РАБОТ**

Республика Татарстан, Высокогорский муниципальный район, Дачное сельское поселение, СНТ "Крутушка-1" 16:16:213101

наименование субъекта Российской Федерации, муниципального образования, населенного пункта, уникальные учетные номера кадастровых кварталов, а также иные сведения, позволяющие определить местоположение территории, на которой выполняются комплексные кадастровые работы

N п/п	Обозначение части (характерной точки) границы		Результат согласования (согласовано/ спорное)	Кадастровые номера или обозначения смежных земельных участков	Сведения о лице, представившем возражения	Реквизиты вступившего в законную силу судебного акта
	от т.	до т.				
1	2	3	4	5	6	7
845	745	1277	Согласовано	16:16:213101:35		
			Согласовано	16:16:213101:46		
846	1277	741	Согласовано	16:16:213101:35		
			Согласовано	16:16:213101:1027		
847	747	748	Согласовано	16:16:213101:37		
			Согласовано	16:16:213101:1029		
848	748	—	Согласовано	16:16:213101:37		
			Согласовано	16:16:213101:1046		
849	748	749	Согласовано	16:16:213101:37		
			Согласовано	16:16:213101:1365		
850	749	746	Согласовано	16:16:213101:37		
			Согласовано	16:16:213101:1110		
851	750	—	Согласовано	16:16:213101:42		
			Согласовано	16:16:213101:30		
852	751	—	Согласовано	16:16:213101:42		
			Согласовано	16:16:213101:32		
853	751	н183У	Согласовано	16:16:213101:42		
			Согласовано	16:16:213101:43		
854	н183У	752	Согласовано	16:16:213101:42		
			Согласовано	16:16:213101:43		
855	753	750	Согласовано	16:16:213101:42		
			Согласовано	16:16:213101:41		
856	754	755	Согласовано	16:16:213101:52		
			Согласовано	16:16:213101:53		
857	755	756	Согласовано	16:16:213101:52		
			Согласовано	16:16:213101:64		

**АКТ
СОГЛАСОВАНИЯ МЕСТОПОЛОЖЕНИЯ ГРАНИЦ ЗЕМЕЛЬНЫХ УЧАСТКОВ
ПРИ ВЫПОЛНЕНИИ КОМПЛЕКСНЫХ КАДАСТРОВЫХ РАБОТ**

Республика Татарстан, Высокогорский муниципальный район, Дачное сельское поселение, СНТ "Крутушка-1" 16:16:213101

наименование субъекта Российской Федерации, муниципального образования, населенного пункта, уникальные учетные номера кадастровых кварталов, а также иные сведения, позволяющие определить местоположение территории, на которой выполняются комплексные кадастровые работы

N п/п	Обозначение части (характерной точки) границы		Результат согласования (согласовано/ спорное)	Кадастровые номера или обозначения смежных земельных участков	Сведения о лице, представившем возражения	Реквизиты вступившего в законную силу судебного акта
	от т.	до т.				
1	2	3	4	5	6	7
858	756	757	Согласовано	16:16:213101:52		
			Согласовано	16:16:213101:63		
859	757	351	Согласовано	16:16:213101:52		
			Согласовано	16:16:213101:51		
860	758	759	Согласовано	16:16:213101:53		
			Согласовано	16:16:213101:1040		
861	759	—	Согласовано	16:16:213101:53		
			Согласовано	16:16:213101:1042		
862	755	—	Согласовано	16:16:213101:53		
			Согласовано	16:16:213101:64		
863	761	762	Согласовано	16:16:213101:58		
			Согласовано	16:16:213101:59		
864	762	764	Согласовано	16:16:213101:58		
			Согласовано	16:16:213101:70		
865	762	—	Согласовано	16:16:213101:58		
			Согласовано	16:16:213101:71		
866	764	760	Согласовано	16:16:213101:58		
			Согласовано	16:16:213101:57		
867	764	—	Согласовано	16:16:213101:58		
			Согласовано	16:16:213101:69		
868	375	765	Согласовано	16:16:213101:60		
			Согласовано	16:16:213101:61		
869	765	—	Согласовано	16:16:213101:60		
			Согласовано	16:16:213101:1131		
870	765	766	Согласовано	16:16:213101:60		
			Согласовано	16:16:213101:72		

**АКТ
СОГЛАСОВАНИЯ МЕСТОПОЛОЖЕНИЯ ГРАНИЦ ЗЕМЕЛЬНЫХ УЧАСТКОВ
ПРИ ВЫПОЛНЕНИИ КОМПЛЕКСНЫХ КАДАСТРОВЫХ РАБОТ**

Республика Татарстан, Высокогорский муниципальный район, Дачное сельское поселение, СНТ "Крутушка-1" 16:16:213101

наименование субъекта Российской Федерации, муниципального образования, населенного пункта, уникальные учетные номера кадастровых кварталов, а также иные сведения, позволяющие определить местоположение территории, на которой выполняются комплексные кадастровые работы

N п/п	Обозначение части (характерной точки) границы		Результат согласования (согласовано/ спорное)	Кадастровые номера или обозначения смежных земельных участков	Сведения о лице, представившем возражения	Реквизиты вступившего в законную силу судебного акта
	от т.	до т.				
1	2	3	4	5	6	7
871	766	—	Согласовано	16:16:213101:60		
			Согласовано	16:16:213101:71		
872	766	376	Согласовано	16:16:213101:60		
			Согласовано	16:16:213101:59		
873	н66У	768	Согласовано	16:16:213101:61		
			Согласовано	16:16:213101:1353		
874	768	—	Согласовано	16:16:213101:61		
			Согласовано	16:16:213101:74		
875	768	765	Согласовано	16:16:213101:61		
			Согласовано	16:16:213101:1131		
876	765	—	Согласовано	16:16:213101:61		
			Согласовано	16:16:213101:72		
877	355	774	Согласовано	16:16:213101:63		
			Согласовано	16:16:213101:51		
878	774	757	Согласовано	16:16:213101:63		
			Согласовано	16:16:213101:51		
879	756	775	Согласовано	16:16:213101:63		
			Согласовано	16:16:213101:64		
880	775	776	Согласовано	16:16:213101:63		
			Согласовано	16:16:213101:64		
881	762	780	Согласовано	16:16:213101:70		
			Согласовано	16:16:213101:71		
882	762	—	Согласовано	16:16:213101:70		
			Согласовано	16:16:213101:59		
883	781	764	Согласовано	16:16:213101:70		
			Согласовано	16:16:213101:69		

**АКТ
СОГЛАСОВАНИЯ МЕСТОПОЛОЖЕНИЯ ГРАНИЦ ЗЕМЕЛЬНЫХ УЧАСТКОВ
ПРИ ВЫПОЛНЕНИИ КОМПЛЕКСНЫХ КАДАСТРОВЫХ РАБОТ**

Республика Татарстан, Высокогорский муниципальный район, Дачное сельское поселение, СНТ "Крутушка-1" 16:16:213101

наименование субъекта Российской Федерации, муниципального образования, населенного пункта, уникальные учетные номера кадастровых кварталов, а также иные сведения, позволяющие определить местоположение территории, на которой выполняются комплексные кадастровые работы

N п/п	Обозначение части (характерной точки) границы		Результат согласования (согласовано/ спорное)	Кадастровые номера или обозначения смежных земельных участков	Сведения о лице, представившем возражения	Реквизиты вступившего в законную силу судебного акта
	от т.	до т.				
1	2	3	4	5	6	7
884	764	—	Согласовано	16:16:213101:70		
			Согласовано	16:16:213101:57		
885	762	766	Согласовано	16:16:213101:71		
			Согласовано	16:16:213101:59		
886	766	782	Согласовано	16:16:213101:71		
			Согласовано	16:16:213101:72		
887	782	62	Согласовано	16:16:213101:71		
			Согласовано	16:16:213101:72		
888	64	768	Согласовано	16:16:213101:74		
			Согласовано	16:16:213101:1131		
889	768	785	Согласовано	16:16:213101:74		
			Согласовано	16:16:213101:1353		
890	785	65	Согласовано	16:16:213101:74		
			Согласовано	16:16:213101:1004		
891	788	789	Согласовано	16:16:213101:75		
			Согласовано	16:16:213101:76		
892	789	1300	Согласовано	16:16:213101:75		
			Согласовано	16:16:213101:1049		
893	1300	358	Согласовано	16:16:213101:75		
			Согласовано	16:16:213101:1085		
894	790	791	Согласовано	16:16:213101:76		
			Согласовано	16:16:213101:1104		
895	791	792	Согласовано	16:16:213101:76		
			Согласовано	16:16:213101:1104		
896	792	794	Согласовано	16:16:213101:76		
			Согласовано	16:16:213101:96		

**АКТ
СОГЛАСОВАНИЯ МЕСТОПОЛОЖЕНИЯ ГРАНИЦ ЗЕМЕЛЬНЫХ УЧАСТКОВ
ПРИ ВЫПОЛНЕНИИ КОМПЛЕКСНЫХ КАДАСТРОВЫХ РАБОТ**

Республика Татарстан, Высокогорский муниципальный район, Дачное сельское поселение, СНТ "Крутушка-1" 16:16:213101

наименование субъекта Российской Федерации, муниципального образования, населенного пункта, уникальные учетные номера кадастровых кварталов, а также иные сведения, позволяющие определить местоположение территории, на которой выполняются комплексные кадастровые работы

N п/п	Обозначение части (характерной точки) границы		Результат согласования (согласовано/ спорное)	Кадастровые номера или обозначения смежных земельных участков	Сведения о лице, представившем возражения	Реквизиты вступившего в законную силу судебного акта
	от т.	до т.				
1	2	3	4	5	6	7
897	794	789	Согласовано	16:16:213101:76		
			Согласовано	16:16:213101:1049		
898	798	н184У	Согласовано	16:16:213101:90		
			Согласовано	16:16:213101:1077		
899	н184У	н185У	Согласовано	16:16:213101:90		
			Согласовано	16:16:213101:1077		
900	н185У	н186У	Согласовано	16:16:213101:90		
			Согласовано	16:16:213101:1077		
901	н186У	н187У	Согласовано	16:16:213101:90		
			Согласовано	16:16:213101:1077		
902	н187У	н188У	Согласовано	16:16:213101:90		
			Согласовано	16:16:213101:1077		
903	н188У	н48У	Согласовано	16:16:213101:90		
			Согласовано	16:16:213101:1077		
904	1356	795	Согласовано	16:16:213101:90		
			Согласовано	16:16:213101:1103		
905	800	799	Согласовано	16:16:213101:93		
			Согласовано	16:16:213101:92		
906	792	801	Согласовано	16:16:213101:96		
			Согласовано	16:16:213101:1104		
907	801	360	Согласовано	16:16:213101:96		
			Согласовано	16:16:213101:1084		
908	803	794	Согласовано	16:16:213101:96		
			Согласовано	16:16:213101:1049		
909	804	805	Согласовано	16:16:213101:98		
			Согласовано	16:16:213101:78		

**АКТ
СОГЛАСОВАНИЯ МЕСТОПОЛОЖЕНИЯ ГРАНИЦ ЗЕМЕЛЬНЫХ УЧАСТКОВ
ПРИ ВЫПОЛНЕНИИ КОМПЛЕКСНЫХ КАДАСТРОВЫХ РАБОТ**

Республика Татарстан, Высокогорский муниципальный район, Дачное сельское поселение, СНТ "Крутушка-1" 16:16:213101

наименование субъекта Российской Федерации, муниципального образования, населенного пункта, уникальные учетные номера кадастровых кварталов, а также иные сведения, позволяющие определить местоположение территории, на которой выполняются комплексные кадастровые работы

N п/п	Обозначение части (характерной точки) границы		Результат согласования (согласовано/ спорное)	Кадастровые номера или обозначения смежных земельных участков	Сведения о лице, представившем возражения	Реквизиты вступившего в законную силу судебного акта
	от т.	до т.				
1	2	3	4	5	6	7
910	805	806	Согласовано	16:16:213101:98		
			Согласовано	16:16:213101:1008		
911	806	807	Согласовано	16:16:213101:98		
			Согласовано	16:16:213101:1073		
912	808	804	Согласовано	16:16:213101:98		
			Согласовано	16:16:213101:1084		
913	809	810	Согласовано	16:16:213101:102		
			Согласовано	16:16:000000:7568		
914	810	1342	Согласовано	16:16:213101:102		
			Согласовано	16:16:213101:1038		
915	1342	811	Согласовано	16:16:213101:102		
			Согласовано	16:16:213101:1082		
916	811	812	Согласовано	16:16:213101:102		
			Согласовано	16:16:213101:103		
917	811	1341	Согласовано	16:16:213101:103		
			Согласовано	16:16:213101:1082		
918	1341	813	Согласовано	16:16:213101:103		
			Согласовано	16:16:213101:84		
919	813	365	Согласовано	16:16:213101:103		
			Согласовано	16:16:213101:1363		
920	814	1304	Согласовано	16:16:213101:106		
			Согласовано	16:16:213101:1058		
921	1304	815	Согласовано	16:16:213101:106		
			Согласовано	16:16:213101:1147		
922	815	368	Согласовано	16:16:213101:106		
			Согласовано	16:16:213101:107		

**АКТ
СОГЛАСОВАНИЯ МЕСТОПОЛОЖЕНИЯ ГРАНИЦ ЗЕМЕЛЬНЫХ УЧАСТКОВ
ПРИ ВЫПОЛНЕНИИ КОМПЛЕКСНЫХ КАДАСТРОВЫХ РАБОТ**

Республика Татарстан, Высокогорский муниципальный район, Дачное сельское поселение, СНТ "Крутушка-1" 16:16:213101

наименование субъекта Российской Федерации, муниципального образования, населенного пункта, уникальные учетные номера кадастровых кварталов, а также иные сведения, позволяющие определить местоположение территории, на которой выполняются комплексные кадастровые работы

N п/п	Обозначение части (характерной точки) границы		Результат согласования (согласовано/ спорное)	Кадастровые номера или обозначения смежных земельных участков	Сведения о лице, представившем возражения	Реквизиты вступившего в законную силу судебного акта
	от т.	до т.				
1	2	3	4	5	6	7
923	367	814	Согласовано	16:16:213101:106		
			Согласовано	16:16:213101:1362		
924	815	н55У	Согласовано	16:16:213101:107		
			Согласовано	16:16:213101:1147		
925	628	822	Согласовано	16:16:213101:108		
			Согласовано	16:16:213101:1128		
926	822	835	Согласовано	16:16:213101:108		
			Согласовано	16:16:213101:132		
927	822	—	Согласовано	16:16:213101:108		
			Согласовано	16:16:213101:133		
928	437	824	Согласовано	16:16:213101:118		
			Согласовано	16:16:213101:1151		
929	824	825	Согласовано	16:16:213101:118		
			Согласовано	16:16:213101:1151		
930	825	826	Согласовано	16:16:213101:118		
			Согласовано	16:16:213101:1151		
931	826	827	Согласовано	16:16:213101:118		
			Согласовано	16:16:213101:1017		
932	826	—	Согласовано	16:16:213101:118		
			Согласовано	16:16:213101:1098		
933	827	442	Согласовано	16:16:213101:118		
			Согласовано	16:16:213101:1017		
934	32	828	Согласовано	16:16:213101:124		
			Согласовано	16:16:213101:148		
935	828	—	Согласовано	16:16:213101:124		
			Согласовано	16:16:213101:147		

**АКТ
СОГЛАСОВАНИЯ МЕСТОПОЛОЖЕНИЯ ГРАНИЦ ЗЕМЕЛЬНЫХ УЧАСТКОВ
ПРИ ВЫПОЛНЕНИИ КОМПЛЕКСНЫХ КАДАСТРОВЫХ РАБОТ**

Республика Татарстан, Высокогорский муниципальный район, Дачное сельское поселение, СНТ "Крутушка-1" 16:16:213101

наименование субъекта Российской Федерации, муниципального образования, населенного пункта, уникальные учетные номера кадастровых кварталов, а также иные сведения, позволяющие определить местоположение территории, на которой выполняются комплексные кадастровые работы

N п/п	Обозначение части (характерной точки) границы		Результат согласования (согласовано/ спорное)	Кадастровые номера или обозначения смежных земельных участков	Сведения о лице, представившем возражения	Реквизиты вступившего в законную силу судебного акта
	от т.	до т.				
1	2	3	4	5	6	7
936	828	н189У	Согласовано	16:16:213101:124		
			Согласовано	16:16:213101:123		
937	н189У	1491	Согласовано	16:16:213101:124		
			Согласовано	16:16:213101:123		
938	431	830	Согласовано	16:16:213101:126		
			Согласовано	16:16:213101:127		
939	830	28	Согласовано	16:16:213101:126		
			Согласовано	16:16:213101:150		
940	830	—	Согласовано	16:16:213101:126		
			Согласовано	16:16:213101:151		
941	430	832	Согласовано	16:16:213101:127		
			Согласовано	16:16:213101:128		
942	832	830	Согласовано	16:16:213101:127		
			Согласовано	16:16:213101:151		
943	830	—	Согласовано	16:16:213101:127		
			Согласовано	16:16:213101:150		
944	833	834	Согласовано	16:16:213101:128		
			Согласовано	16:16:213101:1097		
945	834	—	Согласовано	16:16:213101:128		
			Согласовано	16:16:213101:465		
			Согласовано	16:16:213101:506		
946	832	—	Согласовано	16:16:213101:128		
			Согласовано	16:16:213101:151		
947	822	—	Согласовано	16:16:213101:132		
			Согласовано	16:16:213101:1128		

Всего листов: 150

Лист 73

**АКТ
СОГЛАСОВАНИЯ МЕСТОПОЛОЖЕНИЯ ГРАНИЦ ЗЕМЕЛЬНЫХ УЧАСТКОВ
ПРИ ВЫПОЛНЕНИИ КОМПЛЕКСНЫХ КАДАСТРОВЫХ РАБОТ**

Республика Татарстан, Высокогорский муниципальный район, Дачное сельское поселение, СНТ "Крутушка-1" 16:16:213101

наименование субъекта Российской Федерации, муниципального образования, населенного пункта, уникальные учетные номера кадастровых кварталов, а также иные сведения, позволяющие определить местоположение территории, на которой выполняются комплексные кадастровые работы

N п/п	Обозначение части (характерной точки) границы		Результат согласования (согласовано/ спорное)	Кадастровые номера или обозначения смежных земельных участков	Сведения о лице, представившем возражения	Реквизиты вступившего в законную силу судебного акта
	от т.	до т.				
1	2	3	4	5	6	7
948	822	836	Согласовано	16:16:213101:132		
			Согласовано	16:16:213101:133		
949	838	—	Согласовано	16:16:213101:137		
			Согласовано	16:16:213101:112		
950	838	839	Согласовано	16:16:213101:137		
			Согласовано	16:16:213101:113		
951	839	—	Согласовано	16:16:213101:137		
			Согласовано	16:16:213101:1019		
952	839	840	Согласовано	16:16:213101:137		
			Согласовано	16:16:213101:1369		
953	841	838	Согласовано	16:16:213101:137		
			Согласовано	16:16:213101:1060		
954	21	842	Согласовано	16:16:213101:141		
			Согласовано	16:16:213101:1048		
955	842	641	Согласовано	16:16:213101:141		
			Согласовано	16:16:213101:1048		
956	843	—	Согласовано	16:16:213101:146		
			Согласовано	16:16:213101:1136		
957	843	844	Согласовано	16:16:213101:146		
			Согласовано	16:16:213101:122		
958	844	845	Согласовано	16:16:213101:146		
			Согласовано	16:16:213101:147		
959	844	—	Согласовано	16:16:213101:146		
			Согласовано	16:16:213101:123		
960	845	446	Согласовано	16:16:213101:146		
			Согласовано	16:16:213101:147		

**АКТ
СОГЛАСОВАНИЯ МЕСТОПОЛОЖЕНИЯ ГРАНИЦ ЗЕМЕЛЬНЫХ УЧАСТКОВ
ПРИ ВЫПОЛНЕНИИ КОМПЛЕКСНЫХ КАДАСТРОВЫХ РАБОТ**

Республика Татарстан, Высокогорский муниципальный район, Дачное сельское поселение, СНТ "Крутушка-1" 16:16:213101

наименование субъекта Российской Федерации, муниципального образования, населенного пункта, уникальные учетные номера кадастровых кварталов, а также иные сведения, позволяющие определить местоположение территории, на которой выполняются комплексные кадастровые работы

N п/п	Обозначение части (характерной точки) границы		Результат согласования (согласовано/ спорное)	Кадастровые номера или обозначения смежных земельных участков	Сведения о лице, представившем возражения	Реквизиты вступившего в законную силу судебного акта
	от т.	до т.				
1	2	3	4	5	6	7
961	846	847	Согласовано	16:16:213101:146		
			Согласовано	16:16:213101:1106		
962	847	843	Согласовано	16:16:213101:146		
			Согласовано	16:16:213101:1106		
963	844	—	Согласовано	16:16:213101:147		
			Согласовано	16:16:213101:122		
964	844	828	Согласовано	16:16:213101:147		
			Согласовано	16:16:213101:123		
965	828	848	Согласовано	16:16:213101:147		
			Согласовано	16:16:213101:148		
966	31	849	Согласовано	16:16:213101:148		
			Согласовано	16:16:213101:1066		
967	849	850	Согласовано	16:16:213101:148		
			Согласовано	16:16:213101:1066		
968	850	851	Согласовано	16:16:213101:148		
			Согласовано	16:16:213101:1066		
969	851	852	Согласовано	16:16:213101:148		
			Согласовано	16:16:213101:1066		
970	828	—	Согласовано	16:16:213101:148		
			Согласовано	16:16:213101:123		
971	830	424	Согласовано	16:16:213101:150		
			Согласовано	16:16:213101:151		
972	423	29	Согласовано	16:16:213101:150		
			Согласовано	16:16:213101:1066		
973	860	861	Согласовано	16:16:213101:152		
			Согласовано	16:16:213101:506		

**АКТ
СОГЛАСОВАНИЯ МЕСТОПОЛОЖЕНИЯ ГРАНИЦ ЗЕМЕЛЬНЫХ УЧАСТКОВ
ПРИ ВЫПОЛНЕНИИ КОМПЛЕКСНЫХ КАДАСТРОВЫХ РАБОТ**

Республика Татарстан, Высокогорский муниципальный район, Дачное сельское поселение, СНТ "Крутушка-1" 16:16:213101

наименование субъекта Российской Федерации, муниципального образования, населенного пункта, уникальные учетные номера кадастровых кварталов, а также иные сведения, позволяющие определить местоположение территории, на которой выполняются комплексные кадастровые работы

N п/п	Обозначение части (характерной точки) границы		Результат согласования (согласовано/ спорное)	Кадастровые номера или обозначения смежных земельных участков	Сведения о лице, представившем возражения	Реквизиты вступившего в законную силу судебного акта
	от т.	до т.				
1	2	3	4	5	6	7
974	861	862	Согласовано	16:16:213101:152		
			Согласовано	16:16:213101:130		
975	861	—	Согласовано	16:16:213101:152		
			Согласовано	16:16:213101:1097		
976	862	863	Согласовано	16:16:213101:152		
			Согласовано	16:16:213101:153		
977	862	1406	Согласовано	16:16:213101:153		
			Согласовано	16:16:213101:130		
978	1406	865	Согласовано	16:16:213101:153		
			Согласовано	16:16:213101:1350		
979	865	864	Согласовано	16:16:213101:153		
			Согласовано	16:16:213101:154		
980	865	866	Согласовано	16:16:213101:154		
			Согласовано	16:16:213101:1350		
981	872	34	Согласовано	16:16:213101:156		
			Согласовано	16:16:213101:157		
982	34	—	Согласовано	16:16:213101:156		
			Согласовано	16:16:213101:1022		
983	33	—	Согласовано	16:16:213101:156		
			Согласовано	16:16:213101:1111		
984	33	871	Согласовано	16:16:213101:156		
			Согласовано	16:16:213101:1143		
985	873	874	Согласовано	16:16:213101:157		
			Согласовано	16:16:213101:500		
986	874	875	Согласовано	16:16:213101:157		
			Согласовано	16:16:213101:500		

**АКТ
СОГЛАСОВАНИЯ МЕСТОПОЛОЖЕНИЯ ГРАНИЦ ЗЕМЕЛЬНЫХ УЧАСТКОВ
ПРИ ВЫПОЛНЕНИИ КОМПЛЕКСНЫХ КАДАСТРОВЫХ РАБОТ**

Республика Татарстан, Высокогорский муниципальный район, Дачное сельское поселение, СНТ "Крутушка-1" 16:16:213101

наименование субъекта Российской Федерации, муниципального образования, населенного пункта, уникальные учетные номера кадастровых кварталов, а также иные сведения, позволяющие определить местоположение территории, на которой выполняются комплексные кадастровые работы

N п/п	Обозначение части (характерной точки) границы		Результат согласования (согласовано/ спорное)	Кадастровые номера или обозначения смежных земельных участков	Сведения о лице, представившем возражения	Реквизиты вступившего в законную силу судебного акта
	от т.	до т.				
1	2	3	4	5	6	7
987	875	34	Согласовано	16:16:213101:157		
			Согласовано	16:16:213101:1022		
988	875	—	Согласовано	16:16:213101:157		
			Согласовано	16:16:213101:183		
989	877	878	Согласовано	16:16:213101:164		
			Согласовано	16:16:213101:165		
990	878	—	Согласовано	16:16:213101:164		
			Согласовано	16:16:213101:190		
991	878	1308	Согласовано	16:16:213101:164		
			Согласовано	16:16:213101:1067		
992	1308	879	Согласовано	16:16:213101:164		
			Согласовано	16:16:000000:8042		
993	879	876	Согласовано	16:16:213101:164		
			Согласовано	16:16:213101:1149		
994	880	878	Согласовано	16:16:213101:165		
			Согласовано	16:16:213101:190		
995	880	—	Согласовано	16:16:213101:165		
			Согласовано	16:16:213101:191		
996	878	—	Согласовано	16:16:213101:165		
			Согласовано	16:16:213101:1067		
997	882	880	Согласовано	16:16:213101:165		
			Согласовано	16:16:213101:166		
998	569	880	Согласовано	16:16:213101:166		
			Согласовано	16:16:213101:191		
999	880	—	Согласовано	16:16:213101:166		
			Согласовано	16:16:213101:190		

**АКТ
СОГЛАСОВАНИЯ МЕСТОПОЛОЖЕНИЯ ГРАНИЦ ЗЕМЕЛЬНЫХ УЧАСТКОВ
ПРИ ВЫПОЛНЕНИИ КОМПЛЕКСНЫХ КАДАСТРОВЫХ РАБОТ**

Республика Татарстан, Высокогорский муниципальный район, Дачное сельское поселение, СНТ "Крутушка-1" 16:16:213101

наименование субъекта Российской Федерации, муниципального образования, населенного пункта, уникальные учетные номера кадастровых кварталов, а также иные сведения, позволяющие определить местоположение территории, на которой выполняются комплексные кадастровые работы

N п/п	Обозначение части (характерной точки) границы		Результат согласования (согласовано/ спорное)	Кадастровые номера или обозначения смежных земельных участков	Сведения о лице, представившем возражения	Реквизиты вступившего в законную силу судебного акта
	от т.	до т.				
1	2	3	4	5	6	7
1000	884	885	Согласовано	16:16:213101:167		
			Согласовано	16:16:213101:1043		
1001	885	886	Согласовано	16:16:213101:167		
			Согласовано	16:16:213101:192		
1002	888	889	Согласовано	16:16:213101:170		
			Согласовано	16:16:213101:1130		
1003	889	—	Согласовано	16:16:213101:170		
			Согласовано	16:16:213101:1144		
1004	889	н190У	Согласовано	16:16:213101:170		
			Согласовано	16:16:213101:195		
1005	н190У	890	Согласовано	16:16:213101:170		
			Согласовано	16:16:213101:195		
1006	890	890	Согласовано	16:16:213101:170		
			Согласовано	16:16:213101:1127		
1007	890	н191У	Согласовано	16:16:213101:170		
			Согласовано	16:16:213101:1123		
1008	н191У	887	Согласовано	16:16:213101:170		
			Согласовано	16:16:213101:1123		
1009	891	—	Согласовано	16:16:213101:173		
			Согласовано	16:16:213101:1068		
1010	891	892	Согласовано	16:16:213101:173		
			Согласовано	16:16:213101:1367		
1011	892	893	Согласовано	16:16:213101:173		
			Согласовано	16:16:213101:172		
1012	892	—	Согласовано	16:16:213101:173		
			Согласовано	16:16:213101:197		

**АКТ
СОГЛАСОВАНИЯ МЕСТОПОЛОЖЕНИЯ ГРАНИЦ ЗЕМЕЛЬНЫХ УЧАСТКОВ
ПРИ ВЫПОЛНЕНИИ КОМПЛЕКСНЫХ КАДАСТРОВЫХ РАБОТ**

Республика Татарстан, Высокогорский муниципальный район, Дачное сельское поселение, СНТ "Крутушка-1" 16:16:213101

наименование субъекта Российской Федерации, муниципального образования, населенного пункта, уникальные учетные номера кадастровых кварталов, а также иные сведения, позволяющие определить местоположение территории, на которой выполняются комплексные кадастровые работы

N п/п	Обозначение части (характерной точки) границы		Результат согласования (согласовано/ спорное)	Кадастровые номера или обозначения смежных земельных участков	Сведения о лице, представившем возражения	Реквизиты вступившего в законную силу судебного акта
	от т.	до т.				
1	2	3	4	5	6	7
1013	894	891	Согласовано	16:16:213101:173		
			Согласовано	16:16:213101:1047		
1014	896	897	Согласовано	16:16:213101:177		
			Согласовано	16:16:213101:178		
1015	897	—	Согласовано	16:16:213101:177		
			Согласовано	16:16:213101:1080		
1016	897	898	Согласовано	16:16:213101:177		
			Согласовано	16:16:213101:202		
1017	898	895	Согласовано	16:16:213101:177		
			Согласовано	16:16:213101:512		
1018	898	—	Согласовано	16:16:213101:177		
			Согласовано	16:16:213101:1121		
1019	419	897	Согласовано	16:16:213101:178		
			Согласовано	16:16:213101:1080		
1020	897	—	Согласовано	16:16:213101:178		
			Согласовано	16:16:213101:202		
1021	899	900	Согласовано	16:16:213101:186		
			Согласовано	16:16:213101:1070		
1022	900	н192У	Согласовано	16:16:213101:186		
			Согласовано	16:16:213101:160		
1023	н192У	н193У	Согласовано	16:16:213101:186		
			Согласовано	16:16:213101:1140		
1024	н193У	901	Согласовано	16:16:213101:186		
			Согласовано	16:16:213101:1138		
1025	901	671	Согласовано	16:16:213101:186		
			Согласовано	16:16:213101:187		

**АКТ
СОГЛАСОВАНИЯ МЕСТОПОЛОЖЕНИЯ ГРАНИЦ ЗЕМЕЛЬНЫХ УЧАСТКОВ
ПРИ ВЫПОЛНЕНИИ КОМПЛЕКСНЫХ КАДАСТРОВЫХ РАБОТ**

Республика Татарстан, Высокогорский муниципальный район, Дачное сельское поселение, СНТ "Крутушка-1" 16:16:213101

наименование субъекта Российской Федерации, муниципального образования, населенного пункта, уникальные учетные номера кадастровых кварталов, а также иные сведения, позволяющие определить местоположение территории, на которой выполняются комплексные кадастровые работы

N п/п	Обозначение части (характерной точки) границы		Результат согласования (согласовано/ спорное)	Кадастровые номера или обозначения смежных земельных участков	Сведения о лице, представившем возражения	Реквизиты вступившего в законную силу судебного акта
	от т.	до т.				
1	2	3	4	5	6	7
1026	901	902	Согласовано	16:16:213101:187		
			Согласовано	16:16:213101:1138		
1027	902	672	Согласовано	16:16:213101:187		
			Согласовано	16:16:000000:8042		
1028	902	—	Согласовано	16:16:213101:187		
			Согласовано	16:16:213101:1149		
1029	880	903	Согласовано	16:16:213101:190		
			Согласовано	16:16:213101:191		
1030	904	878	Согласовано	16:16:213101:190		
			Согласовано	16:16:213101:1067		
1031	885	905	Согласовано	16:16:213101:192		
			Согласовано	16:16:213101:1043		
1032	905	—	Согласовано	16:16:213101:192		
			Согласовано	16:16:213101:1123		
1033	905	906	Согласовано	16:16:213101:192		
			Согласовано	16:16:213101:1127		
1034	909	910	Согласовано	16:16:213101:205		
			Согласовано	16:16:213101:1034		
1035	910	911	Согласовано	16:16:213101:205		
			Согласовано	16:16:213101:229		
1036	910	—	Согласовано	16:16:213101:205		
			Согласовано	16:16:213101:230		
1037	911	912	Согласовано	16:16:213101:205		
			Согласовано	16:16:213101:204		
1038	912	913	Согласовано	16:16:213101:205		
			Согласовано	16:16:213101:204		

**АКТ
СОГЛАСОВАНИЯ МЕСТОПОЛОЖЕНИЯ ГРАНИЦ ЗЕМЕЛЬНЫХ УЧАСТКОВ
ПРИ ВЫПОЛНЕНИИ КОМПЛЕКСНЫХ КАДАСТРОВЫХ РАБОТ**

Республика Татарстан, Высокогорский муниципальный район, Дачное сельское поселение, СНТ "Крутушка-1" 16:16:213101

наименование субъекта Российской Федерации, муниципального образования, населенного пункта, уникальные учетные номера кадастровых кварталов, а также иные сведения, позволяющие определить местоположение территории, на которой выполняются комплексные кадастровые работы

N п/п	Обозначение части (характерной точки) границы		Результат согласования (согласовано/ спорное)	Кадастровые номера или обозначения смежных земельных участков	Сведения о лице, представившем возражения	Реквизиты вступившего в законную силу судебного акта
	от т.	до т.				
1	2	3	4	5	6	7
1039	913	914	Согласовано	16:16:213101:205		
			Согласовано	16:16:213101:204		
1040	914	908	Согласовано	16:16:213101:205		
			Согласовано	16:16:213101:204		
1041	673	916	Согласовано	16:16:213101:211		
			Согласовано	16:16:213101:212		
1042	916	917	Согласовано	16:16:213101:211		
			Согласовано	16:16:213101:235		
1043	916	—	Согласовано	16:16:213101:211		
			Согласовано	16:16:213101:236		
1044	917	н194У	Согласовано	16:16:213101:211		
			Согласовано	16:16:213101:1150		
1045	н194У	918	Согласовано	16:16:213101:211		
			Согласовано	16:16:213101:1150		
1046	916	—	Согласовано	16:16:213101:212		
			Согласовано	16:16:213101:235		
1047	563	919	Согласовано	16:16:213101:212		
			Согласовано	16:16:213101:1059		
1048	919	—	Согласовано	16:16:213101:212		
			Согласовано	16:16:213101:237		
1049	919	н195У	Согласовано	16:16:213101:212		
			Согласовано	16:16:213101:236		
1050	н195У	916	Согласовано	16:16:213101:212		
			Согласовано	16:16:213101:236		
1051	459	921	Согласовано	16:16:213101:217		
			Согласовано	16:16:213101:218		

**АКТ
СОГЛАСОВАНИЯ МЕСТОПОЛОЖЕНИЯ ГРАНИЦ ЗЕМЕЛЬНЫХ УЧАСТКОВ
ПРИ ВЫПОЛНЕНИИ КОМПЛЕКСНЫХ КАДАСТРОВЫХ РАБОТ**

Республика Татарстан, Высокогорский муниципальный район, Дачное сельское поселение, СНТ "Крутушка-1" 16:16:213101

наименование субъекта Российской Федерации, муниципального образования, населенного пункта, уникальные учетные номера кадастровых кварталов, а также иные сведения, позволяющие определить местоположение территории, на которой выполняются комплексные кадастровые работы

N п/п	Обозначение части (характерной точки) границы		Результат согласования (согласовано/ спорное)	Кадастровые номера или обозначения смежных земельных участков	Сведения о лице, представившем возражения	Реквизиты вступившего в законную силу судебного акта
	от т.	до т.				
1	2	3	4	5	6	7
1052	921	—	Согласовано	16:16:213101:217		
			Согласовано	16:16:213101:242		
1053	921	462	Согласовано	16:16:213101:217		
			Согласовано	16:16:213101:241		
1054	922	923	Согласовано	16:16:213101:219		
			Согласовано	16:16:213101:220		
1055	923	—	Согласовано	16:16:213101:219		
			Согласовано	16:16:213101:244		
1056	923	925	Согласовано	16:16:213101:219		
			Согласовано	16:16:213101:1126		
1057	925	—	Согласовано	16:16:213101:219		
			Согласовано	16:16:213101:242		
1058	925	927	Согласовано	16:16:213101:219		
			Согласовано	16:16:213101:218		
1059	928	929	Согласовано	16:16:213101:220		
			Согласовано	16:16:213101:221		
1060	929	923	Согласовано	16:16:213101:220		
			Согласовано	16:16:213101:244		
1061	929	—	Согласовано	16:16:213101:220		
			Согласовано	16:16:213101:245		
1062	923	—	Согласовано	16:16:213101:220		
			Согласовано	16:16:213101:1126		
1063	931	933	Согласовано	16:16:213101:221		
			Согласовано	16:16:213101:1116		
1064	933	—	Согласовано	16:16:213101:221		
			Согласовано	16:16:213101:246		

**АКТ
СОГЛАСОВАНИЯ МЕСТОПОЛОЖЕНИЯ ГРАНИЦ ЗЕМЕЛЬНЫХ УЧАСТКОВ
ПРИ ВЫПОЛНЕНИИ КОМПЛЕКСНЫХ КАДАСТРОВЫХ РАБОТ**

Республика Татарстан, Высокогорский муниципальный район, Дачное сельское поселение, СНТ "Крутушка-1" 16:16:213101

наименование субъекта Российской Федерации, муниципального образования, населенного пункта, уникальные учетные номера кадастровых кварталов, а также иные сведения, позволяющие определить местоположение территории, на которой выполняются комплексные кадастровые работы

N п/п	Обозначение части (характерной точки) границы		Результат согласования (согласовано/ спорное)	Кадастровые номера или обозначения смежных земельных участков	Сведения о лице, представившем возражения	Реквизиты вступившего в законную силу судебного акта
	от т.	до т.				
1	2	3	4	5	6	7
1065	933	929	Согласовано	16:16:213101:221		
			Согласовано	16:16:213101:245		
1066	929	—	Согласовано	16:16:213101:221		
			Согласовано	16:16:213101:244		
1067	937	938	Согласовано	16:16:213101:228		
			Согласовано	16:16:213101:1076		
1068	938	939	Согласовано	16:16:213101:228		
			Согласовано	16:16:213101:1056		
1069	939	—	Согласовано	16:16:213101:228		
			Согласовано	16:16:213101:470		
1070	939	935	Согласовано	16:16:213101:228		
			Согласовано	16:16:213101:1078		
1071	910	—	Согласовано	16:16:213101:229		
			Согласовано	16:16:213101:1034		
1072	910	940	Согласовано	16:16:213101:229		
			Согласовано	16:16:213101:230		
1073	593	911	Согласовано	16:16:213101:229		
			Согласовано	16:16:213101:204		
1074	941	942	Согласовано	16:16:213101:233		
			Согласовано	16:16:213101:209		
1075	941	—	Согласовано	16:16:213101:233		
			Согласовано	16:16:213101:1031		
1076	942	598	Согласовано	16:16:213101:233		
			Согласовано	16:16:213101:234		
1077	597	941	Согласовано	16:16:213101:233		
			Согласовано	16:16:213101:232		

**АКТ
СОГЛАСОВАНИЯ МЕСТОПОЛОЖЕНИЯ ГРАНИЦ ЗЕМЕЛЬНЫХ УЧАСТКОВ
ПРИ ВЫПОЛНЕНИИ КОМПЛЕКСНЫХ КАДАСТРОВЫХ РАБОТ**

Республика Татарстан, Высокогорский муниципальный район, Дачное сельское поселение, СНТ "Крутушка-1" 16:16:213101

наименование субъекта Российской Федерации, муниципального образования, населенного пункта, уникальные учетные номера кадастровых кварталов, а также иные сведения, позволяющие определить местоположение территории, на которой выполняются комплексные кадастровые работы

Всего листов: 150

Лист 84

N п/п	Обозначение части (характерной точки) границы		Результат согласования (согласовано/ спорное)	Кадастровые номера или обозначения смежных земельных участков	Сведения о лице, представившем возражения	Реквизиты вступившего в законную силу судебного акта
	от т.	до т.				
1	2	3	4	5	6	7
1078	942	—	Согласовано	16:16:213101:234		
			Согласовано	16:16:213101:209		
1079	943	—	Согласовано	16:16:213101:234		
			Согласовано	16:16:213101:1150		
1080	943	944	Согласовано	16:16:213101:234		
			Согласовано	16:16:213101:235		
1081	919	946	Согласовано	16:16:213101:237		
			Согласовано	16:16:213101:1059		
1082	946	—	Согласовано	16:16:213101:237		
			Согласовано	16:16:213101:214		
1083	946	947	Согласовано	16:16:213101:237		
			Согласовано	16:16:213101:238		
1084	947	948	Согласовано	16:16:213101:237		
			Согласовано	16:16:213101:238		
1085	949	919	Согласовано	16:16:213101:237		
			Согласовано	16:16:213101:236		
1086	951	1353	Согласовано	16:16:213101:240		
			Согласовано	16:16:213101:1099		
1087	1353	952	Согласовано	16:16:213101:240		
			Согласовано	16:16:213101:1553		
1088	952	602	Согласовано	16:16:213101:240		
			Согласовано	16:16:213101:1064		
1089	464	953	Согласовано	16:16:213101:242		
			Согласовано	16:16:213101:241		
1090	953	954	Согласовано	16:16:213101:242		
			Согласовано	16:16:213101:241		

**АКТ
СОГЛАСОВАНИЯ МЕСТОПОЛОЖЕНИЯ ГРАНИЦ ЗЕМЕЛЬНЫХ УЧАСТКОВ
ПРИ ВЫПОЛНЕНИИ КОМПЛЕКСНЫХ КАДАСТРОВЫХ РАБОТ**

Республика Татарстан, Высокогорский муниципальный район, Дачное сельское поселение, СНТ "Крутушка-1" 16:16:213101

наименование субъекта Российской Федерации, муниципального образования, населенного пункта, уникальные учетные номера кадастровых кварталов, а также иные сведения, позволяющие определить местоположение территории, на которой выполняются комплексные кадастровые работы

Всего листов: 150

Лист 85

N п/п	Обозначение части (характерной точки) границы		Результат согласования (согласовано/ спорное)	Кадастровые номера или обозначения смежных земельных участков	Сведения о лице, представившем возражения	Реквизиты вступившего в законную силу судебного акта
	от т.	до т.				
1	2	3	4	5	6	7
1091	954	921	Согласовано	16:16:213101:242		
			Согласовано	16:16:213101:241		
1092	921	925	Согласовано	16:16:213101:242		
			Согласовано	16:16:213101:218		
1093	925	955	Согласовано	16:16:213101:242		
			Согласовано	16:16:213101:1126		
1094	955	465	Согласовано	16:16:213101:242		
			Согласовано	16:16:213101:1126		
1095	929	1504	Согласовано	16:16:213101:244		
			Согласовано	16:16:213101:245		
1096	467	923	Согласовано	16:16:213101:244		
			Согласовано	16:16:213101:1126		
1097	933	956	Согласовано	16:16:213101:246		
			Согласовано	16:16:213101:1116		
1098	956	957	Согласовано	16:16:213101:246		
			Согласовано	16:16:213101:247		
1099	957	473	Согласовано	16:16:213101:246		
			Согласовано	16:16:213101:247		
1100	470	933	Согласовано	16:16:213101:246		
			Согласовано	16:16:213101:245		
1101	956,1497	1497	Согласовано	16:16:213101:247		
			Согласовано	16:16:213101:1116		
1102	1497	1496	Согласовано	16:16:213101:247		
			Согласовано	16:16:213101:223		
1103	1496	1500	Согласовано	16:16:213101:247		
			Согласовано	16:16:213101:224		

**АКТ
СОГЛАСОВАНИЯ МЕСТОПОЛОЖЕНИЯ ГРАНИЦ ЗЕМЕЛЬНЫХ УЧАСТКОВ
ПРИ ВЫПОЛНЕНИИ КОМПЛЕКСНЫХ КАДАСТРОВЫХ РАБОТ**

Республика Татарстан, Высокогорский муниципальный район, Дачное сельское поселение, СНТ "Крутушка-1" 16:16:213101

наименование субъекта Российской Федерации, муниципального образования, населенного пункта, уникальные учетные номера кадастровых кварталов, а также иные сведения, позволяющие определить местоположение территории, на которой выполняются комплексные кадастровые работы

N п/п	Обозначение части (характерной точки) границы		Результат согласования (согласовано/ спорное)	Кадастровые номера или обозначения смежных земельных участков	Сведения о лице, представившем возражения	Реквизиты вступившего в законную силу судебного акта
	от т.	до т.				
1	2	3	4	5	6	7
1104	1500	960	Согласовано	16:16:213101:247		
			Согласовано	16:16:213101:224		
1105	960	475	Согласовано	16:16:213101:247		
			Согласовано	16:16:213101:248		
1106	532	964	Согласовано	16:16:213101:253		
			Согласовано	16:16:213101:254		
1107	964	965	Согласовано	16:16:213101:253		
			Согласовано	16:16:213101:254		
1108	965	966	Согласовано	16:16:213101:253		
			Согласовано	16:16:213101:254		
1109	966	967	Согласовано	16:16:213101:253		
			Согласовано	16:16:213101:278		
1110	967	968	Согласовано	16:16:213101:253		
			Согласовано	16:16:213101:278		
1111	968	539	Согласовано	16:16:213101:253		
			Согласовано	16:16:213101:278		
1112	529	969	Согласовано	16:16:213101:254		
			Согласовано	16:16:213101:255		
1113	969	1401	Согласовано	16:16:213101:254		
			Согласовано	16:16:213101:255		
1114	1401	970	Согласовано	16:16:213101:254		
			Согласовано	16:16:213101:1349		
1115	970	н196У	Согласовано	16:16:213101:254		
			Согласовано	16:16:213101:279		
1116	н196У	971	Согласовано	16:16:213101:254		
			Согласовано	16:16:213101:279		

**АКТ
СОГЛАСОВАНИЯ МЕСТОПОЛОЖЕНИЯ ГРАНИЦ ЗЕМЕЛЬНЫХ УЧАСТКОВ
ПРИ ВЫПОЛНЕНИИ КОМПЛЕКСНЫХ КАДАСТРОВЫХ РАБОТ**

Республика Татарстан, Высокогорский муниципальный район, Дачное сельское поселение, СНТ "Крутушка-1" 16:16:213101

наименование субъекта Российской Федерации, муниципального образования, населенного пункта, уникальные учетные номера кадастровых кварталов, а также иные сведения, позволяющие определить местоположение территории, на которой выполняются комплексные кадастровые работы

Всего листов: 150

Лист 87

N п/п	Обозначение части (характерной точки) границы		Результат согласования (согласовано/ спорное)	Кадастровые номера или обозначения смежных земельных участков	Сведения о лице, представившем возражения	Реквизиты вступившего в законную силу судебного акта
	от т.	до т.				
1	2	3	4	5	6	7
1117	971	966	Согласовано	16:16:213101:254		
			Согласовано	16:16:213101:278		
1118	522	972	Согласовано	16:16:213101:258		
			Согласовано	16:16:213101:259		
1119	972	н197У	Согласовано	16:16:213101:258		
			Согласовано	16:16:213101:284		
1120	н197У	973	Согласовано	16:16:213101:258		
			Согласовано	16:16:213101:1055		
1121	973	974	Согласовано	16:16:213101:258		
			Согласовано	16:16:213101:1021		
1122	973	—	Согласовано	16:16:213101:258		
			Согласовано	16:16:213101:1368		
1123	974	523	Согласовано	16:16:213101:258		
			Согласовано	16:16:213101:1021		
1124	521	975	Согласовано	16:16:213101:259		
			Согласовано	16:16:213101:260		
1125	975	972	Согласовано	16:16:213101:259		
			Согласовано	16:16:213101:284		
1126	975	—	Согласовано	16:16:213101:259		
			Согласовано	16:16:213101:285		
1127	976	1513	Согласовано	16:16:213101:261		
			Согласовано	16:16:213101:286		
1128	976	—	Согласовано	16:16:213101:261		
			Согласовано	16:16:213101:1341		
1129	1513	977	Согласовано	16:16:213101:261		
			Согласовано	16:16:213101:286		

**АКТ
СОГЛАСОВАНИЯ МЕСТОПОЛОЖЕНИЯ ГРАНИЦ ЗЕМЕЛЬНЫХ УЧАСТКОВ
ПРИ ВЫПОЛНЕНИИ КОМПЛЕКСНЫХ КАДАСТРОВЫХ РАБОТ**

Республика Татарстан, Высокогорский муниципальный район, Дачное сельское поселение, СНТ "Крутушка-1" 16:16:213101

наименование субъекта Российской Федерации, муниципального образования, населенного пункта, уникальные учетные номера кадастровых кварталов, а также иные сведения, позволяющие определить местоположение территории, на которой выполняются комплексные кадастровые работы

N п/п	Обозначение части (характерной точки) границы		Результат согласования (согласовано/ спорное)	Кадастровые номера или обозначения смежных земельных участков	Сведения о лице, представившем возражения	Реквизиты вступившего в законную силу судебного акта
	от т.	до т.				
1	2	3	4	5	6	7
1130	977	978	Согласовано	16:16:213101:261		
			Согласовано	16:16:213101:260		
1131	977	—	Согласовано	16:16:213101:261		
			Согласовано	16:16:213101:285		
1132	979	976	Согласовано	16:16:213101:261		
			Согласовано	16:16:213101:1053		
1133	980	1506	Согласовано	16:16:213101:264		
			Согласовано	16:16:213101:265		
1134	1506	981,1506	Согласовано	16:16:213101:264		
			Согласовано	16:16:213101:290		
1135	981,1506	103	Согласовано	16:16:213101:264		
			Согласовано	16:16:213101:289		
1136	983	984	Согласовано	16:16:213101:268		
			Согласовано	16:16:213101:269		
1137	984	—	Согласовано	16:16:213101:268		
			Согласовано	16:16:213101:294		
1138	984	985	Согласовано	16:16:213101:268		
			Согласовано	16:16:213101:1036		
1139	985	—	Согласовано	16:16:213101:268		
			Согласовано	16:16:213101:292		
1140	985	982	Согласовано	16:16:213101:268		
			Согласовано	16:16:213101:267		
1141	986	987	Согласовано	16:16:213101:269		
			Согласовано	16:16:213101:270		
1142	987	984	Согласовано	16:16:213101:269		
			Согласовано	16:16:213101:294		

Всего листов: 150

Лист 88

**АКТ
СОГЛАСОВАНИЯ МЕСТОПОЛОЖЕНИЯ ГРАНИЦ ЗЕМЕЛЬНЫХ УЧАСТКОВ
ПРИ ВЫПОЛНЕНИИ КОМПЛЕКСНЫХ КАДАСТРОВЫХ РАБОТ**

Республика Татарстан, Высокогорский муниципальный район, Дачное сельское поселение, СНТ "Крутушка-1" 16:16:213101

наименование субъекта Российской Федерации, муниципального образования, населенного пункта, уникальные учетные номера кадастровых кварталов, а также иные сведения, позволяющие определить местоположение территории, на которой выполняются комплексные кадастровые работы

Всего листов: 150

Лист 89

N п/п	Обозначение части (характерной точки) границы		Результат согласования (согласовано/ спорное)	Кадастровые номера или обозначения смежных земельных участков	Сведения о лице, представившем возражения	Реквизиты вступившего в законную силу судебного акта
	от т.	до т.				
1	2	3	4	5	6	7
1143	987	—	Согласовано	16:16:213101:269		
			Согласовано	16:16:213101:295		
1144	984	—	Согласовано	16:16:213101:269		
			Согласовано	16:16:213101:1036		
1145	988	989	Согласовано	16:16:213101:270		
			Согласовано	16:16:213101:271		
1146	989	987	Согласовано	16:16:213101:270		
			Согласовано	16:16:213101:295		
1147	989	—	Согласовано	16:16:213101:270		
			Согласовано	16:16:213101:296		
1148	987	—	Согласовано	16:16:213101:270		
			Согласовано	16:16:213101:294		
1149	990	991	Согласовано	16:16:213101:271		
			Согласовано	16:16:213101:272		
1150	991	—	Согласовано	16:16:213101:271		
			Согласовано	16:16:213101:297		
1151	991	989	Согласовано	16:16:213101:271		
			Согласовано	16:16:213101:296		
1152	989	—	Согласовано	16:16:213101:271		
			Согласовано	16:16:213101:295		
1153	992	994	Согласовано	16:16:213101:272		
			Согласовано	16:16:213101:273		
1154	994	993	Согласовано	16:16:213101:272		
			Согласовано	16:16:213101:298		
1155	993	991	Согласовано	16:16:213101:272		
			Согласовано	16:16:213101:297		

**АКТ
СОГЛАСОВАНИЯ МЕСТОПОЛОЖЕНИЯ ГРАНИЦ ЗЕМЕЛЬНЫХ УЧАСТКОВ
ПРИ ВЫПОЛНЕНИИ КОМПЛЕКСНЫХ КАДАСТРОВЫХ РАБОТ**

Республика Татарстан, Высокогорский муниципальный район, Дачное сельское поселение, СНТ "Крутушка-1" 16:16:213101

наименование субъекта Российской Федерации, муниципального образования, населенного пункта, уникальные учетные номера кадастровых кварталов, а также иные сведения, позволяющие определить местоположение территории, на которой выполняются комплексные кадастровые работы

N п/п	Обозначение части (характерной точки) границы		Результат согласования (согласовано/ спорное)	Кадастровые номера или обозначения смежных земельных участков	Сведения о лице, представившем возражения	Реквизиты вступившего в законную силу судебного акта
	от т.	до т.				
1	2	3	4	5	6	7
1156	991	—	Согласовано	16:16:213101:272		
			Согласовано	16:16:213101:296		
1157	99	995	Согласовано	16:16:213101:273		
			Согласовано	16:16:213101:274		
1158	995	994	Согласовано	16:16:213101:273		
			Согласовано	16:16:213101:298		
1159	98	1001	Согласовано	16:16:213101:274		
			Согласовано	16:16:213101:275		
1160	1001	996	Согласовано	16:16:213101:274		
			Согласовано	16:16:213101:300		
1161	997	995	Согласовано	16:16:213101:274		
			Согласовано	16:16:213101:298		
1162	97	998	Согласовано	16:16:213101:275		
			Согласовано	16:16:213101:1096		
1163	998	999	Согласовано	16:16:213101:275		
			Согласовано	16:16:213101:300		
1164	999	1000	Согласовано	16:16:213101:275		
			Согласовано	16:16:213101:300		
1165	1000	1001	Согласовано	16:16:213101:275		
			Согласовано	16:16:213101:300		
1166	1002	1003	Согласовано	16:16:213101:276		
			Согласовано	16:16:213101:277		
1167	1003	1006	Согласовано	16:16:213101:276		
			Согласовано	16:16:213101:302		
1168	1003	—	Согласовано	16:16:213101:276		
			Согласовано	16:16:213101:303		

**АКТ
СОГЛАСОВАНИЯ МЕСТОПОЛОЖЕНИЯ ГРАНИЦ ЗЕМЕЛЬНЫХ УЧАСТКОВ
ПРИ ВЫПОЛНЕНИИ КОМПЛЕКСНЫХ КАДАСТРОВЫХ РАБОТ**

Республика Татарстан, Высокогорский муниципальный район, Дачное сельское поселение, СНТ "Крутушка-1" 16:16:213101

наименование субъекта Российской Федерации, муниципального образования, населенного пункта, уникальные учетные номера кадастровых кварталов, а также иные сведения, позволяющие определить местоположение территории, на которой выполняются комплексные кадастровые работы

N п/п	Обозначение части (характерной точки) границы		Результат согласования (согласовано/ спорное)	Кадастровые номера или обозначения смежных земельных участков	Сведения о лице, представившем возражения	Реквизиты вступившего в законную силу судебного акта
	от т.	до т.				
1	2	3	4	5	6	7
1169	1006	96	Согласовано	16:16:213101:276		
			Согласовано	16:16:213101:1096		
1170	1008	1009	Согласовано	16:16:213101:277		
			Согласовано	16:16:213101:1100		
1171	1009	1003	Согласовано	16:16:213101:277		
			Согласовано	16:16:213101:303		
1172	1003	—	Согласовано	16:16:213101:277		
			Согласовано	16:16:213101:302		
1173	971	н198У	Согласовано	16:16:213101:278		
			Согласовано	16:16:213101:279		
1174	н198У	1010	Согласовано	16:16:213101:278		
			Согласовано	16:16:213101:279		
1175	981,1506	н199У	Согласовано	16:16:213101:289		
			Согласовано	16:16:213101:290		
1176	н199У	109	Согласовано	16:16:213101:289		
			Согласовано	16:16:213101:290		
1177	1011	—	Согласовано	16:16:213101:292		
			Согласовано	16:16:213101:266		
1178	1011	985	Согласовано	16:16:213101:292		
			Согласовано	16:16:213101:267		
1179	985	44	Согласовано	16:16:213101:292		
			Согласовано	16:16:213101:1036		
1180	43	1011	Согласовано	16:16:213101:292		
			Согласовано	16:16:213101:291		
1181	987	46	Согласовано	16:16:213101:294		
			Согласовано	16:16:213101:295		

**АКТ
СОГЛАСОВАНИЯ МЕСТОПОЛОЖЕНИЯ ГРАНИЦ ЗЕМЕЛЬНЫХ УЧАСТКОВ
ПРИ ВЫПОЛНЕНИИ КОМПЛЕКСНЫХ КАДАСТРОВЫХ РАБОТ**

Республика Татарстан, Высокогорский муниципальный район, Дачное сельское поселение, СНТ "Крутушка-1" 16:16:213101

наименование субъекта Российской Федерации, муниципального образования, населенного пункта, уникальные учетные номера кадастровых кварталов, а также иные сведения, позволяющие определить местоположение территории, на которой выполняются комплексные кадастровые работы

N п/п	Обозначение части (характерной точки) границы		Результат согласования (согласовано/ спорное)	Кадастровые номера или обозначения смежных земельных участков	Сведения о лице, представившем возражения	Реквизиты вступившего в законную силу судебного акта
	от т.	до т.				
1	2	3	4	5	6	7
1182	45	984	Согласовано	16:16:213101:294		
			Согласовано	16:16:213101:1036		
1183	989	1012	Согласовано	16:16:213101:295		
			Согласовано	16:16:213101:296		
1184	61	991	Согласовано	16:16:213101:297		
			Согласовано	16:16:213101:296		
1185	993	1013	Согласовано	16:16:213101:297		
			Согласовано	16:16:213101:298		
1186	998	—	Согласовано	16:16:213101:300		
			Согласовано	16:16:213101:1096		
1187	1006	—	Согласовано	16:16:213101:302		
			Согласовано	16:16:213101:1096		
1188	1003	1015	Согласовано	16:16:213101:302		
			Согласовано	16:16:213101:303		
1189	545	1016	Согласовано	16:16:213101:304		
			Согласовано	16:16:213101:305		
1190	1016	—	Согласовано	16:16:213101:304		
			Согласовано	16:16:213101:330		
1191	1016	550	Согласовано	16:16:213101:304		
			Согласовано	16:16:213101:1061		
1192	1017	1016	Согласовано	16:16:213101:305		
			Согласовано	16:16:213101:330		
1193	1016	—	Согласовано	16:16:213101:305		
			Согласовано	16:16:213101:1061		
1194	544	н200У	Согласовано	16:16:213101:305		
			Согласовано	16:16:213101:306		

**АКТ
СОГЛАСОВАНИЯ МЕСТОПОЛОЖЕНИЯ ГРАНИЦ ЗЕМЕЛЬНЫХ УЧАСТКОВ
ПРИ ВЫПОЛНЕНИИ КОМПЛЕКСНЫХ КАДАСТРОВЫХ РАБОТ**

Республика Татарстан, Высокогорский муниципальный район, Дачное сельское поселение, СНТ "Крутушка-1" 16:16:213101

наименование субъекта Российской Федерации, муниципального образования, населенного пункта, уникальные учетные номера кадастровых кварталов, а также иные сведения, позволяющие определить местоположение территории, на которой выполняются комплексные кадастровые работы

N п/п	Обозначение части (характерной точки) границы		Результат согласования (согласовано/ спорное)	Кадастровые номера или обозначения смежных земельных участков	Сведения о лице, представившем возражения	Реквизиты вступившего в законную силу судебного акта
	от т.	до т.				
1	2	3	4	5	6	7
1195	н200У	1017	Согласовано	16:16:213101:305		
			Согласовано	16:16:213101:306		
1196	1020	1021	Согласовано	16:16:213101:313		
			Согласовано	16:16:213101:338		
1197	1021	1022	Согласовано	16:16:213101:313		
			Согласовано	16:16:213101:338		
1198	1022	1018	Согласовано	16:16:213101:313		
			Согласовано	16:16:213101:312		
1199	1023,1516	1024	Согласовано	16:16:213101:315		
			Согласовано	16:16:213101:316		
1200	1024	1025	Согласовано	16:16:213101:315		
			Согласовано	16:16:213101:340		
1201	1024	—	Согласовано	16:16:213101:315		
			Согласовано	16:16:213101:341		
1202	1025	—	Согласовано	16:16:213101:315		
			Согласовано	16:16:213101:339		
1203	1025	110	Согласовано	16:16:213101:315		
			Согласовано	16:16:213101:314		
1204	42	1028	Согласовано	16:16:213101:316		
			Согласовано	16:16:213101:317		
1205	1028	1026	Согласовано	16:16:213101:316		
			Согласовано	16:16:213101:342		
1206	1026	1024	Согласовано	16:16:213101:316		
			Согласовано	16:16:213101:341		
1207	1024	—	Согласовано	16:16:213101:316		
			Согласовано	16:16:213101:340		

Всего листов: 150

Лист 93

**АКТ
СОГЛАСОВАНИЯ МЕСТОПОЛОЖЕНИЯ ГРАНИЦ ЗЕМЕЛЬНЫХ УЧАСТКОВ
ПРИ ВЫПОЛНЕНИИ КОМПЛЕКСНЫХ КАДАСТРОВЫХ РАБОТ**

Республика Татарстан, Высокогорский муниципальный район, Дачное сельское поселение, СНТ "Крутушка-1" 16:16:213101

наименование субъекта Российской Федерации, муниципального образования, населенного пункта, уникальные учетные номера кадастровых кварталов, а также иные сведения, позволяющие определить местоположение территории, на которой выполняются комплексные кадастровые работы

N п/п	Обозначение части (характерной точки) границы		Результат согласования (согласовано/ спорное)	Кадастровые номера или обозначения смежных земельных участков	Сведения о лице, представившем возражения	Реквизиты вступившего в законную силу судебного акта
	от т.	до т.				
1	2	3	4	5	6	7
1208	1027	1028	Согласовано	16:16:213101:317		
			Согласовано	16:16:213101:342		
1209	1027	—	Согласовано	16:16:213101:317		
			Согласовано	16:16:213101:343		
1210	1029	1027	Согласовано	16:16:213101:317		
			Согласовано	16:16:213101:318		
1211	1030	1031	Согласовано	16:16:213101:320		
			Согласовано	16:16:213101:321		
1212	1031	1032	Согласовано	16:16:213101:320		
			Согласовано	16:16:213101:345		
1213	1031	—	Согласовано	16:16:213101:320		
			Согласовано	16:16:213101:1094		
1214	1032	—	Согласовано	16:16:213101:320		
			Согласовано	16:16:213101:344		
1215	1032	47	Согласовано	16:16:213101:320		
			Согласовано	16:16:213101:319		
1216	1033	1034	Согласовано	16:16:213101:322		
			Согласовано	16:16:213101:323		
1217	1034	1035	Согласовано	16:16:213101:322		
			Согласовано	16:16:213101:1093		
1218	1034	—	Согласовано	16:16:213101:322		
			Согласовано	16:16:213101:348		
1219	1035	—	Согласовано	16:16:213101:322		
			Согласовано	16:16:213101:1094		
1220	1035	60	Согласовано	16:16:213101:322		
			Согласовано	16:16:213101:321		

Всего листов: 150

Лист 94

**АКТ
СОГЛАСОВАНИЯ МЕСТОПОЛОЖЕНИЯ ГРАНИЦ ЗЕМЕЛЬНЫХ УЧАСТКОВ
ПРИ ВЫПОЛНЕНИИ КОМПЛЕКСНЫХ КАДАСТРОВЫХ РАБОТ**

Республика Татарстан, Высокогорский муниципальный район, Дачное сельское поселение, СНТ "Крутушка-1" 16:16:213101

наименование субъекта Российской Федерации, муниципального образования, населенного пункта, уникальные учетные номера кадастровых кварталов, а также иные сведения, позволяющие определить местоположение территории, на которой выполняются комплексные кадастровые работы

N п/п	Обозначение части (характерной точки) границы		Результат согласования (согласовано/ спорное)	Кадастровые номера или обозначения смежных земельных участков	Сведения о лице, представившем возражения	Реквизиты вступившего в законную силу судебного акта
	от т.	до т.				
1	2	3	4	5	6	7
1221	1037	1038	Согласовано	16:16:213101:327		
			Согласовано	16:16:213101:328		
1222	1038	1039	Согласовано	16:16:213101:327		
			Согласовано	16:16:213101:352		
1223	1038	—	Согласовано	16:16:213101:327		
			Согласовано	16:16:213101:353		
1224	1039	н201У	Согласовано	16:16:213101:327		
			Согласовано	16:16:000000:4131		
1225	1039	—	Согласовано	16:16:213101:327		
			Согласовано	16:16:213101:1010		
1226	н201У	59	Согласовано	16:16:213101:327		
			Согласовано	16:16:000000:4131		
1227	552	1016	Согласовано	16:16:213101:330		
			Согласовано	16:16:213101:1061		
1228	1017	1040	Согласовано	16:16:213101:330		
			Согласовано	16:16:213101:306		
1229	1040	1041	Согласовано	16:16:213101:330		
			Согласовано	16:16:213101:331		
1230	1042	1449	Согласовано	16:16:213101:334		
			Согласовано	16:16:213101:1905		
1231	1042	—	Согласовано	16:16:213101:334		
			Согласовано	16:16:213101:308		
1232	1449	1043	Согласовано	16:16:213101:334		
			Согласовано	16:16:213101:1905		
1233	1043	1044	Согласовано	16:16:213101:334		
			Согласовано	16:16:213101:335		

**АКТ
СОГЛАСОВАНИЯ МЕСТОПОЛОЖЕНИЯ ГРАНИЦ ЗЕМЕЛЬНЫХ УЧАСТКОВ
ПРИ ВЫПОЛНЕНИИ КОМПЛЕКСНЫХ КАДАСТРОВЫХ РАБОТ**

Республика Татарстан, Высокогорский муниципальный район, Дачное сельское поселение, СНТ "Крутушка-1" 16:16:213101

наименование субъекта Российской Федерации, муниципального образования, населенного пункта, уникальные учетные номера кадастровых кварталов, а также иные сведения, позволяющие определить местоположение территории, на которой выполняются комплексные кадастровые работы

N п/п	Обозначение части (характерной точки) границы		Результат согласования (согласовано/ спорное)	Кадастровые номера или обозначения смежных земельных участков	Сведения о лице, представившем возражения	Реквизиты вступившего в законную силу судебного акта
	от т.	до т.				
1	2	3	4	5	6	7
1234	1044	1045	Согласовано	16:16:213101:334		
			Согласовано	16:16:213101:335		
1235	1046	1047	Согласовано	16:16:213101:334		
			Согласовано	16:16:213101:333		
1236	1047	1048	Согласовано	16:16:213101:334		
			Согласовано	16:16:213101:333		
1237	1048	1042	Согласовано	16:16:213101:334		
			Согласовано	16:16:213101:333		
1238	1049	—	Согласовано	16:16:213101:337		
			Согласовано	16:16:213101:311		
1239	1049	1050	Согласовано	16:16:213101:337		
			Согласовано	16:16:213101:312		
1240	1050	1051	Согласовано	16:16:213101:337		
			Согласовано	16:16:213101:338		
1241	1051	514	Согласовано	16:16:213101:337		
			Согласовано	16:16:213101:338		
1242	1052	1053	Согласовано	16:16:213101:337		
			Согласовано	16:16:213101:336		
1243	1053	1049	Согласовано	16:16:213101:337		
			Согласовано	16:16:213101:336		
1244	1050	1022	Согласовано	16:16:213101:338		
			Согласовано	16:16:213101:312		
1245	1054	1025	Согласовано	16:16:213101:339		
			Согласовано	16:16:213101:314		
1246	1025	112	Согласовано	16:16:213101:339		
			Согласовано	16:16:213101:340		

**АКТ
СОГЛАСОВАНИЯ МЕСТОПОЛОЖЕНИЯ ГРАНИЦ ЗЕМЕЛЬНЫХ УЧАСТКОВ
ПРИ ВЫПОЛНЕНИИ КОМПЛЕКСНЫХ КАДАСТРОВЫХ РАБОТ**

Республика Татарстан, Высокогорский муниципальный район, Дачное сельское поселение, СНТ "Крутушка-1" 16:16:213101

наименование субъекта Российской Федерации, муниципального образования, населенного пункта, уникальные учетные номера кадастровых кварталов, а также иные сведения, позволяющие определить местоположение территории, на которой выполняются комплексные кадастровые работы

N п/п	Обозначение части (характерной точки) границы		Результат согласования (согласовано/ спорное)	Кадастровые номера или обозначения смежных земельных участков	Сведения о лице, представившем возражения	Реквизиты вступившего в законную силу судебного акта
	от т.	до т.				
1	2	3	4	5	6	7
1247	1025	—	Согласовано	16:16:213101:340		
			Согласовано	16:16:213101:314		
1248	1024	113	Согласовано	16:16:213101:340		
			Согласовано	16:16:213101:341		
1249	1026	1055	Согласовано	16:16:213101:341		
			Согласовано	16:16:213101:342		
1250	1027	н202У	Согласовано	16:16:213101:342		
			Согласовано	16:16:213101:343		
1251	1027	—	Согласовано	16:16:213101:342		
			Согласовано	16:16:213101:318		
1252	н202У	1056	Согласовано	16:16:213101:342		
			Согласовано	16:16:213101:343		
1253	1027	1058	Согласовано	16:16:213101:343		
			Согласовано	16:16:213101:318		
1254	1058	1057	Согласовано	16:16:213101:343		
			Согласовано	16:16:213101:344		
1255	1058	—	Согласовано	16:16:213101:343		
			Согласовано	16:16:213101:319		
1256	1058	—	Согласовано	16:16:213101:344		
			Согласовано	16:16:213101:318		
1257	1058	1032	Согласовано	16:16:213101:344		
			Согласовано	16:16:213101:319		
1258	1032	1060	Согласовано	16:16:213101:344		
			Согласовано	16:16:213101:345		
1259	1060	1059	Согласовано	16:16:213101:344		
			Согласовано	16:16:213101:345		

**АКТ
СОГЛАСОВАНИЯ МЕСТОПОЛОЖЕНИЯ ГРАНИЦ ЗЕМЕЛЬНЫХ УЧАСТКОВ
ПРИ ВЫПОЛНЕНИИ КОМПЛЕКСНЫХ КАДАСТРОВЫХ РАБОТ**

Республика Татарстан, Высокогорский муниципальный район, Дачное сельское поселение, СНТ "Крутушка-1" 16:16:213101

наименование субъекта Российской Федерации, муниципального образования, населенного пункта, уникальные учетные номера кадастровых кварталов, а также иные сведения, позволяющие определить местоположение территории, на которой выполняются комплексные кадастровые работы

N п/п	Обозначение части (характерной точки) границы		Результат согласования (согласовано/ спорное)	Кадастровые номера или обозначения смежных земельных участков	Сведения о лице, представившем возражения	Реквизиты вступившего в законную силу судебного акта
	от т.	до т.				
1	2	3	4	5	6	7
1260	1032	—	Согласовано	16:16:213101:345		
			Согласовано	16:16:213101:319		
1261	1031	1061	Согласовано	16:16:213101:345		
			Согласовано	16:16:213101:1094		
1262	1031	—	Согласовано	16:16:213101:345		
			Согласовано	16:16:213101:321		
1263	1063	1064	Согласовано	16:16:213101:350		
			Согласовано	16:16:000000:4131		
1264	1064	48	Согласовано	16:16:213101:350		
			Согласовано	16:16:213101:1010		
1265	55	1065	Согласовано	16:16:213101:350		
			Согласовано	16:16:213101:1045		
1266	1065	1062	Согласовано	16:16:213101:350		
			Согласовано	16:16:213101:324		
1267	1067	1068	Согласовано	16:16:213101:356		
			Согласовано	16:16:213101:1108		
1268	1068	—	Согласовано	16:16:213101:356		
			Согласовано	16:16:213101:1005		
1269	1068	1069	Согласовано	16:16:213101:356		
			Согласовано	16:16:213101:1086		
1270	1069	—	Согласовано	16:16:213101:356		
			Согласовано	16:16:213101:378		
1271	1069	554	Согласовано	16:16:213101:356		
			Согласовано	16:16:213101:1117		
1272	1070	1071	Согласовано	16:16:213101:359		
			Согласовано	16:16:213101:360		

Всего листов: 150

Лист 98

**АКТ
СОГЛАСОВАНИЯ МЕСТОПОЛОЖЕНИЯ ГРАНИЦ ЗЕМЕЛЬНЫХ УЧАСТКОВ
ПРИ ВЫПОЛНЕНИИ КОМПЛЕКСНЫХ КАДАСТРОВЫХ РАБОТ**

Республика Татарстан, Высокогорский муниципальный район, Дачное сельское поселение, СНТ "Крутушка-1" 16:16:213101

наименование субъекта Российской Федерации, муниципального образования, населенного пункта, уникальные учетные номера кадастровых кварталов, а также иные сведения, позволяющие определить местоположение территории, на которой выполняются комплексные кадастровые работы

N п/п	Обозначение части (характерной точки) границы		Результат согласования (согласовано/ спорное)	Кадастровые номера или обозначения смежных земельных участков	Сведения о лице, представившем возражения	Реквизиты вступившего в законную силу судебного акта
	от т.	до т.				
1	2	3	4	5	6	7
1273	1071	1072	Согласовано	16:16:213101:359		
			Согласовано	16:16:213101:382		
1274	1071	—	Согласовано	16:16:213101:359		
			Согласовано	16:16:213101:383		
1275	1072	1073	Согласовано	16:16:213101:359		
			Согласовано	16:16:213101:1343		
1276	1072	—	Согласовано	16:16:213101:359		
			Согласовано	16:16:213101:1351		
1277	1071	—	Согласовано	16:16:213101:360		
			Согласовано	16:16:213101:382		
1278	1074	1075	Согласовано	16:16:213101:360		
			Согласовано	16:16:213101:361		
1279	1075	1071	Согласовано	16:16:213101:360		
			Согласовано	16:16:213101:383		
1280	1075	—	Согласовано	16:16:213101:360		
			Согласовано	16:16:213101:384		
1281	1079	1080	Согласовано	16:16:213101:367		
			Согласовано	16:16:213101:368		
1282	1080	1081	Согласовано	16:16:213101:367		
			Согласовано	16:16:213101:390		
1283	1080	—	Согласовано	16:16:213101:367		
			Согласовано	16:16:213101:391		
1284	1081	—	Согласовано	16:16:213101:367		
			Согласовано	16:16:213101:389		
1285	1081	1078	Согласовано	16:16:213101:367		
			Согласовано	16:16:213101:366		

Всего листов: 150

Лист 99

**АКТ
СОГЛАСОВАНИЯ МЕСТОПОЛОЖЕНИЯ ГРАНИЦ ЗЕМЕЛЬНЫХ УЧАСТКОВ
ПРИ ВЫПОЛНЕНИИ КОМПЛЕКСНЫХ КАДАСТРОВЫХ РАБОТ**

Республика Татарстан, Высокогорский муниципальный район, Дачное сельское поселение, СНТ "Крутушка-1" 16:16:213101

наименование субъекта Российской Федерации, муниципального образования, населенного пункта, уникальные учетные номера кадастровых кварталов, а также иные сведения, позволяющие определить местоположение территории, на которой выполняются комплексные кадастровые работы

N п/п	Обозначение части (характерной точки) границы		Результат согласования (согласовано/ спорное)	Кадастровые номера или обозначения смежных земельных участков	Сведения о лице, представившем возражения	Реквизиты вступившего в законную силу судебного акта
	от т.	до т.				
1	2	3	4	5	6	7
1286	1080	—	Согласовано	16:16:213101:368		
			Согласовано	16:16:213101:390		
1287	1083	1085	Согласовано	16:16:213101:368		
			Согласовано	16:16:213101:369		
1288	1085	н203У	Согласовано	16:16:213101:368		
			Согласовано	16:16:213101:391		
1289	н203У	1086	Согласовано	16:16:213101:368		
			Согласовано	16:16:213101:391		
1290	1086	1080	Согласовано	16:16:213101:368		
			Согласовано	16:16:213101:391		
1291	1088	1089	Согласовано	16:16:213101:369		
			Согласовано	16:16:213101:1002		
1292	1089	1120	Согласовано	16:16:213101:369		
			Согласовано	16:16:213101:1002		
1293	1120	—	Согласовано	16:16:213101:369		
			Согласовано	16:16:213101:393		
1294	1120	н205У	Согласовано	16:16:213101:369		
			Согласовано	16:16:213101:1141		
1295	н205У	н206У	Согласовано	16:16:213101:369		
			Согласовано	16:16:213101:1141		
1296	н206У	1085	Согласовано	16:16:213101:369		
			Согласовано	16:16:213101:391		
1297	1090	1091	Согласовано	16:16:213101:372		
			Согласовано	16:16:213101:373		
1298	1091	1092	Согласовано	16:16:213101:372		
			Согласовано	16:16:213101:395		

**АКТ
СОГЛАСОВАНИЯ МЕСТОПОЛОЖЕНИЯ ГРАНИЦ ЗЕМЕЛЬНЫХ УЧАСТКОВ
ПРИ ВЫПОЛНЕНИИ КОМПЛЕКСНЫХ КАДАСТРОВЫХ РАБОТ**

Республика Татарстан, Высокогорский муниципальный район, Дачное сельское поселение, СНТ "Крутушка-1" 16:16:213101

наименование субъекта Российской Федерации, муниципального образования, населенного пункта, уникальные учетные номера кадастровых кварталов, а также иные сведения, позволяющие определить местоположение территории, на которой выполняются комплексные кадастровые работы

N п/п	Обозначение части (характерной точки) границы		Результат согласования (согласовано/ спорное)	Кадастровые номера или обозначения смежных земельных участков	Сведения о лице, представившем возражения	Реквизиты вступившего в законную силу судебного акта
	от т.	до т.				
1	2	3	4	5	6	7
1299	1092	53	Согласовано	16:16:213101:372		
			Согласовано	16:16:213101:1002		
1300	1093	1094	Согласовано	16:16:213101:376		
			Согласовано	16:16:213101:377		
1301	1094	1095	Согласовано	16:16:213101:376		
			Согласовано	16:16:213101:1113		
1302	1095	—	Согласовано	16:16:213101:376		
			Согласовано	16:16:213101:1139		
1303	1095	50	Согласовано	16:16:213101:376		
			Согласовано	16:16:213101:375		
1304	1096	1097	Согласовано	16:16:213101:377		
			Согласовано	16:16:213101:1014		
1305	1097	1094	Согласовано	16:16:213101:377		
			Согласовано	16:16:213101:1113		
1306	1265	1096	Согласовано	16:16:213101:377		
			Согласовано	16:16:213101:1014		
1307	1099	1069	Согласовано	16:16:213101:378		
			Согласовано	16:16:213101:1117		
1308	1069	1100	Согласовано	16:16:213101:378		
			Согласовано	16:16:213101:1086		
1309	1100	н207У	Согласовано	16:16:213101:378		
			Согласовано	16:16:213101:1086		
1310	н207У	1101	Согласовано	16:16:213101:378		
			Согласовано	16:16:213101:1086		
1311	1072	—	Согласовано	16:16:213101:382		
			Согласовано	16:16:213101:1343		

**АКТ
СОГЛАСОВАНИЯ МЕСТОПОЛОЖЕНИЯ ГРАНИЦ ЗЕМЕЛЬНЫХ УЧАСТКОВ
ПРИ ВЫПОЛНЕНИИ КОМПЛЕКСНЫХ КАДАСТРОВЫХ РАБОТ**

Республика Татарстан, Высокогорский муниципальный район, Дачное сельское поселение, СНТ "Крутушка-1" 16:16:213101

наименование субъекта Российской Федерации, муниципального образования, населенного пункта, уникальные учетные номера кадастровых кварталов, а также иные сведения, позволяющие определить местоположение территории, на которой выполняются комплексные кадастровые работы

N п/п	Обозначение части (характерной точки) границы		Результат согласования (согласовано/ спорное)	Кадастровые номера или обозначения смежных земельных участков	Сведения о лице, представившем возражения	Реквизиты вступившего в законную силу судебного акта
	от т.	до т.				
1	2	3	4	5	6	7
1312	1071	1102	Согласовано	16:16:213101:382		
			Согласовано	16:16:213101:383		
1313	1103	1072	Согласовано	16:16:213101:382		
			Согласовано	16:16:213101:1351		
1314	1075	1104	Согласовано	16:16:213101:383		
			Согласовано	16:16:213101:384		
1315	1075	—	Согласовано	16:16:213101:383		
			Согласовано	16:16:213101:361		
1316	1075	1106	Согласовано	16:16:213101:384		
			Согласовано	16:16:213101:361		
1317	1106	509	Согласовано	16:16:213101:384		
			Согласовано	16:16:213101:385		
1318	1106	—	Согласовано	16:16:213101:384		
			Согласовано	16:16:000000:3866		
1319	1106	1108	Согласовано	16:16:213101:385		
			Согласовано	16:16:000000:3866		
1320	1106	—	Согласовано	16:16:213101:385		
			Согласовано	16:16:213101:361		
1321	119	н208У	Согласовано	16:16:213101:389		
			Согласовано	16:16:213101:1062		
1322	н208У	1111	Согласовано	16:16:213101:389		
			Согласовано	16:16:213101:1028		
1323	1111	1081	Согласовано	16:16:213101:389		
			Согласовано	16:16:213101:366		
1324	1081	121	Согласовано	16:16:213101:389		
			Согласовано	16:16:213101:390		

**АКТ
СОГЛАСОВАНИЯ МЕСТОПОЛОЖЕНИЯ ГРАНИЦ ЗЕМЕЛЬНЫХ УЧАСТКОВ
ПРИ ВЫПОЛНЕНИИ КОМПЛЕКСНЫХ КАДАСТРОВЫХ РАБОТ**

Республика Татарстан, Высокогорский муниципальный район, Дачное сельское поселение, СНТ "Крутушка-1" 16:16:213101

наименование субъекта Российской Федерации, муниципального образования, населенного пункта, уникальные учетные номера кадастровых кварталов, а также иные сведения, позволяющие определить местоположение территории, на которой выполняются комплексные кадастровые работы

N п/п	Обозначение части (характерной точки) границы		Результат согласования (согласовано/ спорное)	Кадастровые номера или обозначения смежных земельных участков	Сведения о лице, представившем возражения	Реквизиты вступившего в законную силу судебного акта
	от т.	до т.				
1	2	3	4	5	6	7
1325	1080	1113	Согласовано	16:16:213101:390		
			Согласовано	16:16:213101:391		
1326	1081	—	Согласовано	16:16:213101:390		
			Согласовано	16:16:213101:366		
1327	н206У	1115	Согласовано	16:16:213101:391		
			Согласовано	16:16:213101:1141		
1328	1120	1121	Согласовано	16:16:213101:393		
			Согласовано	16:16:213101:1002		
1329	123	1120	Согласовано	16:16:213101:393		
			Согласовано	16:16:213101:1141		
1330	1092	—	Согласовано	16:16:213101:395		
			Согласовано	16:16:213101:1002		
1331	1091	—	Согласовано	16:16:213101:395		
			Согласовано	16:16:213101:373		
1332	1128	1129	Согласовано	16:16:213101:400		
			Согласовано	16:16:000000:4750		
1333	1129	1130	Согласовано	16:16:213101:400		
			Согласовано	16:16:000000:4750		
1334	1130	1131	Согласовано	16:16:213101:400		
			Согласовано	16:16:213101:422		
1335	1130	—	Согласовано	16:16:213101:400		
			Согласовано	16:16:213101:423		
1336	1131	1127	Согласовано	16:16:213101:400		
			Согласовано	16:16:213101:509		
1337	1132	1550	Согласовано	16:16:213101:405		
			Согласовано	16:16:213101:406		

**АКТ
СОГЛАСОВАНИЯ МЕСТОПОЛОЖЕНИЯ ГРАНИЦ ЗЕМЕЛЬНЫХ УЧАСТКОВ
ПРИ ВЫПОЛНЕНИИ КОМПЛЕКСНЫХ КАДАСТРОВЫХ РАБОТ**

Республика Татарстан, Высокогорский муниципальный район, Дачное сельское поселение, СНТ "Крутушка-1" 16:16:213101

наименование субъекта Российской Федерации, муниципального образования, населенного пункта, уникальные учетные номера кадастровых кварталов, а также иные сведения, позволяющие определить местоположение территории, на которой выполняются комплексные кадастровые работы

N п/п	Обозначение части (характерной точки) границы		Результат согласования (согласовано/ спорное)	Кадастровые номера или обозначения смежных земельных участков	Сведения о лице, представившем возражения	Реквизиты вступившего в законную силу судебного акта
	от т.	до т.				
1	2	3	4	5	6	7
1338	1550	1133	Согласовано	16:16:213101:405		
			Согласовано	16:16:213101:428		
1339	1133	134	Согласовано	16:16:213101:405		
			Согласовано	16:16:213101:427		
1340	130	1135	Согласовано	16:16:213101:407		
			Согласовано	16:16:213101:409		
1341	1135	н209У	Согласовано	16:16:213101:407		
			Согласовано	16:16:213101:430		
1342	н209У	1136	Согласовано	16:16:213101:407		
			Согласовано	16:16:213101:429		
1343	1136	н210У	Согласовано	16:16:213101:407		
			Согласовано	16:16:213101:429		
1344	н210У	н211У	Согласовано	16:16:213101:407		
			Согласовано	16:16:213101:429		
1345	н211У	н212У	Согласовано	16:16:213101:407		
			Согласовано	16:16:213101:429		
1346	н212У	1137	Согласовано	16:16:213101:407		
			Согласовано	16:16:213101:429		
1347	1137	—	Согласовано	16:16:213101:407		
			Согласовано	16:16:213101:428		
1348	1137	131	Согласовано	16:16:213101:407		
			Согласовано	16:16:213101:406		
1349	129	1138	Согласовано	16:16:213101:409		
			Согласовано	16:16:213101:410		
1350	1138	1139	Согласовано	16:16:213101:409		
			Согласовано	16:16:213101:431		

**АКТ
СОГЛАСОВАНИЯ МЕСТОПОЛОЖЕНИЯ ГРАНИЦ ЗЕМЕЛЬНЫХ УЧАСТКОВ
ПРИ ВЫПОЛНЕНИИ КОМПЛЕКСНЫХ КАДАСТРОВЫХ РАБОТ**

Республика Татарстан, Высокогорский муниципальный район, Дачное сельское поселение, СНТ "Крутушка-1" 16:16:213101

наименование субъекта Российской Федерации, муниципального образования, населенного пункта, уникальные учетные номера кадастровых кварталов, а также иные сведения, позволяющие определить местоположение территории, на которой выполняются комплексные кадастровые работы

N п/п	Обозначение части (характерной точки) границы		Результат согласования (согласовано/ спорное)	Кадастровые номера или обозначения смежных земельных участков	Сведения о лице, представившем возражения	Реквизиты вступившего в законную силу судебного акта
	от т.	до т.				
1	2	3	4	5	6	7
1351	1138	—	Согласовано	16:16:213101:409		
			Согласовано	16:16:213101:1083		
1352	1139	1135	Согласовано	16:16:213101:409		
			Согласовано	16:16:213101:430		
1353	н17У	1140	Согласовано	16:16:213101:410		
			Согласовано	16:16:213101:411		
1354	1140	—	Согласовано	16:16:213101:410		
			Согласовано	16:16:213101:1089		
1355	1140	1138	Согласовано	16:16:213101:410		
			Согласовано	16:16:213101:1083		
1356	1138	—	Согласовано	16:16:213101:410		
			Согласовано	16:16:213101:431		
1357	1232	н213У	Согласовано	16:16:213101:412		
			Согласовано	16:16:213101:1001		
1358	н213У	н214У	Согласовано	16:16:213101:412		
			Согласовано	16:16:213101:1001		
1359	н214У	н215У	Согласовано	16:16:213101:412		
			Согласовано	16:16:213101:1001		
1360	н215У	1143	Согласовано	16:16:213101:412		
			Согласовано	16:16:213101:1001		
1361	1143	1144	Согласовано	16:16:213101:412		
			Согласовано	16:16:213101:1001		
1362	1147	1148	Согласовано	16:16:213101:412		
			Согласовано	16:16:213101:434		
1363	1148	1149	Согласовано	16:16:213101:412		
			Согласовано	16:16:213101:434		

**АКТ
СОГЛАСОВАНИЯ МЕСТОПОЛОЖЕНИЯ ГРАНИЦ ЗЕМЕЛЬНЫХ УЧАСТКОВ
ПРИ ВЫПОЛНЕНИИ КОМПЛЕКСНЫХ КАДАСТРОВЫХ РАБОТ**

Республика Татарстан, Высокогорский муниципальный район, Дачное сельское поселение, СНТ "Крутушка-1" 16:16:213101

наименование субъекта Российской Федерации, муниципального образования, населенного пункта, уникальные учетные номера кадастровых кварталов, а также иные сведения, позволяющие определить местоположение территории, на которой выполняются комплексные кадастровые работы

N п/п	Обозначение части (характерной точки) границы		Результат согласования (согласовано/ спорное)	Кадастровые номера или обозначения смежных земельных участков	Сведения о лице, представившем возражения	Реквизиты вступившего в законную силу судебного акта
	от т.	до т.				
1	2	3	4	5	6	7
1364	1149	—	Согласовано	16:16:213101:412		
			Согласовано	16:16:213101:1089		
1365	1149	1150	Согласовано	16:16:213101:412		
			Согласовано	16:16:213101:411		
1366	1150	127	Согласовано	16:16:213101:412		
			Согласовано	16:16:213101:411		
1367	666	1153	Согласовано	16:16:213101:414		
			Согласовано	16:16:213101:415		
1368	1153	н220У	Согласовано	16:16:213101:414		
			Согласовано	16:16:213101:415		
1369	н220У	1154	Согласовано	16:16:213101:414		
			Согласовано	16:16:213101:415		
1370	1154	1156	Согласовано	16:16:213101:414		
			Согласовано	16:16:213101:416		
1371	1156	1157	Согласовано	16:16:213101:414		
			Согласовано	16:16:213101:416		
1372	663	н224У	Согласовано	16:16:213101:415		
			Согласовано	16:16:213101:417		
1373	н224У	н225У	Согласовано	16:16:213101:415		
			Согласовано	16:16:213101:417		
1374	н225У	н226У	Согласовано	16:16:213101:415		
			Согласовано	16:16:213101:417		
1375	н226У	1166	Согласовано	16:16:213101:415		
			Согласовано	16:16:213101:417		
1376	1166	1161	Согласовано	16:16:213101:415		
			Согласовано	16:16:213101:417		

**АКТ
СОГЛАСОВАНИЯ МЕСТОПОЛОЖЕНИЯ ГРАНИЦ ЗЕМЕЛЬНЫХ УЧАСТКОВ
ПРИ ВЫПОЛНЕНИИ КОМПЛЕКСНЫХ КАДАСТРОВЫХ РАБОТ**

Республика Татарстан, Высокогорский муниципальный район, Дачное сельское поселение, СНТ "Крутушка-1" 16:16:213101

наименование субъекта Российской Федерации, муниципального образования, населенного пункта, уникальные учетные номера кадастровых кварталов, а также иные сведения, позволяющие определить местоположение территории, на которой выполняются комплексные кадастровые работы

N п/п	Обозначение части (характерной точки) границы		Результат согласования (согласовано/ спорное)	Кадастровые номера или обозначения смежных земельных участков	Сведения о лице, представившем возражения	Реквизиты вступившего в законную силу судебного акта
	от т.	до т.				
1	2	3	4	5	6	7
1377	1161	1154	Согласовано	16:16:213101:415		
			Согласовано	16:16:213101:416		
1378	1161	1167	Согласовано	16:16:213101:416		
			Согласовано	16:16:213101:417		
1379	1163	1164	Согласовано	16:16:213101:416		
			Согласовано	16:16:213101:1920		
1380	1164	1165	Согласовано	16:16:213101:416		
			Согласовано	16:16:213101:1920		
1381	1168	—	Согласовано	16:16:213101:421		
			Согласовано	16:16:213101:1920		
1382	1172	1380	Согласовано	16:16:213101:421		
			Согласовано	16:16:213101:1125		
1383	1380	1168	Согласовано	16:16:213101:421		
			Согласовано	16:16:213101:1124		
1384	1173	1131	Согласовано	16:16:213101:422		
			Согласовано	16:16:213101:509		
1385	1130	504	Согласовано	16:16:213101:422		
			Согласовано	16:16:213101:423		
1386	1130	—	Согласовано	16:16:213101:422		
			Согласовано	16:16:000000:4750		
1387	503	1264	Согласовано	16:16:213101:422		
			Согласовано	16:16:213101:1013		
1388	1264	1173	Согласовано	16:16:213101:422		
			Согласовано	16:16:213101:1013		
1389	1130	1174	Согласовано	16:16:213101:423		
			Согласовано	16:16:000000:4750		

**АКТ
СОГЛАСОВАНИЯ МЕСТОПОЛОЖЕНИЯ ГРАНИЦ ЗЕМЕЛЬНЫХ УЧАСТКОВ
ПРИ ВЫПОЛНЕНИИ КОМПЛЕКСНЫХ КАДАСТРОВЫХ РАБОТ**

Республика Татарстан, Высокогорский муниципальный район, Дачное сельское поселение, СНТ "Крутушка-1" 16:16:213101

наименование субъекта Российской Федерации, муниципального образования, населенного пункта, уникальные учетные номера кадастровых кварталов, а также иные сведения, позволяющие определить местоположение территории, на которой выполняются комплексные кадастровые работы

N п/п	Обозначение части (характерной точки) границы		Результат согласования (согласовано/ спорное)	Кадастровые номера или обозначения смежных земельных участков	Сведения о лице, представившем возражения	Реквизиты вступившего в законную силу судебного акта
	от т.	до т.				
1	2	3	4	5	6	7
1390	1174	1315	Согласовано	16:16:213101:423		
			Согласовано	16:16:213101:1071		
1391	1174	—	Согласовано	16:16:213101:423		
			Согласовано	16:16:213101:1072		
1392	1315	505	Согласовано	16:16:213101:423		
			Согласовано	16:16:213101:1071		
1393	19	—	Согласовано	16:16:213101:425		
			Согласовано	16:16:213101:1072		
1394	18	1175	Согласовано	16:16:213101:425		
			Согласовано	16:16:213101:1090		
1395	18	—	Согласовано	16:16:213101:425		
			Согласовано	16:16:213101:1152		
1396	506	19	Согласовано	16:16:213101:425		
			Согласовано	16:16:213101:1071		
1397	1176	1133	Согласовано	16:16:213101:428		
			Согласовано	16:16:213101:427		
1398	1550	1549	Согласовано	16:16:213101:428		
			Согласовано	16:16:213101:406		
1399	1549	1137	Согласовано	16:16:213101:428		
			Согласовано	16:16:213101:406		
1400	1137	183	Согласовано	16:16:213101:428		
			Согласовано	16:16:213101:429		
1401	1177	1149	Согласовано	16:16:213101:434		
			Согласовано	16:16:213101:1089		
1402	1149	—	Согласовано	16:16:213101:434		
			Согласовано	16:16:213101:411		

**АКТ
СОГЛАСОВАНИЯ МЕСТОПОЛОЖЕНИЯ ГРАНИЦ ЗЕМЕЛЬНЫХ УЧАСТКОВ
ПРИ ВЫПОЛНЕНИИ КОМПЛЕКСНЫХ КАДАСТРОВЫХ РАБОТ**

Республика Татарстан, Высокогорский муниципальный район, Дачное сельское поселение, СНТ "Крутушка-1" 16:16:213101

наименование субъекта Российской Федерации, муниципального образования, населенного пункта, уникальные учетные номера кадастровых кварталов, а также иные сведения, позволяющие определить местоположение территории, на которой выполняются комплексные кадастровые работы

N п/п	Обозначение части (характерной точки) границы		Результат согласования (согласовано/ спорное)	Кадастровые номера или обозначения смежных земельных участков	Сведения о лице, представившем возражения	Реквизиты вступившего в законную силу судебного акта
	от т.	до т.				
1	2	3	4	5	6	7
1403	1179	1180	Согласовано	16:16:213101:435		
			Согласовано	16:16:213101:436		
1404	1180	1181	Согласовано	16:16:213101:435		
			Согласовано	16:16:213101:455		
1405	1180	—	Согласовано	16:16:213101:435		
			Согласовано	16:16:213101:456		
1406	1181	—	Согласовано	16:16:213101:435		
			Согласовано	16:16:213101:1012		
1407	1181	1178	Согласовано	16:16:213101:435		
			Согласовано	16:16:213101:1015		
1408	1182	147,209	Согласовано	16:16:213101:440		
			Согласовано	16:16:213101:441		
1409	1184	1182	Согласовано	16:16:213101:440		
			Согласовано	16:16:213101:441		
1410	179	1185,149	Согласовано	16:16:213101:441		
			Согласовано	16:16:213101:1063		
1411	1185,149	149,151	Согласовано	16:16:213101:441		
			Согласовано	16:16:213101:1063		
1412	1186	1285	Согласовано	16:16:213101:445		
			Согласовано	16:16:213101:1033		
1413	1285	1187	Согласовано	16:16:213101:445		
			Согласовано	16:16:213101:448		
1414	1187	1188	Согласовано	16:16:213101:445		
			Согласовано	16:16:213101:1415		
1415	1188	177	Согласовано	16:16:213101:445		
			Согласовано	16:16:213101:444		

**АКТ
СОГЛАСОВАНИЯ МЕСТОПОЛОЖЕНИЯ ГРАНИЦ ЗЕМЕЛЬНЫХ УЧАСТКОВ
ПРИ ВЫПОЛНЕНИИ КОМПЛЕКСНЫХ КАДАСТРОВЫХ РАБОТ**

Республика Татарстан, Высокогорский муниципальный район, Дачное сельское поселение, СНТ "Крутушка-1" 16:16:213101

наименование субъекта Российской Федерации, муниципального образования, населенного пункта, уникальные учетные номера кадастровых кварталов, а также иные сведения, позволяющие определить местоположение территории, на которой выполняются комплексные кадастровые работы

N п/п	Обозначение части (характерной точки) границы		Результат согласования (согласовано/ спорное)	Кадастровые номера или обозначения смежных земельных участков	Сведения о лице, представившем возражения	Реквизиты вступившего в законную силу судебного акта
	от т.	до т.				
1	2	3	4	5	6	7
1416	1189	173	Согласовано	16:16:213101:450		
			Согласовано	16:16:213101:448		
1417	172	1190	Согласовано	16:16:213101:450		
			Согласовано	16:16:213101:452		
1418	1190	1189	Согласовано	16:16:213101:450		
			Согласовано	16:16:213101:449		
1419	1190	—	Согласовано	16:16:213101:450		
			Согласовано	16:16:213101:451		
1420	1191	—	Согласовано	16:16:213101:454		
			Согласовано	16:16:213101:451		
1421	1191	1192	Согласовано	16:16:213101:454		
			Согласовано	16:16:213101:452		
1422	1193	н228У	Согласовано	16:16:213101:454		
			Согласовано	16:16:213101:1137		
1423	н228У	1194	Согласовано	16:16:213101:454		
			Согласовано	16:16:213101:1137		
1424	1194	1195	Согласовано	16:16:213101:454		
			Согласовано	16:16:213101:1137		
1425	1195	1191	Согласовано	16:16:213101:454		
			Согласовано	16:16:213101:1605		
1426	1199	н229У	Согласовано	16:16:213101:455		
			Согласовано	16:16:213101:1012		
1427	н229У	н230У	Согласовано	16:16:213101:455		
			Согласовано	16:16:213101:1012		
1428	н230У	н231У	Согласовано	16:16:213101:455		
			Согласовано	16:16:213101:1012		

**АКТ
СОГЛАСОВАНИЯ МЕСТОПОЛОЖЕНИЯ ГРАНИЦ ЗЕМЕЛЬНЫХ УЧАСТКОВ
ПРИ ВЫПОЛНЕНИИ КОМПЛЕКСНЫХ КАДАСТРОВЫХ РАБОТ**

Республика Татарстан, Высокогорский муниципальный район, Дачное сельское поселение, СНТ "Крутушка-1" 16:16:213101

наименование субъекта Российской Федерации, муниципального образования, населенного пункта, уникальные учетные номера кадастровых кварталов, а также иные сведения, позволяющие определить местоположение территории, на которой выполняются комплексные кадастровые работы

N п/п	Обозначение части (характерной точки) границы		Результат согласования (согласовано/ спорное)	Кадастровые номера или обозначения смежных земельных участков	Сведения о лице, представившем возражения	Реквизиты вступившего в законную силу судебного акта
	от т.	до т.				
1	2	3	4	5	6	7
1429	н231У	1181	Согласовано	16:16:213101:455		
			Согласовано	16:16:213101:1012		
1430	1181	—	Согласовано	16:16:213101:455		
			Согласовано	16:16:213101:1015		
1431	1180	—	Согласовано	16:16:213101:455		
			Согласовано	16:16:213101:436		
1432	1180	1198	Согласовано	16:16:213101:455		
			Согласовано	16:16:213101:456		
1433	1201	1202	Согласовано	16:16:213101:465		
			Согласовано	16:16:213101:151		
1434	834	1200	Согласовано	16:16:213101:465		
			Согласовано	16:16:213101:506		
1435	692	—	Согласовано	16:16:213101:470		
			Согласовано	16:16:213101:1120		
1436	692	1407	Согласовано	16:16:213101:470		
			Согласовано	16:16:213101:1359		
1437	1407	1203	Согласовано	16:16:213101:470		
			Согласовано	16:16:213101:1359		
1438	1203	939	Согласовано	16:16:213101:470		
			Согласовано	16:16:213101:1078		
1439	939	483	Согласовано	16:16:213101:470		
			Согласовано	16:16:213101:1056		
1440	1205	н232У	Согласовано	16:16:213101:472		
			Согласовано	16:16:213101:1044		
1441	н232У	н233У	Согласовано	16:16:213101:472		
			Согласовано	16:16:213101:1044		

**АКТ
СОГЛАСОВАНИЯ МЕСТОПОЛОЖЕНИЯ ГРАНИЦ ЗЕМЕЛЬНЫХ УЧАСТКОВ
ПРИ ВЫПОЛНЕНИИ КОМПЛЕКСНЫХ КАДАСТРОВЫХ РАБОТ**

Республика Татарстан, Высокогорский муниципальный район, Дачное сельское поселение, СНТ "Крутушка-1" 16:16:213101

наименование субъекта Российской Федерации, муниципального образования, населенного пункта, уникальные учетные номера кадастровых кварталов, а также иные сведения, позволяющие определить местоположение территории, на которой выполняются комплексные кадастровые работы

N п/п	Обозначение части (характерной точки) границы		Результат согласования (согласовано/ спорное)	Кадастровые номера или обозначения смежных земельных участков	Сведения о лице, представившем возражения	Реквизиты вступившего в законную силу судебного акта
	от т.	до т.				
1	2	3	4	5	6	7
1442	н233У	1206	Согласовано	16:16:213101:472		
			Согласовано	16:16:213101:1044		
1443	1206	н234У	Согласовано	16:16:213101:472		
			Согласовано	16:16:213101:1039		
1444	1206	—	Согласовано	16:16:213101:472		
			Согласовано	16:16:213101:1132		
1445	1208	—	Согласовано	16:16:213101:472		
			Согласовано	16:16:213101:1039		
1446	1208	1204	Согласовано	16:16:213101:472		
			Согласовано	16:16:213101:1107		
1447	278	н235У	Согласовано	16:16:213101:478		
			Согласовано	16:16:213101:1360		
1448	н235У	н236У	Согласовано	16:16:213101:478		
			Согласовано	16:16:213101:1360		
1449	н236У	1209	Согласовано	16:16:213101:478		
			Согласовано	16:16:213101:1360		
1450	1209	н237У	Согласовано	16:16:213101:478		
			Согласовано	16:16:213101:1074		
1451	1209	—	Согласовано	16:16:213101:478		
			Согласовано	16:16:213101:1354		
1452	н237У	1210	Согласовано	16:16:213101:478		
			Согласовано	16:16:213101:1074		
1453	1210	н238У	Согласовано	16:16:213101:478		
			Согласовано	16:16:213101:1057		
1454	1210	—	Согласовано	16:16:213101:478		
			Согласовано	16:16:213101:1079		

**АКТ
СОГЛАСОВАНИЯ МЕСТОПОЛОЖЕНИЯ ГРАНИЦ ЗЕМЕЛЬНЫХ УЧАСТКОВ
ПРИ ВЫПОЛНЕНИИ КОМПЛЕКСНЫХ КАДАСТРОВЫХ РАБОТ**

Республика Татарстан, Высокогорский муниципальный район, Дачное сельское поселение, СНТ "Крутушка-1" 16:16:213101

наименование субъекта Российской Федерации, муниципального образования, населенного пункта, уникальные учетные номера кадастровых кварталов, а также иные сведения, позволяющие определить местоположение территории, на которой выполняются комплексные кадастровые работы

N п/п	Обозначение части (характерной точки) границы		Результат согласования (согласовано/ спорное)	Кадастровые номера или обозначения смежных земельных участков	Сведения о лице, представившем возражения	Реквизиты вступившего в законную силу судебного акта
	от т.	до т.				
1	2	3	4	5	6	7
1455	н238У	н239У	Согласовано	16:16:213101:478		
			Согласовано	16:16:213101:1057		
1456	н239У	281	Согласовано	16:16:213101:478		
			Согласовано	16:16:213101:1057		
1457	266	н240У	Согласовано	16:16:213101:485		
			Согласовано	16:16:213101:1372		
1458	н240У	н241У	Согласовано	16:16:213101:485		
			Согласовано	16:16:213101:1372		
1459	н241У	н242У	Согласовано	16:16:213101:485		
			Согласовано	16:16:213101:1372		
1460	н242У	1211	Согласовано	16:16:213101:485		
			Согласовано	16:16:213101:1372		
1461	1211	1212	Согласовано	16:16:213101:485		
			Согласовано	16:16:213101:1081		
1462	1211	—	Согласовано	16:16:213101:485		
			Согласовано	16:16:213101:1507		
1463	1212	1362	Согласовано	16:16:213101:485		
			Согласовано	16:16:213101:1107		
1464	1362	1213	Согласовано	16:16:213101:485		
			Согласовано	16:16:213101:1107		
1465	1213	1214	Согласовано	16:16:213101:485		
			Согласовано	16:16:213101:1039		
1466	1214	268	Согласовано	16:16:213101:485		
			Согласовано	16:16:213101:1039		
1467	1215	1229	Согласовано	16:16:213101:501		
			Согласовано	16:16:213101:509		

Всего листов: 150

Лист 113

**АКТ
СОГЛАСОВАНИЯ МЕСТОПОЛОЖЕНИЯ ГРАНИЦ ЗЕМЕЛЬНЫХ УЧАСТКОВ
ПРИ ВЫПОЛНЕНИИ КОМПЛЕКСНЫХ КАДАСТРОВЫХ РАБОТ**

Республика Татарстан, Высокогорский муниципальный район, Дачное сельское поселение, СНТ "Крутушка-1" 16:16:213101

наименование субъекта Российской Федерации, муниципального образования, населенного пункта, уникальные учетные номера кадастровых кварталов, а также иные сведения, позволяющие определить местоположение территории, на которой выполняются комплексные кадастровые работы

N п/п	Обозначение части (характерной точки) границы		Результат согласования (согласовано/ спорное)	Кадастровые номера или обозначения смежных земельных участков	Сведения о лице, представившем возражения	Реквизиты вступившего в законную силу судебного акта
	от т.	до т.				
1	2	3	4	5	6	7
1468	1229	1263	Согласовано	16:16:213101:501		
			Согласовано	16:16:213101:1013		
1469	1263	1216	Согласовано	16:16:213101:501		
			Согласовано	16:16:213101:1013		
1470	1216	499	Согласовано	16:16:213101:501		
			Согласовано	16:16:213101:1013		
1471	1223	1225	Согласовано	16:16:213101:505		
			Согласовано	16:16:213101:1507		
1472	1225	3	Согласовано	16:16:213101:505		
			Согласовано	16:16:213101:1372		
1473	271	1226	Согласовано	16:16:213101:508		
			Согласовано	16:16:213101:1132		
1474	1226	1227	Согласовано	16:16:213101:508		
			Согласовано	16:16:213101:1009		
1475	1227	—	Согласовано	16:16:213101:508		
			Согласовано	16:16:213101:469		
1476	1227	1228	Согласовано	16:16:213101:508		
			Согласовано	16:16:213101:1092		
1477	1228	273	Согласовано	16:16:213101:508		
			Согласовано	16:16:213101:1092		
1478	1173	1229	Согласовано	16:16:213101:509		
			Согласовано	16:16:213101:1013		
1479	898	1231	Согласовано	16:16:213101:512		
			Согласовано	16:16:213101:1121		
1480	898	—	Согласовано	16:16:213101:512		
			Согласовано	16:16:213101:202		

**АКТ
СОГЛАСОВАНИЯ МЕСТОПОЛОЖЕНИЯ ГРАНИЦ ЗЕМЕЛЬНЫХ УЧАСТКОВ
ПРИ ВЫПОЛНЕНИИ КОМПЛЕКСНЫХ КАДАСТРОВЫХ РАБОТ**

Республика Татарстан, Высокогорский муниципальный район, Дачное сельское поселение, СНТ "Крутушка-1" 16:16:213101

наименование субъекта Российской Федерации, муниципального образования, населенного пункта, уникальные учетные номера кадастровых кварталов, а также иные сведения, позволяющие определить местоположение территории, на которой выполняются комплексные кадастровые работы

N п/п	Обозначение части (характерной точки) границы		Результат согласования (согласовано/ спорное)	Кадастровые номера или обозначения смежных земельных участков	Сведения о лице, представившем возражения	Реквизиты вступившего в законную силу судебного акта
	от т.	до т.				
1	2	3	4	5	6	7
1481	1231	—	Согласовано	16:16:213101:512		
			Согласовано	16:16:213101:1006		
1482	1231	1230	Согласовано	16:16:213101:512		
			Согласовано	16:16:213101:502		
1483	1120	—	Согласовано	16:16:213101:1002		
			Согласовано	16:16:213101:1141		
1484	785	1239	Согласовано	16:16:213101:1004		
			Согласовано	16:16:213101:1353		
1485	1239	1240	Согласовано	16:16:213101:1004		
			Согласовано	16:16:213101:1353		
1486	1240	1241	Согласовано	16:16:213101:1004		
			Согласовано	16:16:213101:1353		
1487	1068	1245	Согласовано	16:16:213101:1005		
			Согласовано	16:16:213101:1108		
1488	1245	—	Согласовано	16:16:213101:1005		
			Согласовано	16:16:213101:1343		
1489	1245	1246	Согласовано	16:16:213101:1005		
			Согласовано	16:16:213101:1351		
1490	1246	1247	Согласовано	16:16:213101:1005		
			Согласовано	16:16:213101:1351		
1491	1248	1249	Согласовано	16:16:213101:1005		
			Согласовано	16:16:213101:1086		
1492	1249	1068	Согласовано	16:16:213101:1005		
			Согласовано	16:16:213101:1086		
1493	1250	1231	Согласовано	16:16:213101:1006		
			Согласовано	16:16:213101:502		

**АКТ
СОГЛАСОВАНИЯ МЕСТОПОЛОЖЕНИЯ ГРАНИЦ ЗЕМЕЛЬНЫХ УЧАСТКОВ
ПРИ ВЫПОЛНЕНИИ КОМПЛЕКСНЫХ КАДАСТРОВЫХ РАБОТ**

Республика Татарстан, Высокогорский муниципальный район, Дачное сельское поселение, СНТ "Крутушка-1" 16:16:213101

наименование субъекта Российской Федерации, муниципального образования, населенного пункта, уникальные учетные номера кадастровых кварталов, а также иные сведения, позволяющие определить местоположение территории, на которой выполняются комплексные кадастровые работы

N п/п	Обозначение части (характерной точки) границы		Результат согласования (согласовано/ спорное)	Кадастровые номера или обозначения смежных земельных участков	Сведения о лице, представившем возражения	Реквизиты вступившего в законную силу судебного акта
	от т.	до т.				
1	2	3	4	5	6	7
1494	1231	1374	Согласовано	16:16:213101:1006		
			Согласовано	16:16:213101:1121		
1495	452	1250	Согласовано	16:16:213101:1006		
			Согласовано	16:16:213101:1041		
1496	1251	1252	Согласовано	16:16:213101:1007		
			Согласовано	16:16:213101:1038		
1497	1252	н249У	Согласовано	16:16:213101:1007		
			Согласовано	16:16:000000:7568		
1498	н249У	1253	Согласовано	16:16:213101:1007		
			Согласовано	16:16:213101:1035		
1499	1253	76	Согласовано	16:16:213101:1007		
			Согласовано	16:16:213101:1153		
1500	77	1254	Согласовано	16:16:213101:1008		
			Согласовано	16:16:213101:1153		
1501	1254	806	Согласовано	16:16:213101:1008		
			Согласовано	16:16:213101:1073		
1502	805	78	Согласовано	16:16:213101:1008		
			Согласовано	16:16:213101:78		
1503	1255	н250У	Согласовано	16:16:213101:1009		
			Согласовано	16:16:213101:1044		
1504	н250У	1256	Согласовано	16:16:213101:1009		
			Согласовано	16:16:213101:1044		
1505	1257	1227	Согласовано	16:16:213101:1009		
			Согласовано	16:16:213101:469		
1506	1227	—	Согласовано	16:16:213101:1009		
			Согласовано	16:16:213101:1092		

**АКТ
СОГЛАСОВАНИЯ МЕСТОПОЛОЖЕНИЯ ГРАНИЦ ЗЕМЕЛЬНЫХ УЧАСТКОВ
ПРИ ВЫПОЛНЕНИИ КОМПЛЕКСНЫХ КАДАСТРОВЫХ РАБОТ**

Республика Татарстан, Высокогорский муниципальный район, Дачное сельское поселение, СНТ "Крутушка-1" 16:16:213101

наименование субъекта Российской Федерации, муниципального образования, населенного пункта, уникальные учетные номера кадастровых кварталов, а также иные сведения, позволяющие определить местоположение территории, на которой выполняются комплексные кадастровые работы

N п/п	Обозначение части (характерной точки) границы		Результат согласования (согласовано/ спорное)	Кадастровые номера или обозначения смежных земельных участков	Сведения о лице, представившем возражения	Реквизиты вступившего в законную силу судебного акта
	от т.	до т.				
1	2	3	4	5	6	7
1507	1226	1255	Согласовано	16:16:213101:1009		
			Согласовано	16:16:213101:1132		
1508	1258	1334	Согласовано	16:16:213101:1011		
			Согласовано	16:16:213101:1079		
1509	1334	290	Согласовано	16:16:213101:1011		
			Согласовано	16:16:213101:1079		
1510	284	1258	Согласовано	16:16:213101:1011		
			Согласовано	16:16:213101:1057		
1511	607	1181	Согласовано	16:16:213101:1012		
			Согласовано	16:16:213101:1015		
1512	1269	1365	Согласовано	16:16:213101:1014		
			Согласовано	16:16:213101:1113		
1513	1365	1097	Согласовано	16:16:213101:1014		
			Согласовано	16:16:213101:1113		
1514	1270	1271	Согласовано	16:16:213101:1020		
			Согласовано	16:16:213101:1037		
1515	1270	—	Согласовано	16:16:213101:1020		
			Согласовано	16:16:213101:1129		
1516	1271	—	Согласовано	16:16:213101:1020		
			Согласовано	16:16:213101:502		
1517	1271	451	Согласовано	16:16:213101:1020		
			Согласовано	16:16:213101:1041		
1518	н89У	1270	Согласовано	16:16:213101:1020		
			Согласовано	16:16:213101:200		
1519	973	—	Согласовано	16:16:213101:1021		
			Согласовано	16:16:213101:1055		

**АКТ
СОГЛАСОВАНИЯ МЕСТОПОЛОЖЕНИЯ ГРАНИЦ ЗЕМЕЛЬНЫХ УЧАСТКОВ
ПРИ ВЫПОЛНЕНИИ КОМПЛЕКСНЫХ КАДАСТРОВЫХ РАБОТ**

Республика Татарстан, Высокогорский муниципальный район, Дачное сельское поселение, СНТ "Крутушка-1" 16:16:213101

наименование субъекта Российской Федерации, муниципального образования, населенного пункта, уникальные учетные номера кадастровых кварталов, а также иные сведения, позволяющие определить местоположение территории, на которой выполняются комплексные кадастровые работы

N п/п	Обозначение части (характерной точки) границы		Результат согласования (согласовано/ спорное)	Кадастровые номера или обозначения смежных земельных участков	Сведения о лице, представившем возражения	Реквизиты вступившего в законную силу судебного акта
	от т.	до т.				
1	2	3	4	5	6	7
1520	973	1273	Согласовано	16:16:213101:1021		
			Согласовано	16:16:213101:1368		
1521	1273	525	Согласовано	16:16:213101:1021		
			Согласовано	16:16:213101:1025		
1522	1273	—	Согласовано	16:16:213101:1021		
			Согласовано	16:16:213101:281		
1523	1274	—	Согласовано	16:16:213101:1022		
			Согласовано	16:16:213101:183		
1524	875	—	Согласовано	16:16:213101:1022		
			Согласовано	16:16:213101:183		
			Согласовано	16:16:213101:500		
1525	1273	1275	Согласовано	16:16:213101:1025		
			Согласовано	16:16:213101:281		
1526	1273	—	Согласовано	16:16:213101:1025		
			Согласовано	16:16:213101:1368		
1527	1275	—	Согласовано	16:16:213101:1025		
			Согласовано	16:16:213101:1349		
1528	1275	526	Согласовано	16:16:213101:1025		
			Согласовано	16:16:213101:255		
1529	1276	—	Согласовано	16:16:213101:1027		
			Согласовано	16:16:213101:33		
1530	1276	1478	Согласовано	16:16:213101:1027		
			Согласовано	16:16:213101:34		
1531	1478	н252У	Согласовано	16:16:213101:1027		
			Согласовано	16:16:213101:34		

Всего листов: 150

Лист 118

**АКТ
СОГЛАСОВАНИЯ МЕСТОПОЛОЖЕНИЯ ГРАНИЦ ЗЕМЕЛЬНЫХ УЧАСТКОВ
ПРИ ВЫПОЛНЕНИИ КОМПЛЕКСНЫХ КАДАСТРОВЫХ РАБОТ**

Республика Татарстан, Высокогорский муниципальный район, Дачное сельское поселение, СНТ "Крутушка-1" 16:16:213101

наименование субъекта Российской Федерации, муниципального образования, населенного пункта, уникальные учетные номера кадастровых кварталов, а также иные сведения, позволяющие определить местоположение территории, на которой выполняются комплексные кадастровые работы

N п/п	Обозначение части (характерной точки) границы		Результат согласования (согласовано/ спорное)	Кадастровые номера или обозначения смежных земельных участков	Сведения о лице, представившем возражения	Реквизиты вступившего в законную силу судебного акта
	от т.	до т.				
1	2	3	4	5	6	7
1532	н252У	н253У	Согласовано	16:16:213101:1027		
			Согласовано	16:16:213101:34		
1533	н253У	741,1277	Согласовано	16:16:213101:1027		
			Согласовано	16:16:213101:34		
1534	1277	1278	Согласовано	16:16:213101:1027		
			Согласовано	16:16:213101:46		
1535	1279	1276	Согласовано	16:16:213101:1027		
			Согласовано	16:16:213101:1118		
1536	1280	1281	Согласовано	16:16:213101:1029		
			Согласовано	16:16:213101:1646		
1537	1281	н254У	Согласовано	16:16:213101:1029		
			Согласовано	16:16:213101:1646		
1538	н254У	1282	Согласовано	16:16:213101:1029		
			Согласовано	16:16:213101:1646		
1539	1282	748	Согласовано	16:16:213101:1029		
			Согласовано	16:16:213101:1046		
1540	748	—	Согласовано	16:16:213101:1029		
			Согласовано	16:16:213101:1365		
1541	176	1283	Согласовано	16:16:213101:1033		
			Согласовано	16:16:213101:1069		
1542	1283	1284	Согласовано	16:16:213101:1033		
			Согласовано	16:16:213101:448		
1543	1284	1285	Согласовано	16:16:213101:1033		
			Согласовано	16:16:213101:448		
1544	1286	1287	Согласовано	16:16:213101:1034		
			Согласовано	16:16:213101:207		

**АКТ
СОГЛАСОВАНИЯ МЕСТОПОЛОЖЕНИЯ ГРАНИЦ ЗЕМЕЛЬНЫХ УЧАСТКОВ
ПРИ ВЫПОЛНЕНИИ КОМПЛЕКСНЫХ КАДАСТРОВЫХ РАБОТ**

Республика Татарстан, Высокогорский муниципальный район, Дачное сельское поселение, СНТ "Крутушка-1" 16:16:213101

наименование субъекта Российской Федерации, муниципального образования, населенного пункта, уникальные учетные номера кадастровых кварталов, а также иные сведения, позволяющие определить местоположение территории, на которой выполняются комплексные кадастровые работы

N п/п	Обозначение части (характерной точки) границы		Результат согласования (согласовано/ спорное)	Кадастровые номера или обозначения смежных земельных участков	Сведения о лице, представившем возражения	Реквизиты вступившего в законную силу судебного акта
	от т.	до т.				
1	2	3	4	5	6	7
1545	1287	910	Согласовано	16:16:213101:1034		
			Согласовано	16:16:213101:230		
1546	985	—	Согласовано	16:16:213101:1036		
			Согласовано	16:16:213101:267		
1547	1290	1271	Согласовано	16:16:213101:1037		
			Согласовано	16:16:213101:502		
1548	1271	—	Согласовано	16:16:213101:1037		
			Согласовано	16:16:213101:1041		
1549	1270	—	Согласовано	16:16:213101:1037		
			Согласовано	16:16:213101:200		
1550	1270	1288	Согласовано	16:16:213101:1037		
			Согласовано	16:16:213101:1129		
1551	1213	1208	Согласовано	16:16:213101:1039		
			Согласовано	16:16:213101:1107		
1552	1206	—	Согласовано	16:16:213101:1039		
			Согласовано	16:16:213101:1044		
1553	1206	1292	Согласовано	16:16:213101:1039		
			Согласовано	16:16:213101:1132		
1554	1292	270	Согласовано	16:16:213101:1039		
			Согласовано	16:16:213101:1132		
1555	1294	759	Согласовано	16:16:213101:1040		
			Согласовано	16:16:213101:1042		
1556	1296	74	Согласовано	16:16:213101:1042		
			Согласовано	16:16:213101:1453		
1557	1255	1206	Согласовано	16:16:213101:1044		
			Согласовано	16:16:213101:1132		

**АКТ
СОГЛАСОВАНИЯ МЕСТОПОЛОЖЕНИЯ ГРАНИЦ ЗЕМЕЛЬНЫХ УЧАСТКОВ
ПРИ ВЫПОЛНЕНИИ КОМПЛЕКСНЫХ КАДАСТРОВЫХ РАБОТ**

Республика Татарстан, Высокогорский муниципальный район, Дачное сельское поселение, СНТ "Крутушка-1" 16:16:213101

наименование субъекта Российской Федерации, муниципального образования, населенного пункта, уникальные учетные номера кадастровых кварталов, а также иные сведения, позволяющие определить местоположение территории, на которой выполняются комплексные кадастровые работы

N п/п	Обозначение части (характерной точки) границы		Результат согласования (согласовано/ спорное)	Кадастровые номера или обозначения смежных земельных участков	Сведения о лице, представившем возражения	Реквизиты вступившего в законную силу судебного акта
	от т.	до т.				
1	2	3	4	5	6	7
1558	1282	1297	Согласовано	16:16:213101:1046		
			Согласовано	16:16:213101:1646		
1559	1298	748	Согласовано	16:16:213101:1046		
			Согласовано	16:16:213101:1365		
1560	422	1299	Согласовано	16:16:213101:1047		
			Согласовано	16:16:213101:1129		
1561	1299	891	Согласовано	16:16:213101:1047		
			Согласовано	16:16:213101:1068		
1562	1299	—	Согласовано	16:16:213101:1047		
			Согласовано	16:16:213101:200		
1563	891	—	Согласовано	16:16:213101:1047		
			Согласовано	16:16:213101:1367		
1564	21	н256У	Согласовано	16:16:213101:1048		
			Согласовано	16:16:000000:2125		
1565	н256У	644	Согласовано	16:16:213101:1048		
			Согласовано	16:16:000000:2125		
1566	1301	1300	Согласовано	16:16:213101:1049		
			Согласовано	16:16:213101:1085		
1567	939	—	Согласовано	16:16:213101:1056		
			Согласовано	16:16:213101:1078		
1568	938	484	Согласовано	16:16:213101:1056		
			Согласовано	16:16:213101:1076		
1569	1210	—	Согласовано	16:16:213101:1057		
			Согласовано	16:16:213101:1074		
1570	1210	1258	Согласовано	16:16:213101:1057		
			Согласовано	16:16:213101:1079		

Всего листов: 150

Лист 121

**АКТ
СОГЛАСОВАНИЯ МЕСТОПОЛОЖЕНИЯ ГРАНИЦ ЗЕМЕЛЬНЫХ УЧАСТКОВ
ПРИ ВЫПОЛНЕНИИ КОМПЛЕКСНЫХ КАДАСТРОВЫХ РАБОТ**

Республика Татарстан, Высокогорский муниципальный район, Дачное сельское поселение, СНТ "Крутушка-1" 16:16:213101

наименование субъекта Российской Федерации, муниципального образования, населенного пункта, уникальные учетные номера кадастровых кварталов, а также иные сведения, позволяющие определить местоположение территории, на которой выполняются комплексные кадастровые работы

N п/п	Обозначение части (характерной точки) границы		Результат согласования (согласовано/ спорное)	Кадастровые номера или обозначения смежных земельных участков	Сведения о лице, представившем возражения	Реквизиты вступившего в законную силу судебного акта
	от т.	до т.				
1	2	3	4	5	6	7
1571	1303	68	Согласовано	16:16:213101:1058		
			Согласовано	16:16:213101:1122		
1572	67	1304	Согласовано	16:16:213101:1058		
			Согласовано	16:16:213101:1147		
1573	814	1303	Согласовано	16:16:213101:1058		
			Согласовано	16:16:213101:1362		
1574	919	—	Согласовано	16:16:213101:1059		
			Согласовано	16:16:213101:236		
1575	562	946	Согласовано	16:16:213101:1059		
			Согласовано	16:16:213101:214		
1576	946	—	Согласовано	16:16:213101:1059		
			Согласовано	16:16:213101:238		
1577	1305	н208У	Согласовано	16:16:213101:1062		
			Согласовано	16:16:213101:1028		
1578	118	1305	Согласовано	16:16:213101:1062		
			Согласовано	16:16:213101:387		
1579	178	н257У	Согласовано	16:16:213101:1063		
			Согласовано	16:16:213101:1105		
1580	н257У	1359	Согласовано	16:16:213101:1063		
			Согласовано	16:16:213101:1105		
1581	1359	151	Согласовано	16:16:213101:1063		
			Согласовано	16:16:213101:1105		
1582	952	1307	Согласовано	16:16:213101:1064		
			Согласовано	16:16:213101:1553		
1583	1309	1308	Согласовано	16:16:213101:1067		
			Согласовано	16:16:000000:8042		

**АКТ
СОГЛАСОВАНИЯ МЕСТОПОЛОЖЕНИЯ ГРАНИЦ ЗЕМЕЛЬНЫХ УЧАСТКОВ
ПРИ ВЫПОЛНЕНИИ КОМПЛЕКСНЫХ КАДАСТРОВЫХ РАБОТ**

Республика Татарстан, Высокогорский муниципальный район, Дачное сельское поселение, СНТ "Крутушка-1" 16:16:213101

наименование субъекта Российской Федерации, муниципального образования, населенного пункта, уникальные учетные номера кадастровых кварталов, а также иные сведения, позволяющие определить местоположение территории, на которой выполняются комплексные кадастровые работы

N п/п	Обозначение части (характерной точки) границы		Результат согласования (согласовано/ спорное)	Кадастровые номера или обозначения смежных земельных участков	Сведения о лице, представившем возражения	Реквизиты вступившего в законную силу судебного акта
	от т.	до т.				
1	2	3	4	5	6	7
1584	1299	1310	Согласовано	16:16:213101:1068		
			Согласовано	16:16:213101:200		
1585	1299	—	Согласовано	16:16:213101:1068		
			Согласовано	16:16:213101:1129		
1586	1311	891	Согласовано	16:16:213101:1068		
			Согласовано	16:16:213101:1367		
1587	н30У	1283	Согласовано	16:16:213101:1069		
			Согласовано	16:16:213101:448		
1588	675	н258У	Согласовано	16:16:213101:1070		
			Согласовано	16:16:213101:184		
1589	н258У	1314	Согласовано	16:16:213101:1070		
			Согласовано	16:16:213101:184		
1590	1314	—	Согласовано	16:16:213101:1070		
			Согласовано	16:16:213101:159		
1591	1314	900	Согласовано	16:16:213101:1070		
			Согласовано	16:16:213101:160		
1592	1174	19	Согласовано	16:16:213101:1071		
			Согласовано	16:16:213101:1072		
1593	1174	—	Согласовано	16:16:213101:1071		
			Согласовано	16:16:000000:4750		
1594	1316	1317	Согласовано	16:16:213101:1072		
			Согласовано	16:16:000000:4750		
1595	1174	1316	Согласовано	16:16:213101:1072		
			Согласовано	16:16:000000:4750		
1596	1254	1319	Согласовано	16:16:213101:1073		
			Согласовано	16:16:213101:1153		

**АКТ
СОГЛАСОВАНИЯ МЕСТОПОЛОЖЕНИЯ ГРАНИЦ ЗЕМЕЛЬНЫХ УЧАСТКОВ
ПРИ ВЫПОЛНЕНИИ КОМПЛЕКСНЫХ КАДАСТРОВЫХ РАБОТ**

Республика Татарстан, Высокогорский муниципальный район, Дачное сельское поселение, СНТ "Крутушка-1" 16:16:213101

наименование субъекта Российской Федерации, муниципального образования, населенного пункта, уникальные учетные номера кадастровых кварталов, а также иные сведения, позволяющие определить местоположение территории, на которой выполняются комплексные кадастровые работы

N п/п	Обозначение части (характерной точки) границы		Результат согласования (согласовано/ спорное)	Кадастровые номера или обозначения смежных земельных участков	Сведения о лице, представившем возражения	Реквизиты вступившего в законную силу судебного акта
	от т.	до т.				
1	2	3	4	5	6	7
1597	1319	1320	Согласовано	16:16:213101:1073		
			Согласовано	16:16:213101:1035		
1598	1209	—	Согласовано	16:16:213101:1074		
			Согласовано	16:16:213101:1360		
1599	1209	1321	Согласовано	16:16:213101:1074		
			Согласовано	16:16:213101:1354		
1600	1321	1322	Согласовано	16:16:213101:1074		
			Согласовано	16:16:213101:1354		
1601	1322	1323	Согласовано	16:16:213101:1074		
			Согласовано	16:16:213101:1354		
1602	1323	н259У	Согласовано	16:16:213101:1074		
			Согласовано	16:16:213101:1354		
1603	1325	1326	Согласовано	16:16:213101:1074		
			Согласовано	16:16:213101:1079		
1604	1326	1327	Согласовано	16:16:213101:1074		
			Согласовано	16:16:213101:1079		
1605	1327	1210	Согласовано	16:16:213101:1074		
			Согласовано	16:16:213101:1079		
1606	583	1330	Согласовано	16:16:213101:1075		
			Согласовано	16:16:213101:1452		
1607	1330	588	Согласовано	16:16:213101:1075		
			Согласовано	16:16:213101:1111		
1608	1203	456	Согласовано	16:16:213101:1078		
			Согласовано	16:16:213101:1359		
1609	1336	897	Согласовано	16:16:213101:1080		
			Согласовано	16:16:213101:202		

**АКТ
СОГЛАСОВАНИЯ МЕСТОПОЛОЖЕНИЯ ГРАНИЦ ЗЕМЕЛЬНЫХ УЧАСТКОВ
ПРИ ВЫПОЛНЕНИИ КОМПЛЕКСНЫХ КАДАСТРОВЫХ РАБОТ**

Республика Татарстан, Высокогорский муниципальный район, Дачное сельское поселение, СНТ "Крутушка-1" 16:16:213101

наименование субъекта Российской Федерации, муниципального образования, населенного пункта, уникальные учетные номера кадастровых кварталов, а также иные сведения, позволяющие определить местоположение территории, на которой выполняются комплексные кадастровые работы

N п/п	Обозначение части (характерной точки) границы		Результат согласования (согласовано/ спорное)	Кадастровые номера или обозначения смежных земельных участков	Сведения о лице, представившем возражения	Реквизиты вступившего в законную силу судебного акта
	от т.	до т.				
1	2	3	4	5	6	7
1610	1338	1212	Согласовано	16:16:213101:1081		
			Согласовано	16:16:213101:1107		
1611	1211	1339	Согласовано	16:16:213101:1081		
			Согласовано	16:16:213101:1507		
1612	1211	—	Согласовано	16:16:213101:1081		
			Согласовано	16:16:213101:1372		
1613	70	1341	Согласовано	16:16:213101:1082		
			Согласовано	16:16:213101:84		
1614	1342	1340	Согласовано	16:16:213101:1082		
			Согласовано	16:16:213101:1038		
1615	801	1357	Согласовано	16:16:213101:1084		
			Согласовано	16:16:213101:1104		
1616	1357	804	Согласовано	16:16:213101:1084		
			Согласовано	16:16:213101:78		
1617	1069	—	Согласовано	16:16:213101:1086		
			Согласовано	16:16:213101:1117		
1618	1068	—	Согласовано	16:16:213101:1086		
			Согласовано	16:16:213101:1108		
1619	185	1140	Согласовано	16:16:213101:1089		
			Согласовано	16:16:213101:1083		
1620	1140	1149	Согласовано	16:16:213101:1089		
			Согласовано	16:16:213101:411		
1621	18	1346	Согласовано	16:16:213101:1090		
			Согласовано	16:16:213101:1152		
1622	1035	—	Согласовано	16:16:213101:1093		
			Согласовано	16:16:213101:321		

**АКТ
СОГЛАСОВАНИЯ МЕСТОПОЛОЖЕНИЯ ГРАНИЦ ЗЕМЕЛЬНЫХ УЧАСТКОВ
ПРИ ВЫПОЛНЕНИИ КОМПЛЕКСНЫХ КАДАСТРОВЫХ РАБОТ**

Республика Татарстан, Высокогорский муниципальный район, Дачное сельское поселение, СНТ "Крутушка-1" 16:16:213101

наименование субъекта Российской Федерации, муниципального образования, населенного пункта, уникальные учетные номера кадастровых кварталов, а также иные сведения, позволяющие определить местоположение территории, на которой выполняются комплексные кадастровые работы

N п/п	Обозначение части (характерной точки) границы		Результат согласования (согласовано/ спорное)	Кадастровые номера или обозначения смежных земельных участков	Сведения о лице, представившем возражения	Реквизиты вступившего в законную силу судебного акта
	от т.	до т.				
1	2	3	4	5	6	7
1623	1034	—	Согласовано	16:16:213101:1093		
			Согласовано	16:16:213101:323		
1624	1034	54	Согласовано	16:16:213101:1093		
			Согласовано	16:16:213101:348		
1625	53	1035	Согласовано	16:16:213101:1093		
			Согласовано	16:16:213101:1094		
1626	1031	1035	Согласовано	16:16:213101:1094		
			Согласовано	16:16:213101:321		
1627	1348	1349	Согласовано	16:16:213101:1095		
			Согласовано	16:16:213101:1023		
1628	1349	1350	Согласовано	16:16:213101:1095		
			Согласовано	16:16:213101:1053		
1629	1349	—	Согласовано	16:16:213101:1095		
			Согласовано	16:16:213101:1341		
1630	1352	н261У	Согласовано	16:16:213101:1099		
			Согласовано	16:16:213101:1553		
1631	н261У	н262У	Согласовано	16:16:213101:1099		
			Согласовано	16:16:213101:1553		
1632	н262У	1353	Согласовано	16:16:213101:1099		
			Согласовано	16:16:213101:1553		
1633	1354	1352	Согласовано	16:16:213101:1099		
			Согласовано	16:16:213101:238		
1634	88	1009	Согласовано	16:16:213101:1100		
			Согласовано	16:16:213101:303		
1635	79	1357	Согласовано	16:16:213101:1104		
			Согласовано	16:16:213101:78		

**АКТ
СОГЛАСОВАНИЯ МЕСТОПОЛОЖЕНИЯ ГРАНИЦ ЗЕМЕЛЬНЫХ УЧАСТКОВ
ПРИ ВЫПОЛНЕНИИ КОМПЛЕКСНЫХ КАДАСТРОВЫХ РАБОТ**

Республика Татарстан, Высокогорский муниципальный район, Дачное сельское поселение, СНТ "Крутушка-1" 16:16:213101

наименование субъекта Российской Федерации, муниципального образования, населенного пункта, уникальные учетные номера кадастровых кварталов, а также иные сведения, позволяющие определить местоположение территории, на которой выполняются комплексные кадастровые работы

N п/п	Обозначение части (характерной точки) границы		Результат согласования (согласовано/ спорное)	Кадастровые номера или обозначения смежных земельных участков	Сведения о лице, представившем возражения	Реквизиты вступившего в законную силу судебного акта
	от т.	до т.				
1	2	3	4	5	6	7
1636	1358	1419	Согласовано	16:16:213101:1105		
			Согласовано	16:16:213101:444		
1637	1419	153	Согласовано	16:16:213101:1105		
			Согласовано	16:16:213101:1415		
1638	1360	843	Согласовано	16:16:213101:1106		
			Согласовано	16:16:213101:1136		
1639	1360	—	Согласовано	16:16:213101:1106		
			Согласовано	16:16:213101:1510		
1640	843	—	Согласовано	16:16:213101:1106		
			Согласовано	16:16:213101:122		
1641	445	1360	Согласовано	16:16:213101:1106		
			Согласовано	16:16:213101:1026		
1642	1363	1245	Согласовано	16:16:213101:1108		
			Согласовано	16:16:213101:1343		
1643	1245	—	Согласовано	16:16:213101:1108		
			Согласовано	16:16:213101:1351		
1644	749	—	Согласовано	16:16:213101:1110		
			Согласовано	16:16:213101:1365		
1645	н263У	745	Согласовано	16:16:213101:1110		
			Согласовано	16:16:213101:46		
1646	1330	1392	Согласовано	16:16:213101:1111		
			Согласовано	16:16:213101:1452		
1647	1392	33	Согласовано	16:16:213101:1111		
			Согласовано	16:16:213101:1143		
1648	1095	—	Согласовано	16:16:213101:1113		
			Согласовано	16:16:213101:375		

**АКТ
СОГЛАСОВАНИЯ МЕСТОПОЛОЖЕНИЯ ГРАНИЦ ЗЕМЕЛЬНЫХ УЧАСТКОВ
ПРИ ВЫПОЛНЕНИИ КОМПЛЕКСНЫХ КАДАСТРОВЫХ РАБОТ**

Республика Татарстан, Высокогорский муниципальный район, Дачное сельское поселение, СНТ "Крутушка-1" 16:16:213101

наименование субъекта Российской Федерации, муниципального образования, населенного пункта, уникальные учетные номера кадастровых кварталов, а также иные сведения, позволяющие определить местоположение территории, на которой выполняются комплексные кадастровые работы

N п/п	Обозначение части (характерной точки) границы		Результат согласования (согласовано/ спорное)	Кадастровые номера или обозначения смежных земельных участков	Сведения о лице, представившем возражения	Реквизиты вступившего в законную силу судебного акта
	от т.	до т.				
1	2	3	4	5	6	7
1649	669	1368	Согласовано	16:16:213101:1113		
			Согласовано	16:16:213101:1139		
1650	1368	1095	Согласовано	16:16:213101:1113		
			Согласовано	16:16:213101:1139		
1651	1369	—	Согласовано	16:16:213101:1118		
			Согласовано	16:16:213101:32		
1652	1369	н264У	Согласовано	16:16:213101:1118		
			Согласовано	16:16:213101:33		
1653	н264У	1276	Согласовано	16:16:213101:1118		
			Согласовано	16:16:213101:33		
1654	1276	—	Согласовано	16:16:213101:1118		
			Согласовано	16:16:213101:34		
1655	380	1369	Согласовано	16:16:213101:1118		
			Согласовано	16:16:213101:43		
1656	1370	1414	Согласовано	16:16:213101:1120		
			Согласовано	16:16:213101:1361		
1657	1414	458	Согласовано	16:16:213101:1120		
			Согласовано	16:16:213101:1361		
1658	457	692	Согласовано	16:16:213101:1120		
			Согласовано	16:16:213101:1359		
1659	1231	—	Согласовано	16:16:213101:1121		
			Согласовано	16:16:213101:502		
1660	898	1372	Согласовано	16:16:213101:1121		
			Согласовано	16:16:213101:202		
1661	1372	1373	Согласовано	16:16:213101:1121		
			Согласовано	16:16:213101:202		

**АКТ
СОГЛАСОВАНИЯ МЕСТОПОЛОЖЕНИЯ ГРАНИЦ ЗЕМЕЛЬНЫХ УЧАСТКОВ
ПРИ ВЫПОЛНЕНИИ КОМПЛЕКСНЫХ КАДАСТРОВЫХ РАБОТ**

Республика Татарстан, Высокогорский муниципальный район, Дачное сельское поселение, СНТ "Крутушка-1" 16:16:213101

наименование субъекта Российской Федерации, муниципального образования, населенного пункта, уникальные учетные номера кадастровых кварталов, а также иные сведения, позволяющие определить местоположение территории, на которой выполняются комплексные кадастровые работы

N п/п	Обозначение части (характерной точки) границы		Результат согласования (согласовано/ спорное)	Кадастровые номера или обозначения смежных земельных участков	Сведения о лице, представившем возражения	Реквизиты вступившего в законную силу судебного акта
	от т.	до т.				
1	2	3	4	5	6	7
1662	1303	1376	Согласовано	16:16:213101:1122		
			Согласовано	16:16:213101:1362		
1663	1376	1377	Согласовано	16:16:213101:1122		
			Согласовано	16:16:213101:1363		
1664	1377	69	Согласовано	16:16:213101:1122		
			Согласовано	16:16:213101:84		
1665	890	905	Согласовано	16:16:213101:1123		
			Согласовано	16:16:213101:1127		
1666	905	1378	Согласовано	16:16:213101:1123		
			Согласовано	16:16:213101:1043		
1667	1379	1168	Согласовано	16:16:213101:1124		
			Согласовано	16:16:213101:1920		
1668	1380	1381	Согласовано	16:16:213101:1124		
			Согласовано	16:16:213101:1125		
1669	925	—	Согласовано	16:16:213101:1126		
			Согласовано	16:16:213101:218		
1670	646	1383	Согласовано	16:16:213101:1128		
			Согласовано	16:16:213101:1411		
1671	1383	822	Согласовано	16:16:213101:1128		
			Согласовано	16:16:213101:133		
1672	1383	—	Согласовано	16:16:213101:1128		
			Согласовано	16:16:213101:1342		
1673	447	1384	Согласовано	16:16:213101:1130		
			Согласовано	16:16:213101:172		
1674	1384	1393	Согласовано	16:16:213101:1130		
			Согласовано	16:16:213101:1144		

Всего листов: 150

Лист 129

**АКТ
СОГЛАСОВАНИЯ МЕСТОПОЛОЖЕНИЯ ГРАНИЦ ЗЕМЕЛЬНЫХ УЧАСТКОВ
ПРИ ВЫПОЛНЕНИИ КОМПЛЕКСНЫХ КАДАСТРОВЫХ РАБОТ**

Республика Татарстан, Высокогорский муниципальный район, Дачное сельское поселение, СНТ "Крутушка-1" 16:16:213101

наименование субъекта Российской Федерации, муниципального образования, населенного пункта, уникальные учетные номера кадастровых кварталов, а также иные сведения, позволяющие определить местоположение территории, на которой выполняются комплексные кадастровые работы

N п/п	Обозначение части (характерной точки) границы		Результат согласования (согласовано/ спорное)	Кадастровые номера или обозначения смежных земельных участков	Сведения о лице, представившем возражения	Реквизиты вступившего в законную силу судебного акта
	от т.	до т.				
1	2	3	4	5	6	7
1675	1384	—	Согласовано	16:16:213101:1130		
			Согласовано	16:16:213101:197		
1676	1393	889	Согласовано	16:16:213101:1130		
			Согласовано	16:16:213101:1144		
1677	889	—	Согласовано	16:16:213101:1130		
			Согласовано	16:16:213101:195		
1678	768	—	Согласовано	16:16:213101:1131		
			Согласовано	16:16:213101:1353		
1679	63	765	Согласовано	16:16:213101:1131		
			Согласовано	16:16:213101:72		
1680	1385	1386	Согласовано	16:16:213101:1133		
			Согласовано	16:16:213101:1134		
1681	434	843	Согласовано	16:16:213101:1136		
			Согласовано	16:16:213101:122		
1682	1360	435	Согласовано	16:16:213101:1136		
			Согласовано	16:16:213101:1510		
1683	1360	—	Согласовано	16:16:213101:1136		
			Согласовано	16:16:213101:1026		
1684	1391	—	Согласовано	16:16:213101:1139		
			Согласовано	16:16:213101:374		
1685	1391	1095	Согласовано	16:16:213101:1139		
			Согласовано	16:16:213101:375		
1686	668	1391	Согласовано	16:16:213101:1139		
			Согласовано	16:16:213101:397		
1687	1392	574	Согласовано	16:16:213101:1143		
			Согласовано	16:16:213101:1452		

**АКТ
СОГЛАСОВАНИЯ МЕСТОПОЛОЖЕНИЯ ГРАНИЦ ЗЕМЕЛЬНЫХ УЧАСТКОВ
ПРИ ВЫПОЛНЕНИИ КОМПЛЕКСНЫХ КАДАСТРОВЫХ РАБОТ**

Республика Татарстан, Высокогорский муниципальный район, Дачное сельское поселение, СНТ "Крутушка-1" 16:16:213101

наименование субъекта Российской Федерации, муниципального образования, населенного пункта, уникальные учетные номера кадастровых кварталов, а также иные сведения, позволяющие определить местоположение территории, на которой выполняются комплексные кадастровые работы

N п/п	Обозначение части (характерной точки) границы		Результат согласования (согласовано/ спорное)	Кадастровые номера или обозначения смежных земельных участков	Сведения о лице, представившем возражения	Реквизиты вступившего в законную силу судебного акта
	от т.	до т.				
1	2	3	4	5	6	7
1688	1384	—	Согласовано	16:16:213101:1144		
			Согласовано	16:16:213101:172		
1689	1384	1394	Согласовано	16:16:213101:1144		
			Согласовано	16:16:213101:197		
1690	1395	889	Согласовано	16:16:213101:1144		
			Согласовано	16:16:213101:195		
1691	1396	н270У	Согласовано	16:16:213101:1146		
			Согласовано	16:16:213101:1065		
1692	н270У	1397	Согласовано	16:16:213101:1146		
			Согласовано	16:16:213101:1516		
1693	1397	1398	Согласовано	16:16:213101:1146		
			Согласовано	16:16:000000:1949		
1694	1398	1410	Согласовано	16:16:213101:1146		
			Согласовано	16:16:213101:1354		
1695	1410	277	Согласовано	16:16:213101:1146		
			Согласовано	16:16:213101:1360		
1696	674	—	Согласовано	16:16:213101:1150		
			Согласовано	16:16:213101:209		
1697	917	943	Согласовано	16:16:213101:1150		
			Согласовано	16:16:213101:235		
1698	1253	1319	Согласовано	16:16:213101:1153		
			Согласовано	16:16:213101:1035		
1699	1072	1245	Согласовано	16:16:213101:1343		
			Согласовано	16:16:213101:1351		
1700	1401	1275	Согласовано	16:16:213101:1349		
			Согласовано	16:16:213101:255		

**АКТ
СОГЛАСОВАНИЯ МЕСТОПОЛОЖЕНИЯ ГРАНИЦ ЗЕМЕЛЬНЫХ УЧАСТКОВ
ПРИ ВЫПОЛНЕНИИ КОМПЛЕКСНЫХ КАДАСТРОВЫХ РАБОТ**

Республика Татарстан, Высокогорский муниципальный район, Дачное сельское поселение, СНТ "Крутушка-1" 16:16:213101

наименование субъекта Российской Федерации, муниципального образования, населенного пункта, уникальные учетные номера кадастровых кварталов, а также иные сведения, позволяющие определить местоположение территории, на которой выполняются комплексные кадастровые работы

N п/п	Обозначение части (характерной точки) границы		Результат согласования (согласовано/ спорное)	Кадастровые номера или обозначения смежных земельных участков	Сведения о лице, представившем возражения	Реквизиты вступившего в законную силу судебного акта
	от т.	до т.				
1	2	3	4	5	6	7
1701	1275	1402	Согласовано	16:16:213101:1349		
			Согласовано	16:16:213101:281		
1702	1403	970	Согласовано	16:16:213101:1349		
			Согласовано	16:16:213101:279		
1703	1406	428	Согласовано	16:16:213101:1350		
			Согласовано	16:16:213101:130		
1704	1410	1209	Согласовано	16:16:213101:1360		
			Согласовано	16:16:213101:1354		
1705	691	1427	Согласовано	16:16:213101:1361		
			Согласовано	16:16:213101:1508		
1706	1427	1415	Согласовано	16:16:213101:1361		
			Согласовано	16:16:213101:1509		
1707	1415	1416	Согласовано	16:16:213101:1361		
			Согласовано	16:16:213101:225		
1708	1416	1411	Согласовано	16:16:213101:1361		
			Согласовано	16:16:213101:225		
1709	366	1376	Согласовано	16:16:213101:1362		
			Согласовано	16:16:213101:1363		
1710	813	1377	Согласовано	16:16:213101:1363		
			Согласовано	16:16:213101:84		
1711	892	—	Согласовано	16:16:213101:1367		
			Согласовано	16:16:213101:172		
1712	1418	892	Согласовано	16:16:213101:1367		
			Согласовано	16:16:213101:197		
1713	1419	1188	Согласовано	16:16:213101:1415		
			Согласовано	16:16:213101:444		

**АКТ
СОГЛАСОВАНИЯ МЕСТОПОЛОЖЕНИЯ ГРАНИЦ ЗЕМЕЛЬНЫХ УЧАСТКОВ
ПРИ ВЫПОЛНЕНИИ КОМПЛЕКСНЫХ КАДАСТРОВЫХ РАБОТ**

Республика Татарстан, Высокогорский муниципальный район, Дачное сельское поселение, СНТ "Крутушка-1" 16:16:213101

наименование субъекта Российской Федерации, муниципального образования, населенного пункта, уникальные учетные номера кадастровых кварталов, а также иные сведения, позволяющие определить местоположение территории, на которой выполняются комплексные кадастровые работы

N п/п	Обозначение части (характерной точки) границы		Результат согласования (согласовано/ спорное)	Кадастровые номера или обозначения смежных земельных участков	Сведения о лице, представившем возражения	Реквизиты вступившего в законную силу судебного акта
	от т.	до т.				
1	2	3	4	5	6	7
1714	1187	1420	Согласовано	16:16:213101:1415		
			Согласовано	16:16:213101:448		
1715	1420	1421	Согласовано	16:16:213101:1415		
			Согласовано	16:16:213101:449		
1716	1426	—	Согласовано	16:16:213101:1453		
			Согласовано	16:16:213101:57		
1717	1426	75	Согласовано	16:16:213101:1453		
			Согласовано	16:16:213101:69		
1718	1211	1225	Согласовано	16:16:213101:1507		
			Согласовано	16:16:213101:1372		
1719	479	1427	Согласовано	16:16:213101:1508		
			Согласовано	16:16:213101:1509		
1720	478	1431	Согласовано	16:16:213101:1509		
			Согласовано	16:16:213101:248		
1721	1431	—	Согласовано	16:16:213101:1509		
			Согласовано	16:16:213101:224		
1722	1431	1415	Согласовано	16:16:213101:1509		
			Согласовано	16:16:213101:225		
1723	1360	1432	Согласовано	16:16:213101:1510		
			Согласовано	16:16:213101:1026		
1724	1432	—	Согласовано	16:16:213101:1510		
			Согласовано	16:16:213101:1098		
1725	1432	436	Согласовано	16:16:213101:1510		
			Согласовано	16:16:213101:1151		
1726	1433	1434	Согласовано	16:16:213101:1516		
			Согласовано	16:16:213101:469		

Всего листов: 150

Лист 133

**АКТ
СОГЛАСОВАНИЯ МЕСТОПОЛОЖЕНИЯ ГРАНИЦ ЗЕМЕЛЬНЫХ УЧАСТКОВ
ПРИ ВЫПОЛНЕНИИ КОМПЛЕКСНЫХ КАДАСТРОВЫХ РАБОТ**

Республика Татарстан, Высокогорский муниципальный район, Дачное сельское поселение, СНТ "Крутушка-1" 16:16:213101

наименование субъекта Российской Федерации, муниципального образования, населенного пункта, уникальные учетные номера кадастровых кварталов, а также иные сведения, позволяющие определить местоположение территории, на которой выполняются комплексные кадастровые работы

N п/п	Обозначение части (характерной точки) границы		Результат согласования (согласовано/ спорное)	Кадастровые номера или обозначения смежных земельных участков	Сведения о лице, представившем возражения	Реквизиты вступившего в законную силу судебного акта
	от т.	до т.				
1	2	3	4	5	6	7
1727	1433	—	Согласовано	16:16:213101:1516		
			Согласовано	16:16:213101:1092		
1728	1435	1436	Согласовано	16:16:213101:1516		
			Согласовано	16:16:000000:1949		
1729	1436	н272У	Согласовано	16:16:213101:1516		
			Согласовано	16:16:000000:1949		
1730	н272У	1397	Согласовано	16:16:213101:1516		
			Согласовано	16:16:000000:1949		
1731	н270У	1433	Согласовано	16:16:213101:1516		
			Согласовано	16:16:213101:1065		
1732	1352	1438	Согласовано	16:16:213101:1553		
			Согласовано	16:16:213101:238		
1733	1438	1437	Согласовано	16:16:213101:1553		
			Согласовано	16:16:213101:214		
1734	1195	167,168	Согласовано	16:16:213101:1605		
			Согласовано	16:16:213101:1137		
1735	156	1442	Согласовано	16:16:213101:1605		
			Согласовано	16:16:213101:451		
1736	1442	1191	Согласовано	16:16:213101:1605		
			Согласовано	16:16:213101:451		
1737	1191	—	Согласовано	16:16:213101:1605		
			Согласовано	16:16:213101:452		
1738	1447,1515	1448	Согласовано	16:16:213101:1905		
			Согласовано	16:16:213101:311		
1739	1448	1043	Согласовано	16:16:213101:1905		
			Согласовано	16:16:213101:335		

**АКТ
СОГЛАСОВАНИЯ МЕСТОПОЛОЖЕНИЯ ГРАНИЦ ЗЕМЕЛЬНЫХ УЧАСТКОВ
ПРИ ВЫПОЛНЕНИИ КОМПЛЕКСНЫХ КАДАСТРОВЫХ РАБОТ**

Республика Татарстан, Высокогорский муниципальный район, Дачное сельское поселение, СНТ "Крутушка-1" 16:16:213101

наименование субъекта Российской Федерации, муниципального образования, населенного пункта, уникальные учетные номера кадастровых кварталов, а также иные сведения, позволяющие определить местоположение территории, на которой выполняются комплексные кадастровые работы

N п/п	Обозначение части (характерной точки) границы		Результат согласования (согласовано/ спорное)	Кадастровые номера или обозначения смежных земельных участков	Сведения о лице, представившем возражения	Реквизиты вступившего в законную силу судебного акта
	от т.	до т.				
1	2	3	4	5	6	7
1740	1448	—	Согласовано	16:16:213101:1905		
			Согласовано	16:16:213101:336		
1741	1042	1444	Согласовано	16:16:213101:1905		
			Согласовано	16:16:213101:308		
1742	1042	—	Согласовано	16:16:213101:1905		
			Согласовано	16:16:213101:333		
1743	н274У	1398	Согласовано	16:16:000000:1949		
			Согласовано	16:16:213101:1354		
1744	20	645	Согласовано	16:16:000000:2125		
			Согласовано	16:16:000000:2126		
1745	20	—	Согласовано	16:16:000000:2125		
			Согласовано	16:16:213101:1109		
1746	20	н275У	Согласовано	16:16:000000:2126		
			Согласовано	16:16:213101:1109		
1747	н275У	н165У	Согласовано	16:16:000000:2126		
			Согласовано	16:16:213101:1019		
1748	н275У	—	Согласовано	16:16:000000:2126		
			Согласовано	16:16:213101:1369		
1749	1106	512	Согласовано	16:16:000000:3866		
			Согласовано	16:16:213101:361		
1750	1039	—	Согласовано	16:16:000000:4131		
			Согласовано	16:16:213101:352		
1751	1039	1064	Согласовано	16:16:000000:4131		
			Согласовано	16:16:213101:1010		
1752	1252	810	Согласовано	16:16:000000:7568		
			Согласовано	16:16:213101:1038		

**АКТ
СОГЛАСОВАНИЯ МЕСТОПОЛОЖЕНИЯ ГРАНИЦ ЗЕМЕЛЬНЫХ УЧАСТКОВ
ПРИ ВЫПОЛНЕНИИ КОМПЛЕКСНЫХ КАДАСТРОВЫХ РАБОТ**

Республика Татарстан, Высокогорский муниципальный район, Дачное сельское поселение, СНТ "Крутушка-1" 16:16:213101

наименование субъекта Российской Федерации, муниципального образования, населенного пункта, уникальные учетные номера кадастровых кварталов, а также иные сведения, позволяющие определить местоположение территории, на которой выполняются комплексные кадастровые работы

N п/п	Обозначение части (характерной точки) границы		Результат согласования (согласовано/ спорное)	Кадастровые номера или обозначения смежных земельных участков	Сведения о лице, представившем возражения	Реквизиты вступившего в законную силу судебного акта
	от т.	до т.				
1	2	3	4	5	6	7
1753	363	н249У	Согласовано	16:16:000000:7568		
			Согласовано	16:16:213101:1035		
1754	902	—	Согласовано	16:16:000000:8042		
			Согласовано	16:16:213101:1138		
1755	902	879	Согласовано	16:16:000000:8042		
			Согласовано	16:16:213101:1149		
1756	707	1461	Согласовано	16:16:213101:19		
			Согласовано	16:16:213101:20		
1757	739	—	Согласовано	16:16:213101:29		
			Согласовано	16:16:213101:39		
1758	1469	1470	Согласовано	16:16:213101:29		
			Согласовано	16:16:213101:30		
1759	1470	739	Согласовано	16:16:213101:29		
			Согласовано	16:16:213101:40		
1760	1470	—	Согласовано	16:16:213101:29		
			Согласовано	16:16:213101:41		
1761	1470	—	Согласовано	16:16:213101:30		
			Согласовано	16:16:213101:40		
1762	750	1470	Согласовано	16:16:213101:30		
			Согласовано	16:16:213101:41		
1763	1473	1369	Согласовано	16:16:213101:32		
			Согласовано	16:16:213101:33		
1764	1369	751	Согласовано	16:16:213101:32		
			Согласовано	16:16:213101:43		
1765	1475	1477	Согласовано	16:16:213101:33		
			Согласовано	16:16:213101:34		

**АКТ
СОГЛАСОВАНИЯ МЕСТОПОЛОЖЕНИЯ ГРАНИЦ ЗЕМЕЛЬНЫХ УЧАСТКОВ
ПРИ ВЫПОЛНЕНИИ КОМПЛЕКСНЫХ КАДАСТРОВЫХ РАБОТ**

Республика Татарстан, Высокогорский муниципальный район, Дачное сельское поселение, СНТ "Крутушка-1" 16:16:213101

наименование субъекта Российской Федерации, муниципального образования, населенного пункта, уникальные учетные номера кадастровых кварталов, а также иные сведения, позволяющие определить местоположение территории, на которой выполняются комплексные кадастровые работы

N п/п	Обозначение части (характерной точки) границы		Результат согласования (согласовано/ спорное)	Кадастровые номера или обозначения смежных земельных участков	Сведения о лице, представившем возражения	Реквизиты вступившего в законную силу судебного акта
	от т.	до т.				
1	2	3	4	5	6	7
1766	1477	1276	Согласовано	16:16:213101:33		
			Согласовано	16:16:213101:34		
1767	1369	—	Согласовано	16:16:213101:33		
			Согласовано	16:16:213101:43		
1768	739	350	Согласовано	16:16:213101:39		
			Согласовано	16:16:213101:40		
1769	1470	1479	Согласовано	16:16:213101:40		
			Согласовано	16:16:213101:41		
1770	764	1426	Согласовано	16:16:213101:57		
			Согласовано	16:16:213101:69		
1771	766	—	Согласовано	16:16:213101:59		
			Согласовано	16:16:213101:72		
1772	н49У	н277У	Согласовано	16:16:213101:92		
			Согласовано	16:16:213101:1077		
1773	н168У	н283У	Согласовано	16:16:213101:111		
			Согласовано	16:16:213101:112		
1774	н283У	н284У	Согласовано	16:16:213101:111		
			Согласовано	16:16:213101:135		
1775	н283У	—	Согласовано	16:16:213101:111		
			Согласовано	16:16:213101:1060		
1776	н284У	—	Согласовано	16:16:213101:111		
			Согласовано	16:16:213101:1342		
1777	н284У	н170У	Согласовано	16:16:213101:111		
			Согласовано	16:16:213101:1411		
1778	н167У	838	Согласовано	16:16:213101:112		
			Согласовано	16:16:213101:113		

**АКТ
СОГЛАСОВАНИЯ МЕСТОПОЛОЖЕНИЯ ГРАНИЦ ЗЕМЕЛЬНЫХ УЧАСТКОВ
ПРИ ВЫПОЛНЕНИИ КОМПЛЕКСНЫХ КАДАСТРОВЫХ РАБОТ**

Республика Татарстан, Высокогорский муниципальный район, Дачное сельское поселение, СНТ "Крутушка-1" 16:16:213101

наименование субъекта Российской Федерации, муниципального образования, населенного пункта, уникальные учетные номера кадастровых кварталов, а также иные сведения, позволяющие определить местоположение территории, на которой выполняются комплексные кадастровые работы

N п/п	Обозначение части (характерной точки) границы		Результат согласования (согласовано/ спорное)	Кадастровые номера или обозначения смежных земельных участков	Сведения о лице, представившем возражения	Реквизиты вступившего в законную силу судебного акта
	от т.	до т.				
1	2	3	4	5	6	7
1779	838	н283У	Согласовано	16:16:213101:112		
			Согласовано	16:16:213101:1060		
1780	н283У	—	Согласовано	16:16:213101:112		
			Согласовано	16:16:213101:135		
1781	н166У	839	Согласовано	16:16:213101:113		
			Согласовано	16:16:213101:1019		
1782	839	—	Согласовано	16:16:213101:113		
			Согласовано	16:16:213101:1369		
1783	838	—	Согласовано	16:16:213101:113		
			Согласовано	16:16:213101:1060		
1784	1490	844	Согласовано	16:16:213101:122		
			Согласовано	16:16:213101:123		
1785	861	—	Согласовано	16:16:213101:130		
			Согласовано	16:16:213101:506		
1786	861	429	Согласовано	16:16:213101:130		
			Согласовано	16:16:213101:1097		
1787	1383	н285У	Согласовано	16:16:213101:133		
			Согласовано	16:16:213101:1342		
1788	1383	—	Согласовано	16:16:213101:133		
			Согласовано	16:16:213101:1411		
1789	н285У	н286У	Согласовано	16:16:213101:133		
			Согласовано	16:16:213101:1342		
1790	н286У	н155У	Согласовано	16:16:213101:133		
			Согласовано	16:16:213101:1342		
1791	н284У	—	Согласовано	16:16:213101:135		
			Согласовано	16:16:213101:1411		

**АКТ
СОГЛАСОВАНИЯ МЕСТОПОЛОЖЕНИЯ ГРАНИЦ ЗЕМЕЛЬНЫХ УЧАСТКОВ
ПРИ ВЫПОЛНЕНИИ КОМПЛЕКСНЫХ КАДАСТРОВЫХ РАБОТ**

Республика Татарстан, Высокогорский муниципальный район, Дачное сельское поселение, СНТ "Крутушка-1" 16:16:213101

наименование субъекта Российской Федерации, муниципального образования, населенного пункта, уникальные учетные номера кадастровых кварталов, а также иные сведения, позволяющие определить местоположение территории, на которой выполняются комплексные кадастровые работы

N п/п	Обозначение части (характерной точки) границы		Результат согласования (согласовано/ спорное)	Кадастровые номера или обозначения смежных земельных участков	Сведения о лице, представившем возражения	Реквизиты вступившего в законную силу судебного акта
	от т.	до т.				
1	2	3	4	5	6	7
1792	н283У	н158У	Согласовано	16:16:213101:135		
			Согласовано	16:16:213101:1060		
1793	н157У	н284У	Согласовано	16:16:213101:135		
			Согласовано	16:16:213101:1342		
1794	н107У	1314	Согласовано	16:16:213101:159		
			Согласовано	16:16:213101:160		
1795	1314	н287У	Согласовано	16:16:213101:159		
			Согласовано	16:16:213101:184		
1796	н287У	н108У	Согласовано	16:16:213101:159		
			Согласовано	16:16:213101:500		
1797	н106У	н192У	Согласовано	16:16:213101:160		
			Согласовано	16:16:213101:1140		
1798	1314	—	Согласовано	16:16:213101:160		
			Согласовано	16:16:213101:184		
1799	892	1384	Согласовано	16:16:213101:172		
			Согласовано	16:16:213101:197		
1800	1492	1493	Согласовано	16:16:213101:183		
			Согласовано	16:16:213101:184		
1801	875	1492	Согласовано	16:16:213101:183		
			Согласовано	16:16:213101:500		
1802	1492	н287У	Согласовано	16:16:213101:184		
			Согласовано	16:16:213101:500		
1803	н86У	890	Согласовано	16:16:213101:195		
			Согласовано	16:16:213101:1127		
1804	1299	1270	Согласовано	16:16:213101:200		
			Согласовано	16:16:213101:1129		

**АКТ
СОГЛАСОВАНИЯ МЕСТОПОЛОЖЕНИЯ ГРАНИЦ ЗЕМЕЛЬНЫХ УЧАСТКОВ
ПРИ ВЫПОЛНЕНИИ КОМПЛЕКСНЫХ КАДАСТРОВЫХ РАБОТ**

Республика Татарстан, Высокогорский муниципальный район, Дачное сельское поселение, СНТ "Крутушка-1" 16:16:213101

наименование субъекта Российской Федерации, муниципального образования, населенного пункта, уникальные учетные номера кадастровых кварталов, а также иные сведения, позволяющие определить местоположение территории, на которой выполняются комплексные кадастровые работы

N п/п	Обозначение части (характерной точки) границы		Результат согласования (согласовано/ спорное)	Кадастровые номера или обозначения смежных земельных участков	Сведения о лице, представившем возражения	Реквизиты вступившего в законную силу судебного акта
	от т.	до т.				
1	2	3	4	5	6	7
1805	н288У	н289У	Согласовано	16:16:213101:207		
			Согласовано	16:16:213101:1031		
1806	н289У	н290У	Согласовано	16:16:213101:207		
			Согласовано	16:16:213101:231		
1807	н290У	1287	Согласовано	16:16:213101:207		
			Согласовано	16:16:213101:230		
1808	941	—	Согласовано	16:16:213101:209		
			Согласовано	16:16:213101:232		
1809	941	н291У	Согласовано	16:16:213101:209		
			Согласовано	16:16:213101:1031		
1810	1438	946	Согласовано	16:16:213101:214		
			Согласовано	16:16:213101:238		
1811	921	—	Согласовано	16:16:213101:218		
			Согласовано	16:16:213101:241		
1812	1495	1496	Согласовано	16:16:213101:223		
			Согласовано	16:16:213101:224		
1813	1497	1494	Согласовано	16:16:213101:223		
			Согласовано	16:16:213101:1116		
1814	н90У	1501	Согласовано	16:16:213101:224		
			Согласовано	16:16:213101:225		
1815	1501	1431	Согласовано	16:16:213101:224		
			Согласовано	16:16:213101:225		
1816	1431	960	Согласовано	16:16:213101:224		
			Согласовано	16:16:213101:248		
1817	1431	—	Согласовано	16:16:213101:225		
			Согласовано	16:16:213101:248		

**АКТ
СОГЛАСОВАНИЯ МЕСТОПОЛОЖЕНИЯ ГРАНИЦ ЗЕМЕЛЬНЫХ УЧАСТКОВ
ПРИ ВЫПОЛНЕНИИ КОМПЛЕКСНЫХ КАДАСТРОВЫХ РАБОТ**

Республика Татарстан, Высокогорский муниципальный район, Дачное сельское поселение, СНТ "Крутушка-1" 16:16:213101

наименование субъекта Российской Федерации, муниципального образования, населенного пункта, уникальные учетные номера кадастровых кварталов, а также иные сведения, позволяющие определить местоположение территории, на которой выполняются комплексные кадастровые работы

N п/п	Обозначение части (характерной точки) границы		Результат согласования (согласовано/ спорное)	Кадастровые номера или обозначения смежных земельных участков	Сведения о лице, представившем возражения	Реквизиты вступившего в законную силу судебного акта
	от т.	до т.				
1	2	3	4	5	6	7
1818	н290У	н112У	Согласовано	16:16:213101:230		
			Согласовано	16:16:213101:231		
1819	н289У	н292У	Согласовано	16:16:213101:231		
			Согласовано	16:16:213101:1031		
1820	н292У	595	Согласовано	16:16:213101:231		
			Согласовано	16:16:213101:232		
1821	н292У	941	Согласовано	16:16:213101:232		
			Согласовано	16:16:213101:1031		
1822	916	н113У	Согласовано	16:16:213101:235		
			Согласовано	16:16:213101:236		
1823	933	—	Согласовано	16:16:213101:245		
			Согласовано	16:16:213101:1116		
1824	1275	—	Согласовано	16:16:213101:255		
			Согласовано	16:16:213101:281		
1825	977	975	Согласовано	16:16:213101:260		
			Согласовано	16:16:213101:285		
1826	977	—	Согласовано	16:16:213101:260		
			Согласовано	16:16:213101:286		
1827	975	—	Согласовано	16:16:213101:260		
			Согласовано	16:16:213101:284		
1828	1507	1508	Согласовано	16:16:213101:265		
			Согласовано	16:16:213101:266		
1829	1508	1506	Согласовано	16:16:213101:265		
			Согласовано	16:16:213101:290		
1830	1508	—	Согласовано	16:16:213101:265		
			Согласовано	16:16:213101:291		

**АКТ
СОГЛАСОВАНИЯ МЕСТОПОЛОЖЕНИЯ ГРАНИЦ ЗЕМЕЛЬНЫХ УЧАСТКОВ
ПРИ ВЫПОЛНЕНИИ КОМПЛЕКСНЫХ КАДАСТРОВЫХ РАБОТ**

Республика Татарстан, Высокогорский муниципальный район, Дачное сельское поселение, СНТ "Крутушка-1" 16:16:213101

наименование субъекта Российской Федерации, муниципального образования, населенного пункта, уникальные учетные номера кадастровых кварталов, а также иные сведения, позволяющие определить местоположение территории, на которой выполняются комплексные кадастровые работы

N п/п	Обозначение части (характерной точки) границы		Результат согласования (согласовано/ спорное)	Кадастровые номера или обозначения смежных земельных участков	Сведения о лице, представившем возражения	Реквизиты вступившего в законную силу судебного акта
	от т.	до т.				
1	2	3	4	5	6	7
1831	1508	—	Согласовано	16:16:213101:266		
			Согласовано	16:16:213101:290		
1832	1509	1011	Согласовано	16:16:213101:266		
			Согласовано	16:16:213101:267		
1833	1011	1508	Согласовано	16:16:213101:266		
			Согласовано	16:16:213101:291		
1834	1011	—	Согласовано	16:16:213101:267		
			Согласовано	16:16:213101:291		
1835	1273	н101У	Согласовано	16:16:213101:281		
			Согласовано	16:16:213101:1368		
1836	975	н293У	Согласовано	16:16:213101:284		
			Согласовано	16:16:213101:285		
1837	н294У	н197У	Согласовано	16:16:213101:284		
			Согласовано	16:16:213101:1055		
1838	977	1511	Согласовано	16:16:213101:285		
			Согласовано	16:16:213101:286		
1839	976	—	Согласовано	16:16:213101:286		
			Согласовано	16:16:213101:1053		
1840	976	518	Согласовано	16:16:213101:286		
			Согласовано	16:16:213101:1341		
1841	1508	1516	Согласовано	16:16:213101:290		
			Согласовано	16:16:213101:291		
1842	1521	н295У	Согласовано	16:16:213101:306		
			Согласовано	16:16:213101:307		
1843	н295У	1040	Согласовано	16:16:213101:306		
			Согласовано	16:16:213101:331		

**АКТ
СОГЛАСОВАНИЯ МЕСТОПОЛОЖЕНИЯ ГРАНИЦ ЗЕМЕЛЬНЫХ УЧАСТКОВ
ПРИ ВЫПОЛНЕНИИ КОМПЛЕКСНЫХ КАДАСТРОВЫХ РАБОТ**

Республика Татарстан, Высокогорский муниципальный район, Дачное сельское поселение, СНТ "Крутушка-1" 16:16:213101

наименование субъекта Российской Федерации, муниципального образования, населенного пункта, уникальные учетные номера кадастровых кварталов, а также иные сведения, позволяющие определить местоположение территории, на которой выполняются комплексные кадастровые работы

N п/п	Обозначение части (характерной точки) границы		Результат согласования (согласовано/ спорное)	Кадастровые номера или обозначения смежных земельных участков	Сведения о лице, представившем возражения	Реквизиты вступившего в законную силу судебного акта
	от т.	до т.				
1	2	3	4	5	6	7
1844	н295У	—	Согласовано	16:16:213101:306		
			Согласовано	16:16:213101:332		
1845	1519	н295У	Согласовано	16:16:213101:307		
			Согласовано	16:16:213101:332		
1846	1519	—	Согласовано	16:16:213101:307		
			Согласовано	16:16:213101:333		
1847	н295У	—	Согласовано	16:16:213101:307		
			Согласовано	16:16:213101:331		
1848	1522	1519	Согласовано	16:16:213101:307		
			Согласовано	16:16:213101:308		
1849	1519	—	Согласовано	16:16:213101:308		
			Согласовано	16:16:213101:332		
1850	1042	1529	Согласовано	16:16:213101:308		
			Согласовано	16:16:213101:333		
1851	1529	1528	Согласовано	16:16:213101:308		
			Согласовано	16:16:213101:333		
1852	1528	1519	Согласовано	16:16:213101:308		
			Согласовано	16:16:213101:333		
1853	1448	—	Согласовано	16:16:213101:311		
			Согласовано	16:16:213101:335		
1854	517	1049	Согласовано	16:16:213101:311		
			Согласовано	16:16:213101:312		
1855	1049	1448	Согласовано	16:16:213101:311		
			Согласовано	16:16:213101:336		
1856	1049	—	Согласовано	16:16:213101:312		
			Согласовано	16:16:213101:336		

**АКТ
СОГЛАСОВАНИЯ МЕСТОПОЛОЖЕНИЯ ГРАНИЦ ЗЕМЕЛЬНЫХ УЧАСТКОВ
ПРИ ВЫПОЛНЕНИИ КОМПЛЕКСНЫХ КАДАСТРОВЫХ РАБОТ**

Республика Татарстан, Высокогорский муниципальный район, Дачное сельское поселение, СНТ "Крутушка-1" 16:16:213101

наименование субъекта Российской Федерации, муниципального образования, населенного пункта, уникальные учетные номера кадастровых кварталов, а также иные сведения, позволяющие определить местоположение территории, на которой выполняются комплексные кадастровые работы

N п/п	Обозначение части (характерной точки) границы		Результат согласования (согласовано/ спорное)	Кадастровые номера или обозначения смежных земельных участков	Сведения о лице, представившем возражения	Реквизиты вступившего в законную силу судебного акта
	от т.	до т.				
1	2	3	4	5	6	7
1857	1525	1058	Согласовано	16:16:213101:318		
			Согласовано	16:16:213101:319		
1858	н8У	н296У	Согласовано	16:16:213101:323		
			Согласовано	16:16:213101:324		
1859	н296У	1034	Согласовано	16:16:213101:323		
			Согласовано	16:16:213101:348		
1860	н296У	—	Согласовано	16:16:213101:323		
			Согласовано	16:16:213101:1045		
1861	1065	н296У	Согласовано	16:16:213101:324		
			Согласовано	16:16:213101:1045		
1862	н296У	—	Согласовано	16:16:213101:324		
			Согласовано	16:16:213101:348		
1863	1038	—	Согласовано	16:16:213101:328		
			Согласовано	16:16:213101:352		
1864	688	1534	Согласовано	16:16:213101:328		
			Согласовано	16:16:213101:354		
1865	1534	1526	Согласовано	16:16:213101:328		
			Согласовано	16:16:213101:354		
1866	1526	1038	Согласовано	16:16:213101:328		
			Согласовано	16:16:213101:353		
1867	н295У	553	Согласовано	16:16:213101:331		
			Согласовано	16:16:213101:332		
1868	1519	1527	Согласовано	16:16:213101:332		
			Согласовано	16:16:213101:333		
1869	1448	1530	Согласовано	16:16:213101:335		
			Согласовано	16:16:213101:336		

Всего листов: 150

Лист 144

**АКТ
СОГЛАСОВАНИЯ МЕСТОПОЛОЖЕНИЯ ГРАНИЦ ЗЕМЕЛЬНЫХ УЧАСТКОВ
ПРИ ВЫПОЛНЕНИИ КОМПЛЕКСНЫХ КАДАСТРОВЫХ РАБОТ**

Республика Татарстан, Высокогорский муниципальный район, Дачное сельское поселение, СНТ "Крутушка-1" 16:16:213101

наименование субъекта Российской Федерации, муниципального образования, населенного пункта, уникальные учетные номера кадастровых кварталов, а также иные сведения, позволяющие определить местоположение территории, на которой выполняются комплексные кадастровые работы

N п/п	Обозначение части (характерной точки) границы		Результат согласования (согласовано/ спорное)	Кадастровые номера или обозначения смежных земельных участков	Сведения о лице, представившем возражения	Реквизиты вступившего в законную силу судебного акта
	от т.	до т.				
1	2	3	4	5	6	7
1870	н296У	н7У	Согласовано	16:16:213101:348		
			Согласовано	16:16:213101:1045		
1871	49	1039	Согласовано	16:16:213101:352		
			Согласовано	16:16:213101:1010		
1872	1038	1531	Согласовано	16:16:213101:352		
			Согласовано	16:16:213101:353		
1873	1526	1532	Согласовано	16:16:213101:353		
			Согласовано	16:16:213101:354		
1874	н297У	н298У	Согласовано	16:16:213101:363		
			Согласовано	16:16:213101:387		
1875	н298У	н13У	Согласовано	16:16:213101:363		
			Согласовано	16:16:213101:387		
1876	1111	н299У	Согласовано	16:16:213101:366		
			Согласовано	16:16:213101:1028		
1877	1541	1542	Согласовано	16:16:213101:373		
			Согласовано	16:16:213101:374		
1878	1542	—	Согласовано	16:16:213101:373		
			Согласовано	16:16:213101:397		
1879	1543	1391	Согласовано	16:16:213101:374		
			Согласовано	16:16:213101:375		
1880	1391	1391	Согласовано	16:16:213101:374		
			Согласовано	16:16:213101:397		
1881	1391	1542	Согласовано	16:16:213101:374		
			Согласовано	16:16:213101:397		
1882	1391	—	Согласовано	16:16:213101:375		
			Согласовано	16:16:213101:397		

**АКТ
СОГЛАСОВАНИЯ МЕСТОПОЛОЖЕНИЯ ГРАНИЦ ЗЕМЕЛЬНЫХ УЧАСТКОВ
ПРИ ВЫПОЛНЕНИИ КОМПЛЕКСНЫХ КАДАСТРОВЫХ РАБОТ**

Республика Татарстан, Высокогорский муниципальный район, Дачное сельское поселение, СНТ "Крутушка-1" 16:16:213101

наименование субъекта Российской Федерации, муниципального образования, населенного пункта, уникальные учетные номера кадастровых кварталов, а также иные сведения, позволяющие определить местоположение территории, на которой выполняются комплексные кадастровые работы

N п/п	Обозначение части (характерной точки) границы		Результат согласования (согласовано/ спорное)	Кадастровые номера или обозначения смежных земельных участков	Сведения о лице, представившем возражения	Реквизиты вступившего в законную силу судебного акта
	от т.	до т.				
1	2	3	4	5	6	7
1883	1305	—	Согласовано	16:16:213101:387		
			Согласовано	16:16:213101:1028		
1884	1137	—	Согласовано	16:16:213101:406		
			Согласовано	16:16:213101:429		
1885	1140	—	Согласовано	16:16:213101:411		
			Согласовано	16:16:213101:1083		
1886	н209У	н32У	Согласовано	16:16:213101:429		
			Согласовано	16:16:213101:430		
1887	1139	н33У	Согласовано	16:16:213101:430		
			Согласовано	16:16:213101:431		
1888	1138	184	Согласовано	16:16:213101:431		
			Согласовано	16:16:213101:1083		
1889	1552	н300У	Согласовано	16:16:213101:436		
			Согласовано	16:16:213101:1032		
1890	н300У	н301У	Согласовано	16:16:213101:436		
			Согласовано	16:16:213101:1032		
1891	н301У	1553	Согласовано	16:16:213101:436		
			Согласовано	16:16:213101:1032		
1892	1553	1180	Согласовано	16:16:213101:436		
			Согласовано	16:16:213101:456		
1893	1553	—	Согласовано	16:16:213101:436		
			Согласовано	16:16:213101:1054		
1894	1189	1420	Согласовано	16:16:213101:448		
			Согласовано	16:16:213101:449		
1895	1190	н302У	Согласовано	16:16:213101:449		
			Согласовано	16:16:213101:451		

**АКТ
СОГЛАСОВАНИЯ МЕСТОПОЛОЖЕНИЯ ГРАНИЦ ЗЕМЕЛЬНЫХ УЧАСТКОВ
ПРИ ВЫПОЛНЕНИИ КОМПЛЕКСНЫХ КАДАСТРОВЫХ РАБОТ**

Республика Татарстан, Высокогорский муниципальный район, Дачное сельское поселение, СНТ "Крутушка-1" 16:16:213101

наименование субъекта Российской Федерации, муниципального образования, населенного пункта, уникальные учетные номера кадастровых кварталов, а также иные сведения, позволяющие определить местоположение территории, на которой выполняются комплексные кадастровые работы

N п/п	Обозначение части (характерной точки) границы		Результат согласования (согласовано/ спорное)	Кадастровые номера или обозначения смежных земельных участков	Сведения о лице, представившем возражения	Реквизиты вступившего в законную силу судебного акта
	от т.	до т.				
1	2	3	4	5	6	7
1896	1190	—	Согласовано	16:16:213101:449		
			Согласовано	16:16:213101:452		
1897	н302У	н22У	Согласовано	16:16:213101:449		
			Согласовано	16:16:213101:451		
1898	1190	1191	Согласовано	16:16:213101:451		
			Согласовано	16:16:213101:452		
1899	1553	—	Согласовано	16:16:213101:456		
			Согласовано	16:16:213101:1032		
1900	1553	1554	Согласовано	16:16:213101:456		
			Согласовано	16:16:213101:1054		
1901	1554	1555	Согласовано	16:16:213101:456		
			Согласовано	16:16:213101:1054		
1902	н303У	603	Согласовано	16:16:213101:459		
			Согласовано	16:16:213101:1018		
1903	н303У	—	Согласовано	16:16:213101:459		
			Согласовано	16:16:213101:1114		
1904	н154У	н303У	Согласовано	16:16:213101:459		
			Согласовано	16:16:213101:1115		
1905	1433	—	Согласовано	16:16:213101:469		
			Согласовано	16:16:213101:1065		
1906	1433	1227	Согласовано	16:16:213101:469		
			Согласовано	16:16:213101:1092		
1907	1250	1271	Согласовано	16:16:213101:502		
			Согласовано	16:16:213101:1041		
1908	834	1557	Согласовано	16:16:213101:506		
			Согласовано	16:16:213101:1097		

**АКТ
СОГЛАСОВАНИЯ МЕСТОПОЛОЖЕНИЯ ГРАНИЦ ЗЕМЕЛЬНЫХ УЧАСТКОВ
ПРИ ВЫПОЛНЕНИИ КОМПЛЕКСНЫХ КАДАСТРОВЫХ РАБОТ**

Республика Татарстан, Высокогорский муниципальный район, Дачное сельское поселение, СНТ "Крутушка-1" 16:16:213101

наименование субъекта Российской Федерации, муниципального образования, населенного пункта, уникальные учетные номера кадастровых кварталов, а также иные сведения, позволяющие определить местоположение территории, на которой выполняются комплексные кадастровые работы

N п/п	Обозначение части (характерной точки) границы		Результат согласования (согласовано/ спорное)	Кадастровые номера или обозначения смежных земельных участков	Сведения о лице, представившем возражения	Реквизиты вступившего в законную силу судебного акта
	от т.	до т.				
1	2	3	4	5	6	7
1909	1557	1558	Согласовано	16:16:213101:506		
			Согласовано	16:16:213101:1097		
1910	1558	861	Согласовано	16:16:213101:506		
			Согласовано	16:16:213101:1097		
1911	826	н82У	Согласовано	16:16:213101:1017		
			Согласовано	16:16:213101:1098		
1912	826	—	Согласовано	16:16:213101:1017		
			Согласовано	16:16:213101:1151		
1913	н303У	н304У	Согласовано	16:16:213101:1018		
			Согласовано	16:16:213101:1114		
1914	н303У	—	Согласовано	16:16:213101:1018		
			Согласовано	16:16:213101:1115		
1915	н304У	н305У	Согласовано	16:16:213101:1018		
			Согласовано	16:16:213101:1114		
1916	н305У	н116У	Согласовано	16:16:213101:1018		
			Согласовано	16:16:213101:1114		
1917	н275У	—	Согласовано	16:16:213101:1019		
			Согласовано	16:16:213101:1109		
1918	н275У	839	Согласовано	16:16:213101:1019		
			Согласовано	16:16:213101:1369		
1919	1349	—	Согласовано	16:16:213101:1023		
			Согласовано	16:16:213101:1053		
1920	н100У	1349	Согласовано	16:16:213101:1023		
			Согласовано	16:16:213101:1341		
1921	н83У	1432	Согласовано	16:16:213101:1026		
			Согласовано	16:16:213101:1098		

**АКТ
СОГЛАСОВАНИЯ МЕСТОПОЛОЖЕНИЯ ГРАНИЦ ЗЕМЕЛЬНЫХ УЧАСТКОВ
ПРИ ВЫПОЛНЕНИИ КОМПЛЕКСНЫХ КАДАСТРОВЫХ РАБОТ**

Республика Татарстан, Высокогорский муниципальный район, Дачное сельское поселение, СНТ "Крутушка-1" 16:16:213101

наименование субъекта Российской Федерации, муниципального образования, населенного пункта, уникальные учетные номера кадастровых кварталов, а также иные сведения, позволяющие определить местоположение территории, на которой выполняются комплексные кадастровые работы

N п/п	Обозначение части (характерной точки) границы		Результат согласования (согласовано/ спорное)	Кадастровые номера или обозначения смежных земельных участков	Сведения о лице, представившем возражения	Реквизиты вступившего в законную силу судебного акта
	от т.	до т.				
1	2	3	4	5	6	7
1922	1432	—	Согласовано	16:16:213101:1026		
			Согласовано	16:16:213101:1151		
1923	н117У	н306У	Согласовано	16:16:213101:1032		
			Согласовано	16:16:213101:1114		
1924	н306У	н307У	Согласовано	16:16:213101:1032		
			Согласовано	16:16:213101:1054		
1925	н306У	—	Согласовано	16:16:213101:1032		
			Согласовано	16:16:213101:1115		
1926	н307У	1553	Согласовано	16:16:213101:1032		
			Согласовано	16:16:213101:1054		
1927	905	—	Согласовано	16:16:213101:1043		
			Согласовано	16:16:213101:1127		
1928	1349	976	Согласовано	16:16:213101:1053		
			Согласовано	16:16:213101:1341		
1929	н306У	—	Согласовано	16:16:213101:1054		
			Согласовано	16:16:213101:1114		
1930	н306У	н153У	Согласовано	16:16:213101:1054		
			Согласовано	16:16:213101:1115		
1931	н102У	973	Согласовано	16:16:213101:1055		
			Согласовано	16:16:213101:1368		
1932	274	1433	Согласовано	16:16:213101:1065		
			Согласовано	16:16:213101:1092		
1933	826	1432	Согласовано	16:16:213101:1098		
			Согласовано	16:16:213101:1151		
1934	н164У	н275У	Согласовано	16:16:213101:1109		
			Согласовано	16:16:213101:1369		

**АКТ
СОГЛАСОВАНИЯ МЕСТОПОЛОЖЕНИЯ ГРАНИЦ ЗЕМЕЛЬНЫХ УЧАСТКОВ
ПРИ ВЫПОЛНЕНИИ КОМПЛЕКСНЫХ КАДАСТРОВЫХ РАБОТ**

Республика Татарстан, Высокогорский муниципальный район, Дачное сельское поселение, СНТ "Крутушка-1" 16:16:213101

наименование субъекта Российской Федерации, муниципального образования, населенного пункта, уникальные учетные номера кадастровых кварталов, а также иные сведения, позволяющие определить местоположение территории, на которой выполняются комплексные кадастровые работы

N п/п	Обозначение части (характерной точки) границы		Результат согласования (согласовано/ спорное)	Кадастровые номера или обозначения смежных земельных участков	Сведения о лице, представившем возражения	Реквизиты вступившего в законную силу судебного акта
	от т.	до т.				
1	2	3	4	5	6	7
1935	н303У	н306У	Согласовано	16:16:213101:1114		
			Согласовано	16:16:213101:1115		
1936	н104У	902	Согласовано	16:16:213101:1138		
			Согласовано	16:16:213101:1149		
1937	н193У	н105У	Согласовано	16:16:213101:1138		
			Согласовано	16:16:213101:1140		
1938	1383	н284У	Согласовано	16:16:213101:1342		
			Согласовано	16:16:213101:1411		

Председатель согласительной комиссии:

М.П.

подпись

фамилия, инициалы